

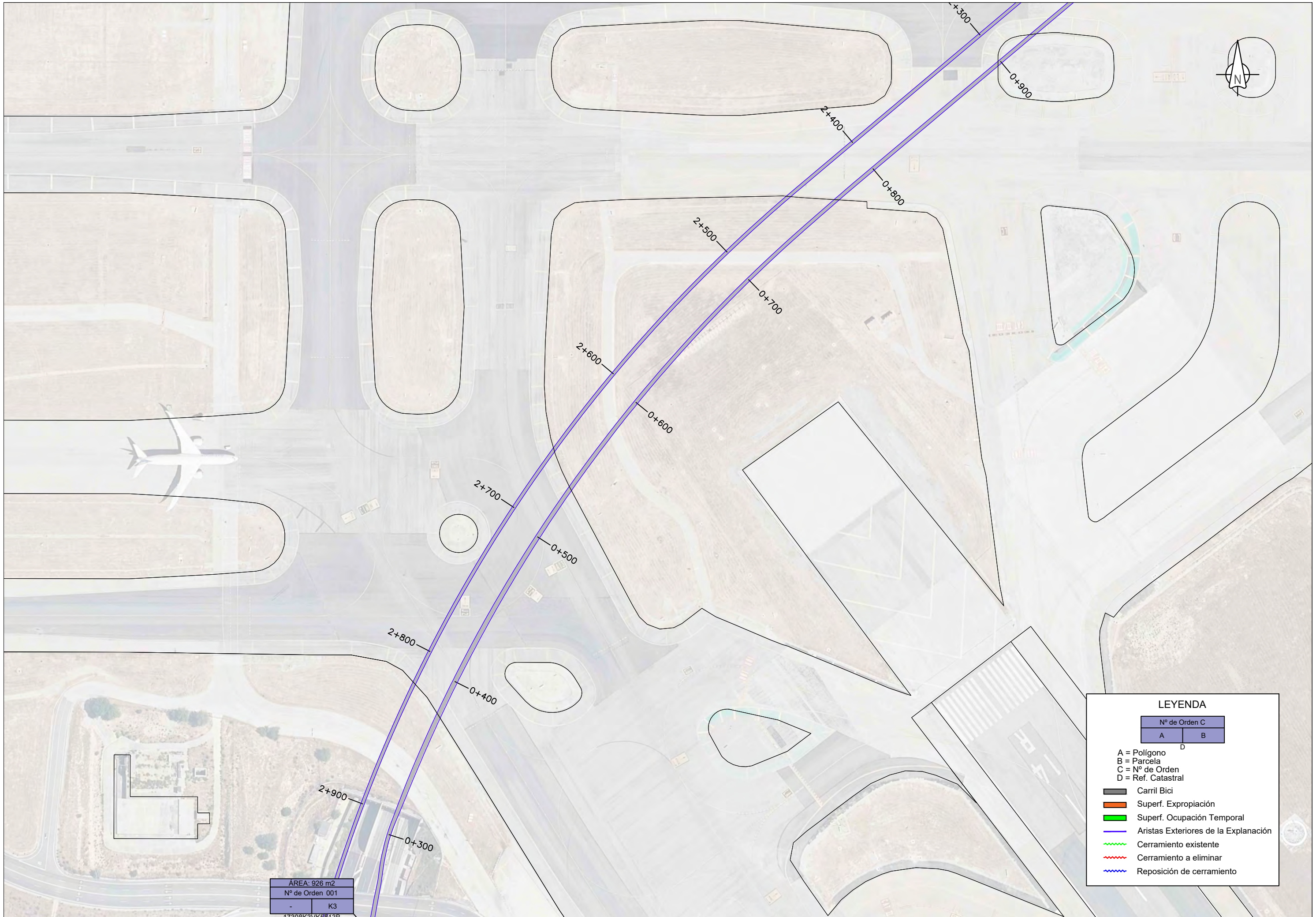
AREA: 926 m2
 Nº de Orden 001
 - K3
 17308K3VK5813B

LEYENDA

Nº de Orden C	
A	B
D	

A = Polígono
 B = Parcela
 C = Nº de Orden
 D = Ref. Catastral

- Carril Bici
- Superf. Expropiación
- Superf. Ocupación Temporal
- Aristas Exteriores de la Explanación
- Cerramiento existente
- Cerramiento a eliminar
- Reposición de cerramiento



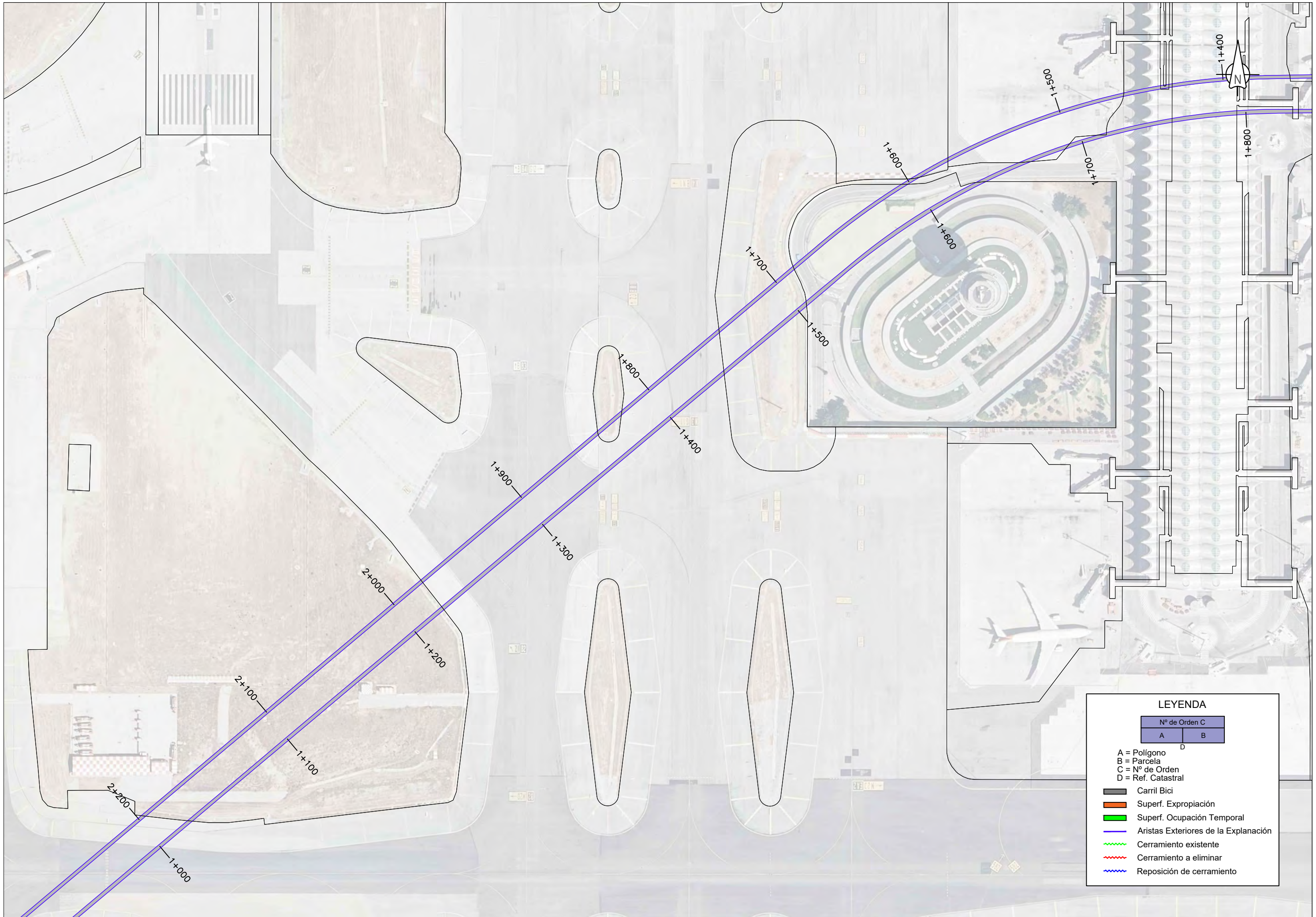
ÁREA: 926 m²
 Nº de Orden 001
 - K3
 17308K3V/K5813B

LEYENDA

Nº de Orden C	
A	B
D	

A = Polígono
 B = Parcela
 C = Nº de Orden
 D = Ref. Catastral

- Carril Bici
- Superf. Expropiación
- Superf. Ocupación Temporal
- Aristas Exteriores de la Explanación
- Cerramiento existente
- Cerramiento a eliminar
- Reposición de cerramiento

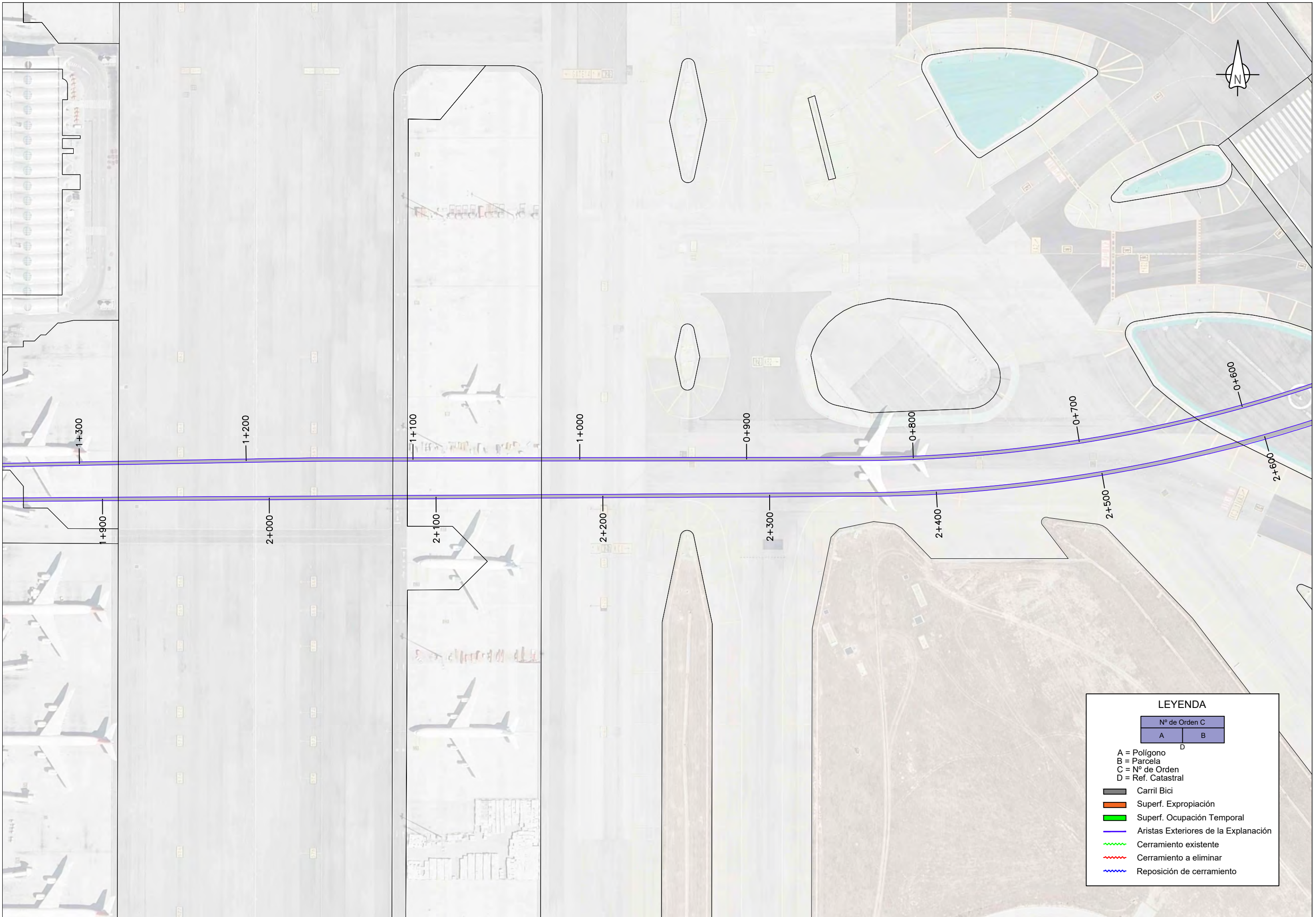


LEYENDA

Nº de Orden C	
A	B
D	

A = Polígono
 B = Parcela
 C = Nº de Orden
 D = Ref. Catastral

- Carril Bici
- Superf. Expropiación
- Superf. Ocupación Temporal
- Aristas Exteriores de la Explanación
- Cerramiento existente
- Cerramiento a eliminar
- Reposición de cerramiento

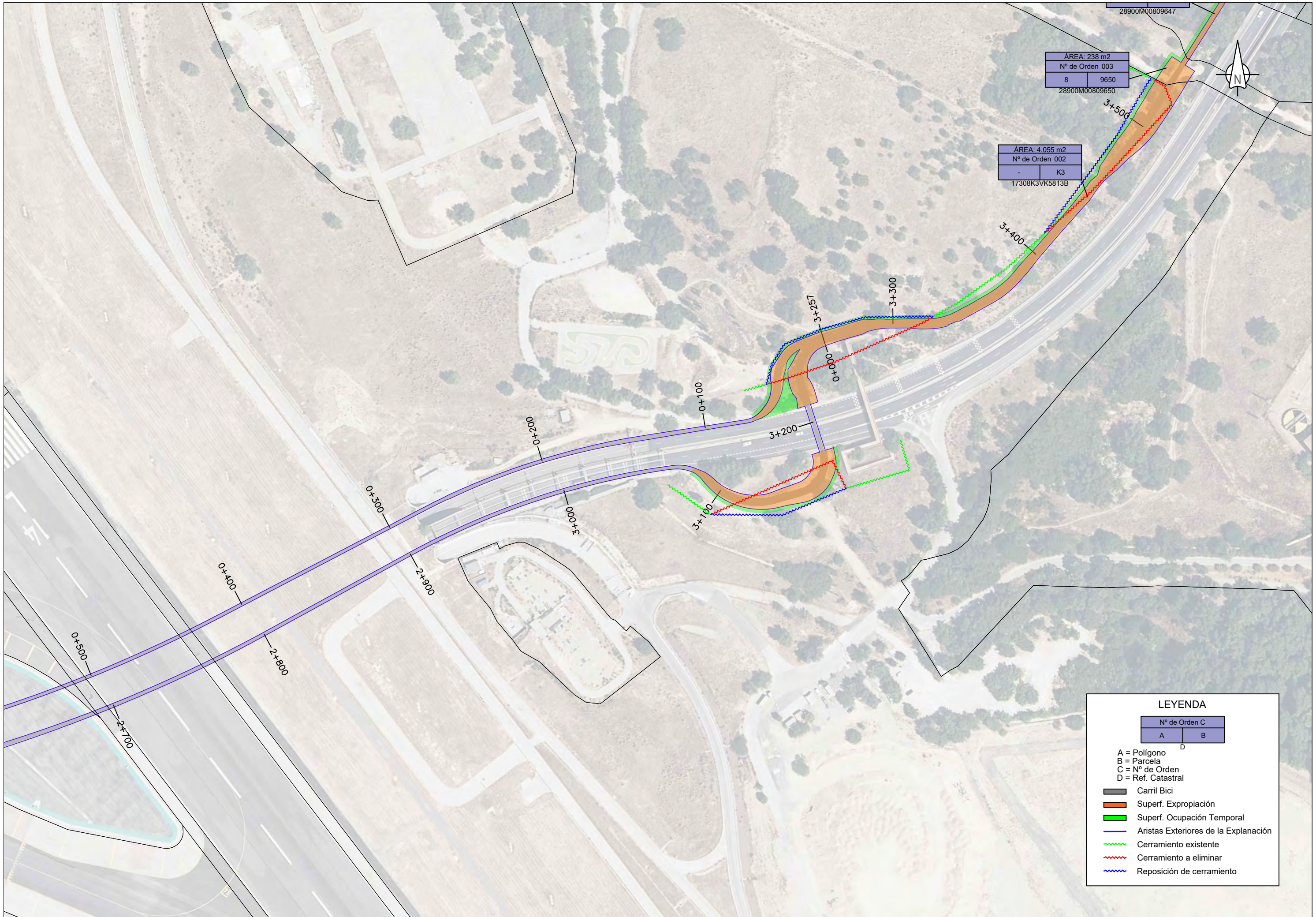


LEYENDA

Nº de Orden C	
A	B
D	

- A = Polígono
- B = Parcela
- C = Nº de Orden
- D = Ref. Catastral

- Carril Bici
- Superf. Expropiación
- Superf. Ocupación Temporal
- Aristas Exteriores de la Explanación
- Cerramiento existente
- Cerramiento a eliminar
- Reposición de cerramiento



ÁREA: 238 m2	
Nº de Orden 003	
8	9650
28900M00809650	

ÁREA: 4.055 m2	
Nº de Orden 002	
-	K3
17308K3VK5813B	

LEYENDA	
Nº de Orden C	
A	B
D	
A = Polígono	
B = Parcela	
C = Nº de Orden	
D = Ref. Catastral	
	Carril Bici
	Superf. Expropiación
	Superf. Ocupación Temporal
	Aristas Exteriores de la Explanación
	Cerramiento existente
	Cerramiento a eliminar
	Reposición de cerramiento



ÁREA: 17 m ²	
Nº de Orden 007	
20K	22
3737322VK5833N	

ÁREA: 1.690 m ²	
Nº de Orden 006	
13	34
28104A01300034	

ÁREA: 95 m ²	
Nº de Orden 005	
13	9005
28104A01309005	

ÁREA: 142 m ²	
Nº de Orden 004	
8	9647
28900M00809647	

ÁREA: 238 m ²	
Nº de Orden 003	
8	9650
28900M00809650	

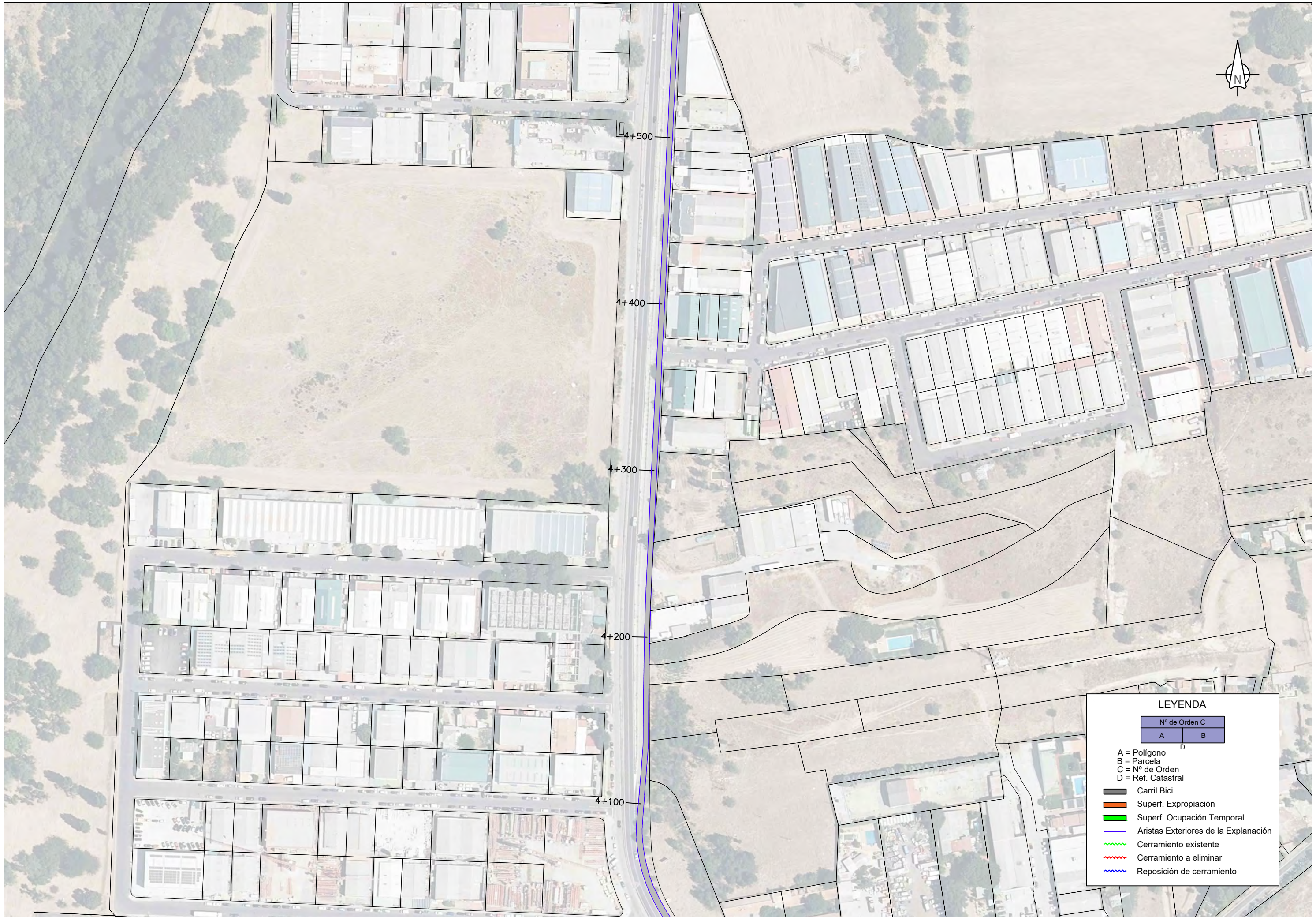
ÁREA: 4.055 m ²	
Nº de Orden 002	
-	K3
17308K3VK5813B	

LEYENDA

Nº de Orden C	
A	B
D	

A = Polígono
 B = Parcela
 C = Nº de Orden
 D = Ref. Catastral

- Carril Bici
- Superf. Expropiación
- Superf. Ocupación Temporal
- Aristas Exteriores de la Explanación
- Cerramiento existente
- Cerramiento a eliminar
- Reposición de cerramiento



LEYENDA

Nº de Orden C	
A	B
D	

A = Polígono
 B = Parcela
 C = Nº de Orden
 D = Ref. Catastral

- Carril Bici
- Superf. Expropiación
- Superf. Ocupación Temporal
- Aristas Exteriores de la Explanación
- Cerramiento existente
- Cerramiento a eliminar
- Reposición de cerramiento



ÁREA: 62 m2	
Nº de Orden 009	
12	9507
28104A01209507	

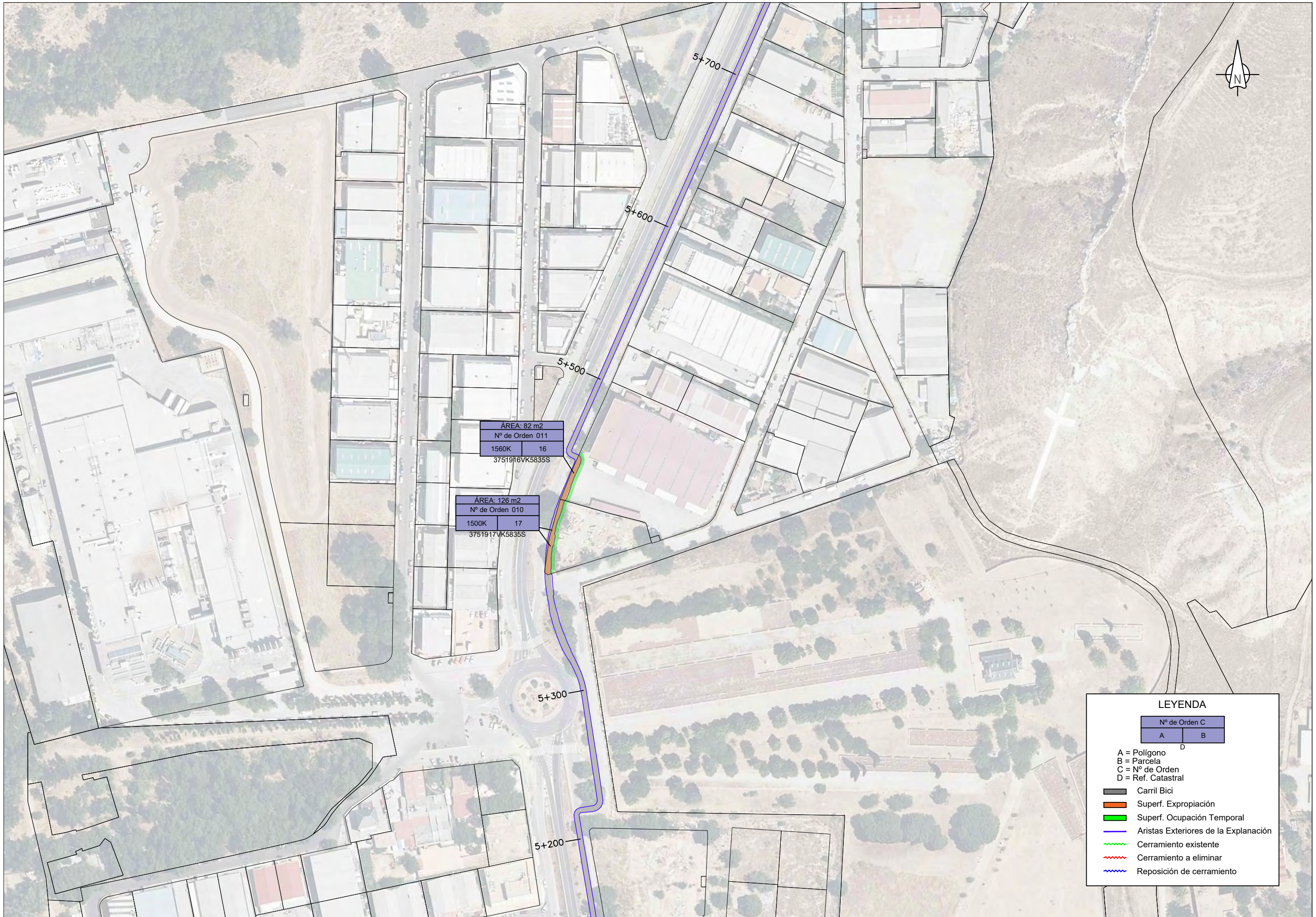
ÁREA: 243 m2	
Nº de Orden 008	
12	34
28104A01200034	

LEYENDA

Nº de Orden C	
A	B
D	

A = Polígono
 B = Parcela
 C = Nº de Orden
 D = Ref. Catastral

- Carril Bici
- Superf. Expropiación
- Superf. Ocupación Temporal
- Aristas Exteriores de la Explanación
- Cerramiento existente
- Cerramiento a eliminar
- Reposición de cerramiento

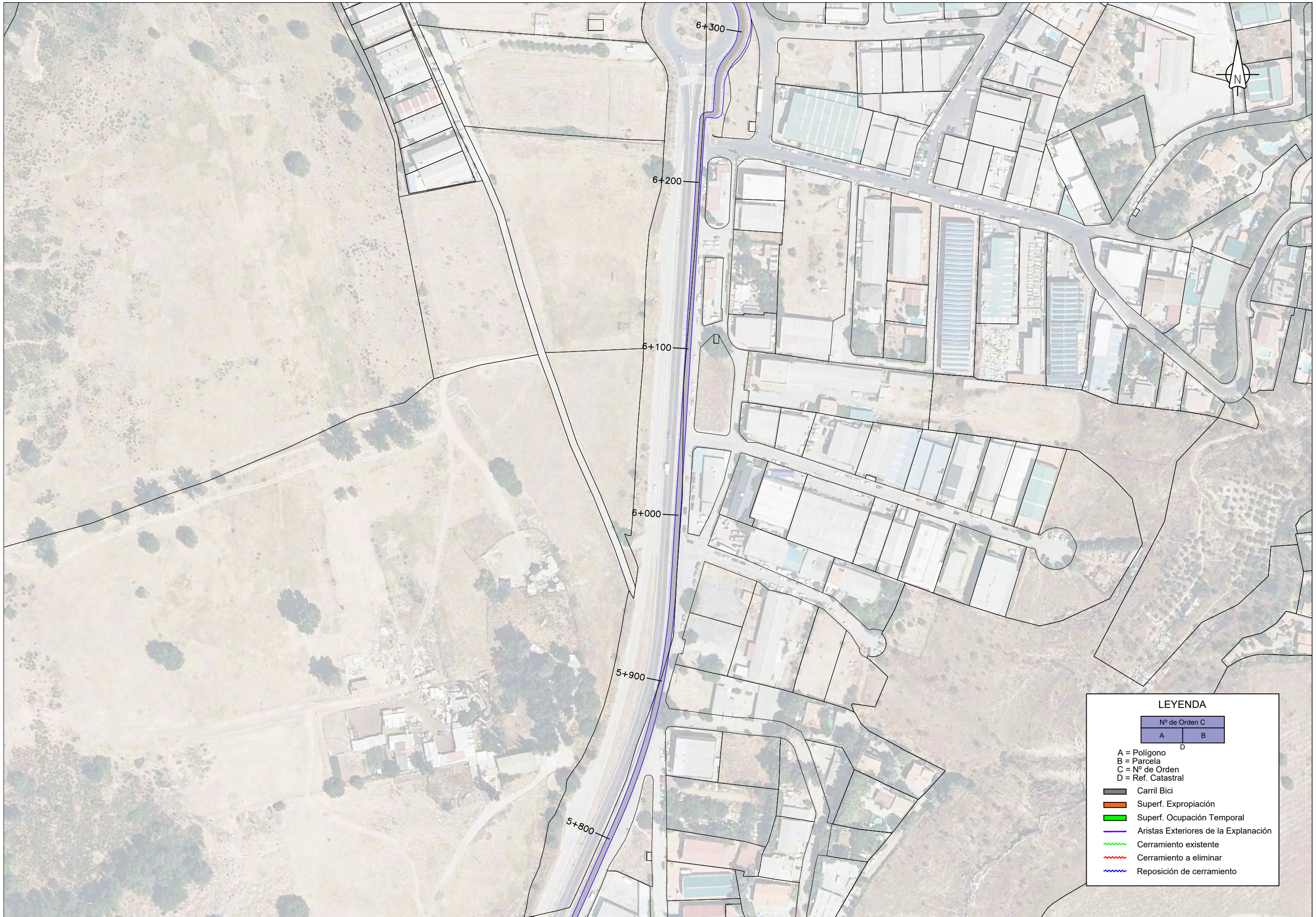


LEYENDA

Nº de Orden C	
A	B
D	

A = Polígono
 B = Parcela
 C = Nº de Orden
 D = Ref. Catastral

- Carril Bici
- Superf. Expropiación
- Superf. Ocupación Temporal
- Aristas Exteriores de la Explanación
- Cerramiento existente
- Cerramiento a eliminar
- Reposición de cerramiento

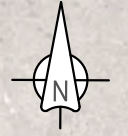
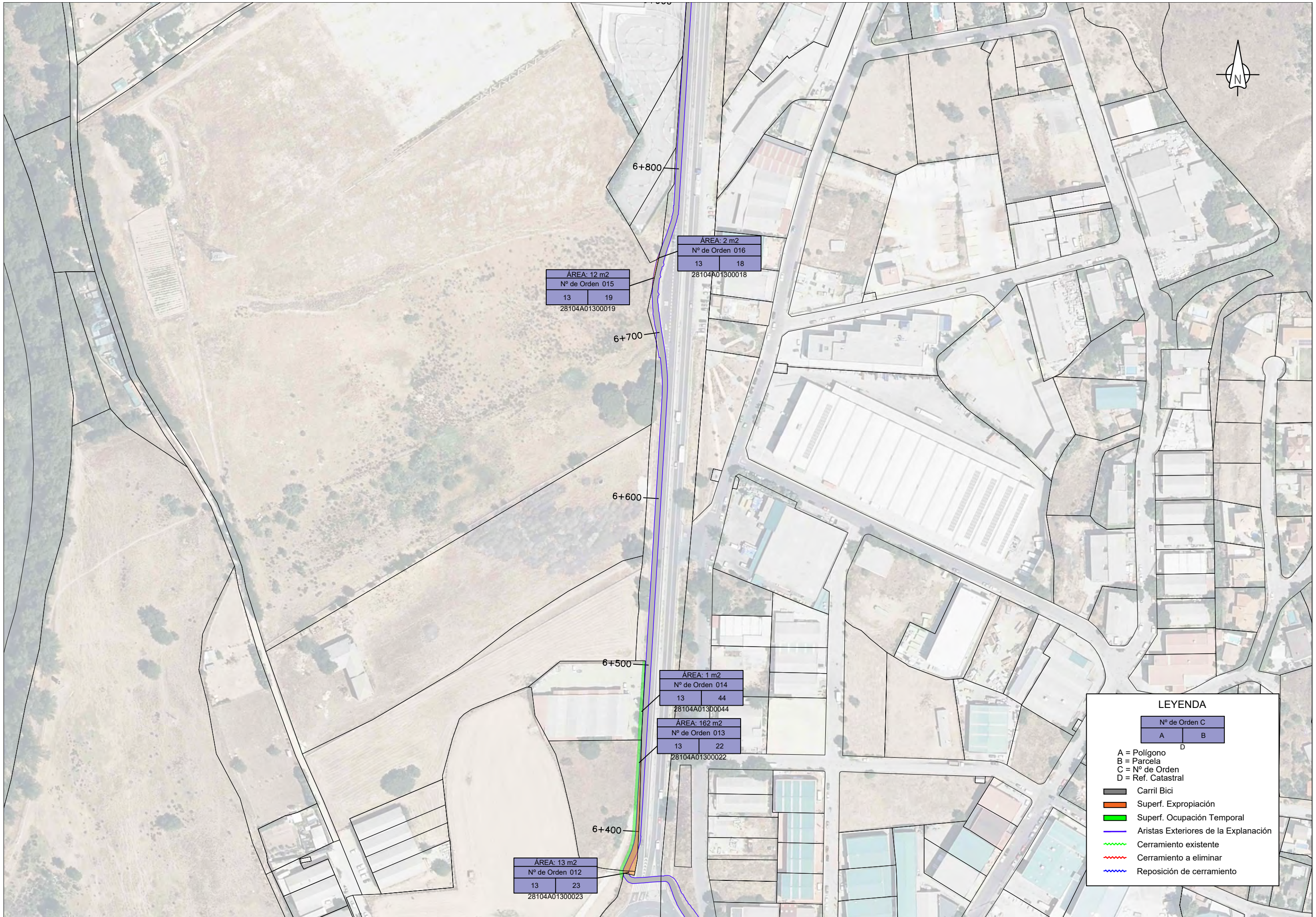


LEYENDA

Nº de Orden C	
A	B
D	

A = Polígono
 B = Parcela
 C = Nº de Orden
 D = Ref. Catastral

- Carril Bici
- Superf. Expropiación
- Superf. Ocupación Temporal
- Aristas Exteriores de la Explanación
- Cerramiento existente
- Cerramiento a eliminar
- Reposición de cerramiento



ÁREA: 12 m²
 Nº de Orden 015
 13 19
 28104A01300019

ÁREA: 2 m²
 Nº de Orden 016
 13 18
 28104A01300018

ÁREA: 1 m²
 Nº de Orden 014
 13 44
 28104A01300044

ÁREA: 162 m²
 Nº de Orden 013
 13 22
 28104A01300022

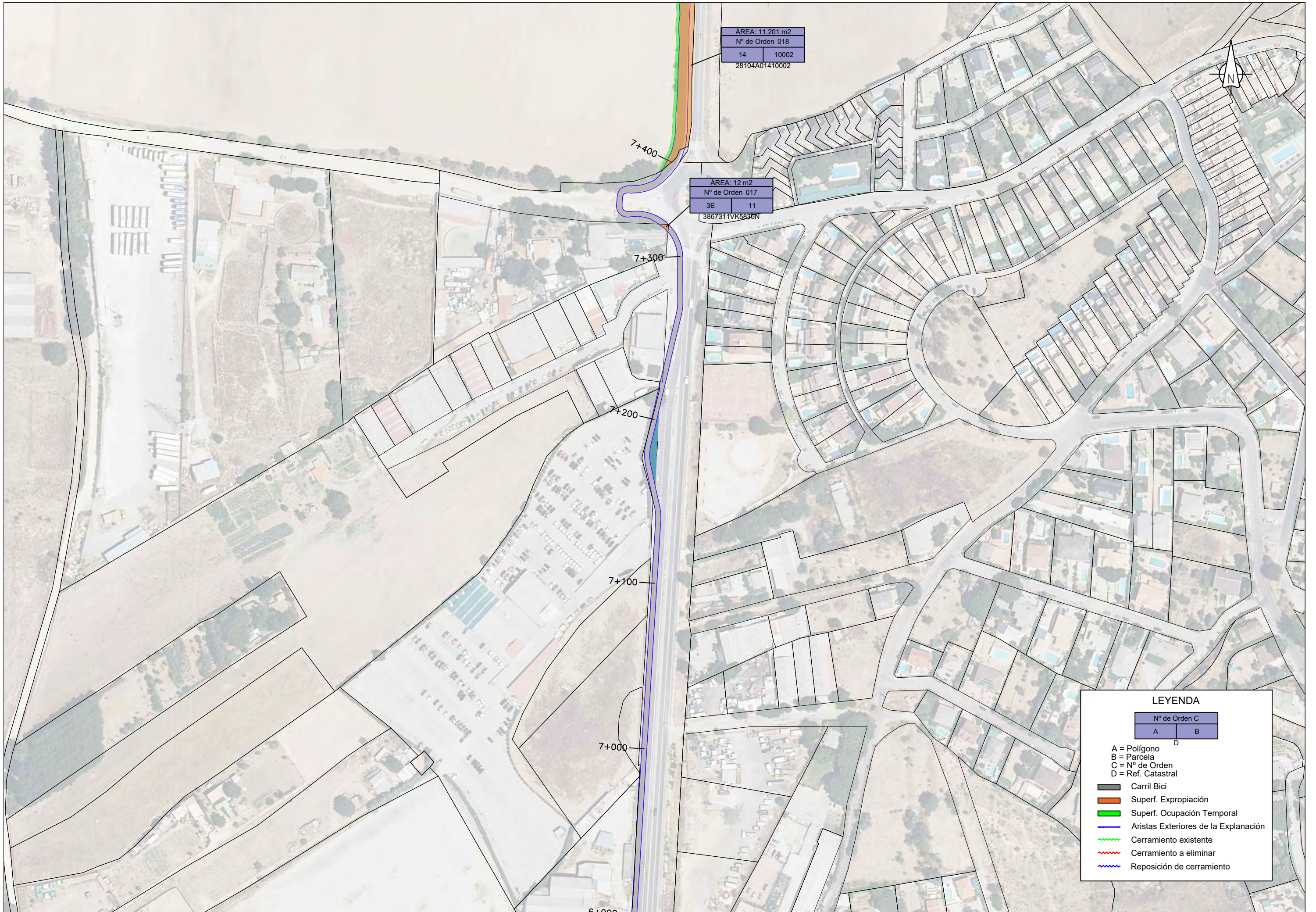
ÁREA: 13 m²
 Nº de Orden 012
 13 23
 28104A01300023

LEYENDA

Nº de Orden C	
A	B
D	

A = Polígono
 B = Parcela
 C = Nº de Orden
 D = Ref. Catastral

- Carril Bici
- Superf. Expropiación
- Superf. Ocupación Temporal
- Aristas Exteriores de la Explanación
- Cerramiento existente
- Cerramiento a eliminar
- Reposición de cerramiento



ÁREA: 11.201 m ²	
Nº de Orden 018	
14	10002
28104A01410002	

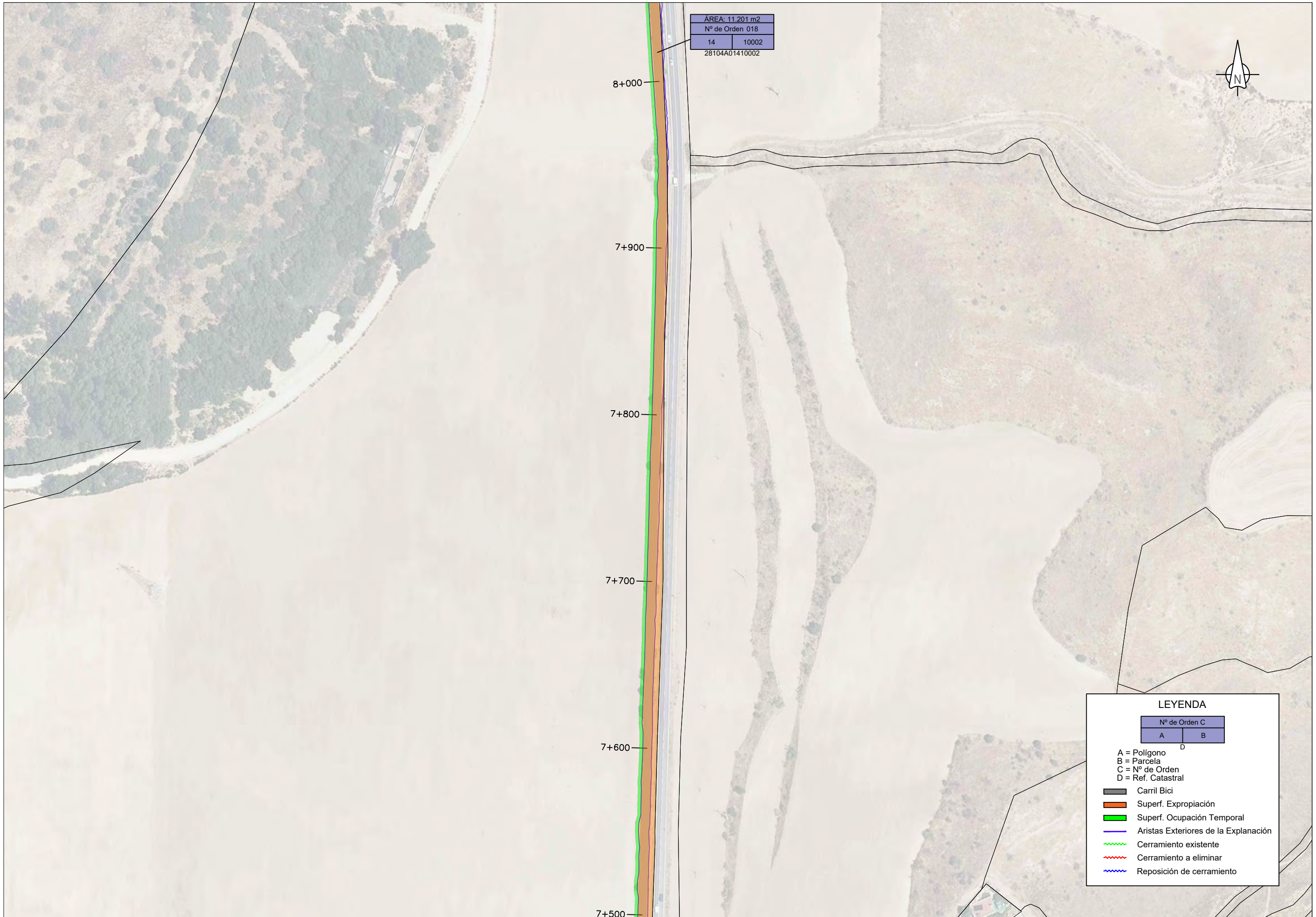
ÁREA: 12 m ²	
Nº de Orden 017	
3E	11
3867311VK5835N	

LEYENDA

Nº de Orden C	
A	B
D	

A = Polígono
 B = Parcela
 C = Nº de Orden
 D = Ref. Catastral

- Carril Bici
- Superf. Expropiación
- Superf. Ocupación Temporal
- Aristas Exteriores de la Explanación
- Cerramiento existente
- Cerramiento a eliminar
- Reposición de cerramiento



ÁREA: 11 201 m2
 Nº de Orden 018
 14 | 10002
 28104A01410002

8+000

7+900

7+800

7+700

7+600

7+500

LEYENDA

Nº de Orden C	
A	B
	D

A = Polígono
 B = Parcela
 C = Nº de Orden
 D = Ref. Catastral

- Carril Bici
- Superf. Expropiación
- Superf. Ocupación Temporal
- Aristas Exteriores de la Explanación
- Cerramiento existente
- Cerramiento a eliminar
- Reposición de cerramiento



ÁREA: 11.201 m2	
Nº de Orden 018	
14	10002
28104A01410002	

ÁREA: 190 m2	
Nº de Orden 019	
15	9054
28104A01509054	

ÁREA: 11.201 m2	
Nº de Orden 018	
14	10002
28104A01410002	

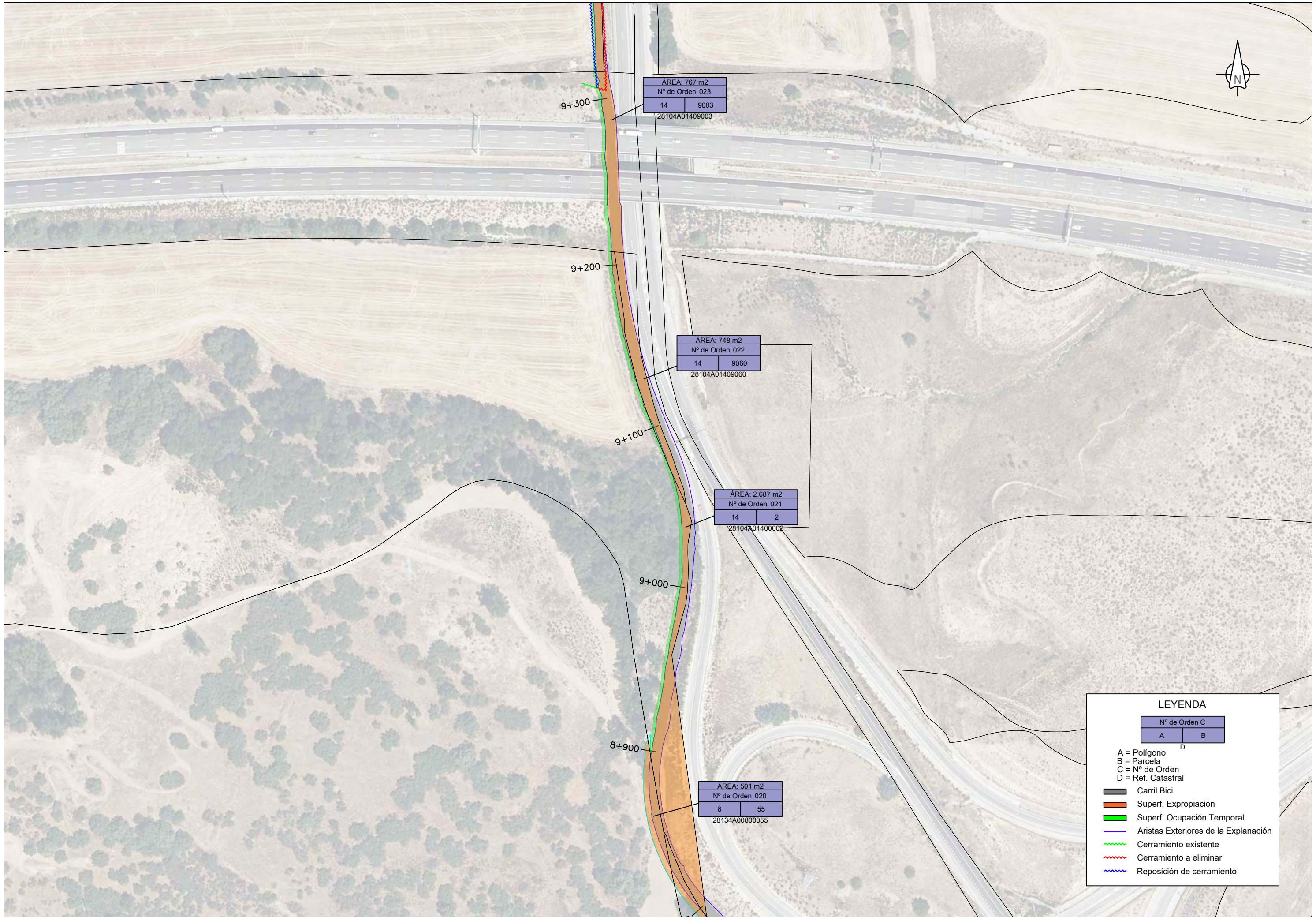


LEYENDA

Nº de Orden C	
A	B
D	

A = Polígono
 B = Parcela
 C = Nº de Orden
 D = Ref. Catastral

- Carril Bici
- Superf. Expropiación
- Superf. Ocupación Temporal
- Aristas Exteriores de la Explanación
- Cerramiento existente
- Cerramiento a eliminar
- Reposición de cerramiento



ÁREA: 767 m ²	
Nº de Orden 023	
14	9003
28104A01409003	

ÁREA: 748 m ²	
Nº de Orden 022	
14	9060
28104A01409060	

ÁREA: 2.687 m ²	
Nº de Orden 021	
14	2
28104A01400002	

ÁREA: 501 m ²	
Nº de Orden 020	
8	55
28134A00800055	

LEYENDA

Nº de Orden C	
A	B
D	

A = Polígono
 B = Parcela
 C = Nº de Orden
 D = Ref. Catastral

- Carril Bici
- Superf. Expropiación
- Superf. Ocupación Temporal
- Aristas Exteriores de la Explanación
- Cerramiento existente
- Cerramiento a eliminar
- Reposición de cerramiento



9+900

ÁREA: 69 m ²	
Nº de Orden 028	
1	58
28104A00100058	

9+800

ÁREA: 86 m ²	
Nº de Orden 027	
16C	6
001400600VK58G	

ÁREA: 23 m ²	
Nº de Orden 026	
16A	3
001400300VK58G	

9+700

ÁREA: 2.036 m ²	
Nº de Orden 024	
14	4
28104A01400004	

9+600

ÁREA: 866 m ²	
Nº de Orden 025	
14	9006
28104A01409006	

9+500

ÁREA: 2.036 m ²	
Nº de Orden 024	
14	4
28104A01400004	

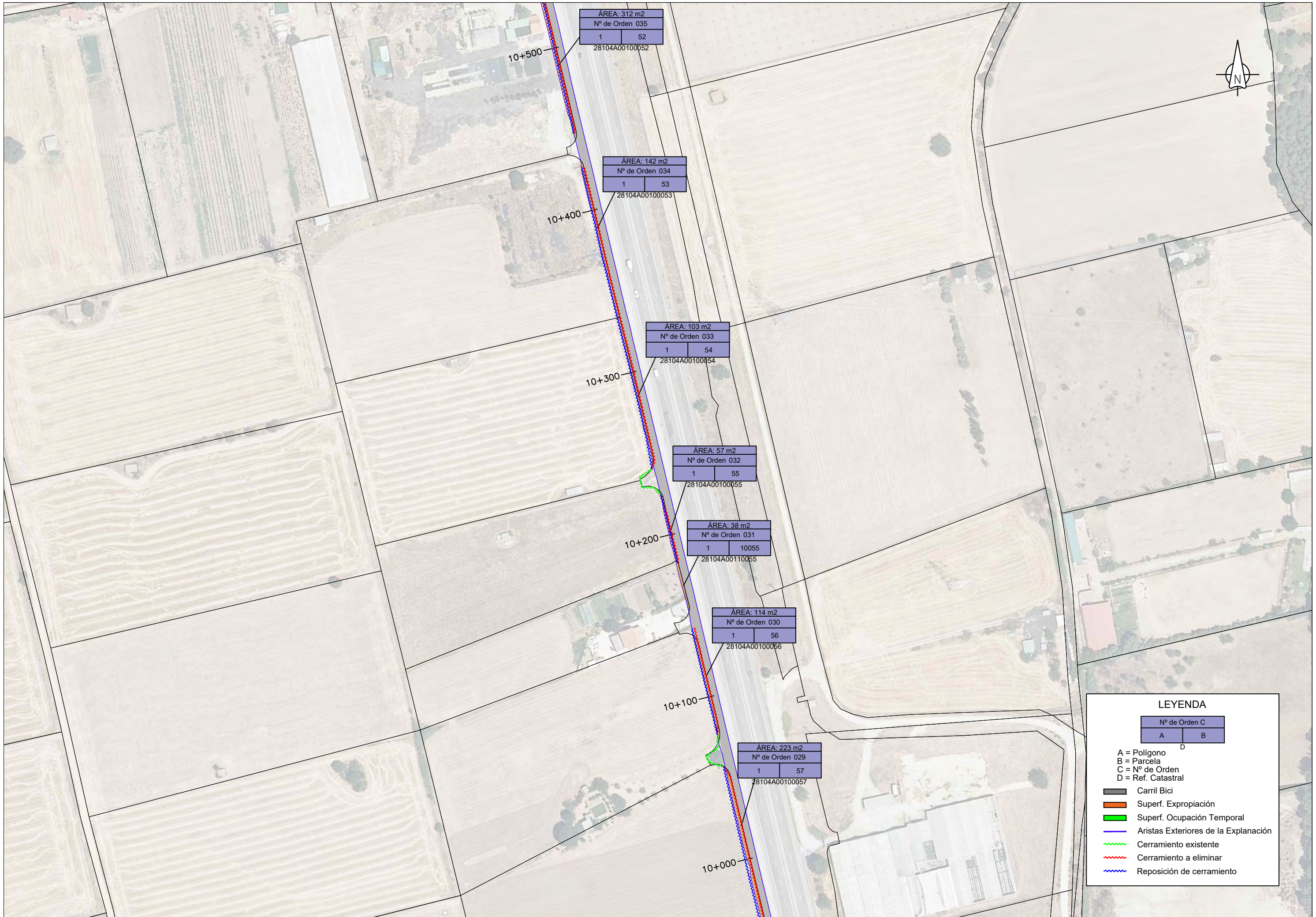
9+400








LEYENDA

Nº de Orden C	
A	B
D	

A = Polígono
 B = Parcela
 C = Nº de Orden
 D = Ref. Catastral

- Carril Bici
- Superf. Expropiación
- Superf. Ocupación Temporal
- Aristas Exteriores de la Explanación
- Cerramiento existente
- Cerramiento a eliminar
- Reposición de cerramiento



LEYENDA	
Nº de Orden C	
A	B
D	
A = Polígono	
B = Parcela	
C = Nº de Orden	
D = Ref. Catastral	
	Carril Bici
	Superf. Expropiación
	Superf. Ocupación Temporal
	Aristas Exteriores de la Explanación
	Cerramiento existente
	Cerramiento a eliminar
	Reposición de cerramiento



LEYENDA

Nº de Orden C	
A	B
D	

A = Polígono
 B = Parcela
 C = Nº de Orden
 D = Ref. Catastral

- Carril Bici
- Superf. Expropiación
- Superf. Ocupación Temporal
- Aristas Exteriores de la Explanación
- Cerramiento existente
- Cerramiento a eliminar
- Reposición de cerramiento



ÁREA: 39 m ²	
Nº de Orden 044	
1	20014
28104A00120014	

ÁREA: 143 m ²	
Nº de Orden 043	
1	44
28104A00100044	

ÁREA: 107 m ²	
Nº de Orden 042	
1	45
28104A00100045	

ÁREA: 92 m ²	
Nº de Orden 041	
1	46
28104A00100046	

LEYENDA

Nº de Orden C	
A	B
D	

A = Polígono
 B = Parcela
 C = Nº de Orden
 D = Ref. Catastral

- Carril Bici
- Superf. Expropiación
- Superf. Ocupación Temporal
- Aristas Exteriores de la Explanación
- - - Cerramiento existente
- - - Cerramiento a eliminar
- - - Reposición de cerramiento

ÁREA: 282 m2	
Nº de Orden 050	
1	20019
28104A00120019	

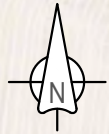
ÁREA: 541 m2	
Nº de Orden 049	
1	10019
28104A00110019	

ÁREA: 173 m2	
Nº de Orden 048	
1	10018
28104A00110018	

ÁREA: 606 m2	
Nº de Orden 047	
1	20018
28104A00120018	

ÁREA: 1.095 m2	
Nº de Orden 046	
1	20017
28104A00120017	

ÁREA: 417 m2	
Nº de Orden 045	
1	20016
28104A00120016	



LEYENDA

Nº de Orden C	
A	B
D	

A = Polígono
B = Parcela
C = Nº de Orden
D = Ref. Catastral

- Carril Bici
- Superf. Expropiación
- Superf. Ocupación Temporal
- Aristas Exteriores de la Explanación
- Cerramiento existente
- Cerramiento a eliminar
- Reposición de cerramiento

ÁREA: 228 m²
 Nº de Orden 058
 1 | 20029
 28104A00120029

ÁREA: 1.424 m²
 Nº de Orden 057
 1 | 9028
 28104A00109028

ÁREA: 749 m²
 Nº de Orden 056
 1 | 9027
 28104A00109027

ÁREA: 81 m²
 Nº de Orden 055
 1 | 10026
 28104A001110026

ÁREA: 4 m²
 Nº de Orden 054
 1 | 20026
 28104A00120026

ÁREA: 31 m²
 Nº de Orden 053
 1 | 9005
 28104A00109005

ÁREA: 1.182 m²
 Nº de Orden 052
 1 | 20025
 28104A00120025

ÁREA: 315 m²
 Nº de Orden 051
 1 | 10025
 28104A001110025

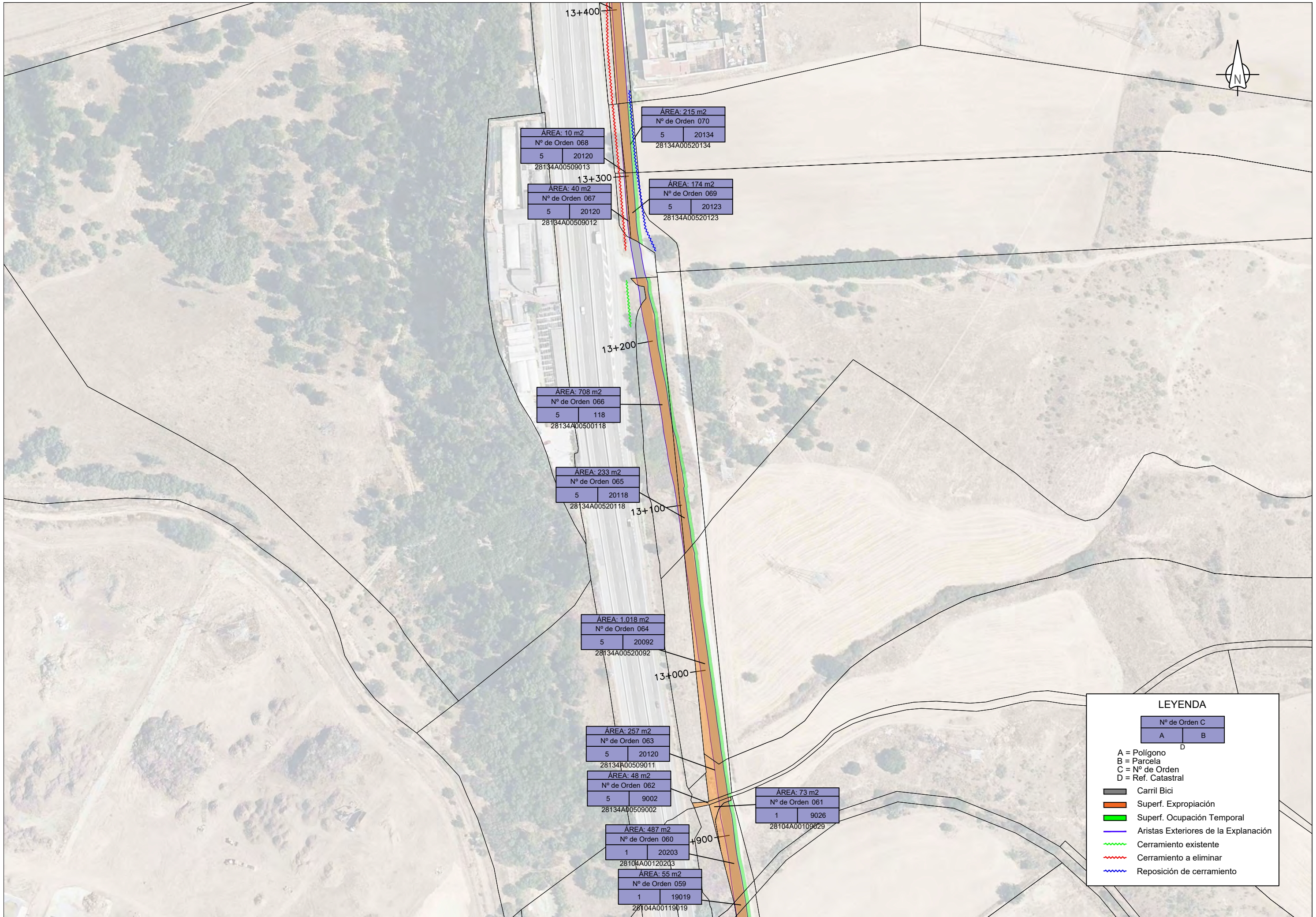


LEYENDA

Nº de Orden C	
A	B
D	

A = Polígono
 B = Parcela
 C = Nº de Orden
 D = Ref. Catastral

- Carril Bici
- Superf. Expropiación
- Superf. Ocupación Temporal
- Aristas Exteriores de la Explanación
- Cerramiento existente
- Cerramiento a eliminar
- Reposición de cerramiento



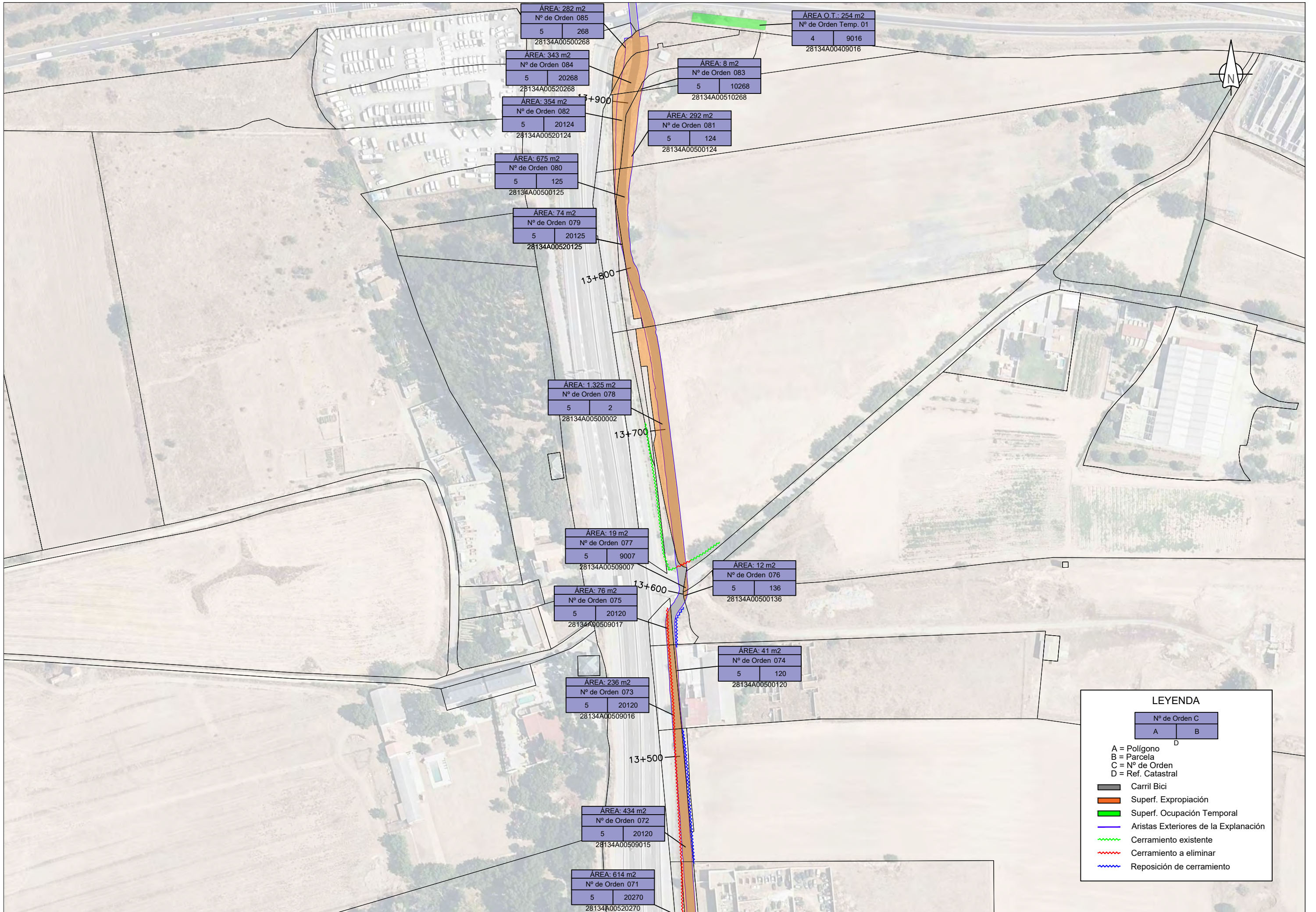
ÁREA: 10 m ² Nº de Orden 068 5 20120 28134A00509013	ÁREA: 215 m ² Nº de Orden 070 5 20134 28134A00520134
ÁREA: 40 m ² Nº de Orden 067 5 20120 28134A00509012	ÁREA: 174 m ² Nº de Orden 069 5 20123 28134A00520123
ÁREA: 708 m ² Nº de Orden 066 5 118 28134A00500118	
ÁREA: 233 m ² Nº de Orden 065 5 20118 28134A00520118	
ÁREA: 1.018 m ² Nº de Orden 064 5 20092 28134A00520092	
ÁREA: 257 m ² Nº de Orden 063 5 20120 28134A00509011	ÁREA: 73 m ² Nº de Orden 061 1 9026 28104A00109029
ÁREA: 48 m ² Nº de Orden 062 5 9002 28134A00509002	
ÁREA: 487 m ² Nº de Orden 060 1 20203 28104A00120203	
ÁREA: 55 m ² Nº de Orden 059 1 19019 28104A00119019	

LEYENDA

Nº de Orden C	
A	B
D	

A = Polígono
 B = Parcela
 C = Nº de Orden
 D = Ref. Catastral

- Carril Bici
- Superf. Expropiación
- Superf. Ocupación Temporal
- Aristas Exteriores de la Explanación
- Cerramiento existente
- Cerramiento a eliminar
- Reposición de cerramiento

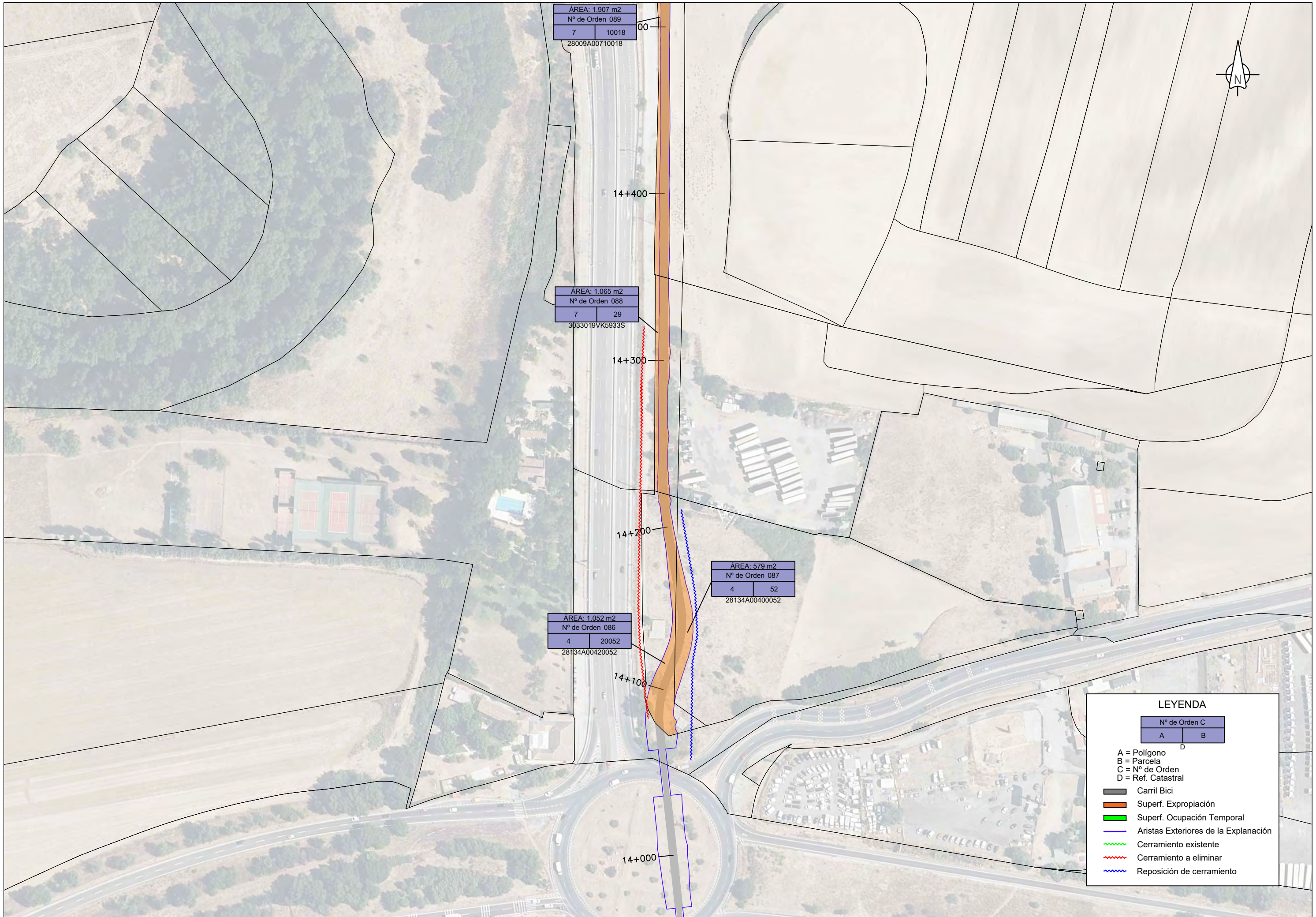


LEYENDA

Nº de Orden C	
A	B
D	

A = Polígono
 B = Parcela
 C = Nº de Orden
 D = Ref. Catastral

- Carril Bici
- Superf. Expropiación
- Superf. Ocupación Temporal
- Aristas Exteriores de la Explanación
- Cerramiento existente
- Cerramiento a eliminar
- Reposición de cerramiento

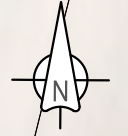


ÁREA: 1.907 m2	
Nº de Orden 089	
7	10018
28009A00710018	

ÁREA: 1.065 m2	
Nº de Orden 088	
7	29
3033019VK5933S	

ÁREA: 579 m2	
Nº de Orden 087	
4	52
28134A00400052	

ÁREA: 1.052 m2	
Nº de Orden 086	
4	20052
28134A00420052	



LEYENDA

Nº de Orden C	
A	B
D	

A = Polígono
 B = Parcela
 C = Nº de Orden
 D = Ref. Catastral

- Carril Bici
- Superf. Expropiación
- Superf. Ocupación Temporal
- Aristas Exteriores de la Explanación
- Cerramiento existente
- Cerramiento a eliminar
- Reposición de cerramiento



ÁREA: 935 m2	
Nº de Orden 095	
7	10002
28009A00710002	

15+000

ÁREA: 1.101 m2	
Nº de Orden 096	
7	2
28009A00700002	

14+900

ÁREA: 935 m2	
Nº de Orden 095	
7	10002
28009A00710002	

ÁREA: 43 m2	
Nº de Orden 094	
7	10015
28009A00710015	

ÁREA: 129 m2	
Nº de Orden 093	
7	9002
28009A00709002	

ÁREA: 95 m2	
Nº de Orden 091	
7	10016
28009A00710016	

ÁREA: 10 m2	
Nº de Orden 092	
7	16
28009A00700016	

ÁREA: 1.540 m2	
Nº de Orden 090	
7	10017
28009A00710017	

4+700

14+600

LEYENDA

Nº de Orden C	
A	B
D	

A = Polígono
B = Parcela
C = Nº de Orden
D = Ref. Catastral

- Carril Bici
- Superf. Expropiación
- Superf. Ocupación Temporal
- Aristas Exteriores de la Explanación
- Cerramiento existente
- Cerramiento a eliminar
- Reposición de cerramiento



ÁREA: 4.236 m2
 Nº de Orden 098
 7 | 10001
 28009A00710001

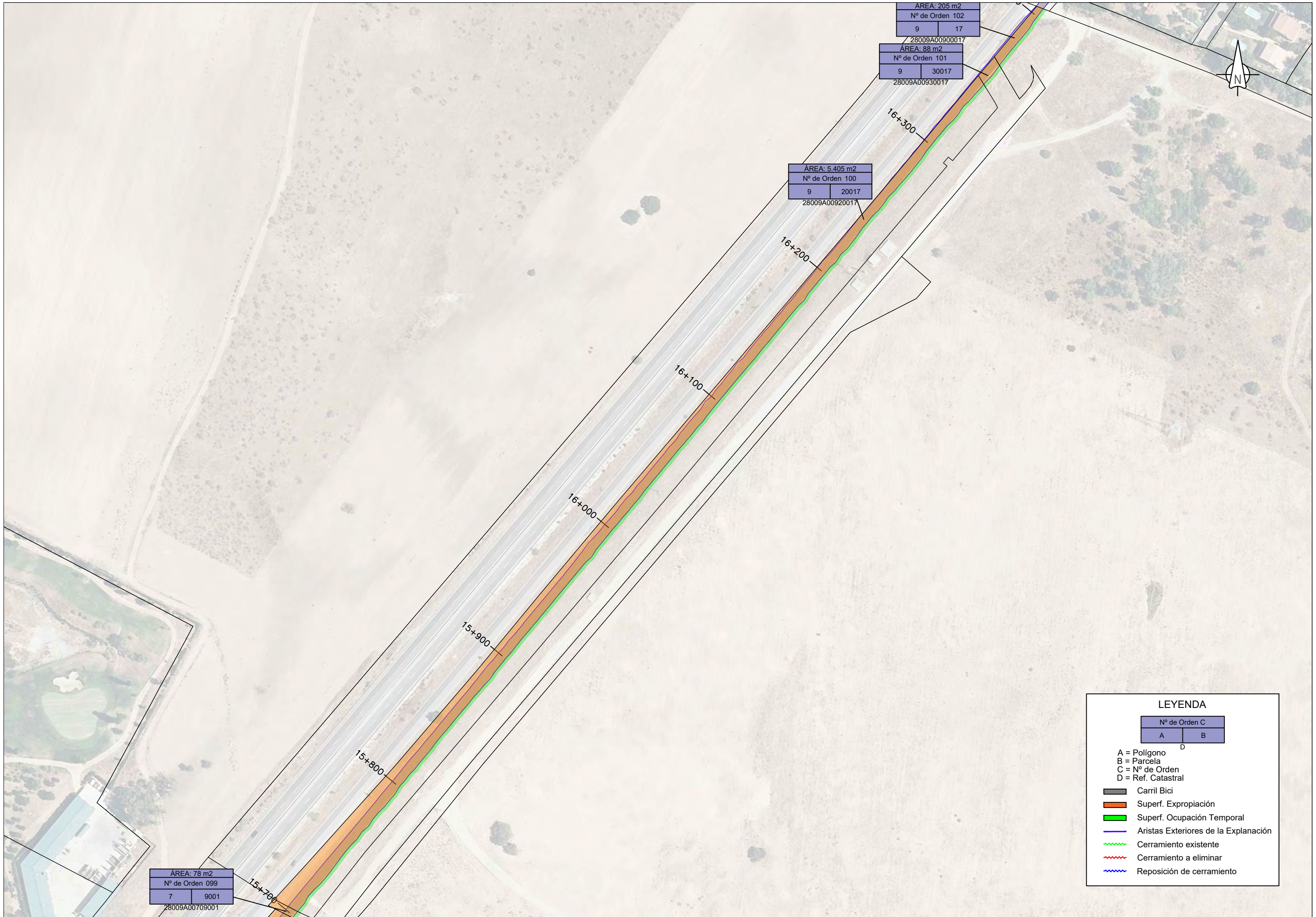
ÁREA: 2.285 m2
 Nº de Orden 097
 7 | 20001
 28009A00720001

LEYENDA

Nº de Orden C	
A	B
D	

A = Polígono
 B = Parcela
 C = Nº de Orden
 D = Ref. Catastral

- Carril Bici
- Superf. Expropiación
- Superf. Ocupación Temporal
- Aristas Exteriores de la Explanación
- Cerramiento existente
- Cerramiento a eliminar
- Reposición de cerramiento



AREA: 205 m2
Nº de Orden 102
9 17
28009A00900017

AREA: 88 m2
Nº de Orden 101
9 30017
28009A00930017

AREA: 5.405 m2
Nº de Orden 100
9 20017
28009A00920017

AREA: 78 m2
Nº de Orden 099
7 9001
28009A00709001



LEYENDA

Nº de Orden C	
A	B
D	

A = Polígono
 B = Parcela
 C = Nº de Orden
 D = Ref. Catastral

- Carril Bici
- Superf. Expropiación
- Superf. Ocupación Temporal
- Aristas Exteriores de la Explanación
- Cerramiento existente
- Cerramiento a eliminar
- Reposición de cerramiento



LEYENDA

Nº de Orden C	
A	B
D	

A = Polígono
 B = Parcela
 C = Nº de Orden
 D = Ref. Catastral

- Carril Bici
- Superf. Expropiación
- Superf. Ocupación Temporal
- Aristas Exteriores de la Explanación
- Cerramiento existente
- Cerramiento a eliminar
- Reposición de cerramiento

ÁREA: 592 m²
 Nº de Orden 104

9	111
---	-----

 28059A00900111

17+600

ÁREA: 3.245 m²
 Nº de Orden 103

13	7
----	---

 28009A01300007

17+500

17+400

ÁREA: 3.245 m²
 Nº de Orden 103

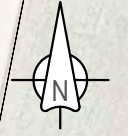
13	7
----	---

 28009A01300007

17+300

17+200

17+100



LEYENDA

Nº de Orden C	
A	B
D	

A = Polígono
 B = Parcela
 C = Nº de Orden
 D = Ref. Catastral

- Carril Bici
- Superf. Expropiación
- Superf. Ocupación Temporal
- Aristas Exteriores de la Explanación
- Cerramiento existente
- Cerramiento a eliminar
- Reposición de cerramiento



ÁREA: 45 m2
Nº de Orden 110
9 128
28059A00900128

ÁREA: 114 m2
Nº de Orden 109
9 124
28059A00900124

ÁREA: 57 m2
Nº de Orden 108
9 122
28059A00900122

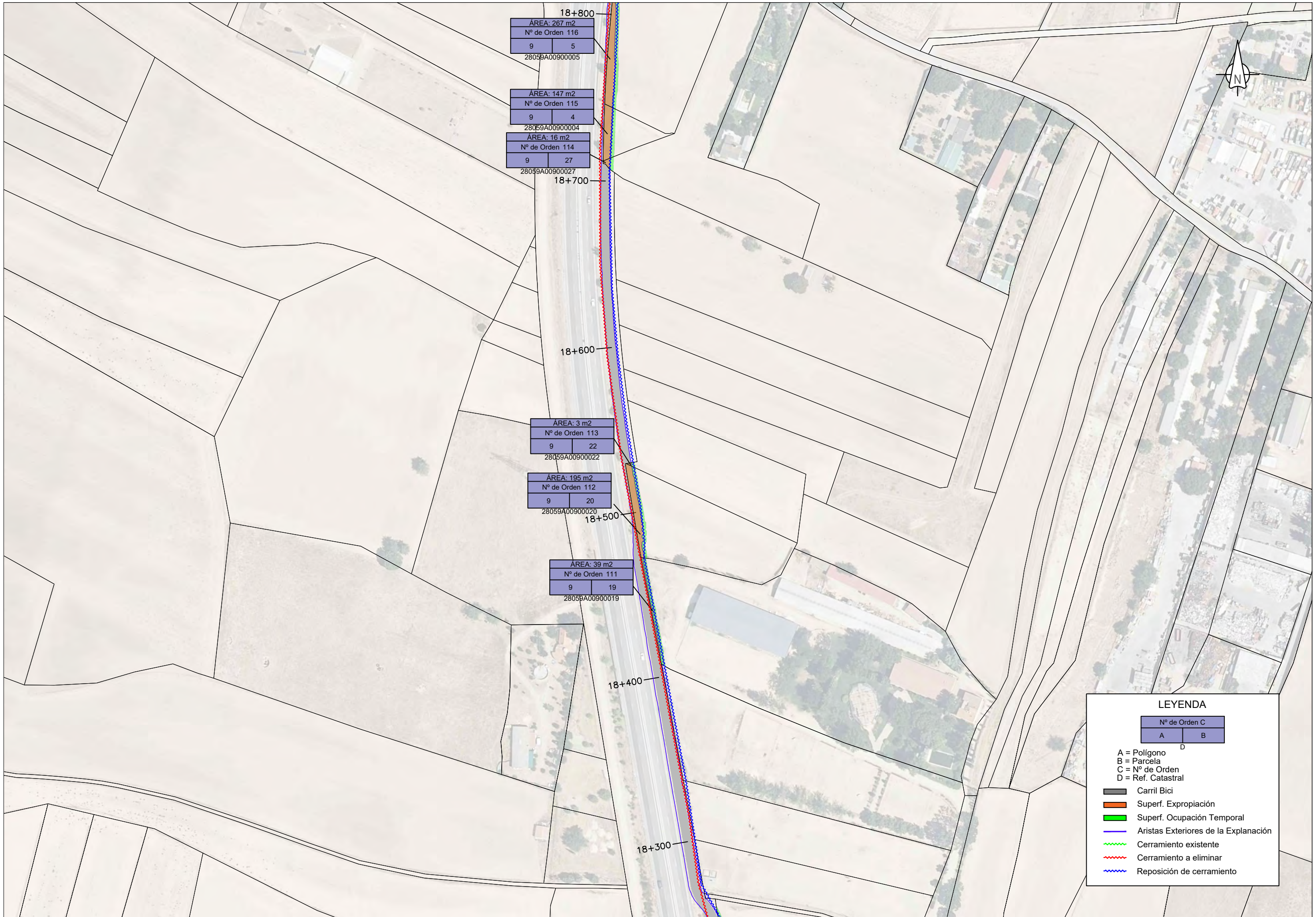
ÁREA: 99 m2
Nº de Orden 107
9 123
28059A00900123

ÁREA: 625 m2
Nº de Orden 106
9 194
28059A00900194

ÁREA: 572 m2
Nº de Orden 105
9 110
28059A00900110

LEYENDA

Nº de Orden C		D
A	B	
A = Polígono		
B = Parcela		
C = Nº de Orden		
D = Ref. Catastral		
Carril Bici		
Superf. Expropiación		
Superf. Ocupación Temporal		
Aristas Exteriores de la Explanación		
Cerramiento existente		
Cerramiento a eliminar		
Reposición de cerramiento		



18+800
 ÁREA: 267 m²
 Nº de Orden 116

9	5
---	---

 28059A00900005

ÁREA: 147 m²
 Nº de Orden 115

9	4
---	---

 28059A00900004

ÁREA: 16 m²
 Nº de Orden 114

9	27
---	----

 28059A00900027

18+700

18+600

ÁREA: 3 m²
 Nº de Orden 113

9	22
---	----

 28059A00900022

ÁREA: 195 m²
 Nº de Orden 112

9	20
---	----

 28059A00900020

18+500

ÁREA: 39 m²
 Nº de Orden 111

9	19
---	----

 28059A00900019

18+400

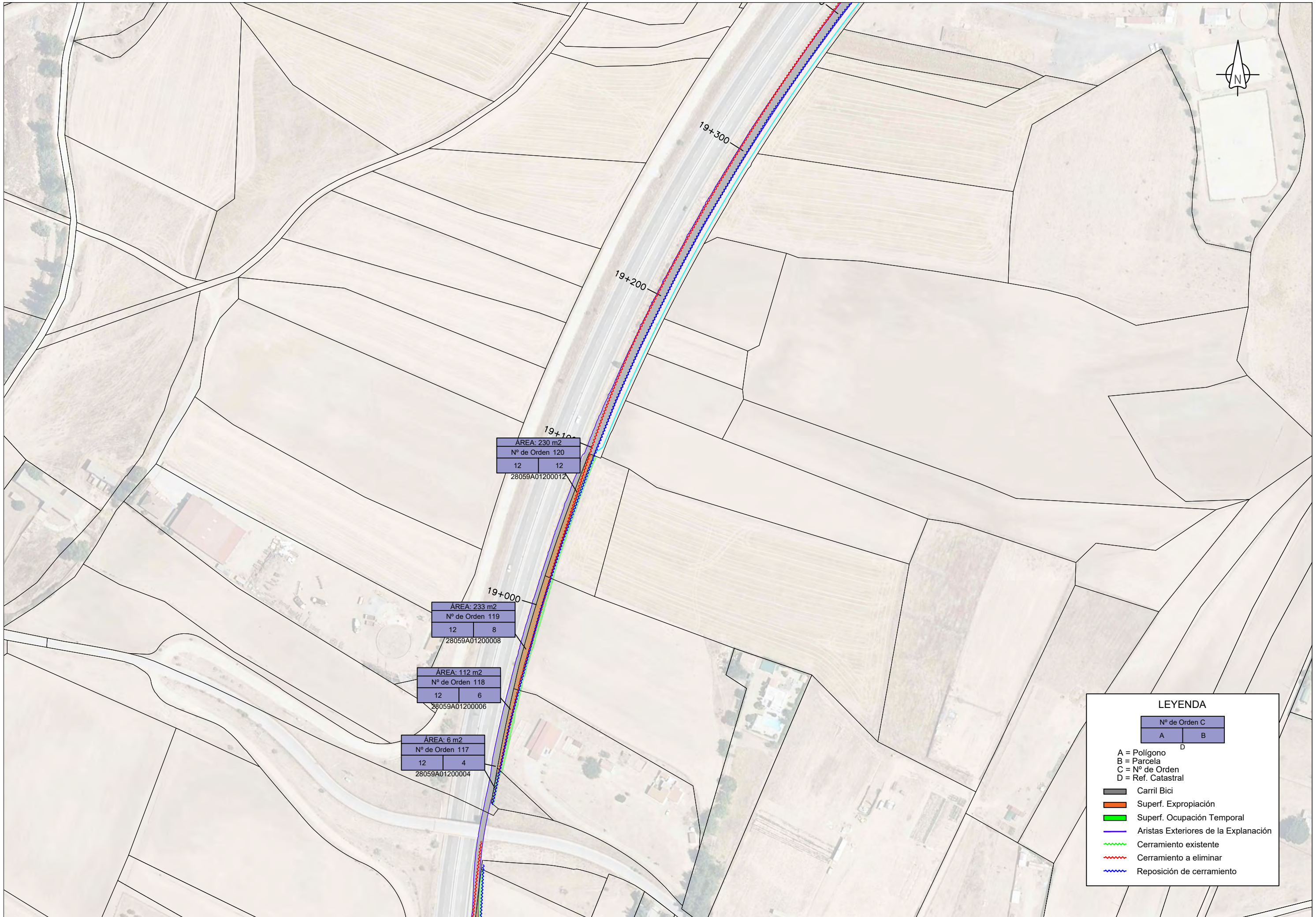
18+300

LEYENDA

Nº de Orden C	
A	B
D	

A = Polígono
 B = Parcela
 C = Nº de Orden
 D = Ref. Catastral

- Carril Bici
- Superf. Expropiación
- Superf. Ocupación Temporal
- Aristas Exteriores de la Explanación
- Cerramiento existente
- Cerramiento a eliminar
- Reposición de cerramiento



ÁREA: 230 m ²	
Nº de Orden 120	
12	12
28059A01200012	

ÁREA: 233 m ²	
Nº de Orden 119	
12	8
28059A01200008	

ÁREA: 112 m ²	
Nº de Orden 118	
12	6
28059A01200006	

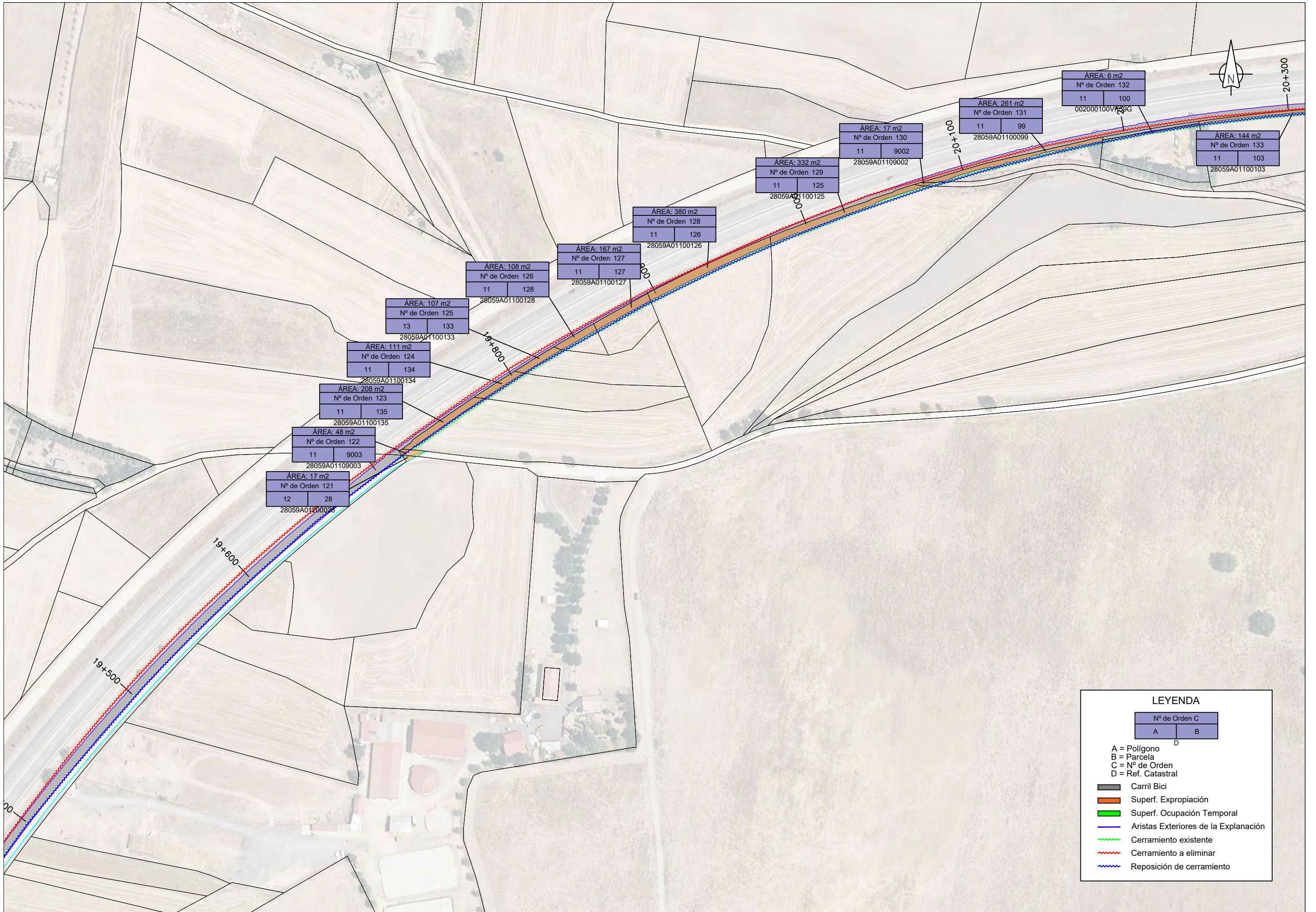
ÁREA: 6 m ²	
Nº de Orden 117	
12	4
28059A01200004	

LEYENDA

Nº de Orden C	
A	B
D	

A = Polígono
 B = Parcela
 C = Nº de Orden
 D = Ref. Catastral

- Carril Bici
- Superf. Expropiación
- Superf. Ocupación Temporal
- Aristas Exteriores de la Explanación
- Cerramiento existente
- Cerramiento a eliminar
- Reposición de cerramiento

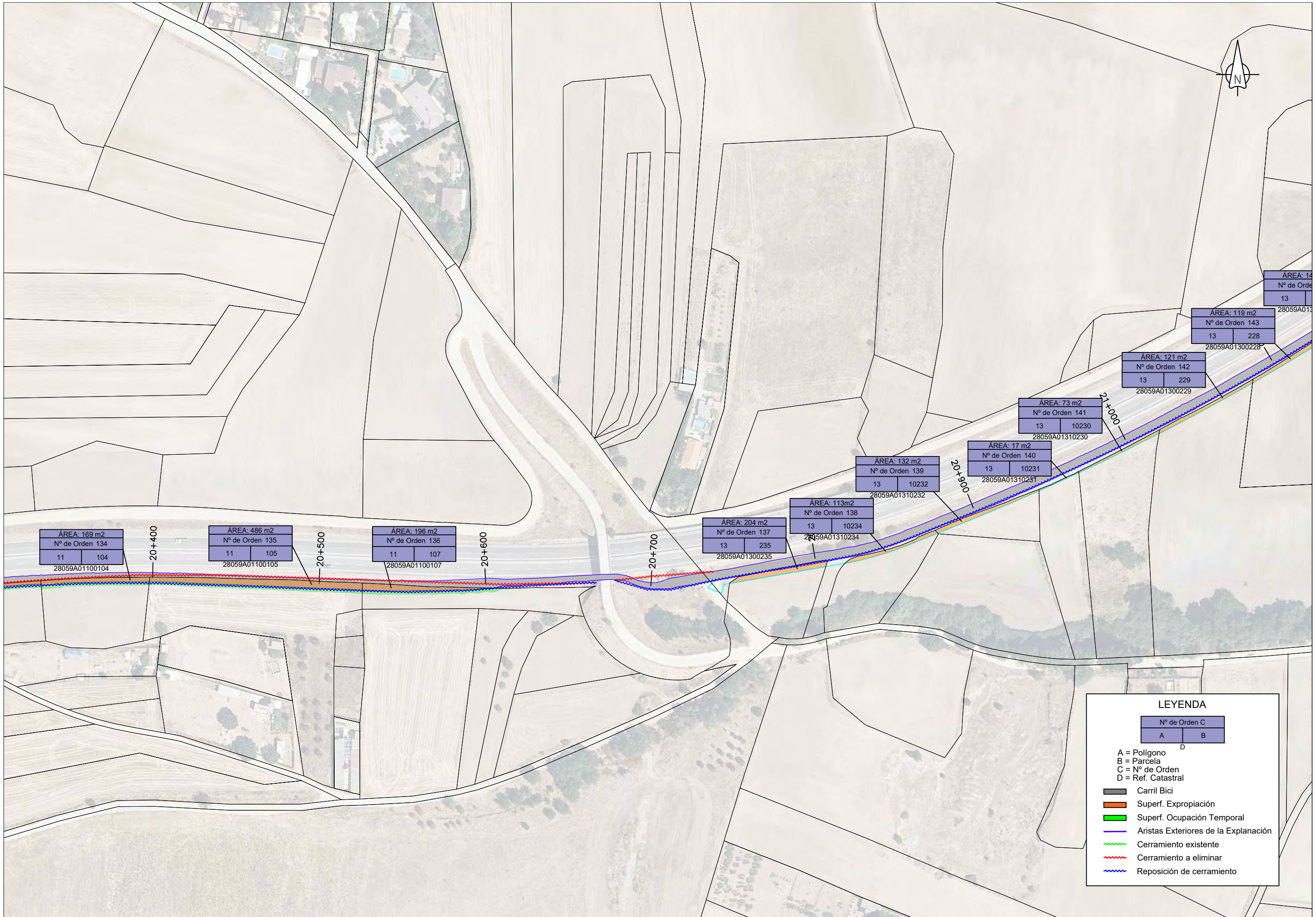


LEYENDA

Nº de Orden C	
A	B
D	

A = Polígono
 B = Parcela
 C = Nº de Orden
 D = Ref. Catastral

- Carril Bici
- Superf. Expropiación
- Superf. Ocupación Temporal
- Aristas Exteriores de la Explanación
- Cerramiento existente
- Cerramiento a eliminar
- Reposición de cerramiento

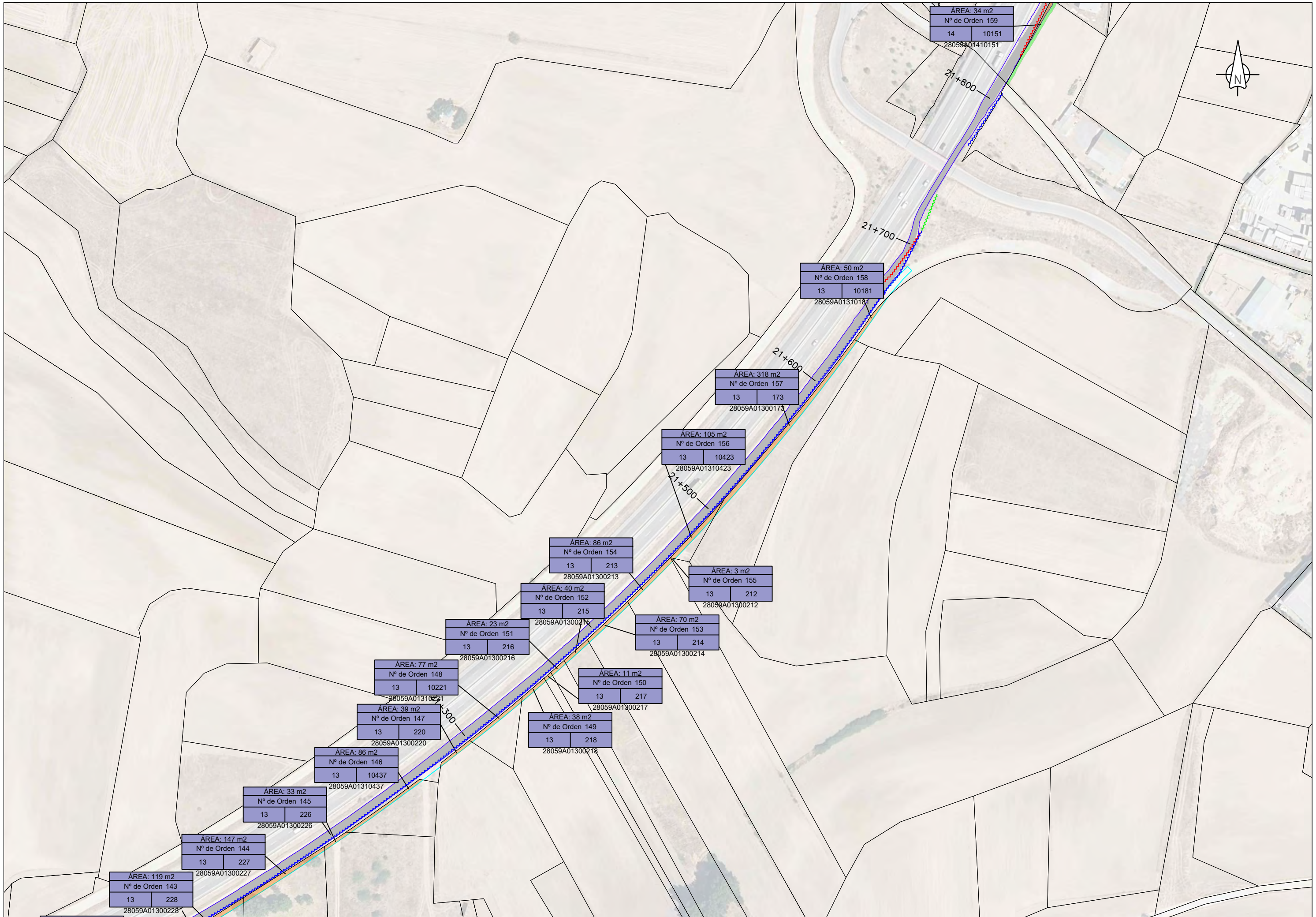


LEYENDA

Nº de Orden C	
A	B
D	

A = Polígono
 B = Parcela
 C = Nº de Orden
 D = Ref. Catastral

- Carril Bici
- Superf. Expropiación
- Superf. Ocupación Temporal
- Aristas Exteriores de la Explanación
- Cerramiento existente
- Cerramiento a eliminar
- Reposición de cerramiento



ÁREA: 119 m2
 Nº de Orden 143
 13 228
 28059A01300228

ÁREA: 147 m2
 Nº de Orden 144
 13 227
 28059A01300227

ÁREA: 33 m2
 Nº de Orden 145
 13 226
 28059A01300226

ÁREA: 86 m2
 Nº de Orden 146
 13 10437
 28059A01310437

ÁREA: 39 m2
 Nº de Orden 147
 13 220
 28059A01300220

ÁREA: 77 m2
 Nº de Orden 148
 13 10221
 28059A01310221

ÁREA: 23 m2
 Nº de Orden 151
 13 216
 28059A01300216

ÁREA: 40 m2
 Nº de Orden 152
 13 215
 28059A01300215

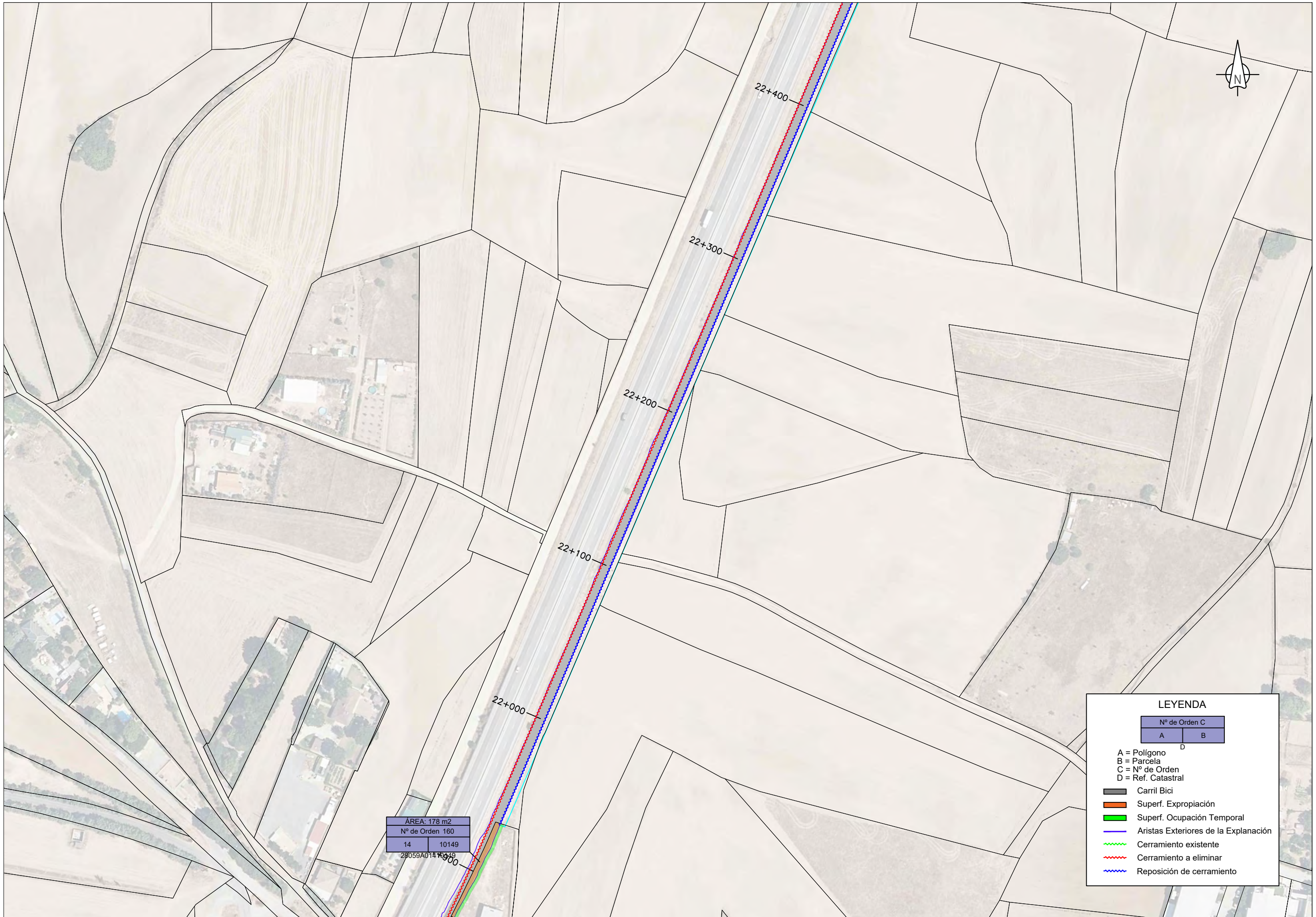
ÁREA: 86 m2
 Nº de Orden 154
 13 213
 28059A01300213

ÁREA: 105 m2
 Nº de Orden 156
 13 10423
 28059A01310423

ÁREA: 318 m2
 Nº de Orden 157
 13 173
 28059A01300173

ÁREA: 50 m2
 Nº de Orden 158
 13 10181
 28059A01310181

ÁREA: 34 m2
 Nº de Orden 159
 14 10151
 28059A01410151



ÁREA: 178 m²
 Nº de Orden 160
 14 10149
 28059A014 10149

LEYENDA

Nº de Orden C	
A	B
D	

A = Polígono
 B = Parcela
 C = Nº de Orden
 D = Ref. Catastral

- Carril Bici
- Superf. Expropiación
- Superf. Ocupación Temporal
- Aristas Exteriores de la Explanación
- Cerramiento existente
- Cerramiento a eliminar
- Reposición de cerramiento



ÁREA: 1.530 m ²	
Nº de Orden 166	
15	10060
28059A01510060	

ÁREA: 394 m ²	
Nº de Orden 165	
15	59
28059A01500059	

ÁREA: 63 m ²	
Nº de Orden 164	
14	9001
28059A01409001	

ÁREA: 65 m ²	
Nº de Orden 163	
14	10061
28059A01410061	

ÁREA: 87 m ²	
Nº de Orden 162	
14	75
28059A01400075	

ÁREA: 50 m ²	
Nº de Orden 161	
14	71
28059A01400071	

LEYENDA

Nº de Orden C	
A	B
D	

A = Polígono
 B = Parcela
 C = Nº de Orden
 D = Ref. Catastral

- Carril Bici
- Superf. Expropiación
- Superf. Ocupación Temporal
- Aristas Exteriores de la Explanación
- Cerramiento existente
- Cerramiento a eliminar
- Reposición de cerramiento



LEYENDA

Nº de Orden C	
A	B
D	

- A = Polígono
- B = Parcela
- C = Nº de Orden
- D = Ref. Catastral

- Carril Bici
- Superf. Expropiación
- Superf. Ocupación Temporal
- Aristas Exteriores de la Explanación
- Cerramiento existente
- Cerramiento a eliminar
- Reposición de cerramiento