



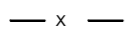


**LEYENDA**

-  LÍMITE DE LA UNIDAD UE 4-12
-  DOMÍNIO PÚBLICO HIDRAÚLICO
-  ZONA DE SERVIDUMBRE (5 metros)
-  INSTALACIONES Y EDIFICACIONES EXISTENTES
-  VALLADO

**EXCMO. AYUNTAMIENTO DE COBEÑA**  
**MODIFICACIÓN PUNTUAL DE LA UNIDAD UE-4/12**  
**DE LAS NNSS. DE COBEÑA (MADRID)**



PLANOS DE INFORMACIÓN  
 TOPOGRÁFICO Y ESTADO ACTUAL

**I.3**

ESCALA - 1/1.000  
 FECHA - MAYO 2026