

Este documento es copia del original firmado.

Se han ocultado datos personales en aplicación de la normativa vigente.

DIN A3 - E 1/5.500

N

SIS_FSZ2019_P1_01
L 675m

SIS_FSZ2019_P1_02
L 47m

SIS_FSZ2019_P1_03
L 1683m

EDAR FUENTE EL SAZ

SIS_FSZ2019_P1_03
L 1683m

LEYENDA

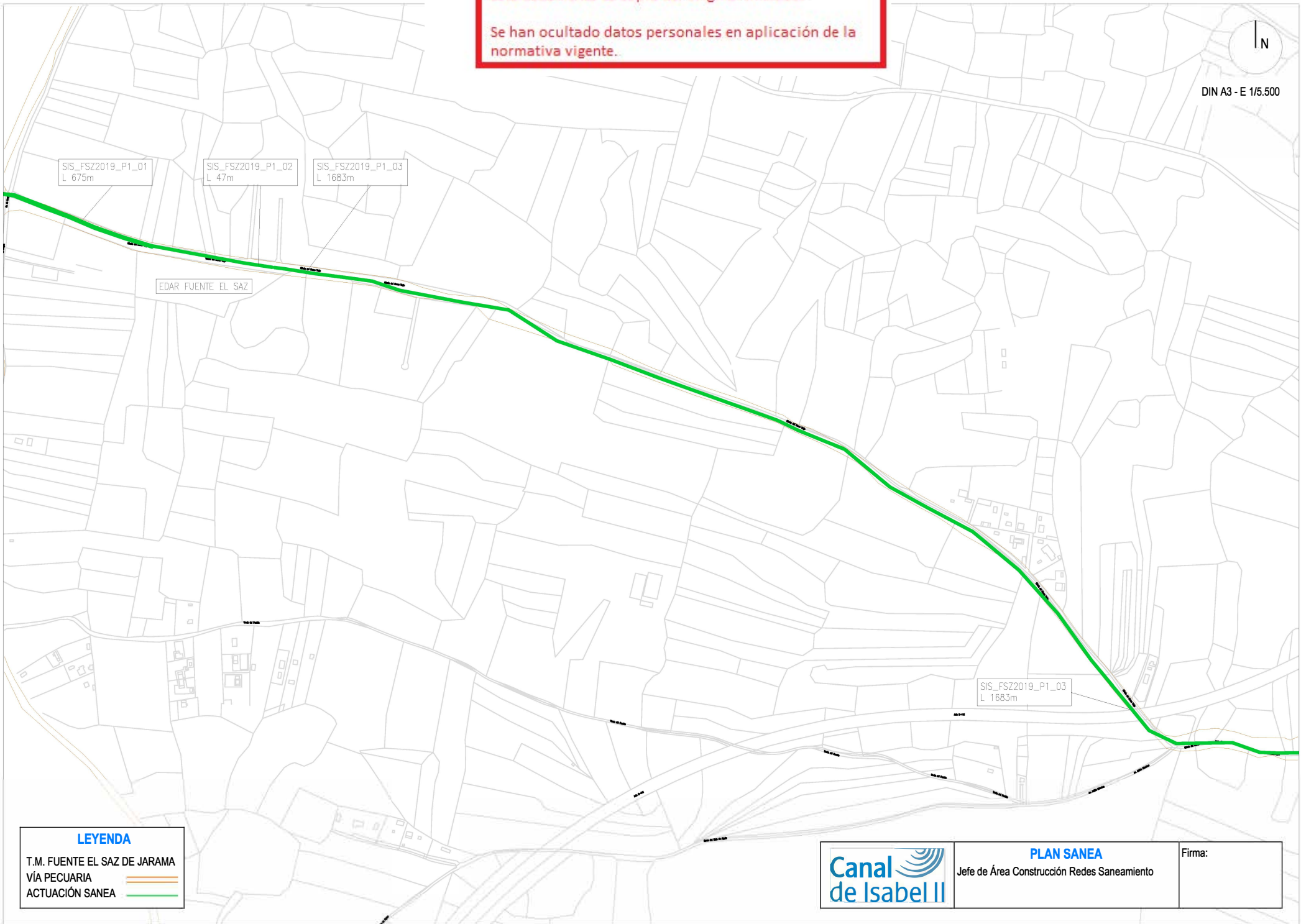
T.M. FUENTE EL SAZ DE JARAMA
VÍA PECUARIA
ACTUACIÓN SANEA



PLAN SANEA

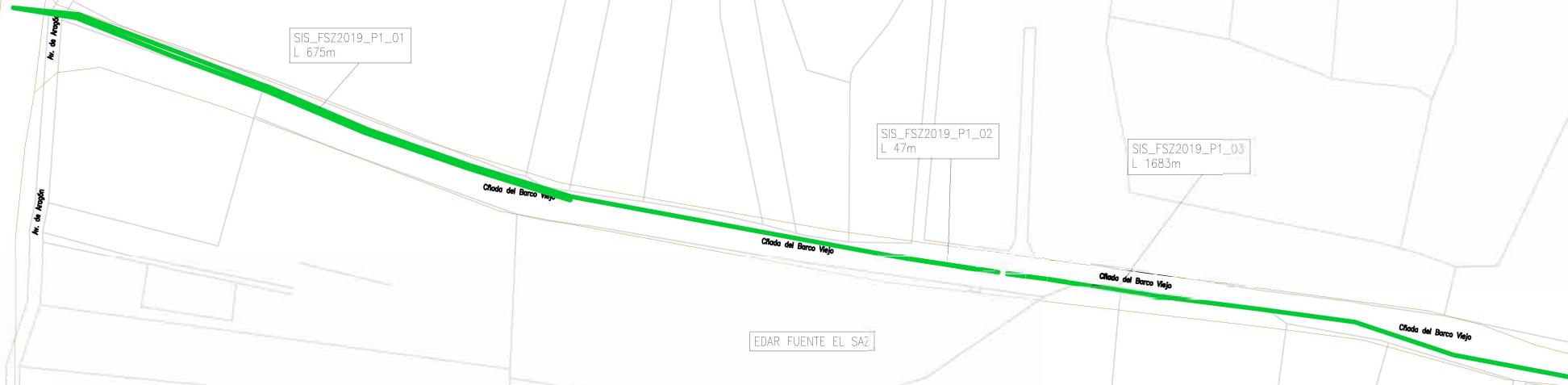
Jefe de Área Construcción Redes Saneamiento

Firma:







DIN A3 - E 1/2.000

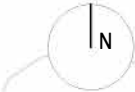


LEYENDA

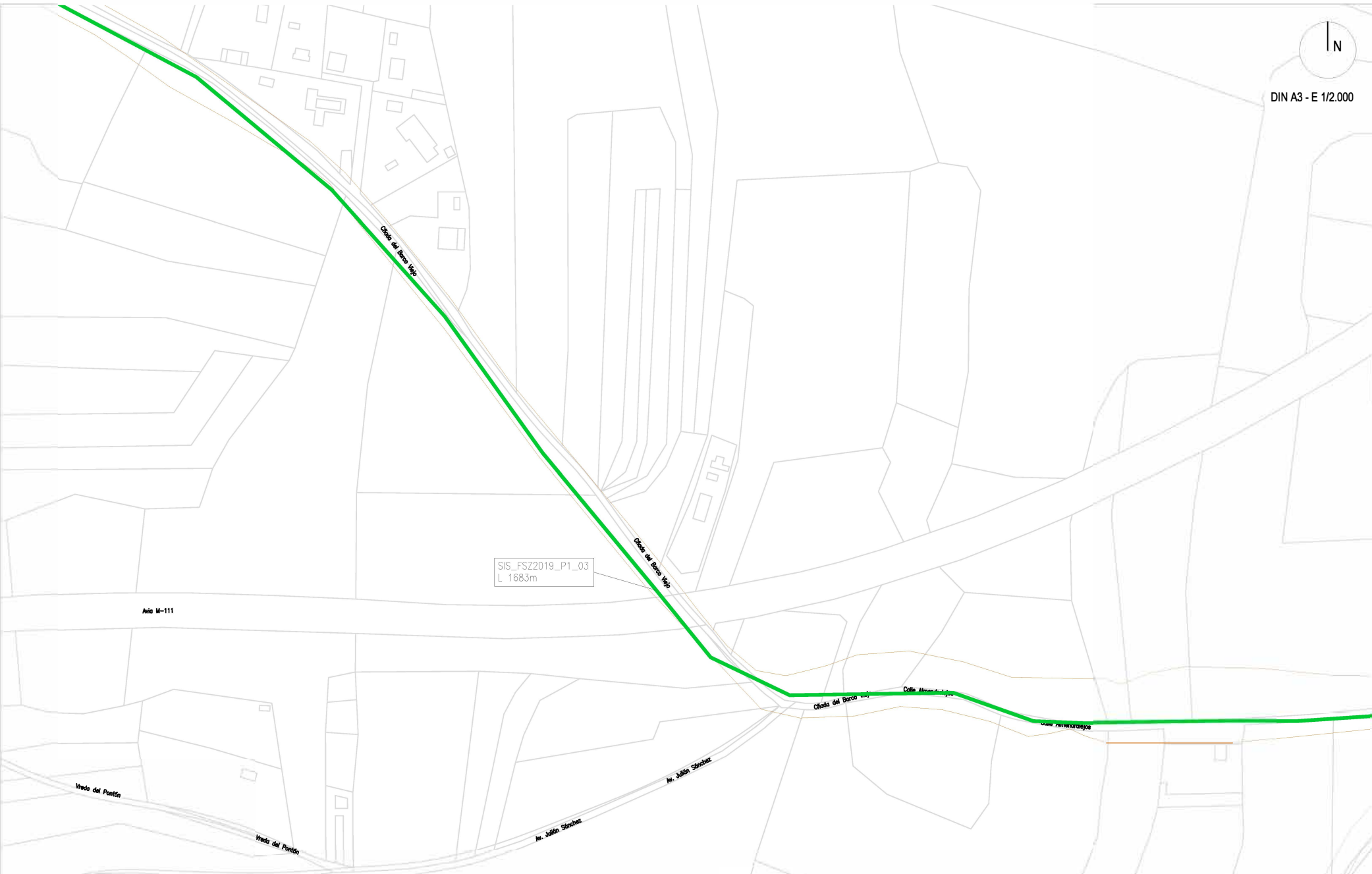
T.M. FUENTE EL SAZ DE JARAMA
VÍA PECUARIA 
ACTUACIÓN Sanea 



PLAN Sanea
Jefe de Área Construcción Redes Saneamiento
Firma: _____



DIN A3 - E 1/2.000



SIS_FSZ2019_P1_03
L 1683m

Aria M-111

Vado del Pontón

Vado del Pontón

Av. Julián Sánchez



Av. Julián Sánchez

Calle del Barco Viejo

Calle Alameda

Calle Periferia Sur

LEYENDA

- T.M. FUENTE EL SAZ DE JARAMA
- VÍA PECUARIA 
- ACTUACIÓN SANEA 



PLAN SANEA
Jefe de Área Construcción Redes Saneamiento

Firma: _____