PLAN ESPECIAL DE INFRAESTRUCTURAS

INFRAESTRUCTURAS DE EVACUACIÓN DEL PROYECTO DE PLANTAS FOTOVOLTAICAS E INFRAESTRUCTURAS DE EVACUACIÓN "NUDO VILLAVICIOSA"

DOCUMENTO PARA APROBACIÓN INICIAL

BLOQUE III. DOCUMENTACIÓN NORMATIVA

PLANOS DE ORDENACIÓN

VILLAMANTA - NAVALCARNERO – VILLAVICIOSA DE ODÓN – MÓSTOLES

Noviembre 2022

C/ Segundo Mata 1, 2ª planta. Oficina 5. 28224 Pozuelo de Alarcón (Madrid) - Tel. +34 917 144 220- info@spatialconcepts.eu
www.spatialconcepts.eu

II VOLUMEN 3.- PLANOS DE ORDENACIÓN

O.1. Calificación

Este documento es copia original firmado. Se han ocultado datos personales en aplicación de la normativa vigente

C/ Segundo Mata 1, 2ª planta. Oficina 5. 28224 Pozuelo de Alarcón (Madrid) - Tel. +34 917 144 220- info@spatialconcepts.eu
www.spatialconcepts.eu

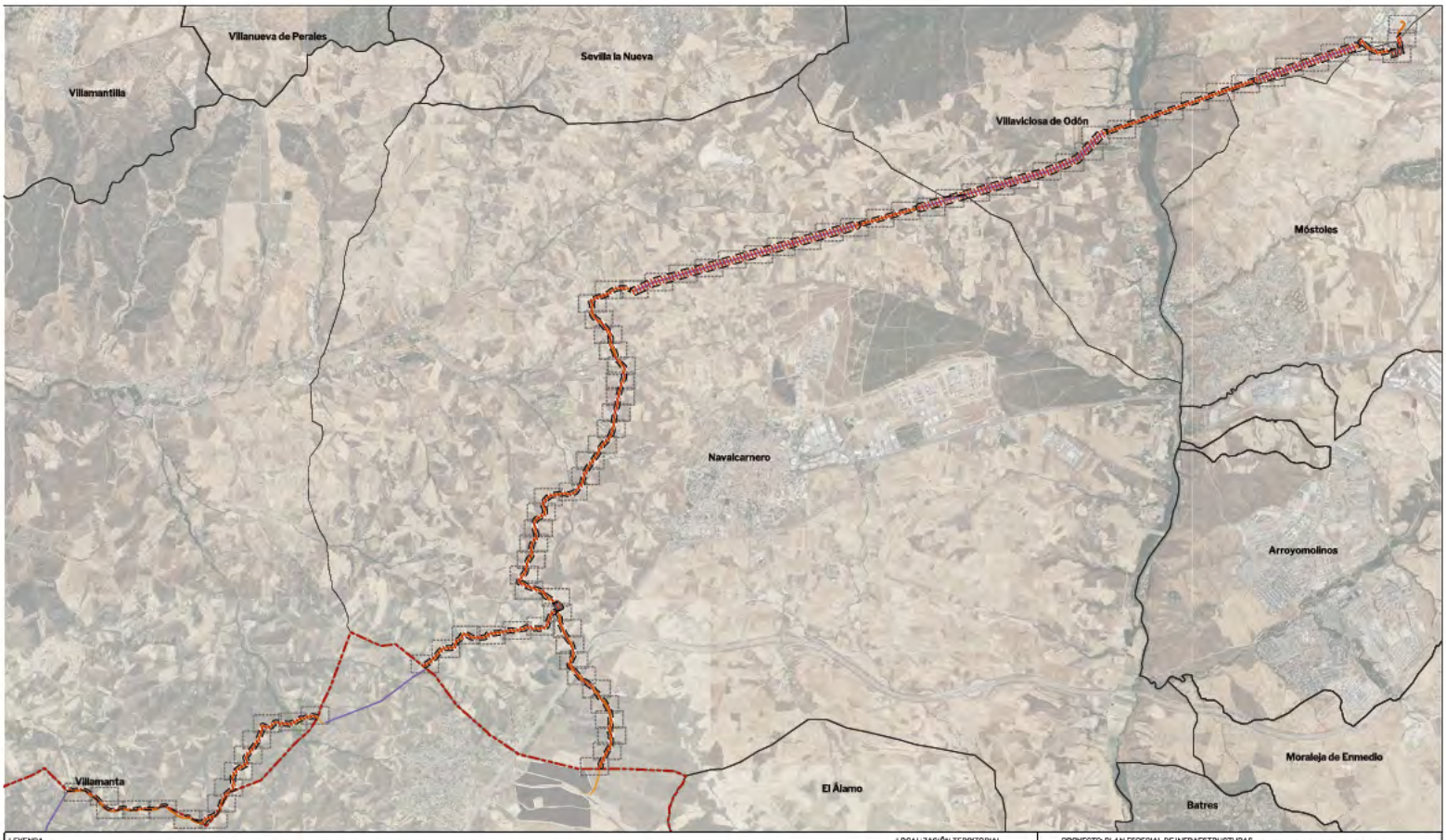

LEYENDA

Delimitaciones territoriales
- Recintos autonómicos
- Recintos municipales
- Ventanas detalle

Nueva Infraestructura Eléctrica
- Línea Subterránea
- Línea aérea
- Subestaciones
- PSFV Helena Solar 8

Calificación
- Ámbito del Plan Especial
- Red Supramunicipal de Infraestructuras Eléctricas

LOCALIZACIÓN TERRITORIAL

Este documento es copia original firmado. Se han ocultado datos personales en aplicación de la normativa vigente

Nota: la información utilizada en los planos procede de fuentes oficiales, y se encuentra georeferenciada en el sistema de coordenadas ETRS 89 - 30N

PROYECTO: PLAN ESPECIAL DE INFRAESTRUCTURAS

INFRAESTRUCTURAS DE EVACUACIÓN "NUDO VILLAVICIOSA"

TÍTULO DEL PLANO: Calificación

0.1.0 DE 90 HOJAS

ESCALA	PROYECTO	ESCALA GRÁFICA	FECHA
1:50.000 en A3	2106	0 – 1 km	Sept 2022

EQUIPO REDACTOR
SC ARCHITECTS
Natalia Chinchilla
Arq. Col. 12262 COAM
David Rojo
Arq. Col. 2956 COACyLE

PROMOTOR
Solaria
Solaria Promoción Y Desarrollo, S.L.U.

Segundo Mata 1, 2º, 5. 28224 Pozuelo de Alarcón, Madrid Telf. +34 917 144 220 www.spatialconcepts.eu

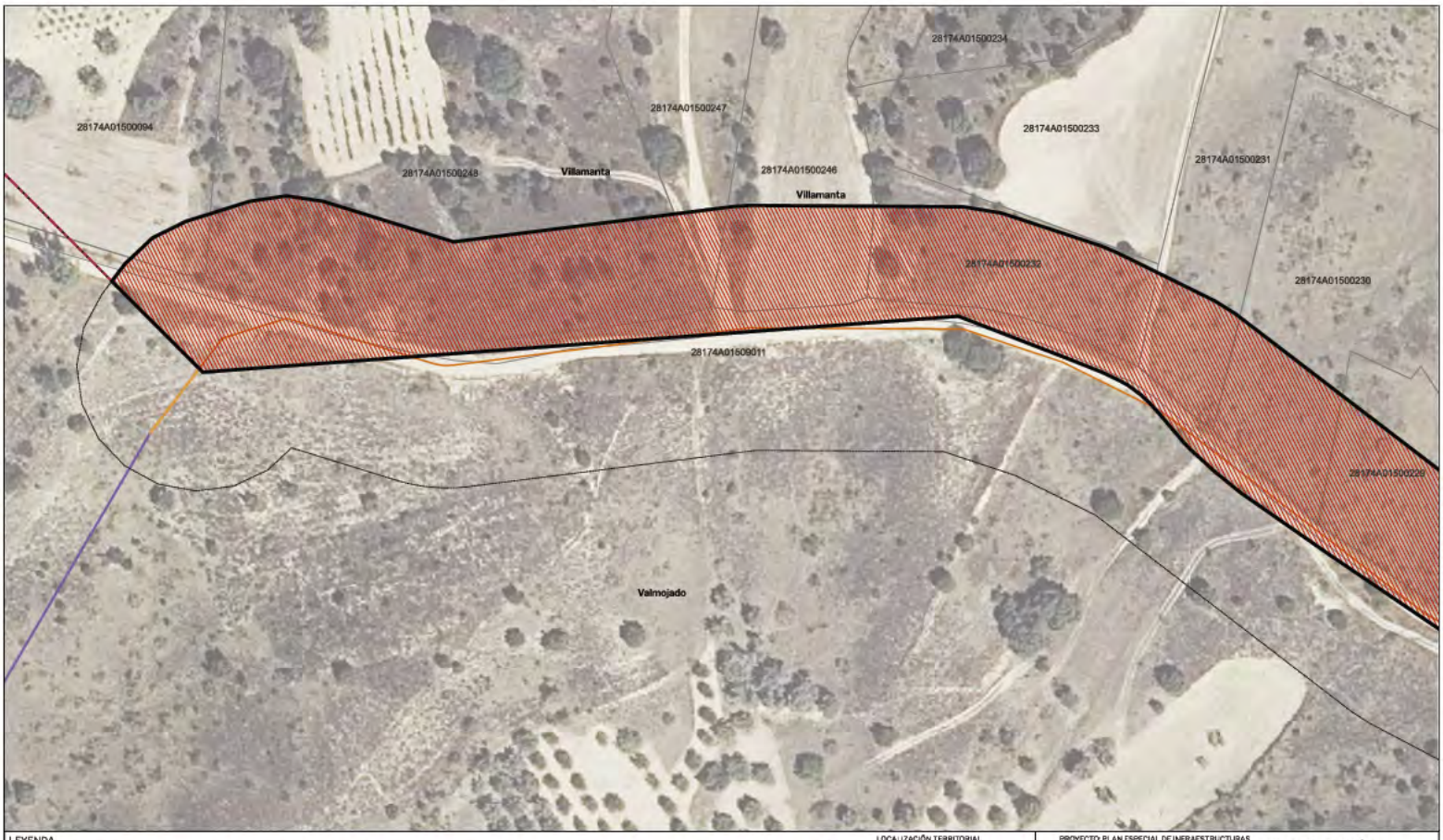

LEYENDA

Delimitaciones territoriales
- Recintos autonómicos
- Recintos municipales
- Parcelario Municipal con Referencia Catastral

Nueva Infraestructura Eléctrica
- Líneas Subterráneas
- Zona de afeccion

Calificación
- Ámbito del Plan Especial
- Red Supramunicipal de Infraestructuras Eléctricas

Nota: la información utilizada en los planos procede de fuentes oficiales, y se encuentra georeferenciada en el sistema de coordenadas ETRS 89 - 30N

LOCALIZACIÓN TERRITORIAL

PROYECTO: PLAN ESPECIAL DE INFRAESTRUCTURAS

INFRAESTRUCTURAS DE EVACUACIÓN "NUDO VILLAVICIOSA"

TÍTULO DEL PLANO: Calificación

0.1.1 DE 90 HOJAS

ESCALA: 1:1.000 en A3 | PROYECTO: 2106 | ESCALA GRÁFICA: 0 10 20m | FECHA: Nov 2022

EQUIPO REDACTOR
SC ARCHITECTS
Natalia Chinchilla
Arq. Col. 12262 COAM
David Rojo
Arq. Col. 2956 COACyLE

PROMOTOR
Solaria
Solaria Promoción Y Desarrollo, S.L.U.

Segundo Mata 1, 2º, 5. 28224 Pozuelo de Alarcón, Madrid Telf. +34 917 144 220 www.spatialconcepts.eu

Este documento es copia original firmado. Se han ocultado datos personales en aplicación de la normativa vigente

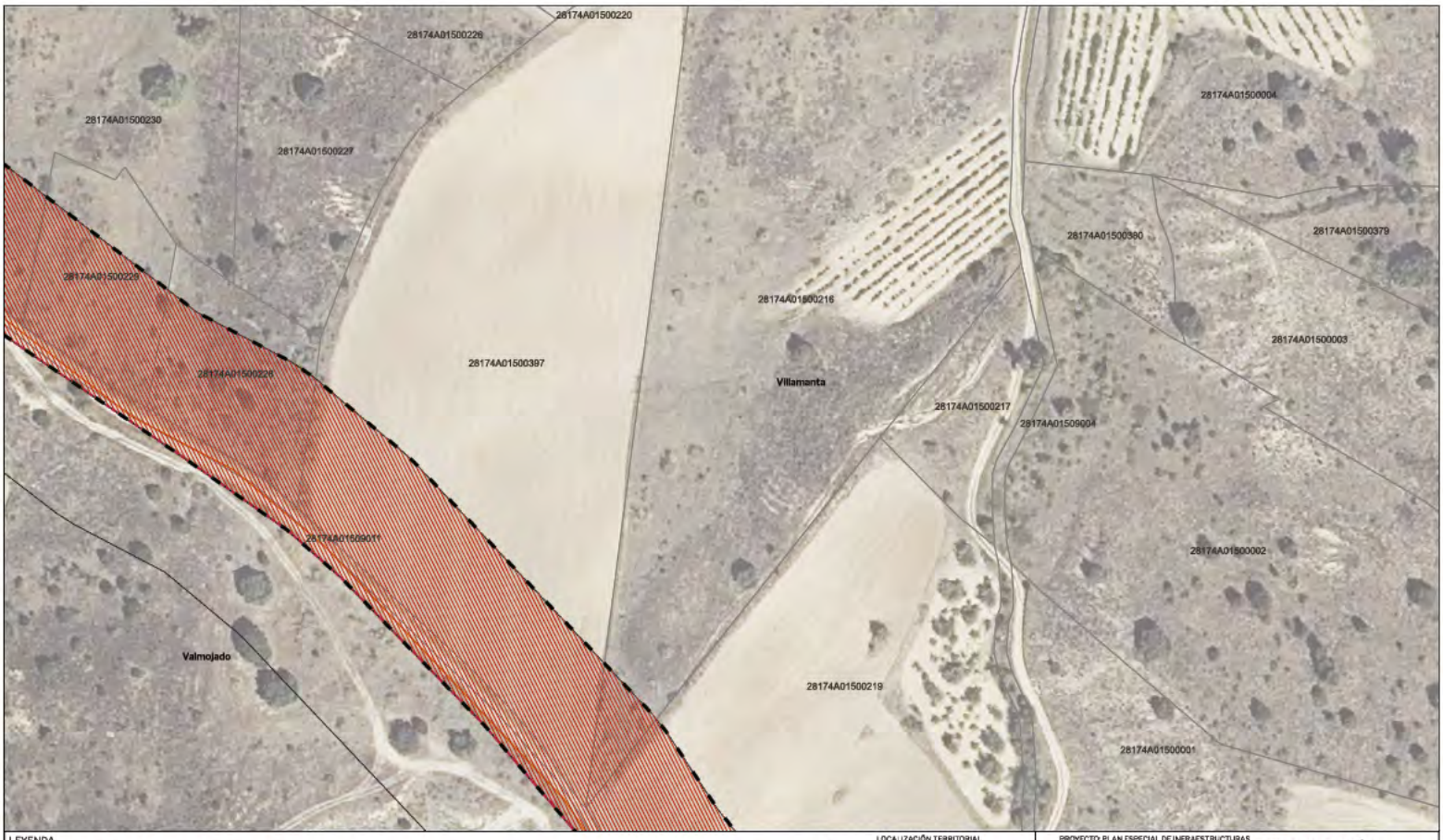

LEYENDA

Delimitaciones territoriales
- Recintos autonómicos
- Recintos municipales
- Parcelario Municipal con Referencia Catastral

Nueva Infraestructura Eléctrica
- Líneas Subterráneas
- Zona de afeccion

Calificación
- Ámbito del Plan Especial
- Red Supramunicipal de Infraestructuras Eléctricas

Este documento es copia original firmado. Se han ocultado datos personales en aplicación de la normativa vigente

LOCALIZACIÓN TERRITORIAL

Nota: la información utilizada en los planos procede de fuentes oficiales, y se encuentra georeferenciada en el sistema de coordenadas ETRS 89 - 30N

PROYECTO: PLAN ESPECIAL DE INFRAESTRUCTURAS

INFRAESTRUCTURAS DE EVACUACIÓN "NUDO VILLAVICIOSA"

TÍTULO DEL PLANO: Calificación

0.1. 2 DE 90 HOJAS

ESCALA	PROYECTO	ESCALA GRÁFICA	FECHA
1:1000 en A3	2106	0 10 20m	Nov 2022

EQUIPO REDACTOR
SC ARCHITECTS
Natalia Chinchilla
Arq. Col. 12262 COAM
David Rojo
Arq. Col. 2956 COACyLE

PROMOTOR
Solaria
Solaria Promoción Y Desarrollo, S.L.U.

Segundo Mata 1, 2º, 5. 28224 Pozuelo de Alarcón, Madrid Telf. +34 917 144 220 www.spatialconcepts.eu



LEYENDA

Delimitaciones territoriales
- Recintos autonómicos
- Recintos municipales
- Parcelario Municipal con Referencia Catastral

Nueva Infraestructura Eléctrica
- Líneas Subterráneas
- Zona de afeccion

Calificación
- Ámbito del Plan Especial
- Red Supramunicipal de Infraestructuras Eléctricas

LOCALIZACIÓN TERRITORIAL

PROYECTO: PLAN ESPECIAL DE INFRAESTRUCTURAS

INFRAESTRUCTURAS DE EVACUACIÓN "NUDO VILLAVICIOSA"

TÍTULO DEL PLANO: Calificación

0.1. 3 DE 90 HOJAS

ESCALA: 1:1000 en A3 | PROYECTO: 2106 | ESCALA GRÁFICA: 0 10 20m | FECHA: Nov 2022

EQUIPO REDACTOR
SC ARCHITECTS
Natalia Chinchilla
Arq. Col. 12262 COAM
David Rojo
Arq. Col. 2956 COACyLE

PROMOTOR
Solaria
Solaria Promoción Y Desarrollo, S.L.U.

Segundo Mata 1, 2º, 5. 28224 Pozuelo de Alarcón, Madrid Telf. +34 917 144 220 www.spatialconcepts.eu

Nota: la información utilizada en los planos procede de fuentes oficiales, y se encuentra georeferenciada en el sistema de coordenadas ETRS 89 - 30N

Este documento es copia original firmado. Se han ocultado datos personales en aplicación de la normativa vigente

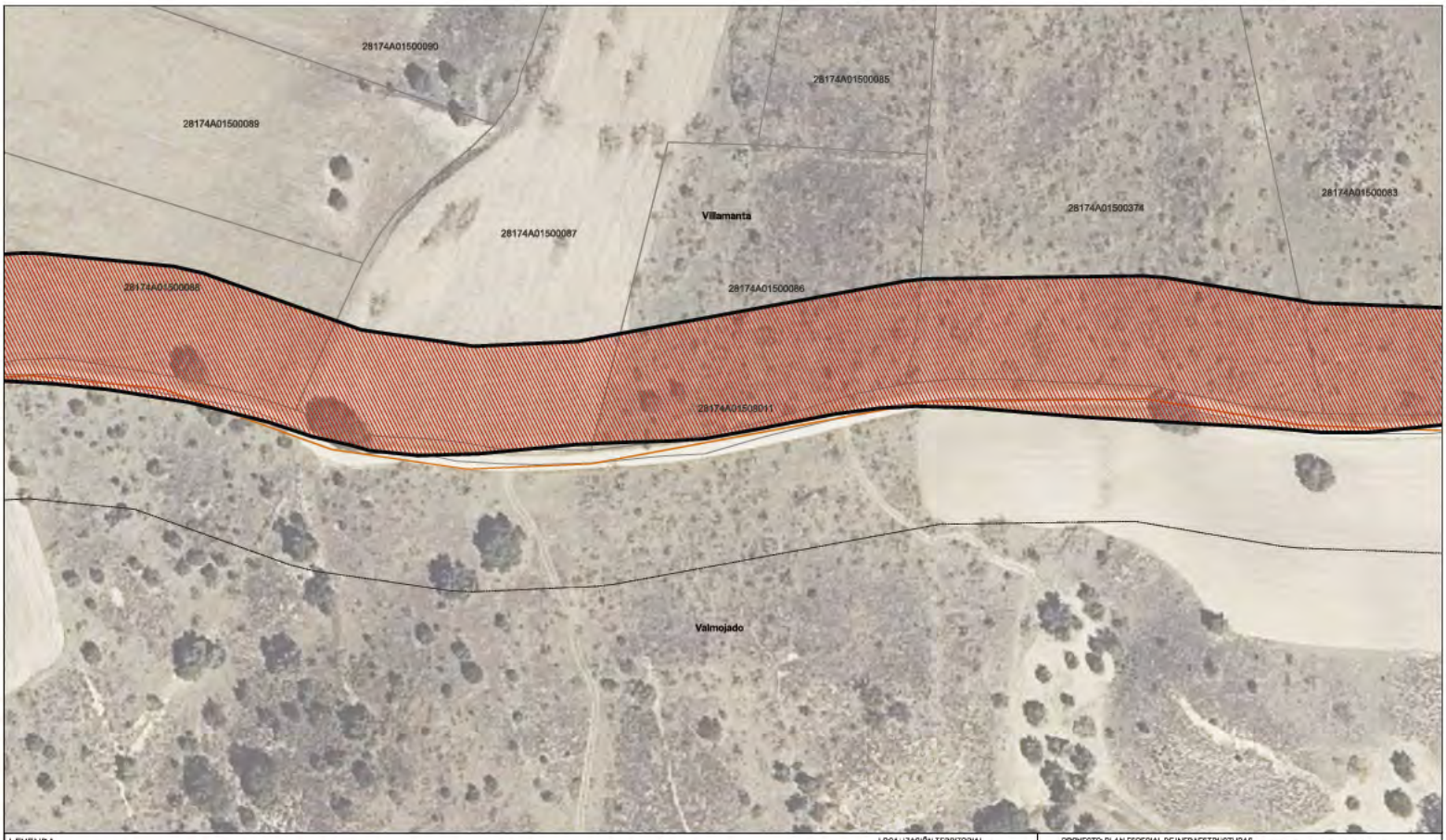

LEYENDA

Delimitaciones territoriales
- Recintos autonómicos
- Recintos municipales
- Parcelario Municipal con Referencia Catastral

Nueva Infraestructura Eléctrica
- Líneas Subterráneas
- Zona de afeccion

Calificación
- Ámbito del Plan Especial
- Red Supramunicipal de Infraestructuras Eléctricas

LOCALIZACIÓN TERRITORIAL

PROYECTO: PLAN ESPECIAL DE INFRAESTRUCTURAS

INFRAESTRUCTURAS DE EVACUACIÓN "NUDO VILLAVICIOSA"

TÍTULO DEL PLANO: Calificación

0.1. 4 DE 90 HOJAS

ESCALA: 1:1000 en A3 | PROYECTO: 2106 | ESCALA GRÁFICA: 0 10 20m | FECHA: Nov 2022

EQUIPO REDACTOR: SC ARCHITECTS
Natalia Chinchilla
Arq. Col. 12282 COAM
David Rojo
Arq. Col. 2956 COACyLE

PROMOTOR: Solaria
Solaria Promoción Y Desarrollo, S.L.U.

Segundo Mata 1, 2º, 5. 28224 Pozuelo de Alarcón, Madrid Telf. +34 917 144 220 www.spatialconcepts.eu

Nota: la información utilizada en los planos procede de fuentes oficiales, y se encuentra georeferenciada en el sistema de coordenadas ETRS89 - 30N

Este documento es copia original firmado. Se han ocultado datos personales en aplicación de la normativa vigente

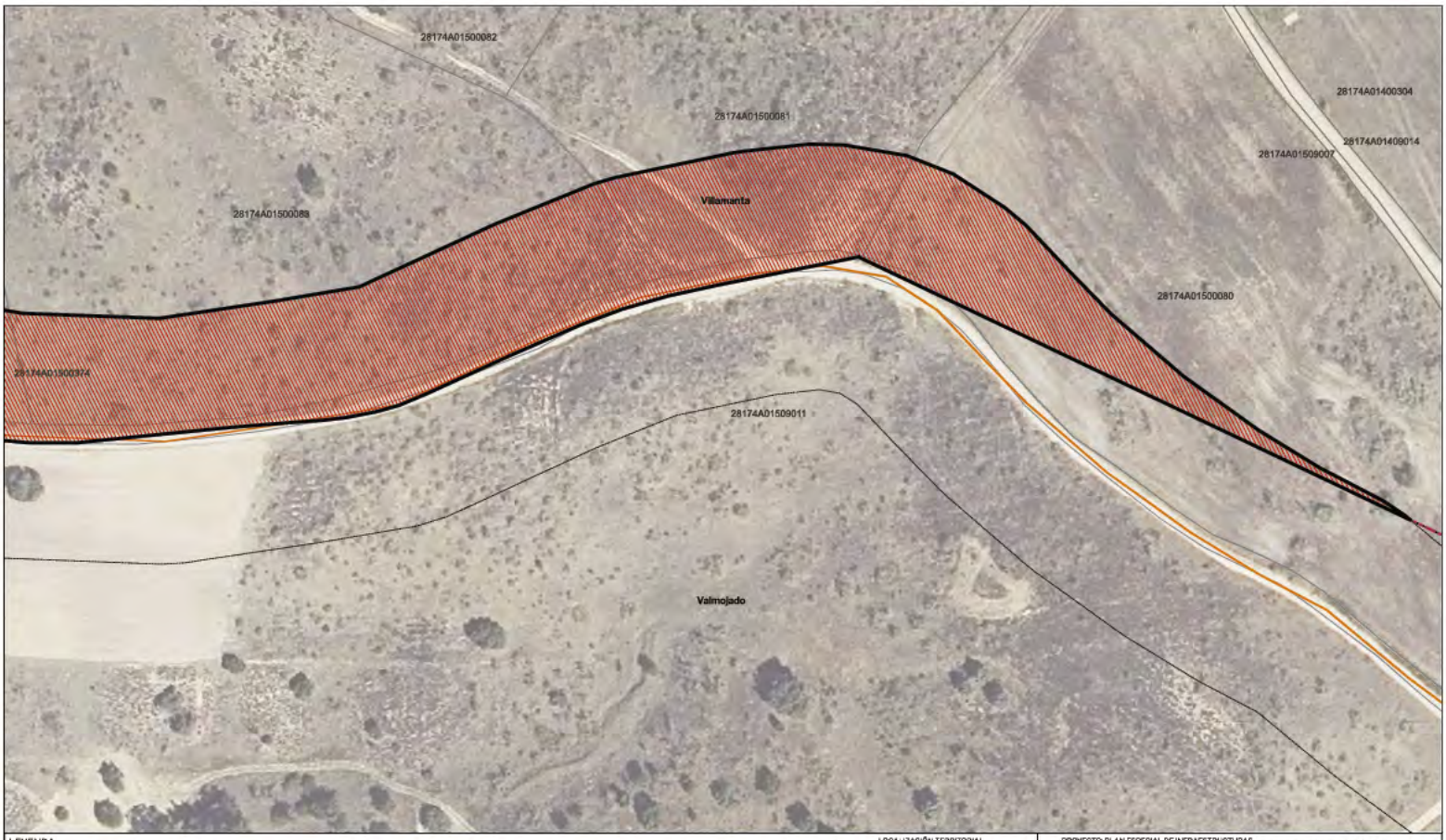

LEYENDA

Delimitaciones territoriales
- Recintos autonómicos
- Recintos municipales
- Parcelario Municipal con Referencia Catastral

Nueva Infraestructura Eléctrica
- Líneas Subterráneas
- Zona de afeccion

Calificación
- Ámbito del Plan Especial
- Red Supramunicipal de Infraestructuras Eléctricas

Este documento es copia original firmado. Se han ocultado datos personales en aplicación de la normativa vigente

Nota: la información utilizada en los planos procede de fuentes oficiales, y se encuentra georeferenciada en el sistema de coordenadas ETRS 89 - 30N

LOCALIZACIÓN TERRITORIAL

PROYECTO: PLAN ESPECIAL DE INFRAESTRUCTURAS

INFRAESTRUCTURAS DE EVACUACIÓN "NUDO VILLAVICIOSA"

TÍTULO DEL PLANO: Calificación

0.1. 5 DE 90 HOJAS

ESCALA: 1:1000 en A3 | PROYECTO: 2106 | ESCALA GRÁFICA: 0 10 20m | FECHA: Nov 2022

EQUIPO REDACTOR
SC ARCHITECTS
Natalia Chinchilla
Arq. Col. 12262 COAM
David Rojo
Arq. Col. 2956 COACyLE

PROMOTOR
Solaria
Solaria Promoción Y Desarrollo, S.L.U.

Segundo Mata 1, 2º, 5. 28224 Pozuelo de Alarcón, Madrid Telf. +34 917 144 220 www.spatialconcepts.eu

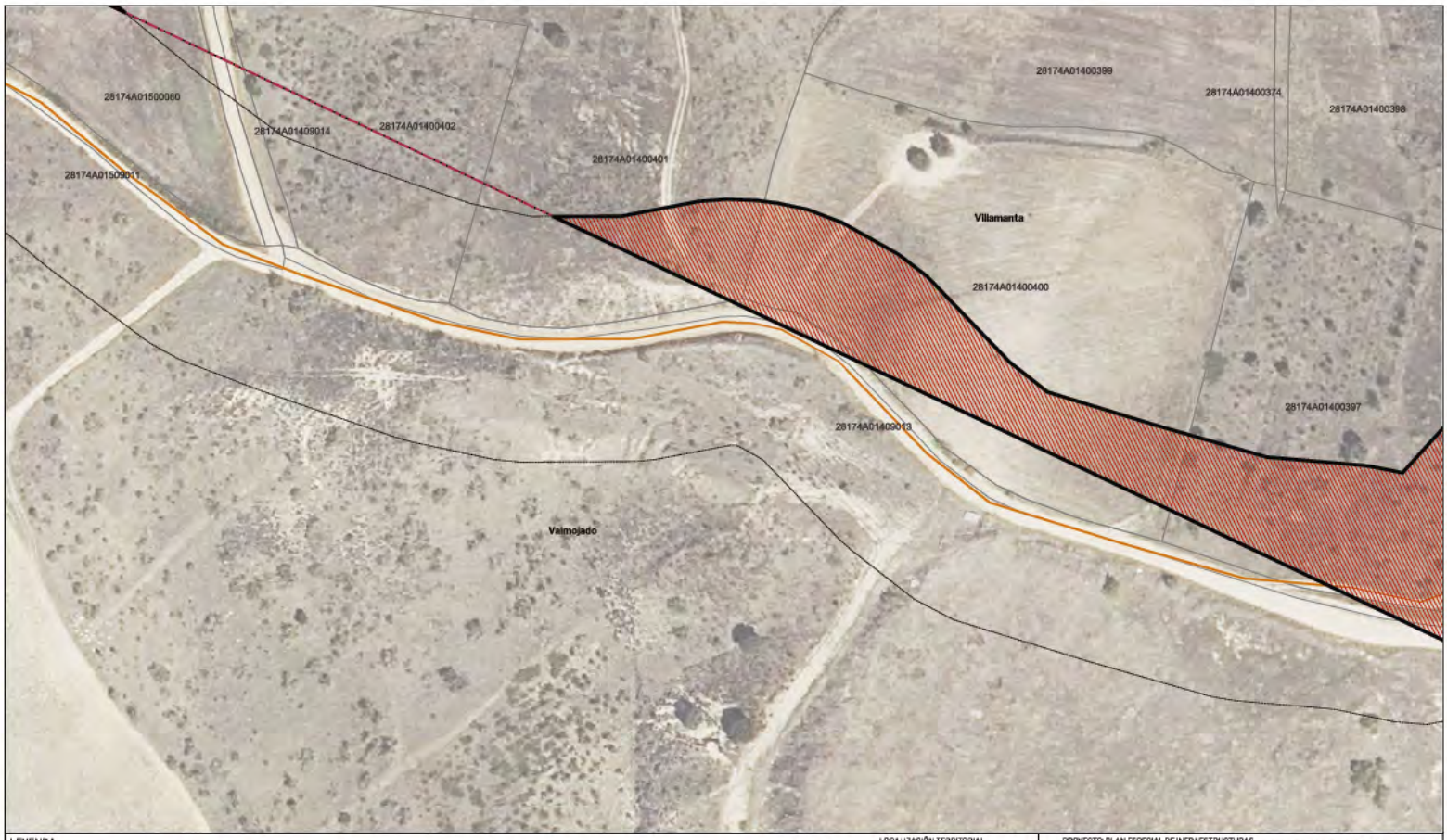

LEYENDA

Delimitaciones territoriales
- Recintos autonómicos
- Recintos municipales
- Parcelario Municipal con Referencia Catastral

Nueva Infraestructura Eléctrica
- Líneas Subterráneas
- Zona de afeccion

Calificación
- Ámbito del Plan Especial
- Red Supramunicipal de Infraestructuras Eléctricas

Este documento es copia original firmado. Se han ocultado datos personales en aplicación de la normativa vigente

Nota: la información utilizada en los planos procede de fuentes oficiales, y se encuentra georeferenciada en el sistema de coordenadas ETRS 89 - 30N

LOCALIZACIÓN TERRITORIAL

PROYECTO: PLAN ESPECIAL DE INFRAESTRUCTURAS

INFRAESTRUCTURAS DE EVACUACIÓN "NUDO VILLAVICIOSA"

TÍTULO DEL PLANO: Calificación

0.1. 6 DE 90 HOJAS

ESCALA: 1:1.000 en A3 | PROYECTO: 2106 | ESCALA GRÁFICA: 0 10 20m | FECHA: Nov 2022

EQUIPO REDACTOR
SC ARCHITECTS
Natalia Chinchilla
Arq. Col. 12262 COAM
David Rojo
Arq. Col. 2956 COACyLE

PROMOTOR
Solaria
Solaria Promoción Y Desarrollo, S.L.U.

Segundo Mata 1, 2º, 5. 28224 Pozuelo de Alarcón, Madrid Telf. +34 917 144 220 www.spatialconcepts.eu

LEYENDA

Delimitaciones territoriales
- Recintos autonómicos
- Recintos municipales
- Parcelario Municipal con Referencia Catastral

Nueva Infraestructura Eléctrica
- Líneas Subterráneas
- Zona de afeccion

Calificación
- Ámbito del Plan Especial
- Red Supramunicipal de Infraestructuras Eléctricas

LOCALIZACIÓN TERRITORIAL

PROYECTO: PLAN ESPECIAL DE INFRAESTRUCTURAS

INFRAESTRUCTURAS DE EVACUACIÓN "NUDO VILLAVICIOSA"

TÍTULO DEL PLANO: Calificación

0.1. 7 DE 90 HOJAS

ESCALA: 1:1000 en A3 | PROYECTO: 2106 | ESCALA GRÁFICA: 0 10 20m | FECHA: Nov 2022

EQUIPO REDACTOR: SC ARCHITECTS
Natalia Chinchilla
Arq. Col. 12262 COAM
David Rojo
Arq. Col. 2956 COACyLE

PROMOTOR: Solaria
Solaria Promoción Y Desarrollo, S.L.U.

Segundo Mata 1, 2º, 5. 28224 Pozuelo de Alarcón, Madrid Telf. +34 917 144 220 www.spatialconcepts.eu

Nota: la información utilizada en los planos procede de fuentes oficiales, y se encuentra georeferenciada en el sistema de coordenadas ETRS 89 - 30N

Este documento es copia original firmado. Se han ocultado datos personales en aplicación de la normativa vigente

LEYENDA

Delimitaciones territoriales
- Recintos autonómicos
- Recintos municipales
- Parcelario Municipal con Referencia Catastral

Nueva Infraestructura Eléctrica
- Línea Subterránea
- Zona de afeccion

Calificación
- Ámbito del Plan Especial
- Red Supramunicipal de Infraestructuras Eléctricas

Este documento es copia original firmado. Se han ocultado datos personales en aplicación de la normativa vigente

Nota: la información utilizada en los planos procede de fuentes oficiales, y se encuentra georeferenciada en el sistema de coordenadas ETRS 89 - 30N

LOCALIZACIÓN TERRITORIAL

PROYECTO: PLAN ESPECIAL DE INFRAESTRUCTURAS

INFRAESTRUCTURAS DE EVACUACIÓN "NUDO VILLAVICIOSA"

TÍTULO DEL PLANO: Calificación

0.1. 8 DE 90 HOJAS

ESCALA: 1:1.000 en A3 | PROYECTO: 2106 | ESCALA GRÁFICA: 0 10 20m | FECHA: Nov 2022

EQUIPO REDACTOR
SC ARCHITECTS
Natalia Chinchilla
Arq. Col. 12262 COAM
David Rojo
Arq. Col. 2956 COACyLE

PROMOTOR
Solaria
Solaria Promoción Y Desarrollo, S.L.U.

Segundo Mata 1, 2º, 5. 28224 Pozuelo de Alarcón, Madrid Telf. +34 917 144 220 www.spatialconcepts.eu

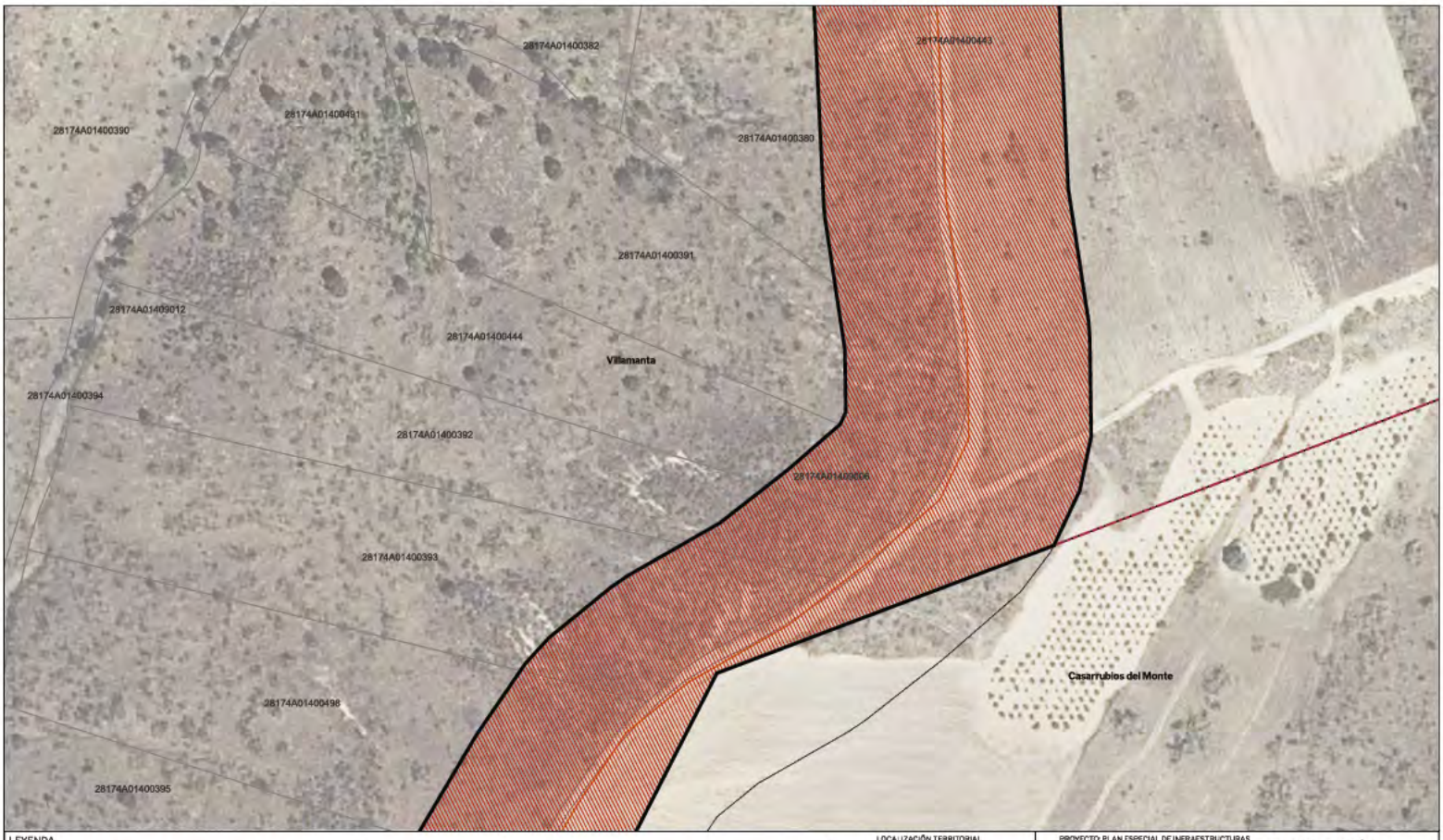

LEYENDA

Delimitaciones territoriales
- Recintos autonómicos
- Recintos municipales
- Parcelario Municipal con Referencia Catastral

Nueva Infraestructura Eléctrica
- Línea Subterránea
- Zona de afección

Calificación
- Ámbito del Plan Especial
- Red Supramunicipal de Infraestructuras Eléctricas

LOCALIZACIÓN TERRITORIAL

PROYECTO: PLAN ESPECIAL DE INFRAESTRUCTURAS

INFRAESTRUCTURAS DE EVACUACIÓN "NUDO VILLAVICIOSA"

TÍTULO DEL PLANO: Calificación

0.1. 9 DE 90 HOJAS

ESCALA: 1:1.000 en A3 | PROYECTO: 2106 | ESCALA GRÁFICA: 0 10 20m | FECHA: Nov 2022

EQUIPO REDACTOR: SC ARCHITECTS — Natalia Chinchilla, Arq. Col. 12282 COAM; David Rojo, Arq. Col. 2956 COACyLE

PROMOTOR: Solaria — Solaria Promoción Y Desarrollo, S.L.U.

Segundo Mata 1, 2º, 5. 28224 Pozuelo de Alarcón, Madrid Telf. +34 917 144 220 www.spatialconcepts.eu

Nota: la información utilizada en los planos procede de fuentes oficiales, y se encuentra georreferenciada en el sistema de coordenadas ETRS 89 - 30N

Este documento es copia original firmado. Se han ocultado datos personales en aplicación de la normativa vigente

LEYENDA

Delimitaciones territoriales

- Parcelario Municipal con Referencia Catastral

Nueva Infraestructura Eléctrica

- Líneas Subterránea
- Zona de afeccion

Calificación

- Ámbito del Plan Especial
- Red Supramunicipal de Infraestructuras Eléctricas

Este documento es copia original firmado. Se han ocultado datos personales en aplicación de la normativa vigente

Nota: la información utilizada en los planos procede de fuentes oficiales, y se encuentra georreferenciada en el sistema de coordenadas ETRS89 - 30N

LOCALIZACIÓN TERRITORIAL

PROYECTO: PLAN ESPECIAL DE INFRAESTRUCTURAS

INFRAESTRUCTURAS DE EVACUACIÓN "NUDO VILLAVICIOSA"

TÍTULO DEL PLANO: Calificación

0.1.10 DE 90 HOJAS

ESCALA	PROYECTO	ESCALA GRÁFICA	FECHA
1:1.000 en A3	2106	0 10 20m	Nov 2022

EQUIPO REDACTOR
SC ARCHITECTS
Natalia Chinchilla
Arq. Col. 12262 COAM
David Rojo
Arq. Col. 2956 COACyLE

PROMOTOR
Solaria
Solaria Promoción Y Desarrollo, S.L.U.

Segundo Mata 1, 2º, 5. 28224 Pozuelo de Alarcón, Madrid Telf. +34 917 144 220 www.spatialconcepts.eu

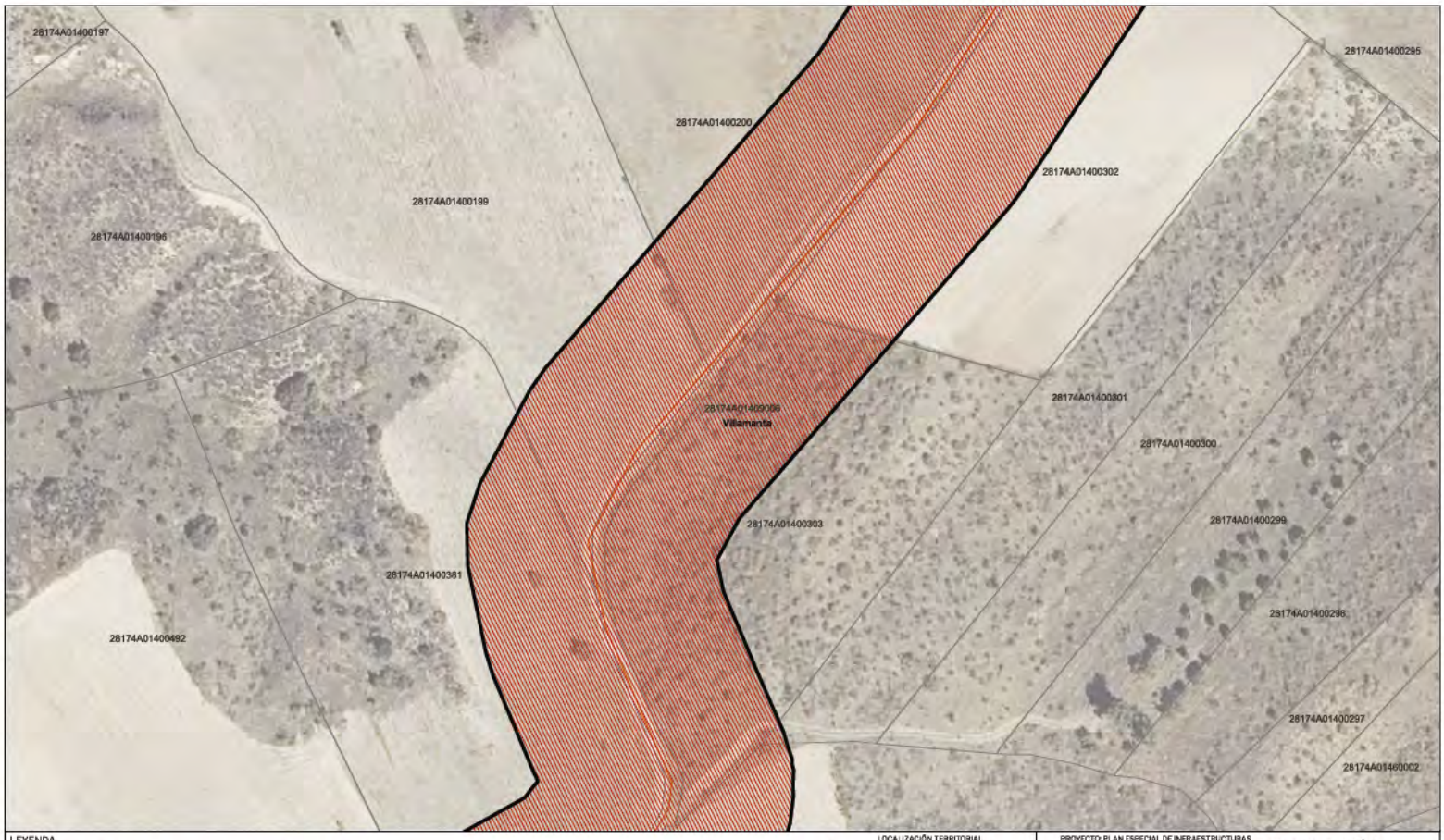

LEYENDA

Delimitaciones territoriales

- Parcelario Municipal con Referencia Catastral

Nueva Infraestructura Eléctrica

- Líneas Subterráneas
- Zona de afeccion

Calificación

- Ámbito del Plan Especial
- Red Supramunicipal de Infraestructuras Eléctricas

Este documento es copia original firmado. Se han ocultado datos personales en aplicación de la normativa vigente

LOCALIZACIÓN TERRITORIAL

PROYECTO: PLAN ESPECIAL DE INFRAESTRUCTURAS

INFRAESTRUCTURAS DE EVACUACIÓN "NUDO VILLAVICIOSA"

TÍTULO DEL PLANO: Calificación

0.1. 11 DE 90 HOJAS

ESCALA: 1:1000 en A3 | PROYECTO: 2106 | ESCALA GRÁFICA: 0 10 20m | FECHA: Nov 2022

EQUIPO REDACTOR
SC ARCHITECTS
Natalia Chinchilla
Arq. Col. 12262 COAM
David Rojo
Arq. Col. 2956 COACyLE

PROMOTOR
Solaria
Solaria Promoción Y Desarrollo, S.L.U.

Segundo Mata 1, 2º, 5. 28224 Pozuelo de Alarcón, Madrid Telf. +34 917 144 220 www.spatialconcepts.eu

Nota: la información utilizada en los planos procede de fuentes oficiales, y se encuentra georreferenciada en el sistema de coordenadas ETRS 89 - 30N

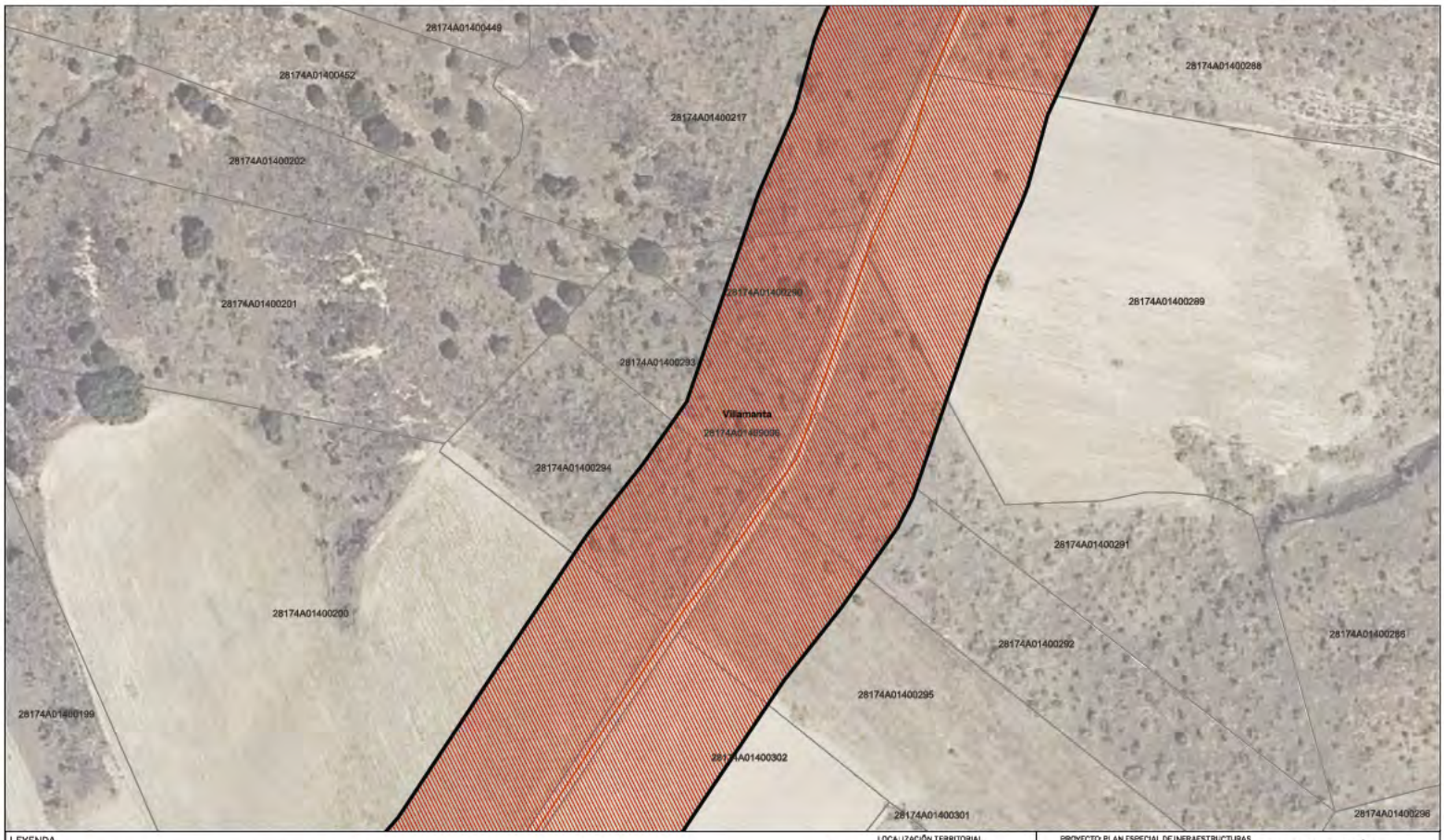

LEYENDA

Delimitaciones territoriales

- Parcelario Municipal con Referencia Catastral

Nueva Infraestructura Eléctrica

- Líneas Subterráneas
- Zona de afeccion

Calificación

- Ámbito del Plan Especial
- Red Supramunicipal de Infraestructuras Eléctricas

LOCALIZACIÓN TERRITORIAL

PROYECTO: PLAN ESPECIAL DE INFRAESTRUCTURAS

INFRAESTRUCTURAS DE EVACUACIÓN "NUDO VILLAVICIOSA"

TÍTULO DEL PLANO: Calificación

0.1.12 DE 90 HOJAS

ESCALA: 1:1000 en A3 | PROYECTO: 2106 | ESCALA GRÁFICA: 0 10 20m | FECHA: Nov 2022

EQUIPO REDACTOR: SC ARCHITECTS — Natalia Chinchilla, Arq. Col. 12262 COAM; David Rojo, Arq. Col. 2956 COACyLE

PROMOTOR: Solaria — Solaria Promoción Y Desarrollo, S.L.U.

Segundo Mata 1, 2º, 5. 28224 Pozuelo de Alarcón, Madrid Telf. +34 917 144 220 www.spatialconcepts.eu

Nota: la información utilizada en los planos procede de fuentes oficiales, y se encuentra georeferenciada en el sistema de coordenadas ETRS 89 - 30N

Este documento es copia original firmado. Se han ocultado datos personales en aplicación de la normativa vigente

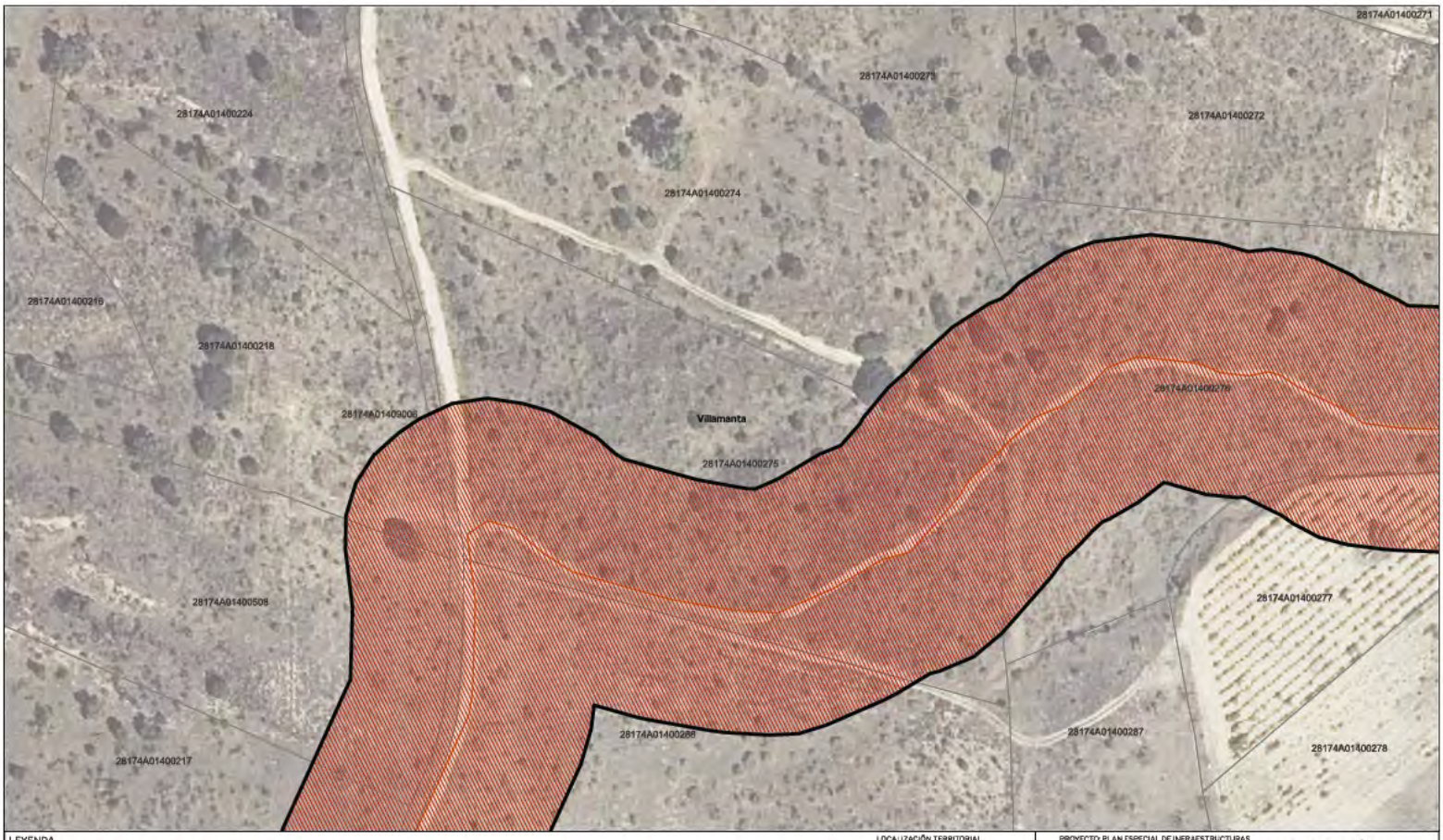

LEYENDA

Delimitaciones territoriales

- Parcelario Municipal con Referencia Catastral

Nueva Infraestructura Eléctrica

- Líneas Subterráneas
- Zona de afeccion

Calificación

- Ámbito del Plan Especial
- Red Supramunicipal de Infraestructuras Eléctricas

Este documento es copia original firmado. Se han ocultado datos personales en aplicación de la normativa vigente

LOCALIZACIÓN TERRITORIAL

PROYECTO: PLAN ESPECIAL DE INFRAESTRUCTURAS

INFRAESTRUCTURAS DE EVACUACIÓN "NUDO VILLAVICIOSA"

TÍTULO DEL PLANO: Calificación

0.1.13 DE 90 HOJAS

ESCALA	PROYECTO	ESCALA GRÁFICA	FECHA
1:1000 en A3	2106	0 10 20m	Nov 2022

EQUIPO REDACTOR
SC ARCHITECTS
Natalia Chinchilla
Arq. Col. 12262 COAM
David Rojo
Arq. Col. 2956 COACyLE

PROMOTOR
Solaria
Solaria Promoción Y Desarrollo, S.L.U.

Segundo Mata 1, 2º, 5. 28224 Pozuelo de Alarcón, Madrid Telf. +34 917 144 220 www.spatialconcepts.eu

Nota: la información utilizada en los planos procede de fuentes oficiales, y se encuentra georeferenciada en el sistema de coordenadas ETRS 89 - 30N

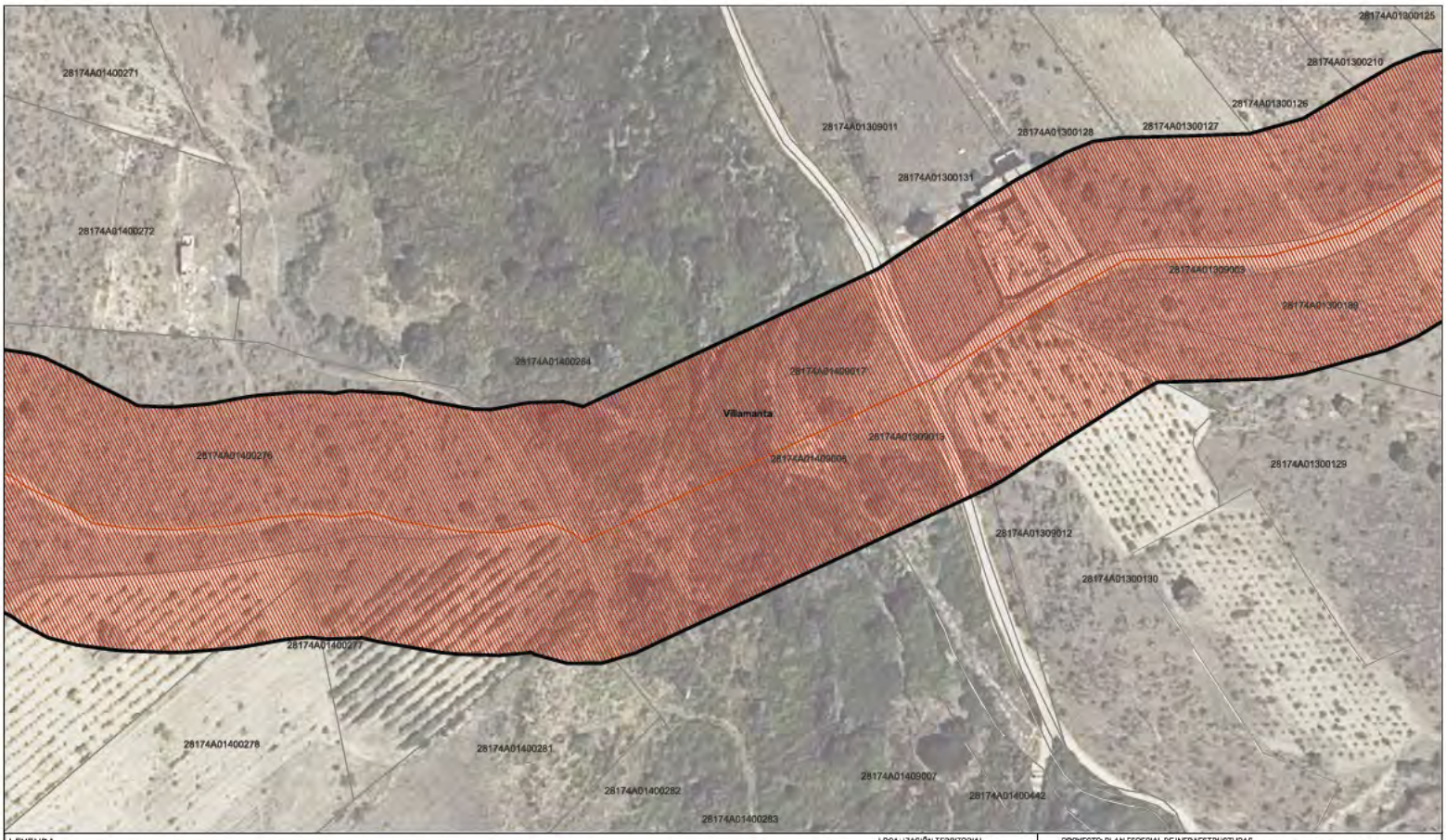

LEYENDA

Delimitaciones territoriales

- Parcelario Municipal con Referencia Catastral

Nueva Infraestructura Eléctrica

- Líneas Subterráneas
- Zona de afeccion

Calificación

- Ámbito del Plan Especial
- Red Supramunicipal de Infraestructuras Eléctricas

Este documento es copia original firmado. Se han ocultado datos personales en aplicación de la normativa vigente

Nota: la información utilizada en los planos procede de fuentes oficiales, y se encuentra georeferenciada en el sistema de coordenadas ETRS 89 - 30N

LOCALIZACIÓN TERRITORIAL

PROYECTO: PLAN ESPECIAL DE INFRAESTRUCTURAS

INFRAESTRUCTURAS DE EVACUACIÓN "NUDO VILLAVICIOSA"

TÍTULO DEL PLANO: Calificación

0.1.14 DE 90 HOJAS

ESCALA	PROYECTO	ESCALA GRÁFICA	FECHA
1:1000 en A3	2106	0 10 20m	Nov 2022

EQUIPO REDACTOR
SC ARCHITECTS
Natalia Chinchilla
Arq. Col. 12262 COAM
David Rojo
Arq. Col. 2956 COACyLE

PROMOTOR
Solaria
Solaria Promoción Y Desarrollo, S.L.U.

Segundo Mata 1, 2º, 5. 28224 Pozuelo de Alarcón, Madrid Telf. +34 917 144 220 www.spatialconcepts.eu

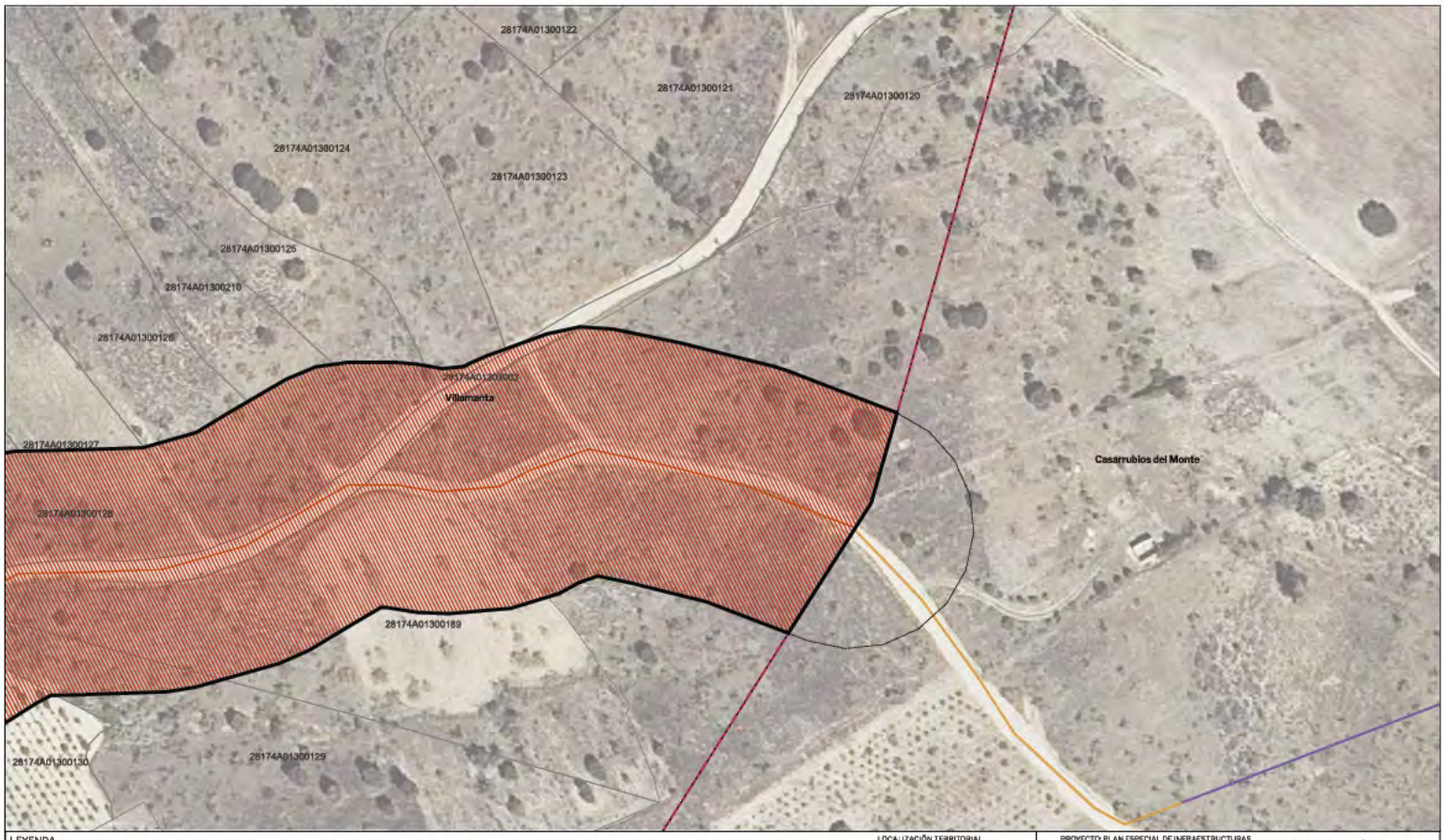

LEYENDA

Delimitaciones territoriales
- Recintos autonómicos
- Recintos municipales
- Parcelario Municipal con Referencia Catastral

Nueva Infraestructura Eléctrica
- Líneas Subterráneas
- Zona de afeccion

Calificación
- Ámbito del Plan Especial
- Red Supramunicipal de Infraestructuras Eléctricas

LOCALIZACIÓN TERRITORIAL

PROYECTO: PLAN ESPECIAL DE INFRAESTRUCTURAS

INFRAESTRUCTURAS DE EVACUACIÓN "NUDO VILLAVICIOSA"

TÍTULO DEL PLANO: Calificación

0.1.15 DE 90 HOJAS

ESCALA: 1:1.000 en A3 | PROYECTO: 2106 | ESCALA GRÁFICA: 0 10 20m | FECHA: Nov 2022

EQUIPO REDACTOR: SC ARCHITECTS
Natalia Chinchilla, Arq. Col. 12262 COAM
David Rojo, Arq. Col. 2956 COACyLE

PROMOTOR: Solaria
Solaria Promoción Y Desarrollo, S.L.U.

Nota: la información utilizada en los planos procede de fuentes oficiales, y se encuentra georeferenciada en el sistema de coordenadas ETRS 89 - 30N

Segundo Mata 1, 2º, 5. 28224 Pozuelo de Alarcón, Madrid Telf. +34 917 144 220 www.spatialconcepts.eu

Este documento es copia original firmado. Se han ocultado datos personales en aplicación de la normativa vigente

LEYENDA

Delimitaciones territoriales
- Recintos autonómicos
- Recintos municipales
- Parcelario Municipal con Referencia Catastral

Nueva Infraestructura Eléctrica
- Líneas Subterráneas
- Zona de afeccion
- PSFV Helena Solar 8

Calificación
- Ámbito del Plan Especial
- Red Supramunicipal de Infraestructuras Eléctricas

Este documento es copia original firmado. Se han ocultado datos personales en aplicación de la normativa vigente

Nota: la información utilizada en los planos procede de fuentes oficiales, y se encuentra georeferenciada en el sistema de coordenadas ETRS 89 - 30N

LOCALIZACIÓN TERRITORIAL

PROYECTO: PLAN ESPECIAL DE INFRAESTRUCTURAS

INFRAESTRUCTURAS DE EVACUACIÓN "NUDO VILLAVICIOSA"

TÍTULO DEL PLANO: Calificación

0.1.16 DE 90 HOJAS

ESCALA: 1:1.000 en A3 | PROYECTO: 2106 | ESCALA GRÁFICA: 0 10 20m | FECHA: Nov 2022

EQUIPO REDACTOR
SC ARCHITECTS
Natalia Chinchilla
Arq. Col. 12262 COAM
David Rojo
Arq. Col. 2956 COACyLE

PROMOTOR
Solaria
Solaria Promoción Y Desarrollo, S.L.U.

Segundo Mata 1, 2º, 5. 28224 Pozuelo de Alarcón, Madrid Telf. +34 917 144 220 www.spatialconcepts.eu

LEYENDA

Delimitaciones territoriales

- Parcelario Municipal con Referencia Catastral

Nueva Infraestructura Eléctrica

- Líneas Subterráneas
- Zona de afeccion

Calificación

- Ámbito del Plan Especial
- Red Supramunicipal de Infraestructuras Eléctricas

LOCALIZACIÓN TERRITORIAL

Este documento es copia original firmado. Se han ocultado datos personales en aplicación de la normativa vigente

Nota: la información utilizada en los planos procede de fuentes oficiales, y se encuentra georeferenciada en el sistema de coordenadas ETRS 89 - 30N

PROYECTO: PLAN ESPECIAL DE INFRAESTRUCTURAS

INFRAESTRUCTURAS DE EVACUACIÓN "NUDO VILLAVICIOSA"

TÍTULO DEL PLANO: Calificación

0.1.17 DE 90 HOJAS

ESCALA	PROYECTO	ESCALA GRÁFICA	FECHA
1:1.000 en A3	2106	0 10 20m	Nov 2022

EQUIPO REDACTOR
SC ARCHITECTS
Natalia Chinchilla
Arq. Col. 12262 COAM
David Rojo
Arq. Col. 2956 COACyLE

PROMOTOR
Solaria
Solaria Promoción Y Desarrollo, S.L.U.

Segundo Mata 1, 2º, 5. 28224 Pozuelo de Alarcón, Madrid Telf. +34 917 144 220 www.spatialconcepts.eu

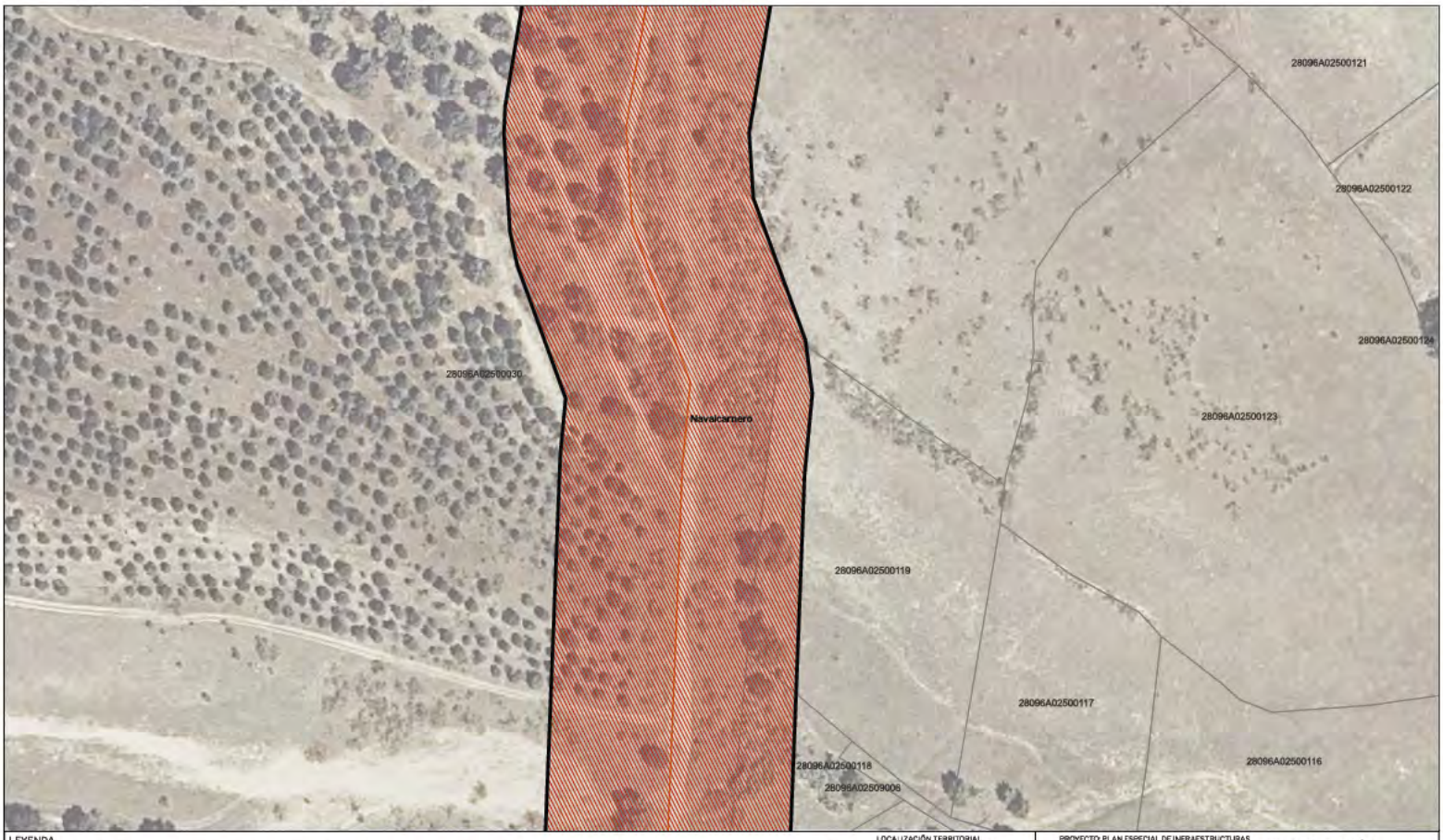

LEYENDA

Delimitaciones territoriales

- Parcelario Municipal con Referencia Catastral

Nueva Infraestructura Eléctrica

- Líneas Subterráneas
- Zona de afeccion

Calificación

- Ámbito del Plan Especial
- Red Supramunicipal de Infraestructuras Eléctricas

Este documento es copia original firmado. Se han ocultado datos personales en aplicación de la normativa vigente

Nota: la información utilizada en los planos procede de fuentes oficiales, y se encuentra georeferenciada en el sistema de coordenadas ETRS 89 - 30N

LOCALIZACIÓN TERRITORIAL

PROYECTO: PLAN ESPECIAL DE INFRAESTRUCTURAS

INFRAESTRUCTURAS DE EVACUACIÓN "NUDO VILLAVICIOSA"

TÍTULO DEL PLANO: Calificación

0.1.18 DE 90 HOJAS

ESCALA	PROYECTO	ESCALA GRÁFICA	FECHA
1:1.000 en A3	2106	0 10 20m	Nov 2022

EQUIPO REDACTOR
SC ARCHITECTS
Natalia Chinchilla
Arq. Col. 12262 COAM
David Rojo
Arq. Col. 2956 COACyLE

PROMOTOR
Solaria
Solaria Promoción Y Desarrollo, S.L.U.

Segundo Mata 1, 2º, 5. 28224 Pozuelo de Alarcón, Madrid Telf. +34 917 144 220 www.spatialconcepts.eu

LEYENDA

Delimitaciones territoriales

- Parcelario Municipal con Referencia Catastral

Nueva Infraestructura Eléctrica

- Líneas Subterráneas
- Zona de afeccion

Calificación

- Ámbito del Plan Especial
- Red Supramunicipal de Infraestructuras Eléctricas

Este documento es copia original firmado. Se han ocultado datos personales en aplicación de la normativa vigente

Nota: la información utilizada en los planos procede de fuentes oficiales, y se encuentra georeferenciada en el sistema de coordenadas ETRS 89 - 30N

LOCALIZACIÓN TERRITORIAL

PROYECTO: PLAN ESPECIAL DE INFRAESTRUCTURAS

INFRAESTRUCTURAS DE EVACUACIÓN "NUDO VILLAVICIOSA"

TÍTULO DEL PLANO: Calificación

0.1.19 DE 90 HOJAS

ESCALA	PROYECTO	ESCALA GRÁFICA	FECHA
1:1.000 en A3	2106	0 10 20m	Nov 2022

EQUIPO REDACTOR
SC ARCHITECTS
Natalia Chinchilla
Arq. Col. 12282 COAM
David Rojo
Arq. Col. 2956 COACyLE

PROMOTOR
Solaria
Solaria Promoción Y Desarrollo, S.L.U.

Segundo Mata 1, 2º, 5. 28224 Pozuelo de Alarcón, Madrid Telf. +34 917 144 220 www.spatialconcepts.eu

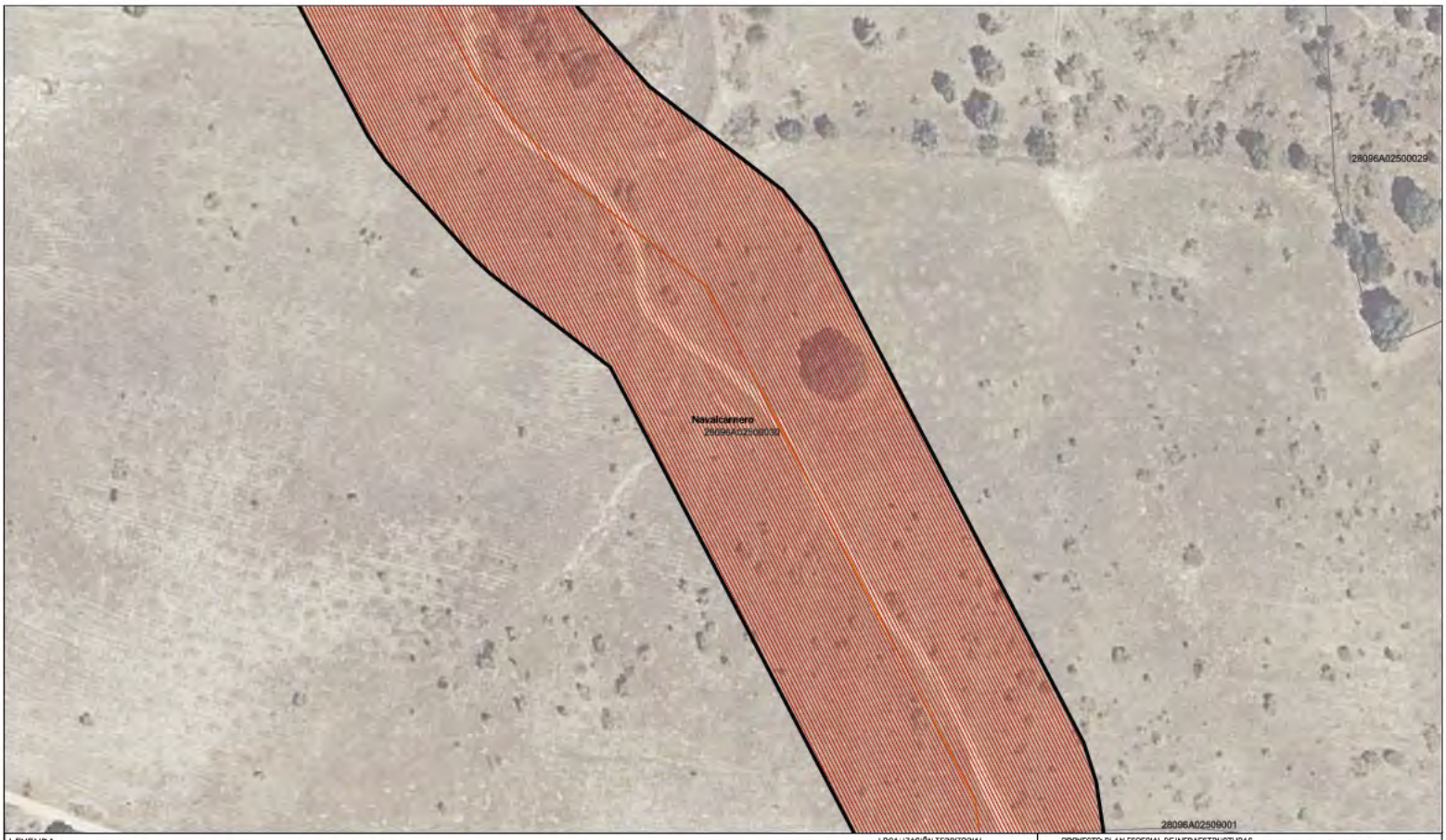

LEYENDA

Delimitaciones territoriales

- Parcelario Municipal con Referencia Catastral

Nueva Infraestructura Eléctrica

- Líneas Subterráneas
- Zona de afeccion

Calificación

- Ámbito del Plan Especial
- Red Supramunicipal de Infraestructuras Eléctricas

Este documento es copia original firmado. Se han ocultado datos personales en aplicación de la normativa vigente

LOCALIZACIÓN TERRITORIAL

PROYECTO: PLAN ESPECIAL DE INFRAESTRUCTURAS

INFRAESTRUCTURAS DE EVACUACIÓN "NUDO VILLAVICIOSA"

TÍTULO DEL PLANO: Calificación

0.1. 20 DE 90 HOJAS

ESCALA	PROYECTO	ESCALA GRÁFICA	FECHA
1:1.000 en A3	2106	0 10 20m	Nov 2022

EQUIPO REDACTOR
SC ARCHITECTS
Natalia Chinchilla
Arq. Col. 12262 COAM
David Rojo
Arq. Col. 2956 COACyLE

PROMOTOR
Solaria
Solaria Promoción Y Desarrollo, S.L.U.

Segundo Mata 1, 2º, 5. 28224 Pozuelo de Alarcón, Madrid Telf. +34 917 144 220 www.spatialconcepts.eu

Nota: la información utilizada en los planos procede de fuentes oficiales, y se encuentra georeferenciada en el sistema de coordenadas ETRS 89 - 30N

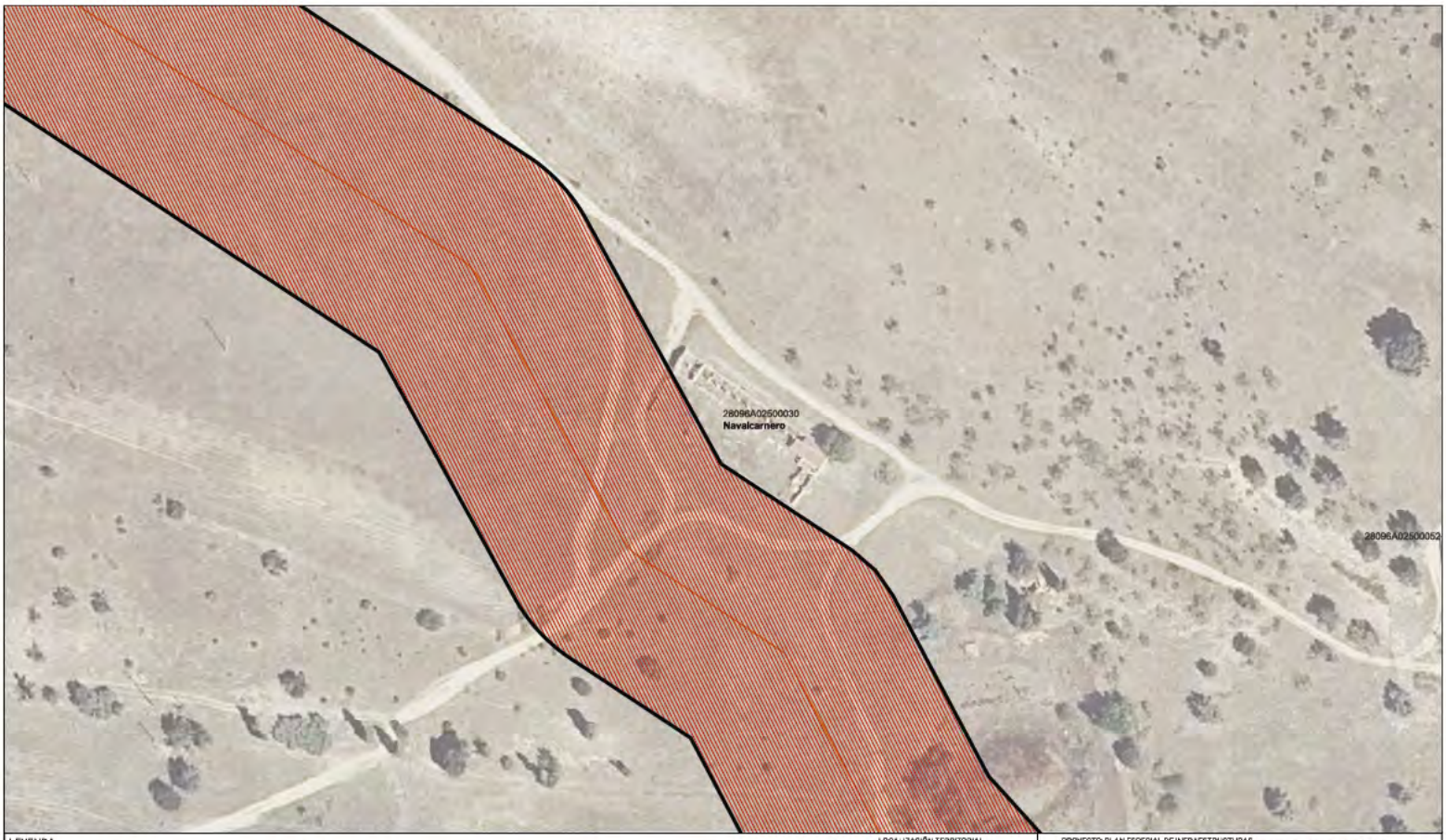

LEYENDA

Delimitaciones territoriales

- Parcelario Municipal con Referencia Catastral

Nueva Infraestructura Eléctrica

- Líneas Subterráneas
- Zona de afeccion

Calificación

- Ámbito del Plan Especial
- Red Supramunicipal de Infraestructuras Eléctricas

Este documento es copia original firmado. Se han ocultado datos personales en aplicación de la normativa vigente

Nota: la información utilizada en los planos procede de fuentes oficiales, y se encuentra georeferenciada en el sistema de coordenadas ETRS 89 - 30N

LOCALIZACIÓN TERRITORIAL

PROYECTO: PLAN ESPECIAL DE INFRAESTRUCTURAS

INFRAESTRUCTURAS DE EVACUACIÓN "NUDO VILLAVICIOSA"

TÍTULO DEL PLANO: Calificación

0.1. 21 DE 90 HOJAS

ESCALA	PROYECTO	ESCALA GRÁFICA	FECHA
1:1.000 en A3	2106	0 10 20m	Nov 2022

EQUIPO REDACTOR
SC ARCHITECTS
Natalia Chinchilla
Arq. Col. 12262 COAM
David Rojo
Arq. Col. 2956 COACyLE

PROMOTOR
Solaria
Solaria Promoción Y Desarrollo, S.L.U.

Segundo Mata 1, 2º, 5. 28224 Pozuelo de Alarcón, Madrid Telf. +34 917 144 220 www.spatialconcepts.eu



LEYENDA

Delimitaciones territoriales

- Parcelario Municipal con Referencia Catastral

Nueva Infraestructura Eléctrica

- Líneas Subterráneas
- Zona de afeccion

Calificación

- Ámbito del Plan Especial
- Red Supramunicipal de Infraestructuras Eléctricas

Este documento es copia original firmado. Se han ocultado datos personales en aplicación de la normativa vigente

Nota: la información utilizada en los planos procede de fuentes oficiales, y se encuentra georeferenciada en el sistema de coordenadas ETRS89 - 30N

LOCALIZACIÓN TERRITORIAL

PROYECTO: PLAN ESPECIAL DE INFRAESTRUCTURAS

INFRAESTRUCTURAS DE EVACUACIÓN "NUDO VILLAVICIOSA"

TÍTULO DEL PLANO: Calificación

0.1. 22 DE 90 HOJAS

ESCALA: 1:1000 en A3 | PROYECTO: 2106 | ESCALA GRÁFICA: 0 10 20m | FECHA: Nov 2022

EQUIPO REDACTOR
SC ARCHITECTS
Natalia Chinchilla
Arq. Col. 12262 COAM
David Rojo
Arq. Col. 2956 COACyLE

PROMOTOR
Solaria
Solaria Promoción Y Desarrollo, S.L.U.

Segundo Mata 1, 2º, 5. 28224 Pozuelo de Alarcón, Madrid Telf. +34 917 144 220 www.spatialconcepts.eu

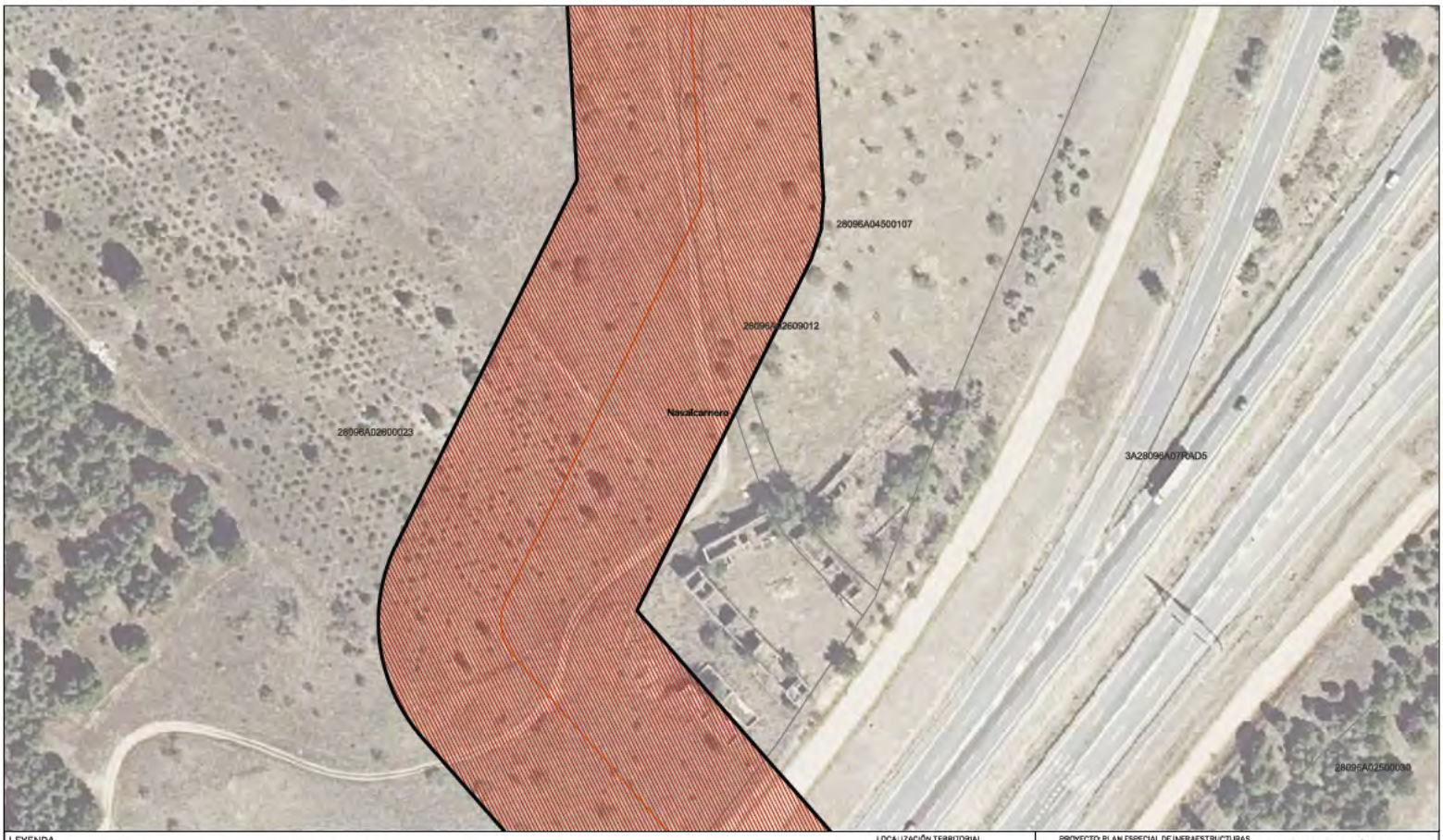

LEYENDA

Delimitaciones territoriales

- Parcelario Municipal con Referencia Catastral

Nueva Infraestructura Eléctrica

- Línea Subterránea
- Zona de afeccion

Calificación

- Ámbito del Plan Especial
- Red Supramunicipal de Infraestructuras Eléctricas

Este documento es copia original firmado. Se han ocultado datos personales en aplicación de la normativa vigente

Nota: la información utilizada en los planos procede de fuentes oficiales, y se encuentra georeferenciada en el sistema de coordenadas ETRS 89 - 30N

LOCALIZACIÓN TERRITORIAL

PROYECTO: PLAN ESPECIAL DE INFRAESTRUCTURAS

INFRAESTRUCTURAS DE EVACUACIÓN "NUDO VILLAVICIOSA"

TÍTULO DEL PLANO: Calificación

0.1. 23 DE 90 HOJAS

ESCALA: 1:1000 en A3 | PROYECTO: 2106 | ESCALA GRÁFICA: 0 10 20m | FECHA: Nov 2022

EQUIPO REDACTOR
SC ARCHITECTS
Natalia Chinchilla
Arq. Col. 12262 COAM
David Rojo
Arq. Col. 2956 COACyLE

PROMOTOR
Solaria
Solaria Promoción Y Desarrollo, S.L.U.

Segundo Mata 1, 2º, 5. 28224 Pozuelo de Alarcón, Madrid Telf. +34 917 144 220 www.spatialconcepts.eu

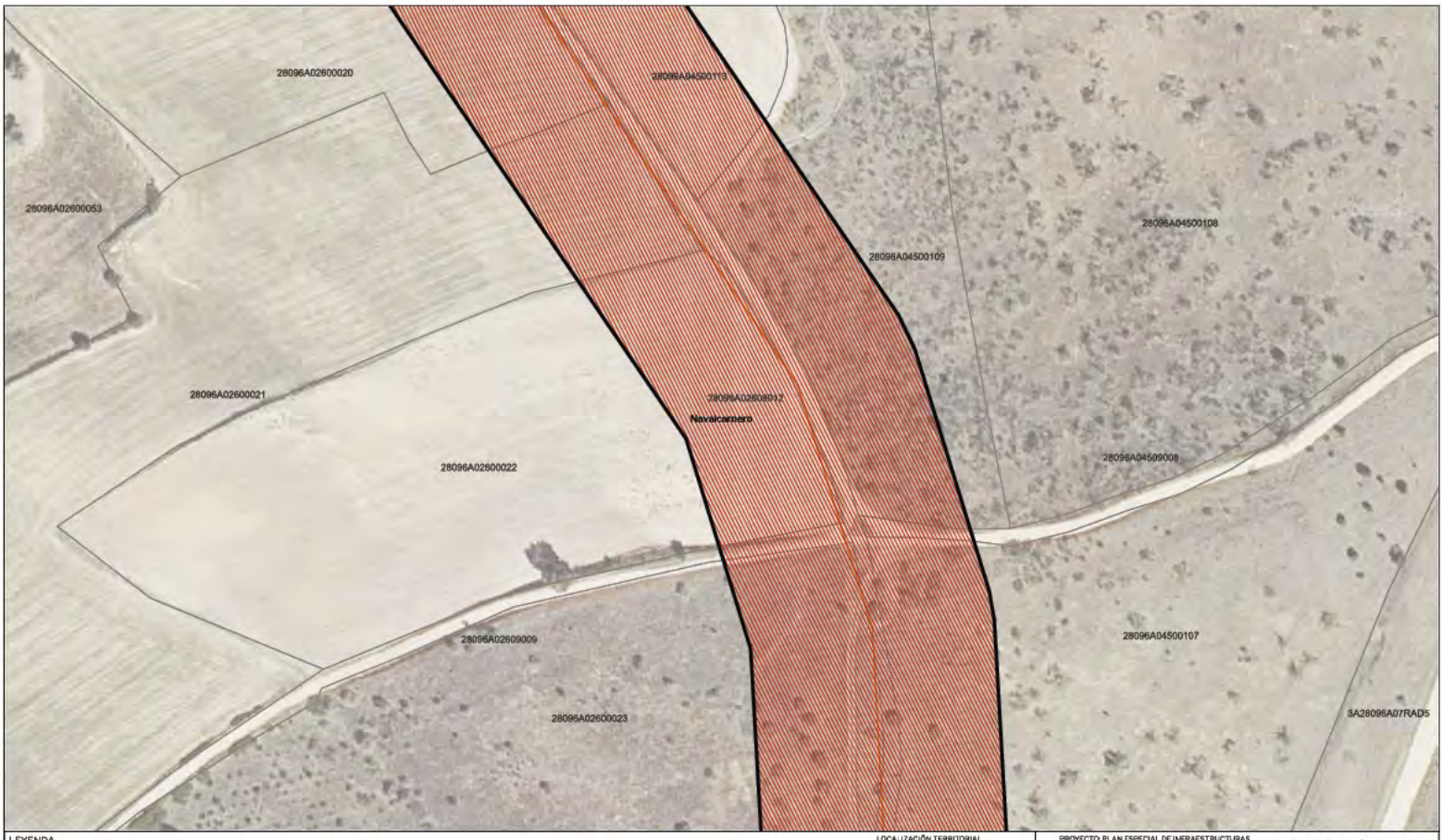

LEYENDA

Delimitaciones territoriales

- Parcelario Municipal con Referencia Catastral

Nueva Infraestructura Eléctrica

- Líneas Subterráneas
- Zona de afeccion

Calificación

- Ámbito del Plan Especial
- Red Supramunicipal de Infraestructuras Eléctricas

Este documento es copia original firmado. Se han ocultado datos personales en aplicación de la normativa vigente

LOCALIZACIÓN TERRITORIAL

PROYECTO: PLAN ESPECIAL DE INFRAESTRUCTURAS

INFRAESTRUCTURAS DE EVACUACIÓN "NUDO VILLAVICIOSA"

TÍTULO DEL PLANO: Calificación

0.1. 24 DE 90 HOJAS

ESCALA: 1:1.000 en A3 | PROYECTO: 2106 | ESCALA GRÁFICA: 0 10 20m | FECHA: Nov 2022

EQUIPO REDACTOR
SC ARCHITECTS
Natalia Chinchilla
Arq. Col. 12262 COAM
David Rojo
Arq. Col. 2956 COACyLE

PROMOTOR
Solaria
Solaria Promoción Y Desarrollo, S.L.U.

Segundo Mata 1, 2º, 5. 28224 Pozuelo de Alarcón, Madrid Telf. +34 917 144 220 www.spatialconcepts.eu

Nota: la información utilizada en los planos procede de fuentes oficiales, y se encuentra georeferenciada en el sistema de coordenadas ETRS89 - 30N

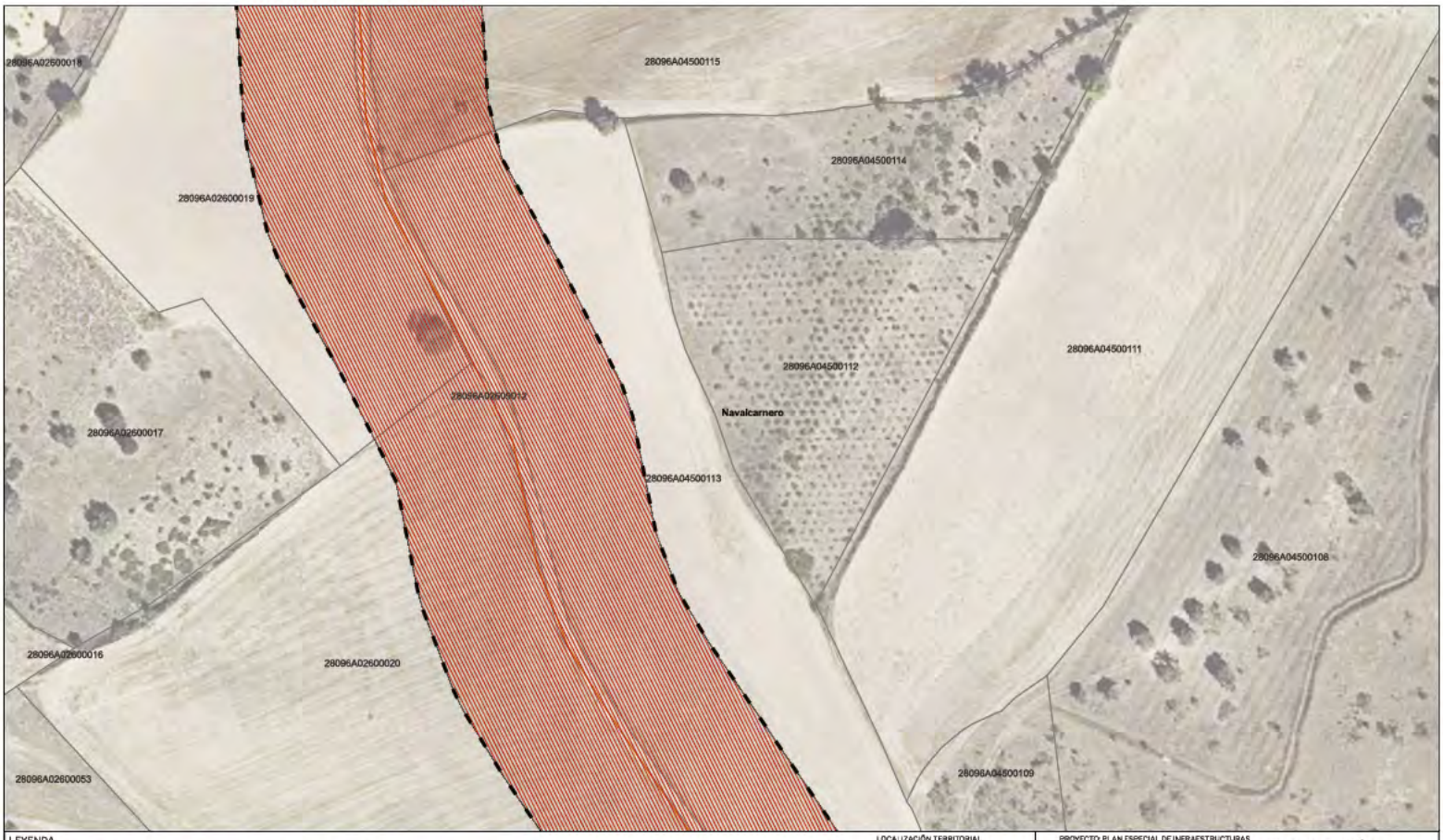

LEYENDA

Delimitaciones territoriales

- Parcelario Municipal con Referencia Catastral

Nueva Infraestructura Eléctrica

- Líneas Subterráneas
- Zona de afeccion

Calificación

- Ámbito del Plan Especial
- Red Supramunicipal de Infraestructuras Eléctricas

Este documento es copia original firmado. Se han ocultado datos personales en aplicación de la normativa vigente

LOCALIZACIÓN TERRITORIAL

PROYECTO: PLAN ESPECIAL DE INFRAESTRUCTURAS

INFRAESTRUCTURAS DE EVACUACIÓN "NUDO VILLAVICIOSA"

TÍTULO DEL PLANO: Calificación

0.1. 25 DE 90 HOJAS

ESCALA	PROYECTO	ESCALA GRÁFICA	FECHA
1:1000 en A3	2106	0 10 20m	Nov 2022

EQUIPO REDACTOR
SC ARCHITECTS
Natalia Chinchilla
Arq. Col. 12262 COAM
David Rojo
Arq. Col. 2956 COACyLE

PROMOTOR
Solaria
Solaria Promoción Y Desarrollo, S.L.U.

Segundo Mata 1, 2º, 5. 28224 Pozuelo de Alarcón, Madrid Telf. +34 917 144 220 www.spatialconcepts.eu

Nota: la información utilizada en los planos procede de fuentes oficiales, y se encuentra georeferenciada en el sistema de coordenadas ETRS 89 - 30N

LEYENDA

Delimitaciones territoriales
- Recintos autonómicos
- Recintos municipales
- Parcelario Municipal con Referencia Catastral

Nueva Infraestructura Eléctrica
- Líneas Subterráneas
- Zona de afeccion

Calificación
- Ámbito del Plan Especial
- Red Supramunicipal de Infraestructuras Eléctricas

LOCALIZACIÓN TERRITORIAL

Este documento es copia original firmado. Se han ocultado datos personales en aplicación de la normativa vigente

Nota: la información utilizada en los planos procede de fuentes oficiales, y se encuentra georreferenciada en el sistema de coordenadas ETRS 89 - 30N

PROYECTO: PLAN ESPECIAL DE INFRAESTRUCTURAS

INFRAESTRUCTURAS DE EVACUACIÓN "NUDO VILLAVICIOSA"

TÍTULO DEL PLANO: Calificación

0.1. 26 DE 90 HOJAS

ESCALA: 1:1000 en A3 | PROYECTO: 2106 | ESCALA GRÁFICA: 0 10 20m | FECHA: Nov 2022

EQUIPO REDACTOR
SC ARCHITECTS
Natalia Chinchilla
Arq. Col. 12262 COAM
David Rojo
Arq. Col. 2956 COACyLE

PROMOTOR
Solaria
Solaria Promoción Y Desarrollo, S.L.U.

Segundo Mata 1, 2º, 5. 28224 Pozuelo de Alarcón, Madrid Telf. +34 917 144 220 www.spatialconcepts.eu

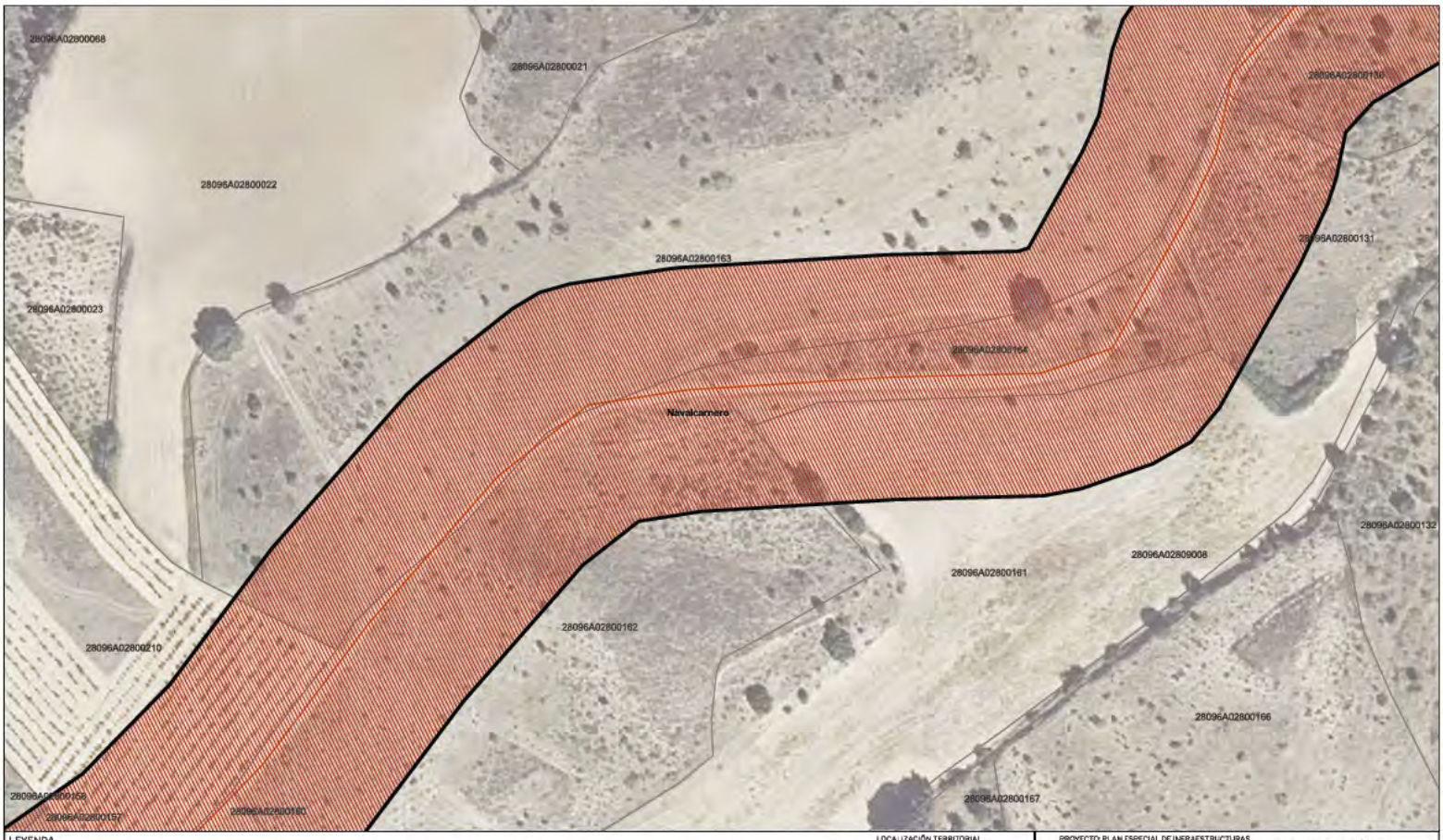

LEYENDA

Delimitaciones territoriales

- Parcelario Municipal con Referencia Catastral

Nueva Infraestructura Eléctrica

- Líneas Subterráneas
- Zona de afeccion

Calificación

- Ámbito del Plan Especial
- Red Supramunicipal de Infraestructuras Eléctricas

LOCALIZACIÓN TERRITORIAL

Comunidad de Madrid

Castilla - La Mancha

PROYECTO: PLAN ESPECIAL DE INFRAESTRUCTURAS

INFRAESTRUCTURAS DE EVACUACIÓN "NUDO VILLAVICIOSA"

TÍTULO DEL PLANO: Calificación

0.1. 27 DE 90 HOJAS

ESCALA: 1:1000 en A3

PROYECTO: 2106

ESCALA GRÁFICA: 0 10 20m

FECHA: Nov 2022

EQUIPO REDACTOR

SC ARCHITECTS

Natalia Chinchilla
Arq. Col. 12262 COAM
David Rojo
Arq. Col. 2956 COACyLE

PROMOTOR

Solaria

Solaria Promoción Y Desarrollo, S.L.U.

Segundo Mata 1, 2º, 5. 28224 Pozuelo de Alarcón, Madrid Telf. +34 917 144 220 www.spatialconcepts.eu

Nota: la información utilizada en los planos procede de fuentes oficiales, y se encuentra georeferenciada en el sistema de coordenadas ETRS 89 - 30N

Este documento es copia original firmado. Se han ocultado datos personales en aplicación de la normativa vigente

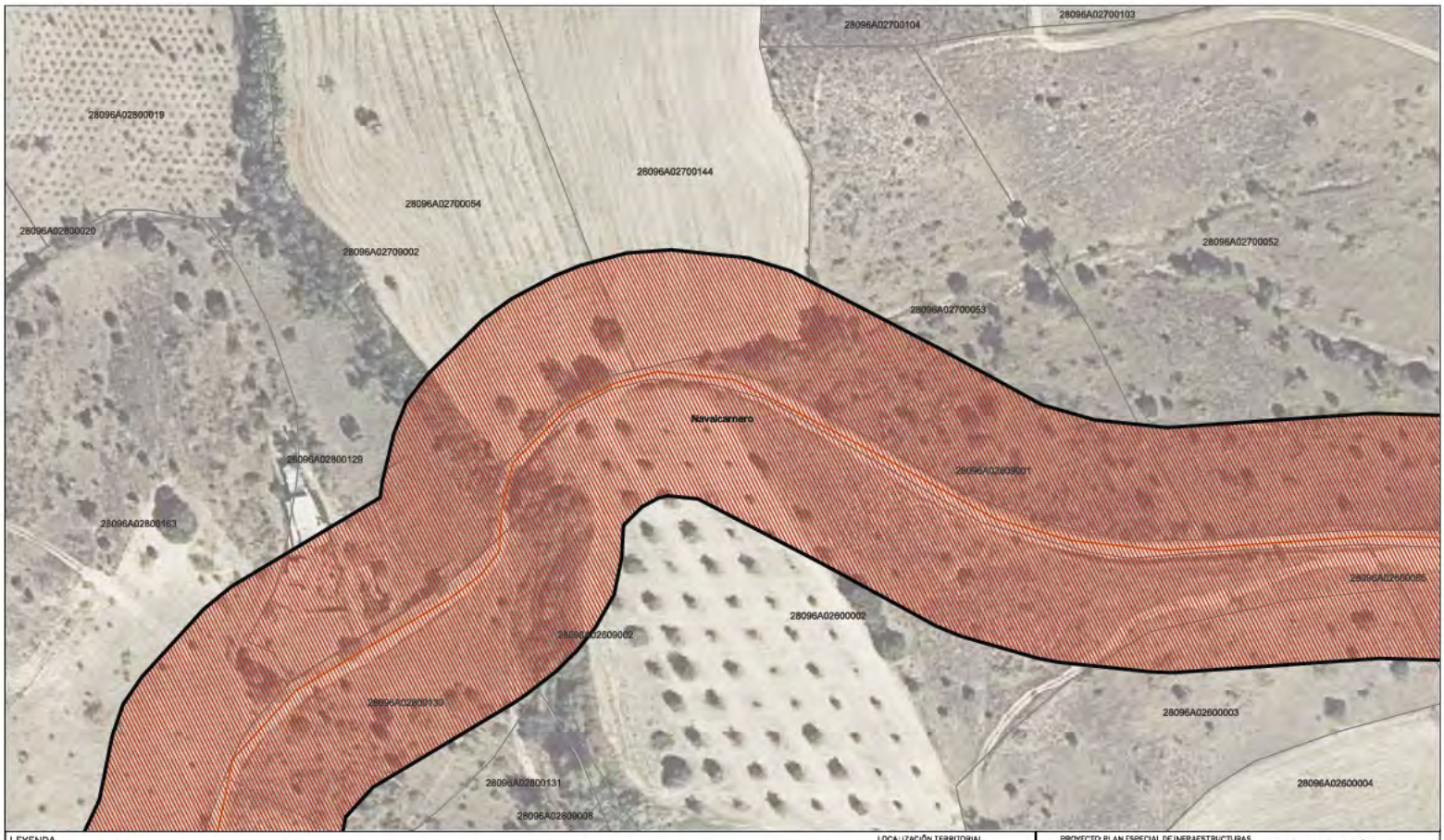

LEYENDA

Delimitaciones territoriales

- Parcelario Municipal con Referencia Catastral

Nueva Infraestructura Eléctrica

- Líneas Subterráneas
- Zona de afeccion

Calificación

- Ámbito del Plan Especial
- Red Supramunicipal de Infraestructuras Eléctricas

Nota: la información utilizada en los planos procede de fuentes oficiales, y se encuentra georeferenciada en el sistema de coordenadas ETRS 89 - 30N

LOCALIZACIÓN TERRITORIAL

PROYECTO: PLAN ESPECIAL DE INFRAESTRUCTURAS

INFRAESTRUCTURAS DE EVACUACIÓN "NUDO VILLAVICIOSA"

TÍTULO DEL PLANO: Calificación

0.1. 28 DE 90 HOJAS

ESCALA: 1:1.000 en A3 | PROYECTO: 2106 | ESCALA GRÁFICA: 0 10 20m | FECHA: Nov 2022

EQUIPO REDACTOR: SC ARCHITECTS — Natalia Chinchilla, Arq. Col. 12262 COAM; David Rojo, Arq. Col. 2956 COACyLE

PROMOTOR: Solaria — Solaria Promoción Y Desarrollo, S.L.U.

Segundo Mata 1, 2º, 5. 28224 Pozuelo de Alarcón, Madrid Telf. +34 917 144 220 www.spatialconcepts.eu

Este documento es copia original firmado. Se han ocultado datos personales en aplicación de la normativa vigente

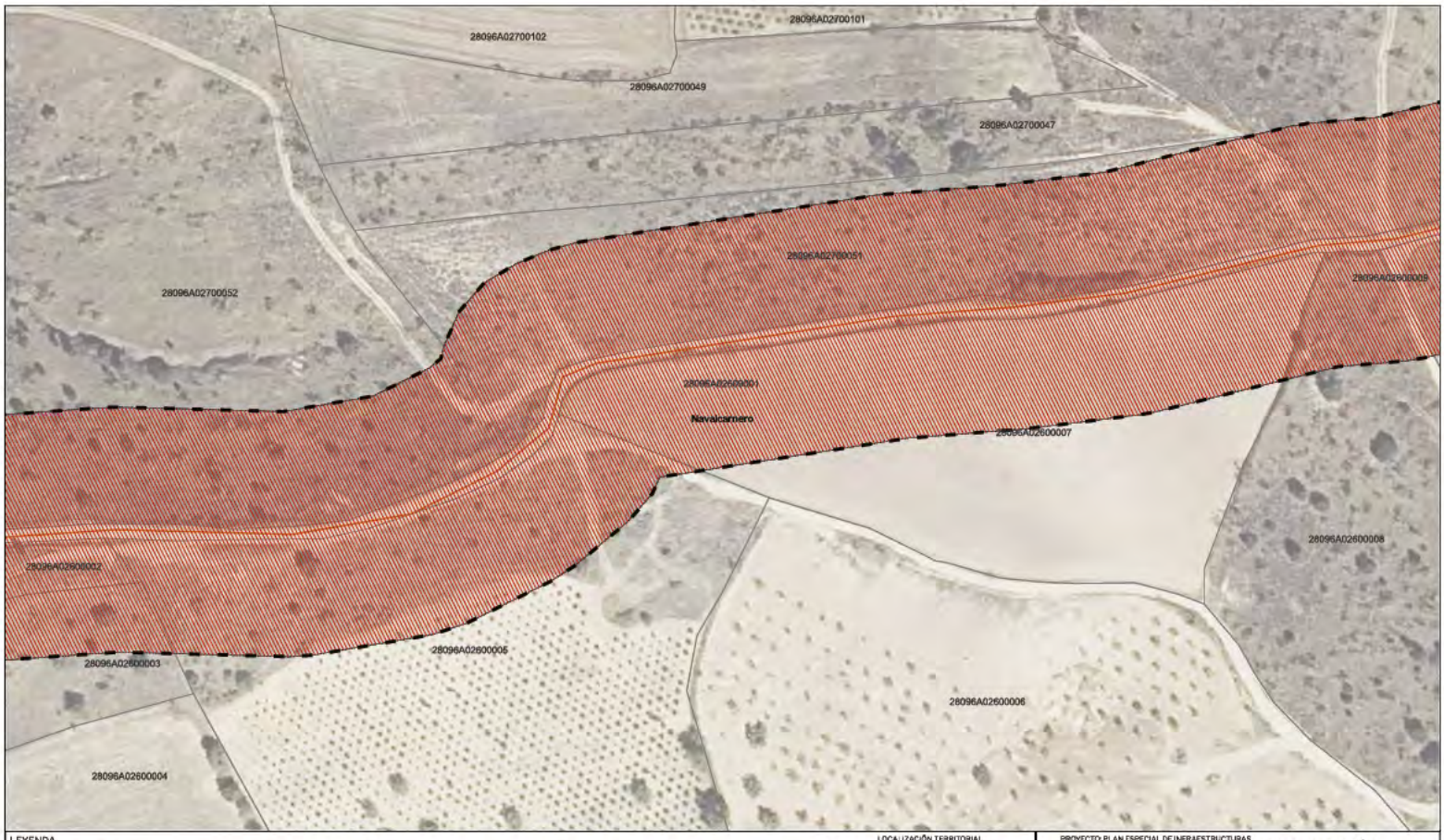

LEYENDA

Delimitaciones territoriales

- Parcelario Municipal con Referencia Catastral

Nueva Infraestructura Eléctrica

- Líneas Subterráneas
- Zona de afeccion

Calificación

- Ámbito del Plan Especial
- Red Supramunicipal de Infraestructuras Eléctricas

Este documento es copia original firmado. Se han ocultado datos personales en aplicación de la normativa vigente

Nota: la información utilizada en los planos procede de fuentes oficiales, y se encuentra georeferenciada en el sistema de coordenadas ETRS 89 - 30N

LOCALIZACIÓN TERRITORIAL

PROYECTO: PLAN ESPECIAL DE INFRAESTRUCTURAS

INFRAESTRUCTURAS DE EVACUACIÓN "NUDO VILLAVICIOSA"

TÍTULO DEL PLANO: Calificación

0.1. 29 DE 90 HOJAS

ESCALA: 1:1.000 en A3 | PROYECTO: 2106 | ESCALA GRÁFICA: 0 10 20m | FECHA: Nov 2022

EQUIPO REDACTOR
SC ARCHITECTS
Natalia Chinchilla
Arq. Col. 12262 COAM
David Rojo
Arq. Col. 2956 COACyLE

PROMOTOR
Solaria
Solaria Promoción Y Desarrollo, S.L.U.

Segundo Mata 1, 2º, 5. 28224 Pozuelo de Alarcón, Madrid Telf. +34 917 144 220 www.spatialconcepts.eu

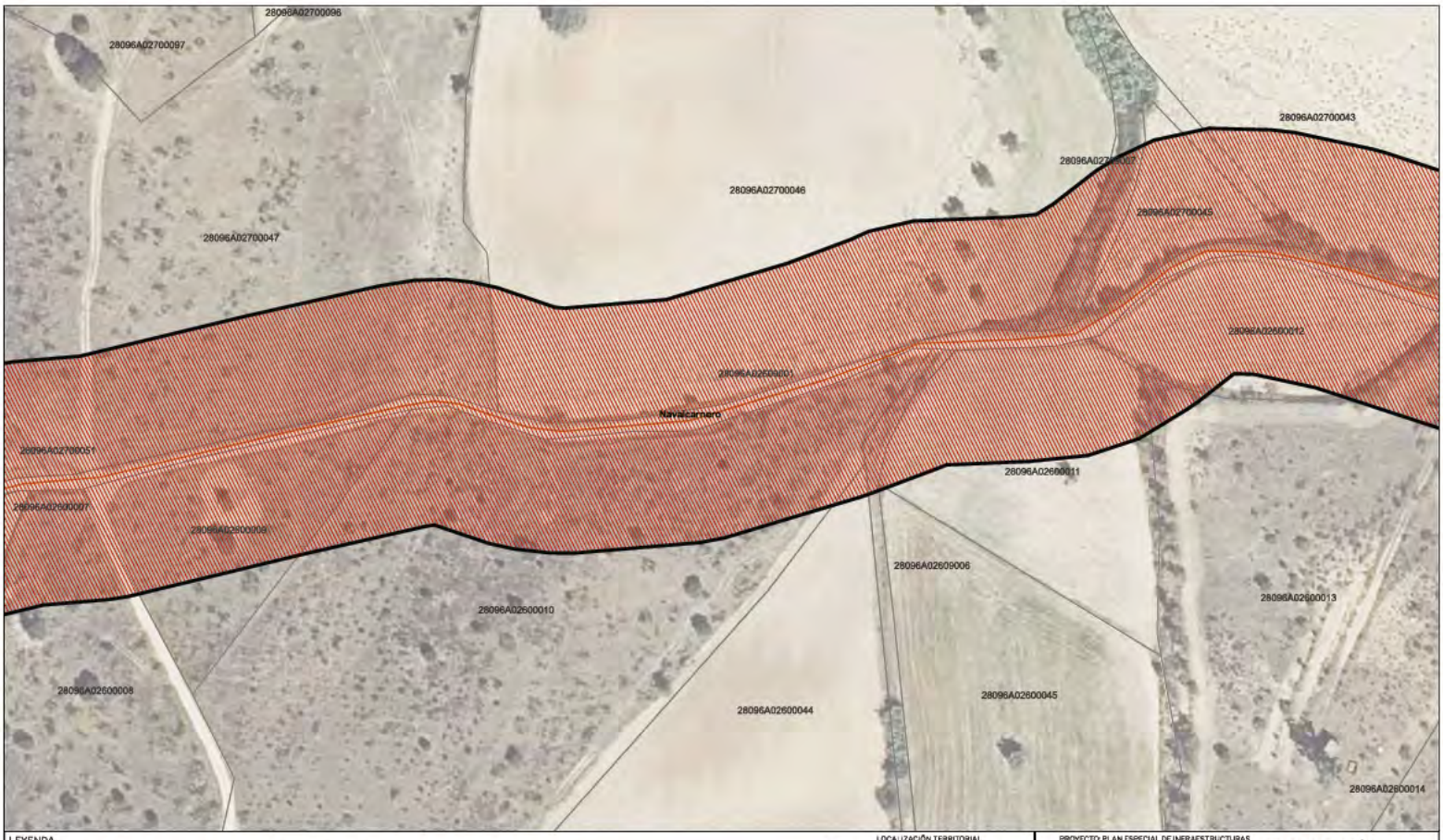

LEYENDA

Delimitaciones territoriales

- Parcelario Municipal con Referencia Catastral

Nueva Infraestructura Eléctrica

- Líneas Subterráneas
- Zona de afeccion

Calificación

- Ámbito del Plan Especial
- Red Supramunicipal de Infraestructuras Eléctricas

Este documento es copia original firmado. Se han ocultado datos personales en aplicación de la normativa vigente

LOCALIZACIÓN TERRITORIAL

PROYECTO: PLAN ESPECIAL DE INFRAESTRUCTURAS

INFRAESTRUCTURAS DE EVACUACIÓN "NUDO VILLAVICIOSA"

TÍTULO DEL PLANO: Calificación

0.1. 30 DE 90 HOJAS

ESCALA: 1:1000 en A3 | PROYECTO: 2106 | ESCALA GRÁFICA: 0 10 20m | FECHA: Nov 2022

EQUIPO REDACTOR
SC ARCHITECTS
Natalia Chinchilla
Arq. Col. 12262 COAM
David Rojo
Arq. Col. 2956 COACyLE

PROMOTOR
Solaria
Solaria Promoción Y Desarrollo, S.L.U.

Segundo Mata 1, 2º, 5. 28224 Pozuelo de Alarcón, Madrid Telf. +34 917 144 220 www.spatialconcepts.eu

Nota: la información utilizada en los planos procede de fuentes oficiales, y se encuentra georeferenciada en el sistema de coordenadas ETRS 89 - 30N

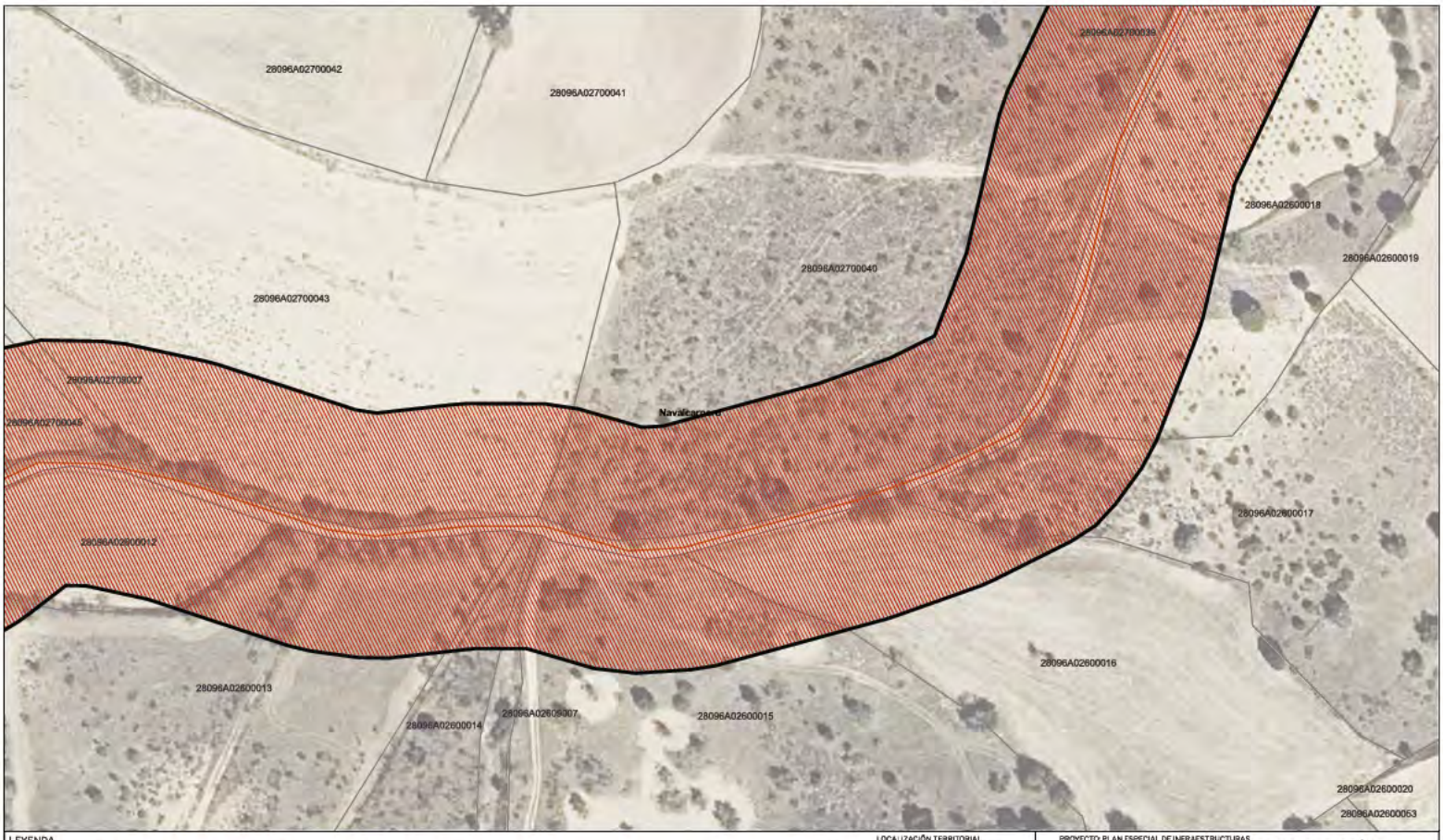

LEYENDA

Delimitaciones territoriales

- Parcelario Municipal con Referencia Catastral

Nueva Infraestructura Eléctrica

- Líneas Subterráneas
- Zona de afeccion

Calificación

- Ámbito del Plan Especial
- Red Supramunicipal de Infraestructuras Eléctricas

LOCALIZACIÓN TERRITORIAL

PROYECTO: PLAN ESPECIAL DE INFRAESTRUCTURAS

INFRAESTRUCTURAS DE EVACUACIÓN "NUDO VILLAVICIOSA"

TÍTULO DEL PLANO: Calificación

0.1. 31 DE 90 HOJAS

ESCALA	PROYECTO	ESCALA GRÁFICA	FECHA
1:1000 en A3	2106	0 10 20m	Nov 2022

EQUIPO REDACTOR
SC ARCHITECTS
Natalia Chinchilla
Arq. Col. 12262 COAM
David Rojo
Arq. Col. 2956 COACyLE

PROMOTOR
Solaria
Solaria Promoción Y Desarrollo, S.L.U.

Segundo Mata 1, 2º, 5. 28224 Pozuelo de Alarcón, Madrid Telf. +34 917 144 220 www.spatialconcepts.eu

Nota: la información utilizada en los planos procede de fuentes oficiales, y se encuentra georeferenciada en el sistema de coordenadas ETRS 89 - 30N

Este documento es copia original firmado. Se han ocultado datos personales en aplicación de la normativa vigente

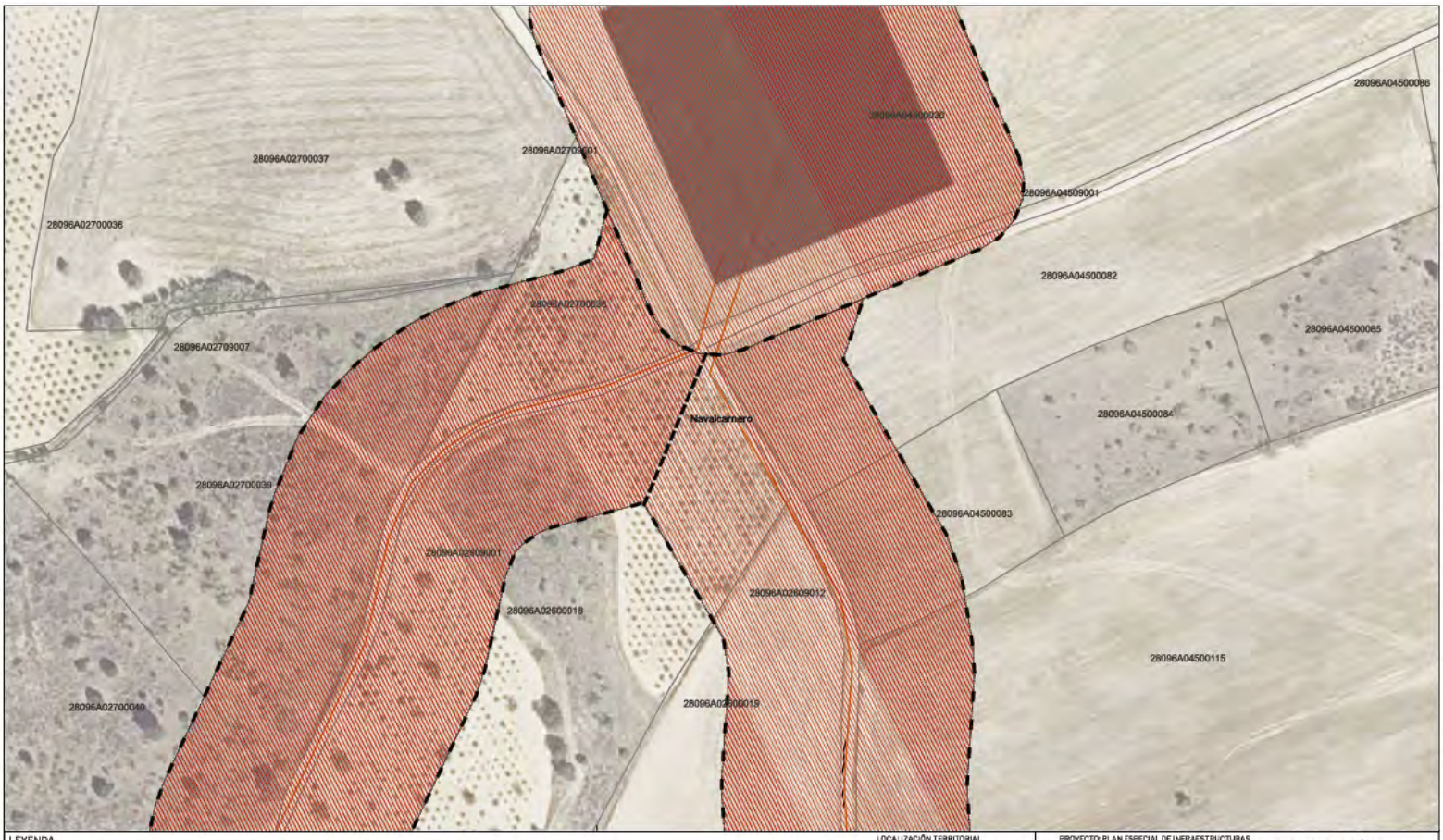

LEYENDA

Delimitaciones territoriales

- Parcelario Municipal con Referencia Catastral

Nueva Infraestructura Eléctrica

- Líneas Subterráneas
- Zona de afeccion
- Subestación El Limite

Calificación

- Ámbito del Plan Especial
- Red Supramunicipal de Infraestructuras Eléctricas

Este documento es copia original firmado. Se han ocultado datos personales en aplicación de la normativa vigente

LOCALIZACIÓN TERRITORIAL

PROYECTO: PLAN ESPECIAL DE INFRAESTRUCTURAS

INFRAESTRUCTURAS DE EVACUACIÓN "NUDO VILLAVICIOSA"

TÍTULO DEL PLANO: Calificación

0.1. 32 DE 90 HOJAS

ESCALA: 1:1000 en A3 | PROYECTO: 2106 | ESCALA GRÁFICA: 0 10 20m | FECHA: Nov 2022

EQUIPO REDACTOR
SC ARCHITECTS
Natalia Chinchilla
Arq. Col. 12262 COAM
David Rojo
Arq. Col. 2956 COACyLE

PROMOTOR
Solaria
Solaria Promoción Y Desarrollo, S.L.U.

Segundo Mata 1, 2º, 5. 28224 Pozuelo de Alarcón, Madrid Telf. +34 917 144 220 www.spatialconcepts.eu

Nota: la información utilizada en los planos procede de fuentes oficiales, y se encuentra georeferenciada en el sistema de coordenadas ETRS 89 - 30N

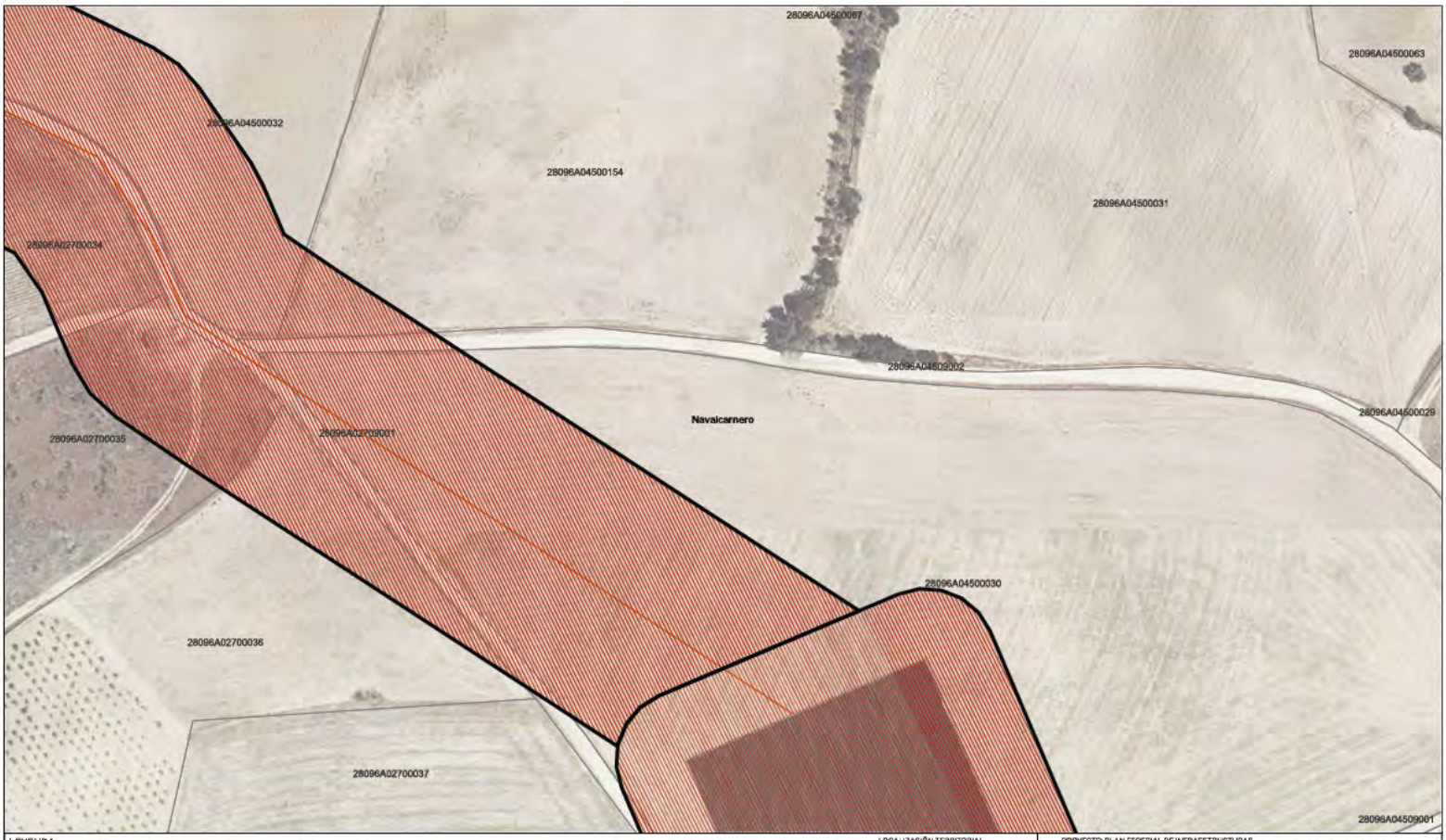

LEYENDA

Delimitaciones territoriales

- Parcelario Municipal con Referencia Catastral

Nueva Infraestructura Eléctrica

- Líneas Subterráneas
- Zona de afeccion
- Subestación El Limite

Calificación

- Ámbito del Plan Especial
- Red Supramunicipal de Infraestructuras Eléctricas

Este documento es copia original firmado. Se han ocultado datos personales en aplicación de la normativa vigente

LOCALIZACIÓN TERRITORIAL

PROYECTO: PLAN ESPECIAL DE INFRAESTRUCTURAS

INFRAESTRUCTURAS DE EVACUACIÓN "NUDO VILLAVICIOSA"

TÍTULO DEL PLANO: Calificación

0.1. 33 DE 90 HOJAS

ESCALA: 1:1000 en A3 | PROYECTO: 2106 | ESCALA GRÁFICA: 0 10 20m | FECHA: Nov 2022

EQUIPO REDACTOR
SC ARCHITECTS
Natalia Chinchilla
Arq. Col. 12262 COAM
David Rojo
Arq. Col. 2956 COACyLE

PROMOTOR
Solaria
Solaria Promoción Y Desarrollo, S.L.U.

Segundo Mata 1, 2º, 5. 28224 Pozuelo de Alarcón, Madrid Telf. +34 917 144 220 www.spatialconcepts.eu

Nota: la información utilizada en los planos procede de fuentes oficiales, y se encuentra georeferenciada en el sistema de coordenadas ETRS89 - 30N

LEYENDA

Delimitaciones territoriales

- Parcelario Municipal con Referencia Catastral

Nueva Infraestructura Eléctrica

- Líneas Subterráneas
- Zona de afeccion

Calificación

- Ámbito del Plan Especial
- Red Supramunicipal de Infraestructuras Eléctricas

Este documento es copia original firmado. Se han ocultado datos personales en aplicación de la normativa vigente

Nota: la información utilizada en los planos procede de fuentes oficiales, y se encuentra georeferenciada en el sistema de coordenadas ETRS 89 - 30N

LOCALIZACIÓN TERRITORIAL

PROYECTO: PLAN ESPECIAL DE INFRAESTRUCTURAS

INFRAESTRUCTURAS DE EVACUACIÓN "NUDO VILLAVICIOSA"

TÍTULO DEL PLANO: Calificación

0.1. 34 DE 90 HOJAS

ESCALA: 1:1000 en A3

PROYECTO: 2106

ESCALA GRÁFICA: 0 10 20m

FECHA: Nov 2022

EQUIPO REDACTOR

SC ARCHITECTS

Natalia Chinchilla
Arq. Col. 12262 COAM
David Rojo
Arq. Col. 2956 COACyLE

PROMOTOR

Solaria

Solaria Promoción Y Desarrollo, S.L.U.

Segundo Mata 1, 2º, 5. 28224 Pozuelo de Alarcón, Madrid Telf. +34 917 144 220 www.spatialconcepts.eu

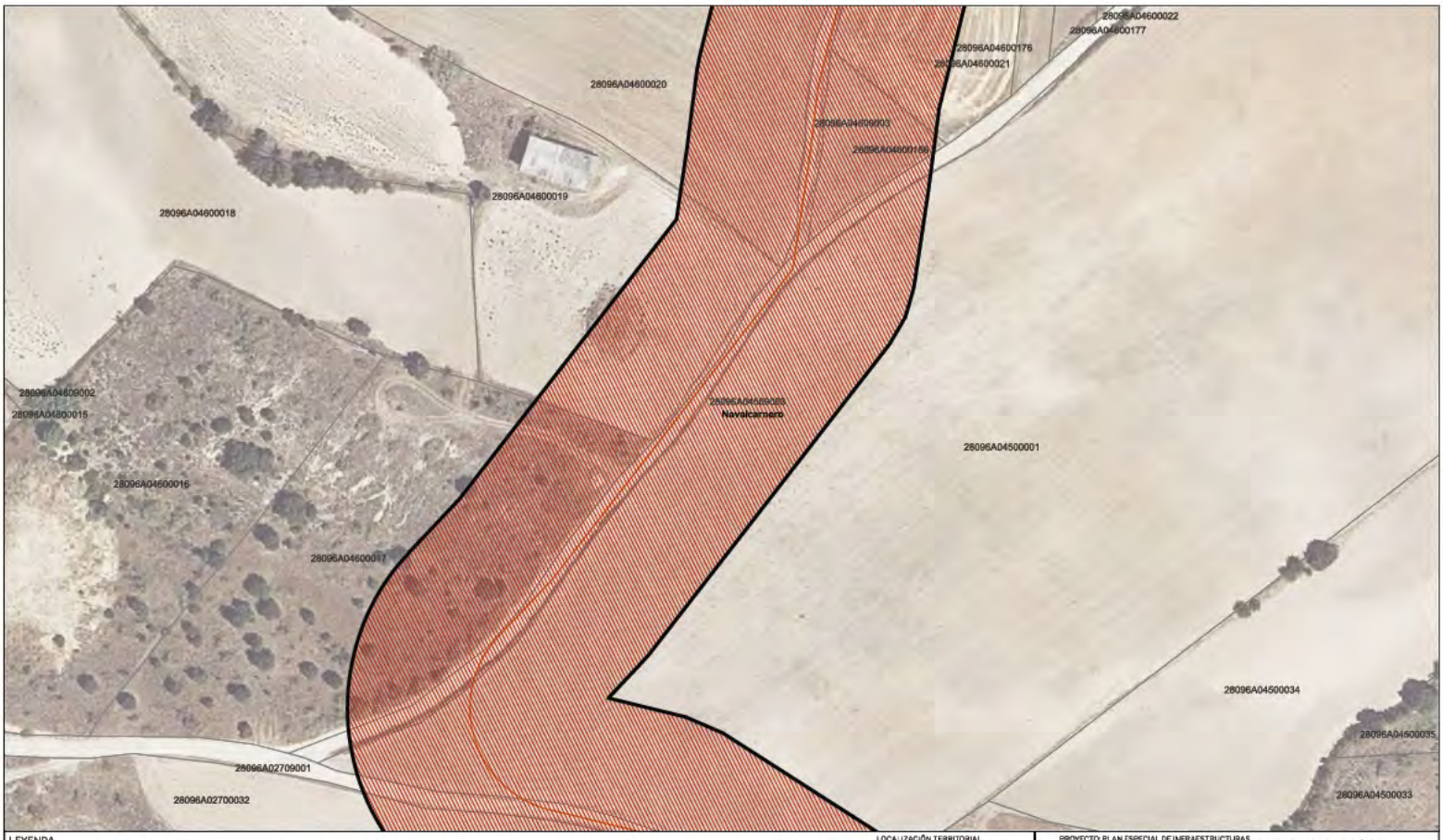

LEYENDA

Delimitaciones territoriales

- Parcelario Municipal con Referencia Catastral

Nueva Infraestructura Eléctrica

- Líneas Subterráneas
- Zona de afeccion

Calificación

- Ámbito del Plan Especial
- Red Supramunicipal de Infraestructuras Eléctricas

Nota: la información utilizada en los planos procede de fuentes oficiales, y se encuentra georeferenciada en el sistema de coordenadas ETRS89 - 30N

LOCALIZACIÓN TERRITORIAL

PROYECTO: PLAN ESPECIAL DE INFRAESTRUCTURAS

INFRAESTRUCTURAS DE EVACUACIÓN "NUDO VILLAVICIOSA"

TÍTULO DEL PLANO: Calificación

0.1. 35 DE 90 HOJAS

ESCALA: 1:1000 en A3 | PROYECTO: 2106 | ESCALA GRÁFICA: 0 10 20m | FECHA: Nov 2022

EQUIPO REDACTOR
SC ARCHITECTS
Natalia Chinchilla
Arq. Col. 12262 COAM
David Rojo
Arq. Col. 2956 COACyLE

PROMOTOR
Solaria
Solaria Promoción Y Desarrollo, S.L.U.

Segundo Mata 1, 2º, 5. 28224 Pozuelo de Alarcón, Madrid Telf. +34 917 144 220 www.spatialconcepts.eu

Este documento es copia original firmado. Se han ocultado datos personales en aplicación de la normativa vigente

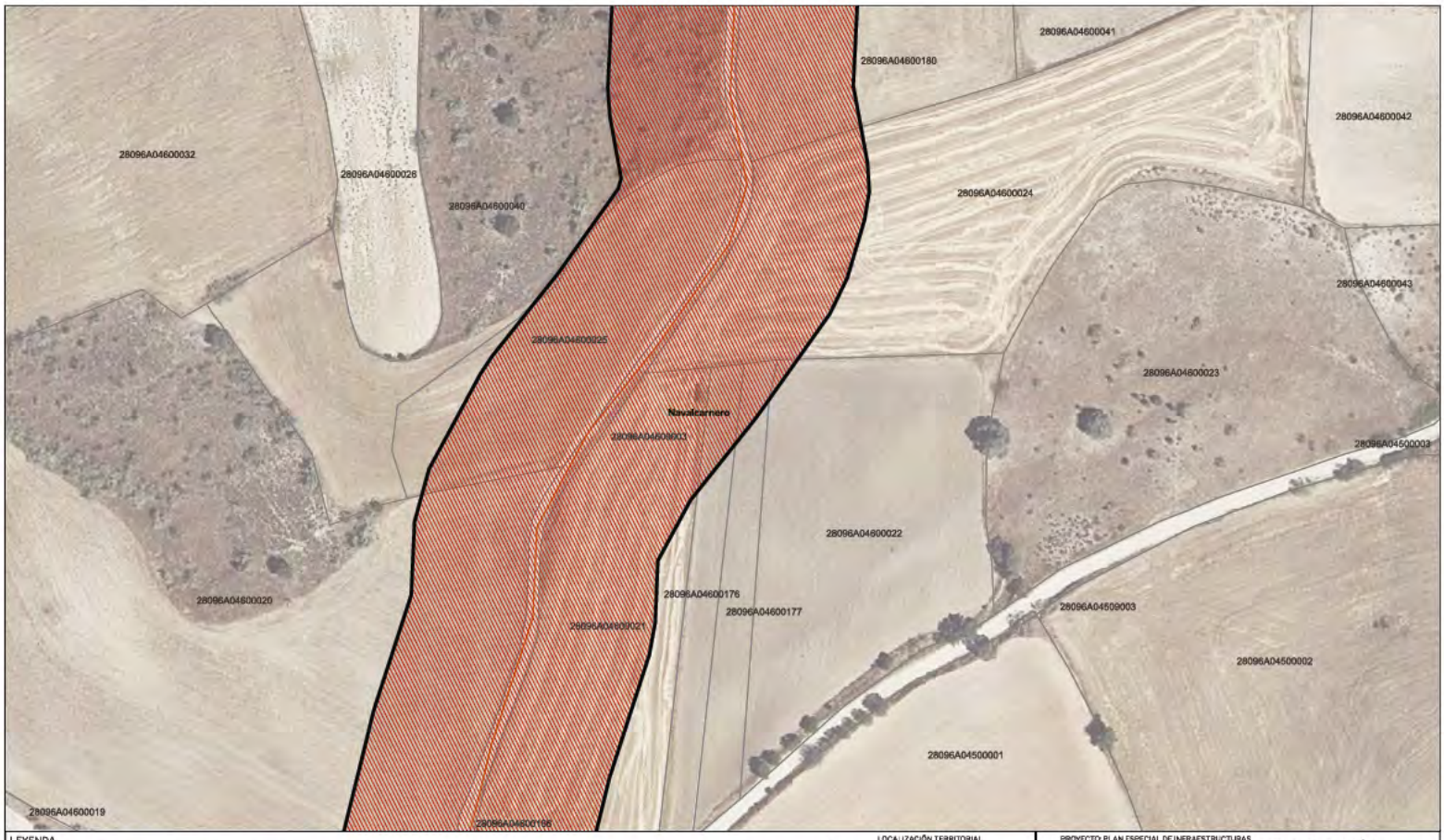

LEYENDA

Delimitaciones territoriales

Parcelario Municipal con Referencia Catastral

Nueva Infraestructura Eléctrica

Líneas Subterráneas

Zona de afeccion

Calificación

Ámbito del Plan Especial

Red Supramunicipal de Infraestructuras Eléctricas

LOCALIZACIÓN TERRITORIAL

Comunidad de Madrid

Castilla - La Mancha

Nota: la información utilizada en los planos procede de fuentes oficiales, y se encuentra georeferenciada en el sistema de coordenadas ETRS 89 - 30N

PROYECTO: PLAN ESPECIAL DE INFRAESTRUCTURAS

INFRAESTRUCTURAS DE EVACUACIÓN "NUDO VILLAVICIOSA"

TÍTULO DEL PLANO: Calificación

0.1. 36 DE 90 HOJAS

ESCALA: 1:1000 en A3

PROYECTO: 2106

ESCALA GRÁFICA: 0 10 20m

FECHA: Nov 2022

EQUIPO REDACTOR

SC ARCHITECTS

Natalia Chinchilla
Arq. Col. 12282 COAM
David Rojo
Arq. Col. 2956 COACyLE

PROMOTOR

Solaria

Solaria Promoción Y Desarrollo, S.L.U.

Segundo Mata 1, 2º, 5. 28224 Pozuelo de Alarcón, Madrid Telf. +34 917 144 220 www.spatialconcepts.eu

Este documento es copia original firmado. Se han ocultado datos personales en aplicación de la normativa vigente

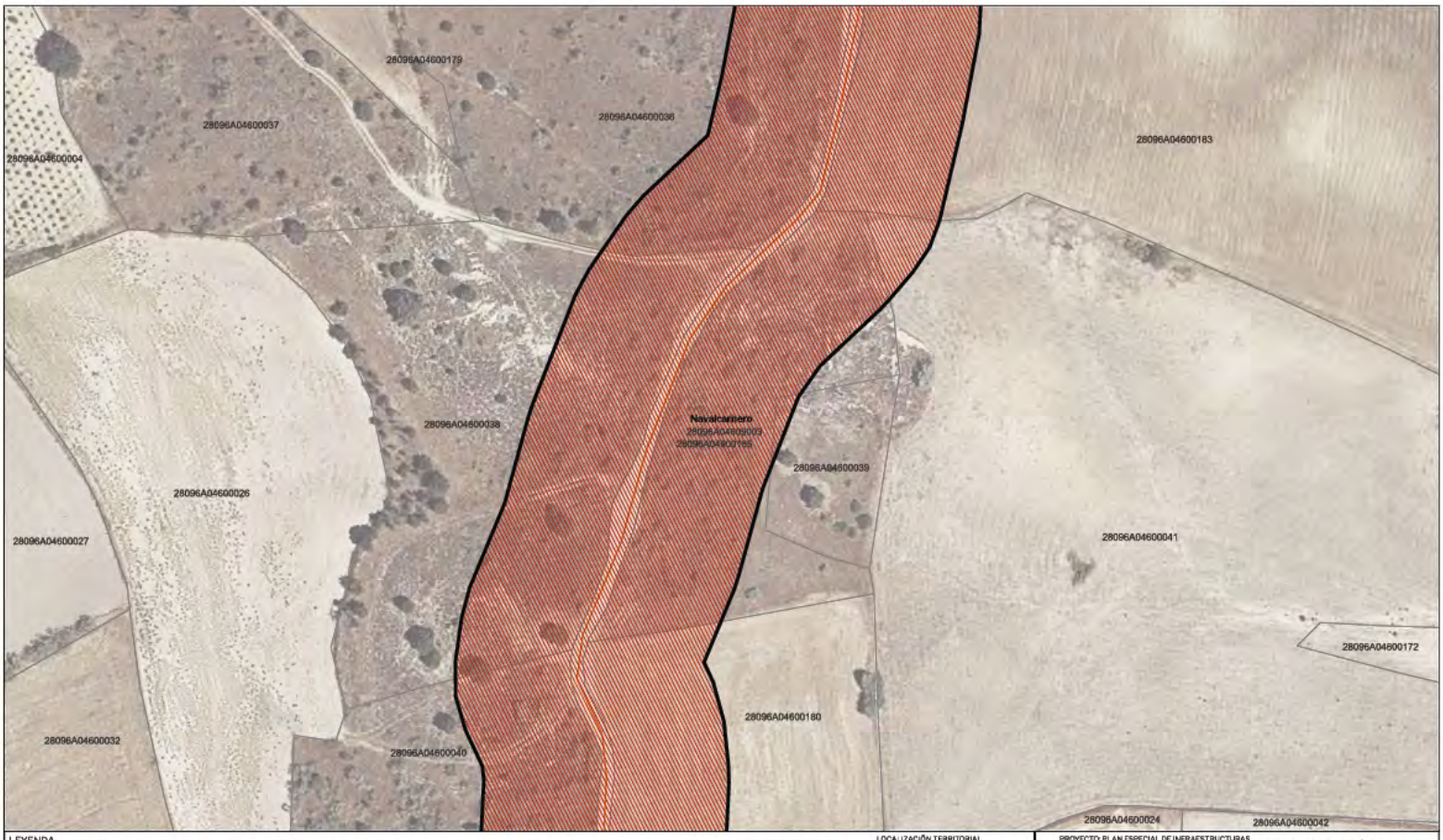

LEYENDA

Delimitaciones territoriales

- Parcelario Municipal con Referencia Catastral

Nueva Infraestructura Eléctrica

- Líneas Subterráneas
- Zona de afeccion

Calificación

- Ámbito del Plan Especial
- Red Supramunicipal de Infraestructuras Eléctricas

LOCALIZACIÓN TERRITORIAL

PROYECTO: PLAN ESPECIAL DE INFRAESTRUCTURAS

INFRAESTRUCTURAS DE EVACUACIÓN "NUDO VILLAVICIOSA"

TÍTULO DEL PLANO: Calificación

0.1. 37 DE 90 HOJAS

ESCALA: 1:1000 en A3 | PROYECTO: 2106 | ESCALA GRÁFICA: 0 10 20m | FECHA: Nov 2022

EQUIPO REDACTOR: SC ARCHITECTS — Natalia Chinchilla, Arq. Col. 12262 COAM; David Rojo, Arq. Col. 2956 COACyLE

PROMOTOR: Solaria — Solaria Promoción Y Desarrollo, S.L.U.

Segundo Mata 1, 2º, 5. 28224 Pozuelo de Alarcón, Madrid Telf. +34 917 144 220 www.spatialconcepts.eu

Nota: la información utilizada en los planos procede de fuentes oficiales, y se encuentra georeferenciada en el sistema de coordenadas ETRS89 - 30N

Este documento es copia original firmado. Se han ocultado datos personales en aplicación de la normativa vigente

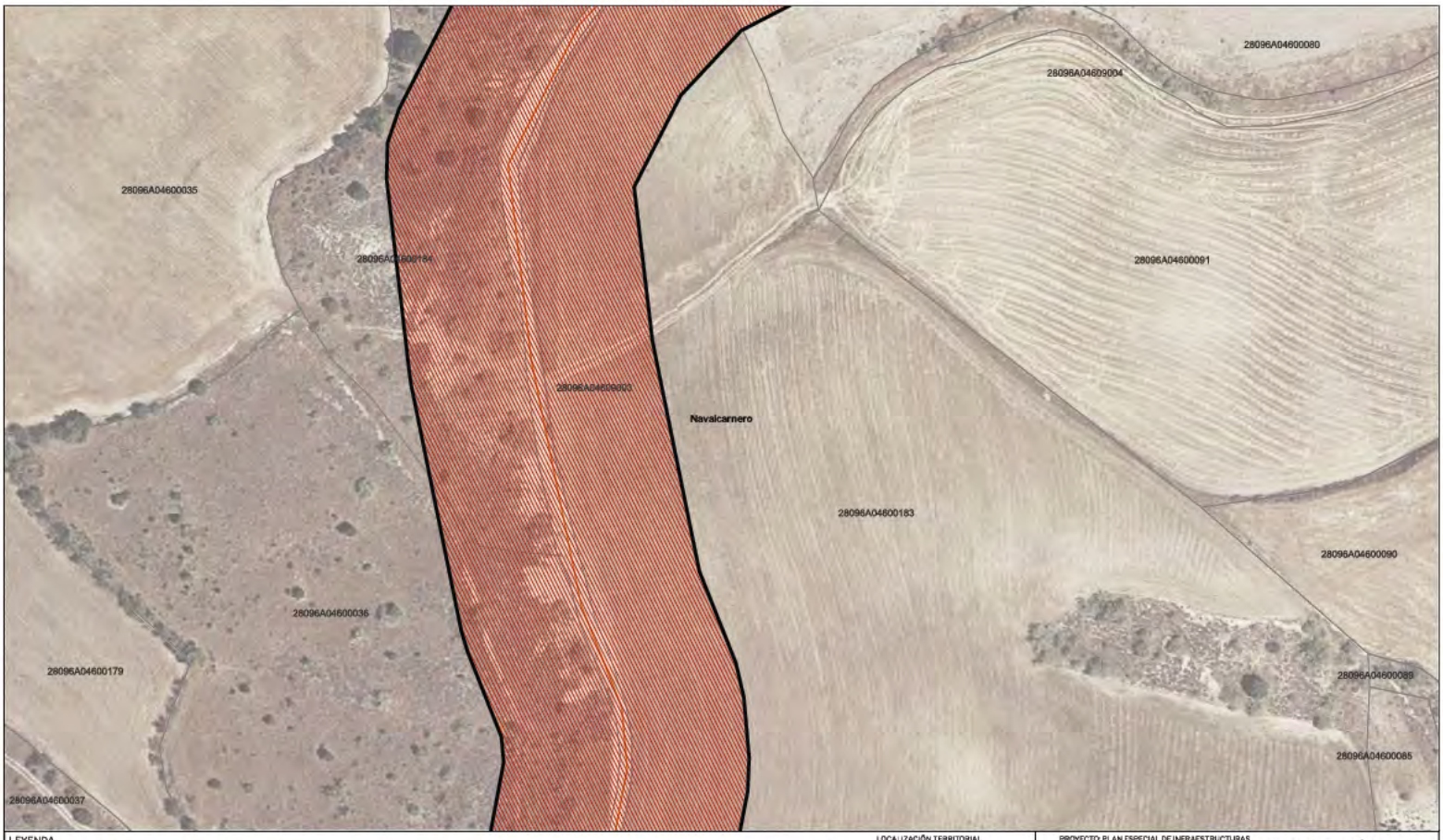

LEYENDA

Delimitaciones territoriales

- Parcelario Municipal con Referencia Catastral

Nueva Infraestructura Eléctrica

- Líneas Subterráneas
- Zona de afeccion

Calificación

- Ámbito del Plan Especial
- Red Supramunicipal de Infraestructuras Eléctricas

Este documento es copia original firmado. Se han ocultado datos personales en aplicación de la normativa vigente

LOCALIZACIÓN TERRITORIAL

Nota: la información utilizada en los planos procede de fuentes oficiales, y se encuentra georeferenciada en el sistema de coordenadas ETRS 89 - 30N

PROYECTO: PLAN ESPECIAL DE INFRAESTRUCTURAS

INFRAESTRUCTURAS DE EVACUACIÓN "NUDO VILLAVICIOSA"

TÍTULO DEL PLANO: Calificación

0.1. 38 DE 90 HOJAS

ESCALA: 1:1.000 en A3 | PROYECTO: 2106 | ESCALA GRÁFICA: 0 10 20m | FECHA: Nov 2022

EQUIPO REDACTOR
SC ARCHITECTS
Natalia Chinchilla
Arq. Col. 12282 COAM
David Rojo
Arq. Col. 2956 COACyLE

PROMOTOR
Solaria
Solaria Promoción Y Desarrollo, S.L.U.

Segundo Mata 1, 2º, 5. 28224 Pozuelo de Alarcón, Madrid Telf. +34 917 144 220 www.spatialconcepts.eu

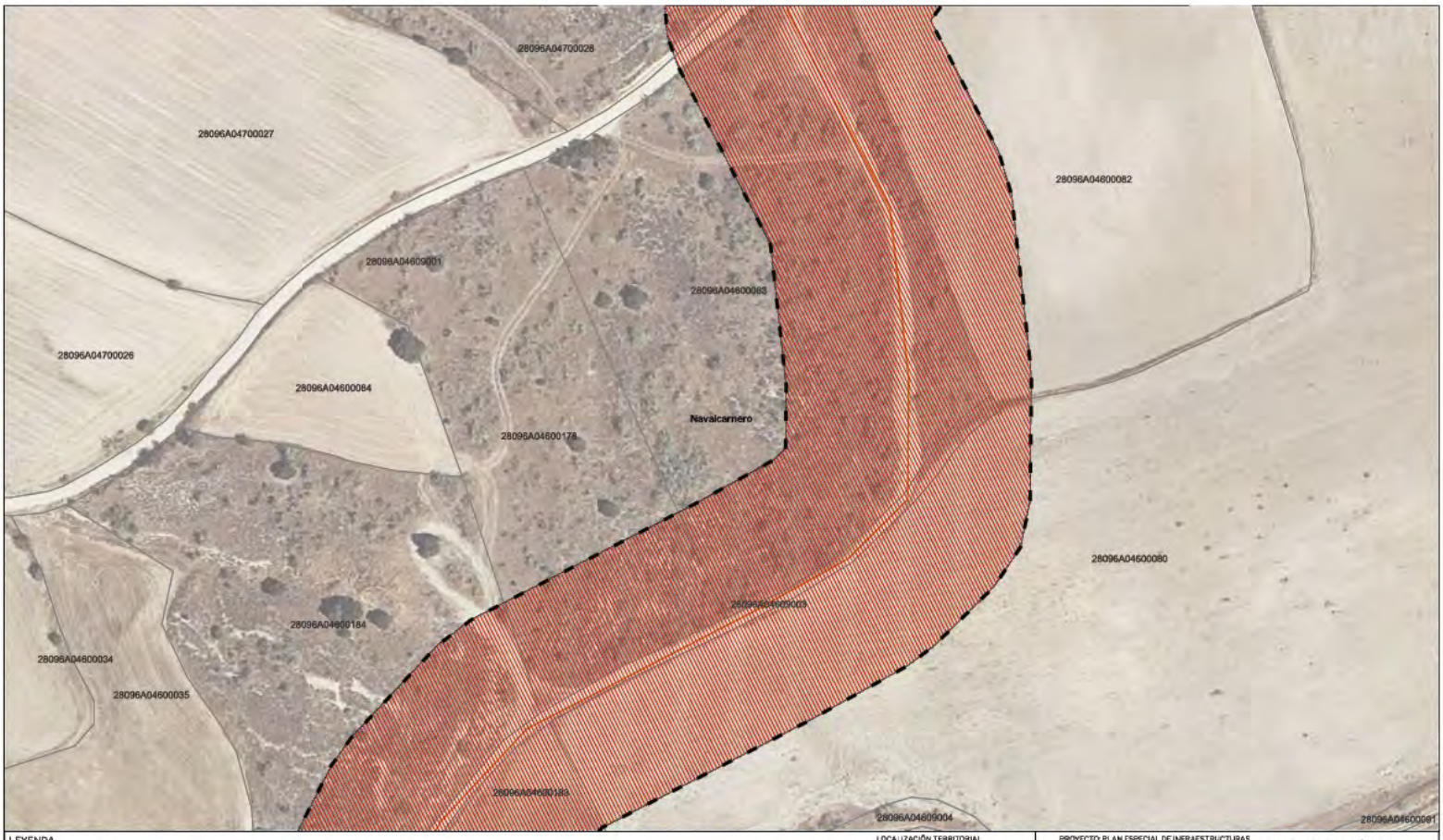

LEYENDA

Delimitaciones territoriales

- Parcelario Municipal con Referencia Catastral

Nueva Infraestructura Eléctrica

- Líneas Subterráneas
- Zona de afeccion

Calificación

- Ámbito del Plan Especial
- Red Supramunicipal de Infraestructuras Eléctricas

Este documento es copia original firmado. Se han ocultado datos personales en aplicación de la normativa vigente

LOCALIZACIÓN TERRITORIAL

PROYECTO: PLAN ESPECIAL DE INFRAESTRUCTURAS

INFRAESTRUCTURAS DE EVACUACIÓN "NUDO VILLAVICIOSA"

TÍTULO DEL PLANO: Calificación

0.1. 39 DE 90 HOJAS

ESCALA: 1:1.000 en A3 | PROYECTO: 2106 | ESCALA GRÁFICA: 0 10 20m | FECHA: Nov 2022

EQUIPO REDACTOR
SC ARCHITECTS
Natalia Chinchilla
Arq. Col. 12262 COAM
David Rojo
Arq. Col. 2956 COACyLE

PROMOTOR
Solaria
Solaria Promoción Y Desarrollo, S.L.U.

Segundo Mata 1, 2º, 5. 28224 Pozuelo de Alarcón, Madrid Telf. +34 917 144 220 www.spatialconcepts.eu

Nota: la información utilizada en los planos procede de fuentes oficiales, y se encuentra georeferenciada en el sistema de coordenadas ETRS89 - 30N

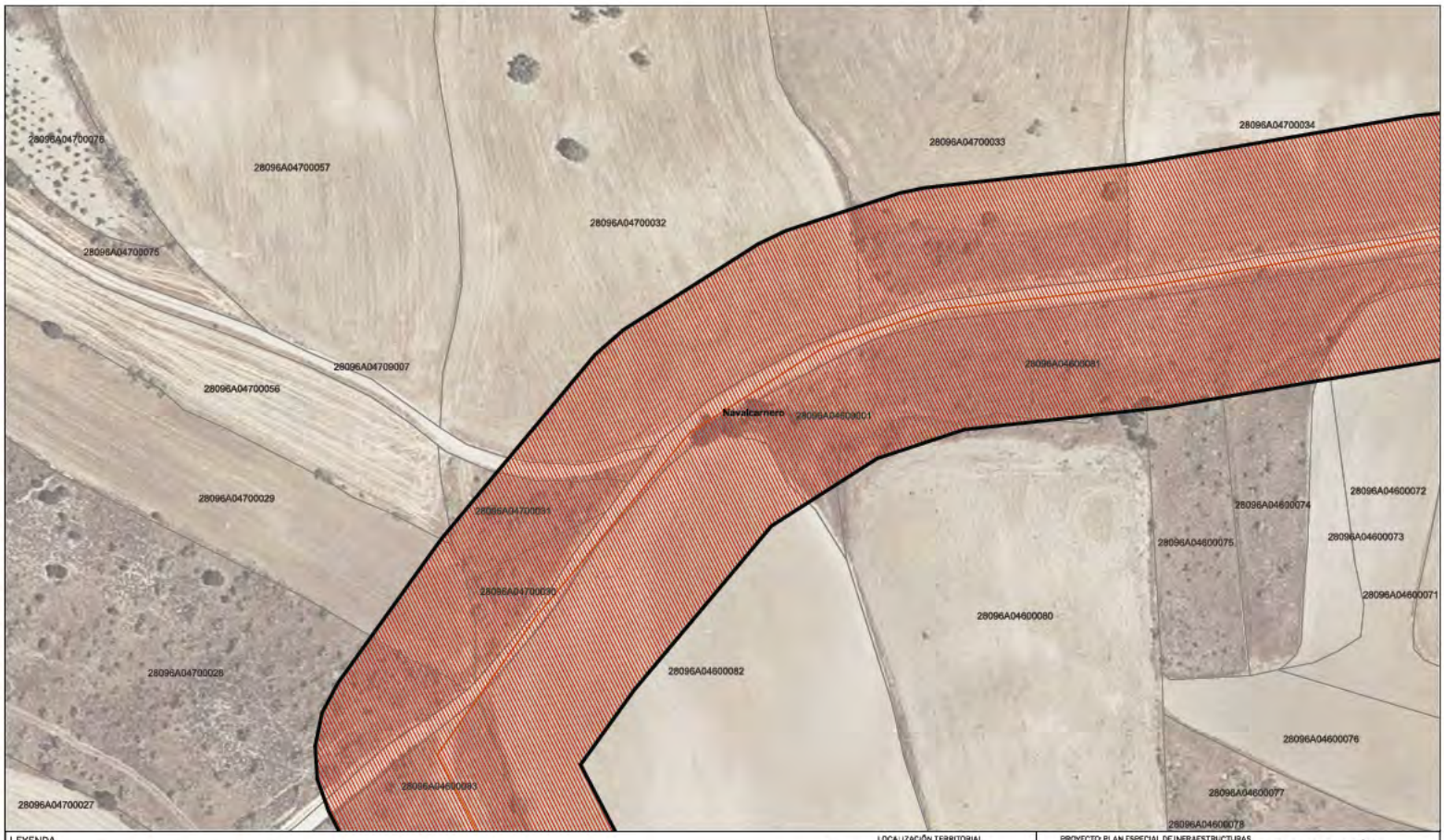

LEYENDA

Delimitaciones territoriales

- Parcelario Municipal con Referencia Catastral

Nueva Infraestructura Eléctrica

- Líneas Subterráneas
- Zona de afeccion

Calificación

- Ámbito del Plan Especial
- Red Supramunicipal de Infraestructuras Eléctricas

Este documento es copia original firmado. Se han ocultado datos personales en aplicación de la normativa vigente

Nota: la información utilizada en los planos procede de fuentes oficiales, y se encuentra georeferenciada en el sistema de coordenadas ETRS 89 - 30N

LOCALIZACIÓN TERRITORIAL

PROYECTO: PLAN ESPECIAL DE INFRAESTRUCTURAS

INFRAESTRUCTURAS DE EVACUACIÓN "NUDO VILLAVICIOSA"

TÍTULO DEL PLANO: Calificación

0.1. 40 DE 90 HOJAS

ESCALA	PROYECTO	ESCALA GRÁFICA	FECHA
1:1000 en A3	2106	0 10 20m	Nov 2022

EQUIPO REDACTOR
SC ARCHITECTS
Natalia Chinchilla
Arq. Col. 12262 COAM
David Rojo
Arq. Col. 2956 COACyLE

PROMOTOR
Solaria
Solaria Promoción Y Desarrollo, S.L.U.

Segundo Mata 1, 2º, 5. 28224 Pozuelo de Alarcón, Madrid Telf. +34 917 144 220 www.spatialconcepts.eu

LEYENDA

Delimitaciones territoriales

- Parcelario Municipal con Referencia Catastral

Nueva Infraestructura Eléctrica

- Líneas Subterráneas
- Zona de afeccion

Calificación

- Ámbito del Plan Especial
- Red Supramunicipal de Infraestructuras Eléctricas

Nota: la información utilizada en los planos procede de fuentes oficiales, y se encuentra georeferenciada en el sistema de coordenadas ETRS 89 - 30N

LOCALIZACIÓN TERRITORIAL

Este documento es copia original firmado. Se han ocultado datos personales en aplicación de la normativa vigente

PROYECTO: PLAN ESPECIAL DE INFRAESTRUCTURAS

INFRAESTRUCTURAS DE EVACUACIÓN "NUDO VILLAVICIOSA"

TÍTULO DEL PLANO: Calificación

0.1. 41 DE 90 HOJAS

ESCALA: 1:1000 en A3 | PROYECTO: 2106 | ESCALA GRÁFICA: 0 10 20m | FECHA: Nov 2022

EQUIPO REDACTOR
SC ARCHITECTS
Natalia Chinchilla
Arq. Col. 12262 COAM
David Rojo
Arq. Col. 2956 COACyLE

PROMOTOR
Solaria
Solaria Promoción Y Desarrollo, S.L.U.

Segundo Mata 1, 2º, 5. 28224 Pozuelo de Alarcón, Madrid Telf. +34 917 144 220 www.spatialconcepts.eu

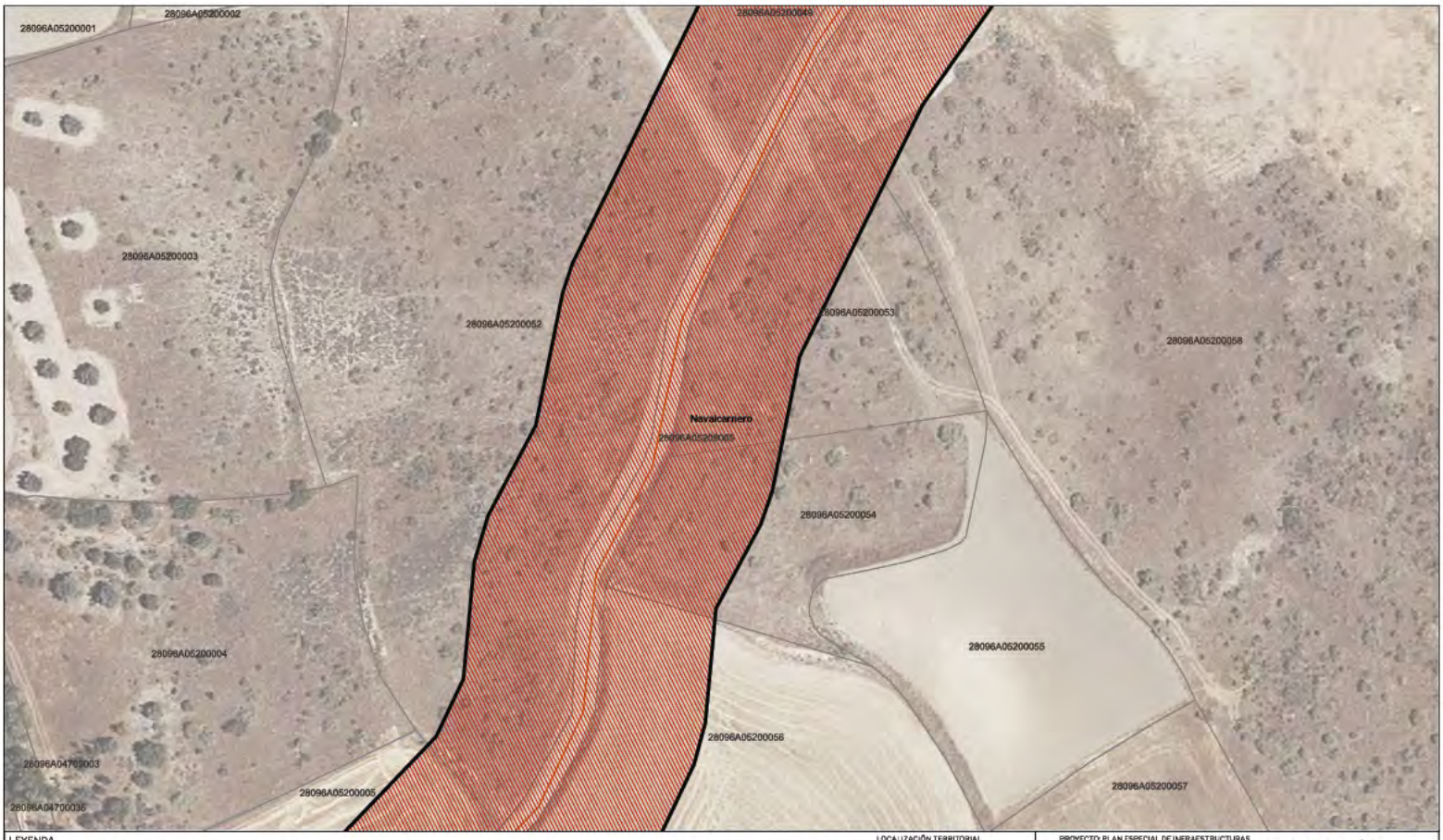

LEYENDA

Delimitaciones territoriales

- Parcelario Municipal con Referencia Catastral

Nueva Infraestructura Eléctrica

- Líneas Subterráneas
- Zona de afeccion

Calificación

- Ámbito del Plan Especial
- Red Supramunicipal de Infraestructuras Eléctricas

Este documento es copia original firmado. Se han ocultado datos personales en aplicación de la normativa vigente

Nota: la información utilizada en los planos procede de fuentes oficiales, y se encuentra georeferenciada en el sistema de coordenadas ETRS 89 - 30N

LOCALIZACIÓN TERRITORIAL

PROYECTO: PLAN ESPECIAL DE INFRAESTRUCTURAS

INFRAESTRUCTURAS DE EVACUACIÓN "NUDO VILLAVICIOSA"

TÍTULO DEL PLANO: Calificación

0.1. 42 DE 90 HOJAS

ESCALA	PROYECTO	ESCALA GRÁFICA	FECHA
1:1.000 en A3	2106	0 10 20m	Nov 2022

EQUIPO REDACTOR
SC ARCHITECTS
Natalia Chinchilla
Arq. Col. 12262 COAM
David Rojo
Arq. Col. 2956 COACyLE

PROMOTOR
Solaria
Solaria Promoción Y Desarrollo, S.L.U.

Segundo Mata 1, 2º, 5. 28224 Pozuelo de Alarcón, Madrid Telf. +34 917 144 220 www.spatialconcepts.eu



LEYENDA

Delimitaciones territoriales

- Parcelario Municipal con Referencia Catastral

Nueva Infraestructura Eléctrica

- Líneas Subterráneas
- Zona de afección

Calificación

- Ámbito del Plan Especial
- Red Supramunicipal de Infraestructuras Eléctricas

Este documento es copia original firmado. Se han ocultado datos personales en aplicación de la normativa vigente

Nota: la información utilizada en los planos procede de fuentes oficiales, y se encuentra georeferenciada en el sistema de coordenadas ETRS89 - 30N

LOCALIZACIÓN TERRITORIAL

PROYECTO: PLAN ESPECIAL DE INFRAESTRUCTURAS

INFRAESTRUCTURAS DE EVACUACIÓN "NUDO VILLAVICIOSA"

TÍTULO DEL PLANO: Calificación

0.1. 43 DE 90 HOJAS

ESCALA	PROYECTO	ESCALA GRÁFICA	FECHA
1:1000 en A3	2106	0 10 20m	Nov 2022

EQUIPO REDACTOR

SC ARCHITECTS
Natalia Chinchilla
Arq. Col. 12262 COAM
David Rojo
Arq. Col. 2956 COACyLE

PROMOTOR

Solaria
Solaria Promoción Y Desarrollo, S.L.U.

Segundo Mata 1, 2º, 5. 28224 Pozuelo de Alarcón, Madrid Telf. +34 917 144 220 www.spatialconcepts.eu

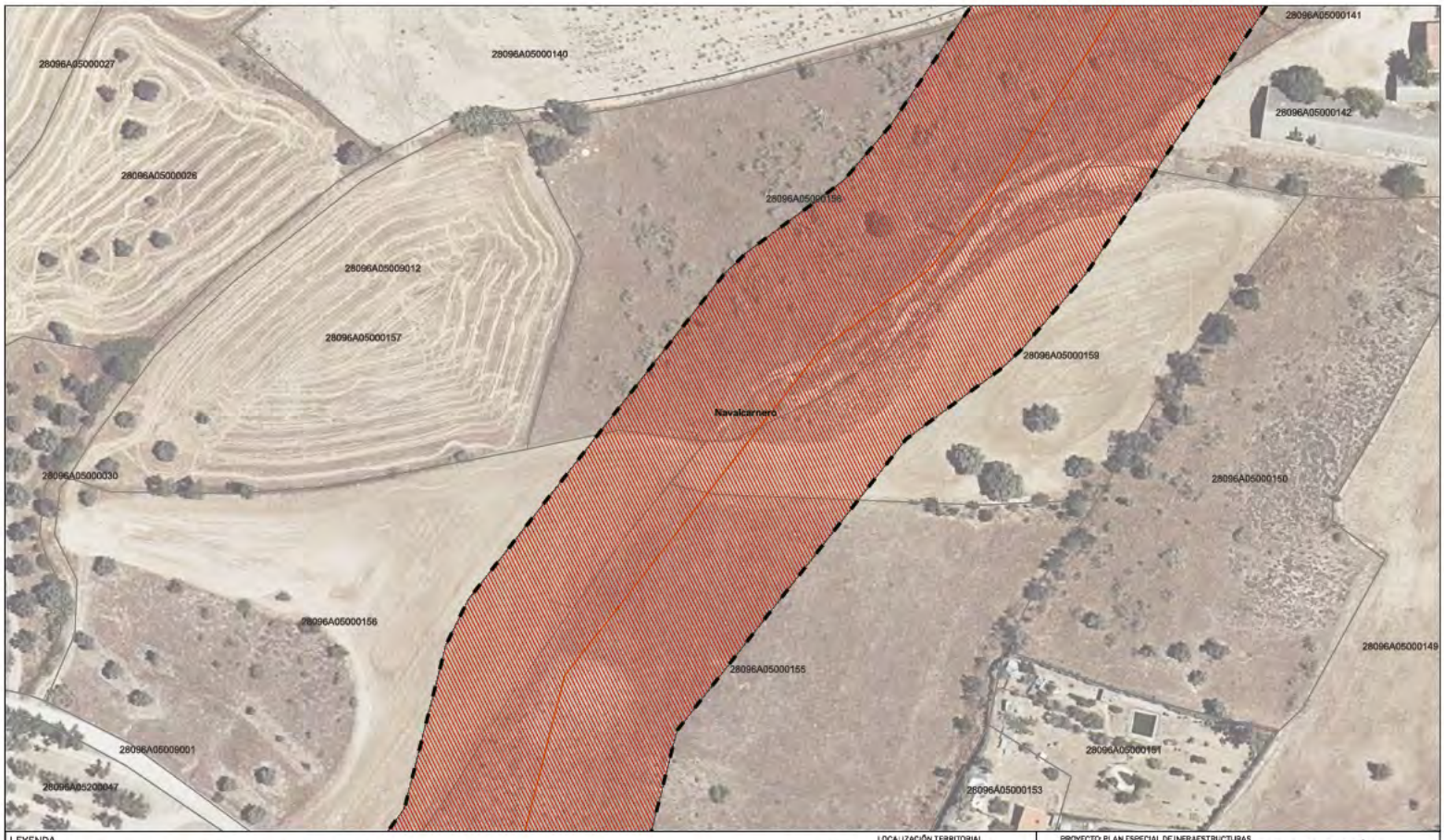

LEYENDA

Delimitaciones territoriales

- Parcelario Municipal con Referencia Catastral

Nueva Infraestructura Eléctrica

- Líneas Subterráneas
- Zona de afeccion

Calificación

- Ámbito del Plan Especial
- Red Supramunicipal de Infraestructuras Eléctricas

Este documento es copia original firmado. Se han ocultado datos personales en aplicación de la normativa vigente

LOCALIZACIÓN TERRITORIAL

PROYECTO: PLAN ESPECIAL DE INFRAESTRUCTURAS

INFRAESTRUCTURAS DE EVACUACIÓN "NUDO VILLAVICIOSA"

TÍTULO DEL PLANO: Calificación

0.1. 44 DE 90 HOJAS

ESCALA: 1:1000 en A3 | PROYECTO: 2106 | ESCALA GRÁFICA: 0 10 20m | FECHA: Nov 2022

EQUIPO REDACTOR
SC ARCHITECTS
Natalia Chinchilla
Arq. Col. 12262 COAM
David Rojo
Arq. Col. 2956 COACyLE

PROMOTOR
Solaria
Solaria Promoción Y Desarrollo, S.L.U.

Segundo Mata 1, 2º, 5. 28224 Pozuelo de Alarcón, Madrid Telf. +34 917 144 220 www.spatialconcepts.eu

Nota: la información utilizada en los planos procede de fuentes oficiales, y se encuentra georeferenciada en el sistema de coordenadas ETRS89 - 30N

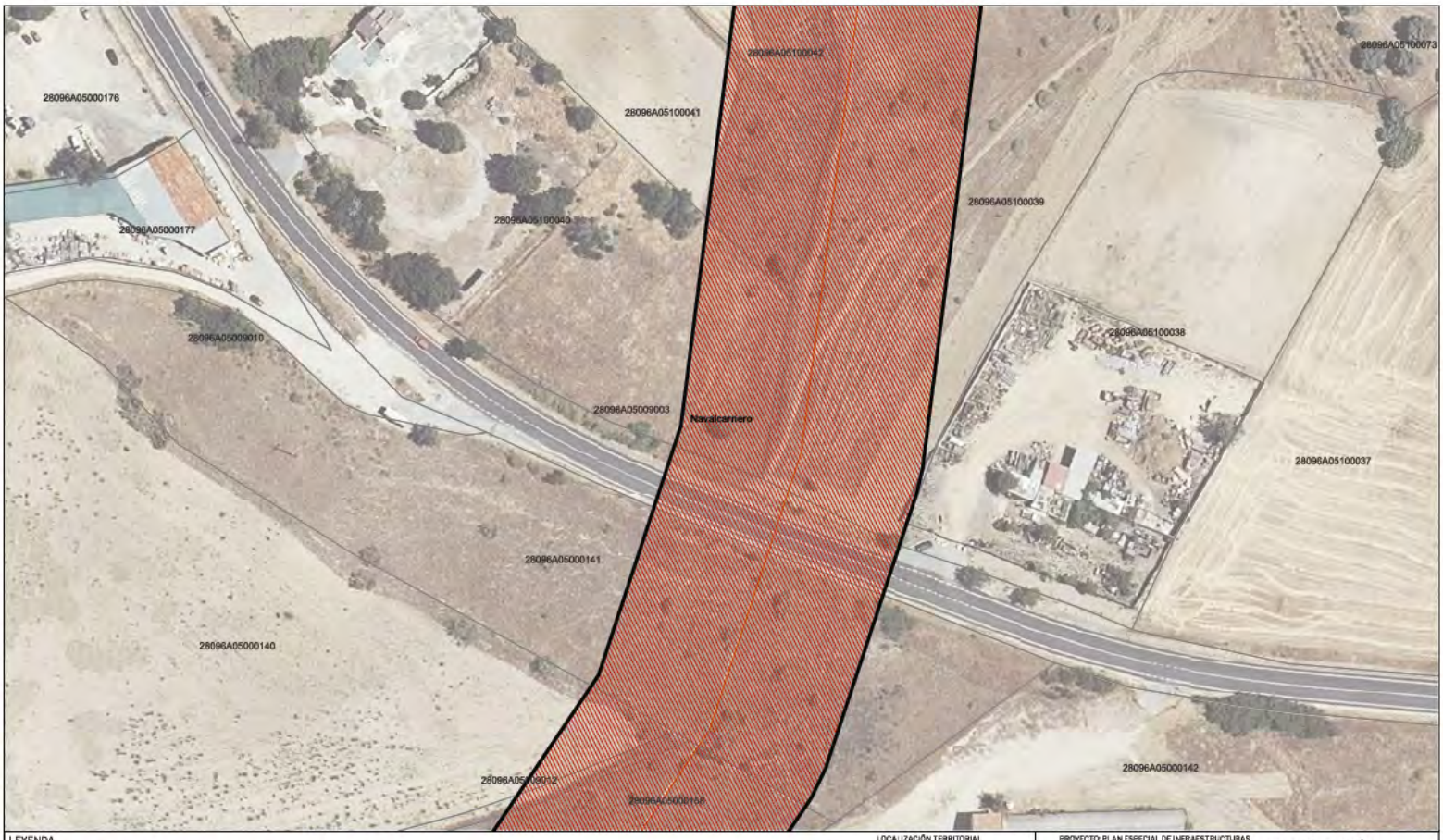

LEYENDA

Delimitaciones territoriales

- Parcelario Municipal con Referencia Catastral

Nueva Infraestructura Eléctrica

- Líneas Subterráneas
- Zona de afeccion

Calificación

- Ámbito del Plan Especial
- Red Supramunicipal de Infraestructuras Eléctricas

Este documento es copia original firmado. Se han ocultado datos personales en aplicación de la normativa vigente

LOCALIZACIÓN TERRITORIAL

PROYECTO: PLAN ESPECIAL DE INFRAESTRUCTURAS

INFRAESTRUCTURAS DE EVACUACIÓN "NUDO VILLAVICIOSA"

TÍTULO DEL PLANO: Calificación

0.1. 45 DE 90 HOJAS

ESCALA: 1:1000 en A3 | PROYECTO: 2106 | ESCALA GRÁFICA: 0 10 20m | FECHA: Nov 2022

EQUIPO REDACTOR
SC ARCHITECTS
Natalia Chinchilla
Arq. Col. 12262 COAM
David Rojo
Arq. Col. 2956 COACyLE

PROMOTOR
Solaria
Solaria Promoción Y Desarrollo, S.L.U.

Segundo Mata 1, 2º, 5. 28224 Pozuelo de Alarcón, Madrid Telf. +34 917 144 220 www.spatialconcepts.eu

Nota: la información utilizada en los planos procede de fuentes oficiales, y se encuentra georeferenciada en el sistema de coordenadas ETRS 89 - 30N

LEYENDA

Delimitaciones territoriales

- Parcelario Municipal con Referencia Catastral

Nueva Infraestructura Eléctrica

- Líneas Subterráneas
- Zona de afeccion

Calificación

- Ámbito del Plan Especial
- Red Supramunicipal de Infraestructuras Eléctricas

LOCALIZACIÓN TERRITORIAL

PROYECTO: PLAN ESPECIAL DE INFRAESTRUCTURAS

INFRAESTRUCTURAS DE EVACUACIÓN "NUDO VILLAVICIOSA"

TÍTULO DEL PLANO: Calificación

0.1. 46 DE 90 HOJAS

ESCALA: 1:1000 en A3 | PROYECTO: 2106 | ESCALA GRÁFICA: 0 10 20m | FECHA: Nov 2022

EQUIPO REDACTOR
SC ARCHITECTS
Natalia Chinchilla
Arq. Col. 12282 COAM
David Rojo
Arq. Col. 2956 COACyLE

PROMOTOR
Solaria
Solaria Promoción Y Desarrollo, S.L.U.

Segundo Mata 1, 2º, 5. 28224 Pozuelo de Alarcón, Madrid Telf. +34 917 144 220 www.spatialconcepts.eu

Nota: la información utilizada en los planos procede de fuentes oficiales, y se encuentra georeferenciada en el sistema de coordenadas ETRS 89 - 30N

Este documento es copia original firmado. Se han ocultado datos personales en aplicación de la normativa vigente



LEYENDA

Delimitaciones territoriales

Parcelario Municipal con Referencia Catastral

Nueva Infraestructura Eléctrica

Líneas Subterráneas

Zona de afeccion

Calificación

Ámbito del Plan Especial

Red Supramunicipal de Infraestructuras Eléctricas

LOCALIZACIÓN TERRITORIAL

Comunidad de Madrid

Castilla - La Mancha

Nota: la información utilizada en los planos procede de fuentes oficiales, y se encuentra georeferenciada en el sistema de coordenadas ETRS 89 - 30N

Este documento es copia original firmado. Se han ocultado datos personales en aplicación de la normativa vigente

PROYECTO: PLAN ESPECIAL DE INFRAESTRUCTURAS

INFRAESTRUCTURAS DE EVACUACIÓN "NUDO VILLAVICIOSA"

TÍTULO DEL PLANO: Calificación

0.1. 47 DE 90 HOJAS

ESCALA: 1:1.000 en A3

PROYECTO: 2106

ESCALA GRÁFICA: 0 10 20m

FECHA: Nov 2022

EQUIPO REDACTOR

SC ARCHITECTS

Natalia Chinchilla
Arq. Col. 12282 COAM
David Rojo
Arq. Col. 2956 COACyLE

PROMOTOR

Solaria Promoción Y Desarrollo, S.L.U.

Solaria

Segundo Mata 1, 2º, 5. 28224 Pozuelo de Alarcón, Madrid Telf. +34 917 144 220 www.spatialconcepts.eu

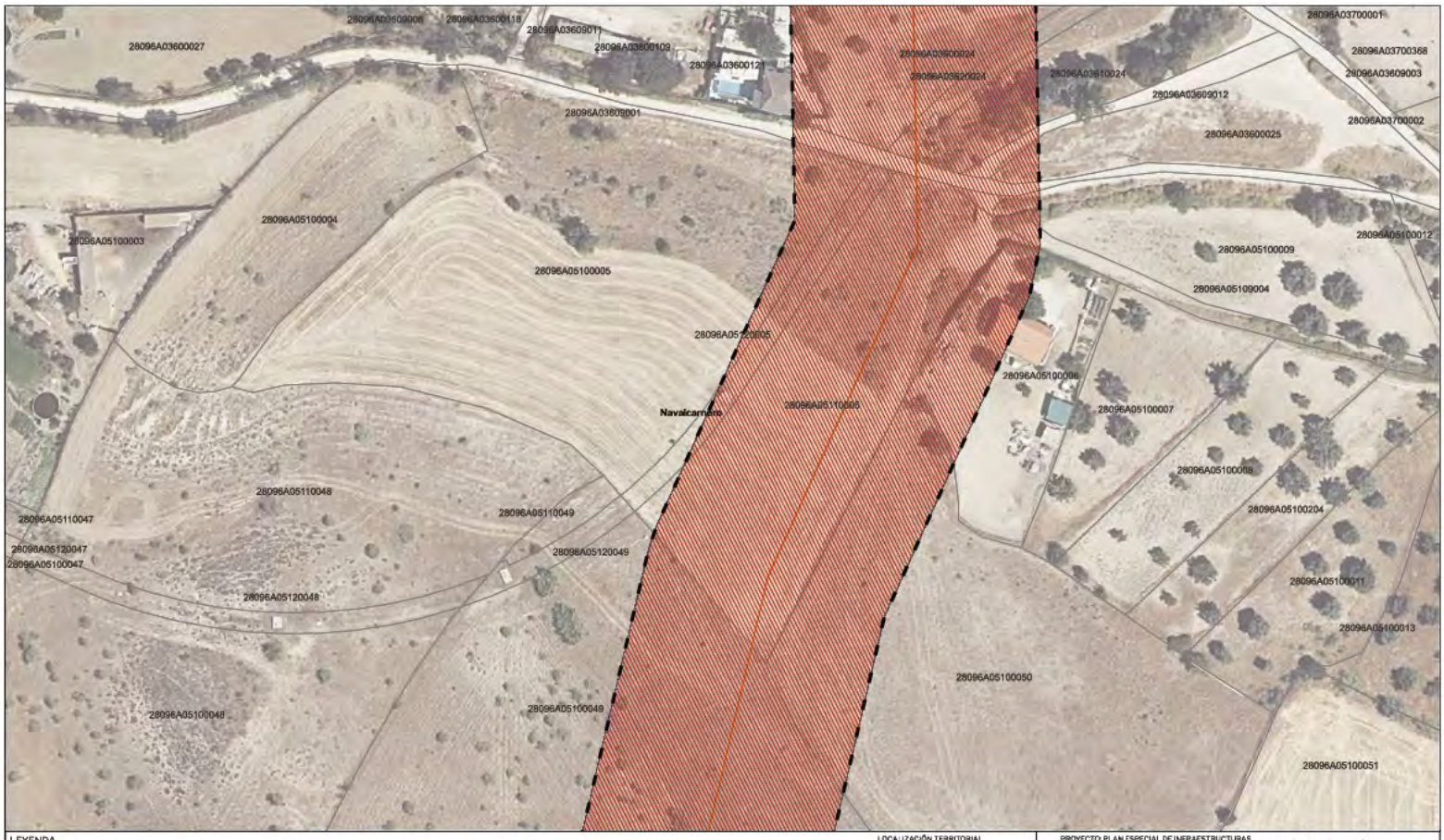

LEYENDA

Delimitaciones territoriales

- Parcelario Municipal con Referencia Catastral

Nueva Infraestructura Eléctrica

- Líneas Subterráneas
- Zona de afección

Calificación

- Ámbito del Plan Especial
- Red Supramunicipal de Infraestructuras Eléctricas

LOCALIZACIÓN TERRITORIAL

PROYECTO: PLAN ESPECIAL DE INFRAESTRUCTURAS

INFRAESTRUCTURAS DE EVACUACIÓN "NUDO VILLAVICIOSA"

TÍTULO DEL PLANO: Calificación

0.1. 48 DE 90 HOJAS

ESCALA: 1:1000 en A3 | PROYECTO: 2106 | ESCALA GRÁFICA: 0 10 20m | FECHA: Nov 2022

EQUIPO REDACTOR: SC ARCHITECTS — Natalia Chinchilla, Arq. Col. 12262 COAM; David Rojo, Arq. Col. 2956 COACyLE

PROMOTOR: Solaria — Solaria Promoción Y Desarrollo, S.L.U.

Segundo Mata 1, 2º, 5. 28224 Pozuelo de Alarcón, Madrid Telf. +34 917 144 220 www.spatialconcepts.eu

Nota: la información utilizada en los planos procede de fuentes oficiales, y se encuentra georeferenciada en el sistema de coordenadas ETRS 89 - 30N

Este documento es copia original firmado. Se han ocultado datos personales en aplicación de la normativa vigente

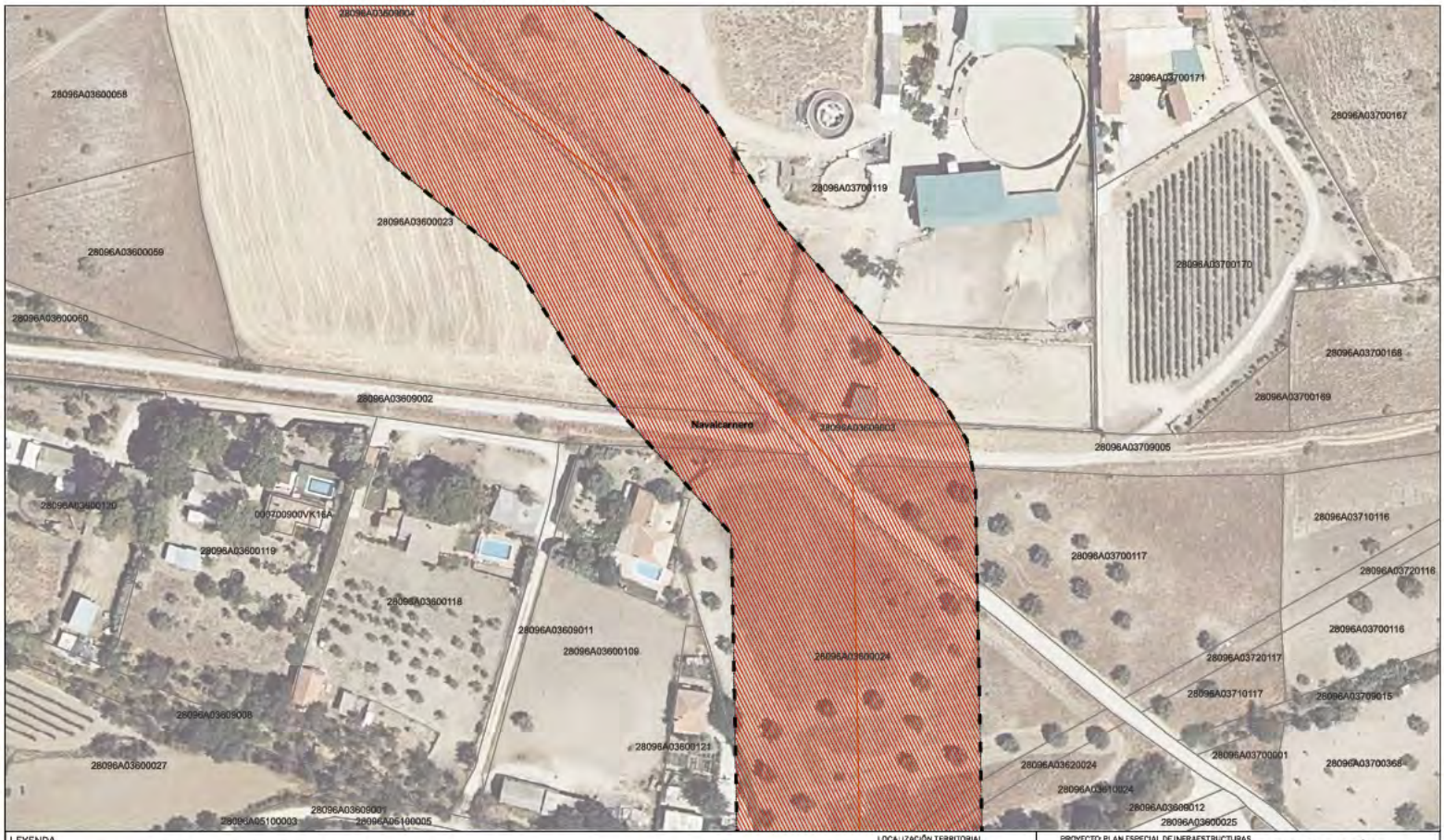

LEYENDA

Delimitaciones territoriales

- Parcelario Municipal con Referencia Catastral

Nueva Infraestructura Eléctrica

- Líneas Subterráneas
- Zona de afeccion

Calificación

- Ámbito del Plan Especial
- Red Supramunicipal de Infraestructuras Eléctricas

LOCALIZACIÓN TERRITORIAL

Comunidad de Madrid

Castilla - La Mancha

PROYECTO: PLAN ESPECIAL DE INFRAESTRUCTURAS

INFRAESTRUCTURAS DE EVACUACIÓN "NUDO VILLAVICIOSA"

TÍTULO DEL PLANO: Calificación

0.1. 49 DE 90 HOJAS

ESCALA: 1:1000 en A3 | PROYECTO: 2106 | ESCALA GRÁFICA: 0 10 20m | FECHA: Nov 2022

EQUIPO REDACTOR: SC ARCHITECTS — Natalia Chinchilla, Arq. Col. 12262 COAM; David Rojo, Arq. Col. 2956 COACyLE

PROMOTOR: Solaria — Solaria Promoción Y Desarrollo, S.L.U.

Segundo Mata 1, 2º, 5. 28224 Pozuelo de Alarcón, Madrid Telf. +34 917 144 220 www.spatialconcepts.eu

Nota: la información utilizada en los planos procede de fuentes oficiales, y se encuentra georeferenciada en el sistema de coordenadas ETRS 89 - 30N

Este documento es copia original firmado. Se han ocultado datos personales en aplicación de la normativa vigente

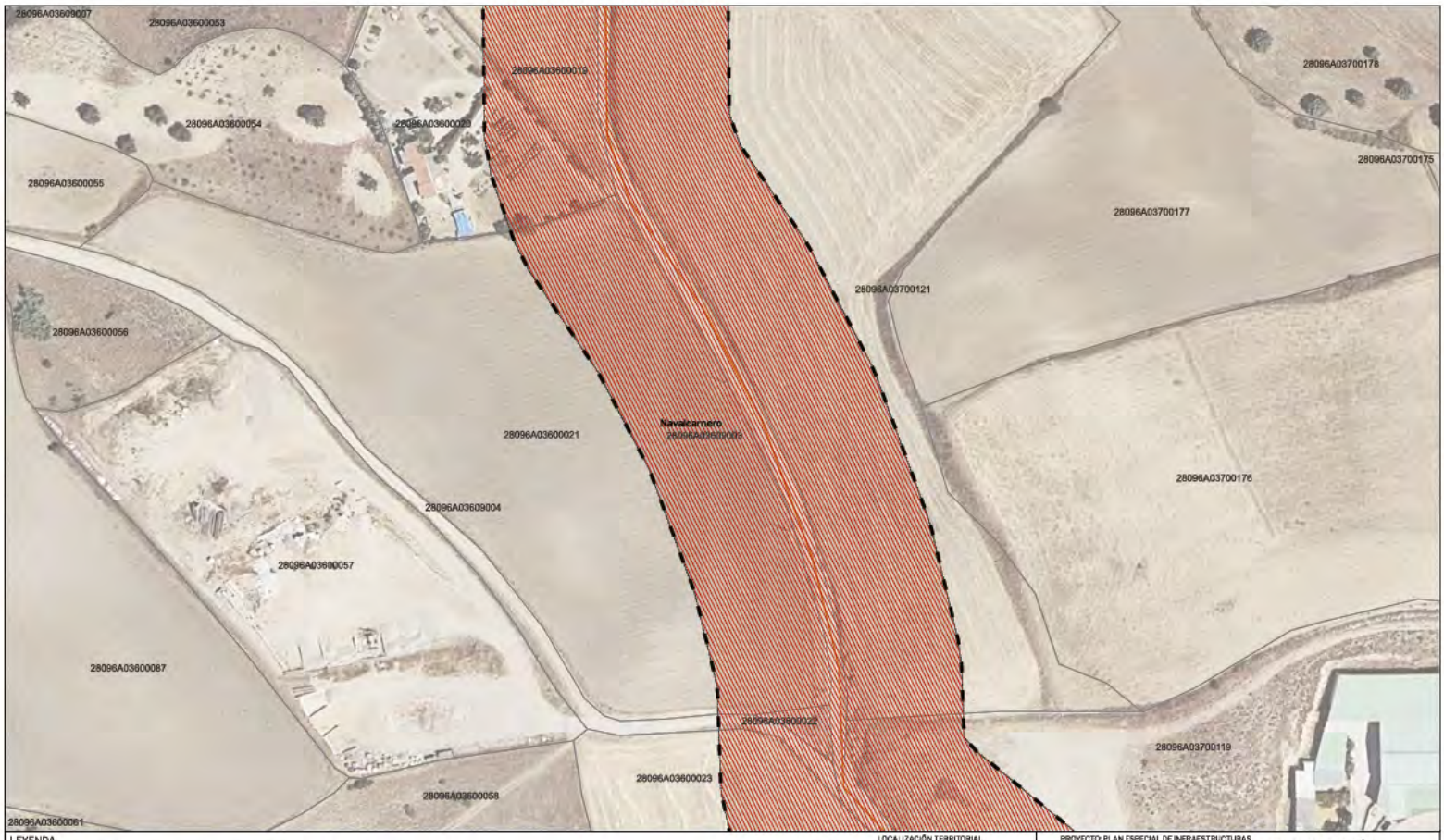

LEYENDA

Delimitaciones territoriales

- Parcelario Municipal con Referencia Catastral

Nueva Infraestructura Eléctrica

- Líneas Subterráneas
- Zona de afeccion

Calificación

- Ámbito del Plan Especial
- Red Supramunicipal de Infraestructuras Eléctricas

Nota: la información utilizada en los planos procede de fuentes oficiales, y se encuentra georeferenciada en el sistema de coordenadas ETRS 89 - 30N

LOCALIZACIÓN TERRITORIAL

PROYECTO: PLAN ESPECIAL DE INFRAESTRUCTURAS

INFRAESTRUCTURAS DE EVACUACIÓN "NUDO VILLAVICIOSA"

TÍTULO DEL PLANO: Calificación

0.1. 50 DE 90 HOJAS

ESCALA: 1:1000 en A3 | PROYECTO: 2106 | ESCALA GRÁFICA: 0 10 20m | FECHA: Nov 2022

EQUIPO REDACTOR
SC ARCHITECTS
Natalia Chinchilla
Arq. Col. 12262 COAM
David Rojo
Arq. Col. 2956 COACyLE

PROMOTOR
Solaria Promoción Y Desarrollo, S.L.U.
Solaria

Segundo Mata 1, 2º, 5. 28224 Pozuelo de Alarcón, Madrid Telf. +34 917 144 220 www.spatialconcepts.eu

Este documento es copia original firmado. Se han ocultado datos personales en aplicación de la normativa vigente

LEYENDA

Delimitaciones territoriales

- Parcelario Municipal con Referencia Catastral

Nueva Infraestructura Eléctrica

- Líneas Subterráneas
- Zona de afeccion

Calificación

- Ámbito del Plan Especial
- Red Supramunicipal de Infraestructuras Eléctricas

LOCALIZACIÓN TERRITORIAL

PROYECTO: PLAN ESPECIAL DE INFRAESTRUCTURAS

INFRAESTRUCTURAS DE EVACUACIÓN "NUDO VILLAVICIOSA"

TÍTULO DEL PLANO: Calificación

0.1. 51 DE 90 HOJAS

ESCALA: 1:1000 en A3 | PROYECTO: 2106 | ESCALA GRÁFICA: 0 10 20m | FECHA: Nov 2022

EQUIPO REDACTOR: SC ARCHITECTS — Natalia Chinchilla, Arq. Col. 12262 COAM; David Rojo, Arq. Col. 2956 COACyLE

PROMOTOR: Solaria — Solaria Promoción Y Desarrollo, S.L.U.

Segundo Mata 1, 2º, 5. 28224 Pozuelo de Alarcón, Madrid Telf. +34 917 144 220 www.spatialconcepts.eu

Nota: la información utilizada en los planos procede de fuentes oficiales, y se encuentra georeferenciada en el sistema de coordenadas ETRS 89 - 30N

Este documento es copia original firmado. Se han ocultado datos personales en aplicación de la normativa vigente

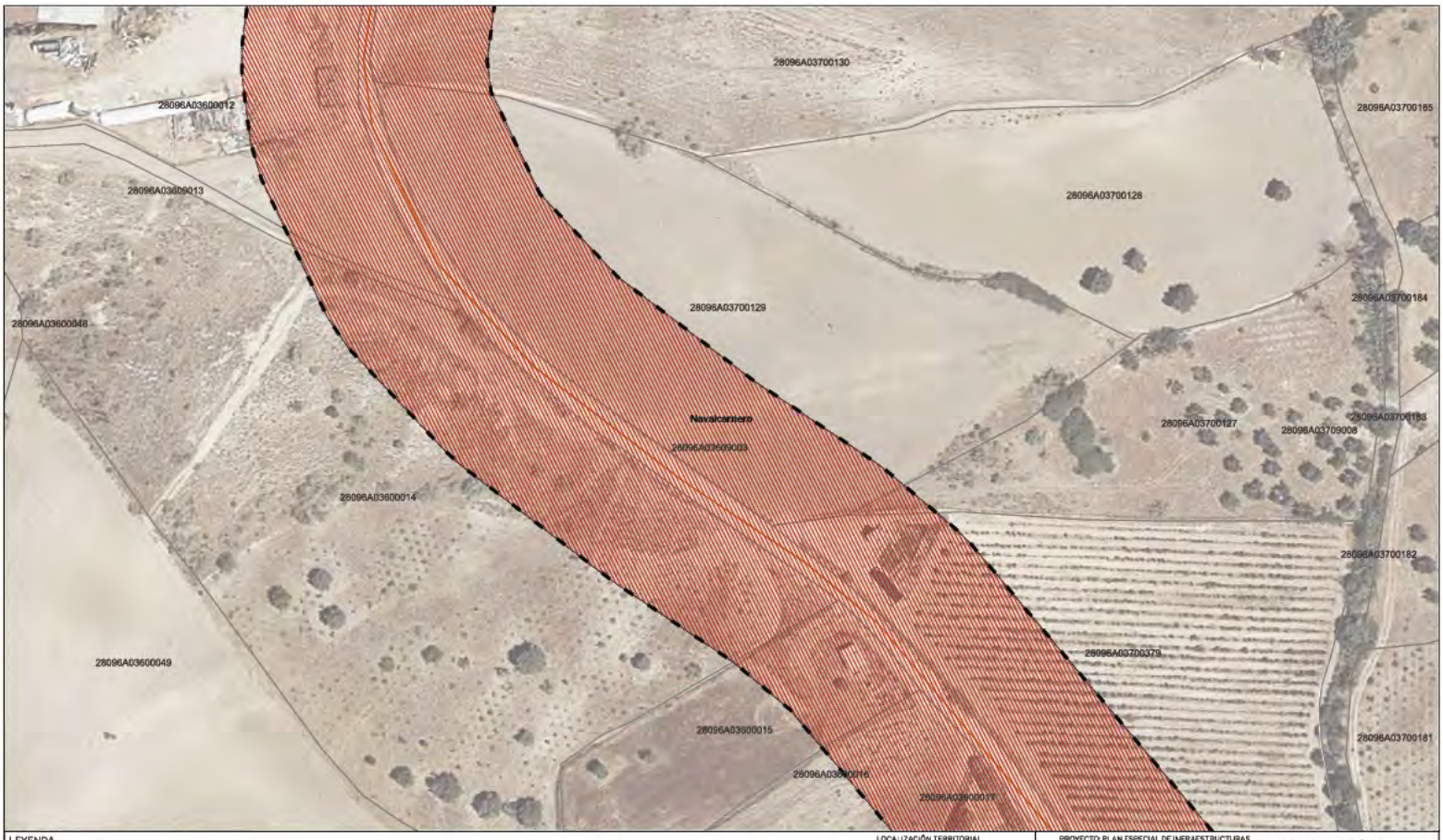

LEYENDA

Delimitaciones territoriales

- Parcelario Municipal con Referencia Catastral

Nueva Infraestructura Eléctrica

- Líneas Subterráneas
- Zona de afeccion

Calificación

- Ámbito del Plan Especial
- Red Supramunicipal de Infraestructuras Eléctricas

LOCALIZACIÓN TERRITORIAL

PROYECTO: PLAN ESPECIAL DE INFRAESTRUCTURAS

INFRAESTRUCTURAS DE EVACUACIÓN "NUDO VILLAVICIOSA"

TÍTULO DEL PLANO: Calificación

0.1. 52 DE 90 HOJAS

ESCALA: 1:1000 en A3 | PROYECTO: 2106 | ESCALA GRÁFICA: 0 10 20m | FECHA: Nov 2022

EQUIPO REDACTOR
SC ARCHITECTS
Natalia Chinchilla
Arq. Col. 12262 COAM
David Rojo
Arq. Col. 2956 COACyLE

PROMOTOR
Solaria
Solaria Promoción Y Desarrollo, S.L.U.

Segundo Mata 1, 2º, 5. 28224 Pozuelo de Alarcón, Madrid Telf. +34 917 144 220 www.spatialconcepts.eu

Nota: la información utilizada en los planos procede de fuentes oficiales, y se encuentra georeferenciada en el sistema de coordenadas ETRS 89 - 30N

Este documento es copia original firmado. Se han ocultado datos personales en aplicación de la normativa vigente

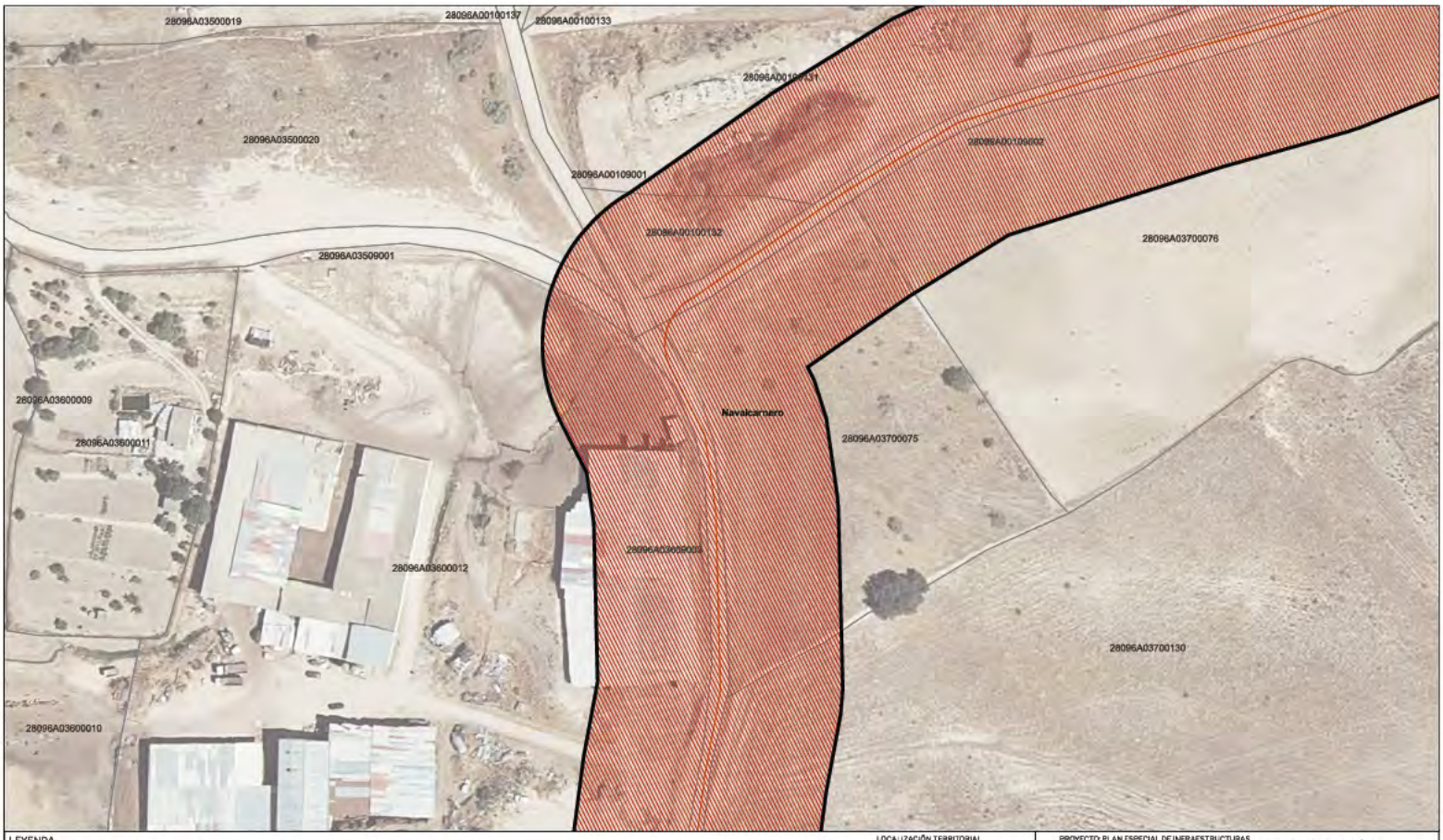

LEYENDA

Delimitaciones territoriales

- Parcelario Municipal con Referencia Catastral

Nueva Infraestructura Eléctrica

- Líneas Subterráneas
- Zona de afeccion

Calificación

- Ámbito del Plan Especial
- Red Supramunicipal de Infraestructuras Eléctricas

LOCALIZACIÓN TERRITORIAL

PROYECTO: PLAN ESPECIAL DE INFRAESTRUCTURAS

INFRAESTRUCTURAS DE EVACUACIÓN "NUDO VILLAVICIOSA"

TÍTULO DEL PLANO: Calificación

0.1. 53 DE 90 HOJAS

ESCALA: 1:1.000 en A3 | PROYECTO: 2106 | ESCALA GRÁFICA: 0 10 20m | FECHA: Nov 2022

EQUIPO REDACTOR: SC ARCHITECTS — Natalia Chinchilla, Arq. Col. 12262 COAM; David Rojo, Arq. Col. 2956 COACyLE

PROMOTOR: Solaria — Solaria Promoción Y Desarrollo, S.L.U.

Segundo Mata 1, 2º, 5. 28224 Pozuelo de Alarcón, Madrid Telf. +34 917 144 220 www.spatialconcepts.eu

Nota: la información utilizada en los planos procede de fuentes oficiales, y se encuentra georreferenciada en el sistema de coordenadas ETRS 89 - 30N

Este documento es copia original firmado. Se han ocultado datos personales en aplicación de la normativa vigente

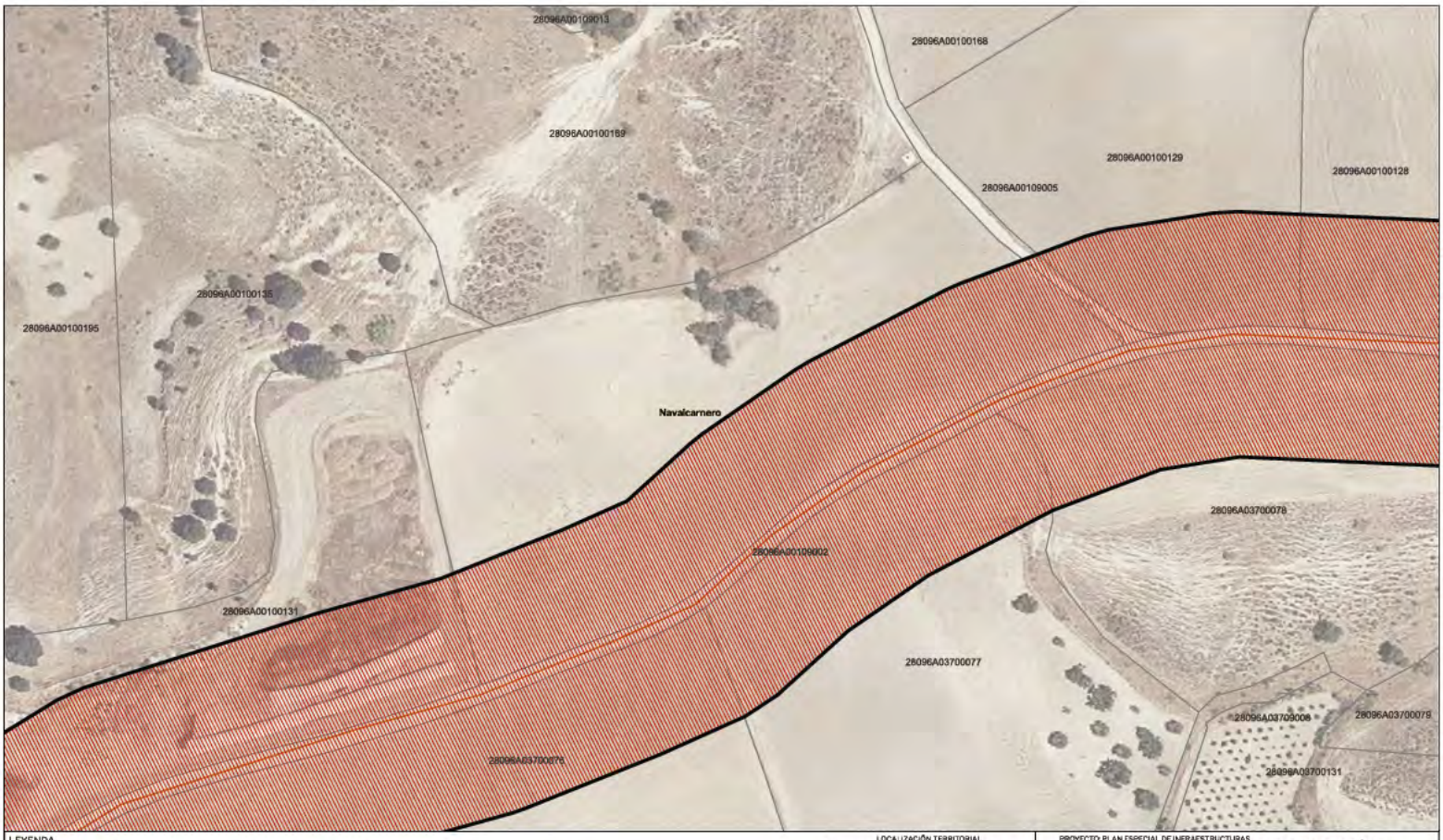

LEYENDA

Delimitaciones territoriales

- Parcelario Municipal con Referencia Catastral

Nueva Infraestructura Eléctrica

- Línea Subterránea
- Zona de afección

Calificación

- Ámbito del Plan Especial
- Red Supramunicipal de Infraestructuras Eléctricas

Este documento es copia original firmado. Se han ocultado datos personales en aplicación de la normativa vigente

LOCALIZACIÓN TERRITORIAL

Nota: la información utilizada en los planos procede de fuentes oficiales, y se encuentra georeferenciada en el sistema de coordenadas ETRS 89 - 30N

PROYECTO: PLAN ESPECIAL DE INFRAESTRUCTURAS

INFRAESTRUCTURAS DE EVACUACIÓN "NUDO VILLAVICIOSA"

TÍTULO DEL PLANO: Calificación

0.1. 54 DE 90 HOJAS

ESCALA	PROYECTO	ESCALA GRÁFICA	FECHA
1:1.000 en A3	2106	0 10 20m	Nov 2022

EQUIPO REDACTOR
SC ARCHITECTS
Natalia Chinchilla
Arq. Col. 12262 COAM
David Rojo
Arq. Col. 2956 COACyLE

PROMOTOR
Solaria
Solaria Promoción Y Desarrollo, S.L.U.

Segundo Mata 1, 2º, 5. 28224 Pozuelo de Alarcón, Madrid Telf. +34 917 144 220 www.spatialconcepts.eu

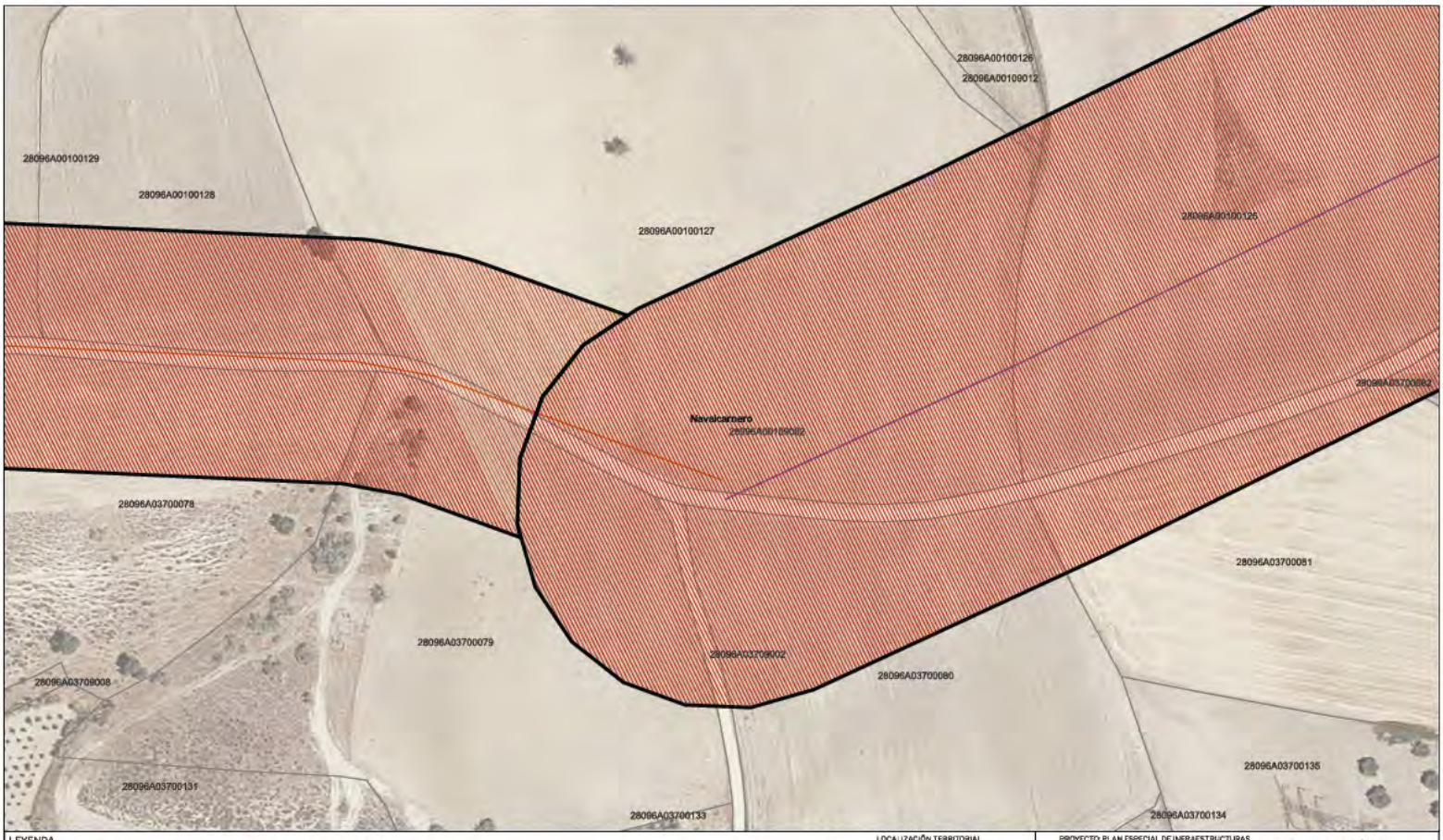

LEYENDA

Delimitaciones territoriales

- Parcelario Municipal con Referencia Catastral

Nueva Infraestructura Eléctrica

- Línea Subterránea
- Línea aérea
- Zona de afección

Calificación

- Ámbito del Plan Especial
- Red Supramunicipal de Infraestructuras Eléctricas

Este documento es copia original firmado. Se han ocultado datos personales en aplicación de la normativa vigente

LOCALIZACIÓN TERRITORIAL

PROYECTO: PLAN ESPECIAL DE INFRAESTRUCTURAS

INFRAESTRUCTURAS DE EVACUACIÓN "NUDO VILLAVICIOSA"

TÍTULO DEL PLANO: Calificación

0.1. 55 DE 90 HOJAS

ESCALA: 1:1000 en A3 | PROYECTO: 2106 | ESCALA GRÁFICA: 0 10 20m | FECHA: Nov 2022

EQUIPO REDACTOR
SC ARCHITECTS
Natalia Chinchilla
Arq. Col. 12262 COAM
David Rojo
Arq. Col. 2956 COACyLE

PROMOTOR
Solaria
Solaria Promoción Y Desarrollo, S.L.U.

Segundo Mata 1, 2º, 5. 28224 Pozuelo de Alarcón, Madrid Telf. +34 917 144 220 www.spatialconcepts.eu

Nota: la información utilizada en los planos procede de fuentes oficiales, y se encuentra georeferenciada en el sistema de coordenadas ETRS 89 - 30N

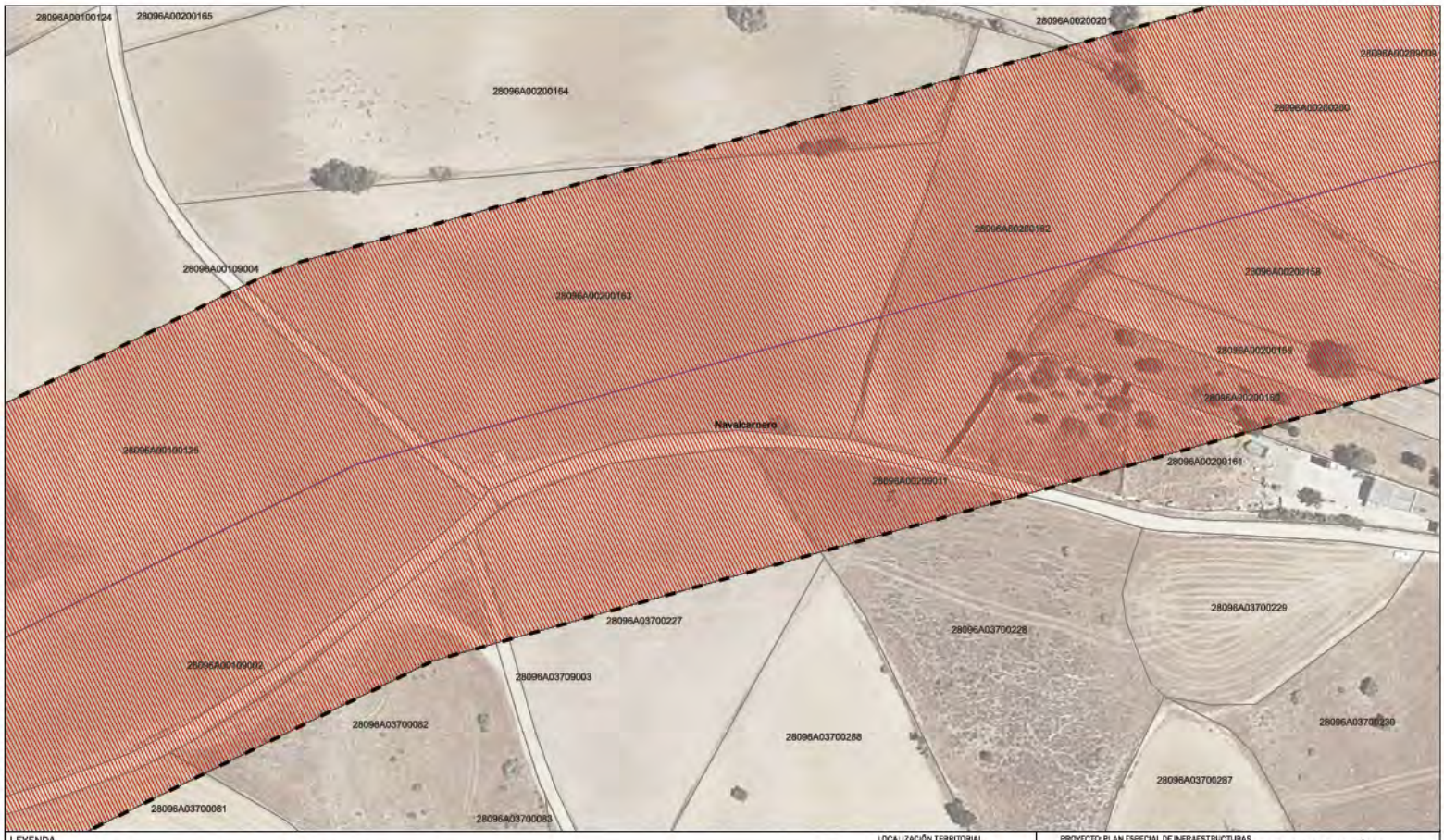

LEYENDA

Delimitaciones territoriales

- Parcelario Municipal con Referencia Catastral

Nueva Infraestructura Eléctrica

- Líneas aérea
- Zona de afeccion

Calificación

- Ámbito del Plan Especial
- Red Supramunicipal de Infraestructuras Eléctricas

Este documento es copia original firmado. Se han ocultado datos personales en aplicación de la normativa vigente

Nota: la información utilizada en los planos procede de fuentes oficiales, y se encuentra georeferenciada en el sistema de coordenadas ETRS 89 - 30N

LOCALIZACIÓN TERRITORIAL

PROYECTO: PLAN ESPECIAL DE INFRAESTRUCTURAS

INFRAESTRUCTURAS DE EVACUACIÓN "NUDO VILLAVICIOSA"

TÍTULO DEL PLANO: Calificación

0.1. 56 DE 90 HOJAS

ESCALA	PROYECTO	ESCALA GRÁFICA	FECHA
1:1000 en A3	2106	0 10 20m	Nov 2022

EQUIPO REDACTOR
SC ARCHITECTS
Natalia Chinchilla
Arq. Col. 12262 COAM
David Rojo
Arq. Col. 2956 COACyLE

PROMOTOR
Solaria
Solaria Promoción Y Desarrollo, S.L.U.

Segundo Mata 1, 2º, 5. 28224 Pozuelo de Alarcón, Madrid Telf. +34 917 144 220 www.spatialconcepts.eu

LEYENDA

Delimitaciones territoriales

- Parcelario Municipal con Referencia Catastral

Nueva Infraestructura Eléctrica

- Línea aérea
- Zona de afeccion

Calificación

- Ámbito del Plan Especial
- Red Supramunicipal de Infraestructuras Eléctricas

LOCALIZACIÓN TERRITORIAL

Comunidad de Madrid

Castilla - La Mancha

PROYECTO: PLAN ESPECIAL DE INFRAESTRUCTURAS

INFRAESTRUCTURAS DE EVACUACIÓN "NUDO VILLAVICIOSA"

TÍTULO DEL PLANO: Calificación

0.1. 57 DE 90 HOJAS

ESCALA: 1:1000 en A3

PROYECTO: 2106

ESCALA GRÁFICA: 0 10 20m

FECHA: Nov 2022

EQUIPO REDACTOR

SC ARCHITECTS

Natalia Chinchilla
Arq. Col. 12262 COAM
David Rojo
Arq. Col. 2956 COACyLE

PROMOTOR

Solaria

Solaria Promoción Y Desarrollo, S.L.U.

Segundo Mata 1, 2º, 5. 28224 Pozuelo de Alarcón, Madrid Tel: +34 917 144 220 www.spatialconcepts.eu

Nota: la información utilizada en los planos procede de fuentes oficiales, y se encuentra georeferenciada en el sistema de coordenadas ETRS89 - 30N

Este documento es copia original firmado. Se han ocultado datos personales en aplicación de la normativa vigente

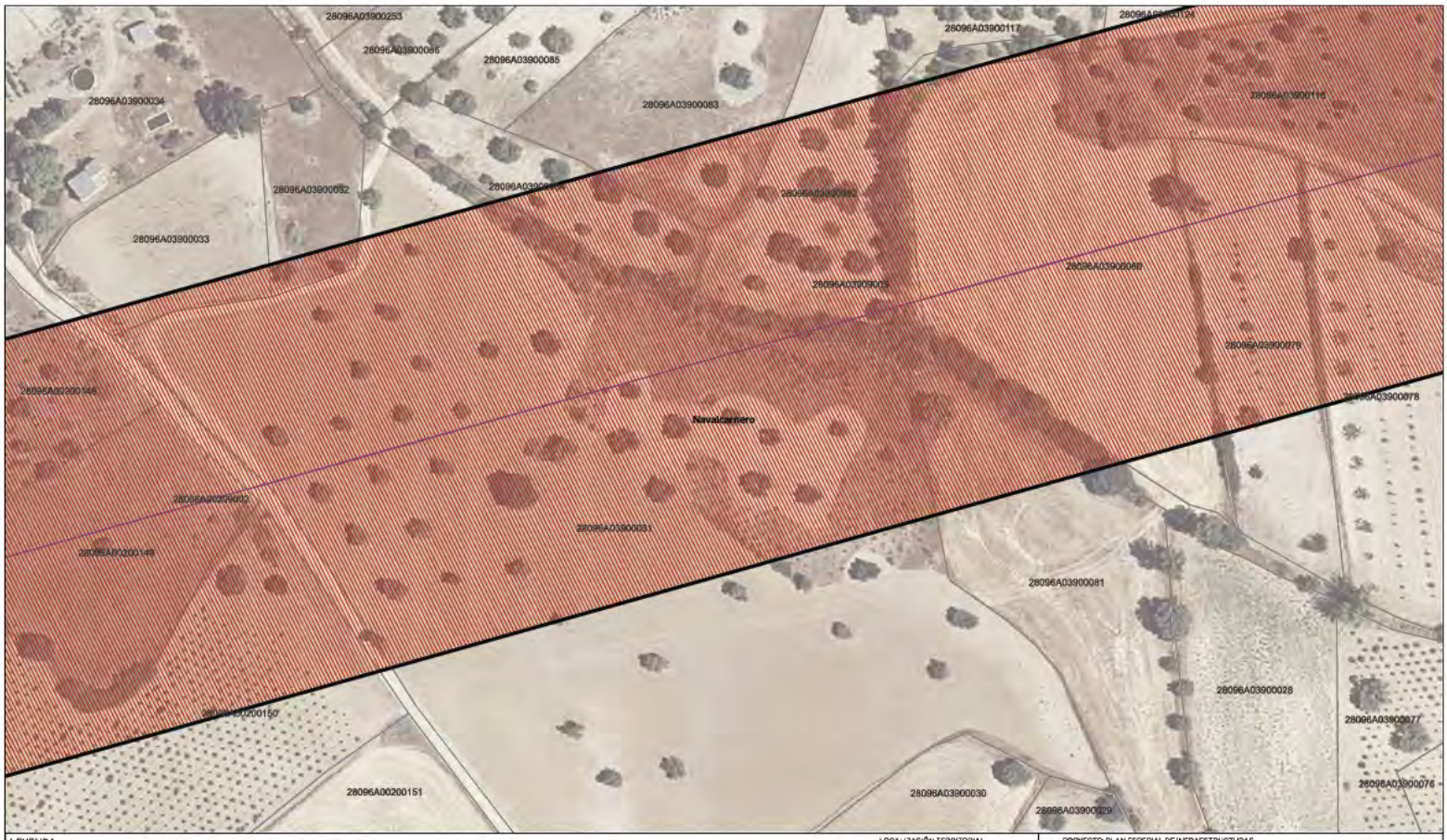

LEYENDA

Delimitaciones territoriales

Parcelario Municipal con Referencia Catastral

Nueva Infraestructura Eléctrica

Línea aérea

Zona de afeccion

Calificación

Ámbito del Plan Especial

Red Supramunicipal de Infraestructuras Eléctricas

LOCALIZACIÓN TERRITORIAL

PROYECTO: PLAN ESPECIAL DE INFRAESTRUCTURAS

INFRAESTRUCTURAS DE EVACUACIÓN "NUDO VILLAVICIOSA"

TÍTULO DEL PLANO: Calificación

0.1. 58 DE 90 HOJAS

ESCALA: 1:1000 en A3 | PROYECTO: 2106 | ESCALA GRÁFICA: 0 10 20m | FECHA: Nov 2022

EQUIPO REDACTOR: SC ARCHITECTS — Natalia Chinchilla, Arq. Col. 12262 COAM; David Rojo, Arq. Col. 2956 COACyLE

PROMOTOR: Solaria — Solaria Promoción Y Desarrollo, S.L.U.

Segundo Mata 1, 2º, 5. 28224 Pozuelo de Alarcón, Madrid Telf. +34 917 144 220 www.spatialconcepts.eu

Nota: la información utilizada en los planos procede de fuentes oficiales, y se encuentra georeferenciada en el sistema de coordenadas ETRS 89 - 30N

Este documento es copia original firmado. Se han ocultado datos personales en aplicación de la normativa vigente

LEYENDA

Delimitaciones territoriales

- Parcelario Municipal con Referencia Catastral

Nueva Infraestructura Eléctrica

- Línea aérea
- Zona de afeccion

Calificación

- Ámbito del Plan Especial
- Red Supramunicipal de Infraestructuras Eléctricas

LOCALIZACIÓN TERRITORIAL

PROYECTO: PLAN ESPECIAL DE INFRAESTRUCTURAS

INFRAESTRUCTURAS DE EVACUACIÓN "NUDO VILLAVICIOSA"

TÍTULO DEL PLANO: Calificación

0.1. 59 DE 90 HOJAS

ESCALA: 1:1000 en A3 | PROYECTO: 2106 | ESCALA GRÁFICA: 0 10 20m | FECHA: Nov 2022

EQUIPO REDACTOR: SC ARCHITECTS — Natalia Chinchilla, Arq. Col. 12262 COAM; David Rojo, Arq. Col. 2956 COACyLE

PROMOTOR: Solaria — Solaria Promoción Y Desarrollo, S.L.U.

Segundo Mata 1, 2º, 5. 28224 Pozuelo de Alarcón, Madrid Telf. +34 917 144 220 www.spatialconcepts.eu

Nota: la información utilizada en los planos procede de fuentes oficiales, y se encuentra georeferenciada en el sistema de coordenadas ETRS 89 - 30N

Este documento es copia original firmado. Se han ocultado datos personales en aplicación de la normativa vigente

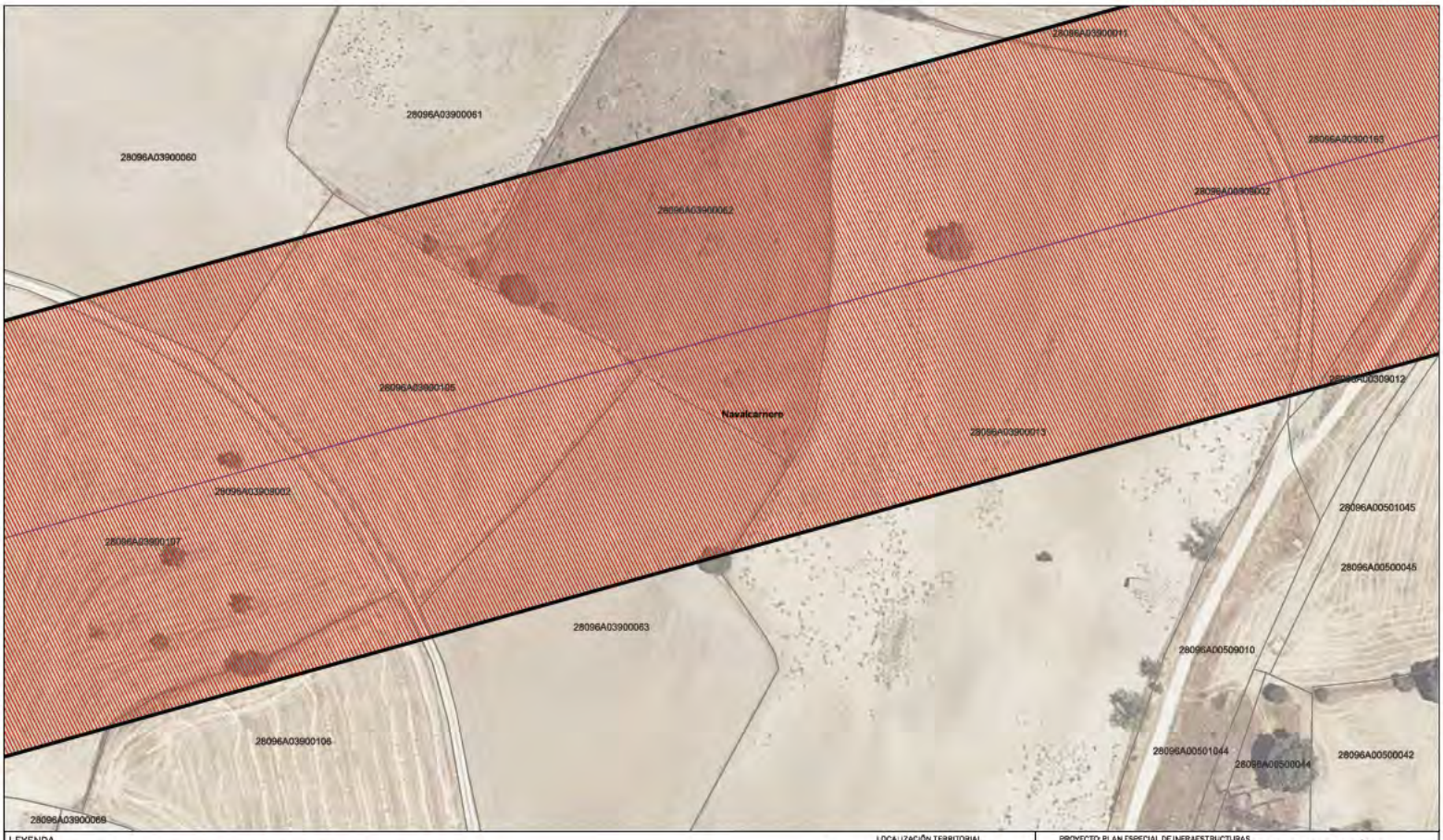

LEYENDA

Delimitaciones territoriales

- Parcelario Municipal con Referencia Catastral

Nueva Infraestructura Eléctrica

- Línea aérea
- Zona de afeccion

Calificación

- Ámbito del Plan Especial
- Red Supramunicipal de Infraestructuras Eléctricas

LOCALIZACIÓN TERRITORIAL

PROYECTO: PLAN ESPECIAL DE INFRAESTRUCTURAS

INFRAESTRUCTURAS DE EVACUACIÓN "NUDO VILLAVICIOSA"

TÍTULO DEL PLANO: Calificación

0.1. 60 DE 90 HOJAS

ESCALA: 1:1000 en A3 | PROYECTO: 2106 | ESCALA GRÁFICA: 0 10 20m | FECHA: Nov 2022

EQUIPO REDACTOR: SC ARCHITECTS — Natalia Chinchilla, Arq. Col. 12262 COAM; David Rojo, Arq. Col. 2956 COACyLE

PROMOTOR: Solaria — Solaria Promoción Y Desarrollo, S.L.U.

Segundo Mata 1, 2º, 5. 28224 Pozuelo de Alarcón, Madrid Telf. +34 917 144 220 www.spatialconcepts.eu

Nota: la información utilizada en los planos procede de fuentes oficiales, y se encuentra georeferenciada en el sistema de coordenadas ETRS 89 - 30N

Este documento es copia original firmado. Se han ocultado datos personales en aplicación de la normativa vigente

LEYENDA

Delimitaciones territoriales

- Parcelario Municipal con Referencia Catastral

Nueva Infraestructura Eléctrica

- Línea aérea
- Zona de afección

Calificación

- Ámbito del Plan Especial
- Red Supramunicipal de Infraestructuras Eléctricas

LOCALIZACIÓN TERRITORIAL

PROYECTO: PLAN ESPECIAL DE INFRAESTRUCTURAS

INFRAESTRUCTURAS DE EVACUACIÓN "NUDO VILLAVICIOSA"

TÍTULO DEL PLANO: Calificación

0.1. 61 DE 90 HOJAS

ESCALA: 1:1000 en A3 | PROYECTO: 2106 | ESCALA GRÁFICA: 0 10 20m | FECHA: Nov 2022

EQUIPO REDACTOR: SC ARCHITECTS — Natalia Chinchilla, Arq. Col. 12262 COAM; David Rojo, Arq. Col. 2956 COACyLE

PROMOTOR: Solaria — Solaria Promoción Y Desarrollo, S.L.U.

Segundo Mata 1, 2º, 5. 28224 Pozuelo de Alarcón, Madrid Telf. +34 917 144 220 www.spatialconcepts.eu

Nota: la información utilizada en los planos procede de fuentes oficiales, y se encuentra georeferenciada en el sistema de coordenadas ETRS89 - 30N

Este documento es copia original firmado. Se han ocultado datos personales en aplicación de la normativa vigente

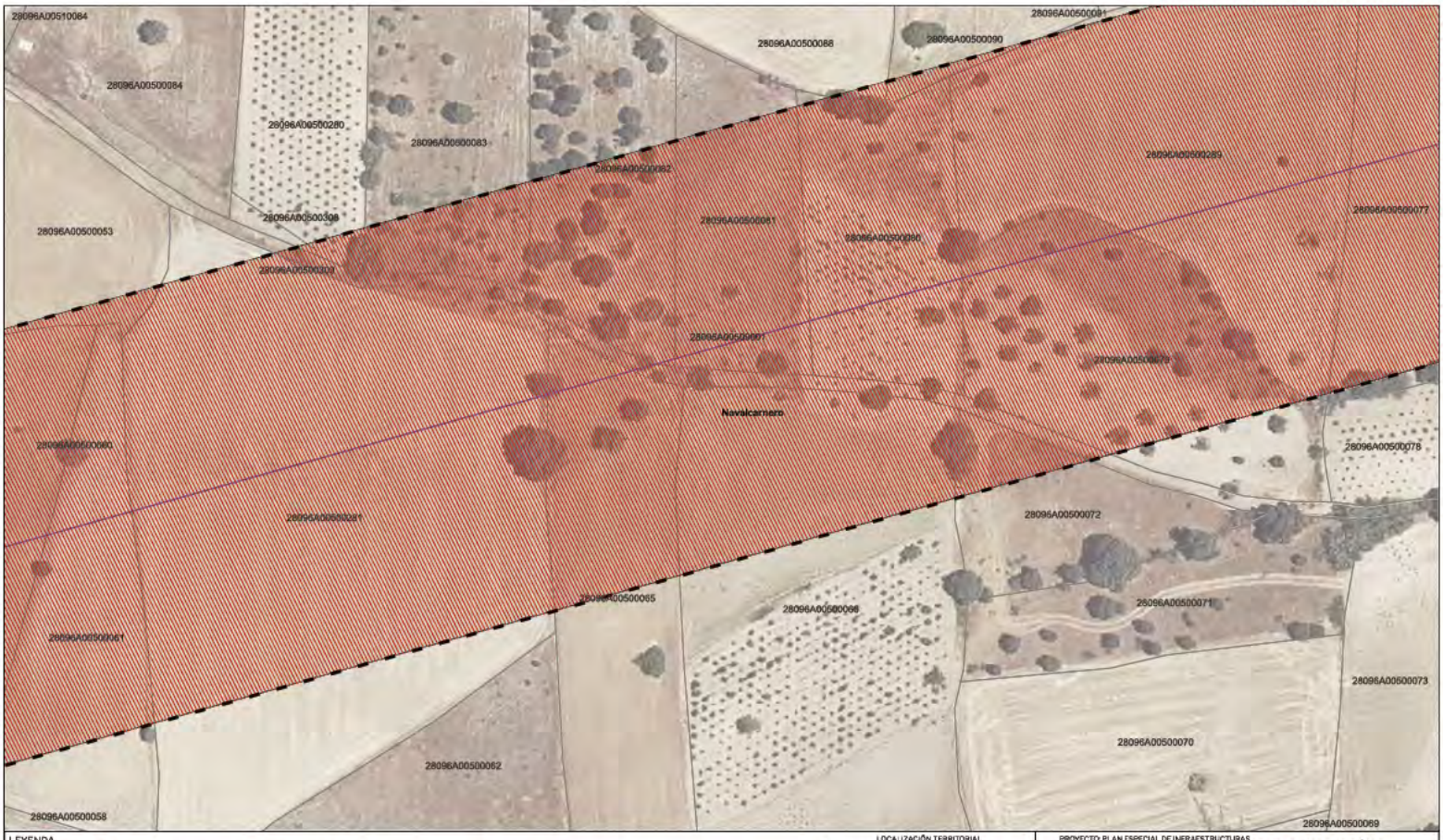

LEYENDA

Delimitaciones territoriales

- Parcelario Municipal con Referencia Catastral

Nueva Infraestructura Eléctrica

- Línea aérea
- Zona de afeccion

Calificación

- Ámbito del Plan Especial
- Red Supramunicipal de Infraestructuras Eléctricas

Este documento es copia original firmado. Se han ocultado datos personales en aplicación de la normativa vigente

LOCALIZACIÓN TERRITORIAL

PROYECTO: PLAN ESPECIAL DE INFRAESTRUCTURAS

INFRAESTRUCTURAS DE EVACUACIÓN "NUDO VILLAVICIOSA"

TÍTULO DEL PLANO: Calificación

0.1. 62 DE 90 HOJAS

ESCALA: 1:1000 en A3 | PROYECTO: 2106 | ESCALA GRÁFICA: 0 10 20m | FECHA: Nov 2022

EQUIPO REDACTOR
SC ARCHITECTS
Natalia Chinchilla
Arq. Col.12262 COAM
David Rojo
Arq. Col. 2956 COACyLE

PROMOTOR
Solaria
Solaria Promoción Y Desarrollo, S.L.U.

Segundo Mata 1, 2º, 5. 28224 Pozuelo de Alarcón, Madrid Telf. +34 917 144 220 www.spatialconcepts.eu

Nota: la información utilizada en los planos procede de fuentes oficiales, y se encuentra georeferenciada en el sistema de coordenadas ETRS89 - 30N

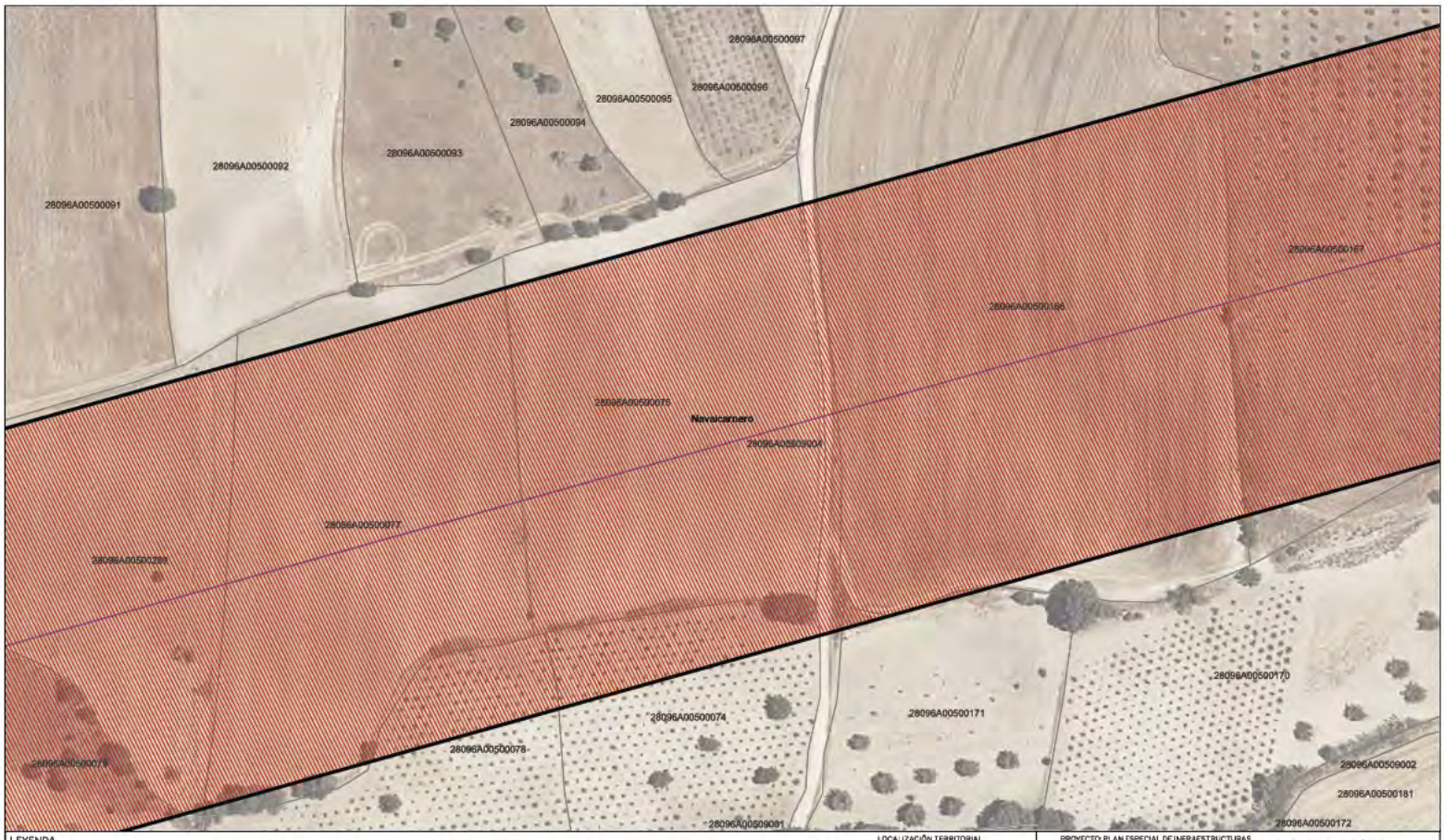

LEYENDA

Delimitaciones territoriales

- Parcelario Municipal con Referencia Catastral

Nueva Infraestructura Eléctrica

- Línea aérea
- Zona de afeccion

Calificación

- Ámbito del Plan Especial
- Red Supramunicipal de Infraestructuras Eléctricas

Este documento es copia original firmado. Se han ocultado datos personales en aplicación de la normativa vigente

Nota: la información utilizada en los planos procede de fuentes oficiales, y se encuentra georeferenciada en el sistema de coordenadas ETRS89 - 30N

LOCALIZACIÓN TERRITORIAL

PROYECTO: PLAN ESPECIAL DE INFRAESTRUCTURAS

INFRAESTRUCTURAS DE EVACUACIÓN "NUDO VILLAVICIOSA"

TÍTULO DEL PLANO: Calificación

0.1. 63 DE 90 HOJAS

ESCALA	PROYECTO	ESCALA GRÁFICA	FECHA
1:1000 en A3	2106	0 10 20m	Nov 2022

EQUIPO REDACTOR
SC ARCHITECTS
Natalia Chinchilla
Arq. Col. 12262 COAM
David Rojo
Arq. Col. 2956 COACyLE

PROMOTOR
Solaria
Solaria Promoción Y Desarrollo, S.L.U.

Segundo Mata 1, 2º, 5. 28224 Pozuelo de Alarcón, Madrid Telf. +34 917 144 220 www.spatialconcepts.eu

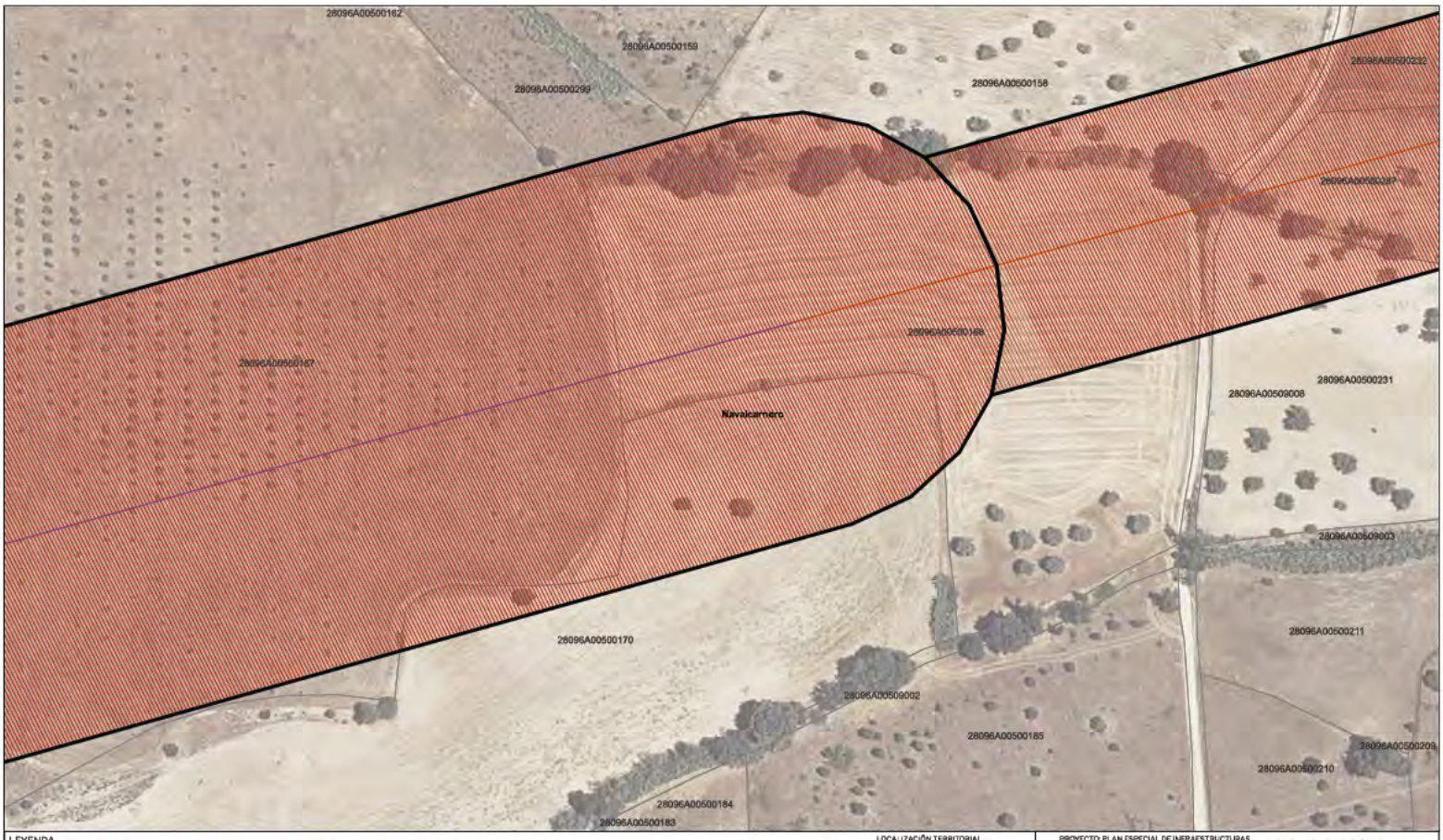

LEYENDA

Delimitaciones territoriales

- Parcelario Municipal con Referencia Catastral

Nueva Infraestructura Eléctrica

- Líneas Subterránea
- Línea aérea
- Zona de afeccion

Calificación

- Ámbito del Plan Especial
- Red Supramunicipal de Infraestructuras Eléctricas

LOCALIZACIÓN TERRITORIAL

PROYECTO: PLAN ESPECIAL DE INFRAESTRUCTURAS

INFRAESTRUCTURAS DE EVACUACIÓN "NUDO VILLAVICIOSA"

TÍTULO DEL PLANO: Calificación

0.1. 64 DE 90 HOJAS

ESCALA: 1:1.000 en A3 | PROYECTO: 2106 | ESCALA GRÁFICA: 0 10 20m | FECHA: Nov 2022

EQUIPO REDACTOR: SC ARCHITECTS — Natalia Chinchilla, Arq. Col. 12262 COAM; David Rojo, Arq. Col. 2956 COACyLE

PROMOTOR: Solaria — Solaria Promoción Y Desarrollo, S.L.U.

Segundo Mata 1, 2º, 5. 28224 Pozuelo de Alarcón, Madrid Telf. +34 917 144 220 www.spatialconcepts.eu

Nota: la información utilizada en los planos procede de fuentes oficiales, y se encuentra georeferenciada en el sistema de coordenadas ETRS 89 - 30N

Este documento es copia original firmado. Se han ocultado datos personales en aplicación de la normativa vigente

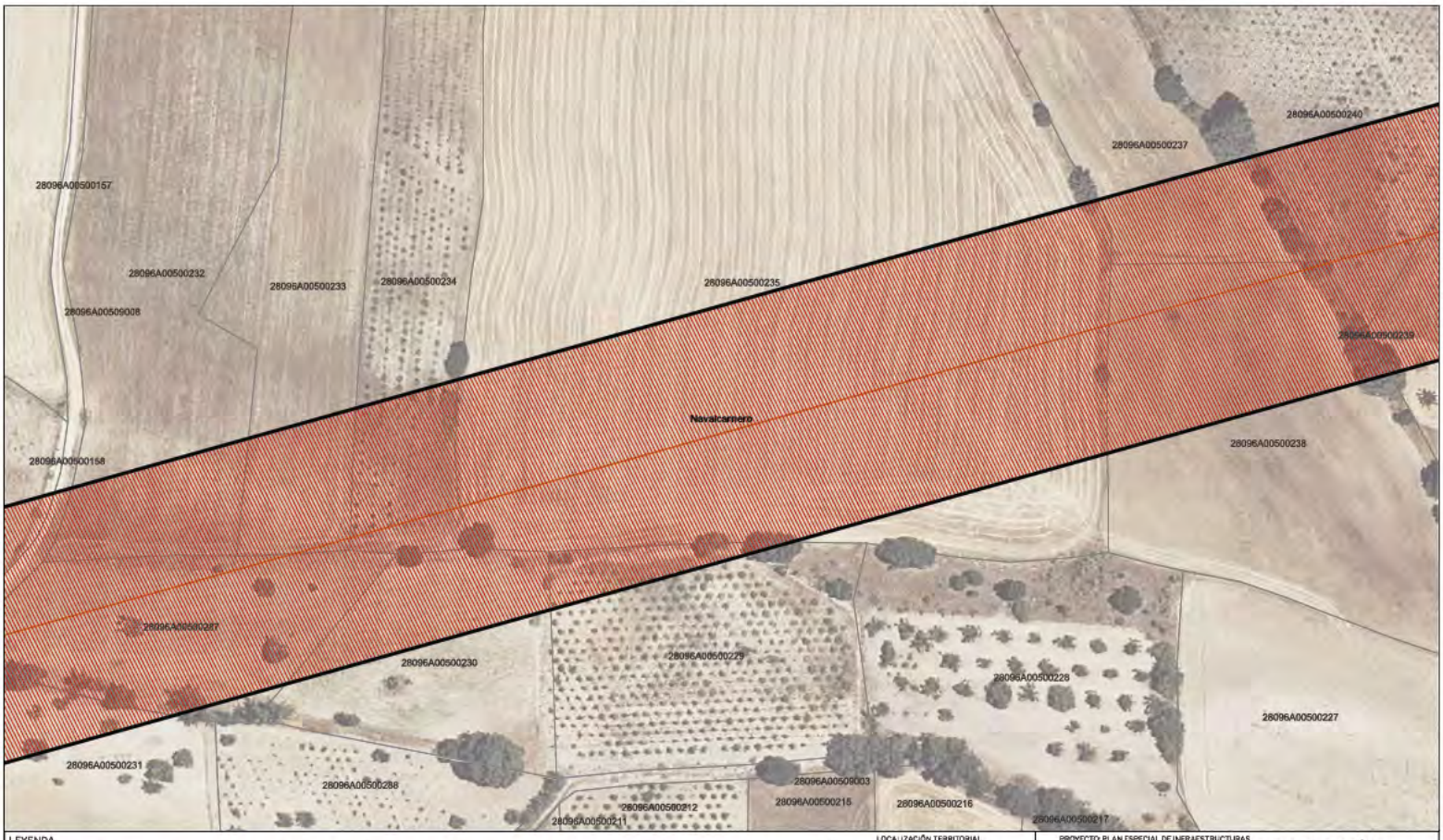

LEYENDA

Delimitaciones territoriales

- Parcelario Municipal con Referencia Catastral

Nueva Infraestructura Eléctrica

- Líneas Subterráneas
- Zona de afeccion

Calificación

- Ámbito del Plan Especial
- Red Supramunicipal de Infraestructuras Eléctricas

Este documento es copia original firmado. Se han ocultado datos personales en aplicación de la normativa vigente

Nota: la información utilizada en los planos procede de fuentes oficiales, y se encuentra georeferenciada en el sistema de coordenadas ETRS 89 - 30N

LOCALIZACIÓN TERRITORIAL

PROYECTO: PLAN ESPECIAL DE INFRAESTRUCTURAS

INFRAESTRUCTURAS DE EVACUACIÓN "NUDO VILLAVICIOSA"

TÍTULO DEL PLANO: Calificación

0.1. 65 DE 90 HOJAS

ESCALA: 1:1000 en A3 | PROYECTO: 2106 | ESCALA GRÁFICA: 0 10 20m | FECHA: Nov 2022

EQUIPO REDACTOR
SC ARCHITECTS
Natalia Chinchilla
Arq. Col. 12262 COAM
David Rojo
Arq. Col. 2956 COACyLE

PROMOTOR
Solaria
Solaria Promoción Y Desarrollo, S.L.U.

Segundo Mata 1, 2º, 5. 28224 Pozuelo de Alarcón, Madrid Telf. +34 917 144 220 www.spatialconcepts.eu

LEYENDA

Delimitaciones territoriales

- Parcelario Municipal con Referencia Catastral

Nueva Infraestructura Eléctrica

- Líneas Subterráneas
- Zona de afeccion

Calificación

- Ámbito del Plan Especial
- Red Supramunicipal de Infraestructuras Eléctricas

Este documento es copia original firmado. Se han ocultado datos personales en aplicación de la normativa vigente

LOCALIZACIÓN TERRITORIAL

PROYECTO: PLAN ESPECIAL DE INFRAESTRUCTURAS

INFRAESTRUCTURAS DE EVACUACIÓN "NUDO VILLAVICIOSA"

TÍTULO DEL PLANO: Calificación

0.1. 66 DE 90 HOJAS

ESCALA: 1:1000 en A3 | PROYECTO: 2106 | ESCALA GRÁFICA: 0 10 20m | FECHA: Nov 2022

EQUIPO REDACTOR
SC ARCHITECTS
Natalia Chinchilla
Arq. Col. 12262 COAM
David Rojo
Arq. Col. 2956 COACyLE

PROMOTOR
Solaria
Solaria Promoción Y Desarrollo, S.L.U.

Segundo Mata 1, 2º, 5. 28224 Pozuelo de Alarcón, Madrid Telf. +34 917 144 220 www.spatialconcepts.eu

Nota: la información utilizada en los planos procede de fuentes oficiales, y se encuentra georeferenciada en el sistema de coordenadas ETRS 89 - 30N

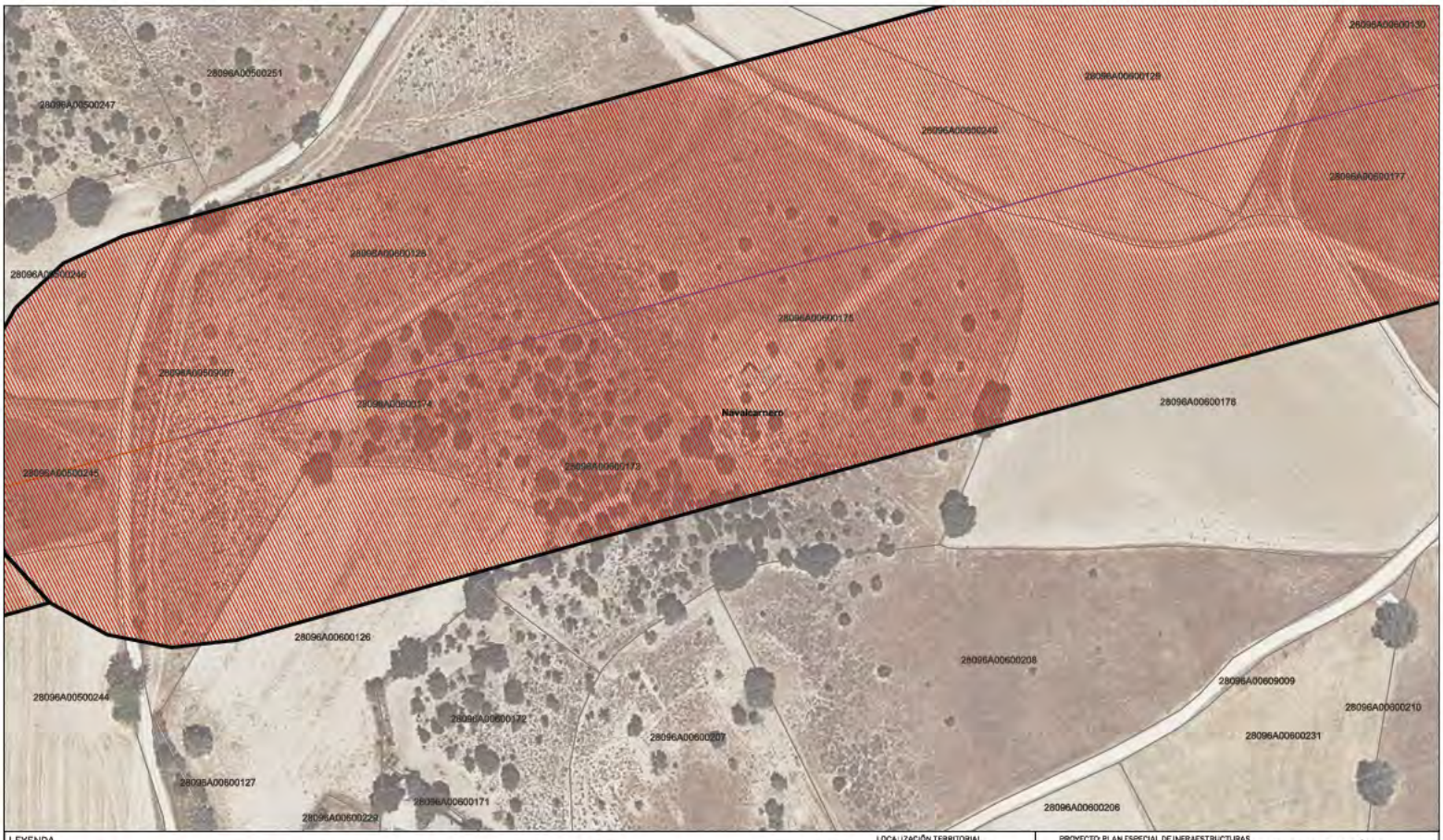

LEYENDA

Delimitaciones territoriales

- Parcelario Municipal con Referencia Catastral

Nueva Infraestructura Eléctrica

- Línea Subterránea
- Línea aérea
- Zona de afección

Calificación

- Ámbito del Plan Especial
- Red Supramunicipal de Infraestructuras Eléctricas

Este documento es copia original firmado. Se han ocultado datos personales en aplicación de la normativa vigente

Nota: la información utilizada en los planos procede de fuentes oficiales, y se encuentra georeferenciada en el sistema de coordenadas ETRS89 - 30N

LOCALIZACIÓN TERRITORIAL

PROYECTO: PLAN ESPECIAL DE INFRAESTRUCTURAS

INFRAESTRUCTURAS DE EVACUACIÓN "NUDO VILLAVICIOSA"

TÍTULO DEL PLANO: Calificación

0.1. 67 DE 90 HOJAS

ESCALA	PROYECTO	ESCALA GRÁFICA	FECHA
1:1000 en A3	2106	0 10 20m	Nov 2022

EQUIPO REDACTOR
SC ARCHITECTS
Natalia Chinchilla
Arq. Col. 12262 COAM
David Rojo
Arq. Col. 2956 COACyLE

PROMOTOR
Solaria
Solaria Promoción Y Desarrollo, S.L.U.

Segundo Mata 1, 2º, 5. 28224 Pozuelo de Alarcón, Madrid Telf. +34 917 144 220 www.spatialconcepts.eu

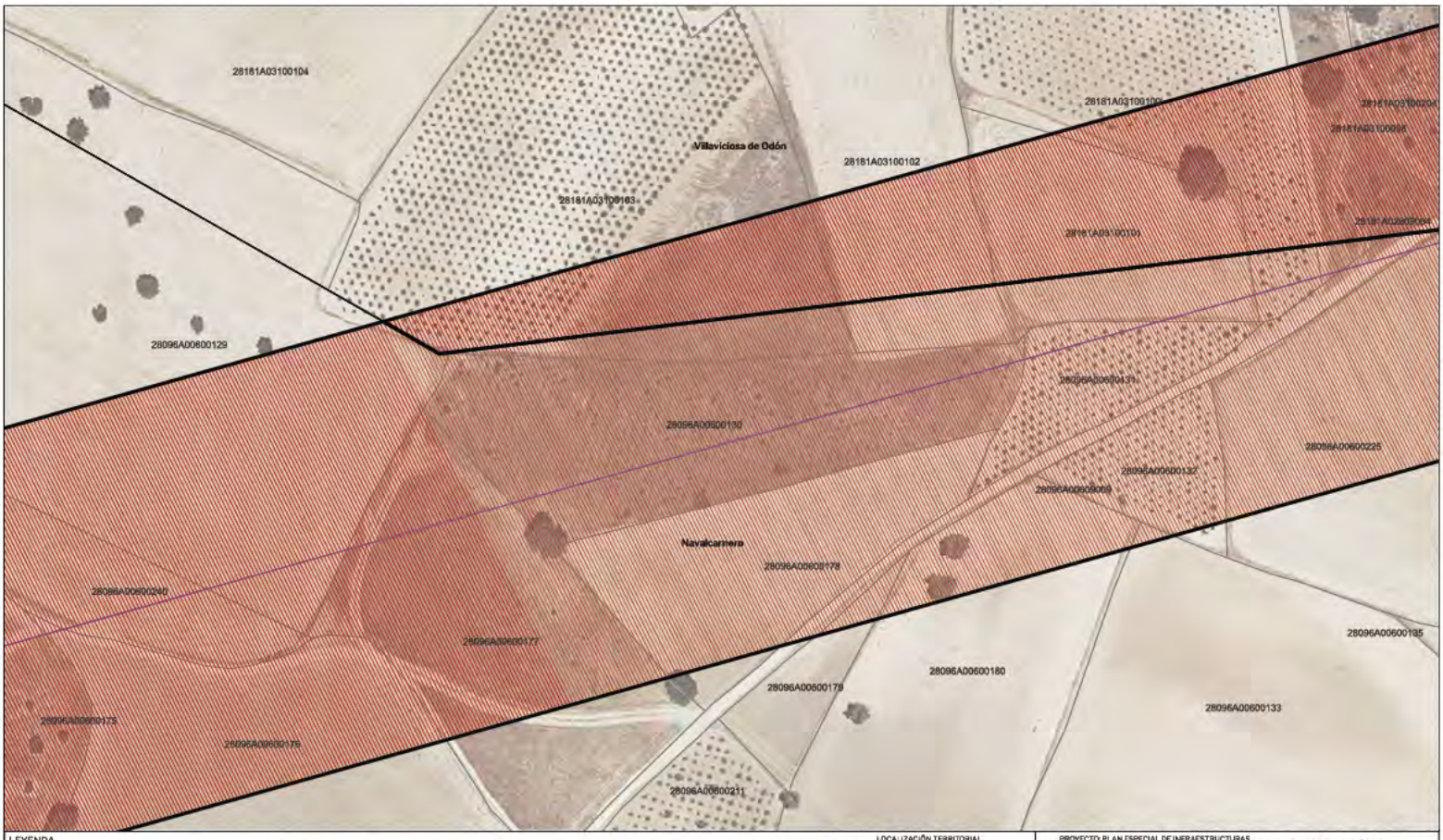

LEYENDA

Delimitaciones territoriales
- Recintos municipales
- Parcelario Municipal con Referencia Catastral

Nueva Infraestructura Eléctrica
- Línea aérea
- Zona de afección

Calificación
- Ámbito del Plan Especial
- Red Supramunicipal de Infraestructuras Eléctricas

Este documento es copia original firmado. Se han ocultado datos personales en aplicación de la normativa vigente

Nota: la información utilizada en los planos procede de fuentes oficiales, y se encuentra georeferenciada en el sistema de coordenadas ETRS89 - 30N

LOCALIZACIÓN TERRITORIAL

PROYECTO: PLAN ESPECIAL DE INFRAESTRUCTURAS

INFRAESTRUCTURAS DE EVACUACIÓN "NUDO VILLAVICIOSA"

TÍTULO DEL PLANO: Calificación

0.1. 68 DE 90 HOJAS

ESCALA: 1:1000 en A3 | PROYECTO: 2106 | ESCALA GRÁFICA: 0 10 20m | FECHA: Nov 2022

EQUIPO REDACTOR
SC ARCHITECTS
Natalia Chinchilla
Arq. Col. 12262 COAM
David Rojo
Arq. Col. 2956 COACyLE

PROMOTOR
Solaria
Solaria Promoción Y Desarrollo, S.L.U.

Segundo Mata 1, 2º, 5. 28224 Pozuelo de Alarcón, Madrid Telf. +34 917 144 220 www.spatialconcepts.eu

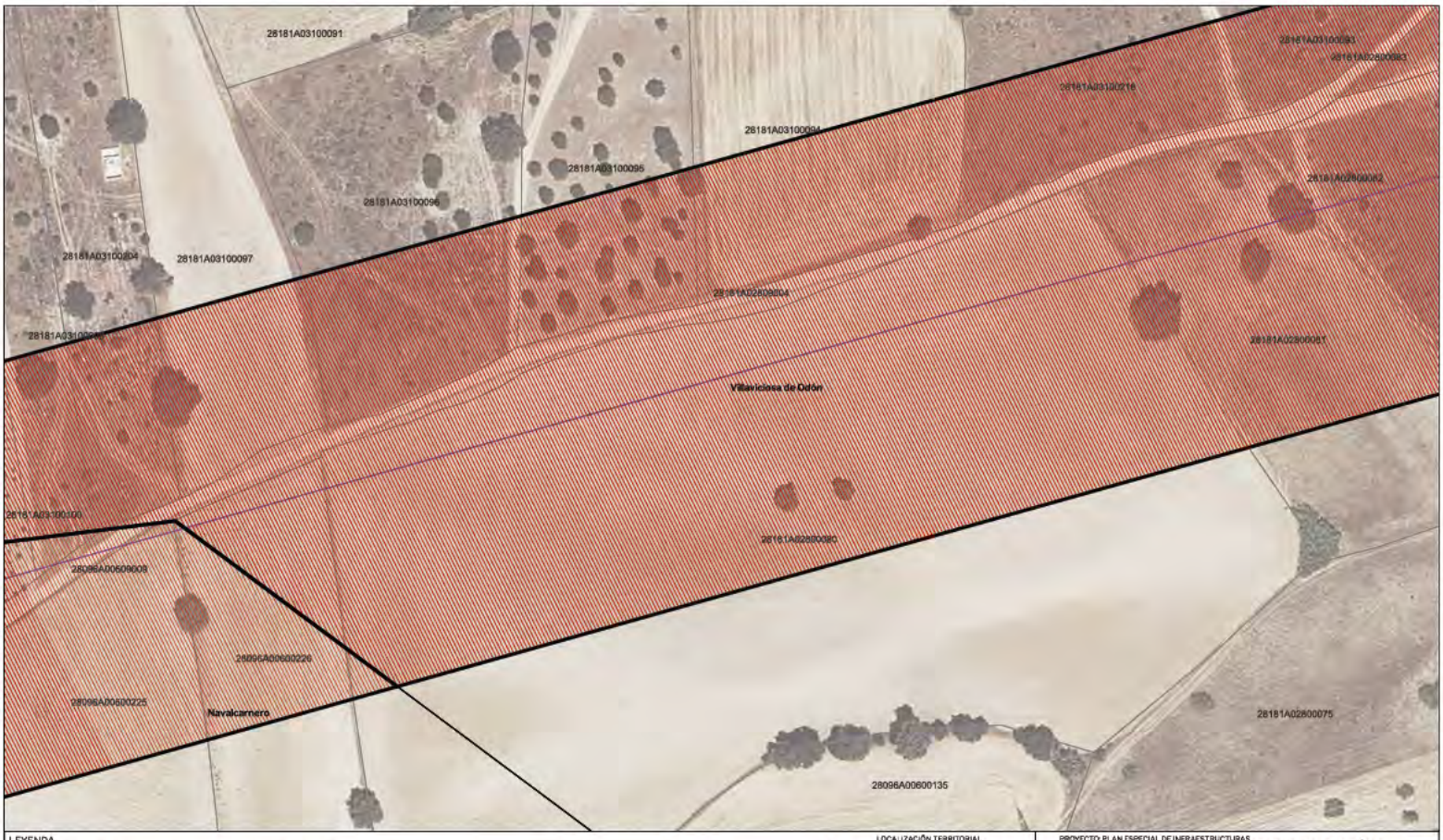

LEYENDA

Delimitaciones territoriales
- Recintos municipales
- Parcelario Municipal con Referencia Catastral

Nueva Infraestructura Eléctrica
- Línea aérea
- Zona de afeccion

Calificación
- Ámbito del Plan Especial
- Red Supramunicipal de Infraestructuras Eléctricas

Nota: la información utilizada en los planos procede de fuentes oficiales, y se encuentra georeferenciada en el sistema de coordenadas ETRS89 - 30N

LOCALIZACIÓN TERRITORIAL

PROYECTO: PLAN ESPECIAL DE INFRAESTRUCTURAS

INFRAESTRUCTURAS DE EVACUACIÓN "NUDO VILLAVICIOSA"

TÍTULO DEL PLANO: Calificación

0.1. 69 DE 90 HOJAS

ESCALA: 1:1000 en A3 | PROYECTO: 2106 | ESCALA GRÁFICA: 0 10 20m | FECHA: Nov 2022

EQUIPO REDACTOR
SC ARCHITECTS
Natalia Chinchilla
Arq. Col. 12262 COAM
David Rojo
Arq. Col. 2956 COACyLE

PROMOTOR
Solaria
Solaria Promoción Y Desarrollo, S.L.U.

Segundo Mata 1, 2º, 5. 28224 Pozuelo de Alarcón, Madrid Telf. +34 917 144 220 www.spatialconcepts.eu

Este documento es copia original firmado. Se han ocultado datos personales en aplicación de la normativa vigente

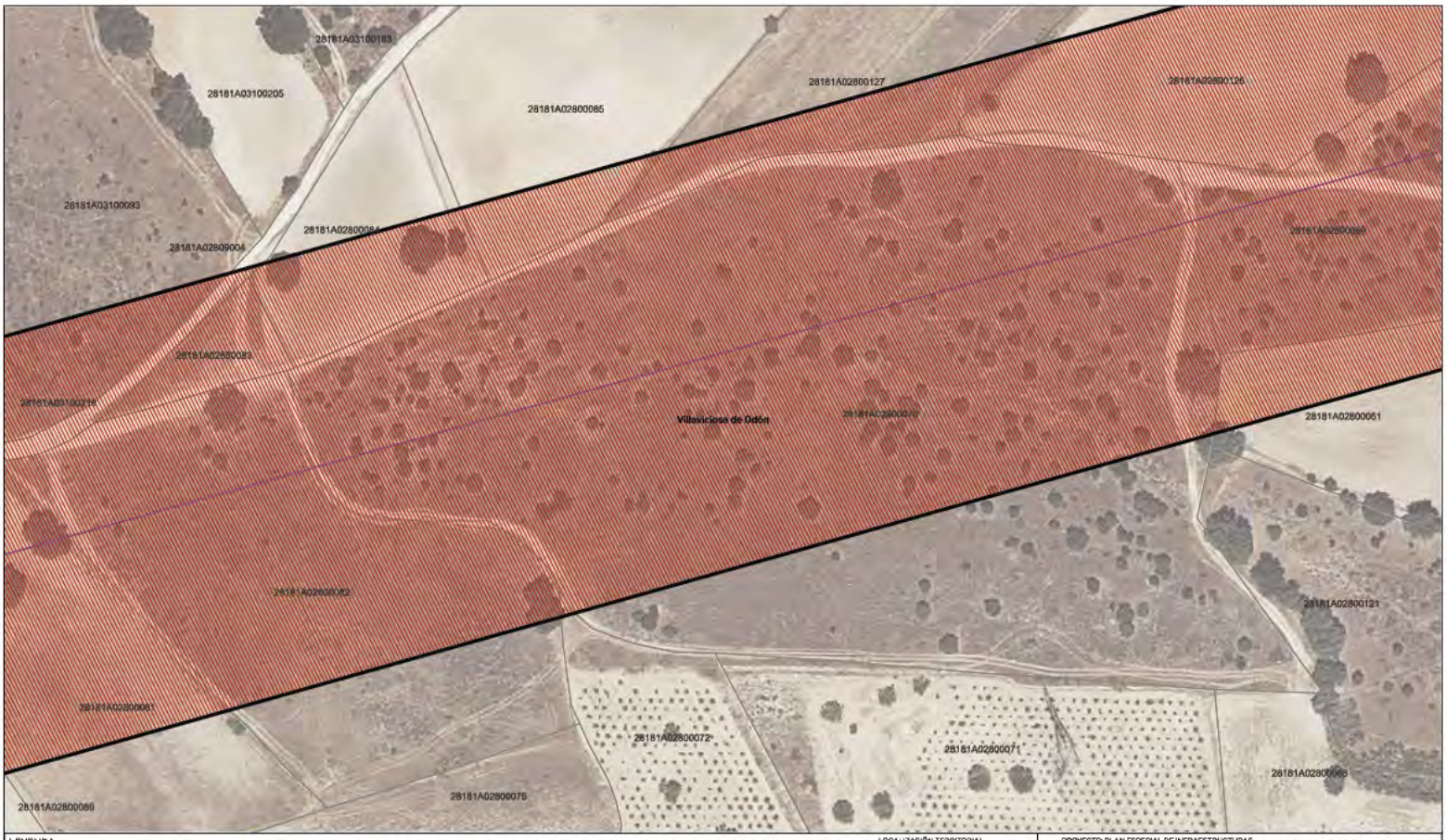

LEYENDA

Delimitaciones territoriales

- Parcelario Municipal con Referencia Catastral

Nueva Infraestructura Eléctrica

- Línea aérea
- Zona de afección

Calificación

- Ámbito del Plan Especial
- Red Supramunicipal de Infraestructuras Eléctricas

Este documento es copia original firmado. Se han ocultado datos personales en aplicación de la normativa vigente

LOCALIZACIÓN TERRITORIAL

Comunidad de Madrid

Castilla - La Mancha

Nota: la información utilizada en los planos procede de fuentes oficiales, y se encuentra georeferenciada en el sistema de coordenadas ETRS89 - 30N

PROYECTO: PLAN ESPECIAL DE INFRAESTRUCTURAS

INFRAESTRUCTURAS DE EVACUACIÓN "NUDO VILLAVICIOSA"

TÍTULO DEL PLANO: Calificación

0.1. 70 DE 90 HOJAS

ESCALA: 1:1000 en A3

PROYECTO: 2106

ESCALA GRÁFICA: 0 10 20m

FECHA: Nov 2022

EQUIPO REDACTOR

SC ARCHITECTS

Natalia Chinchilla
Arq. Col. 12262 COAM
David Rojo
Arq. Col. 2956 COACyLE

PROMOTOR

Solaria

Solaria Promoción Y Desarrollo, S.L.U.

Segundo Mata 1, 2º, 5. 28224 Pozuelo de Alarcón, Madrid Telf. +34 917 144 220 www.spatialconcepts.eu

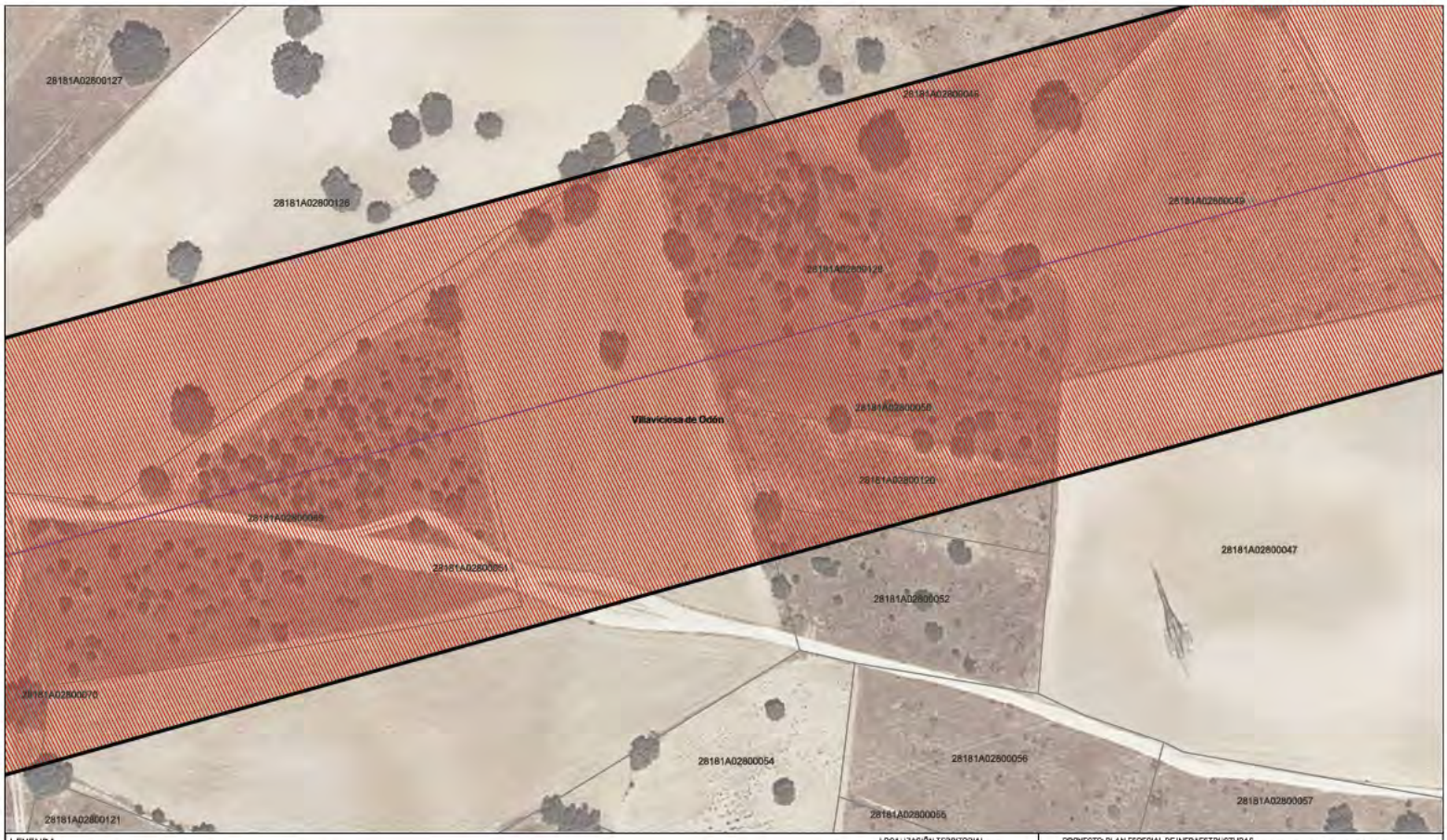

LEYENDA

Delimitaciones territoriales

- Parcelario Municipal con Referencia Catastral

Nueva Infraestructura Eléctrica

- Línea aérea
- Zona de afeccion

Calificación

- Ámbito del Plan Especial
- Red Supramunicipal de Infraestructuras Eléctricas

LOCALIZACIÓN TERRITORIAL

PROYECTO: PLAN ESPECIAL DE INFRAESTRUCTURAS

INFRAESTRUCTURAS DE EVACUACIÓN "NUDO VILLAVICIOSA"

TÍTULO DEL PLANO: Calificación

0.1. 71 DE 90 HOJAS

ESCALA	PROYECTO	ESCALA GRÁFICA	FECHA
1:1000 en A3	2106	0 10 20m	Nov 2022

EQUIPO REDACTOR

SC ARCHITECTS
Natalia Chinchilla
Arq. Col. 12262 COAM
David Rojo
Arq. Col. 2956 COACyLE

PROMOTOR

Solaria
Solaria Promoción Y Desarrollo, S.L.U.

Segundo Mata 1, 2º, 5. 28224 Pozuelo de Alarcón, Madrid Telf. +34 917 144 220 www.spatialconcepts.eu

Nota: la información utilizada en los planos procede de fuentes oficiales, y se encuentra georeferenciada en el sistema de coordenadas ETRS 89 - 30N

Este documento es copia original firmado. Se han ocultado datos personales en aplicación de la normativa vigente

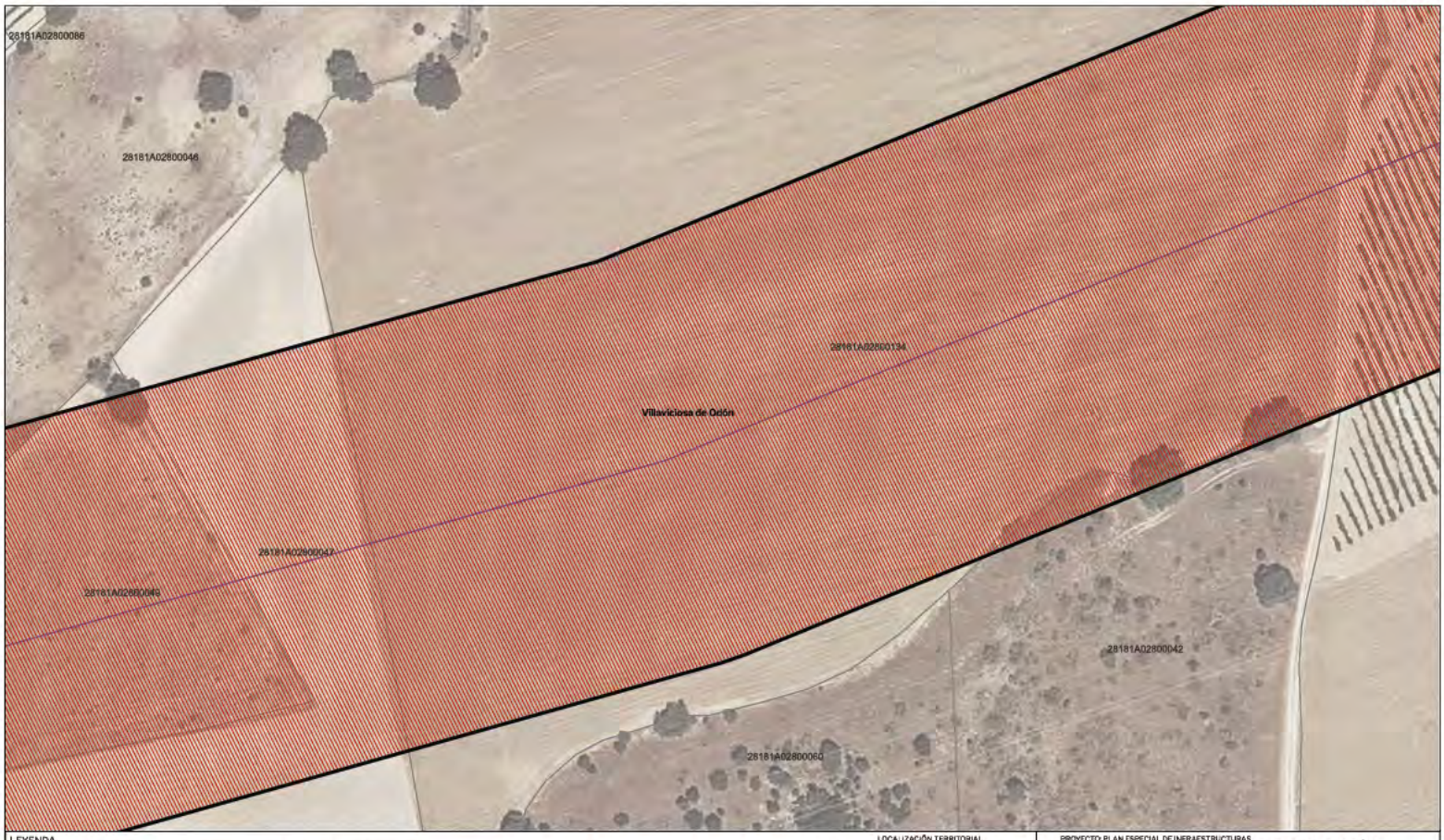

LEYENDA

Delimitaciones territoriales

- Parcelario Municipal con Referencia Catastral

Nueva Infraestructura Eléctrica

- Línea aérea
- Zona de afeccion

Calificación

- Ámbito del Plan Especial
- Red Supramunicipal de Infraestructuras Eléctricas

Este documento es copia original firmado. Se han ocultado datos personales en aplicación de la normativa vigente

Nota: la información utilizada en los planos procede de fuentes oficiales, y se encuentra georeferenciada en el sistema de coordenadas ETRS89 - 30N

LOCALIZACIÓN TERRITORIAL

PROYECTO: PLAN ESPECIAL DE INFRAESTRUCTURAS

INFRAESTRUCTURAS DE EVACUACIÓN "NUDO VILLAVICIOSA"

TÍTULO DEL PLANO: Calificación

0.1. 72 DE 90 HOJAS

ESCALA: 1:1000 en A3 | PROYECTO: 2106 | ESCALA GRÁFICA: 0 10 20m | FECHA: Nov 2022

EQUIPO REDACTOR
SC ARCHITECTS
Natalia Chinchilla
Arq. Col. 12262 COAM
David Rojo
Arq. Col. 2956 COACyLE

PROMOTOR
Solaria
Solaria Promoción Y Desarrollo, S.L.U.

Segundo Mata 1, 2º, 5. 28224 Pozuelo de Alarcón, Madrid Telf. +34 917 144 220 www.spatialconcepts.eu

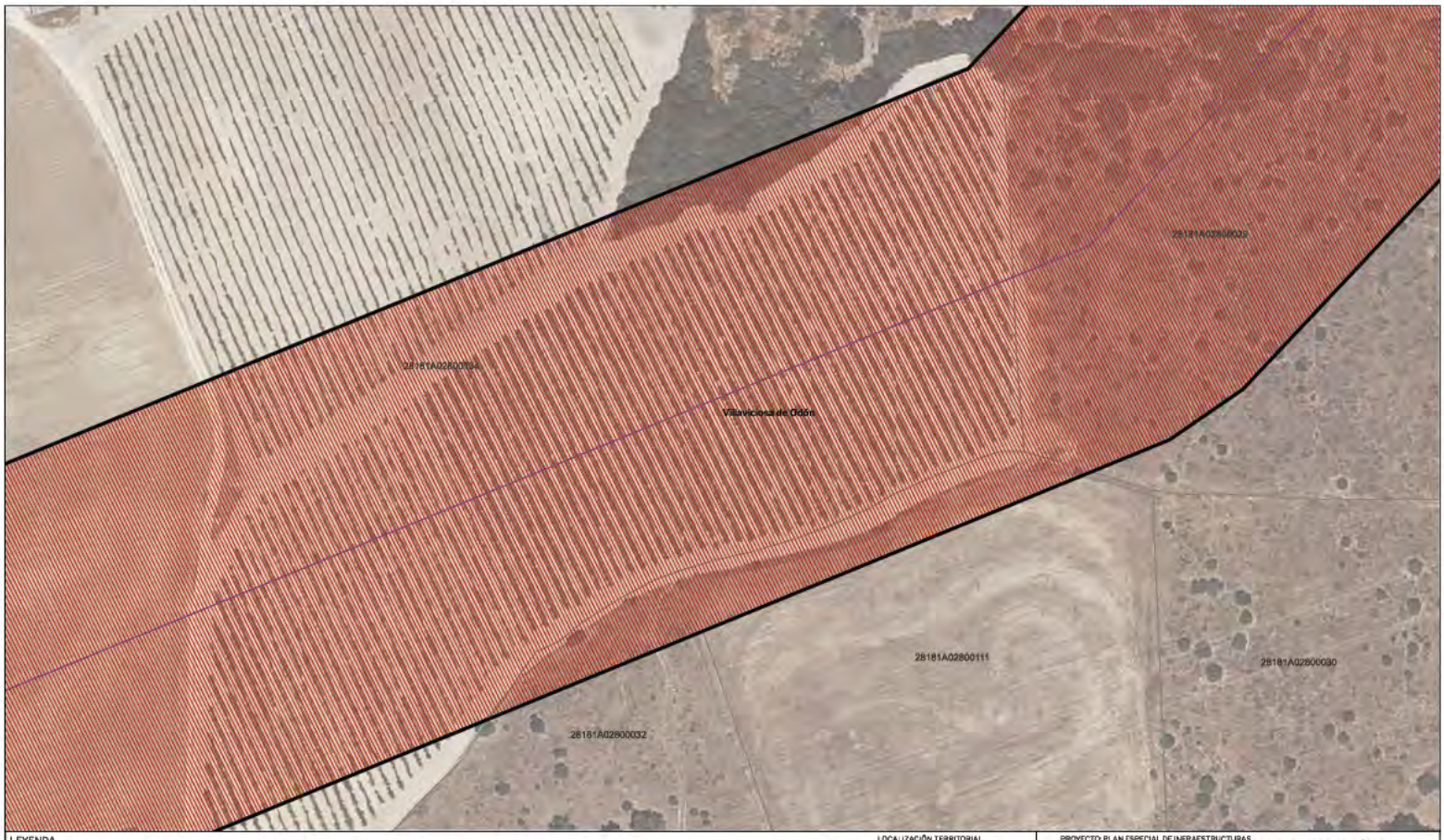

LEYENDA

Delimitaciones territoriales

- Parcelario Municipal con Referencia Catastral

Nueva Infraestructura Eléctrica

- Línea aérea
- Zona de afeccion

Calificación

- Ámbito del Plan Especial
- Red Supramunicipal de Infraestructuras Eléctricas

Este documento es copia original firmado. Se han ocultado datos personales en aplicación de la normativa vigente

LOCALIZACIÓN TERRITORIAL

Nota: la información utilizada en los planos procede de fuentes oficiales, y se encuentra georeferenciada en el sistema de coordenadas ETRS89 - 30N

PROYECTO: PLAN ESPECIAL DE INFRAESTRUCTURAS

INFRAESTRUCTURAS DE EVACUACIÓN "NUDO VILLAVICIOSA"

TÍTULO DEL PLANO: Calificación

0.1. 73 DE 90 HOJAS

ESCALA	PROYECTO	ESCALA GRÁFICA	FECHA
1:1000 en A3	2106	0 10 20m	Nov 2022

EQUIPO REDACTOR
SC ARCHITECTS
Natalia Chinchilla
Arq. Col. 12262 COAM
David Rojo
Arq. Col. 2956 COACyLE

PROMOTOR
Solaria
Solaria Promoción Y Desarrollo, S.L.U.

Segundo Mata 1, 2º, 5. 28224 Pozuelo de Alarcón, Madrid Telf. +34 917 144 220 www.spatialconcepts.eu

LEYENDA

Delimitaciones territoriales

- Parcelario Municipal con Referencia Catastral

Nueva Infraestructura Eléctrica

- Línea aérea
- Zona de afección

Calificación

- Ámbito del Plan Especial
- Red Supramunicipal de Infraestructuras Eléctricas

Este documento es copia original firmado. Se han ocultado datos personales en aplicación de la normativa vigente

LOCALIZACIÓN TERRITORIAL

Nota: la información utilizada en los planos procede de fuentes oficiales, y se encuentra georeferenciada en el sistema de coordenadas ETRS89 - 30N

PROYECTO: PLAN ESPECIAL DE INFRAESTRUCTURAS

INFRAESTRUCTURAS DE EVACUACIÓN "NUDO VILLAVICIOSA"

TÍTULO DEL PLANO: Calificación

0.1. 74 DE 90 HOJAS

ESCALA	PROYECTO	ESCALA GRÁFICA	FECHA
1:1000 en A3	2106	0 10 20m	Nov 2022

EQUIPO REDACTOR
SC ARCHITECTS
Natalia Chinchilla
Arq. Col. 12262 COAM
David Rojo
Arq. Col. 2956 COACyLE

PROMOTOR
Solaria
Solaria Promoción Y Desarrollo, S.L.U.

Segundo Mata 1, 2º, 5. 28224 Pozuelo de Alarcón, Madrid Telf. +34 917 144 220 www.spatialconcepts.eu

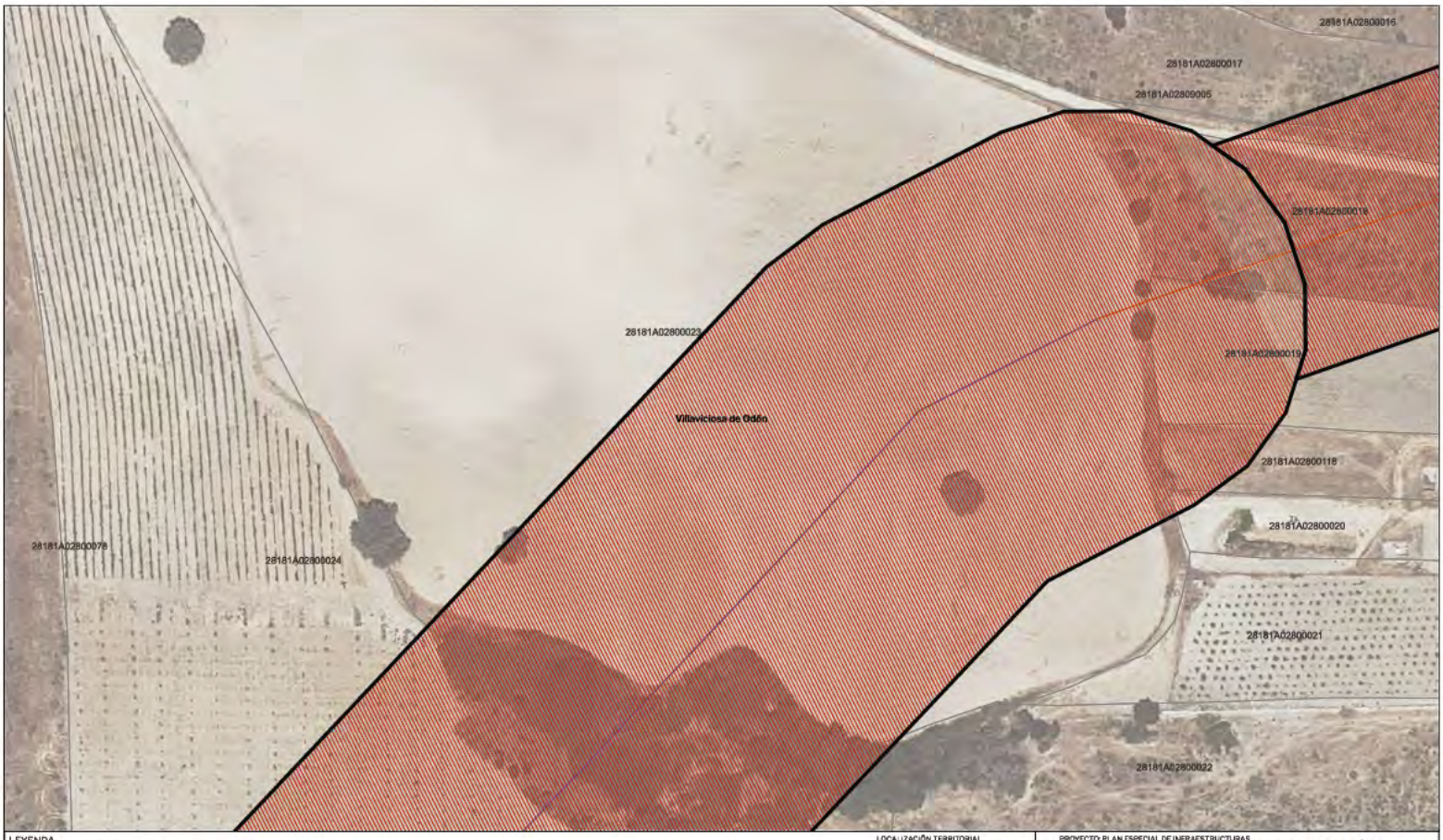

LEYENDA

Delimitaciones territoriales

- Parcelario Municipal con Referencia Catastral

Nueva Infraestructura Eléctrica

- Línea Subterránea
- Línea aérea
- Zona de afección

Calificación

- Ámbito del Plan Especial
- Red Supramunicipal de Infraestructuras Eléctricas

Este documento es copia original firmado. Se han ocultado datos personales en aplicación de la normativa vigente

LOCALIZACIÓN TERRITORIAL

PROYECTO: PLAN ESPECIAL DE INFRAESTRUCTURAS

INFRAESTRUCTURAS DE EVACUACIÓN "NUDO VILLAVICIOSA"

TÍTULO DEL PLANO: Calificación

0.1. 75 DE 90 HOJAS

ESCALA: 1:1000 en A3 | PROYECTO: 2106 | ESCALA GRÁFICA: 0 10 20m | FECHA: Nov 2022

EQUIPO REDACTOR
SC ARCHITECTS
Natalia Chinchilla
Arq. Col. 12262 COAM
David Rojo
Arq. Col. 2956 COACyLE

PROMOTOR
Solaria
Solaria Promoción Y Desarrollo, S.L.U.

Segundo Mata 1, 2º, 5. 28224 Pozuelo de Alarcón, Madrid Telf. +34 917 144 220 www.spatialconcepts.eu

Nota: la información utilizada en los planos procede de fuentes oficiales, y se encuentra georeferenciada en el sistema de coordenadas ETRS89 - 30N

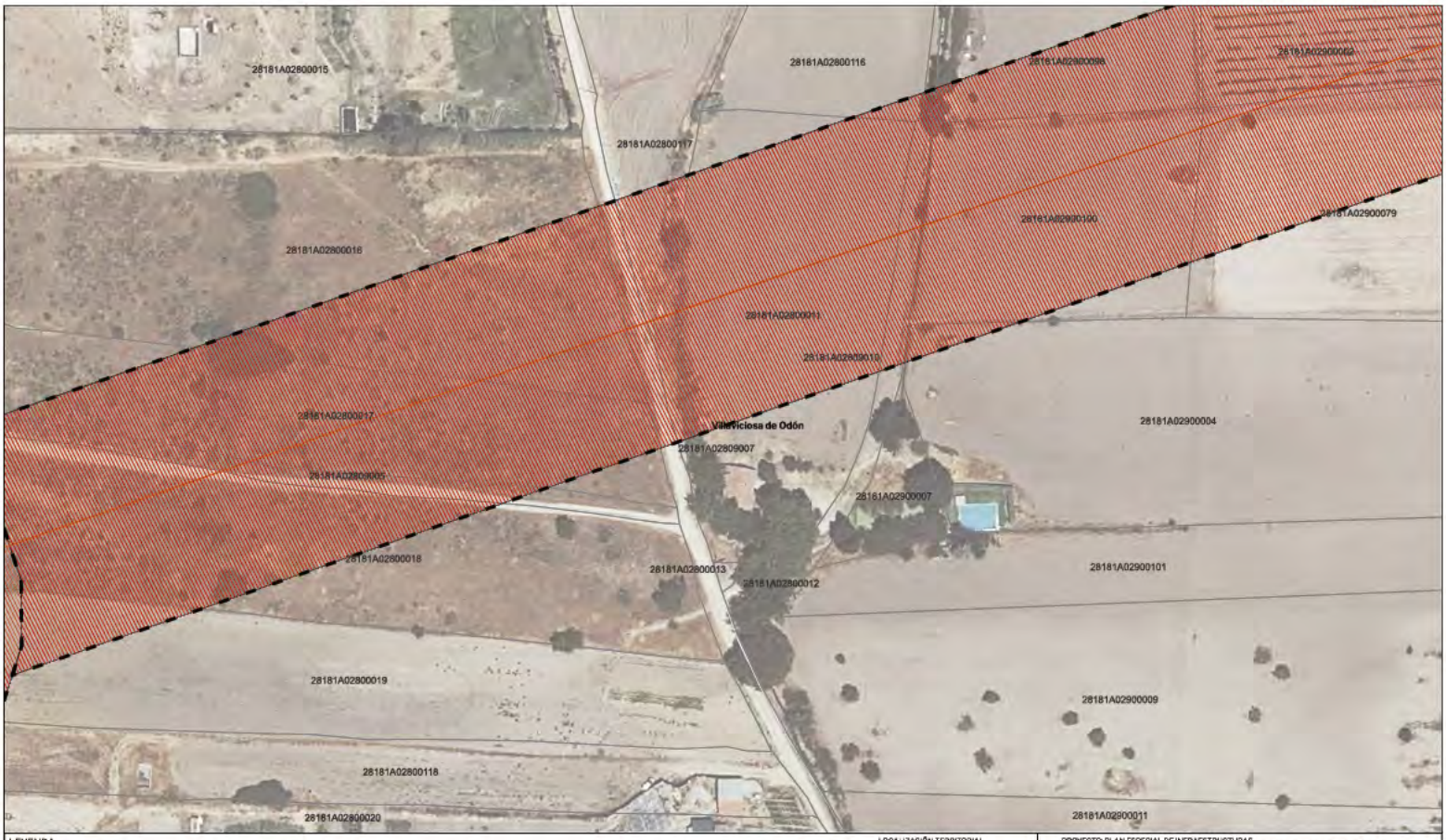

LEYENDA

Delimitaciones territoriales

- Parcelario Municipal con Referencia Catastral

Nueva Infraestructura Eléctrica

- Líneas Subterráneas
- Zona de afeccion

Calificación

- Ámbito del Plan Especial
- Red Supramunicipal de Infraestructuras Eléctricas

Este documento es copia original firmado. Se han ocultado datos personales en aplicación de la normativa vigente

LOCALIZACIÓN TERRITORIAL

Comunidad de Madrid

Castilla - La Mancha

Nota: la información utilizada en los planos procede de fuentes oficiales, y se encuentra georeferenciada en el sistema de coordenadas ETRS 89 - 30N

PROYECTO: PLAN ESPECIAL DE INFRAESTRUCTURAS

INFRAESTRUCTURAS DE EVACUACIÓN "NUDO VILLAVICIOSA"

TÍTULO DEL PLANO: Calificación

0.1. 76 DE 90 HOJAS

ESCALA: 1:1000 en A3

PROYECTO: 2106

ESCALA GRÁFICA: 0 10 20m

FECHA: Nov 2022

EQUIPO REDACTOR

SC ARCHITECTS

Natalia Chinchilla
Arq. Col. 12262 COAM
David Rojo
Arq. Col. 2956 COACyLE

PROMOTOR

Solaria

Solaria Promoción Y Desarrollo, S.L.U.

Segundo Mata 1, 2º, 5. 28224 Pozuelo de Alarcón, Madrid Telf. +34 917 144 220 www.spatialconcepts.eu

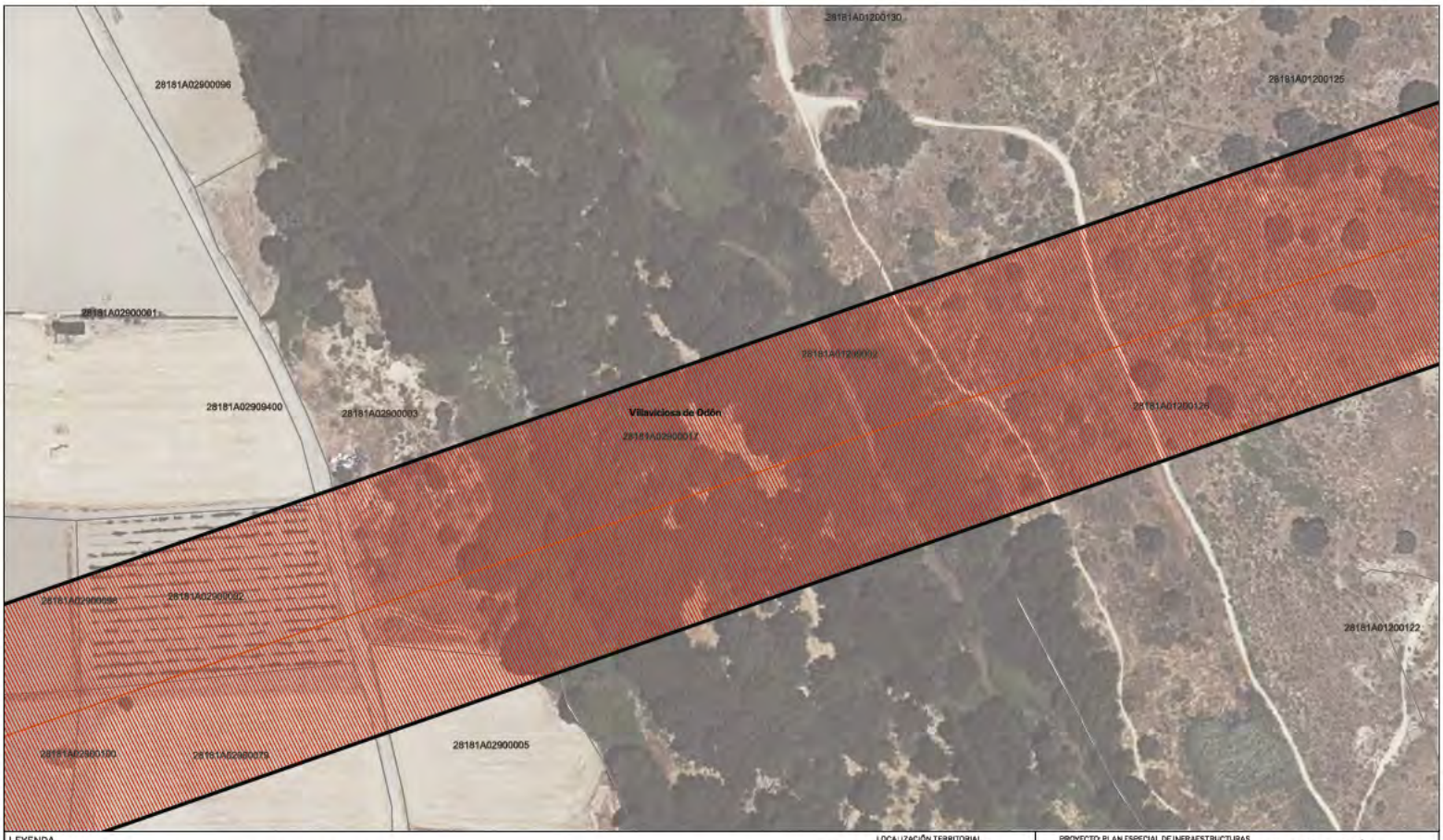

LEYENDA

Delimitaciones territoriales

- Parcelario Municipal con Referencia Catastral

Nueva Infraestructura Eléctrica

- Líneas Subterráneas
- Zona de afeccion

Calificación

- Ámbito del Plan Especial
- Red Supramunicipal de Infraestructuras Eléctricas

Este documento es copia original firmado. Se han ocultado datos personales en aplicación de la normativa vigente

Nota: la información utilizada en los planos procede de fuentes oficiales, y se encuentra georeferenciada en el sistema de coordenadas ETRS 89 - 30N

LOCALIZACIÓN TERRITORIAL

PROYECTO: PLAN ESPECIAL DE INFRAESTRUCTURAS

INFRAESTRUCTURAS DE EVACUACIÓN "NUDO VILLAVICIOSA"

TÍTULO DEL PLANO: Calificación

0.1. 77 DE 90 HOJAS

ESCALA	PROYECTO	ESCALA GRÁFICA	FECHA
1:1000 en A3	2106	0 10 20m	Nov 2022

EQUIPO REDACTOR
SC ARCHITECTS
Natalia Chinchilla
Arq. Col. 12262 COAM
David Rojo
Arq. Col. 2956 COACyLE

PROMOTOR
Solaria
Solaria Promoción Y Desarrollo, S.L.U.

Segundo Mata 1, 2º, 5. 28224 Pozuelo de Alarcón, Madrid Telf. +34 917 144 220 www.spatialconcepts.eu

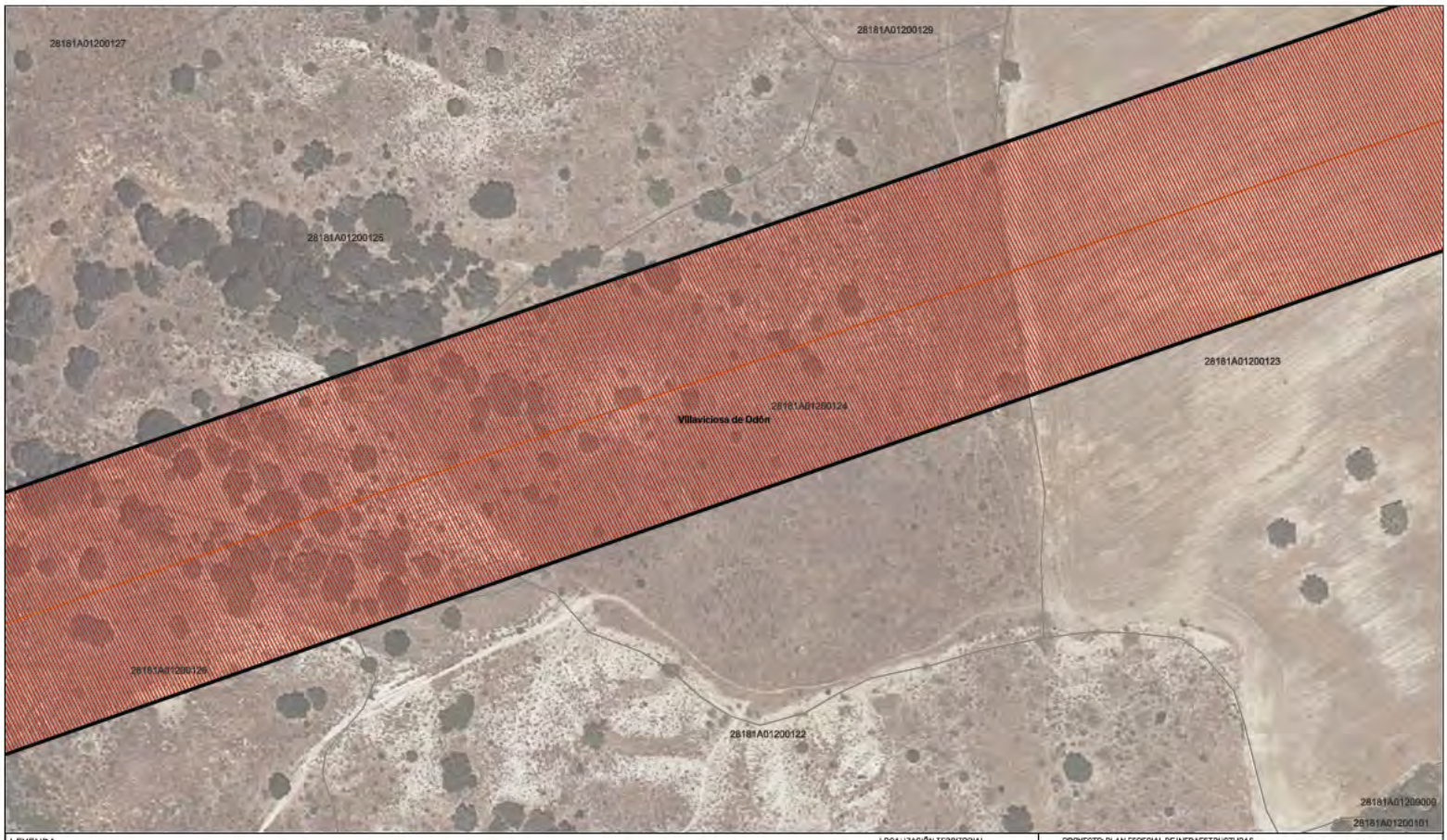

LEYENDA

Delimitaciones territoriales

- Parcelario Municipal con Referencia Catastral

Nueva Infraestructura Eléctrica

- Líneas Subterráneas
- Zona de afeccion

Calificación

- Ámbito del Plan Especial
- Red Supramunicipal de Infraestructuras Eléctricas

Este documento es copia original firmado. Se han ocultado datos personales en aplicación de la normativa vigente

Nota: la información utilizada en los planos procede de fuentes oficiales, y se encuentra georeferenciada en el sistema de coordenadas ETRS89 - 30N

LOCALIZACIÓN TERRITORIAL

PROYECTO: PLAN ESPECIAL DE INFRAESTRUCTURAS

INFRAESTRUCTURAS DE EVACUACIÓN "NUDO VILLAVICIOSA"

TÍTULO DEL PLANO: Calificación

0.1. 78 DE 90 HOJAS

ESCALA	PROYECTO	ESCALA GRÁFICA	FECHA
1:1.000 en A3	2106	0 10 20m	Nov 2022

EQUIPO REDACTOR
SC ARCHITECTS
Natalia Chinchilla
Arq. Col. 12262 COAM
David Rojo
Arq. Col. 2956 COACyLE

PROMOTOR
Solaria
Solaria Promoción Y Desarrollo, S.L.U.

Segundo Mata 1, 2º, 5. 28224 Pozuelo de Alarcón, Madrid Telf. +34 917 144 220 www.spatialconcepts.eu

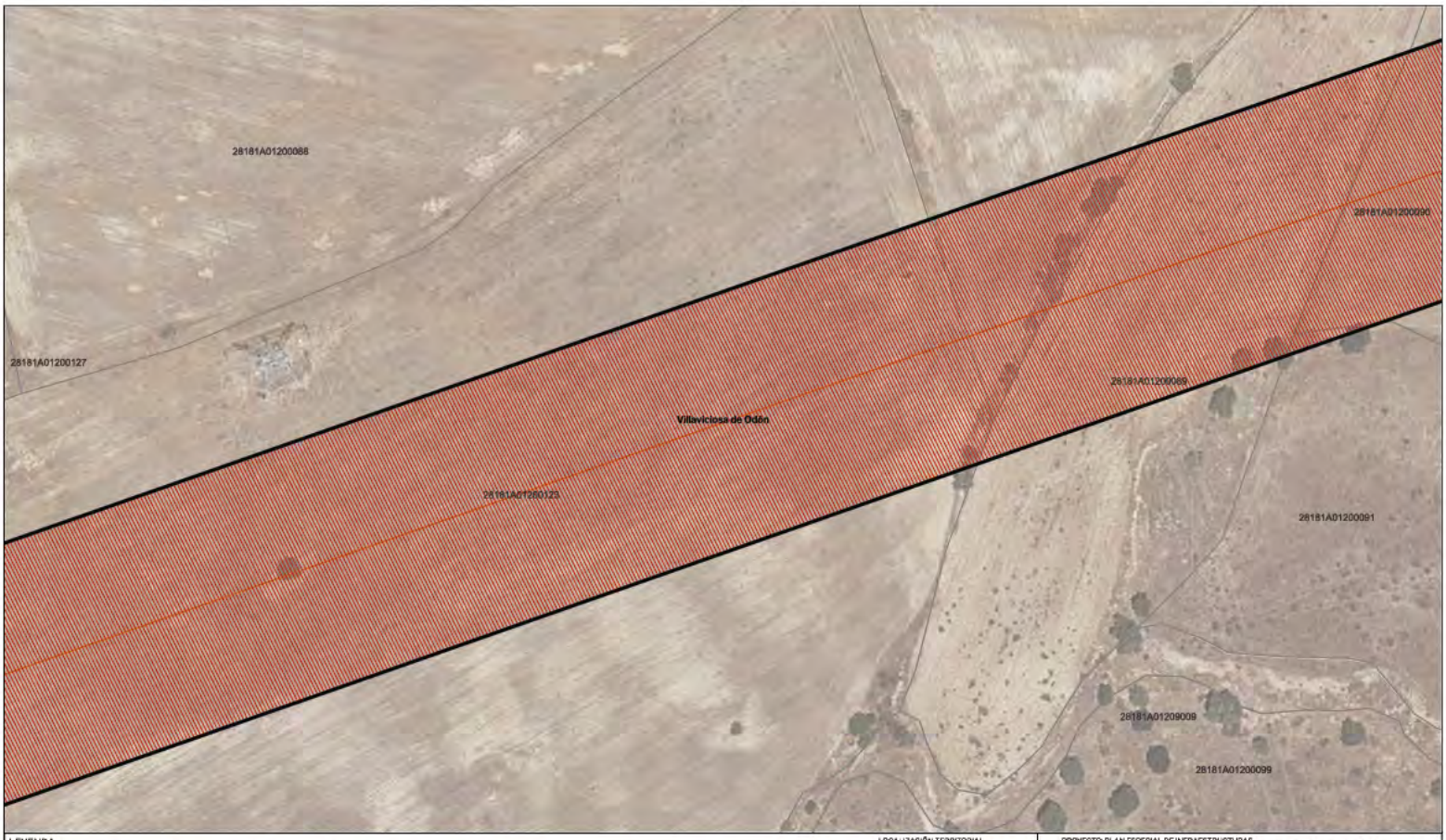

LEYENDA

Delimitaciones territoriales

- Parcelario Municipal con Referencia Catastral

Nueva Infraestructura Eléctrica

- Líneas Subterráneas
- Zona de afeccion

Calificación

- Ámbito del Plan Especial
- Red Supramunicipal de Infraestructuras Eléctricas

Este documento es copia original firmado. Se han ocultado datos personales en aplicación de la normativa vigente

Nota: la información utilizada en los planos procede de fuentes oficiales, y se encuentra georeferenciada en el sistema de coordenadas ETRS89 - 30N

LOCALIZACIÓN TERRITORIAL

PROYECTO: PLAN ESPECIAL DE INFRAESTRUCTURAS

INFRAESTRUCTURAS DE EVACUACIÓN "NUDO VILLAVICIOSA"

TÍTULO DEL PLANO: Calificación

0.1. 79 DE 90 HOJAS

ESCALA	PROYECTO	ESCALA GRÁFICA	FECHA
1:1.000 en A3	2106	0 10 20m	Nov 2022

EQUIPO REDACTOR
SC ARCHITECTS
Natalia Chinchilla
Arq. Col. 12262 COAM
David Rojo
Arq. Col. 2956 COACyLE

PROMOTOR
Solaria
Solaria Promoción Y Desarrollo, S.L.U.

Segundo Mata 1, 2º, 5. 28224 Pozuelo de Alarcón, Madrid Telf. +34 917 144 220 www.spatialconcepts.eu

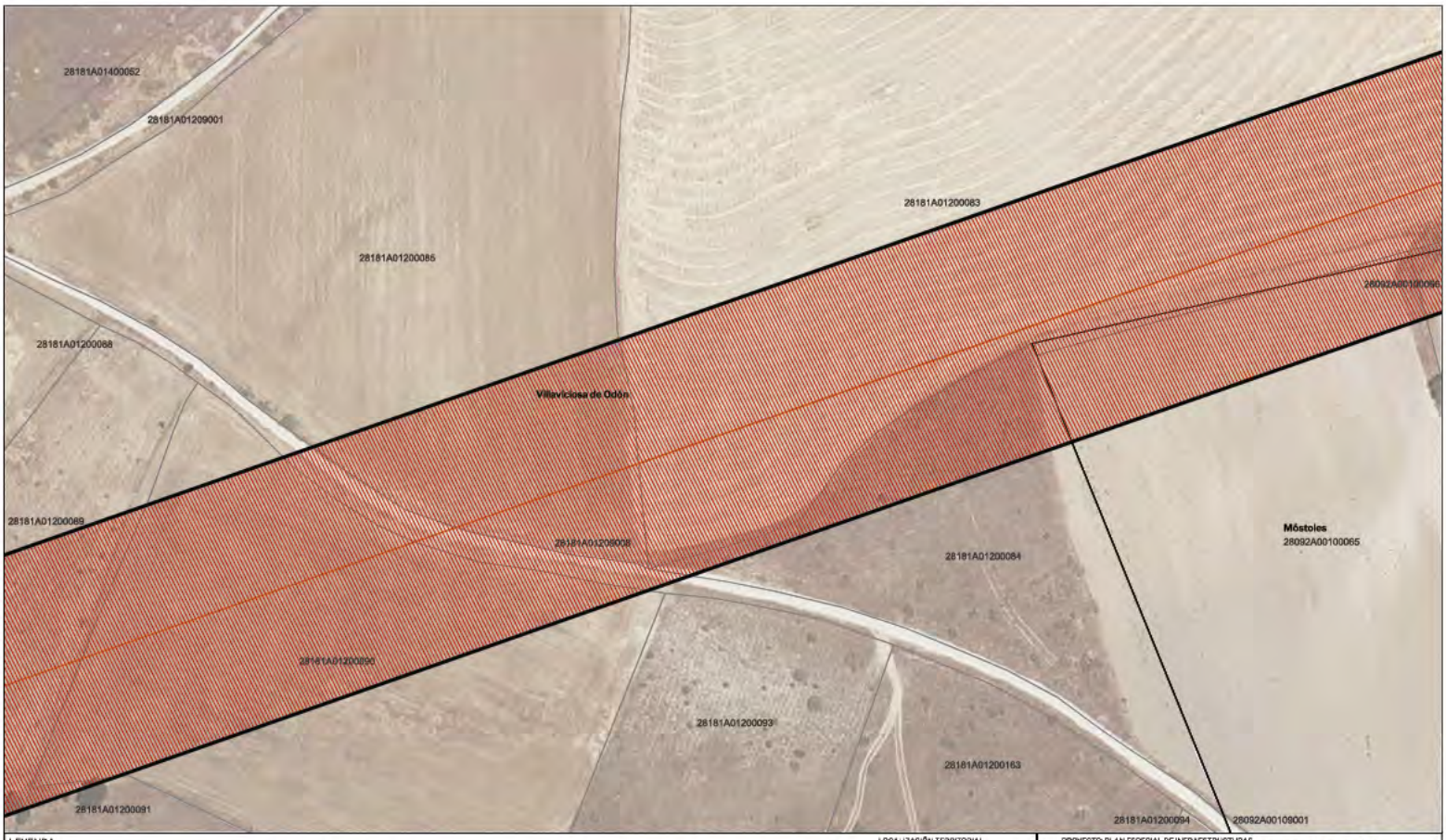

LEYENDA

Delimitaciones territoriales

- Recintos municipales
- Parcelario Municipal con Referencia Catastral

Nueva Infraestructura Eléctrica

- Líneas Subterráneas
- Zona de afeccion

Calificación

- Ámbito del Plan Especial
- Red Supramunicipal de Infraestructuras Eléctricas

LOCALIZACIÓN TERRITORIAL

PROYECTO: PLAN ESPECIAL DE INFRAESTRUCTURAS

INFRAESTRUCTURAS DE EVACUACIÓN "NUDO VILLAVICIOSA"

TÍTULO DEL PLANO: Calificación

0.1. 80 DE 90 HOJAS

ESCALA: 1:1000 en A3 | PROYECTO: 2106 | ESCALA GRÁFICA: 0 10 20m | FECHA: Nov 2022

EQUIPO REDACTOR
SC ARCHITECTS
Natalia Chinchilla
Arq. Col. 12262 COAM
David Rojo
Arq. Col. 2956 COACyLE

PROMOTOR
Solaria
Solaria Promoción Y Desarrollo, S.L.U.

Segundo Mata 1, 2º, 5. 28224 Pozuelo de Alarcón, Madrid Telf. +34 917 144 220 www.spatialconcepts.eu

Nota: la información utilizada en los planos procede de fuentes oficiales, y se encuentra georeferenciada en el sistema de coordenadas ETRS 89 - 30N

Este documento es copia original firmado. Se han ocultado datos personales en aplicación de la normativa vigente

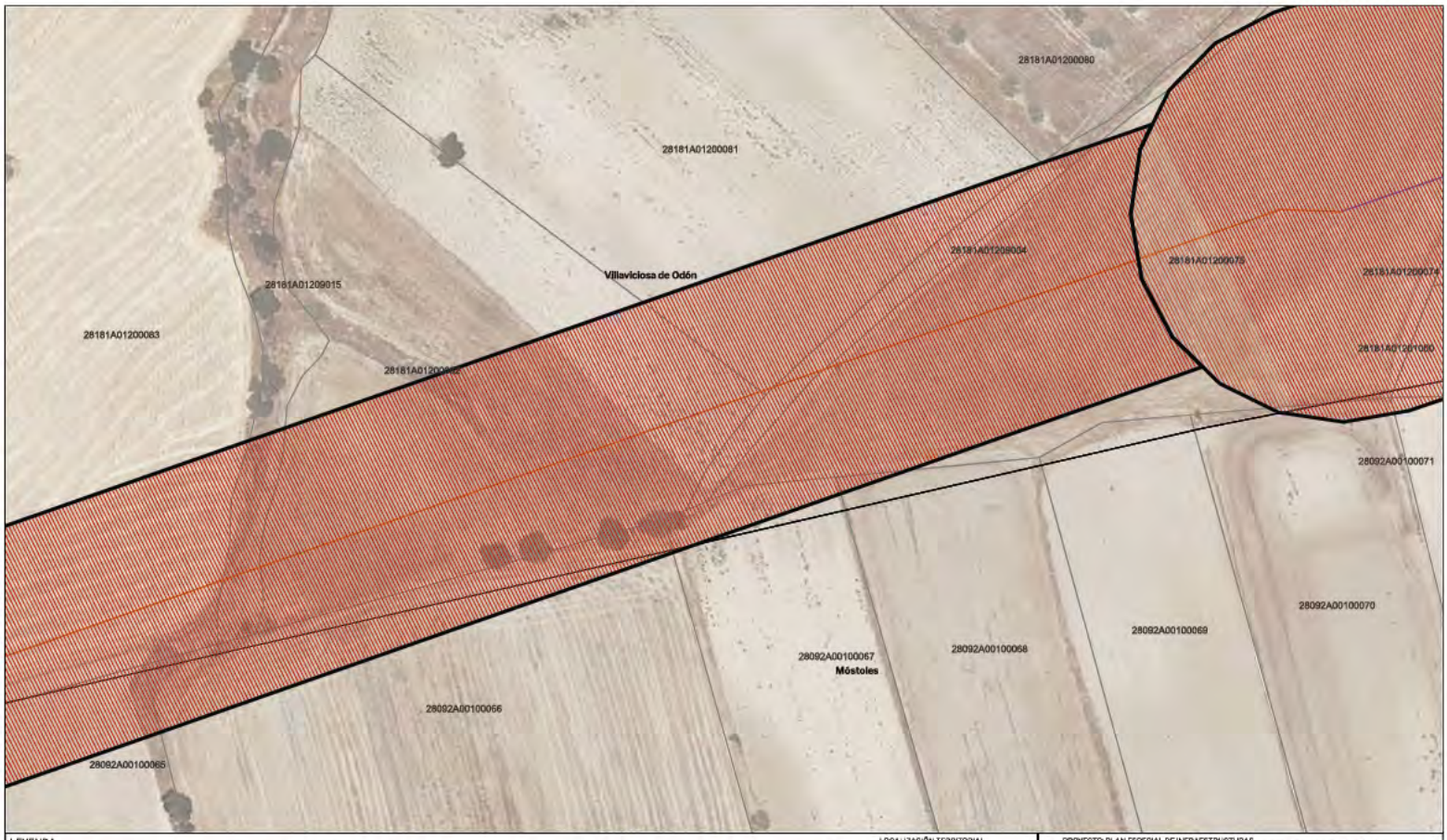

LEYENDA

Delimitaciones territoriales

- Recintos municipales
- Parcelario Municipal con Referencia Catastral

Nueva Infraestructura Eléctrica

- Líneas Subterránea
- Línea aérea
- Zona de afeccion

Calificación

- Ámbito del Plan Especial
- Red Supramunicipal de Infraestructuras Eléctricas

Nota: la información utilizada en los planos procede de fuentes oficiales, y se encuentra georeferenciada en el sistema de coordenadas ETRS89 - 30N

LOCALIZACIÓN TERRITORIAL

Este documento es copia original firmado. Se han ocultado datos personales en aplicación de la normativa vigente

PROYECTO: PLAN ESPECIAL DE INFRAESTRUCTURAS

INFRAESTRUCTURAS DE EVACUACIÓN "NUDO VILLAVICIOSA"

TÍTULO DEL PLANO: Calificación

0.1. 81 DE 90 HOJAS

ESCALA: 1:1000 en A3 | PROYECTO: 2106 | ESCALA GRÁFICA: 0 10 20m | FECHA: Nov 2022

EQUIPO REDACTOR
SC ARCHITECTS
Natalia Chinchilla
Arq. Col. 12262 COAM
David Rojo
Arq. Col. 2956 COACyLE

PROMOTOR
Solaria
Solaria Promoción Y Desarrollo, S.L.U.

Segundo Mata 1, 2º, 5. 28224 Pozuelo de Alarcón, Madrid Telf. +34 917 144 220 www.spatialconcepts.eu

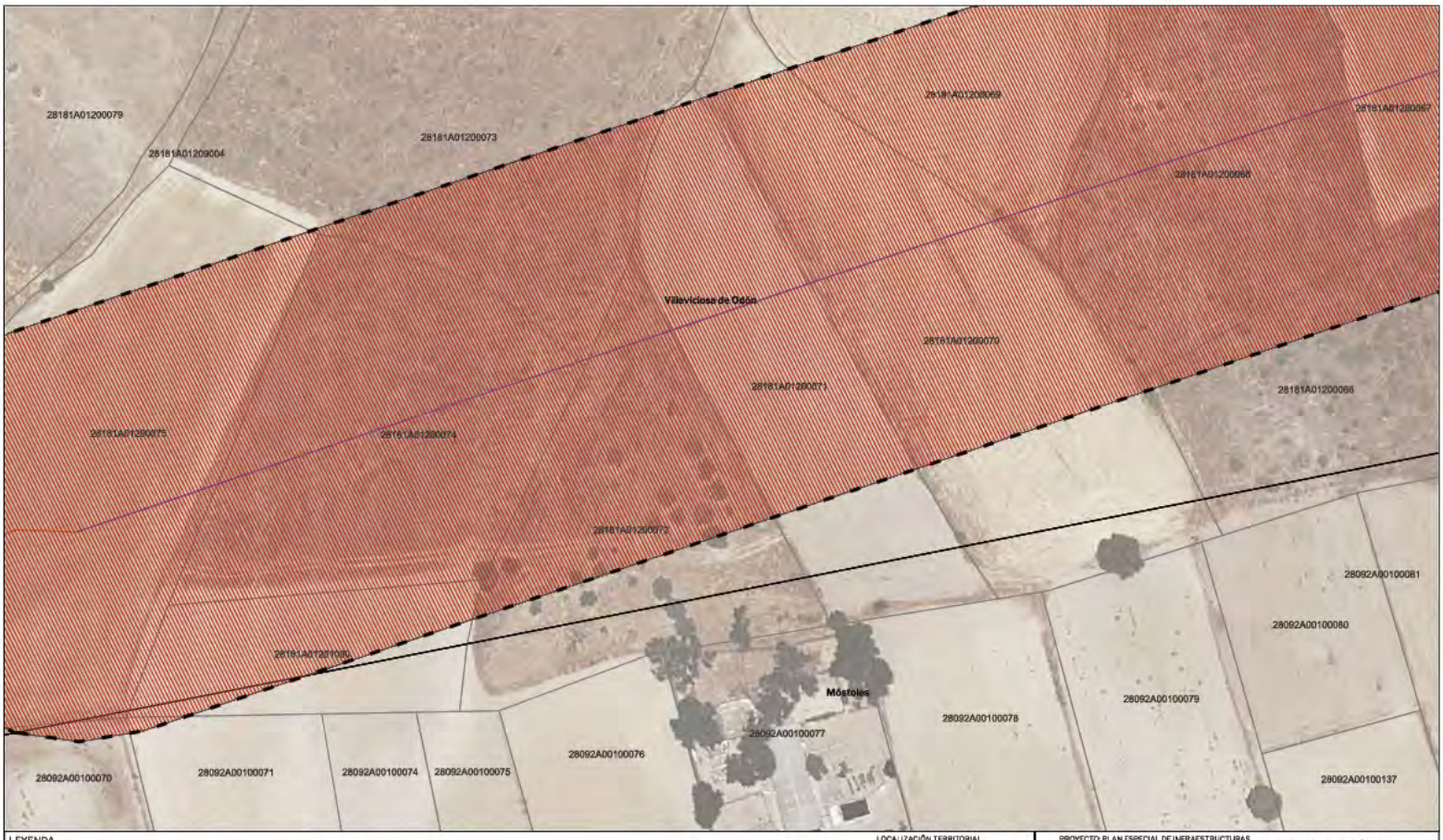

LEYENDA

Delimitaciones territoriales
- Recintos municipales
- Parcelario Municipal con Referencia Catastral

Nueva Infraestructura Eléctrica
- Líneas Subterráneas
- Línea aérea
- Zona de afección

Calificación
- Ámbito del Plan Especial
- Red Supramunicipal de Infraestructuras Eléctricas

Nota: la información utilizada en los planos procede de fuentes oficiales, y se encuentra georeferenciada en el sistema de coordenadas ETRS 89 - 30N

LOCALIZACIÓN TERRITORIAL

Este documento es copia original firmado. Se han ocultado datos personales en aplicación de la normativa vigente

PROYECTO: PLAN ESPECIAL DE INFRAESTRUCTURAS

INFRAESTRUCTURAS DE EVACUACIÓN "NUDO VILLAVICIOSA"

TÍTULO DEL PLANO: Calificación

0.1. 82 DE 90 HOJAS

ESCALA: 1:1000 en A3 | PROYECTO: 2106 | ESCALA GRÁFICA: 0 10 20m | FECHA: Nov 2022

EQUIPO REDACTOR
SC ARCHITECTS
Natalia Chinchilla
Arq. Col. 12262 COAM
David Rojo
Arq. Col. 2956 COACyLE

PROMOTOR
Solaria
Solaria Promoción Y Desarrollo, S.L.U.

Segundo Mata 1, 2º, 5. 28224 Pozuelo de Alarcón, Madrid Telf. +34 917 144 220 www.spatialconcepts.eu

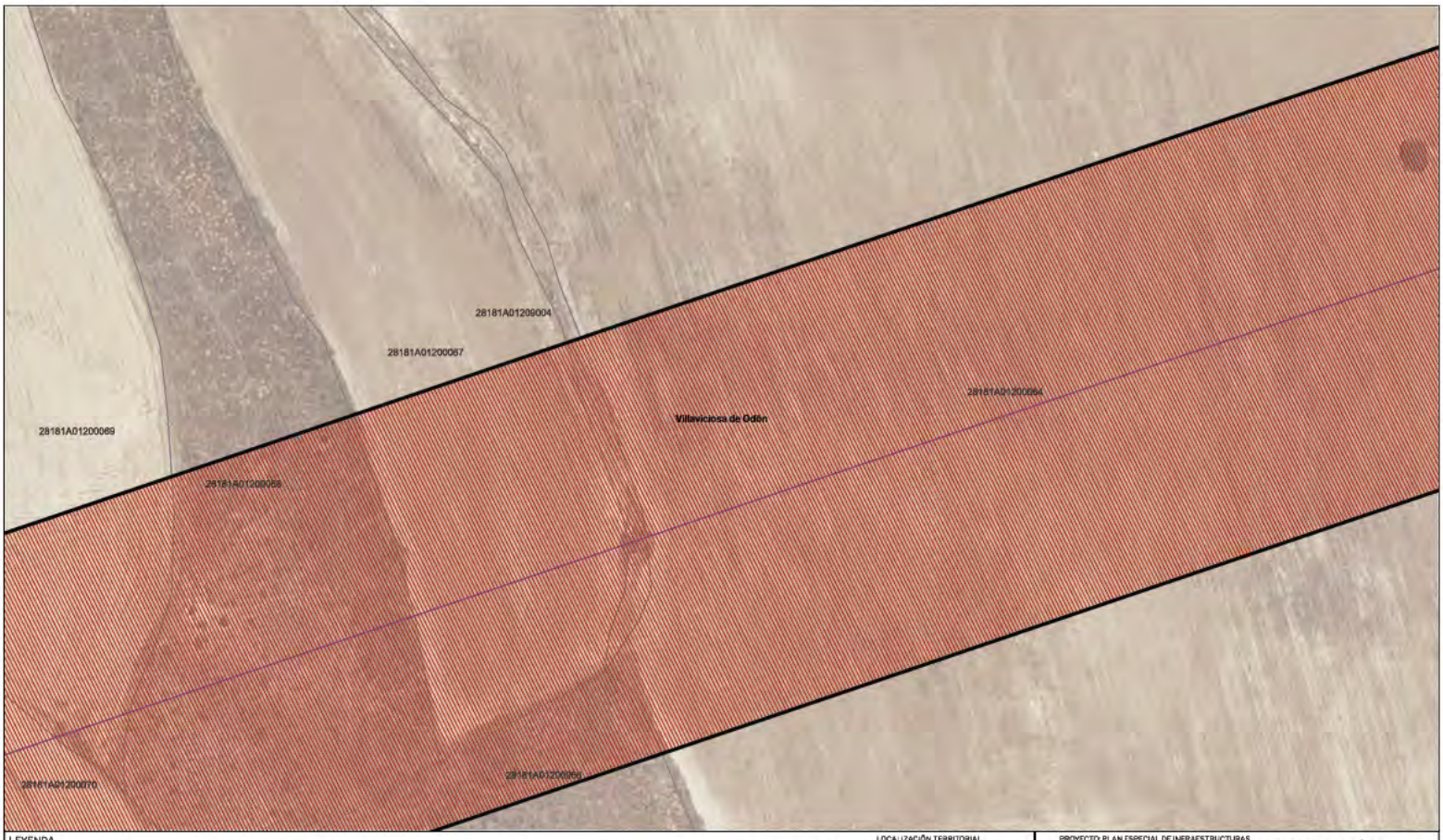

LEYENDA

Delimitaciones territoriales
- Recintos municipales
- Parcelario Municipal con Referencia Catastral

Nueva Infraestructura Eléctrica
- Línea aérea
- Zona de afeccion

Calificación
- Ámbito del Plan Especial
- Red Supramunicipal de Infraestructuras Eléctricas

Este documento es copia original firmado. Se han ocultado datos personales en aplicación de la normativa vigente

Nota: la información utilizada en los planos procede de fuentes oficiales, y se encuentra georeferenciada en el sistema de coordenadas ETRS89 - 30N

LOCALIZACIÓN TERRITORIAL

PROYECTO: PLAN ESPECIAL DE INFRAESTRUCTURAS

INFRAESTRUCTURAS DE EVACUACIÓN "NUDO VILLAVICIOSA"

TÍTULO DEL PLANO: Calificación

0.1. 83 DE 90 HOJAS

ESCALA	PROYECTO	ESCALA GRÁFICA	FECHA
1:1000 en A3	2106	0 10 20m	Nov 2022

EQUIPO REDACTOR
SC ARCHITECTS
Natalia Chinchilla
Arq. Col. 12262 COAM
David Rojo
Arq. Col. 2956 COACyLE

PROMOTOR
Solaria
Solaria Promoción Y Desarrollo, S.L.U.

Segundo Mata 1, 2º, 5. 28224 Pozuelo de Alarcón, Madrid Telf. +34 917 144 220 www.spatialconcepts.eu

LEYENDA

Delimitaciones territoriales

- Parcelario Municipal con Referencia Catastral

Nueva Infraestructura Eléctrica

- Línea aérea
- Zona de afección

Calificación

- Ámbito del Plan Especial
- Red Supramunicipal de Infraestructuras Eléctricas

Este documento es copia original firmado. Se han ocultado datos personales en aplicación de la normativa vigente

Nota: la información utilizada en los planos procede de fuentes oficiales, y se encuentra georeferenciada en el sistema de coordenadas ETRS 89 - 30N

LOCALIZACIÓN TERRITORIAL

PROYECTO: PLAN ESPECIAL DE INFRAESTRUCTURAS

INFRAESTRUCTURAS DE EVACUACIÓN "NUDO VILLAVICIOSA"

TÍTULO DEL PLANO: Calificación

0.1. 84 DE 90 HOJAS

ESCALA: 1:1.000 en A3 | PROYECTO: 2106 | ESCALA GRÁFICA: 0 10 20m | FECHA: Nov 2022

EQUIPO REDACTOR
SC ARCHITECTS
Natalia Chinchilla
Arq. Col. 12262 COAM
David Rojo
Arq. Col. 2956 COACyLE

PROMOTOR
Solaria
Solaria Promoción Y Desarrollo, S.L.U.

Segundo Mata 1, 2º, 5. 28224 Pozuelo de Alarcón, Madrid Telf. +34 917 144 220 www.spatialconcepts.eu

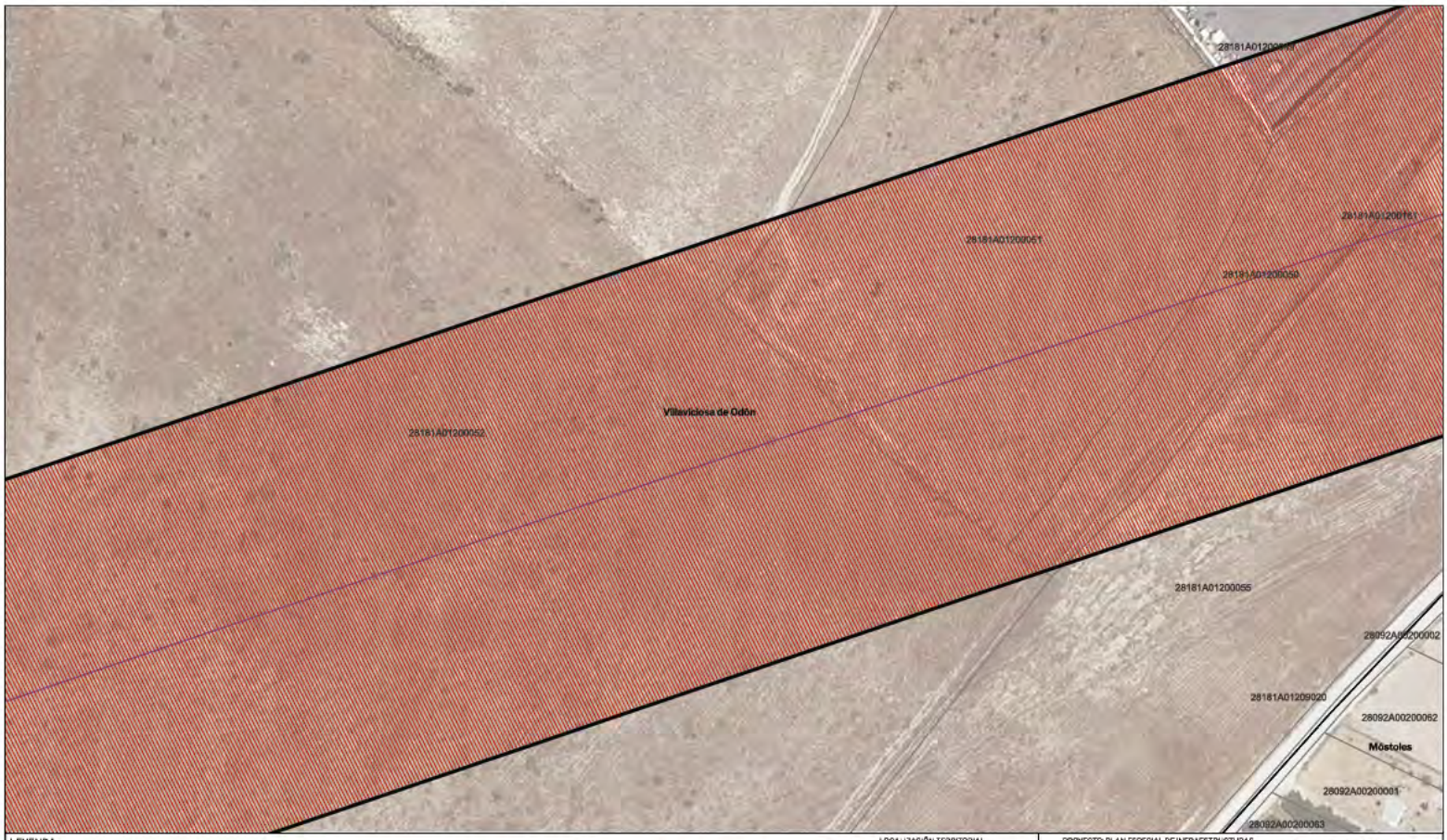

LEYENDA

Delimitaciones territoriales
- Recintos municipales
- Parcelario Municipal con Referencia Catastral

Nueva Infraestructura Eléctrica
- Línea aérea
- Zona de afección

Calificación
- Ámbito del Plan Especial
- Red Supramunicipal de Infraestructuras Eléctricas

Este documento es copia original firmado. Se han ocultado datos personales en aplicación de la normativa vigente

Nota: la información utilizada en los planos procede de fuentes oficiales, y se encuentra georeferenciada en el sistema de coordenadas ETRS 89 - 30N

LOCALIZACIÓN TERRITORIAL

PROYECTO: PLAN ESPECIAL DE INFRAESTRUCTURAS

INFRAESTRUCTURAS DE EVACUACIÓN "NUDO VILLAVICIOSA"

TÍTULO DEL PLANO: Calificación

0.1. 85 DE 90 HOJAS

ESCALA	PROYECTO	ESCALA GRÁFICA	FECHA
1:1000 en A3	2106	0 10 20m	Nov 2022

EQUIPO REDACTOR
SC ARCHITECTS
Natalia Chinchilla
Arq. Col. 12262 COAM
David Rojo
Arq. Col. 2956 COACyLE

PROMOTOR
Solaria
Solaria Promoción Y Desarrollo, S.L.U.

Segundo Mata 1, 2º, 5. 28224 Pozuelo de Alarcón, Madrid Telf. +34 917 144 220 www.spatialconcepts.eu

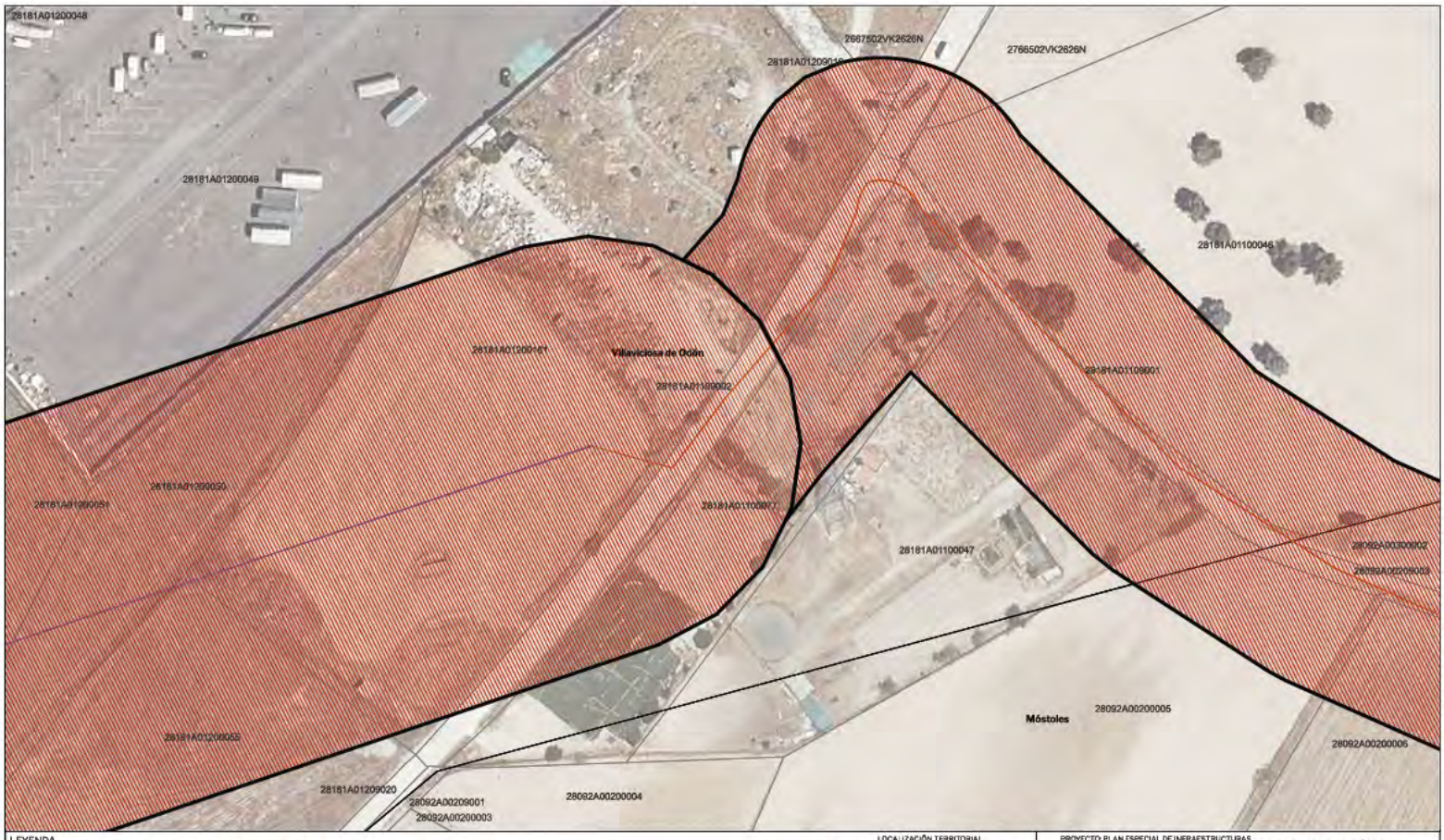

LEYENDA

Delimitaciones territoriales
- Recintos municipales
- Parcelario Municipal con Referencia Catastral

Nueva Infraestructura Eléctrica
- Línea Subterránea
- Línea aérea
- Zona de afección

Calificación
- Ámbito del Plan Especial
- Red Supramunicipal de Infraestructuras Eléctricas

Este documento es copia original firmado. Se han ocultado datos personales en aplicación de la normativa vigente

LOCALIZACIÓN TERRITORIAL

Nota: la información utilizada en los planos procede de fuentes oficiales, y se encuentra georeferenciada en el sistema de coordenadas ETRS 89 - 30N

PROYECTO: PLAN ESPECIAL DE INFRAESTRUCTURAS

INFRAESTRUCTURAS DE EVACUACIÓN "NUDO VILLAVICIOSA"

TÍTULO DEL PLANO: Calificación

0.1. 86 DE 90 HOJAS

ESCALA	PROYECTO	ESCALA GRÁFICA	FECHA
1:1000 en A3	2106	0 10 20m	Nov 2022

EQUIPO REDACTOR
SC ARCHITECTS
Natalia Chinchilla
Arq. Col. 12262 COAM
David Rojo
Arq. Col. 2956 COACyLE

PROMOTOR
Solaria
Solaria Promoción Y Desarrollo, S.L.U.

Segundo Mata 1, 2º, 5. 28224 Pozuelo de Alarcón, Madrid Telf. +34 917 144 220 www.spatialconcepts.eu

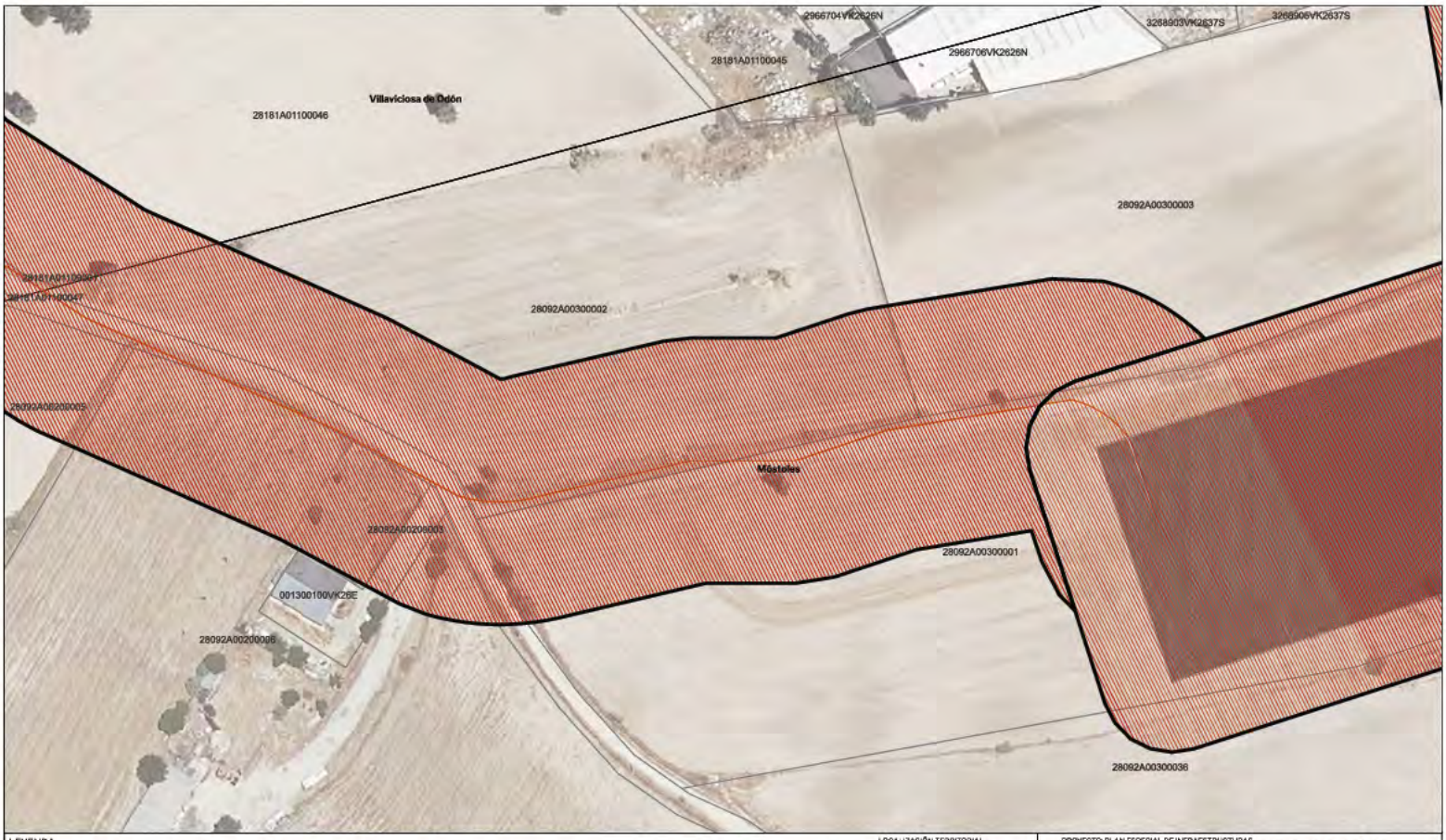

LEYENDA

Delimitaciones territoriales

- Recintos municipales
- Parcelario Municipal con Referencia Catastral

Nueva Infraestructura Eléctrica

- Líneas Subterráneas
- Zona de afeccion

Calificación

- Ámbito del Plan Especial
- Red Supramunicipal de Infraestructuras Eléctricas

LOCALIZACIÓN TERRITORIAL

PROYECTO: PLAN ESPECIAL DE INFRAESTRUCTURAS

INFRAESTRUCTURAS DE EVACUACIÓN "NUDO VILLAVICIOSA"

TÍTULO DEL PLANO: Calificación

0.1. 87 DE 90 HOJAS

ESCALA: 1:1000 en A3 | PROYECTO: 2106 | ESCALA GRÁFICA: 0 10 20m | FECHA: Nov 2022

EQUIPO REDACTOR: SC ARCHITECTS — Natalia Chinchilla, Arq. Col. 12262 COAM; David Rojo, Arq. Col. 2956 COACyLE

PROMOTOR: Solaria — Solaria Promoción Y Desarrollo, S.L.U.

Segundo Mata 1, 2º, 5. 28224 Pozuelo de Alarcón, Madrid Telf. +34 917 144 220 www.spatialconcepts.eu

Nota: la información utilizada en los planos procede de fuentes oficiales, y se encuentra georeferenciada en el sistema de coordenadas ETRS 89 - 30N

Este documento es copia original firmado. Se han ocultado datos personales en aplicación de la normativa vigente

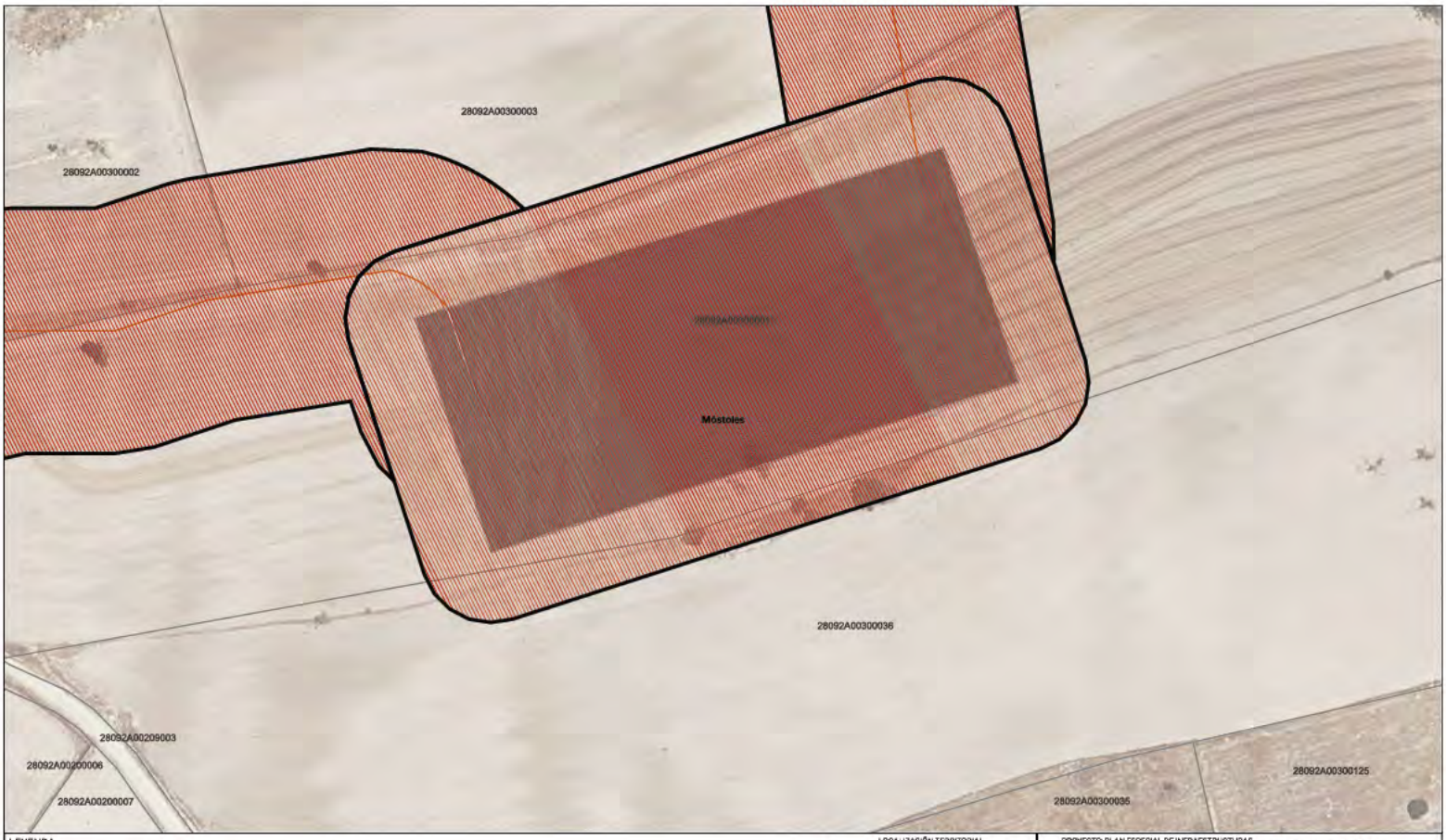

LEYENDA

Delimitaciones territoriales

- Parcelario Municipal con Referencia Catastral

Nueva Infraestructura Eléctrica

- Líneas Subterráneas
- Zona de afeccion

Calificación

- Ámbito del Plan Especial
- Red Supramunicipal de Infraestructuras Eléctricas

LOCALIZACIÓN TERRITORIAL

Nota: la información utilizada en los planos procede de fuentes oficiales, y se encuentra georeferenciada en el sistema de coordenadas ETRS 89 - 30N

PROYECTO: PLAN ESPECIAL DE INFRAESTRUCTURAS

INFRAESTRUCTURAS DE EVACUACIÓN "NUDO VILLAVICIOSA"

TÍTULO DEL PLANO: Calificación

0.1. 88 DE 90 HOJAS

ESCALA: 1:1000 en A3 | PROYECTO: 2106 | ESCALA GRÁFICA: 0 10 20m | FECHA: Nov 2022

EQUIPO REDACTOR: SC ARCHITECTS — Natalia Chinchilla, Arq. Col. 12262 COAM; David Rojo, Arq. Col. 2956 COACyLE

PROMOTOR: Solaria — Solaria Promoción Y Desarrollo, S.L.U.

Segundo Mata 1, 2º, 5. 28224 Pozuelo de Alarcón, Madrid Telf. +34 917 144 220 www.spatialconcepts.eu

Este documento es copia original firmado. Se han ocultado datos personales en aplicación de la normativa vigente

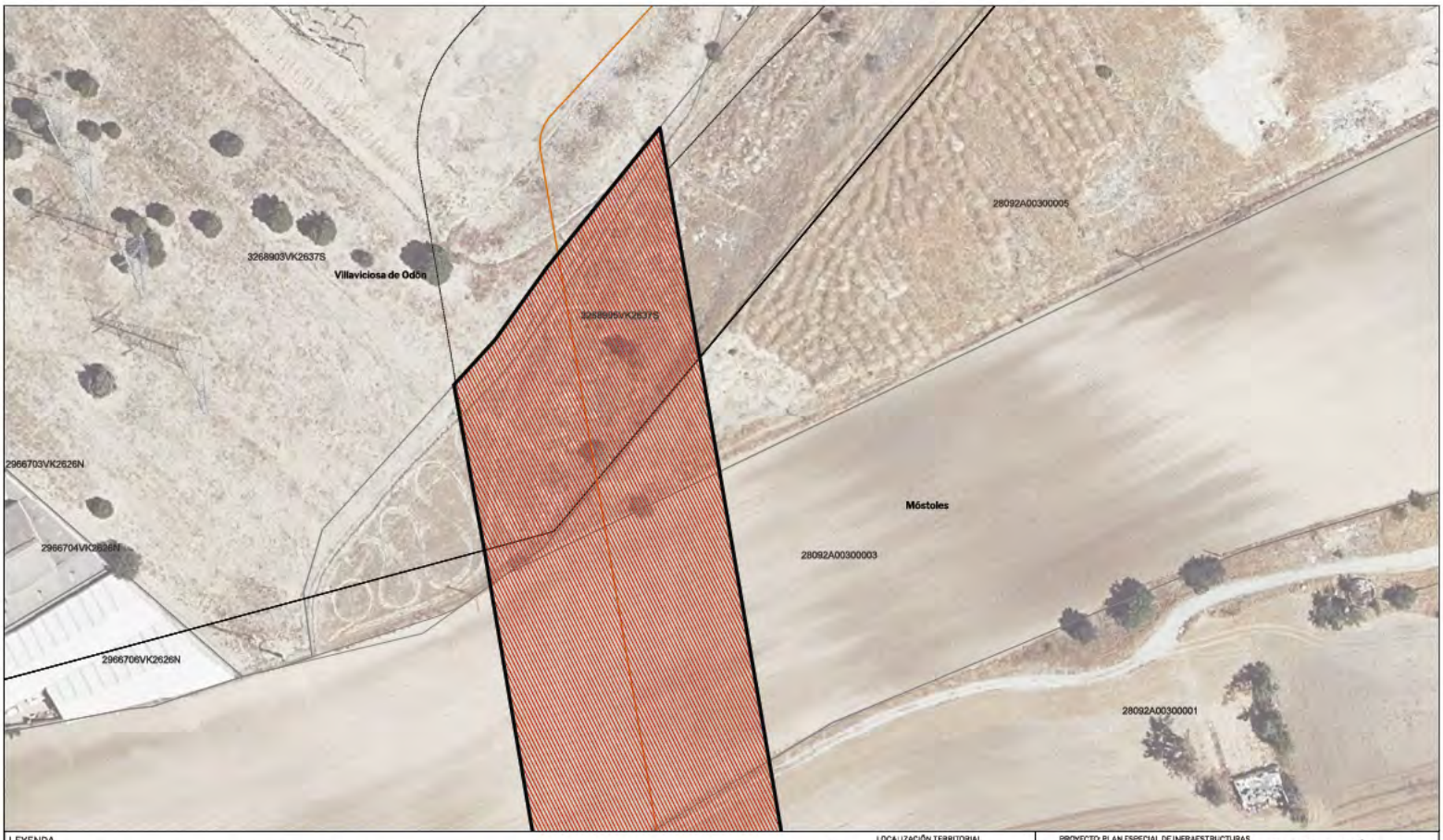

LEYENDA

Delimitaciones territoriales
- Recintos municipales
- Parcelario Municipal con Referencia Catastral

Nueva Infraestructura Eléctrica
- Líneas Subterráneas
- Zona de afeccion

Calificación
- Ámbito del Plan Especial
- Red Supramunicipal de Infraestructuras Eléctricas

LOCALIZACIÓN TERRITORIAL

PROYECTO: PLAN ESPECIAL DE INFRAESTRUCTURAS

INFRAESTRUCTURAS DE EVACUACIÓN "NUDO VILLAVICIOSA"

TÍTULO DEL PLANO: Calificación

0.1. 89 DE 90 HOJAS

ESCALA: 1:1000 en A3 | PROYECTO: 2106 | ESCALA GRÁFICA: 0 10 20m | FECHA: Nov 2022

EQUIPO REDACTOR: SC ARCHITECTS
Natalia Chinchilla
Arq. Col. 12262 COAM
David Rojo
Arq. Col. 2956 COACyLE

PROMOTOR: Solaria
Solaria Promoción Y Desarrollo, S.L.U.

Segundo Mata 1, 2º, 5. 28224 Pozuelo de Alarcón, Madrid Telf. +34 917 144 220 www.spatialconcepts.eu

Nota: la información utilizada en los planos procede de fuentes oficiales, y se encuentra georreferenciada en el sistema de coordenadas ETRS 89 - 30N

Este documento es copia original firmado. Se han ocultado datos personales en aplicación de la normativa vigente

LEYENDA

Delimitaciones territoriales

- Recintos municipales
- Parcelario Municipal con Referencia Catastral

Nueva Infraestructura Eléctrica

- Líneas Subterráneas
- Zona de afeccion

Calificación

- Ámbito del Plan Especial
- Red Supramunicipal de Infraestructuras Eléctricas

Este documento es copia original firmado. Se han ocultado datos personales en aplicación de la normativa vigente

LOCALIZACIÓN TERRITORIAL

PROYECTO: PLAN ESPECIAL DE INFRAESTRUCTURAS

INFRAESTRUCTURAS DE EVACUACIÓN "NUDO VILLAVICIOSA"

TÍTULO DEL PLANO: Calificación

0.1. 90 DE 90 HOJAS

ESCALA: 1:1000 en A3 | PROYECTO: 2106 | ESCALA GRÁFICA: 0 10 20m | FECHA: Nov 2022

EQUIPO REDACTOR
SC ARCHITECTS
Natalia Chinchilla
Arq. Col. 12262 COAM
David Rojo
Arq. Col. 2956 COACyLE

PROMOTOR
Solaria
Solaria Promoción Y Desarrollo, S.L.U.

Segundo Mata 1, 2º, 5. 28224 Pozuelo de Alarcón, Madrid Telf. +34 917 144 220 www.spatialconcepts.eu

Nota: la información utilizada en los planos procede de fuentes oficiales, y se encuentra georeferenciada en el sistema de coordenadas ETRS 89 - 30N