

PLAN ESPECIAL DE INFRAESTRUCTURAS

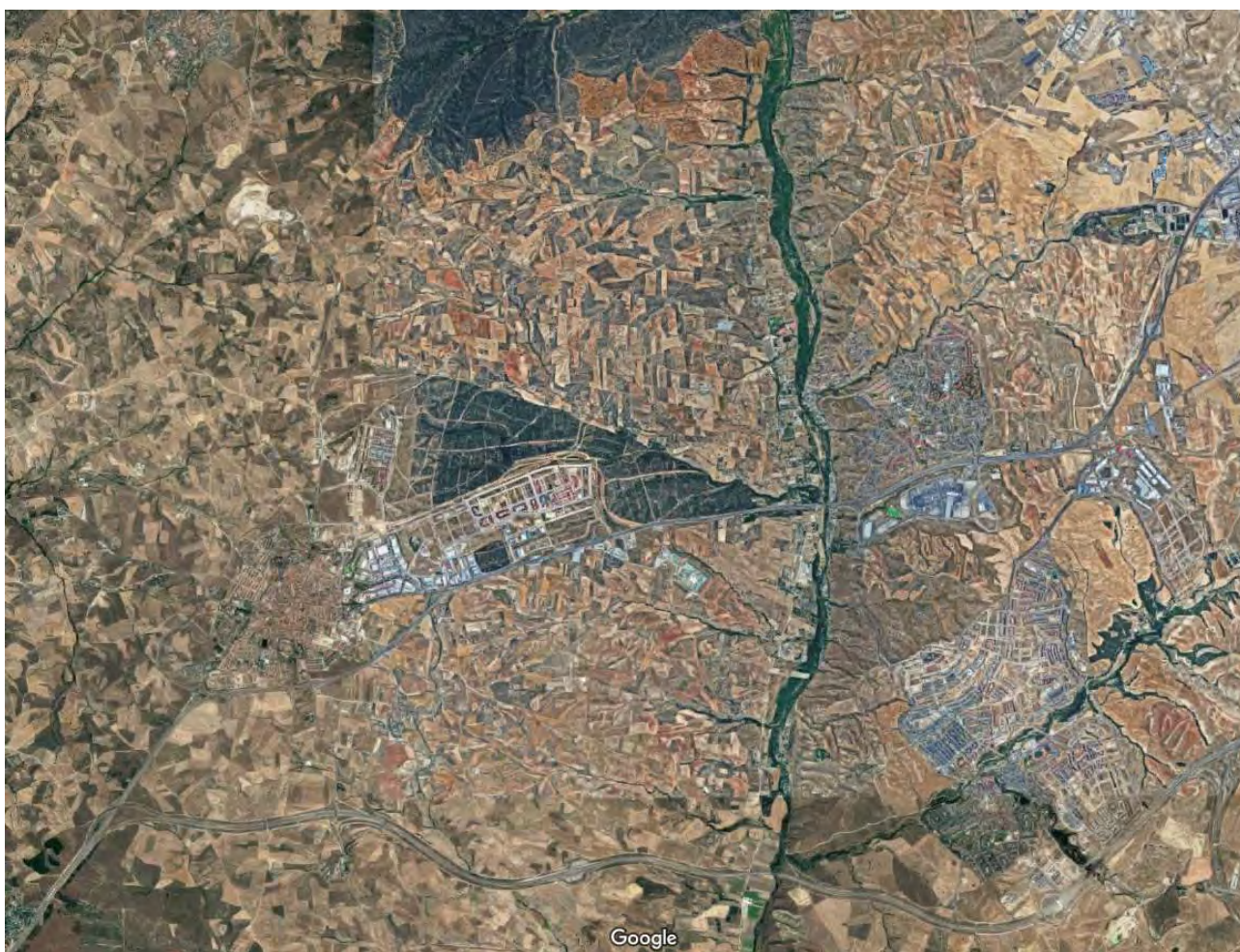
INFRAESTRUCTURAS DE EVACUACIÓN DEL PROYECTO DE PLANTAS FOTOVOLTAICAS E INFRAESTRUCTURAS DE EVACUACIÓN “NUDO VILLAVICIOSA”

DOCUMENTO PARA APROBACIÓN INICIAL

BLOQUE I. DOCUMENTACIÓN INFORMATIVA

PLANOS DE INFORMACIÓN

VILLAMANTA - NAVALCARNERO – VILLAVICIOSA DE ODÓN – MÓSTOLES



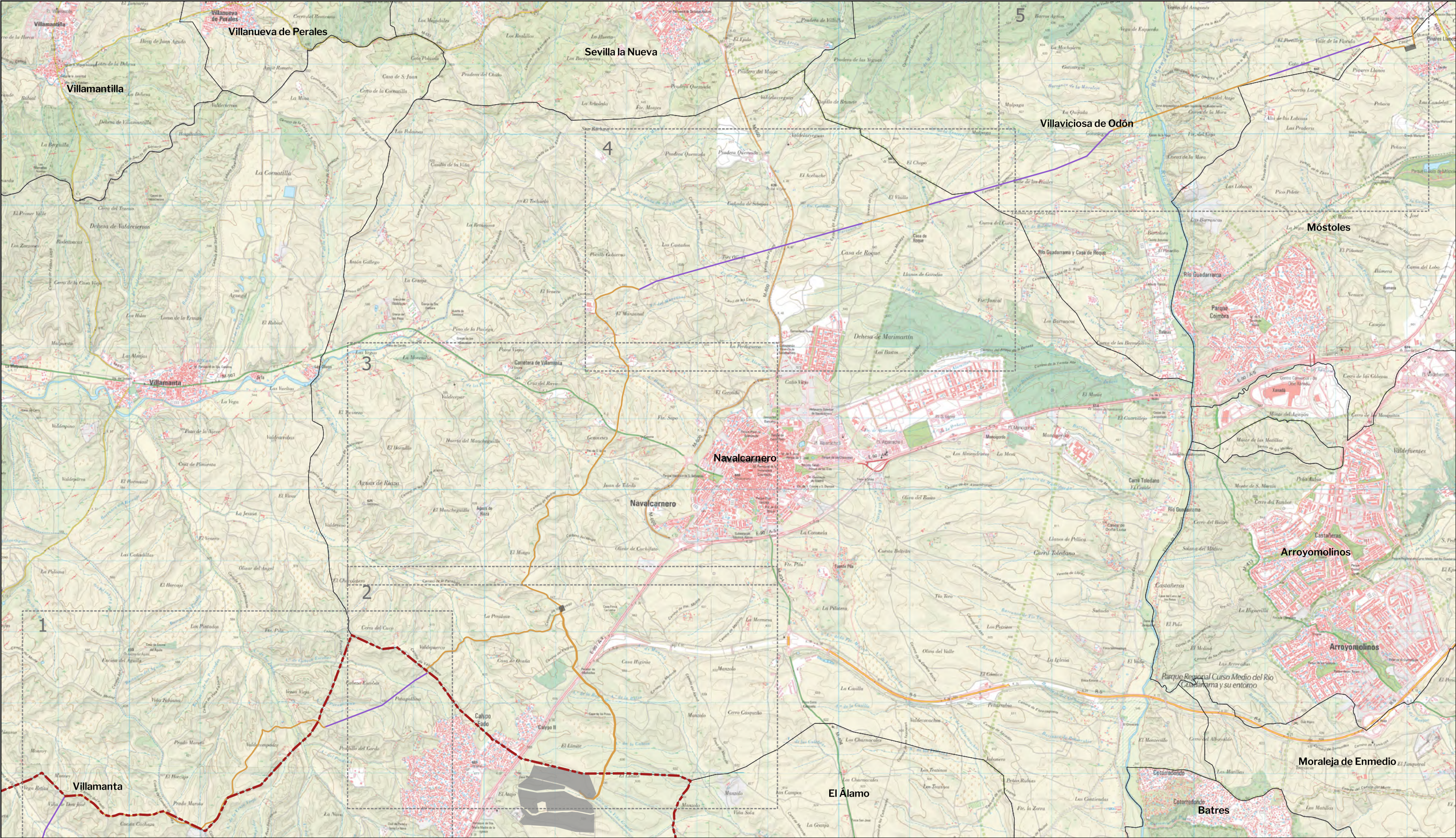
Noviembre 2022

Este documento es copia original firmado. Se han ocultado datos personales en aplicación de la normativa vigente

PLAN ESPECIAL DE INFRAESTRUCTURAS
PARA LAS INFRAESTRUCTURAS DE EVACUACIÓN DEL
PROYECTO DE PLANTAS FOTOVOLTAICAS “NUDO VILLAVICIOSA”

VOLUMEN 2.- PLANOS DE INFORMACIÓN

- I.1. Situación.
- I.2. Afecciones ambientales.
- I.3. Cruzamientos y soterramientos.
- I.4. Relación con otros planes de energía renovable.
- I.5. Encuadre sobre el planeamiento
- I.6. Ámbito del Plan Especial.



LEYENDA

Delimitaciones territoriales

Recintos autonómicos

Recintos municipales

Ventana gráfica

Nueva Infraestructura Eléctrica

Línea Subterránea

Línea aérea

PSFV Herrería y San Juan

Subestación El Limite

LOCALIZACIÓN TERRITORIAL

PROYECTO: PLAN ESPECIAL DE INFRAESTRUCTURAS

INFRAESTRUCTURAS DE EVACUACIÓN

"NUDO VILLAVICIOSA"

TÍTULO DEL PLANO

Situación

ESCALA 1: 50.000 en A3

PROYECTO 2106

ESCALA GRÁFICA 1 km

FECHA Nov 2022

I.1.0

EQUIPO REDACTOR

SC

ARCHITECTS

Natalia Chinchilla

Arq. Col. 12282 COAM

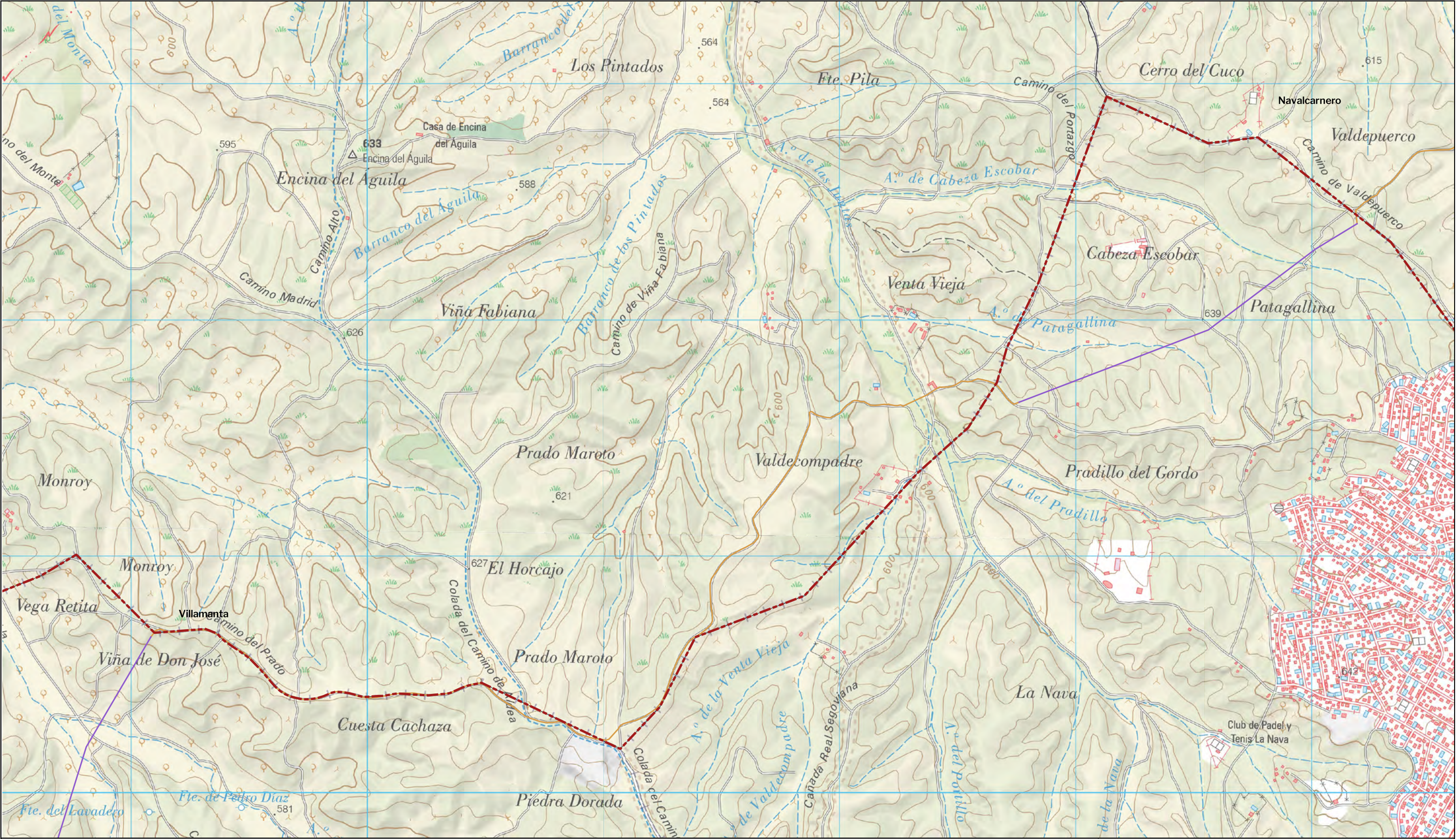
David Rojo

Arq. Col. 2956 COACyLE

PROMOTOR

Solaria Promoción Y Desarrollo, S.L.U.

Segundo Mata 1, 2º, 5. 28224 Pozuelo de Alarcón, Madrid Telf. +34 917 144 220 www.spatialconcepts.eu



LEYENDA

Delimitaciones territoriales	Nueva Infraestructura Eléctrica
Recintos autonómicos	Línea Subterránea
Recintos municipales	Línea aérea

Este documento es copia original firmado. Se han ocultado datos personales en aplicación de la normativa vigente

LOCALIZACIÓN TERRITORIAL

PROYECTO: PLAN ESPECIAL DE INFRAESTRUCTURAS DE EVACUACIÓN "NUDO VILLAVICIOSA"

TÍTULO DEL PLANO
Situación

ESCALA
1:15.000 en A3

PROYECTO
2106

ESCALA GRÁFICA
0 100 200 m

FECHA
Nov 2022

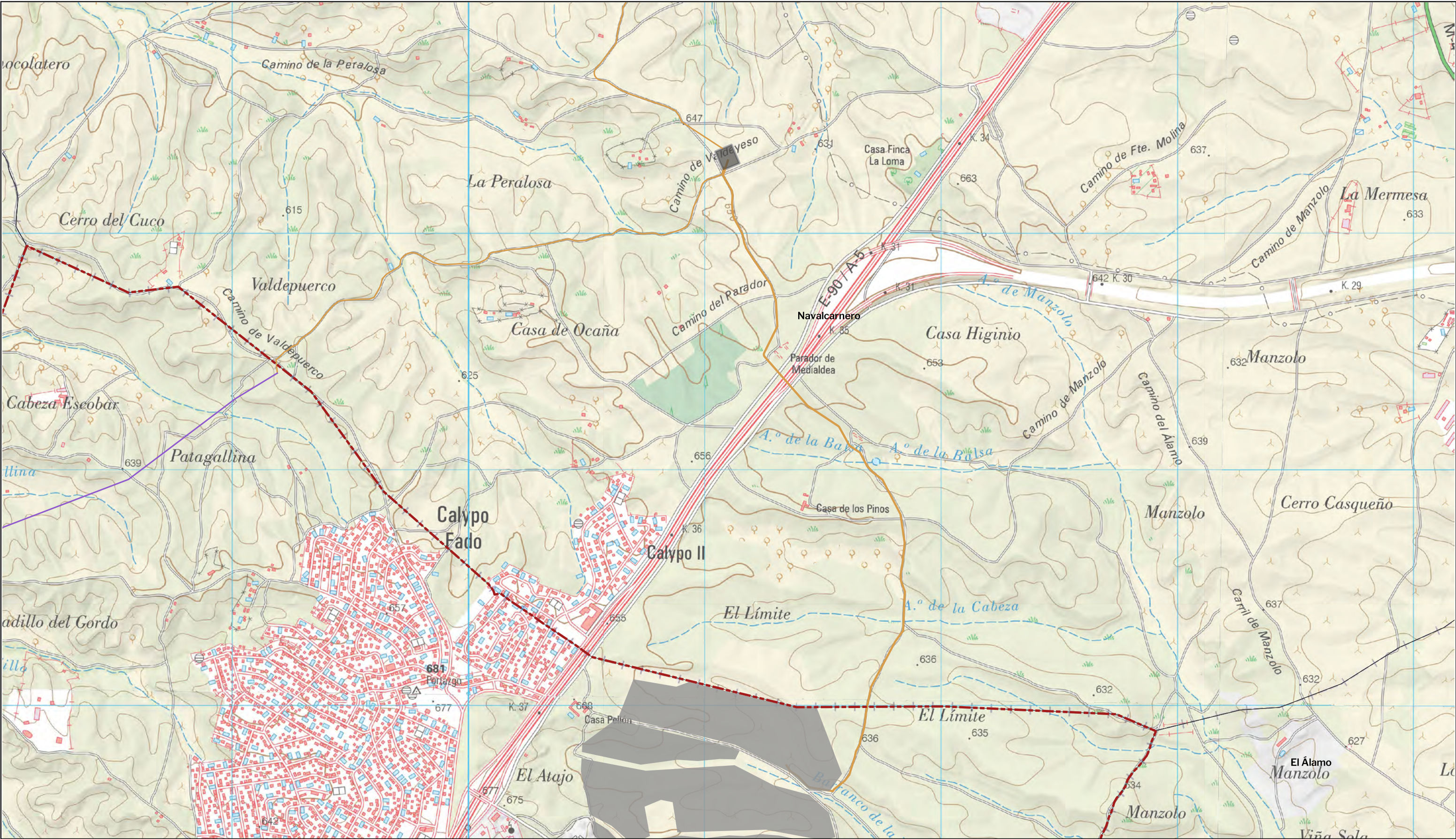
EQUIPO REDACTOR

Natalia Chinchilla
Arq. Col. 12282 COAM
David Rojo
Arq. Col. 2956 COACyLE

PROMOTOR

Solaria Promoción Y Desarrollo, S.L.U.

Segundo Mata 1, 2º, 5. 28224 Pozuelo de Alarcón, Madrid Telf. +34 917 144 220 www.spatialconcepts.eu



LEYENDA

Delimitaciones territoriales

Recintos autonómicos

Recintos municipales

Nueva Infraestructura Eléctrica

Línea Subterránea

Línea aérea

PSFV Helena Solar 8

Subestación El Límite

Este documento es copia original firmado. Se han ocultado datos personales en aplicación de la normativa vigente

LOCALIZACIÓN TERRITORIAL

PROYECTO: PLAN ESPECIAL DE INFRAESTRUCTURAS
**INFRAESTRUCTURAS DE EVACUACIÓN
"NUDO VILLAVICIOSA"**

TÍTULO DEL PLANO
Situación

ESCALA
1:15.000 en A3

PROYECTO
2106

ESCALA GRÁFICA
0 100 200 m

FECHA
Nov 2022

I.1.2

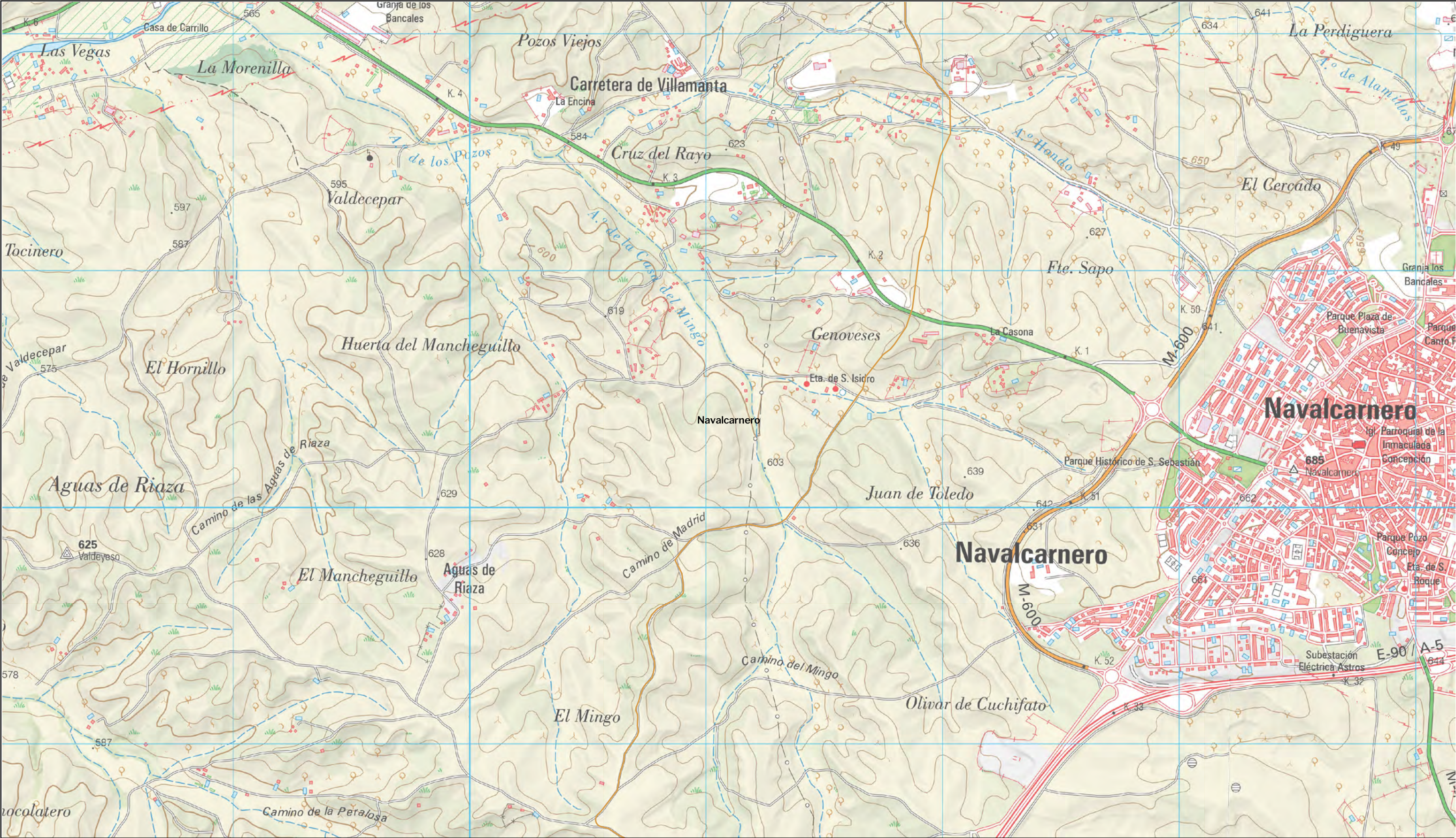
EQUIPO REDACTOR

Natalia Chinchilla
Arq. Col. 12282 COAM
David Rojo
Arq. Col. 2956 COACyLE

PROMOTOR

Solaria Promoción Y
Desarrollo, S.L.U.

Segundo Mata 1, 2º, 5. 28224 Pozuelo de Alarcón, Madrid Telf. +34 917 144 220 www.spatialconcepts.eu



LEYENDA

Delimitaciones territoriales	Nueva Infraestructura Eléctrica
Recintos municipales	Línea Subterránea

LOCALIZACIÓN TERRITORIAL

PROYECTO: PLAN ESPECIAL DE INFRAESTRUCTURAS
INFRAESTRUCTURAS DE EVACUACIÓN
"NUDO VILLAVICIOSA"

TÍTULO DEL PLANO
Situación

ESCALA
1:15.000 en A3

PROYECTO
2106

ESCALA GRÁFICA
0 100 200 m

FECHA
Nov 2022

EQUIPO REDACTOR

SC ARCHITECTS

Natalia Chinchilla
Arq. Col.12282 COAM
David Rojo
Arq. Col.2956 COACyLE

PROMOTOR

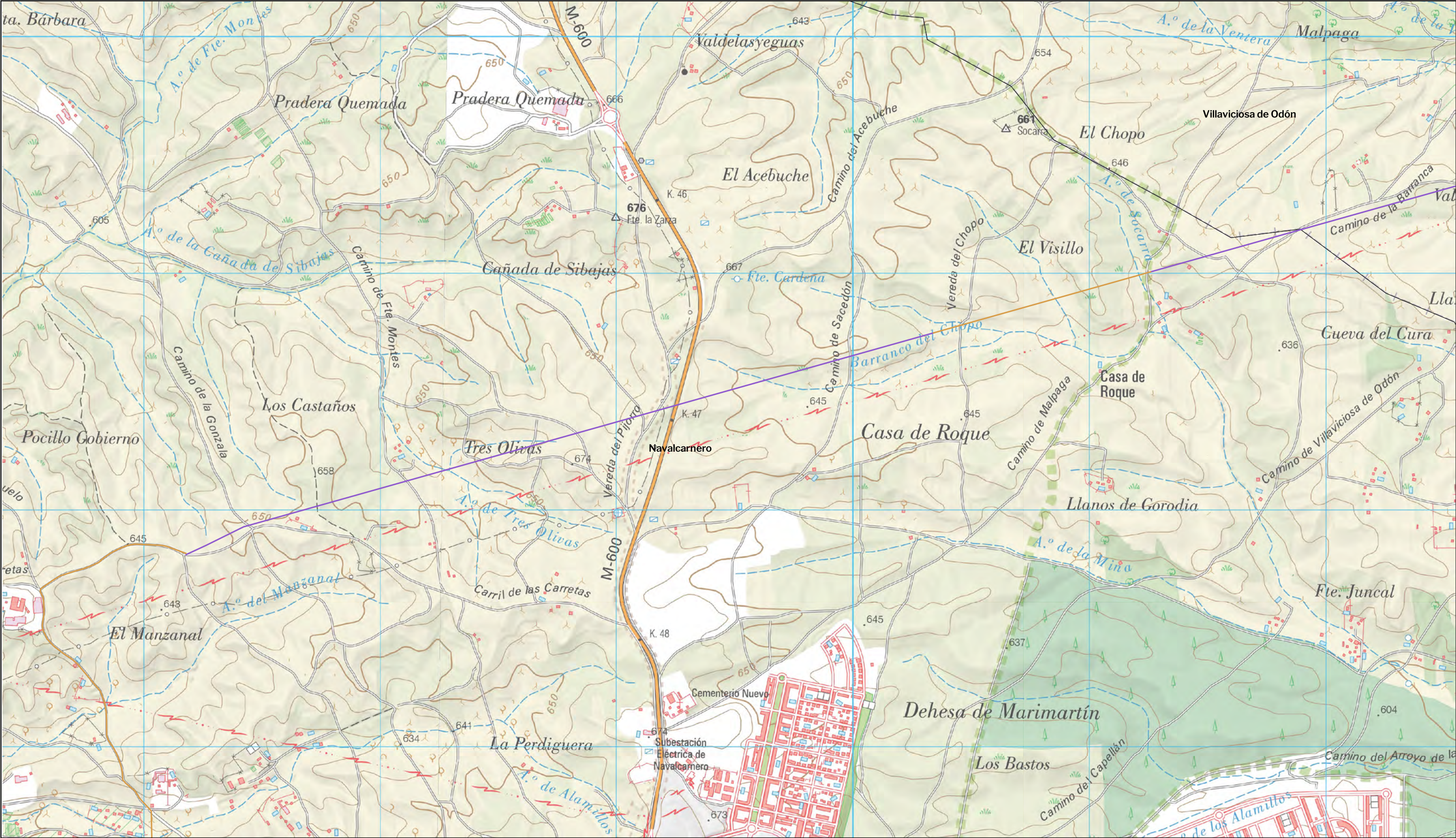
Solaria

Solaria Promoción Y
Desarrollo, S.L.U.

Segundo Mata 1, 2º, 5. 28224 Pozuelo de Alarcón, Madrid Telf. +34 917 144 220 www.spatialconcepts.eu

Este documento es copia original firmado. Se han ocultado datos personales en aplicación de la normativa vigente

Nota: la información utilizada en los planos procede de fuentes oficiales, y se encuentra georeferenciada en el sistema de coordenadas ETRS 89 - 30N

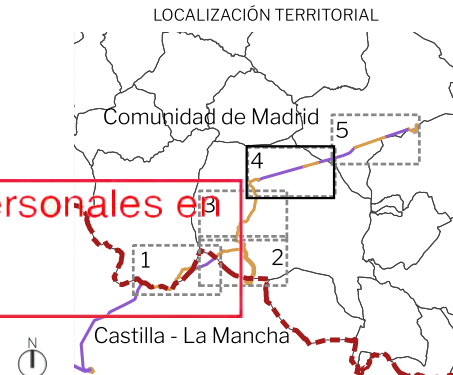


LEYENDA

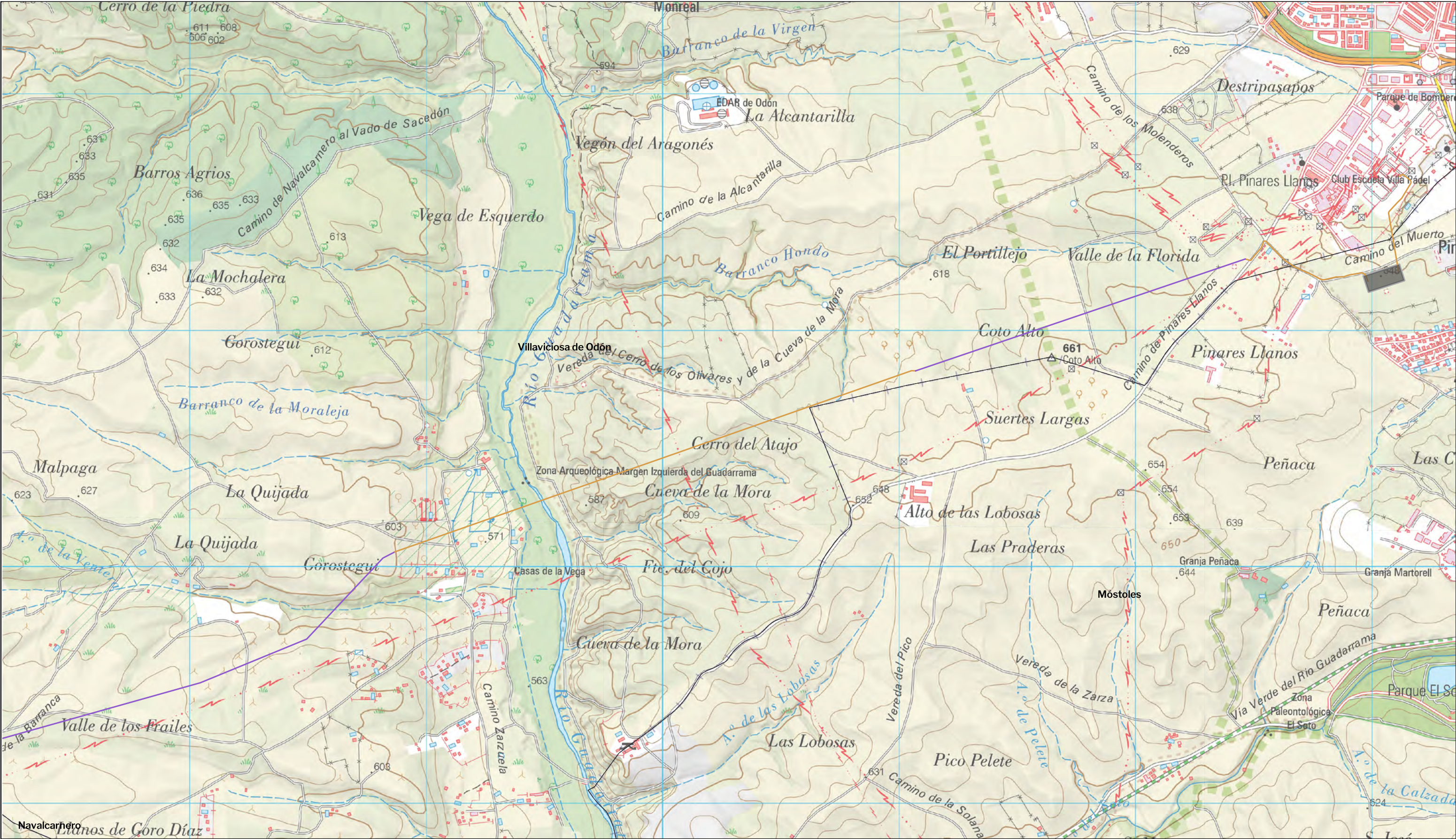
- | | |
|------------------------------|---------------------------------|
| Delimitaciones territoriales | Nueva Infraestructura Eléctrica |
| Recintos municipales | Línea Subterránea |
| | Línea aérea |

Este documento es copia original firmado. Se han ocultado datos personales en aplicación de la normativa vigente

Nota: la información utilizada en los planos procede de fuentes oficiales, y se encuentra georeferenciada en el sistema de coordenadas ETRS 89 - 30N



PROYECTO: PLAN ESPECIAL DE INFRAESTRUCTURAS	
INFRAESTRUCTURAS DE EVACUACIÓN	
"NUDO VILLAVICIOSA"	
TÍTULO DEL PLANO	
Situación	
ESCALA	PROYECTO
1:15.000 en A3	2106
ESCALA GRÁFICA	
0 100 200 m	
FECHA	
Nov 2022	
EQUIPO REDACTOR	
PROMOTOR	
SOLARIA	
Solaria Promoción Y Desarrollo, S.L.U.	
Segundo Mata 1, 2ª, 5. 28224 Pozuelo de Alarcón, Madrid	
Telf. +34 917 144 220	
www.spatialconcepts.eu	

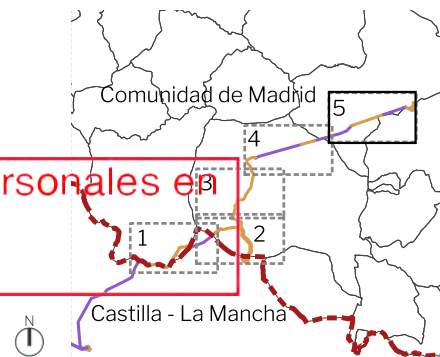


LEYENDA

- | | |
|------------------------------|---------------------------------|
| Delimitaciones territoriales | Nueva Infraestructura Eléctrica |
| Recintos municipales | Línea Subterránea |
| | Línea aérea |
| | Subestación la Platera |

Este documento es copia original firmado. Se han ocultado datos personales en aplicación de la normativa vigente

LOCALIZACIÓN TERRITORIAL



PROYECTO: PLAN ESPECIAL DE INFRAESTRUCTURAS

INFRAESTRUCTURAS DE EVACUACIÓN
"NUDO VILLAVICIOSA"

TÍTULO DEL PLANO
Situación

ESCALA
1:15.000 en A3

EQUIPO REDACTOR
SC ARCHITECTS
Natalia Chinchilla
Arq. Col. 12282 COAM
David Rojo
Arq. Col. 2956 COACyLE

Segundo Mata 1, 2ª, 5. 28224 Pozuelo de Alarcón, Madrid Telf. +34 917 144 220 www.spatialconcepts.eu

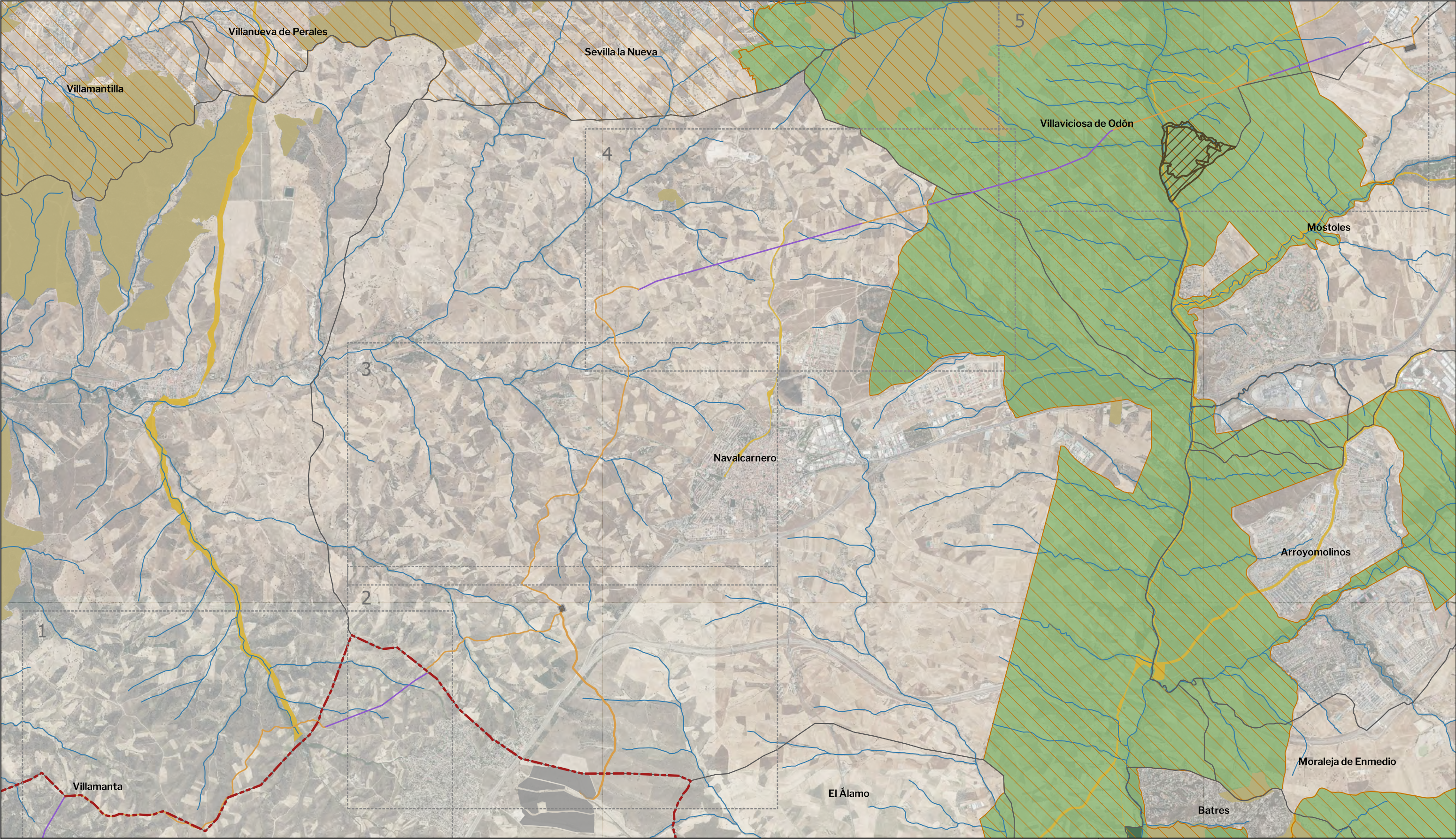
PROYECTO
2106

ESCALA GRÁFICA
0 100 200 m

PROMOTOR
Solaria
Solaria Promoción Y
Desarrollo, S.L.U.

I.1.5

FECHA
Nov 2022



LEYENDA

Delimitaciones territoriales

- Recintos autonómicos
- Recintos municipales
- Ventana gráfica

Nueva Infraestructura Eléctrica

- Línea Subterránea
- Línea aérea
- PSFV Helena Solar 8
- Subestación Platón
- Subestación El Limite

Afecciones ambientales

- Red Natura 2000
- Cauces (asociado: DPH, Zona Policía, Servidumbre)
- Vías Pecuarias
- Montes Utilidad Pública
- Montes Preservados
- Montes Forestales Periurbanos
- Espacios Naturales Protegidos
- Bien de Interés Cultural (BIC)

LOCALIZACIÓN TERRITORIAL

Este documento es copia original firmado. Se han ocultado datos personales en aplicación de la normativa vigente

Nota: la información utilizada en los planos procede de fuentes oficiales, y se encuentra georeferenciada en el sistema de coordenadas ETRS 89 - 30N

PROYECTO: PLAN ESPECIAL DE INFRAESTRUCTURAS

INFRAESTRUCTURAS DE EVACUACIÓN

"NUDO VILLAVICIOSA"

TÍTULO DEL PLANO

Afecciones ambientales

ESCALA 1: 50.000 en A3

PROYECTO 2106

ESCALA GRÁFICA 0 1 km

FECHA Nov 2022

I.2.0

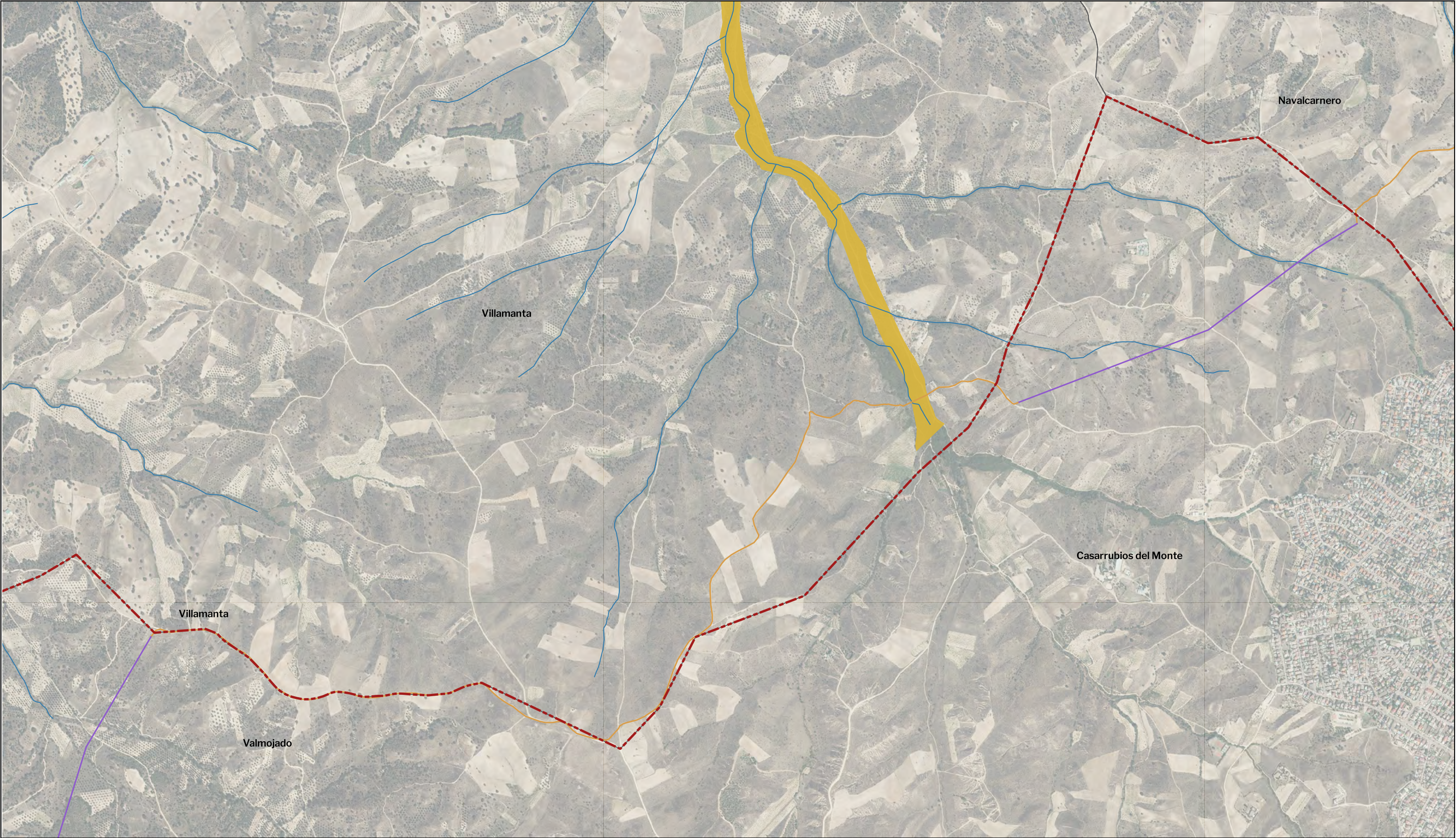
EQUIPO REDACTOR

Natalia Chinchilla
Arq. Col. 12282 COAM
David Rojo
Arq. Col. 2956 COACyLE

PROMOTOR

Solaria Promoción Y Desarrollo, S.L.U.

Segundo Mata 1, 2º, 5. 28224 Pozuelo de Alarcón, Madrid Telf. +34 917 144 220 www.spatialconcepts.eu



LEYENDA

Delimitaciones territoriales

- Recintos autonómicos
- Recintos municipales

Nueva Infraestructura Eléctrica

- Línea Subterránea
- Línea Aérea

Afecciones ambientales

- Red Natura 2000
- Cauces (asociado: DPH, Zona Policía, Servidumbre)
- Vías Pecuarias
- Montes Utilidad Pública

Montes Preservados

- Montes Forestales Periurbanos
- Espacios Naturales Protegidos

Este documento es copia original firmado. Se han ocultado datos personales en aplicación de la normativa vigente

LOCALIZACIÓN TERRITORIAL

PROYECTO: PLAN ESPECIAL DE INFRAESTRUCTURAS DE EVACUACIÓN "NUDO VILLAVICIOSA"

TÍTULO DEL PLANO: Afecciones ambientales

ESCALA: 1:15.000 en A3

PROYECTO: 2106

ESCALA GRÁFICA: 0 100 200 m

FECHA: Nov 2022

EQUIPO REDACTOR:

SC ARCHITECTS

Natalia Chinchilla
Arq. Col. 12282 COAM

David Rojo
Arq. Col. 2956 COACyLE

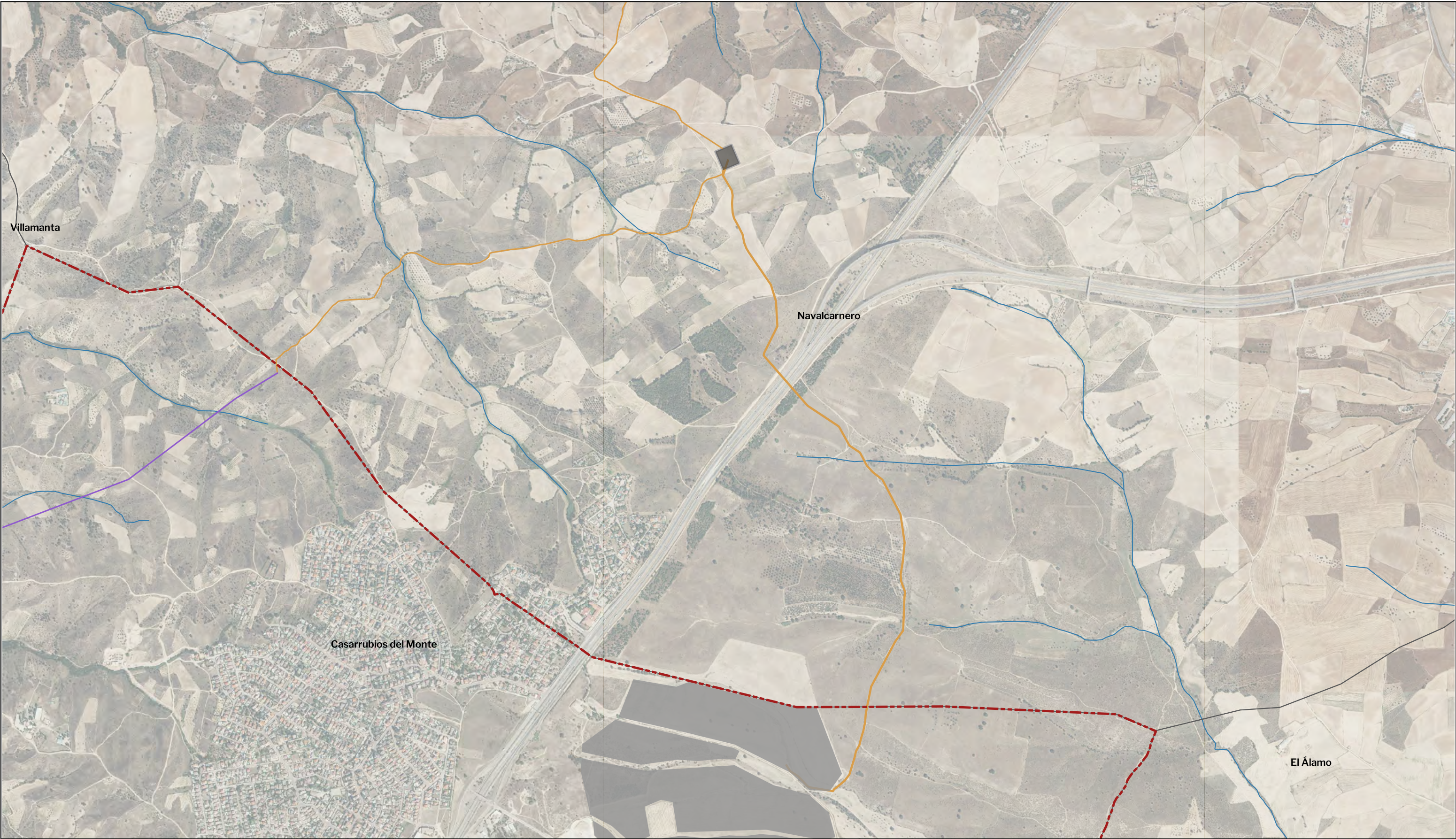
PROMOTOR:

Solaria

Solaria Promoción Y Desarrollo, S.L.U.

Nota: la información utilizada en los planos procede de fuentes oficiales, y se encuentra georeferenciada en el sistema de coordenadas ETRS 89 - 30N

Segundo Mata 1, 2ª, 5. 28224 Pozuelo de Alarcón, Madrid Telf. +34 917 144 220 www.spatialconcepts.eu



LEYENDA

Delimitaciones territoriales

- Recintos autonómicos
- Recintos municipales

Nueva Infraestructura Eléctrica

- Línea Subterránea
- Línea aérea
- PSFV Helena Solar 8
- SE El Limite

Afecciones ambientales

- Red Natura 2000
- Cauces (asociado: DPH, Zona Policía, Servidumbre)
- Vías Pecuarias
- Montes Utilidad Pública

- Montes Preservados
- Montes Forestales Periurbanos
- Espacios Naturales Protegidos

LOCALIZACIÓN TERRITORIAL

Este documento es copia original firmado. Se han ocultado datos personales en aplicación de la normativa vigente

Nota: la información utilizada en los planos procede de fuentes oficiales, y se encuentra georeferenciada en el sistema de coordenadas ETRS 89 - 30N

PROYECTO: PLAN ESPECIAL DE INFRAESTRUCTURAS
INFRAESTRUCTURAS DE EVACUACIÓN
"NUDO VILLAVICIOSA"

TÍTULO DEL PLANO
Afecciones ambientales

ESCALA 1:15.000 en A3

PROYECTO 2106

ESCALA GRÁFICA 0 100 200 m

FECHA Nov 2022

I.2.2

EQUIPO REDACTOR

Natalia Chinchilla
Arq. Col. 12282 COAM
David Rojo
Arq. Col. 2956 COACyLE

PROMOTOR

Solaria Promoción Y
Desarrollo, S.L.U.

Segundo Mata 1, 2º, 5. 28224 Pozuelo de Alarcón, Madrid Telf. +34 917 144 220 www.spatialconcepts.eu



LEYENDA

Delimitaciones territoriales

Recintos municipales

Nueva Infraestructura Eléctrica

Línea Subterránea

Afecciones ambientales

Red Natura 2000

Cauces (asociado: DPH, Zona Policía, Servidumbre)

Vías Pecuarias

Montes Utilidad Pública

Montes Preservados

Montes Forestales Periurbanos

Espacios Naturales Protegidos

LOCALIZACIÓN TERRITORIAL

PROYECTO: PLAN ESPECIAL DE INFRAESTRUCTURAS
INFRAESTRUCTURAS DE EVACUACIÓN
"NUDO VILLAVICIOSA"

TÍTULO DEL PLANO
Afecciones ambientales

ESCALA
1: 15.000 en A3

PROYECTO
2106

ESCALA GRÁFICA
0 100 200 m

FECHA
Nov 2022

EQUIPO REDACTOR

SC ARCHITECTS

Natalia Chinchilla
Arq. Col. 12282 COAM
David Rojo
Arq. Col. 2956 COACyLE

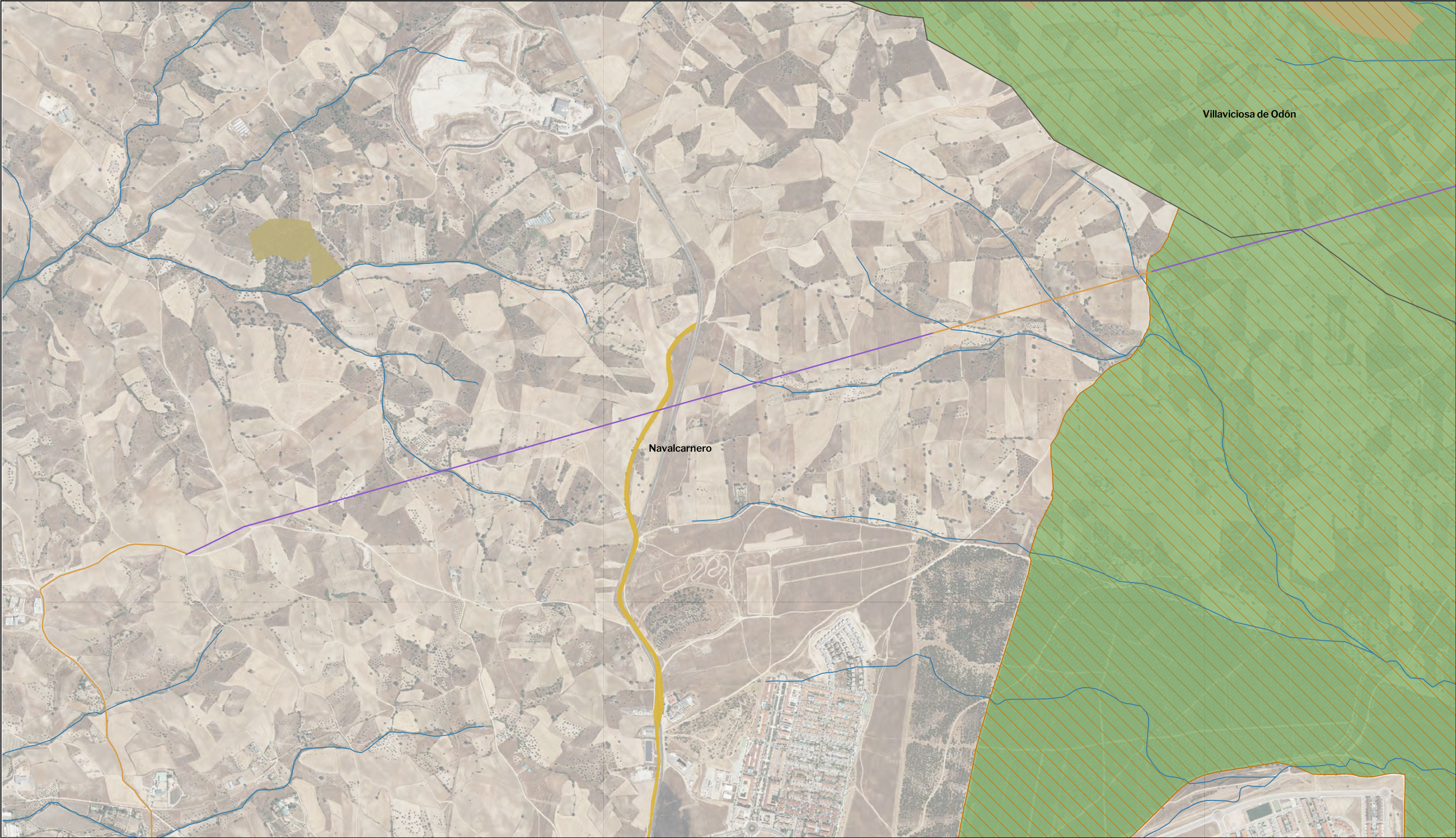
PROMOTOR

Solaria

Solaria Promoción Y
Desarrollo, S.L.U.

Segundo Mata 1, 2º, 5. 28224 Pozuelo de Alarcón, Madrid Telf. +34 917 144 220 www.spatialconcepts.eu

Este documento es copia original firmado. Se han ocultado datos personales en aplicación de la normativa vigente



LEYENDA

Delimitaciones territoriales

- Recintos municipales

Nueva Infraestructura Eléctrica

- Línea Subterránea
- Línea aérea

Afecciones ambientales

- Red Natura 2000
- Cauces (asociado: DPH, Zona Policía, Servidumbre)
- Vías Pecuarias
- Montes Utilidad Pública
- Montes Preservados
- Montes Forestales Periurbanos
- Espacios Naturales Protegidos

LOCALIZACIÓN TERRITORIAL

PROYECTO: PLAN ESPECIAL DE INFRAESTRUCTURAS
INFRAESTRUCTURAS DE EVACUACIÓN
"NUDO VILLAVICIOSA"

TÍTULO DEL PLANO
Afecciones ambientales

ESCALA 1:15.000 en A3

PROYECTO 2106

ESCALA GRÁFICA 0 100 200 m

FECHA Nov 2022

EQUIPO REDACTOR

SC ARCHITECTS

Natalia Chinchilla
Arq. Col. 12282 COAM

David Rojo
Arq. Col. 2956 COACyLE

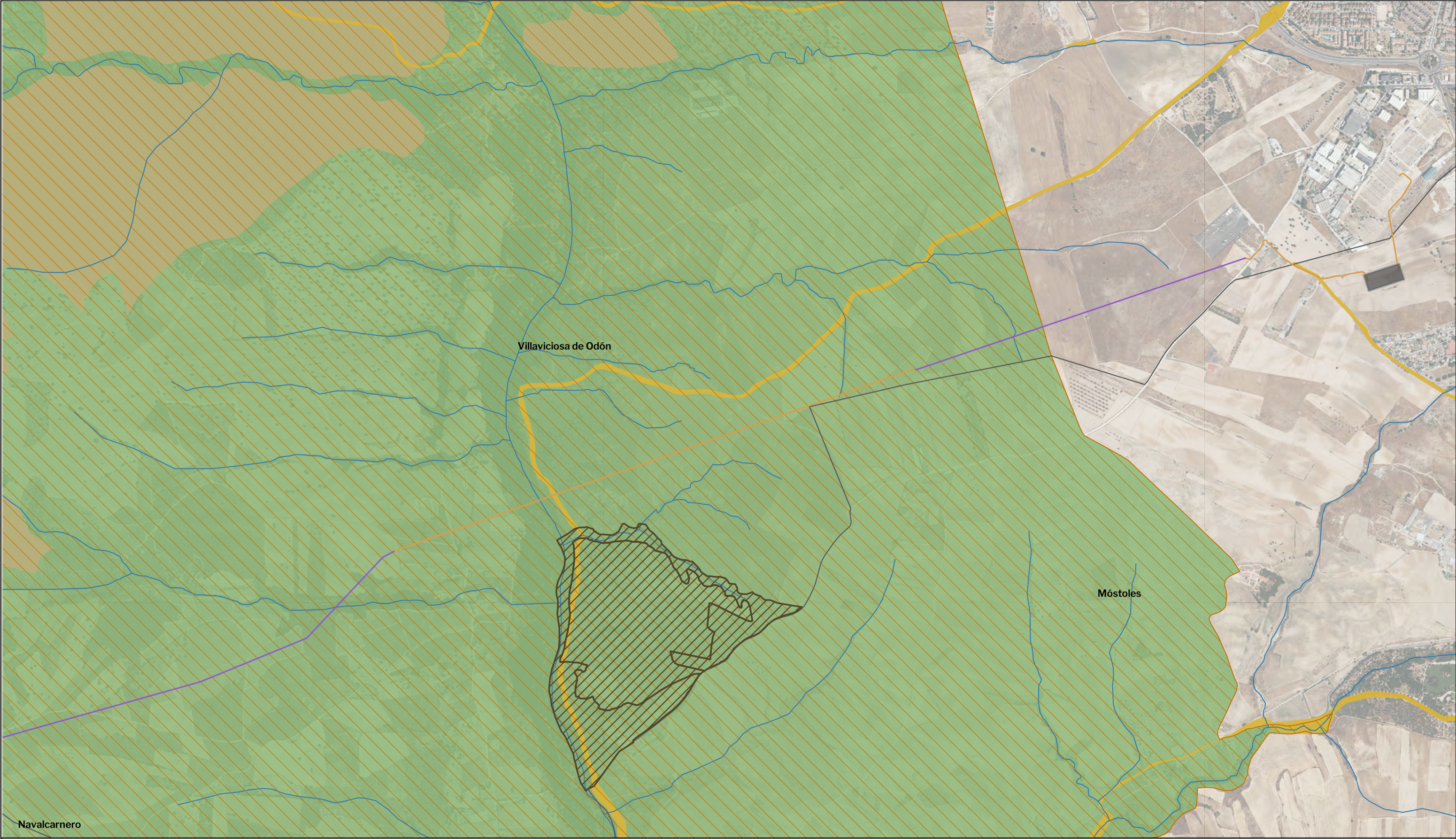
PROMOTOR

Solaria

Solaria Promoción Y
Desarrollo, S.L.U.

Segundo Mata 1, 2ª, 5. 28224 Pozuelo de Alarcón, Madrid Telf. +34 917 144 220 www.spatialconcepts.eu

Este documento es copia original firmado. Se han ocultado datos personales en aplicación de la normativa vigente



LEYENDA

Delimitaciones territoriales

- Recintos municipales

Nueva Infraestructura Eléctrica

- Línea Subterránea
- Línea aérea
- Subestación la Platera

Afecciones ambientales

- Red Natura 2000
- Cauces (asociado: DPH, Zona Policía, Servidumbre)
- Vías Pecuarias
- Montes Utilidad Pública

Montes Preservados

- Montes Forestales Periurbanos
- Espacios Naturales Protegidos
- Bien de Interés Cultural (BIC)

LOCALIZACIÓN TERRITORIAL

PROYECTO: PLAN ESPECIAL DE INFRAESTRUCTURAS
INFRAESTRUCTURAS DE EVACUACIÓN
"NUDO VILLAVICIOSA"

TÍTULO DEL PLANO
Afecciones ambientales

ESCALA 1:15.000 en A3

PROYECTO 2106

ESCALA GRÁFICA 0 100 200 m

FECHA Nov 2022

EQUIPO REDACTOR

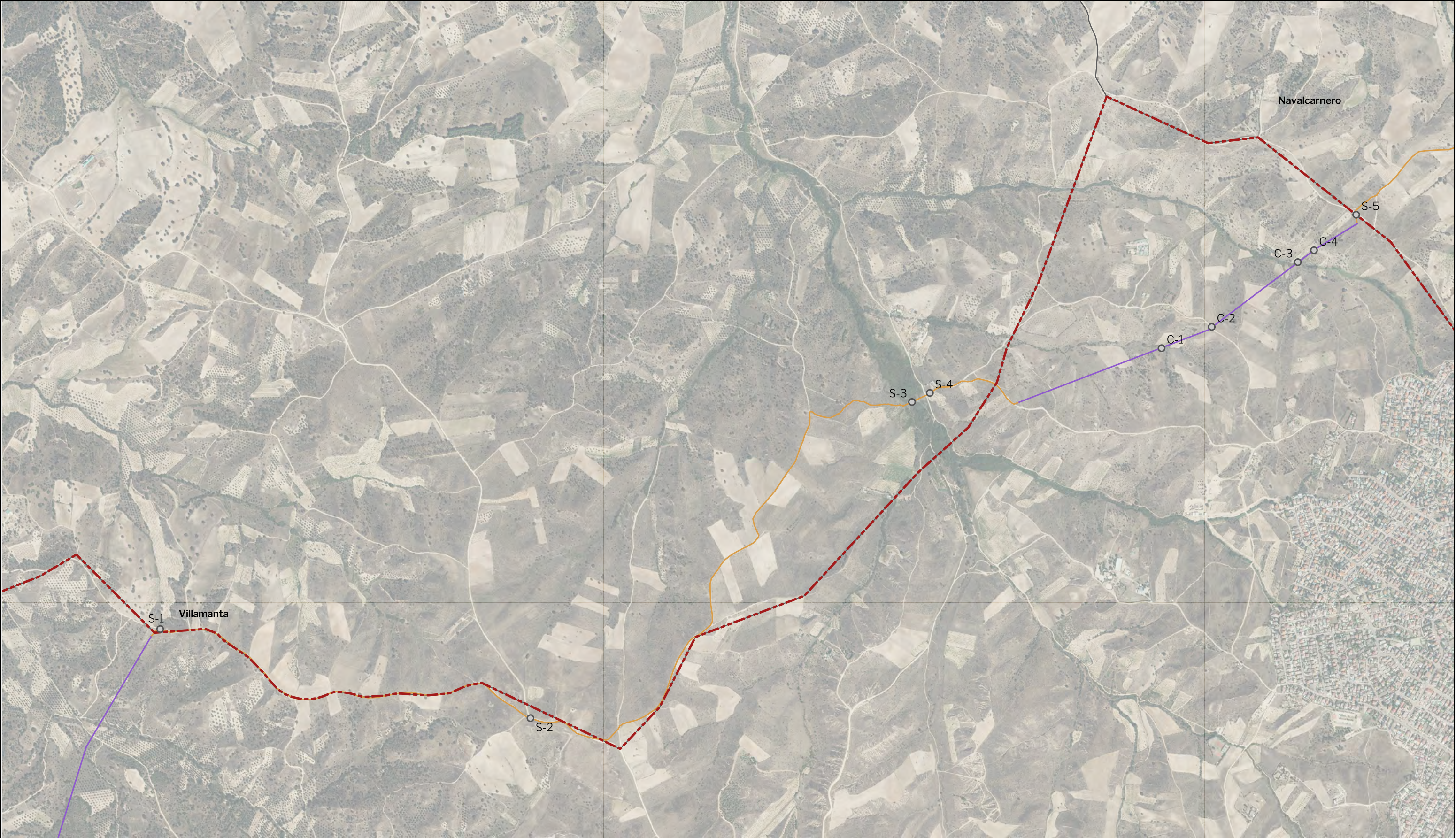
SC Natalia Chinchilla
Arq. Col. 12282 COAM
David Rojo
Arq. Col. 2956 COACyLE

PROMOTOR

Solaria Solaria Promoción Y Desarrollo, S.L.U.

Segundo Mata 1, 2ª, 5. 28224 Pozuelo de Alarcón, Madrid Telf. +34 917 144 220 www.spatialconcepts.eu

Este documento es copia original firmado. Se han ocultado datos personales en aplicación de la normativa vigente



LEYENDA

Delimitaciones territoriales

Recintos autonómicos

Recintos municipales

Nueva Infraestructura Eléctrica

Línea Subterránea

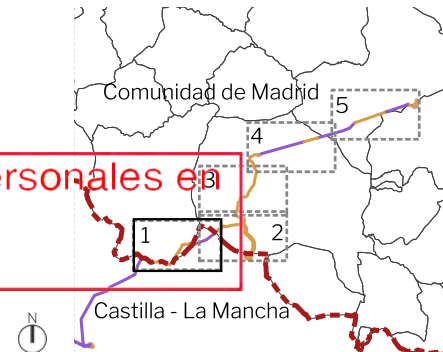
Línea aérea

Listado de cruzamientos y soterramientos

COD	Descripción	Tipo
S-1	Camino del Pardo	Soterramiento
S-2	Camino de la Aldea	Soterramiento
S-3	Arroyo de las Juntas	Soterramiento
S-4	Camino de la Patagallina	Soterramiento
C-1	Arroyo de la Patagallina	Cruzamiento
C-2	Arroyo de la Patagallina	Cruzamiento
C-3	Arroyo de Cabeza Escobar	Cruzamiento
C-4	Camino	Cruzamiento
S-5	Camino de Valdepuerto	Soterramiento

Este documento es copia original firmado. Se han ocultado datos personales en aplicación de la normativa vigente

LOCALIZACIÓN TERRITORIAL



PROYECTO: PLAN ESPECIAL DE INFRAESTRUCTURAS
INFRAESTRUCTURAS DE EVACUACIÓN
"NUDO VILLAVICIOSA"

TÍTULO DEL PLANO
Cruzamientos y soterramientos

ESCALA
1:15.000 en A3

PROYECTO
2106

ESCALA GRÁFICA
0 100 200 m

I.3.1

FECHA
Nov 2022

EQUIPO REDACTOR

Natalia Chinchilla
Arq. Col. 12282 COAM
David Rojo
Arq. Col. 2956 COACyLE

PROMOTOR

Solaria Promoción Y
Desarrollo, S.L.U.

Nota: la información utilizada en los planos procede de fuentes oficiales, y se encuentra georeferenciada en el sistema de coordenadas ETRS 89 - 30N

Segundo Mata 1, 2ª, 5. 28224 Pozuelo de Alarcón, Madrid Telf. +34 917 144 220 www.spatialconcepts.eu



LEYENDA

Delimitaciones territoriales

- Recintos autonómicos
- Recintos municipales

Nueva Infraestructura Eléctrica

- Línea Subterránea
- Línea aérea
- PSFV Helena Solar 8
- Subestación El Limite

Listado de cruzamientos y soterramientos

COD	Descripción	Tipo
C-1	Arroyo de la Patagallina	Cruzamiento
C-2	Camino de la Patagallina	Cruzamiento
C-3	Arroyo de Cabeza Escobar	Cruzamiento
C-4	Camino de Valdeyeso	Cruzamiento
S-5	Camino de Valdeyeso	Soterramiento
S-6	Arroyo de la Perla	Soterramiento
S-7	Arroyo de la Perla	Soterramiento
S-8	Camino de Valdeyeso	Soterramiento
S-9	Camino de la Perla	Soterramiento

LOCALIZACIÓN TERRITORIAL

PROYECTO: PLAN ESPECIAL DE INFRAESTRUCTURAS DE EVACUACIÓN "NUDO VILLAVICIOSA"

TÍTULO DEL PLANO
Cruzamientos y soterramientos

ESCALA
1:15.000 en A3

PROYECTO
2106

EQUIPO REDACTOR
SC ARCHITECTS
Natalia Chinchilla
Arq. Col. 12282 COAM
David Rojo
Arq. Col. 2956 COACyLE

SEGUNDO MATA 1, 2º, 5. 28224 Pozuelo de Alarcón, Madrid

ESCALA GRÁFICA
0 100 200 m

PROMOTOR
Solaria
Solaria Promoción Y Desarrollo, S.L.U.

FECHA
Nov 2022

Telf. +34 917 144 220

www.spatialconcepts.eu

I.3.2

Este documento es copia original firmado. Se han ocultado datos personales en aplicación de la normativa vigente



LEYENDA

Delimitaciones territoriales

Recintos municipales

Nueva Infraestructura Eléctrica

Línea Subterránea

Listado de cruzamientos y soterramientos

COD	Descripción	Tipo
S-10	Camino del Mingo	Soterramiento
S-11	Camino de Madrid	Soterramiento
S-12	Arroyo Casa del Mingo	Soterramiento
S-13	Camino de las Aguas de Plaza	Soterramiento
S-14	Carretera M-507	Soterramiento
S-15	Arroyo de San Juan	Soterramiento
S-16	Camino Hondo	Soterramiento

LOCALIZACIÓN TERRITORIAL

PROYECTO: PLAN ESPECIAL DE INFRAESTRUCTURAS
INFRAESTRUCTURAS DE EVACUACIÓN
"NUDO VILLAVICIOSA"

TÍTULO DEL PLANO
Cruzamientos y soterramientos

ESCALA 1:15.000 en A3

PROYECTO 2106

ESCALA GRÁFICA 0 100 200 m

FECHA Nov 2022

EQUIPO REDACTOR

SC ARCHITECTS

Natalia Chinchilla
Arq. Col. 12282 COAM

David Rojo
Arq. Col. 2956 COACyLE

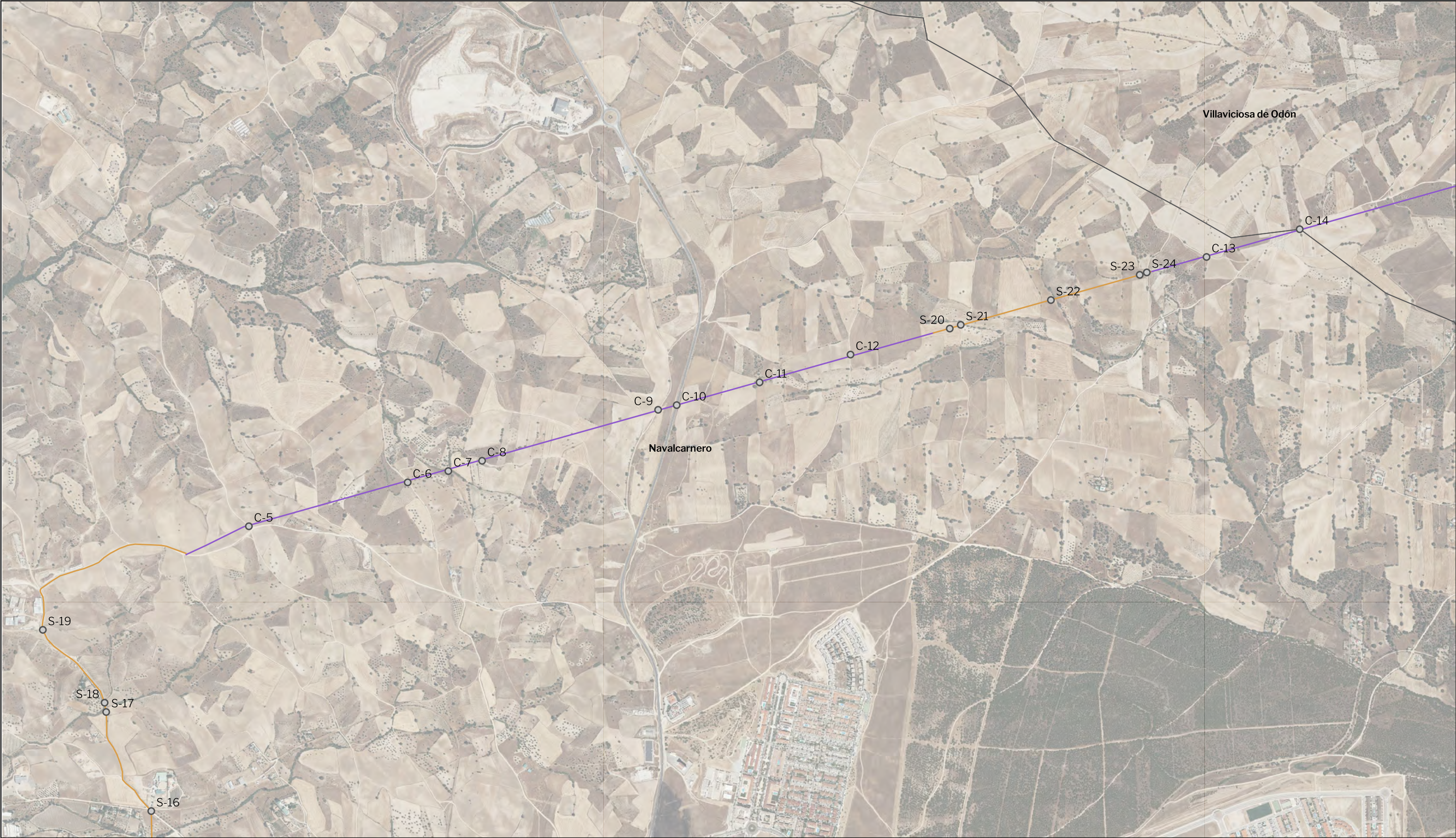
PROMOTOR

Solaria

Solaria Promoción Y Desarrollo, S.L.U.

Segundo Mata 1, 2º, 5. 28224 Pozuelo de Alarcón, Madrid Telf. +34 917 144 220 www.spatialconcepts.eu

Este documento es copia original firmado. Se han ocultado datos personales en aplicación de la normativa vigente



LEYENDA

Delimitaciones territoriales

Recintos municipales

Nueva Infraestructura Eléctrica

Línea Subterránea

Línea aérea

Listado de cruzamientos y soterramientos

COD	Descripción	Tipo
S-16	Camino Hondo	Soterramiento
S-17	Arroyo del Manzanal	Soterramiento
S-18	LAT	Soterramiento
S-19	LAT	Soterramiento
C-5	Camino de la Gonzala	Cruzamiento
C-6	Camino de Puente de Montes	Cruzamiento
C-7	Arroyo de Tres Olivos	Cruzamiento
C-8	Vereda Tres Olivas	Cruzamiento
C-9	Vereda del Pijorro	Cruzamiento
C-10	Carretera M -600	Cruzamiento
C-11	Arroyo Barranco del Chipo	Cruzamiento
C-12	Camino de Sacedón	Cruzamiento
S-20	Barranco del Visillo	Soterramiento
S-21	Arroyo El Visillo	Soterramiento
S-22	Arroyo de Socarra	Soterramiento
S-24	Camino de Malpaga	Soterramiento
C-13	Camino	Cruzamiento
C-14	Camino de la Barranca	Cruzamiento

LOCALIZACIÓN TERRITORIAL

PROYECTO: PLAN ESPECIAL DE INFRAESTRUCTURAS

INFRAESTRUCTURAS DE EVACUACIÓN

"NUDO VILLAVICIOSA"

TÍTULO DEL PLANO

Cruzamientos y soterramientos

ESCALA 1:15.000 en A3

PROYECTO 2106

ESCALA GRÁFICA 0 100 200 m

FECHA Nov 2022

EQUIPO REDACTOR

SC Natalia Chinchilla Arq. Col. 12282 COAM

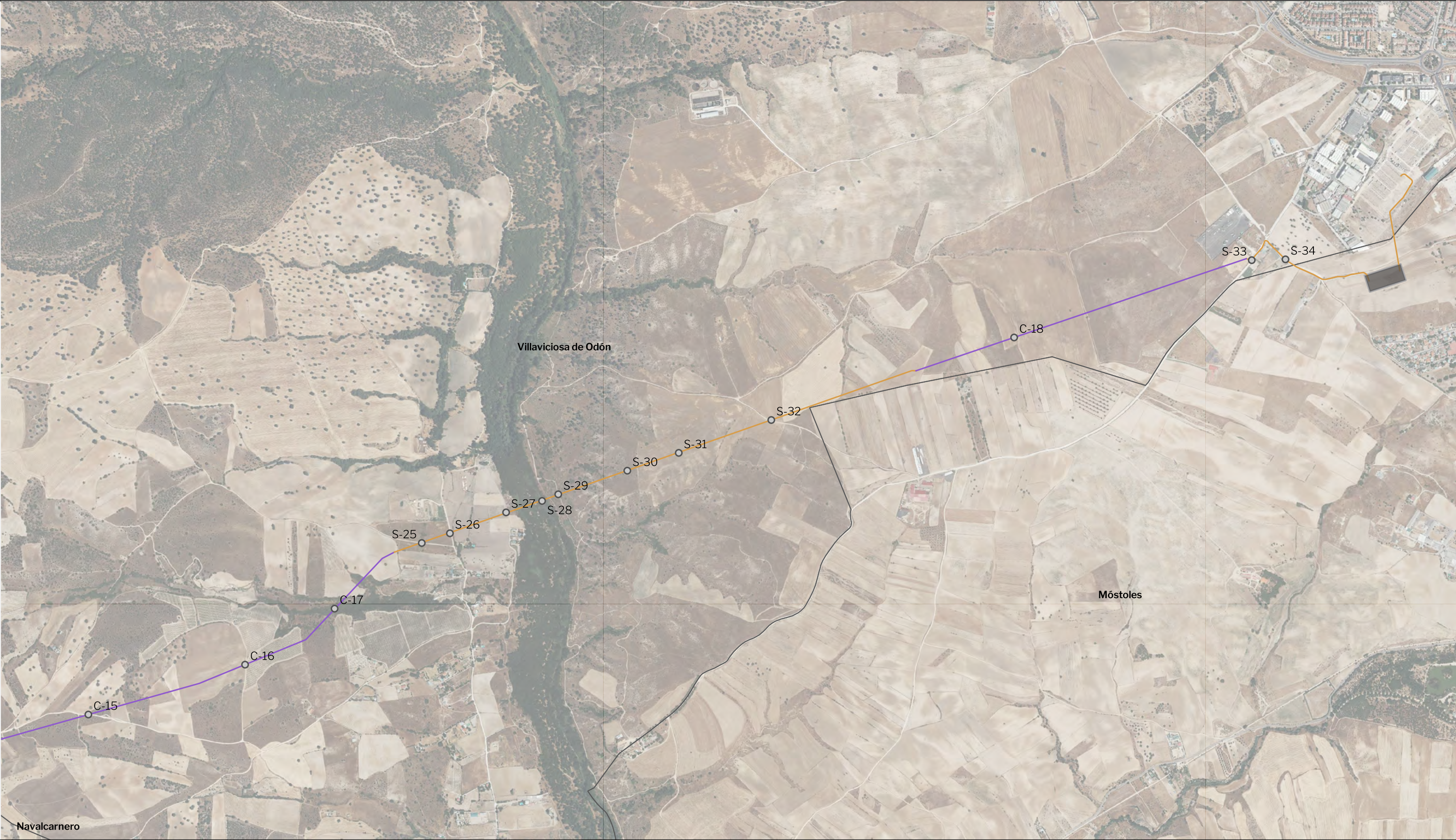
David Rojo Arq. Col. 2956 COACyLE

PROMOTOR

Solaria Solaria Promoción Y Desarrollo, S.L.U.

Segundo Mata 1, 2ª, 5. 28224 Pozuelo de Alarcón, Madrid Telf. +34 917 144 220 www.spatialconcepts.eu

Este documento es copia original firmado. Se han ocultado datos personales en aplicación de la normativa vigente

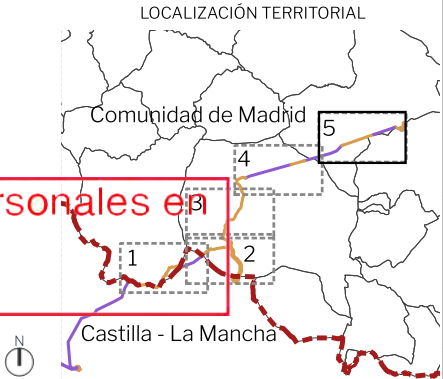


- LEYENDA
- Delimitaciones territoriales
- Recintos municipales
- Nueva Infraestructura Eléctrica
- Línea Subterránea
 - Línea aérea
 - Subestacion la Platera

Listado de cruzamientos y soterramientos

COD	Descripción	Tipo
C-15	Camino Valle de los Frailes	Cruzamiento
C-16	Camino	Cruzamiento
C-17	Arroyo de la Ventera	Cruzamiento
S-25	Camino de la Quijada	Soterramiento
S-26	Camino de la Quijada	Soterramiento
S-27	Camino	Soterramiento
S-28	Rio Guadarrama	Soterramiento
S-29	Vereda del Cerro de los Olivares	Soterramiento
S-30	Cueva de la Mora	Soterramiento

S-30	Cueva de la Mora	Soterramiento
S-31	LAT	Soterramiento
S-32	Camino	Soterramiento
C-18	Arroyo	Cruzamiento
S-33	Camino Pinares Ilanos	Soterramiento
S-34	LAT	Soterramiento



PROYECTO: PLAN ESPECIAL DE INFRAESTRUCTURAS

INFRAESTRUCTURAS DE EVACUACIÓN

"NUDO VILLAVICIOSA"

TÍTULO DEL PLANO

Cruzamientos y soterramientos

ESCALA 1:15.000 en A3

PROYECTO 2106

ESCALA GRÁFICA 0 100 200 m

FECHA Nov 2022

EQUIPO REDACTOR

SC ARCHITECTS

Natalia Chinchilla
Arq. Col. 12282 COAM

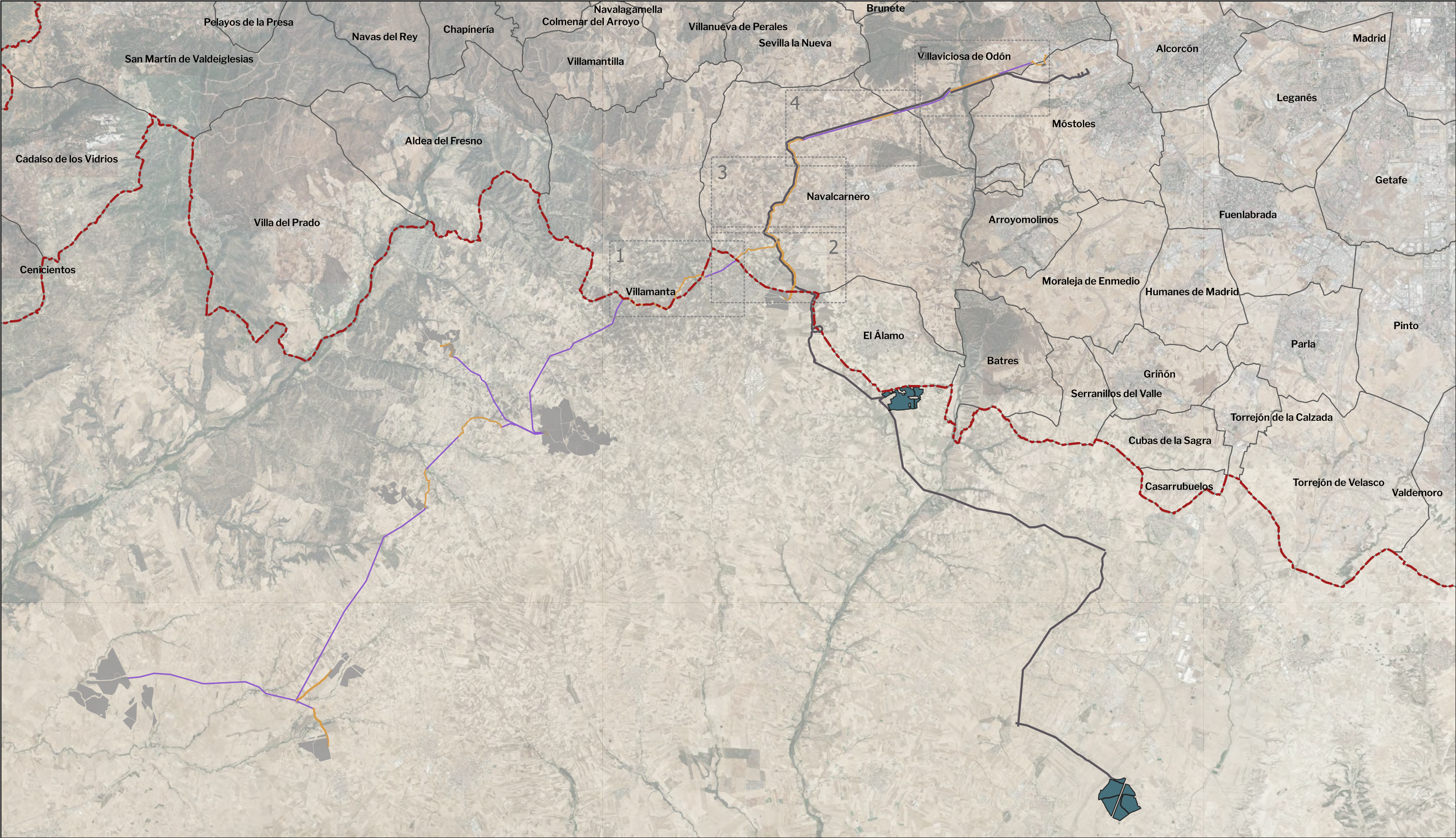
David Rojo
Arq. Col. 2956 COACyLE

PROMOTOR

Solaria

Solaria Promoción Y Desarrollo, S.L.U.

Segundo Mata 1, 2º, 5. 28224 Pozuelo de Alarcón, Madrid Telf. +34 917 144 220 www.spatialconcepts.eu



LEYENDA

Delimitaciones territoriales

Recintos autonómicos

Recintos municipales

Nueva Infraestructura Eléctrica

Línea aérea

Línea Subterránea

Conjunto PSFV Carina Solar 8-10

Subestacion la Platera

SE El Limite

PFOT - 495

Conjunto PSFV Carina Solar 8-10

LAST 220 Carmina- Lucero

LOCALIZACIÓN TERRITORIAL

PROYECTO: PLAN ESPECIAL DE INFRAESTRUCTURAS

INFRAESTRUCTURAS DE EVACUACIÓN

"NUDO VILLAVICIOSA"

TÍTULO DEL PLANO

Relación con otros planes de energía renovable

ESCALA

1: 160.000 en A3

PROYECTO

2106

ESCALA GRÁFICA

0 1 2 km

FECHA

Nov 2022

EQUIPO REDACTOR

SC

ARCHITECTS

Natalia Chinchilla

Arq. Col. 12282 COAM

David Rojo

Arq. Col. 2956 COACyL

PROMOTOR

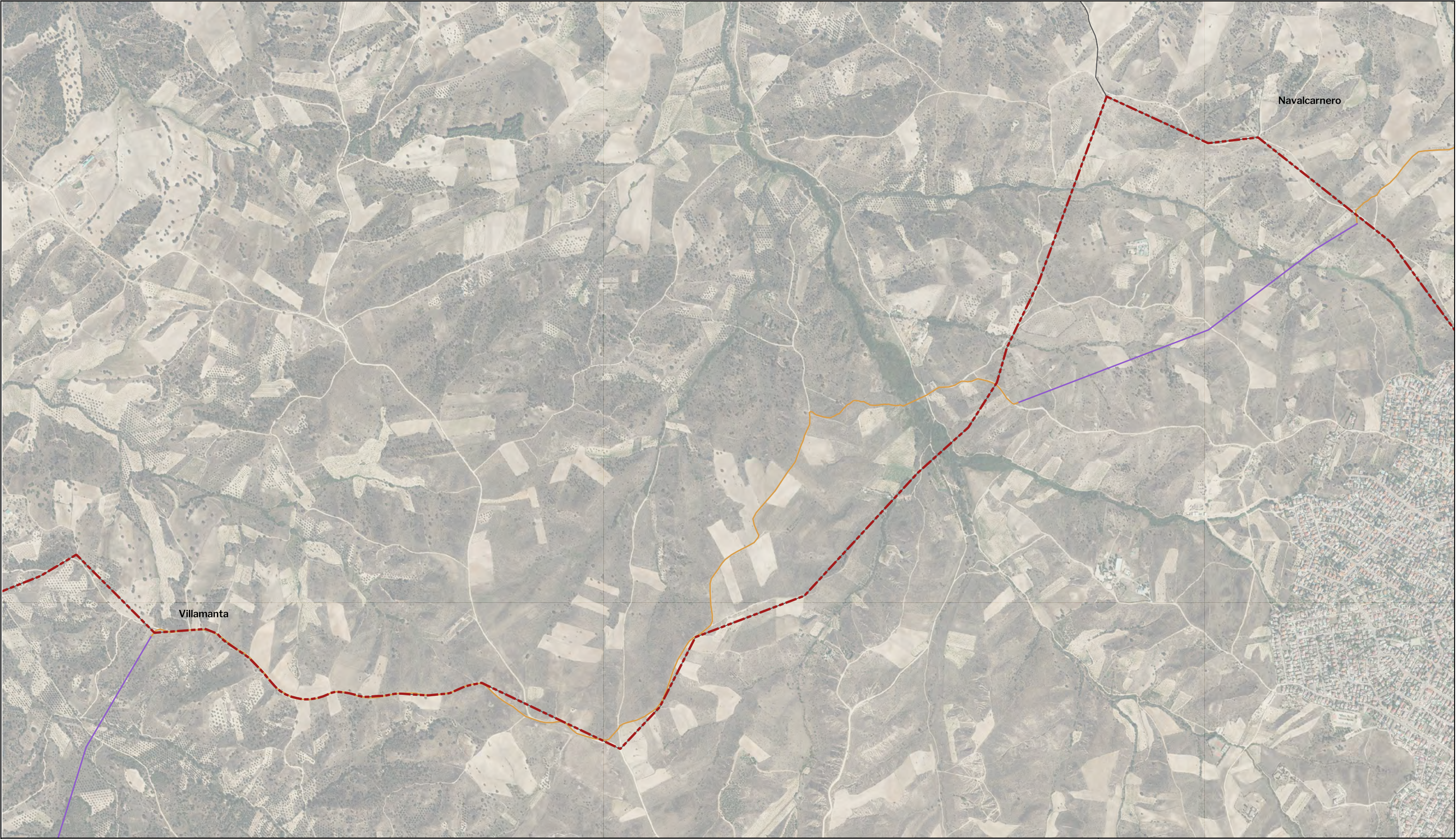
Solaria Promoción Y Desarrollo, S.L.U.

Segundo Mata 1, 2ª, 5. 28224 Pozuelo de Alarcón, Madrid

Telf. +34 917 144 220

www.spatialconcepts.eu

Este documento es copia original firmado. Se han ocultado datos personales en aplicación de la normativa vigente



LEYENDA

Delimitaciones territoriales	Nueva Infraestructura Eléctrica
Recintos autonómicos	Línea Subterránea
Recintos municipales	Línea aérea

LOCALIZACIÓN TERRITORIAL

PROYECTO: PLAN ESPECIAL DE INFRAESTRUCTURAS
INFRAESTRUCTURAS DE EVACUACIÓN
"NUDO VILLAVICIOSA"

TÍTULO DEL PLANO
Relación con otros planes de energía renovable

ESCALA
1:15.000 en A3

PROYECTO
2106

ESCALA GRÁFICA
0 100 200 m

FECHA
Nov 2022

EQUIPO REDACTOR

Natalia Chinchilla
Arq. Col. 12282 COAM
David Rojo
Arq. Col. 2956 COACyLE

PROMOTOR

Solaria Promoción Y
Desarrollo, S.L.U.

Segundo Mata 1, 2ª, 5. 28224 Pozuelo de Alarcón, Madrid Telf. +34 917 144 220 www.spatialconcepts.eu

Este documento es copia original firmado. Se han ocultado datos personales en aplicación de la normativa vigente

Nota: la información utilizada en los planos procede de fuentes oficiales, y se encuentra georeferenciada en el sistema de coordenadas ETRS 89 - 30N



LEYENDA

Delimitaciones territoriales	Nueva Infraestructura Eléctrica	PFOT - 495
Recintos autonómicos	Línea Subterránea	LAST 220 Carmina- Lucero
Recintos municipales	Línea aérea	
	PSFV	

Nota: Las infraestructuras objeto del presente plan están dimensionadas de la siguiente manera:
-Nudo de Villaviciosa PFOT-622AC (Renobla Industrias Fotovoltaicas, S.L.)
-Nudo Lucero: PFOT-769 AC, PFOT-495AC, PFOT-757 (Minerva Power S.L., Solaria Promoción y Desarrollo Fotovoltaico, S.L.U, Harbour Sevilla Manchuela, 2 S.L.)

Nota: la información utilizada en los planos procede de fuentes oficiales, y se encuentra georeferenciada en el sistema de coordenadas ETRS 89 - 30N

LOCALIZACIÓN TERRITORIAL

PROYECTO: PLAN ESPECIAL DE INFRAESTRUCTURAS
INFRAESTRUCTURAS DE EVACUACIÓN
"NUDO VILLAVICIOSA"

TÍTULO DEL PLANO
Relación con otros planes de energía renovable

ESCALA
1:15.000 en A3

PROYECTO
2106

ESCALA GRÁFICA
0 100 200 m

FECHA
Nov 2022

EQUIPO REDACTOR

Natalia Chinchilla
Arq. Col. 12282 COAM
David Rojo
Arq. Col. 2956 COACyLE

PROMOTOR

Solaria Promoción Y
Desarrollo, S.L.U.

Segundo Mata 1, 2º, 5. 28224 Pozuelo de Alarcón, Madrid Telf. +34 917 144 220 www.spatialconcepts.eu

Este documento es copia original firmado. Se han ocultado datos personales en aplicación de la normativa vigente



LEYENDA

Delimitaciones territoriales	Nueva Infraestructura Eléctrica	PFOT - 495
Recintos municipales	Línea Subterránea	LAST 220 Carmina- Lucero

Este documento es copia original firmado. Se han ocultado datos personales en aplicación de la normativa vigente

LOCALIZACIÓN TERRITORIAL

PROYECTO: PLAN ESPECIAL DE INFRAESTRUCTURAS
INFRAESTRUCTURAS DE EVACUACIÓN
"NUDO VILLAVICIOSA"

TÍTULO DEL PLANO
Relación con otros planes de energía renovable

ESCALA
1: 15.000 en A3

PROYECTO
2106

ESCALA GRÁFICA
0 100 200 m

FECHA
Nov 2022

I.4.3

EQUIPO REDACTOR

SC Natalia Chinchilla
Arq. Col. 12282 COAM
David Rojo
Arq. Col. 2956 COACyLE

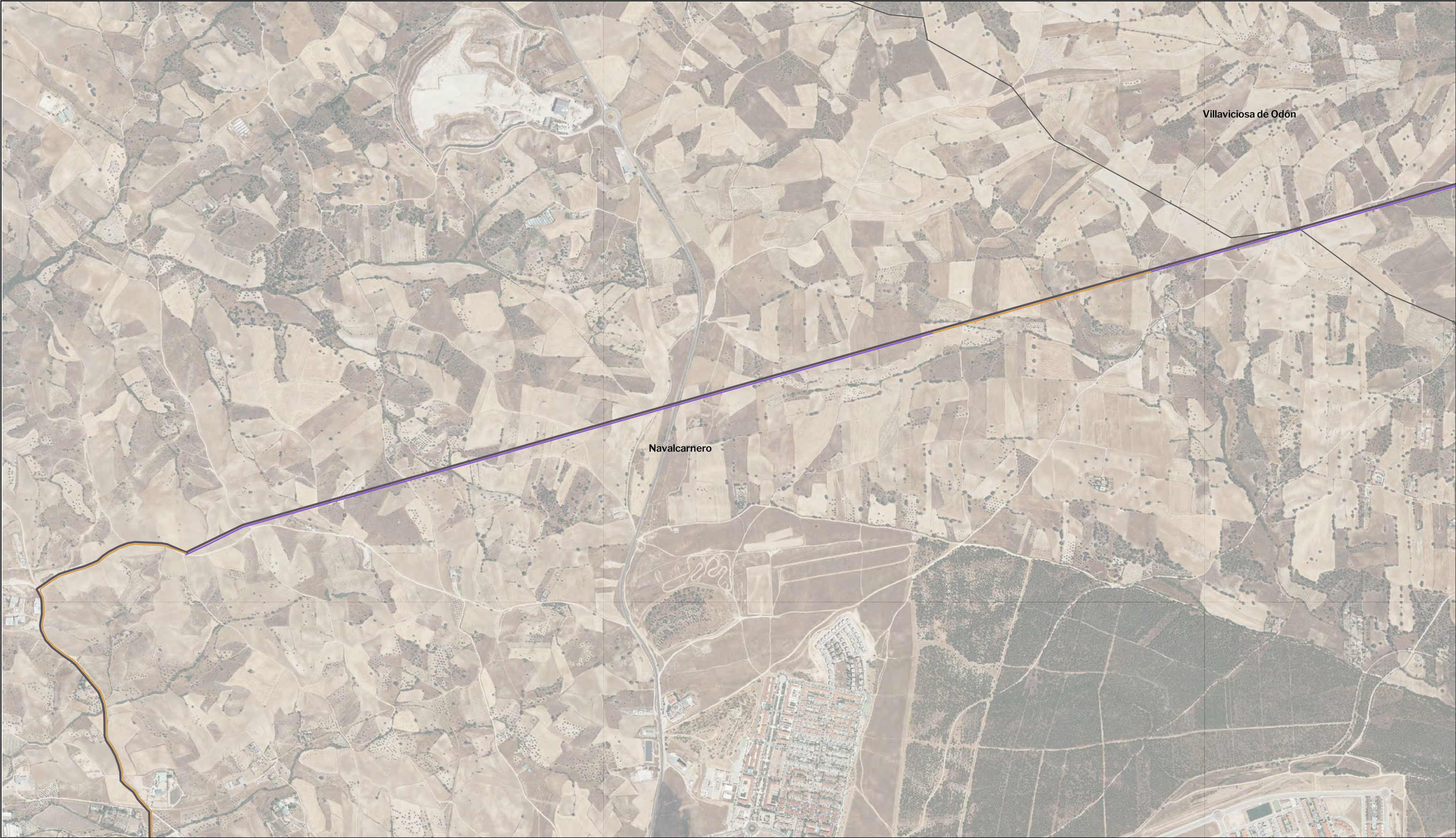
PROMOTOR

Solaria Solaria Promoción Y
Desarrollo, S.L.U.

Segundo Mata 1, 2º, 5. 28224 Pozuelo de Alarcón, Madrid Telf. +34 917 144 220 www.spatialconcepts.eu

Nota:
Las infraestructuras objeto del presente plan están dimensionadas de la siguiente manera:
-Nudo de Villaviciosa PFOT-622AC (Renobla Industrias Fotovoltaicas, S.L.)
-Nudo Lucero: PFOT-769 AC, PFOT-495AC, PFOT-757 (Minerva Power S.L., Solaria Promoción y Desarrollo Fotovoltaico, S.L.U, Harbour Sevilla Manchuela, 2 S.L.)

Nota: la información utilizada en los planos procede de fuentes oficiales, y se encuentra georeferenciada en el sistema de coordenadas ETRS 89 - 30N



LEYENDA

Delimitaciones territoriales

Recintos municipales

Nueva Infraestructura Eléctrica

Línea Subterránea

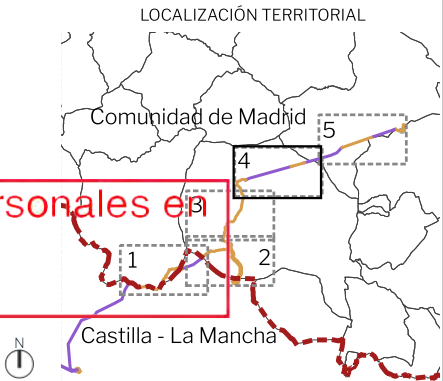
Línea aérea

PFOT - 495

LAST 220 Carmina- Lucero

Nota:
Las infraestructuras objeto del presente plan están dimensionadas de la siguiente manera:
-Nudo de Villaviciosa PFoT-622AC (Renobla Industrias Fotovoltaicas, S.L.)
-Nudo Lucero: PFoT-769 AC, PFoT-495AC, PFoT-757 (Minerva Power S.L., Solaria Promoción y Desarrollo Fotovoltaico, S.L.U, Harbour Sevilla Manchuela, 2 S.L.)

Nota: la información utilizada en los planos procede de fuentes oficiales, y se encuentra georeferenciada en el sistema de coordenadas ETRS 89 - 30N



PROYECTO: PLAN ESPECIAL DE INFRAESTRUCTURAS

INFRAESTRUCTURAS DE EVACUACIÓN

"NUDO VILLAVICIOSA"

TÍTULO DEL PLANO

Relación con otros planes de energía renovable

ESCALA

1:15.000 en A3

PROYECTO

2106

ESCALA GRÁFICA

0 100 200 m

FECHA

Nov 2022

EQUIPO REDACTOR

SC

ARCHITECTS

Natalia Chinchilla
Arq. Col. 12282 COAM
David Rojo
Arq. Col. 2956 COACyLE

PROMOTOR

Solaria

Logo

Solaria Promoción Y
Desarrollo, S.L.U.

Segundo Mata 1, 2ª, 5. 28224 Pozuelo de Alarcón, Madrid

Telf. +34 917 144 220

www.spatialconcepts.eu



LEYENDA

Delimitaciones territoriales

Recintos municipales

Nueva Infraestructura Eléctrica

Línea Subterránea

Línea aérea

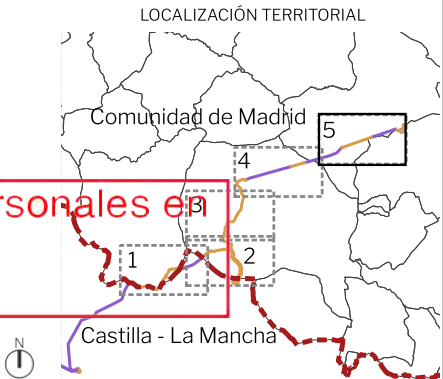
Subestación la Platera

PFOT - 495

LAST 220 Carmina- Lucero

Nota:
Las infraestructuras objeto del presente plan están dimensionadas de la siguiente manera:
-Nudo de Villaviciosa PFoT-622AC (Renobla Industrias Fotovoltaicas, S.L.)
-Nudo Lucero: PFoT-769 AC, PFoT-495AC, PFoT-757 (Minerva Power S.L., Solaria Promoción y Desarrollo Fotovoltaico, S.L.U, Harbour Sevilla Manchuela, 2 S.L.)

Nota: la información utilizada en los planos procede de fuentes oficiales, y se encuentra georeferenciada en el sistema de coordenadas ETRS 89 - 30N



PROYECTO: PLAN ESPECIAL DE INFRAESTRUCTURAS

INFRAESTRUCTURAS DE EVACUACIÓN

"NUDO VILLAVICIOSA"

TÍTULO DEL PLANO

Relación con otros planes de energía renovable

ESCALA

1:15.000 en A3

PROYECTO

2106

ESCALA GRÁFICA

0 100 200 m

FECHA

Nov 2022

EQUIPO REDACTOR

SC

ARCHITECTS

Natalia Chinchilla
Arq. Col. 12282 COAM
David Rojo
Arq. Col. 2956 COACyLE

PROMOTOR

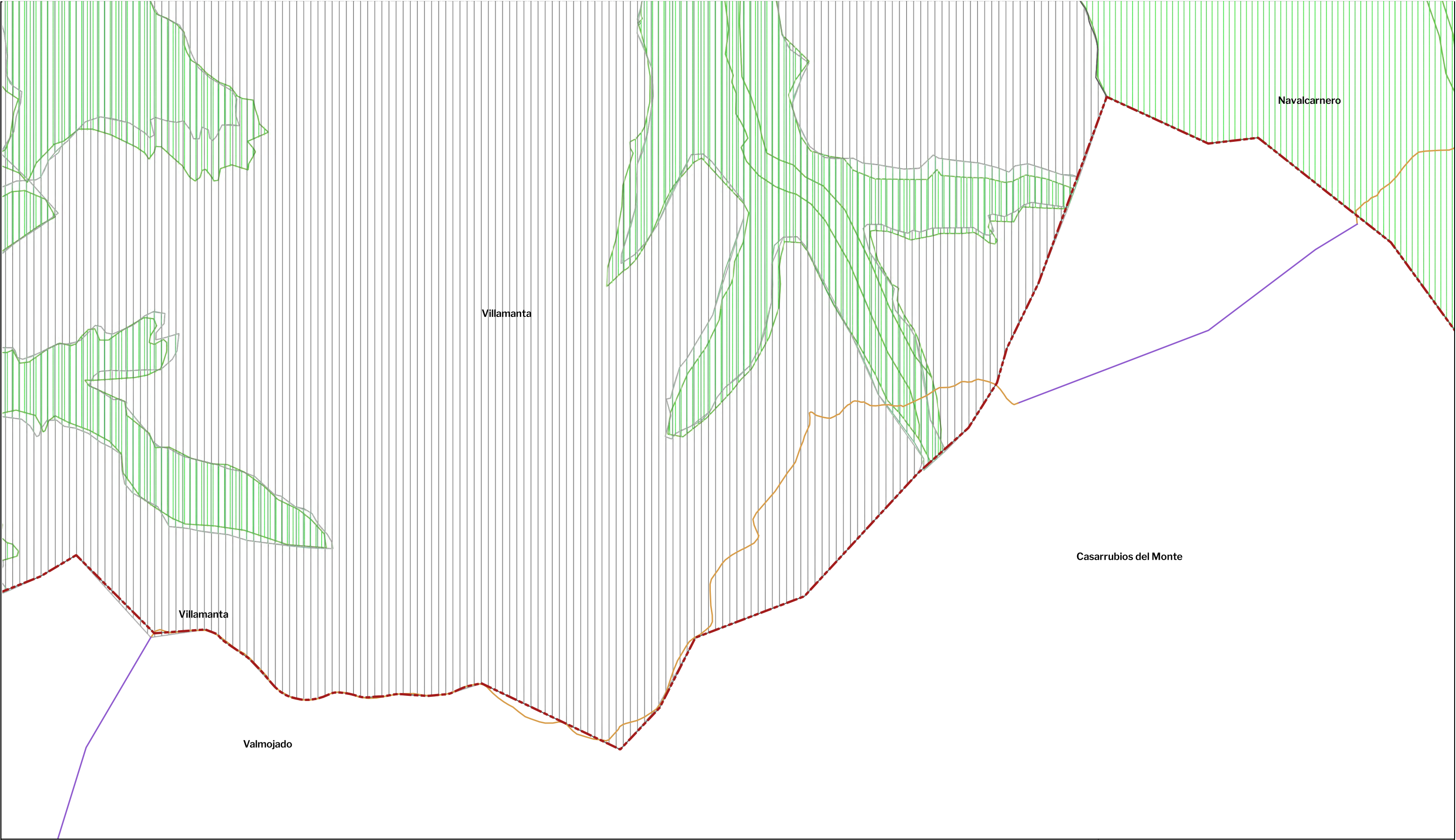
Solaria

Solaria Promoción Y
Desarrollo, S.L.U.

Segundo Mata 1, 2º, 5. 28224 Pozuelo de Alarcón, Madrid

Telf. +34 917 144 220

www.spatialconcepts.eu



LEYENDA

Delimitaciones territoriales

- Recintos autonómicos
- Recintos municipales

Nueva Infraestructura Eléctrica

- Línea Subterránea
- Línea aérea

Planeamiento Vigente (SIT CAM). Clasificación

- SUS=Urbanizable Sectorizado
- SUNC=Suelo Urbano No Consolidado
- SUC=Suelo Urbano Consolidado
- SUNS=Urbanizable No Sectorizado
- SNUP=Suelo urbanizable protegido
- SG=Sistemas Generales
- Aplazado

Ámbitos de Calificación

- Residencial Multifamiliar / Unifamiliar
- Industrial / Logístico
- Terciario y Comercial
- Equipamientos / Deportivo
- Zonas verdes y Espacios Libres
- Red Viaria / Infraestructuras
- Servicios urbanos

LOCALIZACIÓN TERRITORIAL

PROYECTO: PLAN ESPECIAL DE INFRAESTRUCTURAS DE EVACUACIÓN "NUDO VILLAVICIOSA"

TÍTULO DEL PLANO
Encuadre sobre planeamiento

ESCALA
1:15.000 en A3

PROYECTO
2106

ESCALA GRÁFICA
0 100 200 m

FECHA
Nov 2022

EQUIPO REDACTOR

SC ARCHITECTS

Natalia Chinchilla
Arq. Col. 12282 COAM

David Rojo
Arq. Col. 2956 COACyLE

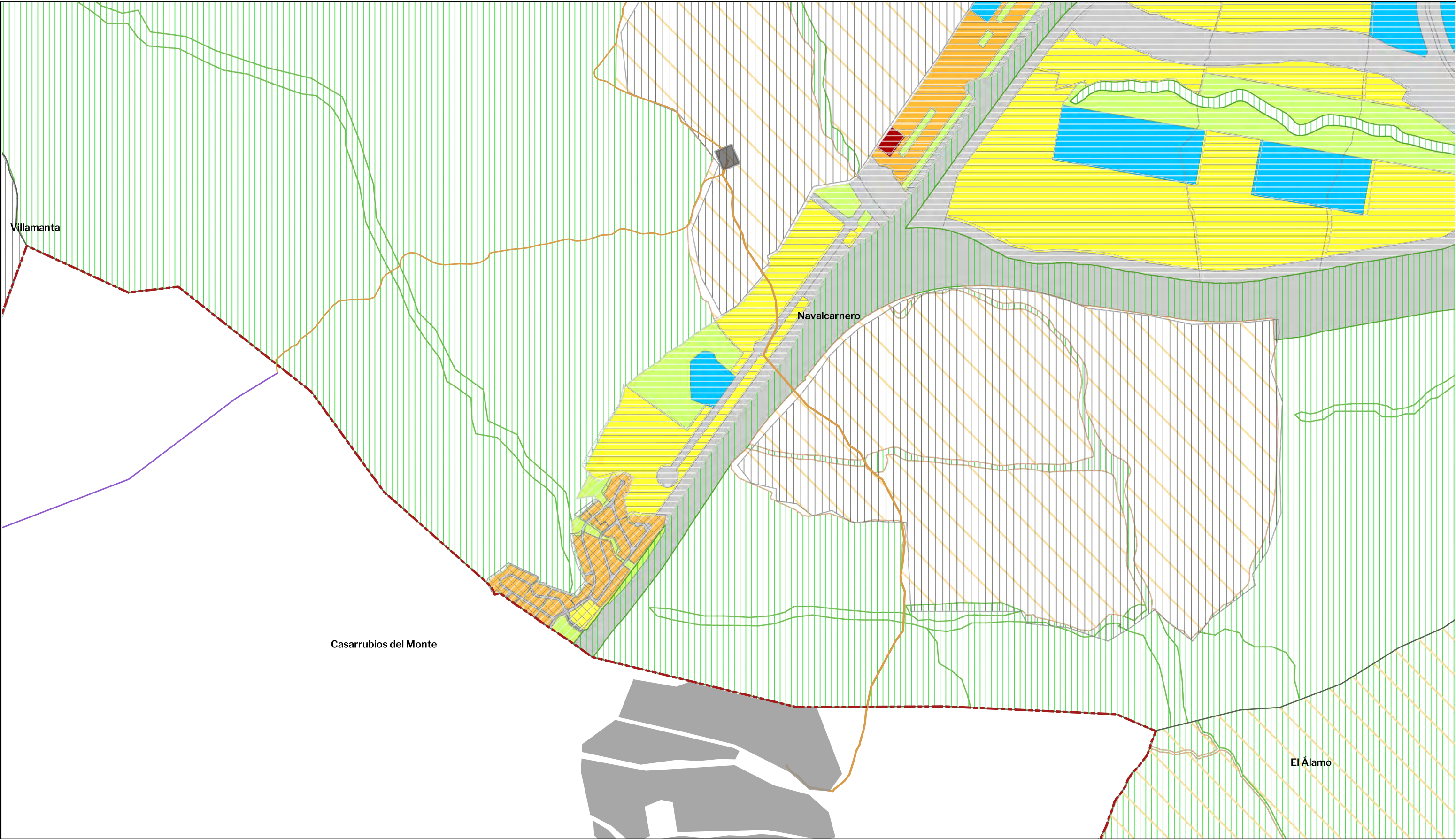
PROMOTOR

Solaria

Solaria Promoción Y Desarrollo, S.L.U.

Segundo Mata 1, 2ª, 5. 28224 Pozuelo de Alarcón, Madrid Telf. +34 917 144 220 www.spatialconcepts.eu

Este documento es copia original firmado. Se han ocultado datos personales en aplicación de la normativa vigente



LEYENDA

Delimitaciones territoriales

- Recintos autonómicos
- Recintos municipales

Nueva Infraestructura Eléctrica

- Línea Subterránea
- Línea aérea
- PSFV Helena Solar 8

Planeamiento Vigente (SIT CAM). Clasificación

- SUS=Urbanizable Sectorizado
- SUNC=Suelo Urbano No Consolidado
- SUC=Suelo Urbano Consolidado
- SUNS=Urbanizable No Sectorizado
- SNUP=No urbanizable protegido
- SG=Sistemas Generales
- Aplazado

Ámbitos de Calificación

- Residencial Multifamiliar / Unifamiliar
- Industrial / Logístico
- Terciario y Comercial
- Equipamientos / Deportivo
- Zonas verdes y Espacios Libres
- Red Viaria / Infraestructuras

Servicios urbanos

LOCALIZACIÓN TERRITORIAL

PROYECTO: PLAN ESPECIAL DE INFRAESTRUCTURAS DE EVACUACIÓN "NUDO VILLAVICIOSA"

TÍTULO DEL PLANO
Encuadre sobre planeamiento

ESCALA 1:15.000 en A3

PROYECTO 2106

ESCALA GRÁFICA 0 100 200 m

FECHA Nov 2022

EQUIPO REDACTOR

SC ARCHITECTS

Natalia Chinchilla
Arq. Col. 12282 COAM

David Rojo
Arq. Col. 2956 COACyLE

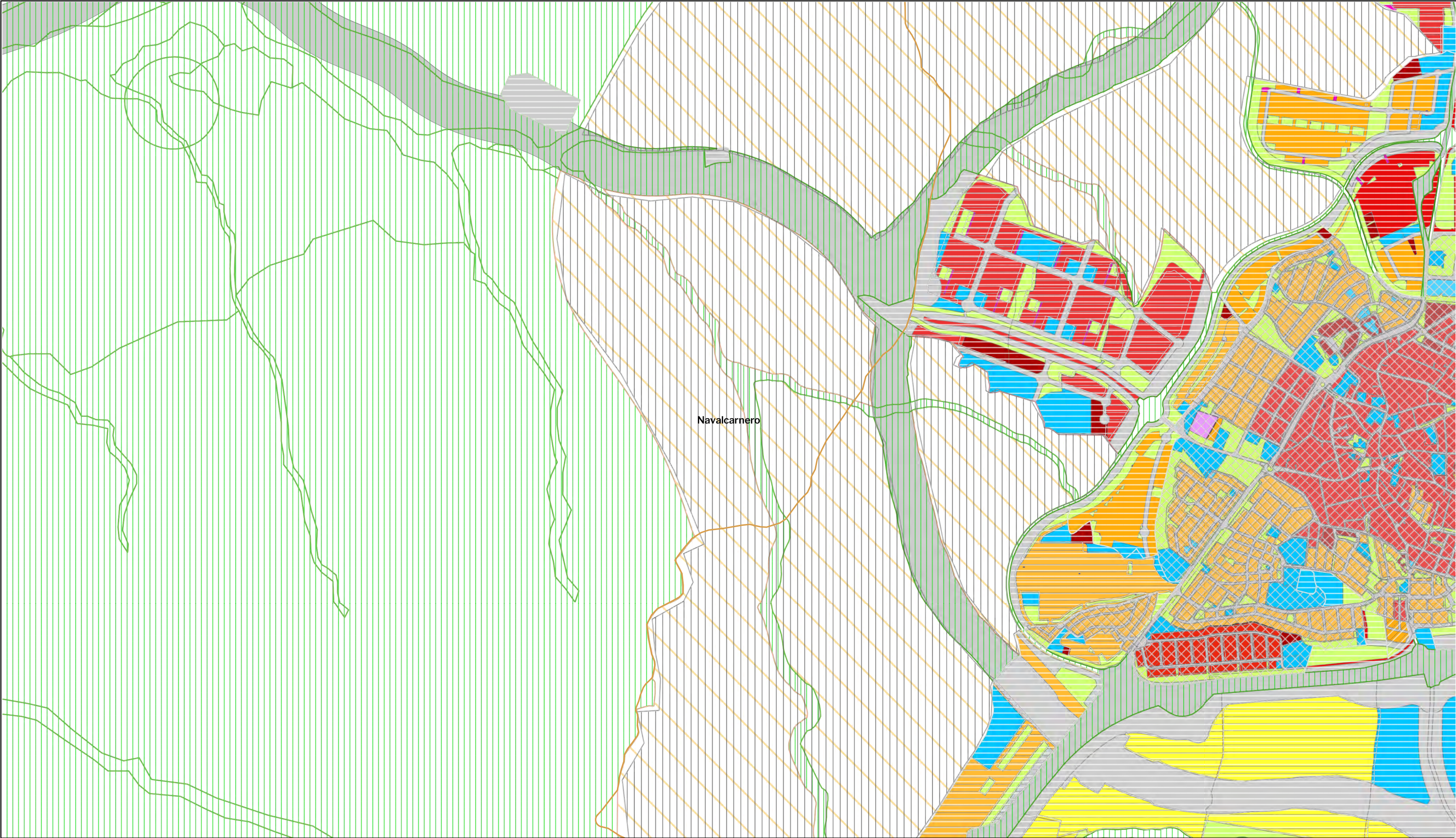
PROMOTOR

Solaria

Solaria Promoción Y Desarrollo, S.L.U.

Segundo Mata 1, 2ª, 5. 28224 Pozuelo de Alarcón, Madrid Telf. +34 917 144 220 www.spatialconcepts.eu

Este documento es copia original firmado. Se han ocultado datos personales en aplicación de la normativa vigente



LEYENDA

Delimitaciones territoriales

- Recintos municipales

Nueva Infraestructura Eléctrica

- Línea Subterránea

Planeamiento Vigente (SIT CAM). Clasificación

- SUS=Urbanizable Sectorizado
- SUNC=Suelo Urbano No Consolidado
- SUC=Suelo Urbano Consolidado
- SUNS=Urbanizable No Sectorizado
- SNUP=Urbanizable protegido
- SG=Sistemas Generales
- Aplazado

Ámbitos de Calificación

- Residencial Multifamiliar / Unifamiliar
- Industrial / Logístico
- Terciario y Comercial
- Equipamientos / Deportivo
- Zonas verdes y Espacios Libres
- Red Vial / Infraestructuras
- Servicios urbanos

LOCALIZACIÓN TERRITORIAL

PROYECTO: PLAN ESPECIAL DE INFRAESTRUCTURAS DE EVACUACIÓN "NUDO VILLAVICIOSA"

TÍTULO DEL PLANO
Encuadre sobre planeamiento

ESCALA
1:15.000 en A3

PROYECTO
2106

ESCALA GRÁFICA
0 100 200 m

FECHA
Nov 2022

1.5.3

EQUIPO REDACTOR

SC ARCHITECTS

Natalia Chinchilla
Arq. Col. 12282 COAM

David Rojo
Arq. Col. 2956 COACyLE

PROMOTOR

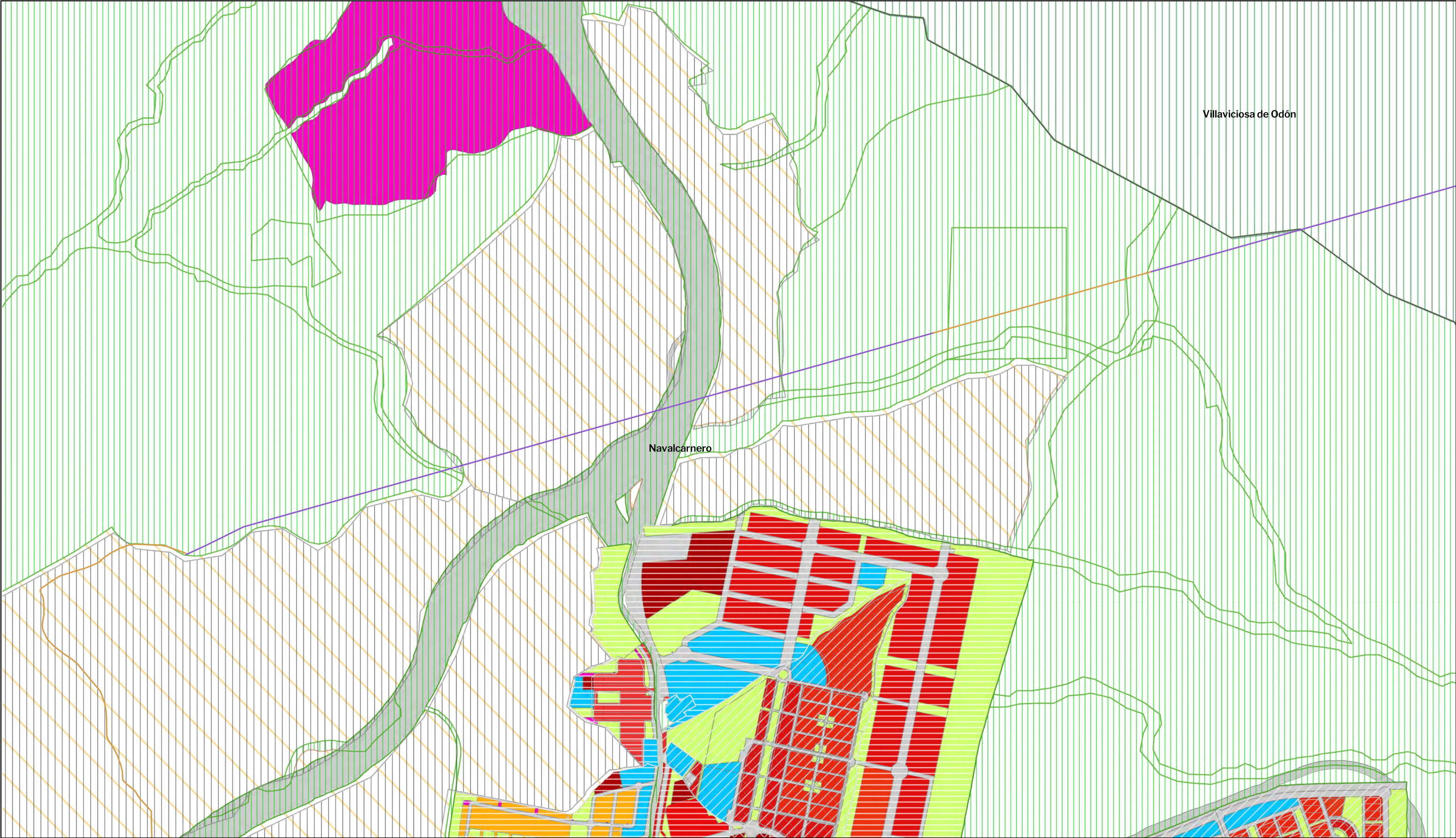
Solaria

Solaria Promoción Y Desarrollo, S.L.U.

Nota: la información utilizada en los planos procede de fuentes oficiales, y se encuentra georeferenciada en el sistema de coordenadas ETRS 89 - 30N

Segundo Mata 1, 2º, 5. 28224 Pozuelo de Alarcón, Madrid Telf. +34 917 144 220 www.spatialconcepts.eu

Este documento es copia original firmado. Se han ocultado datos personales en aplicación de la normativa vigente



LEYENDA

Delimitaciones territoriales

Recintos municipales

Nueva Infraestructura Eléctrica

Línea Subterránea

Línea aérea

Planeamiento Vigente (SIT CAM).
Clasificación

- SUS=Urbanizable Sectorizado
- SUNC=Suelo Urbano No Consolidado
- SUC=Suelo Urbano Consolidado
- SUNS=Urbanizable No Sectorizado
- SNUP=Urbanizable Protegido
- SG=Sistemas Generales
- Aplazado

Ámbitos de Calificación

- Residencial Multifamiliar / Unifamiliar
- Industrial / Logístico
- Terciario y Comercial
- Equipamientos / Deportivo
- Zonas verdes y Espacios Libres
- Red Viaria / Infraestructuras
- Servicios urbanos

LOCALIZACIÓN TERRITORIAL



PROYECTO: PLAN ESPECIAL DE INFRAESTRUCTURAS

INFRAESTRUCTURAS DE EVACUACIÓN
"NUDO VILLAVICIOSA"

TÍTULO DEL PLANO
Encuadre sobre planeamiento

ESCALA
1:15.000 en A3

PROYECTO
2106

ESCALA GRÁFICA
0 100 200 m

I.5.4

FECHA
Nov 2022

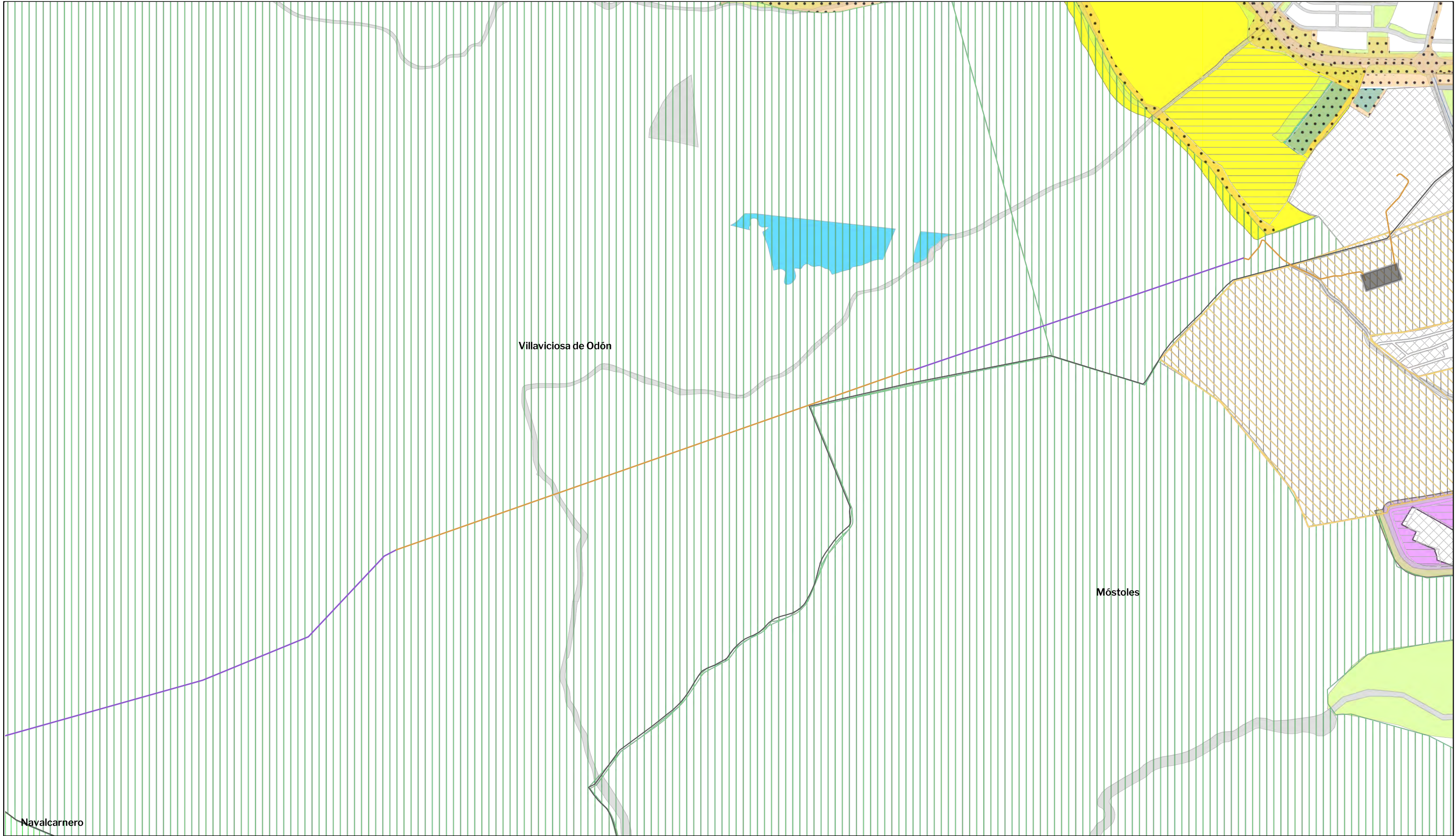
EQUIPO REDACTOR

SC ARCHITECTS
Natalia Chinchilla
Arq. Col. 12282 COAM
David Rojo
Arq. Col. 2956 COACyLE

PROMOTOR

Solaria
Solaria Promoción Y
Desarrollo, S.L.U.

Nota: la información utilizada en los planos procede de fuentes oficiales, y se encuentra georeferenciada en el sistema de coordenadas ETRS 89 - 30N



LEYENDA

Delimitaciones territoriales

- Recintos municipales

Nueva Infraestructura Eléctrica

- Línea Subterránea
- Línea aérea
- Subestacion la Platera

Planeamiento Vigente (SIT CAM). Clasificación

- SUS=Urbanizable Sectorizado
- SUNC=Suelo Urbano No Consolidado
- SUC=Suelo Urbano Consolidado
- SUNS=Urbanizable No Sectorizado
- SNUP=Urbanizable Protegido
- SG= Sistemas Generales
- Aplazado

Ámbitos de Calificación

- Residencial Multifamiliar / Unifamiliar
- Industrial / Logístico
- Terciario y Comercial
- Equipamientos / Deportivo
- Zonas verdes y Espacios Libres
- Red Viana / Infraestructuras
- Servicios urbanos

LOCALIZACIÓN TERRITORIAL

PROYECTO: PLAN ESPECIAL DE INFRAESTRUCTURAS "NUDO VILLAVICIOSA"

TÍTULO DEL PLANO

Encuadre sobre planeamiento

ESCALA 1:15.000 en A3

PROYECTO 2106

ESCALA GRÁFICA 0 100 200 m

FECHA Nov 2022

I.5.5

EQUIPO REDACTOR

SC ARCHITECTS

Natalia Chinchilla Arq. Col. 12282 COAM

David Rojo Arq. Col. 2956 COACyLE

PROMOTOR

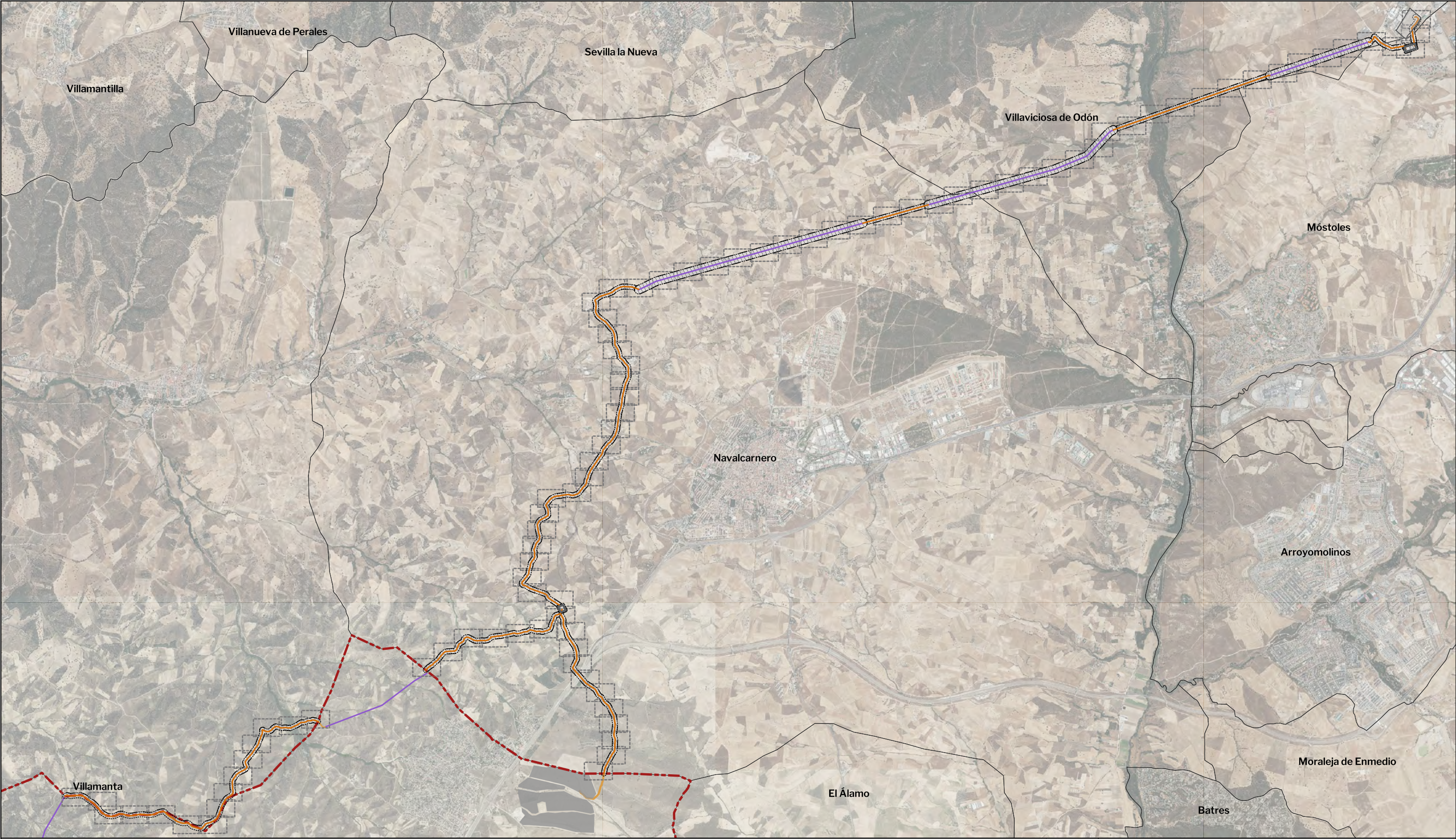
Solaria

Solaria Promoción Y Desarrollo, S.L.U.

Segundo Mata 1, 2ª, 5. 28224 Pozuelo de Alarcón, Madrid Telf. +34 917 144 220

www.spatialconcepts.eu

Este documento es copia original firmado. Se han ocultado datos personales en aplicación de la normativa vigente



LEYENDA

Delimitaciones territoriales	Nueva Infraestructura Eléctrica	Calificación
Recintos autonómicos	Línea Subterránea	Ámbito del Plan Especial
Recintos municipales	Línea aérea	
Ventanas detalle	Subestaciones	
	PSFV - Planta Solar 8	

LOCALIZACIÓN TERRITORIAL

PROYECTO: PLAN ESPECIAL DE INFRAESTRUCTURAS DE EVACUACIÓN "NUDO VILLAVICIOSA"

TÍTULO DEL PLANO
Ámbito

ESCALA
1: 50.000 en A3

PROYECTO
2106

ESCALA GRÁFICA
0 1 km

FECHA
Nov 2022

EQUIPO REDACTOR

Natalia Chinchilla
Arq. Col. 12282 COAM
David Rojo
Arq. Col. 2956 COACyLE

PROMOTOR

Solaria Promoción Y Desarrollo, S.L.U.

Segundo Mata 1, 2ª, 5. 28224 Pozuelo de Alarcón, Madrid Telf. +34 917 144 220 www.spatialconcepts.eu

Este documento es copia original firmado. Se han ocultado datos personales en aplicación de la normativa vigente



LEYENDA

Delimitaciones territoriales

- Recintos autonómicos
- Recintos municipales
- Parcelario municipal con Referencia Catastral

Nueva Infraestructura Eléctrica

- Línea Subterránea
- Límite de zona de afección de las infraestructuras

Calificación

- Ámbito del Plan Especial

LOCALIZACIÓN TERRITORIAL

PROYECTO: PLAN ESPECIAL DE INFRAESTRUCTURAS DE EVACUACIÓN "NUDO VILLAVICIOSA"

TÍTULO DEL PLANO
Ámbito

ESCALA 1:1.000 en A3

PROYECTO 2106

ESCALA GRÁFICA 0 10 20 m

FECHA Nov 2022

EQUIPO REDACTOR

SC ARCHITECTS

Natalia Chinchilla
Arq. Col. 12282 COAM

David Rojo
Arq. Col. 2956 COACyLE

PROMOTOR

Solaria

Solaria Promoción Y Desarrollo, S.L.U.


Segundo Mata 1, 2ª, 5. 28224 Pozuelo de Alarcón, Madrid Telf. +34 917 144 220 www.spatialconcepts.eu

DE 90 HOJAS

I.6.1

Este documento es copia original firmado. Se han ocultado datos personales en aplicación de la normativa vigente

Nota: la información utilizada en los planos procede de fuentes oficiales, y se encuentra georeferenciada en el sistema de coordenadas ETRS 89 - 30N



LEYENDA

Delimitaciones territoriales

- Recintos autonómicos
- Recintos municipales
- Parcelario municipal con Referencia Catastral

Nueva Infraestructura Eléctrica

- Línea Subterránea
- Límite de zona de afección de las infraestructuras

Calificación

- Ámbito del Plan Especial

LOCALIZACIÓN TERRITORIAL

PROYECTO: PLAN ESPECIAL DE INFRAESTRUCTURAS DE EVACUACIÓN "NUDO VILLAVICIOSA"

TÍTULO DEL PLANO: **Ámbito**

ESCALA: 1:1.000 en A3

PROYECTO: 2106

ESCALA GRÁFICA: 0 10 20 m

FECHA: Nov 2022

EQUIPO REDACTOR: Natalia Chinchilla (Arq. Col. 12282 COAM), David Rojo (Arq. Col. 2956 COACyLE)

PROMOTOR: Solaria Promoción Y Desarrollo, S.L.U.

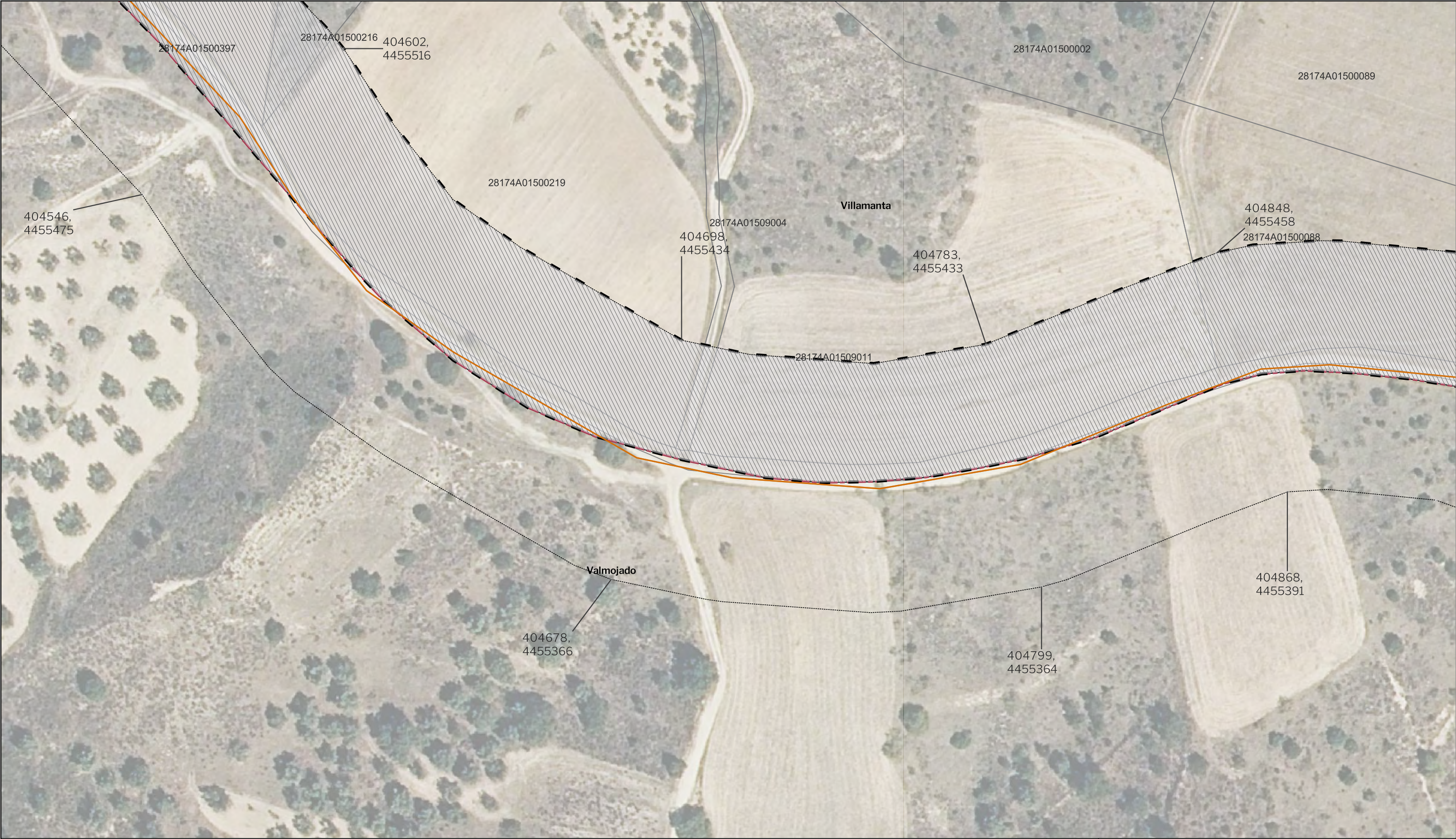
Segundo Mata 1, 2ª, 5. 28224 Pozuelo de Alarcón, Madrid Telf. +34 917 144 220 www.spatialconcepts.eu

DE 90 HOJAS

I.6.2

Este documento es copia original firmado. Se han ocultado datos personales en aplicación de la normativa vigente

Nota: la información utilizada en los planos procede de fuentes oficiales, y se encuentra georeferenciada en el sistema de coordenadas ETRS 89 - 30N



LEYENDA

Delimitaciones territoriales

 Recintos autonómicos

—

 Recintos municipales

□

 Parcelario municipal con Referencia Catastral

Nueva Infraestructura Eléctrica

—

 Línea Subterránea

□

 Límite de zona de afección de las infraestructuras

Calificación

▨

 Ámbito del Plan Especial

LOCALIZACIÓN TERRITORIAL

Comunidad de Madrid

Castilla - La Mancha

PROYECTO: PLAN ESPECIAL DE INFRAESTRUCTURAS

INFRAESTRUCTURAS DE EVACUACIÓN

"NUDO VILLAVICIOSA"

TÍTULO DEL PLANO

Ámbito

ESCALA

1:1.000 en A3

PROYECTO

2106

ESCALA GRÁFICA

0 10 20 m

FECHA

Nov 2022

EQUIPO REDACTOR

SC

ARCHITECTS

Natalia Chinchilla

Arq. Col. 12282 COAM

David Rojo

Arq. Col. 2956 COACyLE

PROMOTOR

Solaria

Solaria Promoción Y Desarrollo, S.L.U.

Segundo Mata 1, 2ª, 5. 28224 Pozuelo de Alarcón, Madrid

Telf. +34 917 144 220

www.spatialconcepts.eu

DE

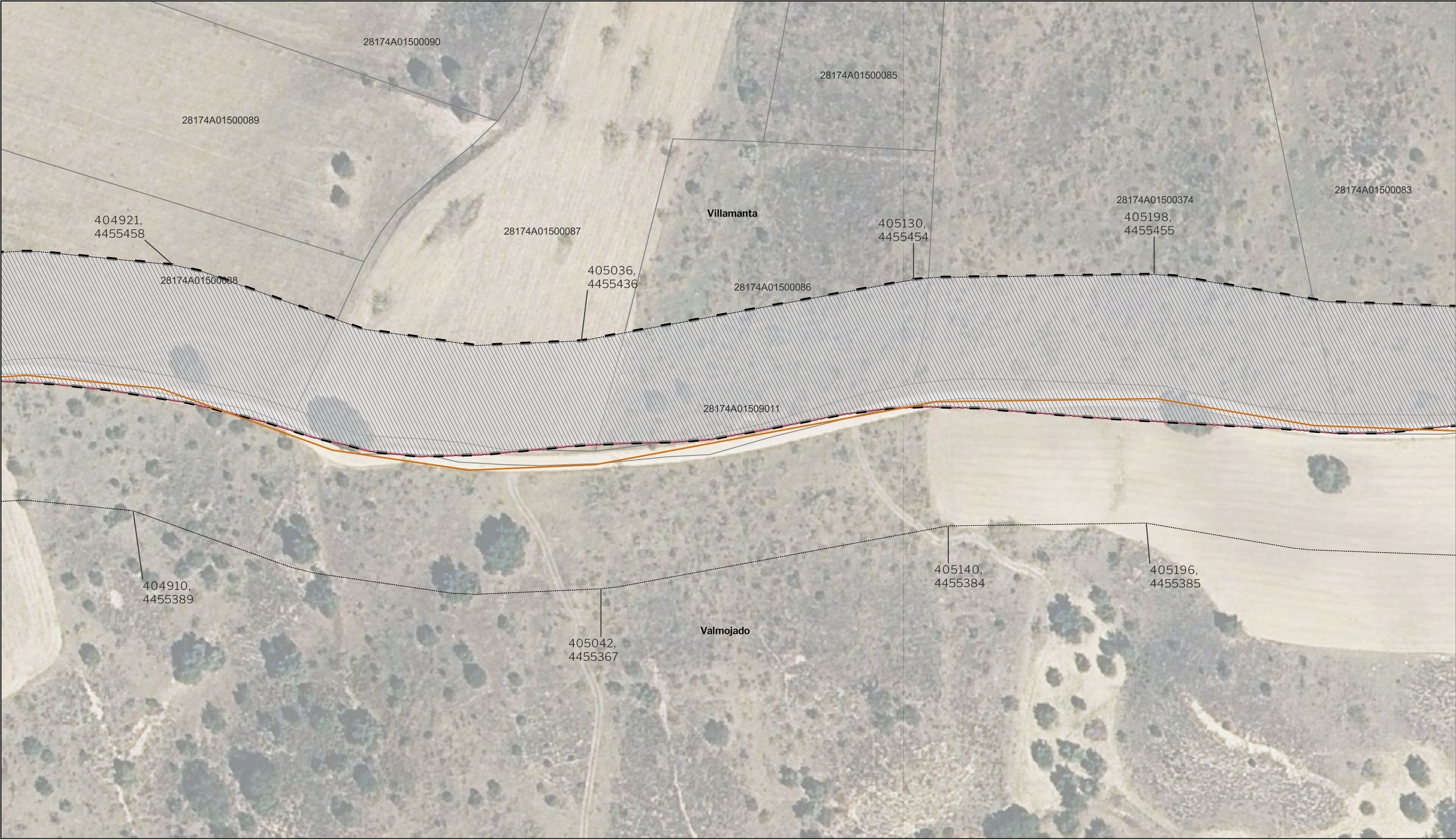
90

HOJAS

I.6.3

Este documento es copia original firmado. Se han ocultado datos personales en aplicación de la normativa vigente

Nota: la información utilizada en los planos procede de fuentes oficiales, y se encuentra georeferenciada en el sistema de coordenadas ETRS 89 - 30N



LEYENDA

Delimitaciones territoriales

- Recintos autonómicos
- Recintos municipales
- Parcelario municipal con Referencia Catastral

Nueva Infraestructura Eléctrica

- Línea Subterránea
- Límite de zona de afección de las infraestructuras

Calificación

- Ámbito del Plan Especial

LOCALIZACIÓN TERRITORIAL

PROYECTO: PLAN ESPECIAL DE INFRAESTRUCTURAS DE EVACUACIÓN "NUDO VILLAVICIOSA"

TÍTULO DEL PLANO
Ámbito

ESCALA
1:1.000 en A3

PROYECTO
2106

ESCALA GRÁFICA
0 10 20 m

FECHA
Nov 2022

EQUIPO REDACTOR

SC ARCHITECTS
Natalia Chinchilla
Arq. Col. 12282 COAM
David Rojo
Arq. Col. 2956 COACyLE

PROMOTOR

Solaria
Solaria Promoción Y Desarrollo, S.L.U.

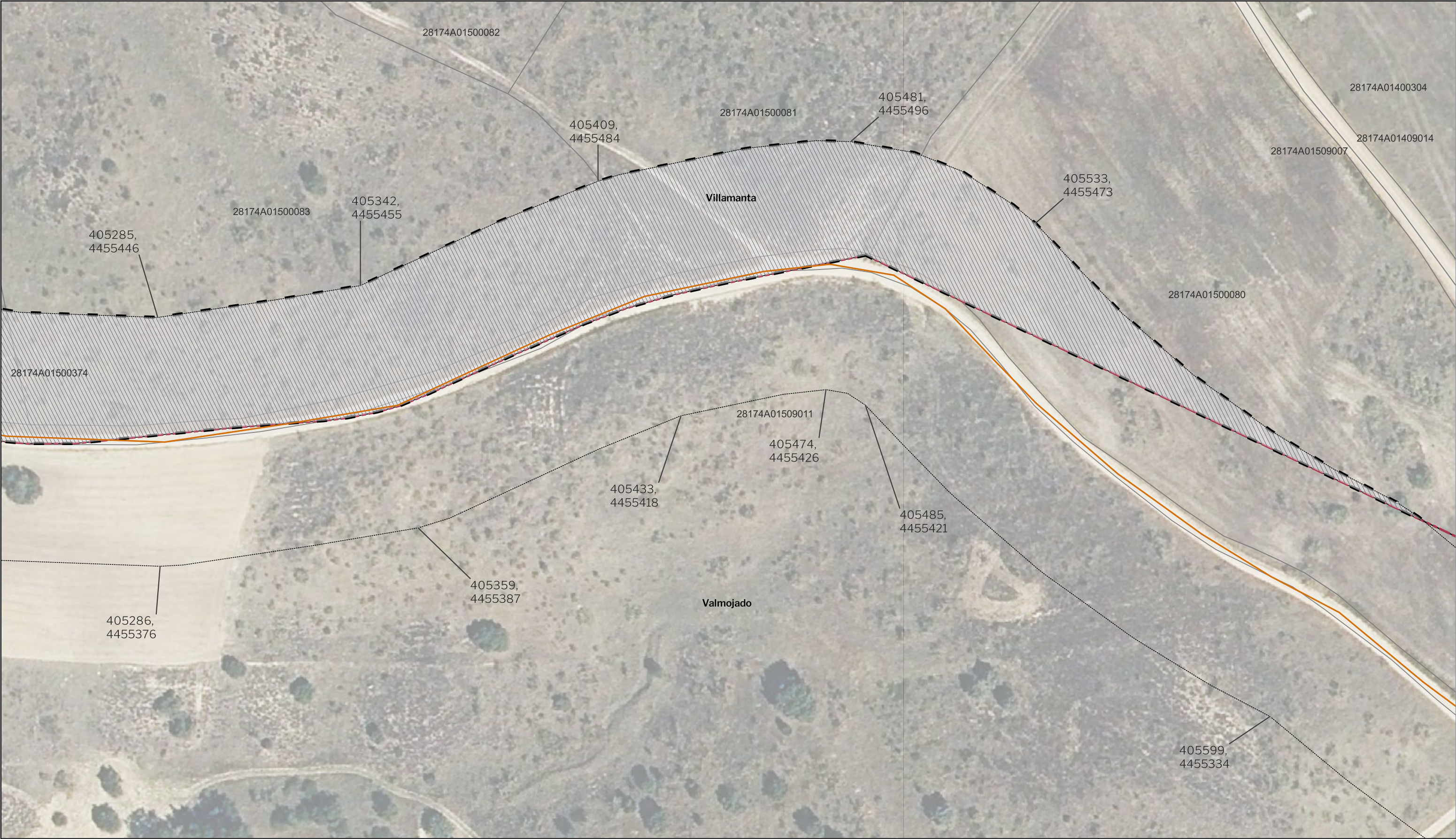
Segundo Mata 1, 2ª, 5. 28224 Pozuelo de Alarcón, Madrid Telf. +34 917 144 220 www.spatialconcepts.eu

DE 90 HOJAS

I.6.4

Este documento es copia original firmado. Se han ocultado datos personales en aplicación de la normativa vigente

Nota: la información utilizada en los planos procede de fuentes oficiales, y se encuentra georeferenciada en el sistema de coordenadas ETRS 89 - 30N



LEYENDA

Delimitaciones territoriales

- Recintos autonómicos
- Recintos municipales
- Parcelario municipal con Referencia Catastral

Nueva Infraestructura Eléctrica

- Línea Subterránea
- Límite de zona de afección de las infraestructuras

Calificación

- Ámbito del Plan Especial

LOCALIZACIÓN TERRITORIAL

PROYECTO: PLAN ESPECIAL DE INFRAESTRUCTURAS "NUDO VILLAVICIOSA"

TÍTULO DEL PLANO: **Ámbito**

ESCALA: 1:1.000 en A3

PROYECTO: 2106

ESCALA GRÁFICA: 0 10 20 m

FECHA: Nov 2022

EQUIPO REDACTOR: Natalia Chinchilla, David Rojo

PROMOTOR: Solaria Promoción Y Desarrollo, S.L.U.

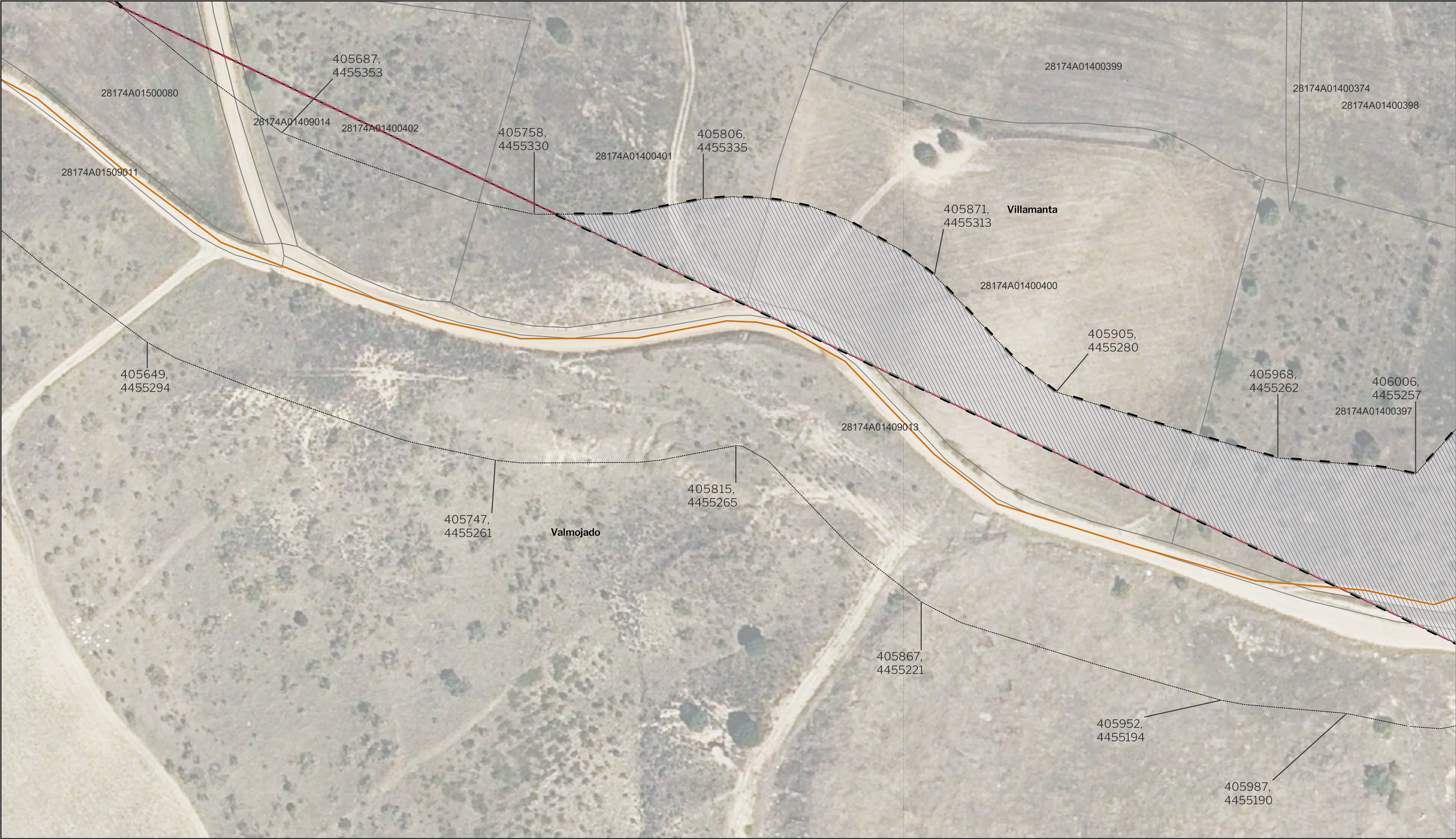
Segundo Mata 1, 2ª, 5. 28224 Pozuelo de Alarcón, Madrid Telf. +34 917 144 220 www.spatialconcepts.eu

DE 90 HOJAS

I.6.5

Este documento es copia original firmado. Se han ocultado datos personales en aplicación de la normativa vigente

Nota: la información utilizada en los planos procede de fuentes oficiales, y se encuentra georeferenciada en el sistema de coordenadas ETRS 89 - 30N



LEYENDA

Delimitaciones territoriales

- Recintos autonómicos
- Recintos municipales
- Parcelario municipal con Referencia Catastral

Nueva Infraestructura Eléctrica

- Línea Subterránea
- Límite de zona de afección de las infraestructuras

Calificación

- Ámbito del Plan Especial

LOCALIZACIÓN TERRITORIAL

PROYECTO: PLAN ESPECIAL DE INFRAESTRUCTURAS DE EVACUACIÓN "NUDO VILLAVICIOSA"

TÍTULO DEL PLANO: Ámbito

ESCALA: 1:1.000 en A3

PROYECTO: 2106

ESCALA GRÁFICA: 0 10 20 m

FECHA: Nov 2022

EQUIPO REDACTOR: Natalia Chinchilla (Arq. Col. 12282 COAM), David Rojo (Arq. Col. 2956 COACyLE)

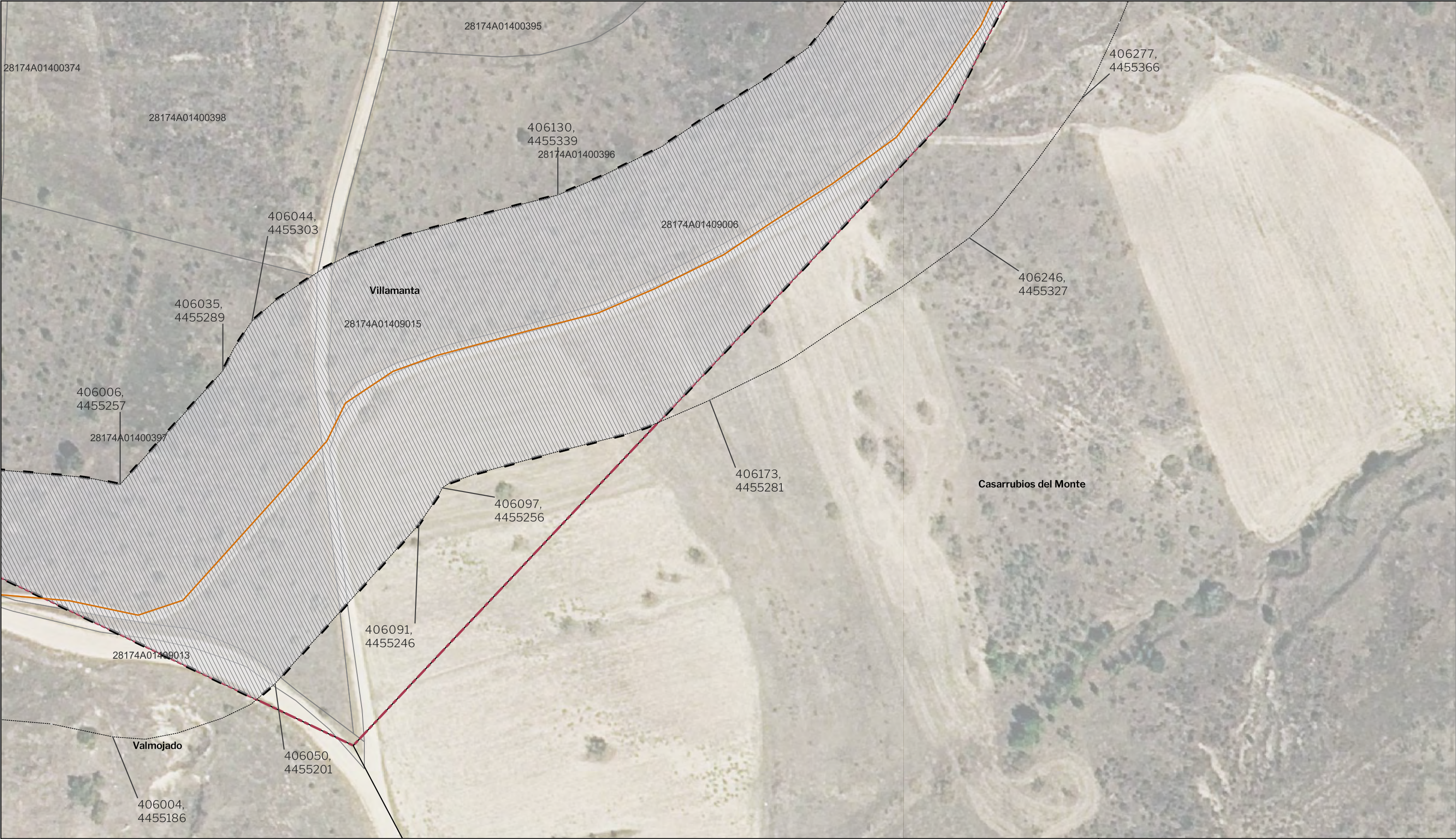
PROMOTOR: Solaria Promoción Y Desarrollo, S.L.U.

Segundo Mata 1, 2ª, 5. 28224 Pozuelo de Alarcón, Madrid Telf. +34 917 144 220 www.spatialconcepts.eu

DE 90 HOJAS

I.6.6

Este documento es copia original firmado. Se han ocultado datos personales en aplicación de la normativa vigente



LEYENDA

Delimitaciones territoriales

- Recintos autonómicos
- Recintos municipales
- Parcelario municipal con Referencia Catastral

Nueva Infraestructura Eléctrica

- Línea Subterránea
- Límite de zona de afección de las infraestructuras

Calificación

- Ámbito del Plan Especial

LOCALIZACIÓN TERRITORIAL

PROYECTO: PLAN ESPECIAL DE INFRAESTRUCTURAS DE EVACUACIÓN "NUDO VILLAVICIOSA"

TÍTULO DEL PLANO: **Ámbito**

ESCALA: 1:1.000 en A3

PROYECTO: 2106

ESCALA GRÁFICA: 0 10 20 m

FECHA: Nov 2022

EQUIPO REDACTOR: Natalia Chinchilla (Arq. Col. 12282 COAM), David Rojo (Arq. Col. 2956 COACyLE)

PROMOTOR: Solaria Promoción Y Desarrollo, S.L.U.

Logo: SC ARCHITECTS, Solaria

Segundo Mata 1, 2ª, 5. 28224 Pozuelo de Alarcón, Madrid Telf. +34 917 144 220 www.spatialconcepts.eu

DE 90 HOJAS

I.6.7

Este documento es copia original firmado. Se han ocultado datos personales en aplicación de la normativa vigente

Nota: la información utilizada en los planos procede de fuentes oficiales, y se encuentra georeferenciada en el sistema de coordenadas ETRS 89 - 30N



LEYENDA

Delimitaciones territoriales

Recintos autonómicos

—

Recintos municipales

□

Parcelario municipal con Referencia Catastral

Nueva Infraestructura Eléctrica

—

Línea Subterránea

□

Límite de zona de afección de las infraestructuras

Calificación

▨

Ámbito del Plan Especial

LOCALIZACIÓN TERRITORIAL

Comunidad de Madrid

Castilla - La Mancha

PROYECTO: PLAN ESPECIAL DE INFRAESTRUCTURAS

INFRAESTRUCTURAS DE EVACUACIÓN

"NUDO VILLAVICIOSA"

TÍTULO DEL PLANO

Ámbito

ESCALA

1:1.000 en A3

PROYECTO

2106

ESCALA GRÁFICA

0 10 20 m

FECHA

Nov 2022

EQUIPO REDACTOR

SC

ARCHITECTS

Natalia Chinchilla

Arq. Col. 12282 COAM

David Rojo

Arq. Col. 2956 COACyLE

PROMOTOR

Solaria

Solaria Promoción Y Desarrollo, S.L.U.

Segundo Mata 1, 2ª, 5. 28224 Pozuelo de Alarcón, Madrid

Telf. +34 917 144 220

www.spatialconcepts.eu

DE

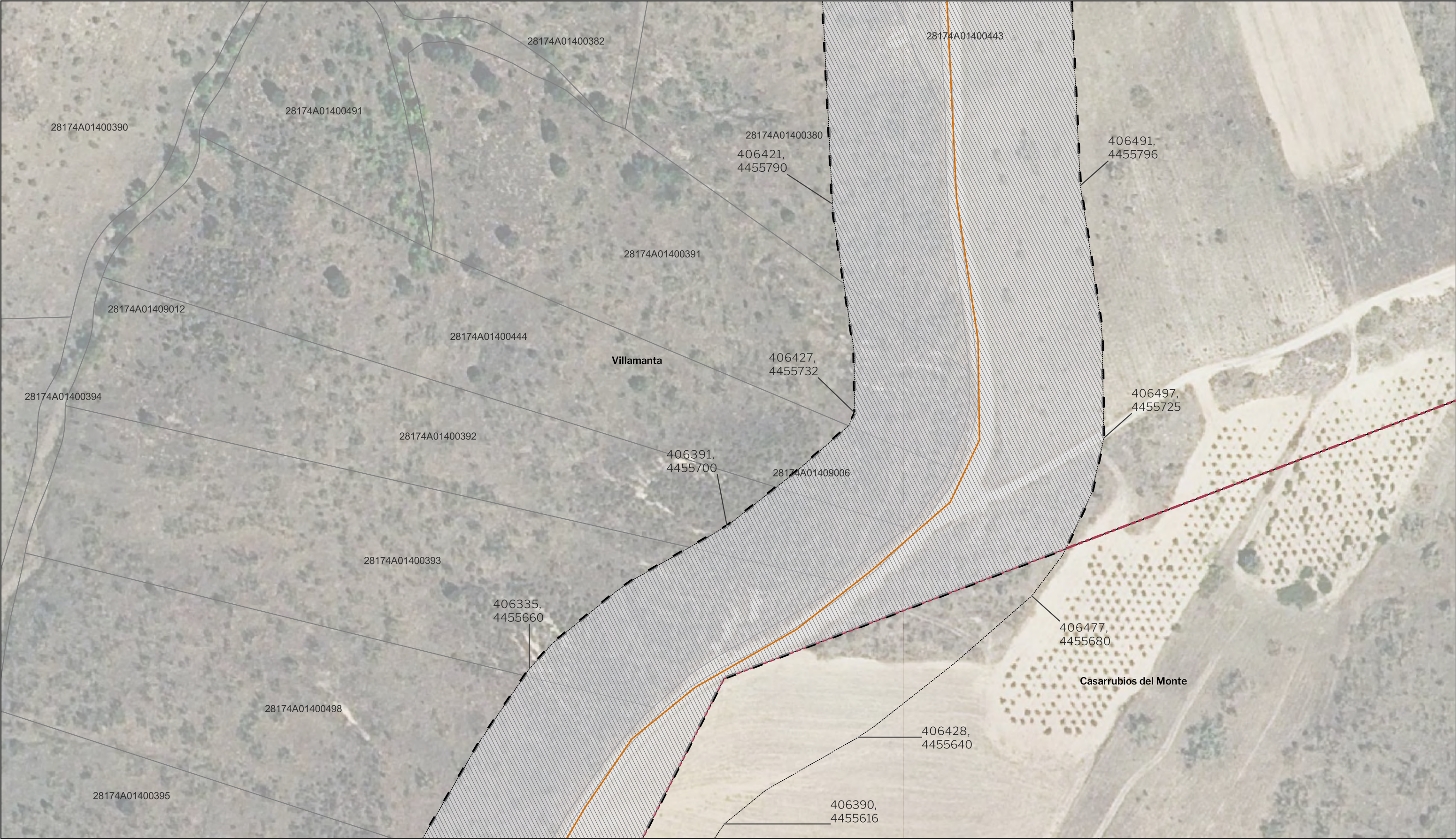
90

HOJAS

1.6. 8

Este documento es copia original firmado. Se han ocultado datos personales en aplicación de la normativa vigente

Nota: la información utilizada en los planos procede de fuentes oficiales, y se encuentra georeferenciada en el sistema de coordenadas ETRS 89 - 30N



LEYENDA

Delimitaciones territoriales

- Recintos autonómicos
- Recintos municipales
- Parcelario municipal con Referencia Catastral

Nueva Infraestructura Eléctrica

- Línea Subterránea
- Límite de zona de afección de las infraestructuras

Calificación

- Ámbito del Plan Especial

LOCALIZACIÓN TERRITORIAL

PROYECTO: PLAN ESPECIAL DE INFRAESTRUCTURAS DE EVACUACIÓN

"NUDO VILLAVICIOSA"

TÍTULO DEL PLANO

Ámbito

ESCALA 1:1.000 en A3

PROYECTO 2106

ESCALA GRÁFICA 0 10 20 m

FECHA Nov 2022

EQUIPO REDACTOR

SC ARCHITECTS

Natalia Chinchilla
Arq. Col. 12282 COAM
David Rojo
Arq. Col. 2956 COACyLE

PROMOTOR

Solaria

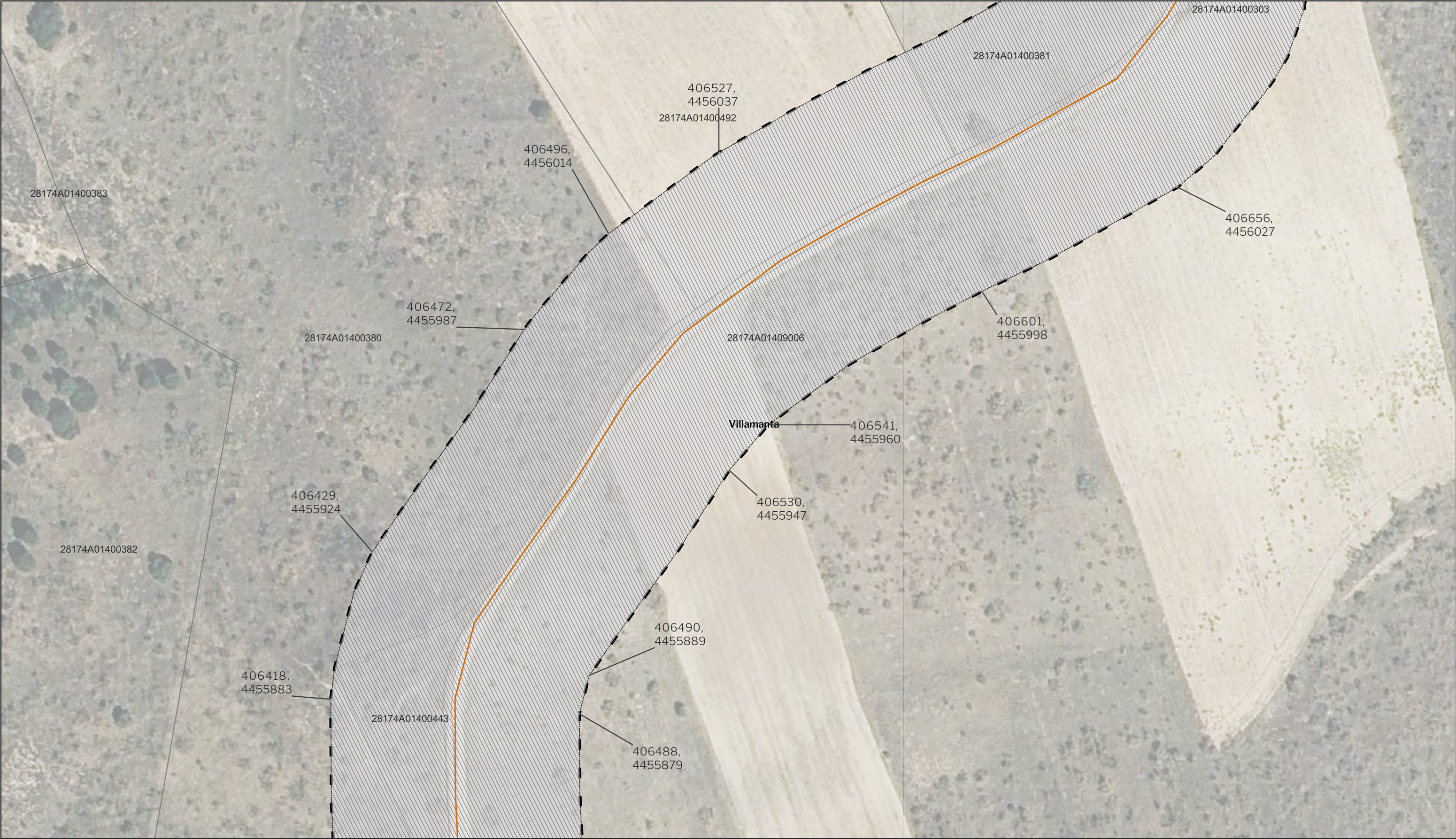
Solaria Promoción Y Desarrollo, S.L.U.

Segundo Mata 1, 2ª, 5. 28224 Pozuelo de Alarcón, Madrid Telf. +34 917 144 220 www.spatialconcepts.eu

DE 90 HOJAS

I.6.9

Este documento es copia original firmado. Se han ocultado datos personales en aplicación de la normativa vigente



LEYENDA

Delimitaciones territoriales

- Parcelario municipal con Referencia Catastral

Nueva Infraestructura Eléctrica

- Línea Subterránea
- Límite de zona de afección de las infraestructuras

Calificación

- Ámbito del Plan Especial

LOCALIZACIÓN TERRITORIAL

PROYECTO: PLAN ESPECIAL DE INFRAESTRUCTURAS

INFRAESTRUCTURAS DE EVACUACIÓN

"NUDO VILLAVICIOSA"

TÍTULO DEL PLANO: **Ámbito**

ESCALA: 1:1.000 en A3

PROYECTO: 2106

ESCALA GRÁFICA: 0 10 20 m

FECHA: Nov 2022

EQUIPO REDACTOR: Natalia Chinchilla (Arq. Col. 12282 COAM), David Rojo (Arq. Col. 2956 COACyLE)

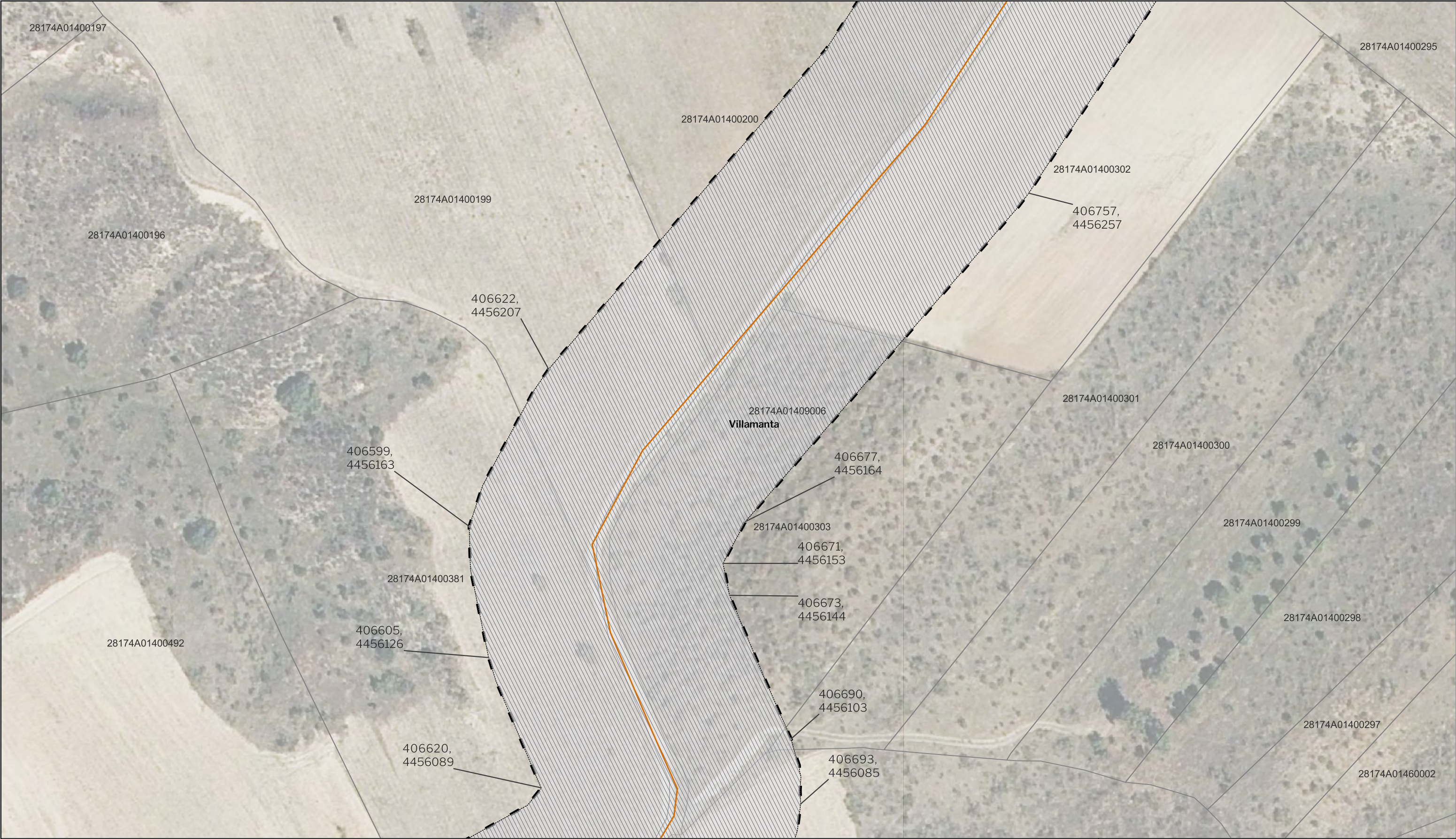
PROMOTOR: Solaria Promoción Y Desarrollo, S.L.U.

Segundo Mata 1, 2ª, 5. 28224 Pozuelo de Alarcón, Madrid Telf. +34 917 144 220 www.spatialconcepts.eu

DE 90 HOJAS

I.6.10

Este documento es copia original firmado. Se han ocultado datos personales en aplicación de la normativa vigente



LEYENDA

Delimitaciones territoriales

- Parcelario municipal con Referencia Catastral

Nueva Infraestructura Eléctrica

- Línea Subterránea
- Límite de zona de afección de las infraestructuras

Calificación

- Ámbito del Plan Especial

LOCALIZACIÓN TERRITORIAL

Este documento es copia original firmado. Se han ocultado datos personales en aplicación de la normativa vigente

Nota: la información utilizada en los planos procede de fuentes oficiales, y se encuentra georeferenciada en el sistema de coordenadas ETRS 89 - 30N

PROYECTO: PLAN ESPECIAL DE INFRAESTRUCTURAS

INFRAESTRUCTURAS DE EVACUACIÓN

"NUDO VILLAVICIOSA"

TÍTULO DEL PLANO

Ámbito

ESCALA 1:1.000 en A3

PROYECTO 2106

ESCALA GRÁFICA 0 10 20 m

FECHA Nov 2022

DE 90 HOJAS

I.6.11

EQUIPO REDACTOR

SC ARCHITECTS

Natalia Chinchilla
Arq. Col. 12282 COAM

David Rojo
Arq. Col. 2956 COACyLE

PROMOTOR

Solaria

Solaria Promoción Y Desarrollo, S.L.U.

Segundo Mata 1, 2ª, 5. 28224 Pozuelo de Alarcón, Madrid Telf. +34 917 144 220 www.spatialconcepts.eu



LEYENDA

Delimitaciones territoriales

Parcelario municipal con Referencia Catastral

Nueva Infraestructura Eléctrica

Línea Subterránea

Límite de zona de afección de las infraestructuras

Calificación

Ámbito del Plan Especial

LOCALIZACIÓN TERRITORIAL

PROYECTO: PLAN ESPECIAL DE INFRAESTRUCTURAS DE EVACUACIÓN "NUDO VILLAVICIOSA"

TÍTULO DEL PLANO: Ámbito

ESCALA: 1:1.000 en A3

PROYECTO: 2106

ESCALA GRÁFICA: 0 10 20 m

FECHA: Nov 2022

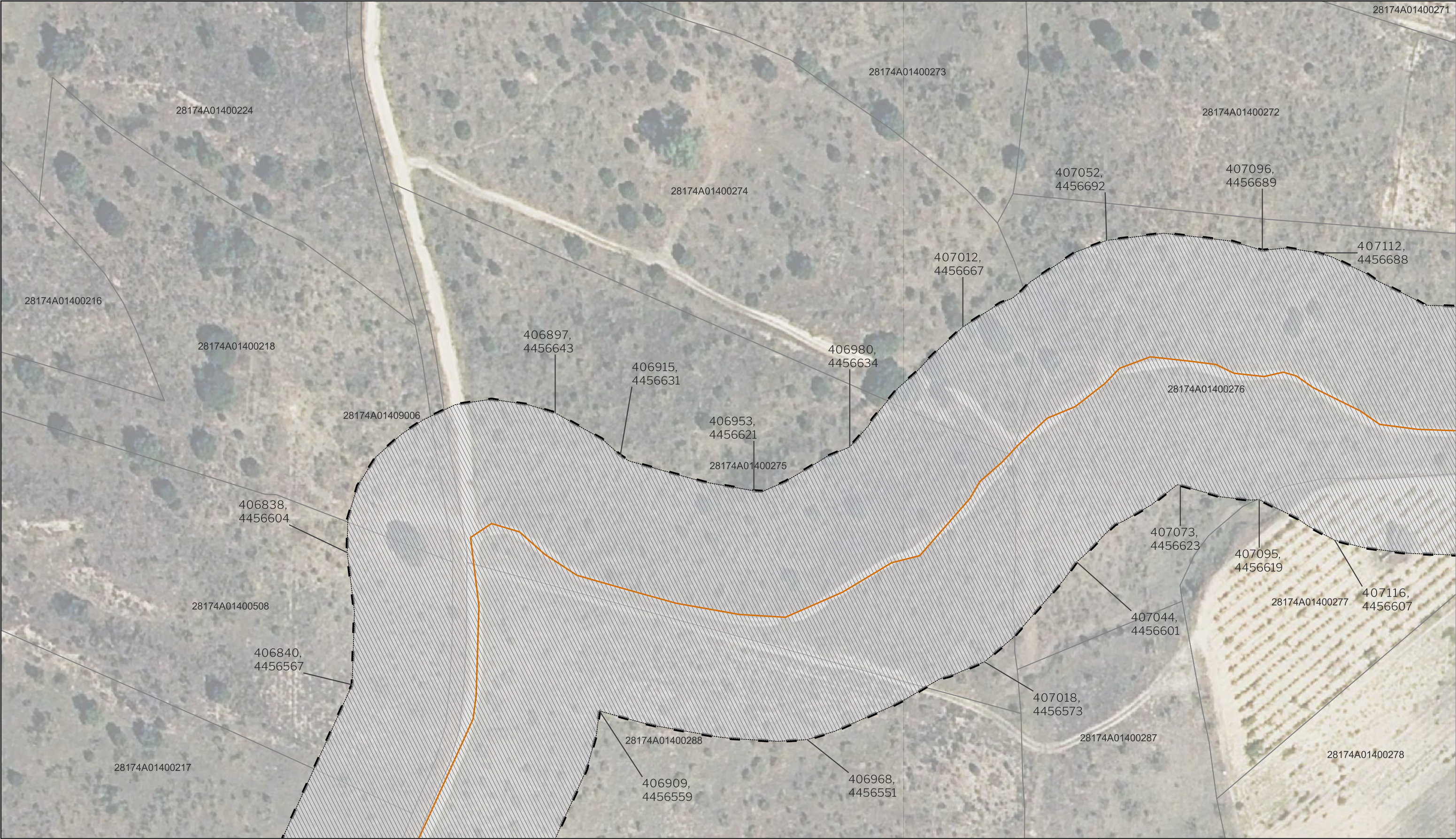
EQUIPO REDACTOR: Natalia Chinchilla (Arq. Col. 12282 COAM), David Rojo (Arq. Col. 2956 COACyLE)

PROMOTOR: Solaria Promoción Y Desarrollo, S.L.U.

Segundo Mata 1, 2ª, 5. 28224 Pozuelo de Alarcón, Madrid Telf. +34 917 144 220 www.spatialconcepts.eu

Este documento es copia original firmado. Se han ocultado datos personales en aplicación de la normativa vigente

Nota: la información utilizada en los planos procede de fuentes oficiales, y se encuentra georeferenciada en el sistema de coordenadas ETRS 89 - 30N



LEYENDA

Delimitaciones territoriales

- Parcelario municipal con Referencia Catastral

Nueva Infraestructura Eléctrica

- Línea Subterránea
- Límite de zona de afección de las infraestructuras

Calificación

- Ámbito del Plan Especial

LOCALIZACIÓN TERRITORIAL

PROYECTO: PLAN ESPECIAL DE INFRAESTRUCTURAS DE EVACUACIÓN "NUDO VILLAVICIOSA"

TÍTULO DEL PLANO
Ámbito

ESCALA 1:1.000 en A3

PROYECTO 2106

ESCALA GRÁFICA 0 10 20 m

FECHA Nov 2022

EQUIPO REDACTOR

SC ARCHITECTS
Natalia Chinchilla
Arq. Col. 12282 COAM
David Rojo
Arq. Col. 2956 COACyLE

PROMOTOR

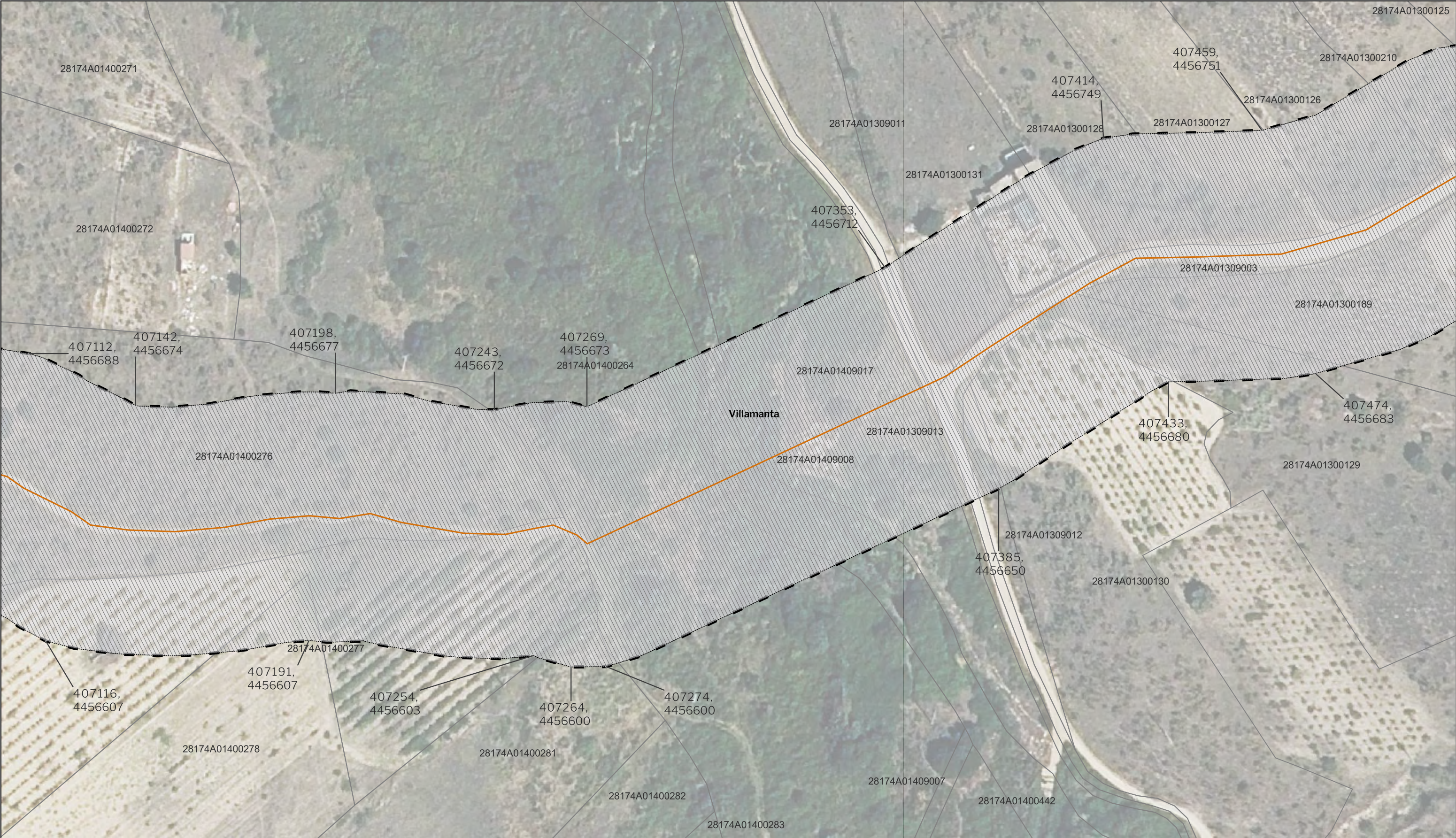
Solaria
Solaria Promoción Y Desarrollo, S.L.U.

Segundo Mata 1, 2ª, 5. 28224 Pozuelo de Alarcón, Madrid Telf. +34 917 144 220 www.spatialconcepts.eu

I.6.13

DE 90 HOJAS

Este documento es copia original firmado. Se han ocultado datos personales en aplicación de la normativa vigente



LEYENDA

Delimitaciones territoriales

Parcelario municipal con Referencia Catastral

Nueva Infraestructura Eléctrica

Línea Subterránea

Límite de zona de afección de las infraestructuras

Calificación

Ámbito del Plan Especial

Este documento es copia original firmado. Se han ocultado datos personales en aplicación de la normativa vigente

LOCALIZACIÓN TERRITORIAL

Comunidad de Madrid

Castilla - La Mancha

PROYECTO: PLAN ESPECIAL DE INFRAESTRUCTURAS DE EVACUACIÓN "NUDO VILLAVICIOSA"

TÍTULO DEL PLANO

Ámbito

ESCALA 1:1.000 en A3

PROYECTO 2106

ESCALA GRÁFICA 0 10 20 m

FECHA Nov 2022

EQUIPO REDACTOR

SC ARCHITECTS

Natalia Chinchilla Arq. Col. 12282 COAM

David Rojo Arq. Col. 2956 COACyLE

PROMOTOR

Solaria

Solaria Promoción Y Desarrollo, S.L.U.

Segundo Mata 1, 2ª, 5. 28224 Pozuelo de Alarcón, Madrid

Telf. +34 917 144 220

www.spatialconcepts.eu

DE 90 HOJAS

I.6.14

Nota: la información utilizada en los planos procede de fuentes oficiales, y se encuentra georeferenciada en el sistema de coordenadas ETRS 89 - 30N



LEYENDA

Delimitaciones territoriales

- Recintos autonómicos
- Recintos municipales
- Parcelario municipal con Referencia Catastral

Nueva Infraestructura Eléctrica

- Línea Subterránea
- Límite de zona de afección de las infraestructuras

Calificación

- Ámbito del Plan Especial

Este documento es copia original firmado. Se han ocultado datos personales en aplicación de la normativa vigente

LOCALIZACIÓN TERRITORIAL

PROYECTO: PLAN ESPECIAL DE INFRAESTRUCTURAS DE EVACUACIÓN "NUDO VILLAVICIOSA"

TÍTULO DEL PLANO
Ámbito

ESCALA 1:1.000 en A3

PROYECTO 2106

ESCALA GRÁFICA 0 10 20 m

FECHA Nov 2022

EQUIPO REDACTOR

SC ARCHITECTS
Natalia Chinchilla
Arq. Col. 12282 COAM
David Rojo
Arq. Col. 2956 COACyLE

PROMOTOR

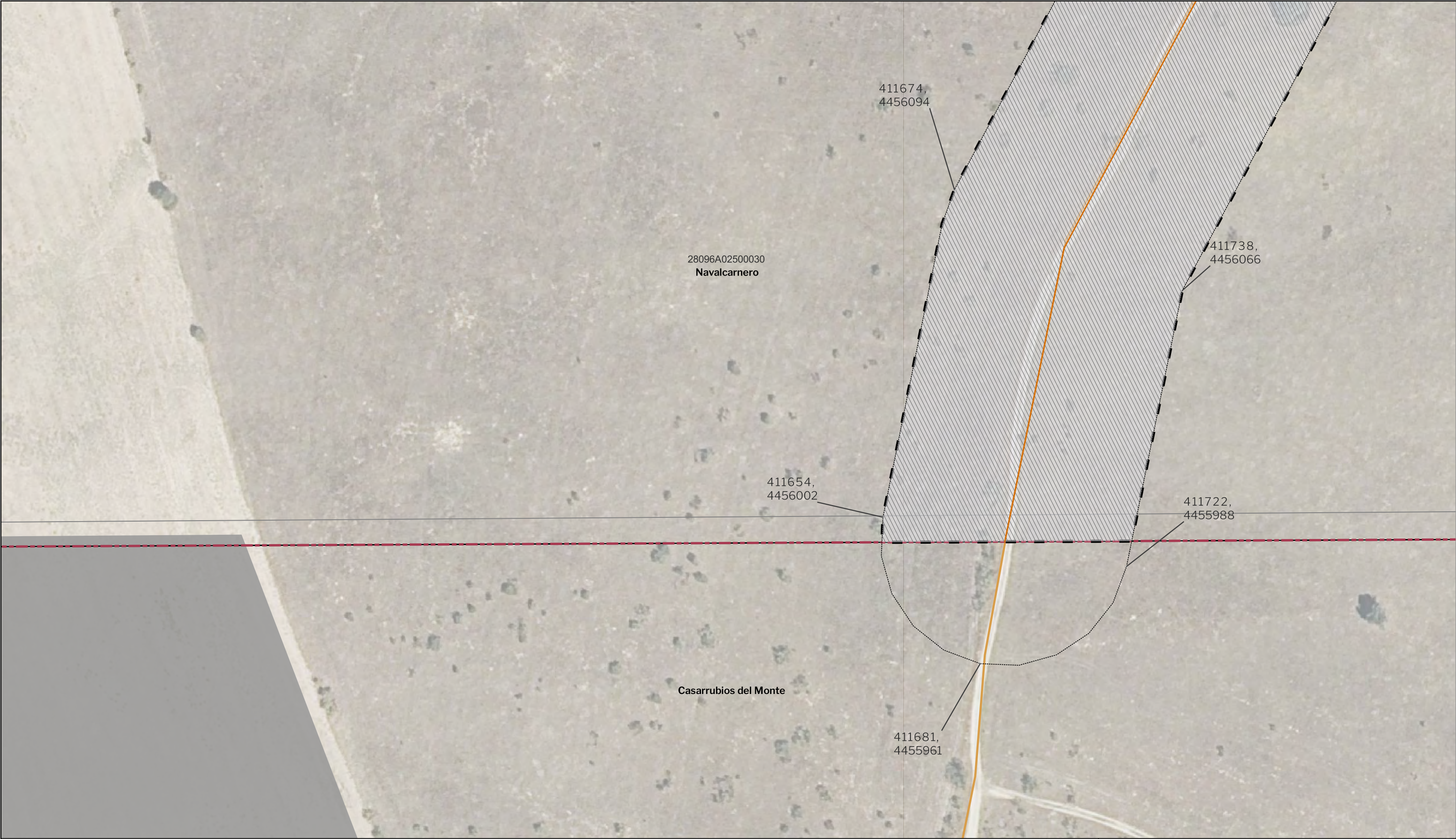
Solaria
Solaria Promoción Y Desarrollo, S.L.U.

Segundo Mata 1, 2ª, 5. 28224 Pozuelo de Alarcón, Madrid Telf. +34 917 144 220 www.spatialconcepts.eu

DE 90 HOJAS

I.6.15

Nota: la información utilizada en los planos procede de fuentes oficiales, y se encuentra georeferenciada en el sistema de coordenadas ETRS 89 - 30N



LEYENDA

Delimitaciones territoriales

- Recintos autonómicos
- Recintos municipales
- Parcelario municipal con Referencia Catastral

Nueva Infraestructura Eléctrica

- Línea Subterránea
- Límite de zona de afección de las infraestructuras
- PSFV Helena Solari

Calificación

- Ámbito del Plan Especial

LOCALIZACIÓN TERRITORIAL

PROYECTO: PLAN ESPECIAL DE INFRAESTRUCTURAS
INFRAESTRUCTURAS DE EVACUACIÓN
"NUDO VILLAVICIOSA"

TÍTULO DEL PLANO
Ámbito

ESCALA
1:1.000 en A3

PROYECTO
2106

ESCALA GRÁFICA
0 10 20 m

FECHA
Nov 2022

I.6.16

DE
90
HOJAS

EQUIPO REDACTOR

SC ARCHITECTS

Natalia Chinchilla
Arq. Col. 12282 COAM
David Rojo
Arq. Col. 2956 COACyLE

PROMOTOR

Solaria

Solaria Promoción Y Desarrollo, S.L.U.

Segundo Mata 1, 2ª, 5. 28224 Pozuelo de Alarcón, Madrid Telf. +34 917 144 220 www.spatialconcepts.eu

Este documento es copia original firmado. Se han ocultado datos personales en aplicación de la normativa vigente



LEYENDA

Delimitaciones territoriales

- Parcelario municipal con Referencia Catastral

Nueva Infraestructura Eléctrica

- Línea Subterránea

Calificación

- Ámbito del Plan Especial

Límite de zona de afección de las infraestructuras

LOCALIZACIÓN TERRITORIAL

PROYECTO: PLAN ESPECIAL DE INFRAESTRUCTURAS

INFRAESTRUCTURAS DE EVACUACIÓN

"NUDO VILLAVICIOSA"

TÍTULO DEL PLANO

Ámbito

ESCALA 1:1.000 en A3

PROYECTO 2106

ESCALA GRÁFICA 0 10 20 m

FECHA Nov 2022

I.6.17

DE 90 HOJAS

EQUIPO REDACTOR

SC ARCHITECTS

Natalia Chinchilla
Arq. Col. 12282 COAM
David Rojo
Arq. Col. 2956 COACyLE

PROMOTOR

Solaria

Solaria Promoción Y Desarrollo, S.L.U.

Segundo Mata 1, 2ª, 5. 28224 Pozuelo de Alarcón, Madrid Telf. +34 917 144 220 www.spatialconcepts.eu

Este documento es copia original firmado. Se han ocultado datos personales en aplicación de la normativa vigente



LEYENDA

Delimitaciones territoriales

- Parcelario municipal con Referencia Catastral

Nueva Infraestructura Eléctrica

- Línea Subterránea
- Límite de zona de afeccion de las infraestructuras

Calificación

- Ámbito del Plan Especial

LOCALIZACIÓN TERRITORIAL

Este documento es copia original firmado. Se han ocultado datos personales en aplicación de la normativa vigente

Nota: la información utilizada en los planos procede de fuentes oficiales, y se encuentra georeferenciada en el sistema de coordenadas ETRS 89 - 30N

PROYECTO: PLAN ESPECIAL DE INFRAESTRUCTURAS DE EVACUACIÓN "NUDO VILLAVICIOSA"

TÍTULO DEL PLANO
Ámbito

ESCALA
1:1.000 en A3

PROYECTO
2106

ESCALA GRÁFICA
0 10 20 m

FECHA
Nov 2022

DE
90
HOJAS

I.6.18

EQUIPO REDACTOR

Natalia Chinchilla
Arq. Col. 12282 COAM
David Rojo
Arq. Col. 2956 COACyLE

PROMOTOR

Solaria Promoción Y Desarrollo, S.L.U.

Segundo Mata 1, 2ª, 5. 28224 Pozuelo de Alarcón, Madrid Telf. +34 917 144 220 www.spatialconcepts.eu



LEYENDA

Delimitaciones territoriales

Parcelario municipal con Referencia Catastral

Nueva Infraestructura Eléctrica

Línea Subterránea

Límite de zona de afeccion de las infraestructuras

Calificación

Ámbito del Plan Especial

LOCALIZACIÓN TERRITORIAL

Comunidad de Madrid

Castilla - La Mancha

Este documento es copia original firmado. Se han ocultado datos personales en aplicación de la normativa vigente

Nota: la información utilizada en los planos procede de fuentes oficiales, y se encuentra georeferenciada en el sistema de coordenadas ETRS 89 - 30N

PROYECTO: PLAN ESPECIAL DE INFRAESTRUCTURAS

INFRAESTRUCTURAS DE EVACUACIÓN

"NUDO VILLAVICIOSA"

TÍTULO DEL PLANO

Ámbito

ESCALA 1:1.000 en A3

PROYECTO 2106

ESCALA GRÁFICA 0 10 20 m

FECHA Nov 2022

DE 90 HOJAS

I.6.19

EQUIPO REDACTOR

SC ARCHITECTS

Natalia Chinchilla
Arq. Col. 12282 COAM

David Rojo
Arq. Col. 2956 COACyLE

PROMOTOR

Solaria

Solaria Promoción Y Desarrollo, S.L.U.

Segundo Mata 1, 2ª, 5. 28224 Pozuelo de Alarcón, Madrid Telf. +34 917 144 220 www.spatialconcepts.eu



LEYENDA

Delimitaciones territoriales

- Parcelario municipal con Referencia Catastral

Nueva Infraestructura Eléctrica

- Línea Subterránea

Calificación

- Ámbito del Plan Especial

Límite de zona de afección de las infraestructuras

LOCALIZACIÓN TERRITORIAL

PROYECTO: PLAN ESPECIAL DE INFRAESTRUCTURAS DE EVACUACIÓN "NUDO VILLAVICIOSA"

TÍTULO DEL PLANO: Ámbito

ESCALA: 1:1.000 en A3

PROYECTO: 2106

ESCALA GRÁFICA: 0 10 20 m

FECHA: Nov 2022

EQUIPO REDACTOR: Natalia Chinchilla (Arq. Col. 12282 COAM), David Rojo (Arq. Col. 2956 COACyLE)

PROMOTOR: Solaria Promoción Y Desarrollo, S.L.U.

Segundo Mata 1, 2ª, 5. 28224 Pozuelo de Alarcón, Madrid Telf. +34 917 144 220 www.spatialconcepts.eu

Este documento es copia original firmado. Se han ocultado datos personales en aplicación de la normativa vigente



LEYENDA

Delimitaciones territoriales

- Parcelario municipal con Referencia Catastral

Nueva Infraestructura Eléctrica

- Línea Subterránea
- Límite de zona de afección de las infraestructuras

Calificación

- Ámbito del Plan Especial

LOCALIZACIÓN TERRITORIAL

PROYECTO: PLAN ESPECIAL DE INFRAESTRUCTURAS DE EVACUACIÓN "NUDO VILLAVICIOSA"

I.6. 21

TÍTULO DEL PLANO
Ámbito

ESCALA 1:1.000 en A3

PROYECTO 2106

ESCALA GRÁFICA 0 10 20 m

FECHA Nov 2022

EQUIPO REDACTOR

SC ARCHITECTS

Natalia Chinchilla
Arq. Col. 12282 COAM

David Rojo
Arq. Col. 2956 COACyLE

PROMOTOR

Solaria

Solaria Promoción Y Desarrollo, S.L.U.

Segundo Mata 1, 2ª, 5. 28224 Pozuelo de Alarcón, Madrid Telf. +34 917 144 220 www.spatialconcepts.eu

Este documento es copia original firmado. Se han ocultado datos personales en aplicación de la normativa vigente

Nota: la información utilizada en los planos procede de fuentes oficiales, y se encuentra georeferenciada en el sistema de coordenadas ETRS 89 - 30N



LEYENDA

Delimitaciones territoriales

- Parcelario municipal con Referencia Catastral

Nueva Infraestructura Eléctrica

- Línea Subterránea
- Límite de zona de afección de las infraestructuras

Calificación

- Ámbito del Plan Especial

LOCALIZACIÓN TERRITORIAL

PROYECTO: PLAN ESPECIAL DE INFRAESTRUCTURAS DE EVACUACIÓN "NUDO VILLAVICIOSA"

TÍTULO DEL PLANO
Ámbito

ESCALA 1:1.000 en A3

PROYECTO 2106

ESCALA GRÁFICA 0 10 20 m

FECHA Nov 2022

EQUIPO REDACTOR

SC ARCHITECTS Natalia Chinchilla Arq. Col. 12282 COAM
David Rojo Arq. Col. 2956 COACyLE

PROMOTOR

Solaria Solaria Promoción Y Desarrollo, S.L.U.

Segundo Mata 1, 2ª, 5. 28224 Pozuelo de Alarcón, Madrid Telf. +34 917 144 220 www.spatialconcepts.eu

DE 90 HOJAS

I.6. 22

Este documento es copia original firmado. Se han ocultado datos personales en aplicación de la normativa vigente

Nota: la información utilizada en los planos procede de fuentes oficiales, y se encuentra georeferenciada en el sistema de coordenadas ETRS 89 - 30N



LEYENDA

Delimitaciones territoriales

- Parcelario municipal con Referencia Catastral

Nueva Infraestructura Eléctrica

- Línea Subterránea
- Límite de zona de afección de las infraestructuras

Calificación

- Ámbito del Plan Especial

LOCALIZACIÓN TERRITORIAL

PROYECTO: PLAN ESPECIAL DE INFRAESTRUCTURAS DE EVACUACIÓN
"NUDO VILLAVICIOSA"

TÍTULO DEL PLANO
Ámbito

ESCALA
1:1.000 en A3

PROYECTO
2106

ESCALA GRÁFICA
0 10 20 m

FECHA
Nov 2022

I.6. 23

DE 90 HOJAS

EQUIPO REDACTOR

Natalia Chinchilla
Arq. Col. 12282 COAM
David Rojo
Arq. Col. 2956 COACyLE

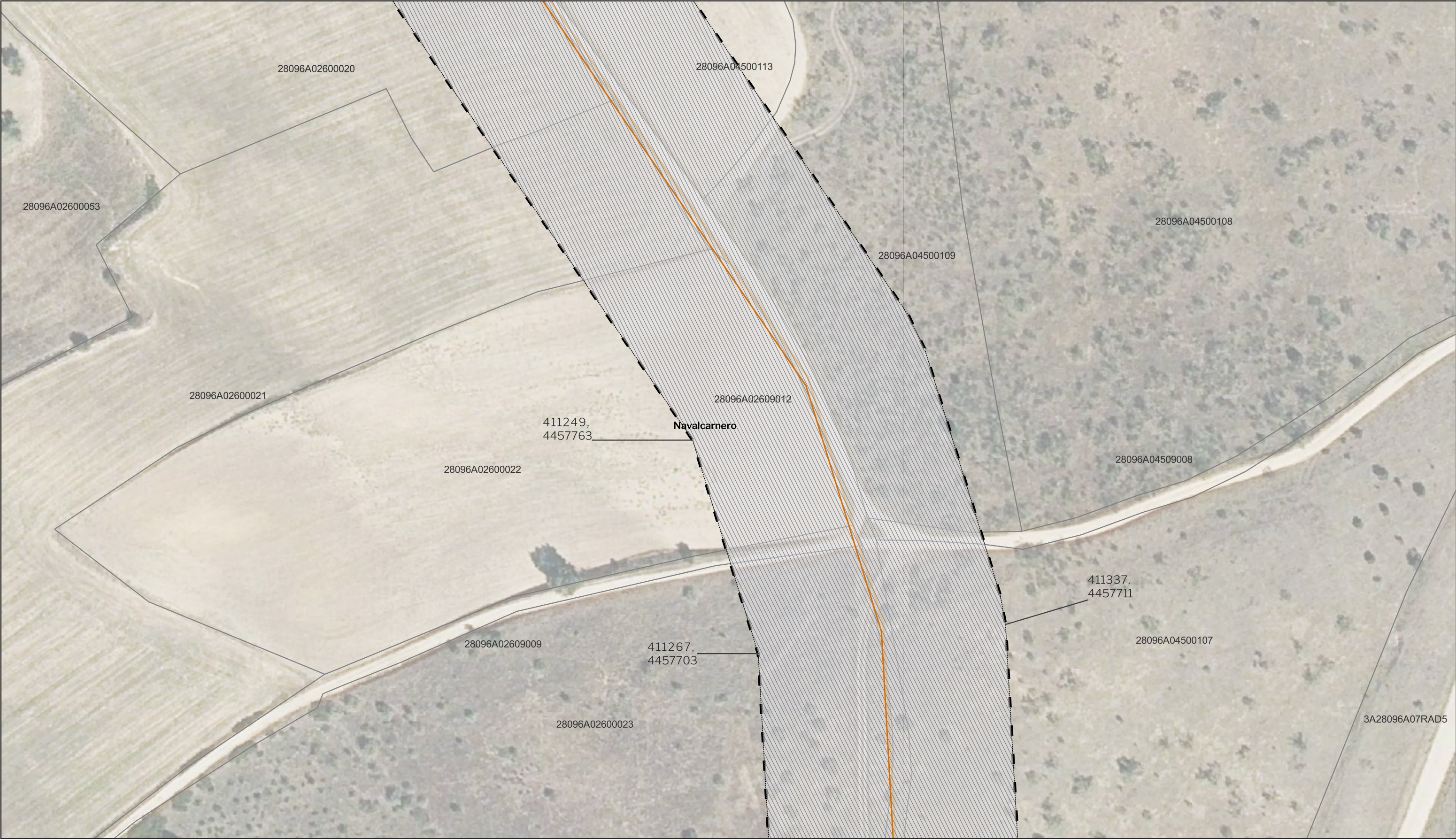
PROMOTOR

Solaria Promoción Y Desarrollo, S.L.U.

Segundo Mata 1, 2ª, 5. 28224 Pozuelo de Alarcón, Madrid Telf. +34 917 144 220 www.spatialconcepts.eu

Este documento es copia original firmado. Se han ocultado datos personales en aplicación de la normativa vigente

Nota: la información utilizada en los planos procede de fuentes oficiales, y se encuentra georeferenciada en el sistema de coordenadas ETRS 89 - 30N



LEYENDA

Delimitaciones territoriales

- Parcelario municipal con Referencia Catastral

Nueva Infraestructura Eléctrica

- Línea Subterránea
- Límite de zona de afeccion de las infraestructuras

Calificación

- Ámbito del Plan Especial

LOCALIZACIÓN TERRITORIAL

Este documento es copia original firmado. Se han ocultado datos personales en aplicación de la normativa vigente

Nota: la información utilizada en los planos procede de fuentes oficiales, y se encuentra georeferenciada en el sistema de coordenadas ETRS 89 - 30N

PROYECTO: PLAN ESPECIAL DE INFRAESTRUCTURAS

INFRAESTRUCTURAS DE EVACUACIÓN

"NUDO VILLAVICIOSA"

TÍTULO DEL PLANO

Ámbito

ESCALA 1:1.000 en A3

PROYECTO 2106

ESCALA GRÁFICA 0 10 20 m

FECHA Nov 2022

EQUIPO REDACTOR

Natalia Chinchilla
Arq. Col. 12282 COAM
David Rojo
Arq. Col. 2956 COACyLE

PROMOTOR

Solaria Promoción Y Desarrollo, S.L.U.

Segundo Mata 1, 2ª, 5. 28224 Pozuelo de Alarcón, Madrid Telf. +34 917 144 220 www.spatialconcepts.eu



LEYENDA

Delimitaciones territoriales

- Parcelario municipal con Referencia Catastral

Nueva Infraestructura Eléctrica

- Línea Subterránea
- Límite de zona de afección de las infraestructuras

Calificación

- Ámbito del Plan Especial

LOCALIZACIÓN TERRITORIAL

PROYECTO: PLAN ESPECIAL DE INFRAESTRUCTURAS
INFRAESTRUCTURAS DE EVACUACIÓN
"NUDO VILLAVICIOSA"

TÍTULO DEL PLANO
Ámbito

ESCALA
1:1.000 en A3

PROYECTO
2106

ESCALA GRÁFICA
0 10 20 m

FECHA
Nov 2022

DE
90
HOJAS

I.6. 25

EQUIPO REDACTOR

SC ARCHITECTS

Natalia Chinchilla
Arq. Col. 12282 COAM
David Rojo
Arq. Col. 2956 COACyLE

PROMOTOR

Solaria

Solaria Promoción Y Desarrollo, S.L.U.

Segundo Mata 1, 2ª, 5. 28224 Pozuelo de Alarcón, Madrid Telf. +34 917 144 220 www.spatialconcepts.eu

Este documento es copia original firmado. Se han ocultado datos personales en aplicación de la normativa vigente



LEYENDA

Delimitaciones territoriales

- Recintos autonómicos
- Recintos municipales
- Parcelario municipal con Referencia Catastral

Nueva Infraestructura Eléctrica

- Línea Subterránea
- Límite de zona de afección de las infraestructuras

Calificación

- Ámbito del Plan Especial

LOCALIZACIÓN TERRITORIAL

PROYECTO: PLAN ESPECIAL DE INFRAESTRUCTURAS
INFRAESTRUCTURAS DE EVACUACIÓN
"NUDO VILLAVICIOSA"

TÍTULO DEL PLANO
Ámbito

ESCALA
1:1.000 en A3

PROYECTO
2106

ESCALA GRÁFICA
0 10 20 m

FECHA
Nov 2022

EQUIPO REDACTOR

SC ARCHITECTS

Natalia Chinchilla
Arq. Col. 12282 COAM
David Rojo
Arq. Col. 2956 COACyLE

PROMOTOR

Solaria

Solaria Promoción Y Desarrollo, S.L.U.

Segundo Mata 1, 2ª, 5. 28224 Pozuelo de Alarcón, Madrid Telf. +34 917 144 220 www.spatialconcepts.eu

I.6. 26

DE 90 HOJAS

Este documento es copia original firmado. Se han ocultado datos personales en aplicación de la normativa vigente



LEYENDA

Delimitaciones territoriales

- Parcelario municipal con Referencia Catastral

Nueva Infraestructura Eléctrica

- Línea Subterránea
- Límite de zona de afección de las infraestructuras

Calificación

- Ámbito del Plan Especial

Este documento es copia original firmado. Se han ocultado datos personales en aplicación de la normativa vigente

LOCALIZACIÓN TERRITORIAL

PROYECTO: PLAN ESPECIAL DE INFRAESTRUCTURAS DE EVACUACIÓN "NUDO VILLAVICIOSA"

TÍTULO DEL PLANO
Ámbito

ESCALA
1:1.000 en A3

PROYECTO
2106

ESCALA GRÁFICA
0 10 20 m

FECHA
Nov 2022

EQUIPO REDACTOR
SC ARCHITECTS
Natalia Chinchilla
Arq. Col. 12282 COAM
David Rojo
Arq. Col. 2956 COACyLE

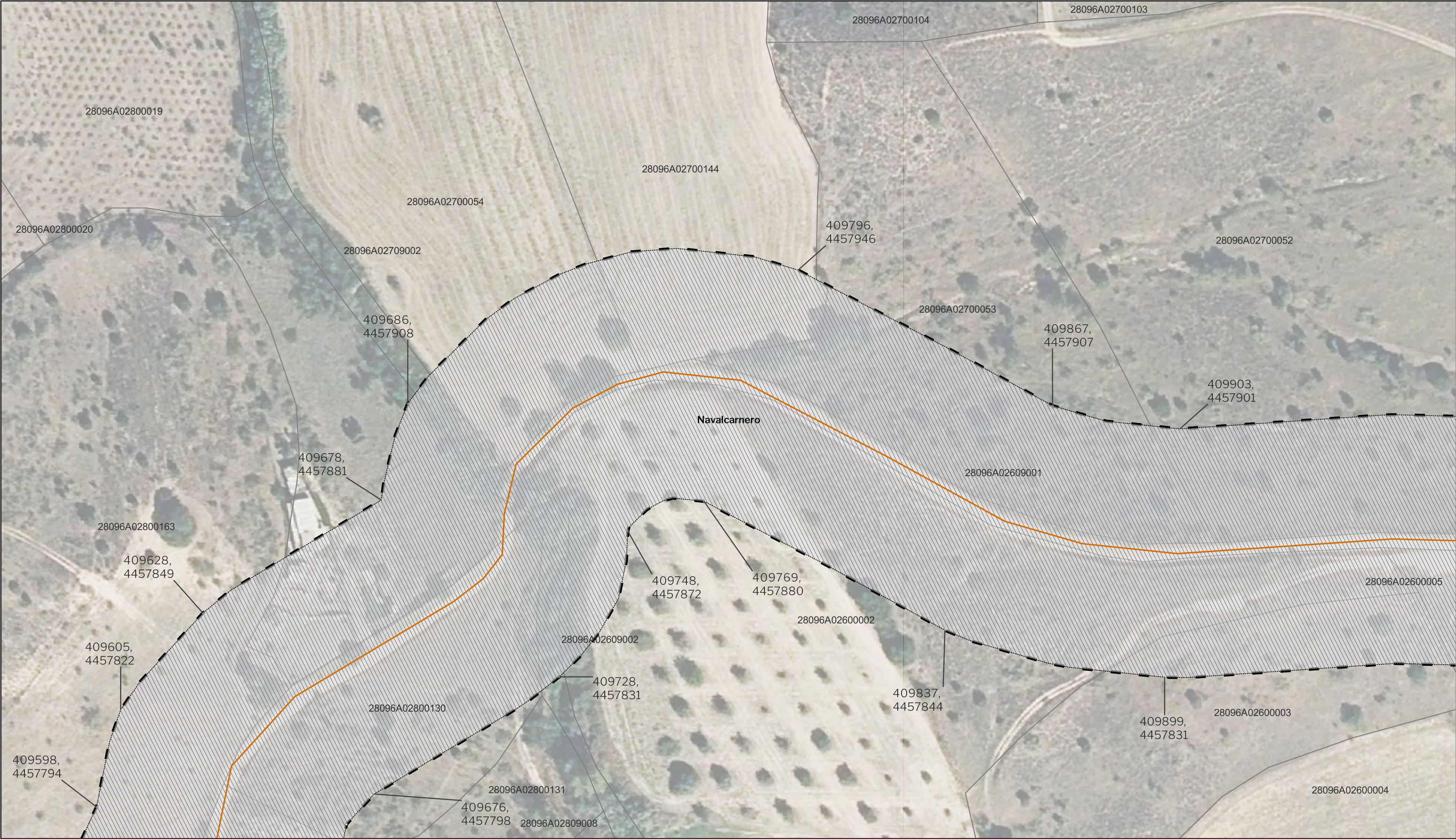
PROMOTOR
Solaria
Solaria Promoción Y Desarrollo, S.L.U.

Segundo Mata 1, 2ª, 5. 28224 Pozuelo de Alarcón, Madrid Telf. +34 917 144 220 www.spatialconcepts.eu

I.6. 27

DE 90 HOJAS

Nota: la información utilizada en los planos procede de fuentes oficiales, y se encuentra georeferenciada en el sistema de coordenadas ETRS 89 - 30N



LEYENDA

Delimitaciones territoriales

- Parcelario municipal con Referencia Catastral

Nueva Infraestructura Eléctrica

- Línea Subterránea
- Límite de zona de afección de las infraestructuras

Calificación

- Ámbito del Plan Especial

LOCALIZACIÓN TERRITORIAL

PROYECTO: PLAN ESPECIAL DE INFRAESTRUCTURAS DE EVACUACIÓN "NUDO VILLAVICIOSA"

TÍTULO DEL PLANO
Ámbito

ESCALA 1:1.000 en A3

PROYECTO 2106

ESCALA GRÁFICA 0 10 20 m

FECHA Nov 2022

EQUIPO REDACTOR

SC ARCHITECTS
Natalia Chinchilla
Arq. Col. 12282 COAM
David Rojo
Arq. Col. 2956 COACyLE

PROMOTOR

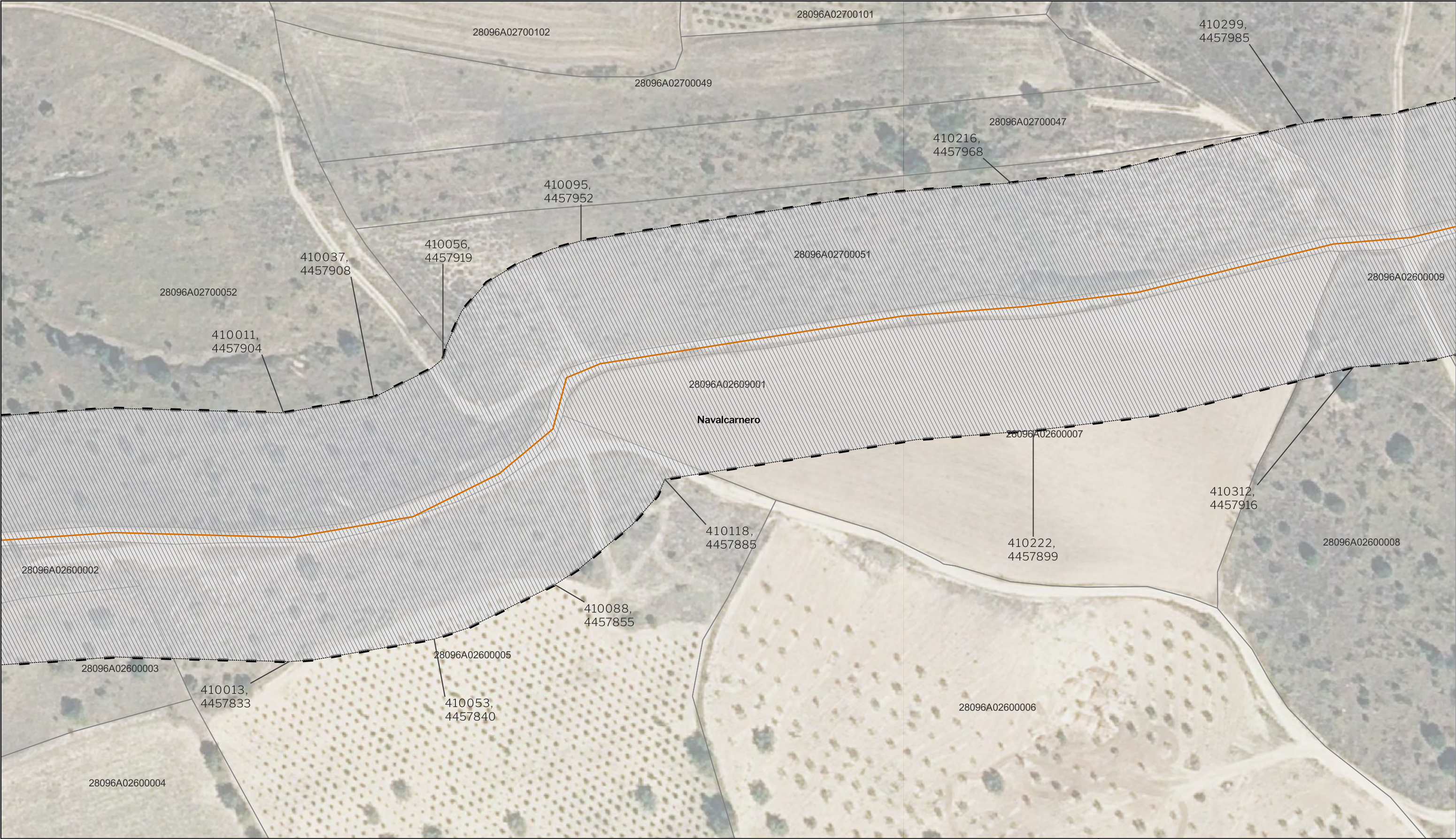
Solaria
Solaria Promoción Y Desarrollo, S.L.U.

Segundo Mata 1, 2ª, 5. 28224 Pozuelo de Alarcón, Madrid Telf. +34 917 144 220 www.spatialconcepts.eu

I.6. 28

DE 90 HOJAS

Este documento es copia original firmado. Se han ocultado datos personales en aplicación de la normativa vigente



LEYENDA

Delimitaciones territoriales

Parcelario municipal con Referencia Catastral

Nueva Infraestructura Eléctrica

Línea Subterránea

Límite de zona de afeccion de las infraestructuras

Calificación

Ámbito del Plan Especial

LOCALIZACIÓN TERRITORIAL

PROYECTO: PLAN ESPECIAL DE INFRAESTRUCTURAS DE EVACUACIÓN "NUDO VILLAVICIOSA"

TÍTULO DEL PLANO: Ámbito

ESCALA: 1:1.000 en A3

PROYECTO: 2106

ESCALA GRÁFICA: 0 10 20 m

FECHA: Nov 2022

EQUIPO REDACTOR: Natalia Chinchilla (Arq. Col. 12282 COAM), David Rojo (Arq. Col. 2956 COACyLE)

PROMOTOR: Solaria Promoción Y Desarrollo, S.L.U.

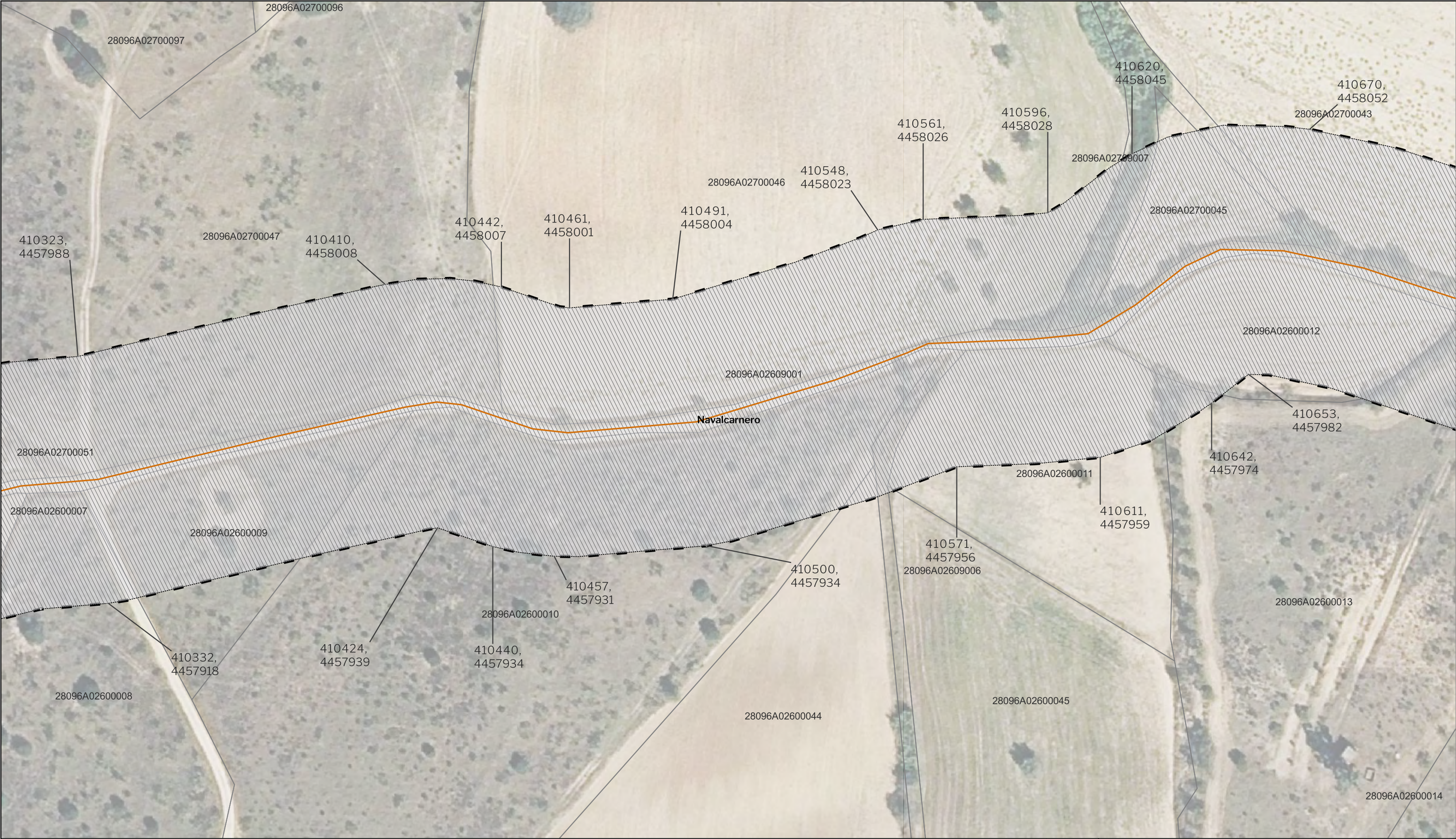
Segundo Mata 1, 2ª, 5. 28224 Pozuelo de Alarcón, Madrid Telf. +34 917 144 220 www.spatialconcepts.eu

Este documento es copia original firmado. Se han ocultado datos personales en aplicación de la normativa vigente

Nota: la información utilizada en los planos procede de fuentes oficiales, y se encuentra georeferenciada en el sistema de coordenadas ETRS 89 - 30N

DE 90 HOJAS

I.6. 29



LEYENDA

Delimitaciones territoriales

Parcelario municipal con Referencia Catastral

Nueva Infraestructura Eléctrica

Línea Subterránea

Límite de zona de afección de las infraestructuras

Calificación

Ámbito del Plan Especial

LOCALIZACIÓN TERRITORIAL

Comunidad de Madrid

Castilla - La Mancha

PROYECTO: PLAN ESPECIAL DE INFRAESTRUCTURAS DE EVACUACIÓN "NUDO VILLAVICIOSA"

TÍTULO DEL PLANO

Ámbito

ESCALA

1:1.000 en A3

PROYECTO

2106

ESCALA GRÁFICA

0 10 20 m

FECHA

Nov 2022

EQUIPO REDACTOR

SC ARCHITECTS

Natalia Chinchilla
Arq. Col. 12282 COAM
David Rojo
Arq. Col. 2956 COACyLE

PROMOTOR

Solaria

Solaria Promoción Y Desarrollo, S.L.U.

Segundo Mata 1, 2ª, 5. 28224 Pozuelo de Alarcón, Madrid

Telf. +34 917 144 220

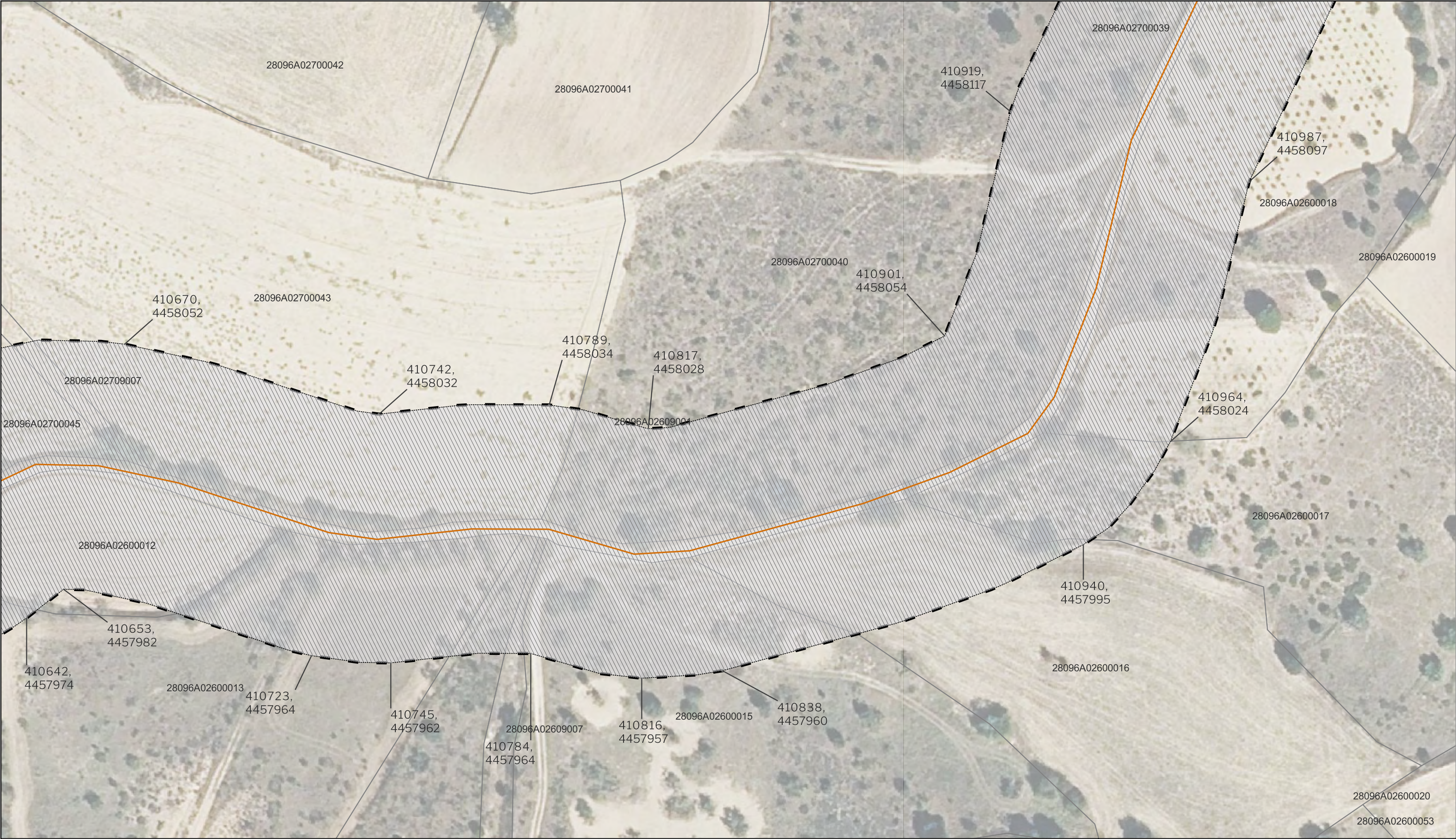
www.spatialconcepts.eu

DE 90 HOJAS

I.6. 30

Este documento es copia original firmado. Se han ocultado datos personales en aplicación de la normativa vigente

Nota: la información utilizada en los planos procede de fuentes oficiales, y se encuentra georeferenciada en el sistema de coordenadas ETRS 89 - 30N



LEYENDA

Delimitaciones territoriales

- Parcelario municipal con Referencia Catastral

Nueva Infraestructura Eléctrica

- Línea Subterránea
- Límite de zona de afección de las infraestructuras

Calificación

- Ámbito del Plan Especial

LOCALIZACIÓN TERRITORIAL

PROYECTO: PLAN ESPECIAL DE INFRAESTRUCTURAS DE EVACUACIÓN "NUDO VILLAVICIOSA"

TÍTULO DEL PLANO
Ámbito

ESCALA 1:1.000 en A3

PROYECTO 2106

ESCALA GRÁFICA 0 10 20 m

FECHA Nov 2022

EQUIPO REDACTOR

SC ARCHITECTS
Natalia Chinchilla
Arq. Col. 12282 COAM
David Rojo
Arq. Col. 2956 COACyLE

PROMOTOR

Solaria
Solaria Promoción Y Desarrollo, S.L.U.

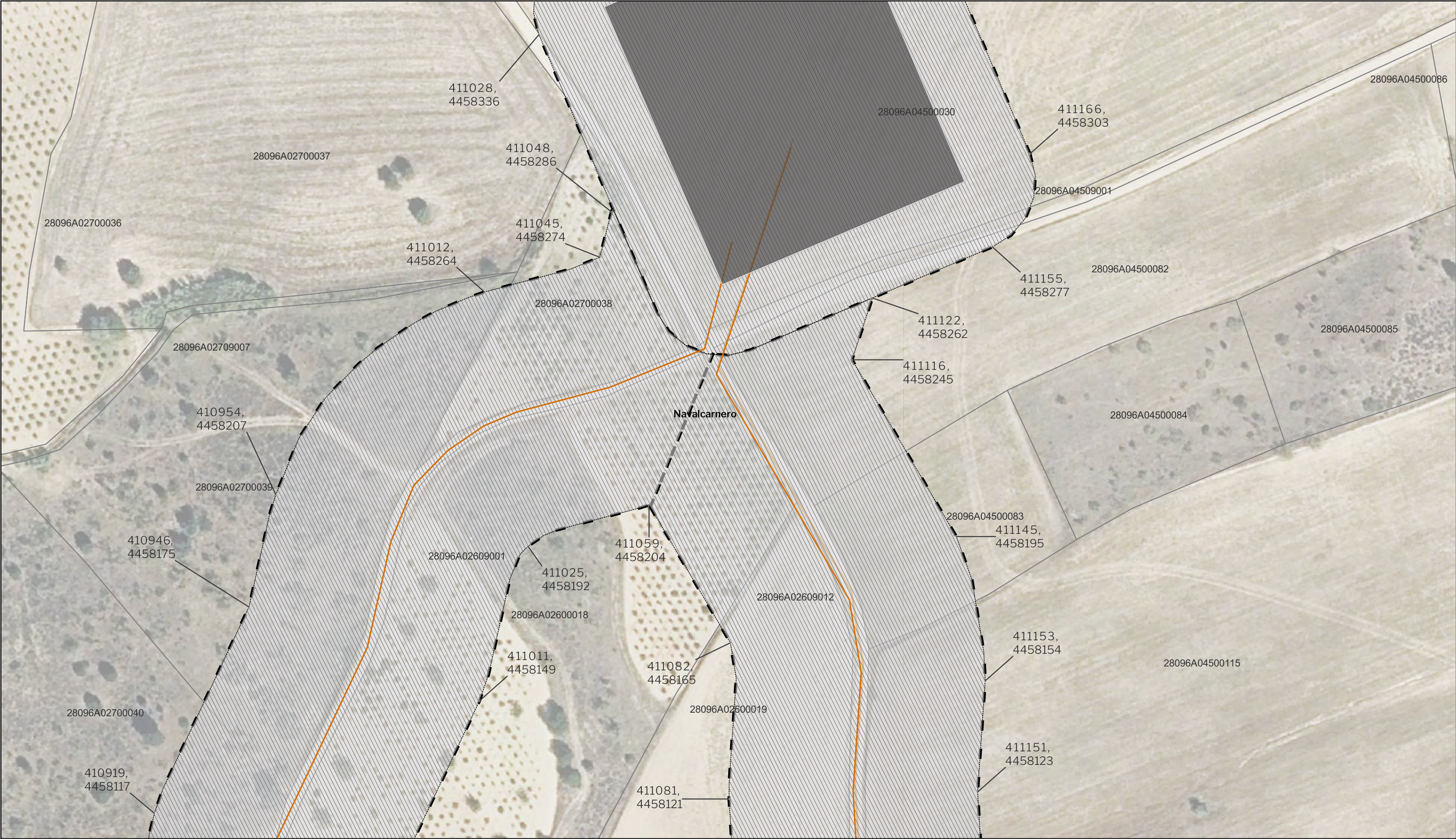
Segundo Mata 1, 2ª, 5. 28224 Pozuelo de Alarcón, Madrid Telf. +34 917 144 220 www.spatialconcepts.eu

I.6. 31

DE 90 HOJAS

Este documento es copia original firmado. Se han ocultado datos personales en aplicación de la normativa vigente

Nota: la información utilizada en los planos procede de fuentes oficiales, y se encuentra georeferenciada en el sistema de coordenadas ETRS 89 - 30N



LEYENDA

Delimitaciones territoriales

- Parcelario municipal con Referencia Catastral

Nueva Infraestructura Eléctrica

- Línea Subterránea
- Subestación El Limite
- Límite de zona de afección de las infraestructuras

Calificación

- Ámbito del Plan Especial

LOCALIZACIÓN TERRITORIAL

Nota: la información utilizada en los planos procede de fuentes oficiales, y se encuentra georeferenciada en el sistema de coordenadas ETRS 89 - 30N

PROYECTO: PLAN ESPECIAL DE INFRAESTRUCTURAS

INFRAESTRUCTURAS DE EVACUACIÓN

"NUDO VILLAVICIOSA"

TÍTULO DEL PLANO

Ámbito

ESCALA 1:1.000 en A3

PROYECTO 2106

ESCALA GRÁFICA 0 10 20 m

FECHA Nov 2022

EQUIPO REDACTOR

Natalia Chinchilla
Arq. Col. 12282 COAM
David Rojo
Arq. Col. 2956 COACyLE

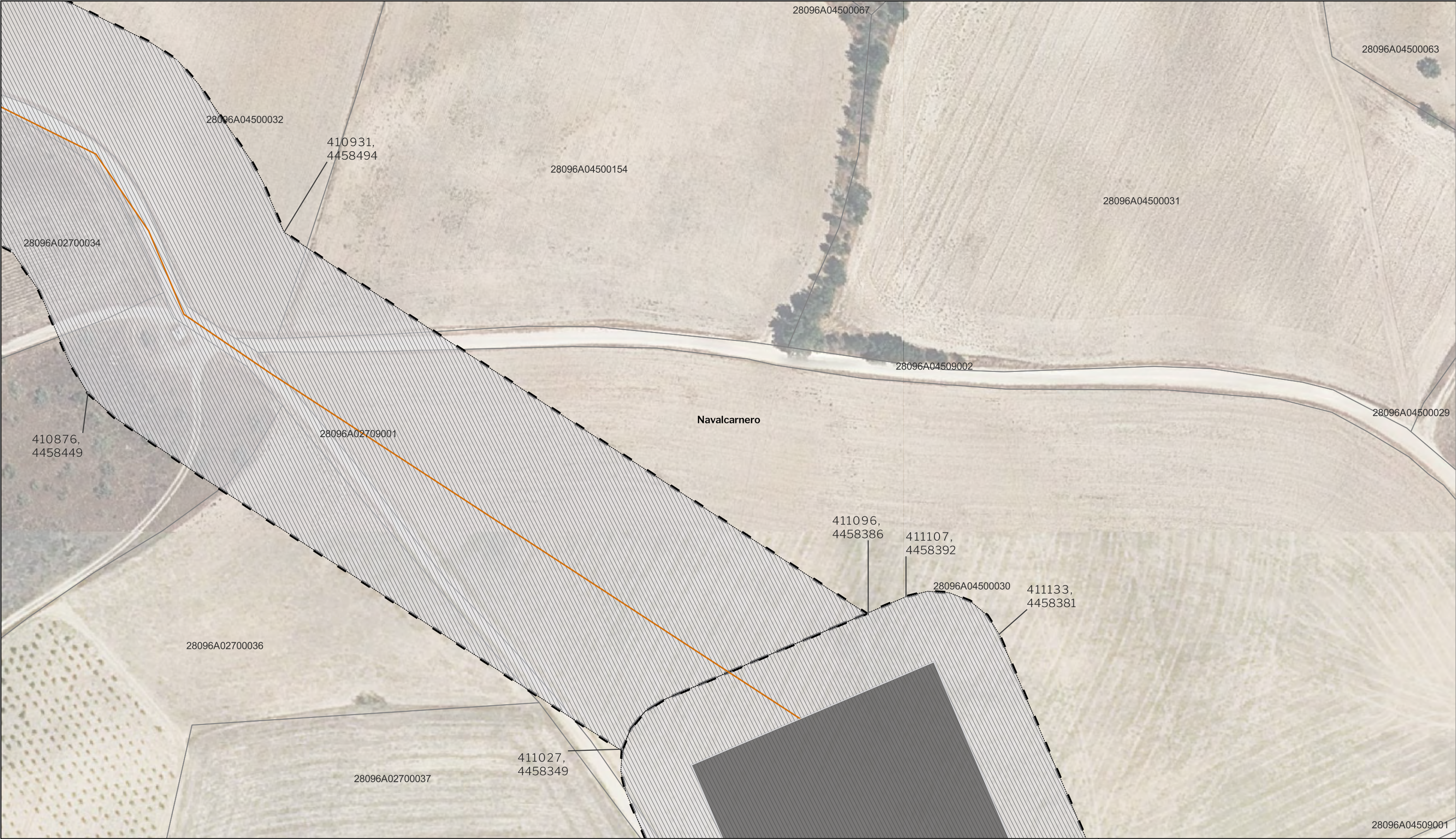
PROMOTOR

Solaria Promoción Y Desarrollo, S.L.U.

Segundo Mata 1, 2ª, 5. 28224 Pozuelo de Alarcón, Madrid Telf. +34 917 144 220 www.spatialconcepts.eu

I.6. 32

DE 90 HOJAS



LEYENDA

Delimitaciones territoriales

- Parcelario municipal con Referencia Catastral

Nueva Infraestructura Eléctrica

- Línea Subterránea
- Subestación El Limite
- Límite de zona de afección de las infraestructuras

Calificación

- Ámbito del Plan Especial

LOCALIZACIÓN TERRITORIAL

PROYECTO: PLAN ESPECIAL DE INFRAESTRUCTURAS DE EVACUACIÓN "NUDO VILLAVICIOSA"

TÍTULO DEL PLANO
Ámbito

ESCALA 1:1.000 en A3

PROYECTO 2106

ESCALA GRÁFICA 0 10 20 m

FECHA Nov 2022

EQUIPO REDACTOR

SC ARCHITECTS
Natalia Chinchilla
Arq. Col. 12282 COAM
David Rojo
Arq. Col. 2956 COACyLE

PROMOTOR

Solaria
Solaria Promoción Y Desarrollo, S.L.U.

Segundo Mata 1, 2ª, 5. 28224 Pozuelo de Alarcón, Madrid Telf. +34 917 144 220 www.spatialconcepts.eu

DE 90 HOJAS

I.6. 33

Este documento es copia original firmado. Se han ocultado datos personales en aplicación de la normativa vigente

Nota: la información utilizada en los planos procede de fuentes oficiales, y se encuentra georeferenciada en el sistema de coordenadas ETRS 89 - 30N



LEYENDA

Delimitaciones territoriales

Parcelario municipal con Referencia Catastral

Nueva Infraestructura Eléctrica

Línea Subterránea

Límite de zona de afección de las infraestructuras

Calificación

Ámbito del Plan Especial

LOCALIZACIÓN TERRITORIAL

PROYECTO: PLAN ESPECIAL DE INFRAESTRUCTURAS DE EVACUACIÓN "NUDO VILLAVICIOSA"

TÍTULO DEL PLANO: Ámbito

ESCALA: 1:1.000 en A3

PROYECTO: 2106

ESCALA GRÁFICA: 0 10 20 m

FECHA: Nov 2022

EQUIPO REDACTOR: Natalia Chinchilla (Arq. Col. 12282 COAM), David Rojo (Arq. Col. 2956 COACyLE)

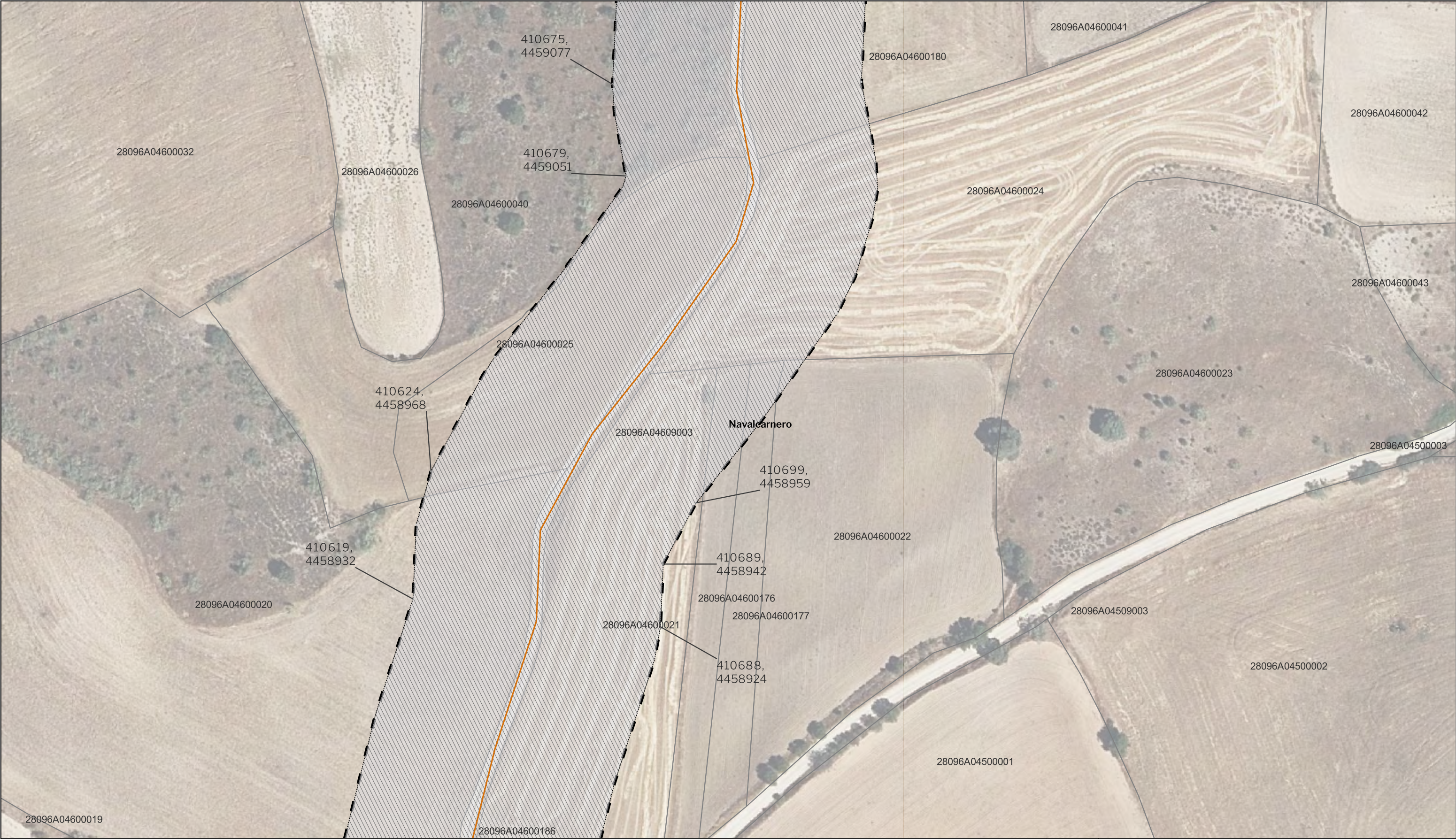
PROMOTOR: Solaria Promoción Y Desarrollo, S.L.U.

Segundo Mata 1, 2ª, 5. 28224 Pozuelo de Alarcón, Madrid Telf. +34 917 144 220 www.spatialconcepts.eu

I.6. 34

DE 90 HOJAS

Este documento es copia original firmado. Se han ocultado datos personales en aplicación de la normativa vigente



LEYENDA

Delimitaciones territoriales

- Parcelario municipal con Referencia Catastral

Nueva Infraestructura Eléctrica

- Línea Subterránea

Calificación

- Ámbito del Plan Especial

Límite de zona de afección de las infraestructuras

LOCALIZACIÓN TERRITORIAL

PROYECTO: PLAN ESPECIAL DE INFRAESTRUCTURAS DE EVACUACIÓN "NUDO VILLAVICIOSA"

TÍTULO DEL PLANO: **Ámbito**

ESCALA: 1:1.000 en A3

PROYECTO: 2106

ESCALA GRÁFICA: 0 10 20 m

FECHA: Nov 2022

EQUIPO REDACTOR

SC ARCHITECTS

Natalia Chinchilla
Arq. Col. 12282 COAM
David Rojo
Arq. Col. 2956 COACyLE

PROMOTOR

Solaria

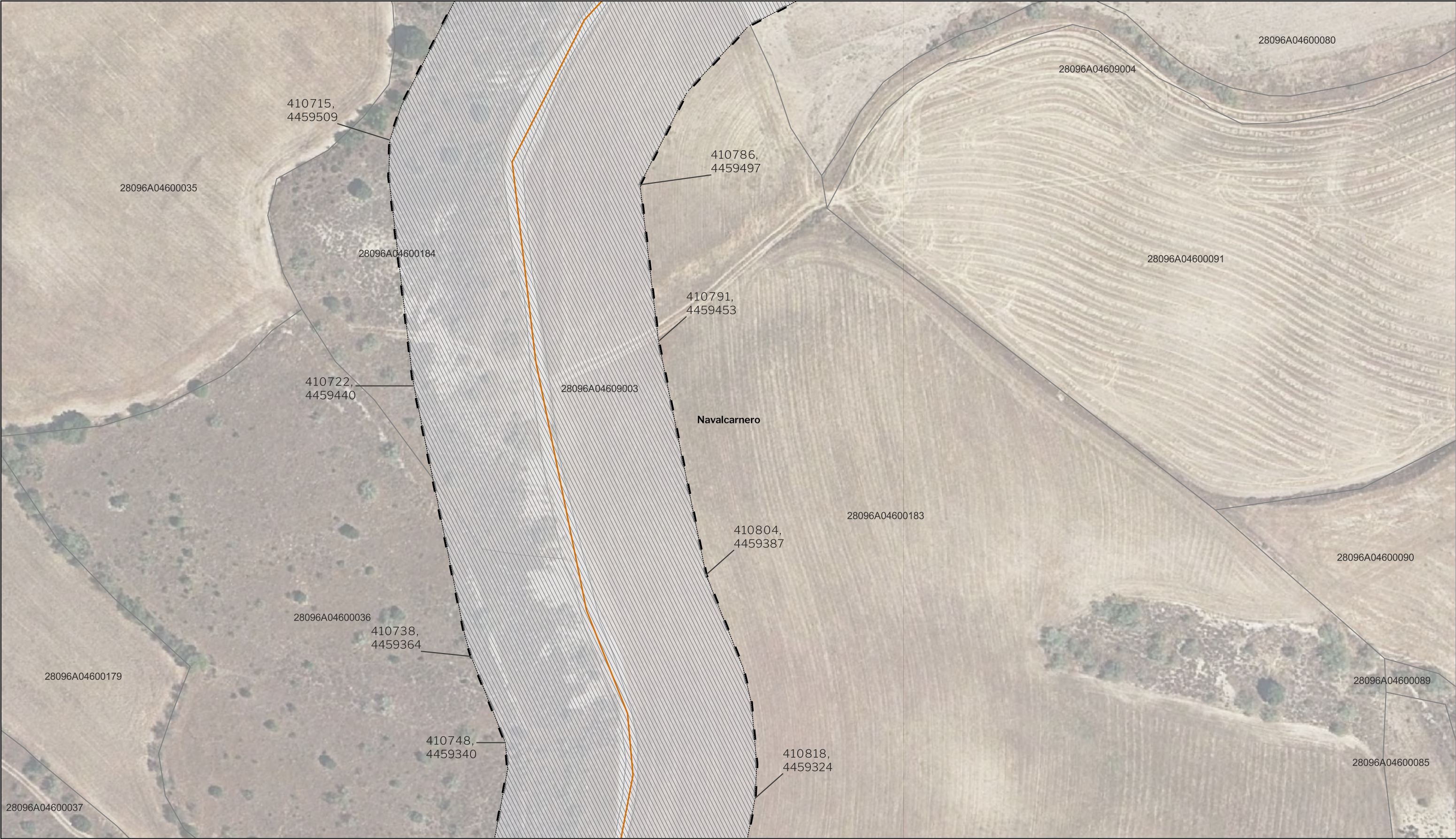
Solaria Promoción Y Desarrollo, S.L.U.

Segundo Mata 1, 2ª, 5. 28224 Pozuelo de Alarcón, Madrid Telf. +34 917 144 220 www.spatialconcepts.eu

I.6. 36

DE 90 HOJAS

Este documento es copia original firmado. Se han ocultado datos personales en aplicación de la normativa vigente



LEYENDA

Delimitaciones territoriales

Parcelario municipal con Referencia Catastral

Nueva Infraestructura Eléctrica

Línea Subterránea

Límite de zona de afección de las infraestructuras

Calificación

Ámbito del Plan Especial

LOCALIZACIÓN TERRITORIAL

PROYECTO: PLAN ESPECIAL DE INFRAESTRUCTURAS

INFRAESTRUCTURAS DE EVACUACIÓN

"NUDO VILLAVICIOSA"

TÍTULO DEL PLANO

Ámbito

ESCALA 1:1.000 en A3

PROYECTO 2106

ESCALA GRÁFICA 0 10 20 m

FECHA Nov 2022

EQUIPO REDACTOR

Natalia Chinchilla Arq. Col. 12282 COAM

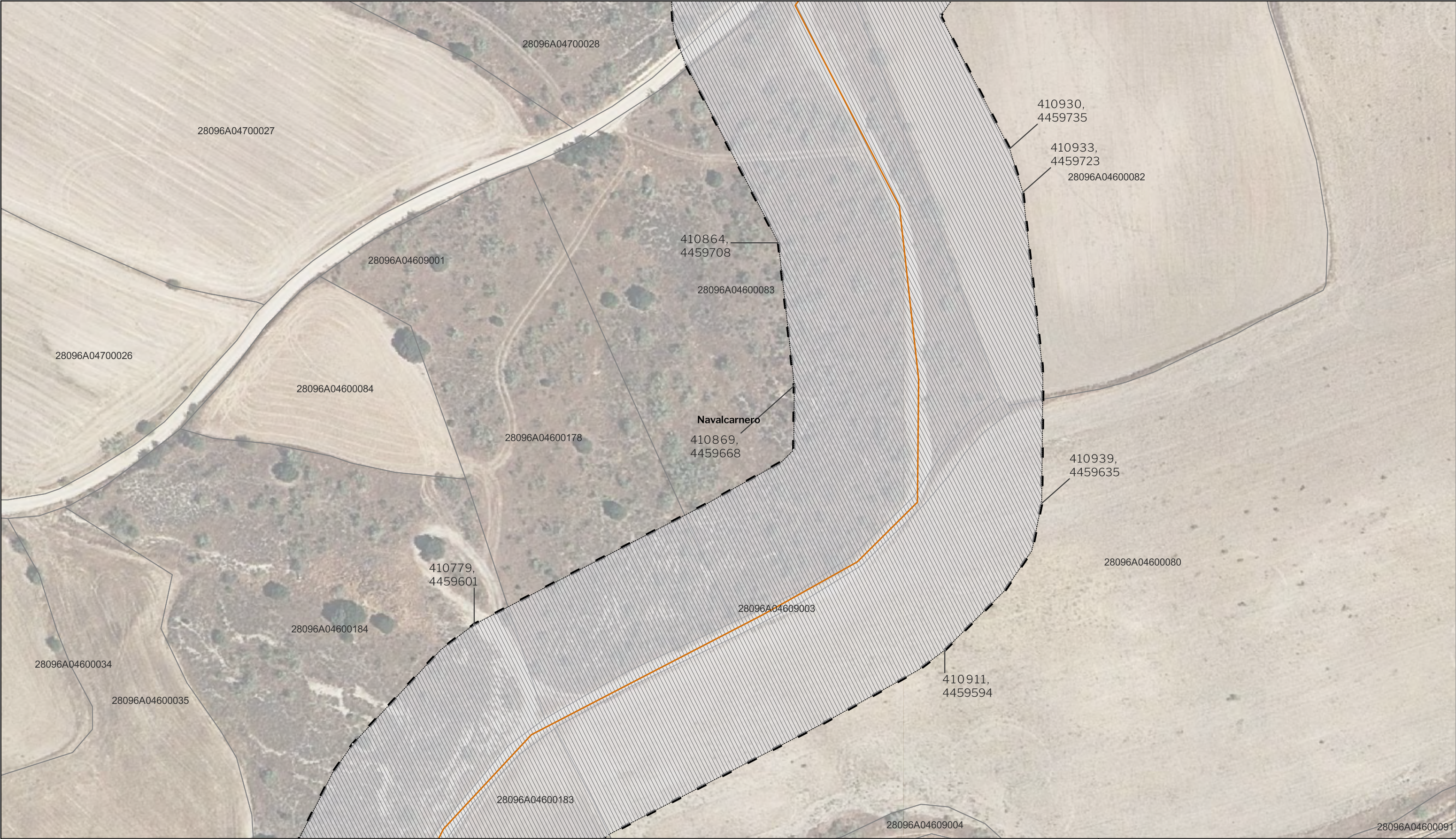
David Rojo Arq. Col. 2956 COACyLE

PROMOTOR

Solaria Promoción Y Desarrollo, S.L.U.

Segundo Mata 1, 2ª, 5. 28224 Pozuelo de Alarcón, Madrid Telf. +34 917 144 220 www.spatialconcepts.eu

Este documento es copia original firmado. Se han ocultado datos personales en aplicación de la normativa vigente



LEYENDA

Delimitaciones territoriales

- Parcelario municipal con Referencia Catastral

Nueva Infraestructura Eléctrica

- Línea Subterránea

Calificación

- Ámbito del Plan Especial

Límite de zona de afección de las infraestructuras

LOCALIZACIÓN TERRITORIAL

Este documento es copia original firmado. Se han ocultado datos personales en aplicación de la normativa vigente

Nota: la información utilizada en los planos procede de fuentes oficiales, y se encuentra georeferenciada en el sistema de coordenadas ETRS 89 - 30N

PROYECTO: PLAN ESPECIAL DE INFRAESTRUCTURAS

INFRAESTRUCTURAS DE EVACUACIÓN

"NUDO VILLAVICIOSA"

TÍTULO DEL PLANO

Ámbito

ESCALA 1:1.000 en A3

PROYECTO 2106

ESCALA GRÁFICA 0 10 20 m

FECHA Nov 2022

EQUIPO REDACTOR

SC ARCHITECTS

Natalia Chinchilla
Arq. Col. 12282 COAM

David Rojo
Arq. Col. 2956 COACyLE

PROMOTOR

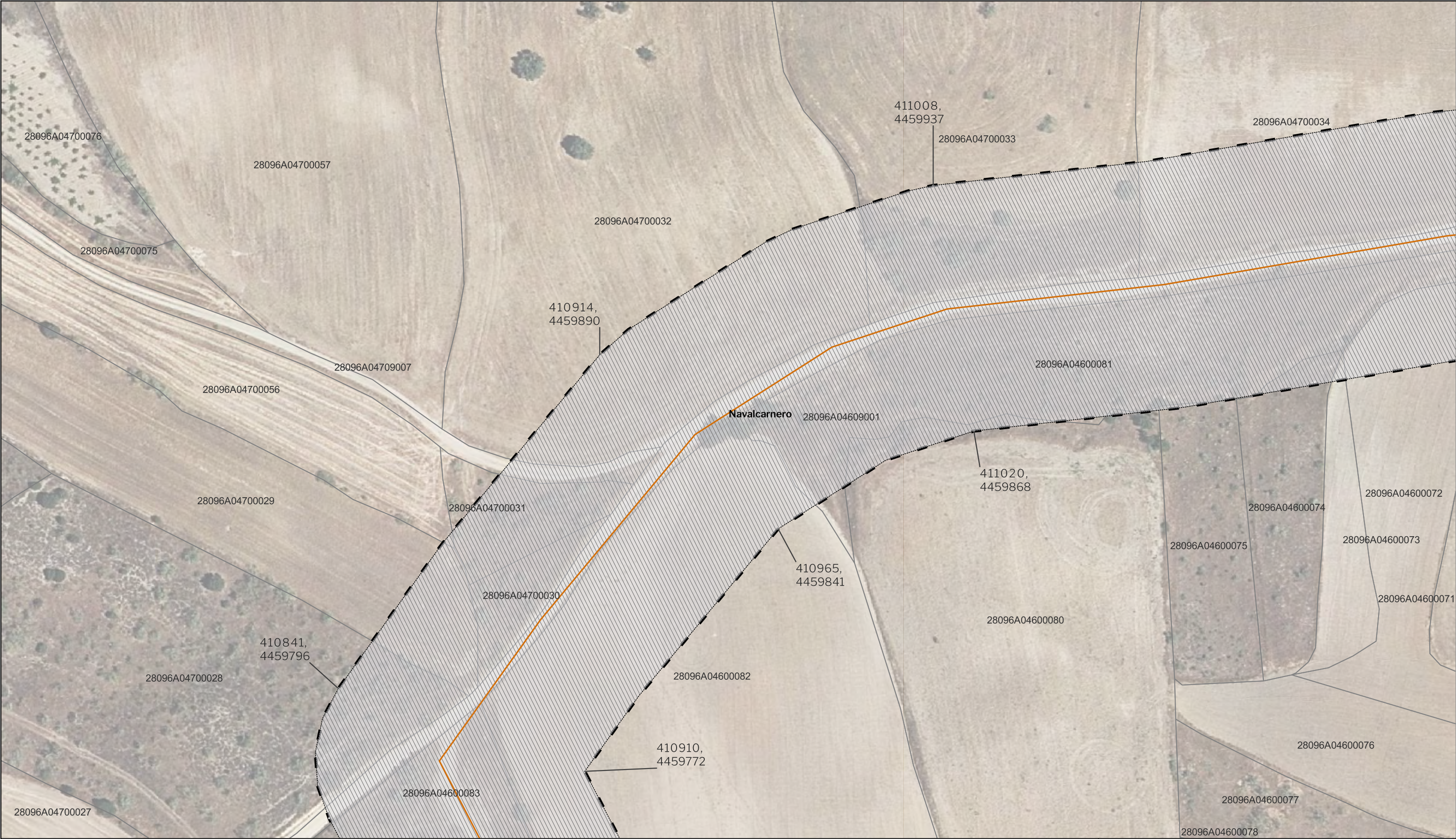
Solaria

Solaria Promoción Y Desarrollo, S.L.U.

Segundo Mata 1, 2ª, 5. 28224 Pozuelo de Alarcón, Madrid Telf. +34 917 144 220 www.spatialconcepts.eu

I.6. 39

DE 90 HOJAS



LEYENDA

Delimitaciones territoriales

Parcelario municipal con Referencia Catastral

Nueva Infraestructura Eléctrica

Línea Subterránea

Límite de zona de afeccion de las infraestructuras

Calificación

Ámbito del Plan Especial

Este documento es copia original firmado. Se han ocultado datos personales en aplicación de la normativa vigente

LOCALIZACIÓN TERRITORIAL

Comunidad de Madrid

Castilla - La Mancha

PROYECTO: PLAN ESPECIAL DE INFRAESTRUCTURAS DE EVACUACIÓN "NUDO VILLAVICIOSA"

TÍTULO DEL PLANO

Ámbito

ESCALA

1:1.000 en A3

PROYECTO

2106

ESCALA GRÁFICA

0 10 20 m

FECHA

Nov 2022

EQUIPO REDACTOR

SC ARCHITECTS

Natalia Chinchilla Arq. Col. 12282 COAM

David Rojo Arq. Col. 2956 COACyLE

PROMOTOR

Solaria

Solaria Promoción Y Desarrollo, S.L.U.

Segundo Mata 1, 2ª, 5. 28224 Pozuelo de Alarcón, Madrid

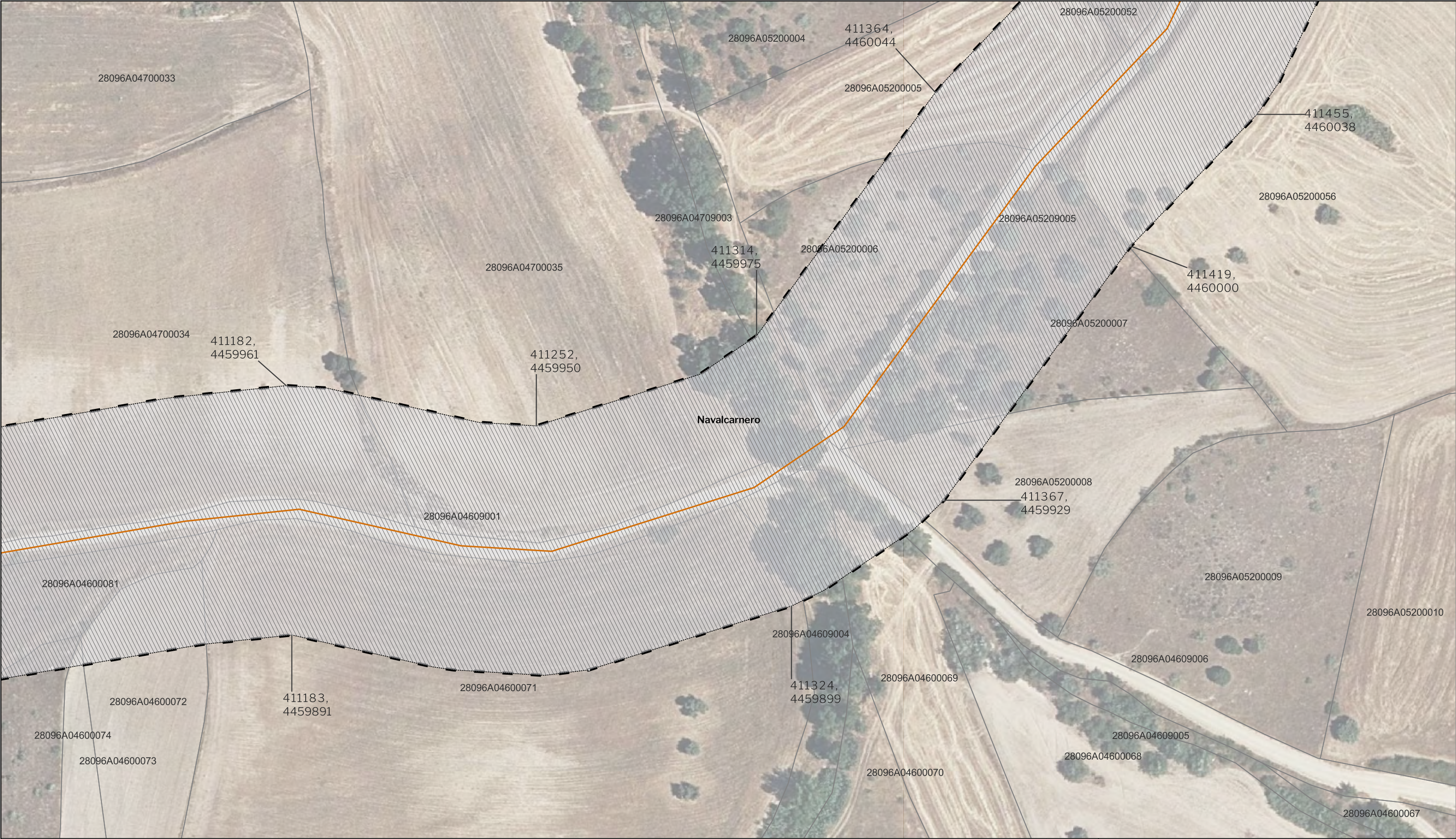
Telf. +34 917 144 220

www.spatialconcepts.eu

DE 90 HOJAS

I.6. 40

Nota: la información utilizada en los planos procede de fuentes oficiales, y se encuentra georeferenciada en el sistema de coordenadas ETRS 89 - 30N



LEYENDA

Delimitaciones territoriales

Parcelario municipal con Referencia Catastral

Nueva Infraestructura Eléctrica

Línea Subterránea

Calificación

Ámbito del Plan Especial

Límite de zona de afección de las infraestructuras

LOCALIZACIÓN TERRITORIAL

Comunidad de Madrid

Castilla - La Mancha

PROYECTO: PLAN ESPECIAL DE INFRAESTRUCTURAS DE EVACUACIÓN "NUDO VILLAVICIOSA"

TÍTULO DEL PLANO

Ámbito

ESCALA

1:1.000 en A3

PROYECTO

2106

ESCALA GRÁFICA

0 10 20 m

FECHA

Nov 2022

EQUIPO REDACTOR

SC ARCHITECTS

Natalia Chinchilla
Arq. Col. 12282 COAM
David Rojo
Arq. Col. 2956 COACyLE

PROMOTOR

Solaria

Solaria Promoción Y Desarrollo, S.L.U.

Segundo Mata 1, 2ª, 5. 28224 Pozuelo de Alarcón, Madrid

Telf. +34 917 144 220

www.spatialconcepts.eu

DE 90 HOJAS

I.6. 41

Este documento es copia original firmado. Se han ocultado datos personales en aplicación de la normativa vigente

Nota: la información utilizada en los planos procede de fuentes oficiales, y se encuentra georeferenciada en el sistema de coordenadas ETRS 89 - 30N



LEYENDA

Delimitaciones territoriales

Parcelario municipal con Referencia Catastral

Nueva Infraestructura Eléctrica

Línea Subterránea

Límite de zona de afección de las infraestructuras

Calificación

Ámbito del Plan Especial

LOCALIZACIÓN TERRITORIAL

PROYECTO: PLAN ESPECIAL DE INFRAESTRUCTURAS DE EVACUACIÓN "NUDO VILLAVICIOSA"

TÍTULO DEL PLANO: Ámbito

ESCALA: 1:1.000 en A3

PROYECTO: 2106

ESCALA GRÁFICA: 0 10 20 m

FECHA: Nov 2022

DE 90 HOJAS

I.6. 42

EQUIPO REDACTOR

SC ARCHITECTS

Natalia Chinchilla
Arq. Col. 12282 COAM

David Rojo
Arq. Col. 2956 COACyLE

PROMOTOR

Solaria

Solaria Promoción Y Desarrollo, S.L.U.

Segundo Mata 1, 2ª, 5. 28224 Pozuelo de Alarcón, Madrid Telf. +34 917 144 220 www.spatialconcepts.eu

Este documento es copia original firmado. Se han ocultado datos personales en aplicación de la normativa vigente



LEYENDA

Delimitaciones territoriales

- Parcelario municipal con Referencia Catastral

Nueva Infraestructura Eléctrica

- Línea Subterránea
- Límite de zona de afección de las infraestructuras

Calificación

- Ámbito del Plan Especial

LOCALIZACIÓN TERRITORIAL

PROYECTO: PLAN ESPECIAL DE INFRAESTRUCTURAS DE EVACUACIÓN
"NUDO VILLAVICIOSA"

TÍTULO DEL PLANO
Ámbito

ESCALA
1:1.000 en A3

PROYECTO
2106

ESCALA GRÁFICA
0 10 20 m

FECHA
Nov 2022

I.6. 43 DE 90 HOJAS

EQUIPO REDACTOR

Natalia Chinchilla
Arq. Col. 12282 COAM
David Rojo
Arq. Col. 2956 COACyLE

PROMOTOR

Solaria Promoción Y Desarrollo, S.L.U.

Nota: la información utilizada en los planos procede de fuentes oficiales, y se encuentra georeferenciada en el sistema de coordenadas ETRS 89 - 30N

Segundo Mata 1, 2ª, 5. 28224 Pozuelo de Alarcón, Madrid Telf. +34 917 144 220 www.spatialconcepts.eu

Este documento es copia original firmado. Se han ocultado datos personales en aplicación de la normativa vigente



LEYENDA

Delimitaciones territoriales

- Parcelario municipal con Referencia Catastral

Nueva Infraestructura Eléctrica

- Línea Subterránea
- Límite de zona de afección de las infraestructuras

Calificación

- Ámbito del Plan Especial

LOCALIZACIÓN TERRITORIAL

PROYECTO: PLAN ESPECIAL DE INFRAESTRUCTURAS DE EVACUACIÓN "NUDO VILLAVICIOSA"

TÍTULO DEL PLANO: **Ámbito**

ESCALA: 1:1.000 en A3

PROYECTO: 2106

ESCALA GRÁFICA: 0 10 20 m

FECHA: Nov 2022

EQUIPO REDACTOR: Natalia Chinchilla (Arq. Col. 12282 COAM), David Rojo (Arq. Col. 2956 COACyLE)

PROMOTOR: Solaria Promoción Y Desarrollo, S.L.U.

Segundo Mata 1, 2ª, 5. 28224 Pozuelo de Alarcón, Madrid Telf. +34 917 144 220 www.spatialconcepts.eu

Este documento es copia original firmado. Se han ocultado datos personales en aplicación de la normativa vigente

Nota: la información utilizada en los planos procede de fuentes oficiales, y se encuentra georeferenciada en el sistema de coordenadas ETRS 89 - 30N

DE 90 HOJAS

I.6. 46



LEYENDA

Delimitaciones territoriales

- Parcelario municipal con Referencia Catastral

Nueva Infraestructura Eléctrica

- Línea Subterránea
- Límite de zona de afección de las infraestructuras

Calificación

- Ámbito del Plan Especial

LOCALIZACIÓN TERRITORIAL

PROYECTO: PLAN ESPECIAL DE INFRAESTRUCTURAS "NUDO VILLAVICIOSA"

TÍTULO DEL PLANO: Ámbito

ESCALA: 1:1.000 en A3

PROYECTO: 2106

ESCALA GRÁFICA: 0 10 20 m

FECHA: Nov 2022

EQUIPO REDACTOR: Natalia Chinchilla (Arq. Col. 12282 COAM), David Rojo (Arq. Col. 2956 COACyLE)

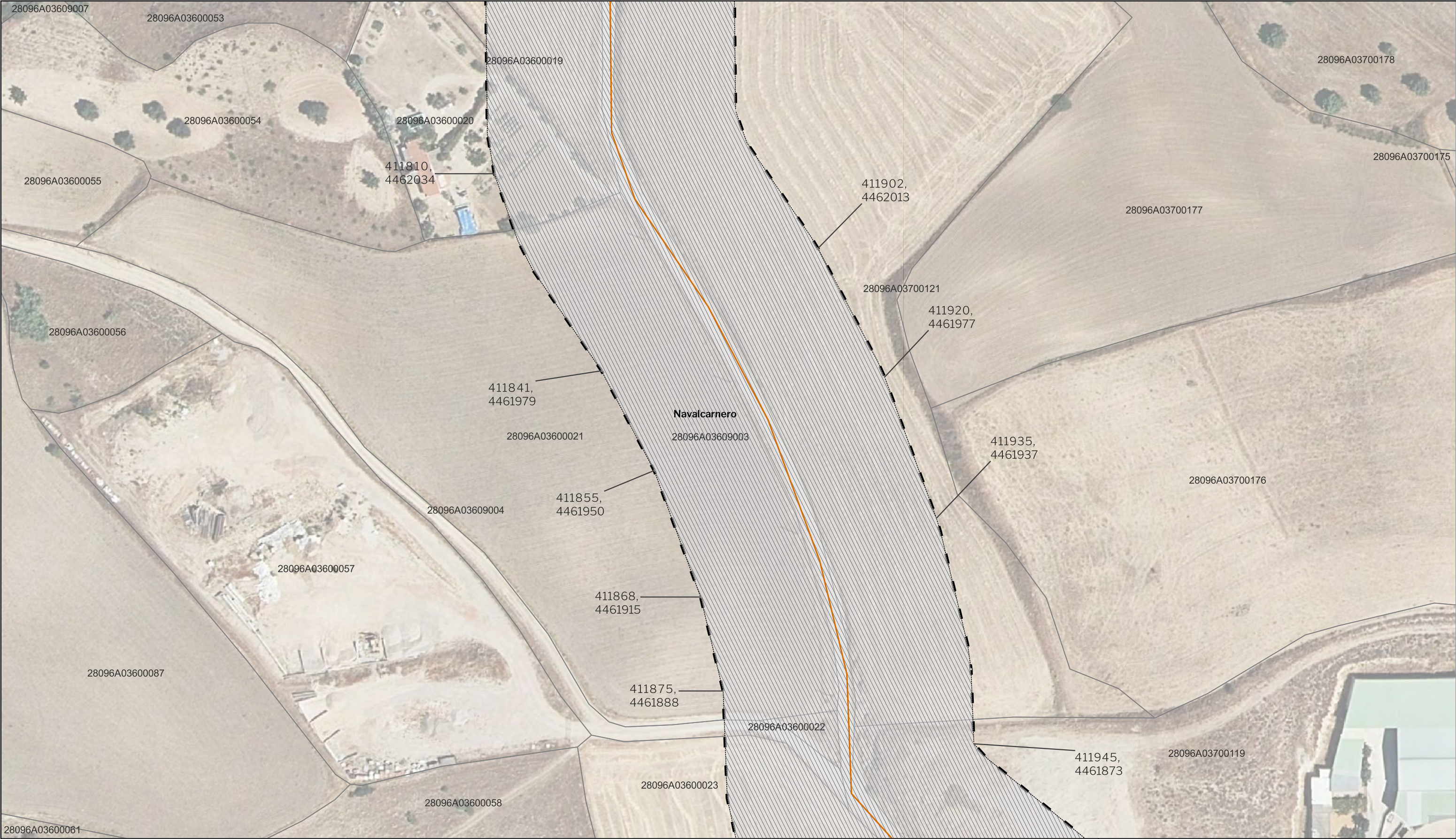
PROMOTOR: Solaria Promoción Y Desarrollo, S.L.U.

Segundo Mata 1, 2ª, 5. 28224 Pozuelo de Alarcón, Madrid Telf. +34 917 144 220 www.spatialconcepts.eu

DE 90 HOJAS

I.6. 47

Este documento es copia original firmado. Se han ocultado datos personales en aplicación de la normativa vigente



LEYENDA

Delimitaciones territoriales

- Parcelario municipal con Referencia Catastral

Nueva Infraestructura Eléctrica

- Línea Subterránea
- Límite de zona de afección de las infraestructuras

Calificación

- Ámbito del Plan Especial

LOCALIZACIÓN TERRITORIAL

Este documento es copia original firmado. Se han ocultado datos personales en aplicación de la normativa vigente

Nota: la información utilizada en los planos procede de fuentes oficiales, y se encuentra georeferenciada en el sistema de coordenadas ETRS 89 - 30N

PROYECTO: PLAN ESPECIAL DE INFRAESTRUCTURAS

INFRAESTRUCTURAS DE EVACUACIÓN

"NUDO VILLAVICIOSA"

TÍTULO DEL PLANO

Ámbito

ESCALA 1:1.000 en A3

PROYECTO 2106

ESCALA GRÁFICA 0 10 20 m

FECHA Nov 2022

EQUIPO REDACTOR

SC ARCHITECTS

Natalia Chinchilla
Arq. Col. 12282 COAM
David Rojo
Arq. Col. 2956 COACyLE

PROMOTOR

Solaria

Solaria Promoción Y Desarrollo, S.L.U.

Segundo Mata 1, 2ª, 5. 28224 Pozuelo de Alarcón, Madrid Telf. +34 917 144 220 www.spatialconcepts.eu

DE 90 HOJAS

I.6. 50



LEYENDA

Delimitaciones territoriales

- Parcelario municipal con Referencia Catastral

Nueva Infraestructura Eléctrica

- Línea Subterránea

Calificación

- Ámbito del Plan Especial

Límite de zona de afección de las infraestructuras

LOCALIZACIÓN TERRITORIAL

Este documento es copia original firmado. Se han ocultado datos personales en aplicación de la normativa vigente

Nota: la información utilizada en los planos procede de fuentes oficiales, y se encuentra georeferenciada en el sistema de coordenadas ETRS 89 - 30N

PROYECTO: PLAN ESPECIAL DE INFRAESTRUCTURAS DE EVACUACIÓN "NUDO VILLAVICIOSA"

TÍTULO DEL PLANO: **Ámbito**

ESCALA: 1:1.000 en A3

PROYECTO: 2106

ESCALA GRÁFICA: 0 10 20 m

FECHA: Nov 2022

EQUIPO REDACTOR

SC ARCHITECTS

Natalia Chinchilla
Arq. Col. 12282 COAM

David Rojo
Arq. Col. 2956 COACyLE

PROMOTOR

Solaria

Solaria Promoción Y Desarrollo, S.L.U.

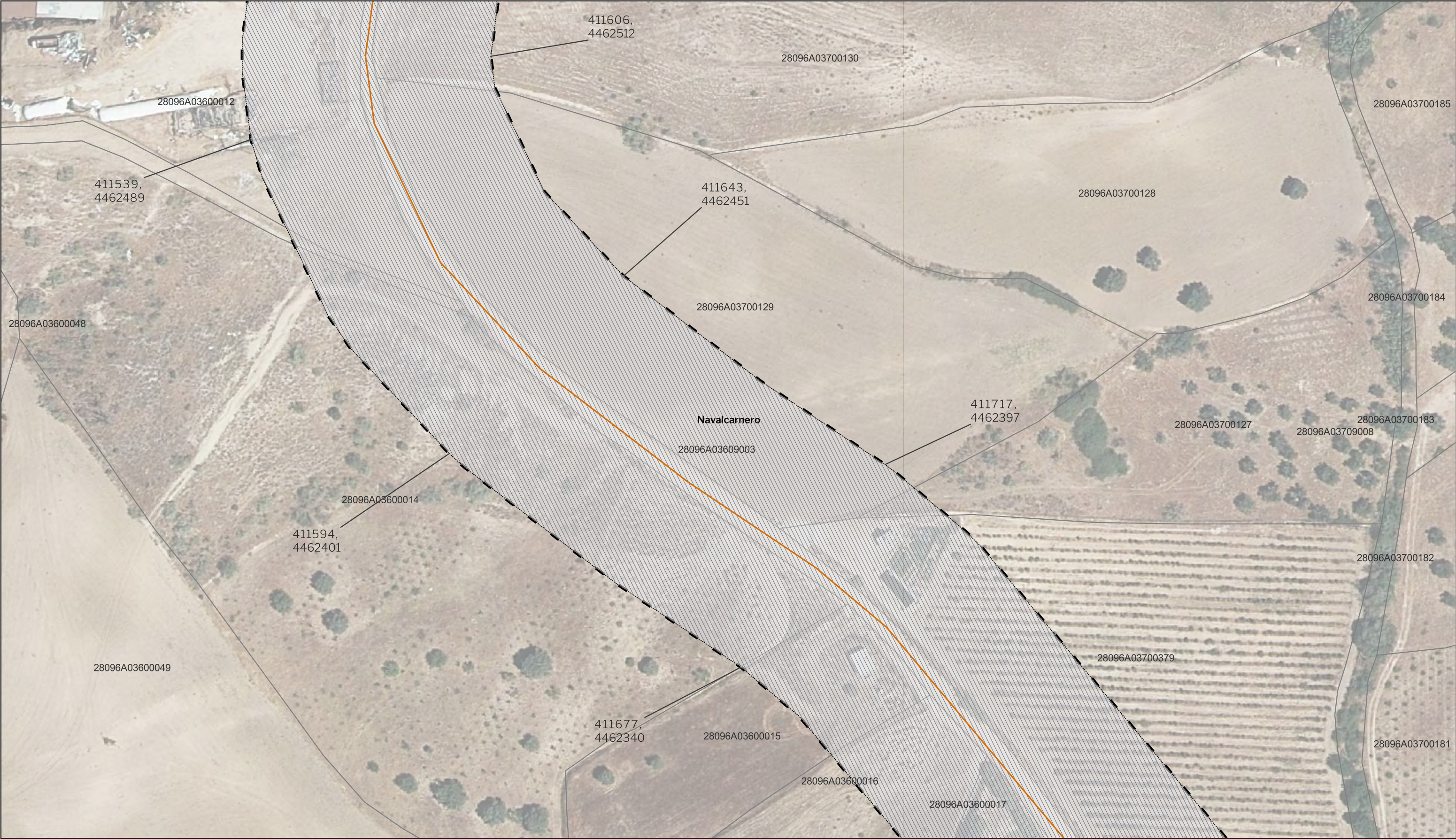
Segundo Mata 1, 2ª, 5. 28224 Pozuelo de Alarcón, Madrid

Telf. +34 917 144 220

www.spatialconcepts.eu

DE 90 HOJAS

I.6. 51



LEYENDA

Delimitaciones territoriales

- Parcelario municipal con Referencia Catastral

Nueva Infraestructura Eléctrica

- Línea Subterránea

Calificación

- Ámbito del Plan Especial

Límite de zona de afección de las infraestructuras

LOCALIZACIÓN TERRITORIAL

PROYECTO: PLAN ESPECIAL DE INFRAESTRUCTURAS DE EVACUACIÓN "NUDO VILLAVICIOSA"

TÍTULO DEL PLANO: Ámbito

ESCALA: 1:1.000 en A3

PROYECTO: 2106

ESCALA GRÁFICA: 0 10 20 m

FECHA: Nov 2022

EQUIPO REDACTOR

SC ARCHITECTS

Natalia Chinchilla
Arq. Col. 12282 COAM
David Rojo
Arq. Col. 2956 COACyLE

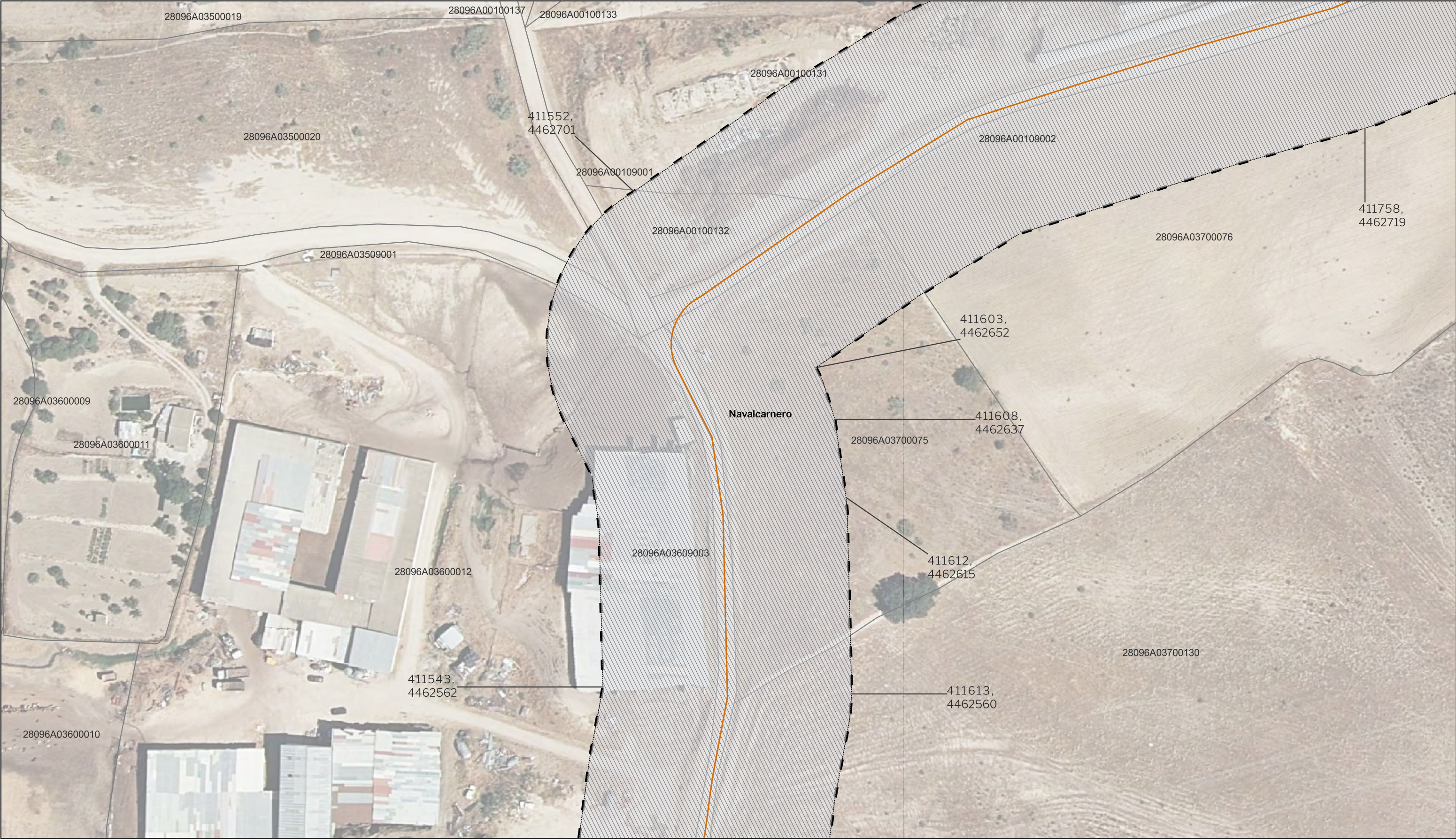
PROMOTOR

Solaria

Solaria Promoción Y Desarrollo, S.L.U.

Segundo Mata 1, 2ª, 5. 28224 Pozuelo de Alarcón, Madrid Telf. +34 917 144 220 www.spatialconcepts.eu

Este documento es copia original firmado. Se han ocultado datos personales en aplicación de la normativa vigente



LEYENDA

Delimitaciones territoriales

- Parcelario municipal con Referencia Catastral

Nueva Infraestructura Eléctrica

- Línea Subterránea

Calificación

- Ámbito del Plan Especial
- Límite de zona de afección de las infraestructuras

LOCALIZACIÓN TERRITORIAL

PROYECTO: PLAN ESPECIAL DE INFRAESTRUCTURAS DE EVACUACIÓN "NUDO VILLAVICIOSA"

TÍTULO DEL PLANO
Ámbito

ESCALA
1:1.000 en A3

PROYECTO
2106

ESCALA GRÁFICA
0 10 20 m

FECHA
Nov 2022

EQUIPO REDACTOR
SC ARCHITECTS
Natalia Chinchilla
Arq. Col. 12282 COAM
David Rojo
Arq. Col. 2956 COACyLE

PROMOTOR
Solaria
Solaria Promoción Y Desarrollo, S.L.U.

Segundo Mata 1, 2ª, 5. 28224 Pozuelo de Alarcón, Madrid Telf. +34 917 144 220 www.spatialconcepts.eu

I.6. 53

DE 90 HOJAS

Este documento es copia original firmado. Se han ocultado datos personales en aplicación de la normativa vigente

Nota: la información utilizada en los planos procede de fuentes oficiales, y se encuentra georeferenciada en el sistema de coordenadas ETRS 89 - 30N



LEYENDA

Delimitaciones territoriales

- Parcelario municipal con Referencia Catastral

Nueva Infraestructura Eléctrica

- Línea Subterránea

Calificación

- Ámbito del Plan Especial

Límite de zona de afección de las infraestructuras

LOCALIZACIÓN TERRITORIAL

PROYECTO: PLAN ESPECIAL DE INFRAESTRUCTURAS DE EVACUACIÓN "NUDO VILLAVICIOSA"

TÍTULO DEL PLANO: Ámbito

ESCALA: 1:1.000 en A3

PROYECTO: 2106

ESCALA GRÁFICA: 0 10 20 m

FECHA: Nov 2022

EQUIPO REDACTOR

SC ARCHITECTS

Natalia Chinchilla
Arq. Col. 12282 COAM
David Rojo
Arq. Col. 2956 COACyLE

PROMOTOR

Solaria

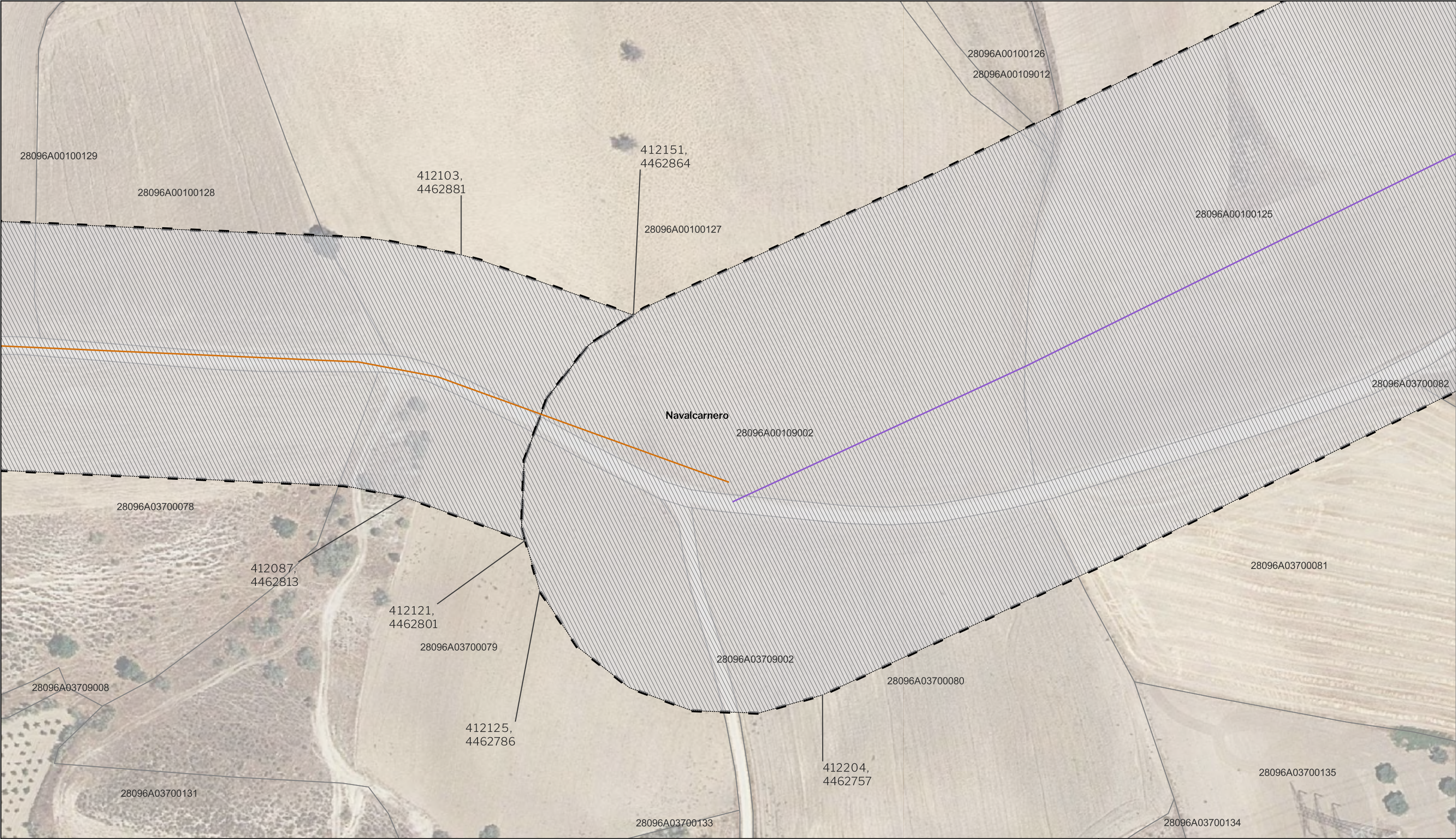
Solaria Promoción Y Desarrollo, S.L.U.

Segundo Mata 1, 2ª, 5. 28224 Pozuelo de Alarcón, Madrid Telf. +34 917 144 220 www.spatialconcepts.eu

I.6. 54

DE 90 HOJAS

Este documento es copia original firmado. Se han ocultado datos personales en aplicación de la normativa vigente



LEYENDA

Delimitaciones territoriales

- Parcelario municipal con Referencia Catastral

Nueva Infraestructura Eléctrica

- Línea Subterránea
- Línea aérea
- Límite de zona de afección de las infraestructuras

Calificación

- Ámbito del Plan Especial

LOCALIZACIÓN TERRITORIAL

PROYECTO: PLAN ESPECIAL DE INFRAESTRUCTURAS DE EVACUACIÓN "NUDO VILLAVICIOSA"

TÍTULO DEL PLANO
Ámbito

ESCALA
1:1.000 en A3

PROYECTO
2106

ESCALA GRÁFICA
0 10 20 m

FECHA
Nov 2022

EQUIPO REDACTOR

PROMOTOR

SC ARCHITECTS
Natalia Chinchilla
Arq. Col. 12282 COAM
David Rojo
Arq. Col. 2956 COACyLE

Solaria
Solaria Promoción Y Desarrollo, S.L.U.

Segundo Mata 1, 2ª, 5. 28224 Pozuelo de Alarcón, Madrid Telf. +34 917 144 220 www.spatialconcepts.eu

1.6. 55

DE 90 HOJAS



LEYENDA

Delimitaciones territoriales

- Parcelario municipal con Referencia Catastral

Nueva Infraestructura Eléctrica

- Línea aérea
- Límite de zona de afección de las infraestructuras

Calificación

- Ámbito del Plan Especial

LOCALIZACIÓN TERRITORIAL

PROYECTO: PLAN ESPECIAL DE INFRAESTRUCTURAS DE EVACUACIÓN "NUDO VILLAVICIOSA"

TÍTULO DEL PLANO: Ámbito

ESCALA: 1:1.000 en A3

PROYECTO: 2106

ESCALA GRÁFICA: 0 10 20 m

FECHA: Nov 2022

I.6. 56 DE 90 HOJAS

EQUIPO REDACTOR

- Natalia Chinchilla Arq. Col. 12282 COAM
- David Rojo Arq. Col. 2956 COACyLE

PROMOTOR

- Solaria Promoción Y Desarrollo, S.L.U.

Segundo Mata 1, 2ª, 5. 28224 Pozuelo de Alarcón, Madrid Telf. +34 917 144 220 www.spatialconcepts.eu

Este documento es copia original firmado. Se han ocultado datos personales en aplicación de la normativa vigente



LEYENDA

Delimitaciones territoriales

- Parcelario municipal con Referencia Catastral

Nueva Infraestructura Eléctrica

- Línea aérea
- Límite de zona de afección de las infraestructuras

Calificación

- Ámbito del Plan Especial

LOCALIZACIÓN TERRITORIAL

PROYECTO: PLAN ESPECIAL DE INFRAESTRUCTURAS DE EVACUACIÓN "NUDO VILLAVICIOSA"

TÍTULO DEL PLANO: Ámbito

ESCALA: 1:1.000 en A3

PROYECTO: 2106

ESCALA GRÁFICA: 0 10 20 m

FECHA: Nov 2022

EQUIPO REDACTOR: Natalia Chinchilla (Arq. Col. 12282 COAM), David Rojo (Arq. Col. 2956 COACyLE)

PROMOTOR: Solaria Promoción Y Desarrollo, S.L.U.

Segundo Mata 1, 2ª, 5. 28224 Pozuelo de Alarcón, Madrid Telf. +34 917 144 220 www.spatialconcepts.eu

Este documento es copia original firmado. Se han ocultado datos personales en aplicación de la normativa vigente

Nota: la información utilizada en los planos procede de fuentes oficiales, y se encuentra georeferenciada en el sistema de coordenadas ETRS 89 - 30N



LEYENDA

Delimitaciones territoriales

Parcelario municipal con Referencia Catastral

Nueva Infraestructura Eléctrica

Línea aérea

Límite de zona de afección de las infraestructuras

Calificación

Ámbito del Plan Especial

LOCALIZACIÓN TERRITORIAL

Comunidad de Madrid

Castilla - La Mancha

PROYECTO: PLAN ESPECIAL DE INFRAESTRUCTURAS DE EVACUACIÓN "NUDO VILLAVICIOSA"

TÍTULO DEL PLANO

Ámbito

ESCALA

1:1.000 en A3

PROYECTO

2106

ESCALA GRÁFICA

0 10 20 m

FECHA

Nov 2022

EQUIPO REDACTOR

SC ARCHITECTS

Natalia Chinchilla
Arq. Col. 12282 COAM
David Rojo
Arq. Col. 2956 COACyLE

PROMOTOR

Solaria

Solaria Promoción Y Desarrollo, S.L.U.

Segundo Mata 1, 2ª, 5. 28224 Pozuelo de Alarcón, Madrid

Telf. +34 917 144 220

www.spatialconcepts.eu

DE 90 HOJAS

I.6. 58

Este documento es copia original firmado. Se han ocultado datos personales en aplicación de la normativa vigente

Nota: la información utilizada en los planos procede de fuentes oficiales, y se encuentra georeferenciada en el sistema de coordenadas ETRS 89 - 30N



LEYENDA

Delimitaciones territoriales

- Parcelario municipal con Referencia Catastral

Nueva Infraestructura Eléctrica

- Línea aérea
- Límite de zona de afección de las infraestructuras

Calificación

- Ámbito del Plan Especial

LOCALIZACIÓN TERRITORIAL

Este documento es copia original firmado. Se han ocultado datos personales en aplicación de la normativa vigente

Nota: la información utilizada en los planos procede de fuentes oficiales, y se encuentra georeferenciada en el sistema de coordenadas ETRS 89 - 30N

PROYECTO: PLAN ESPECIAL DE INFRAESTRUCTURAS

INFRAESTRUCTURAS DE EVACUACIÓN

"NUDO VILLAVICIOSA"

TÍTULO DEL PLANO

Ámbito

ESCALA 1:1.000 en A3

PROYECTO 2106

ESCALA GRÁFICA 0 10 20 m

FECHA Nov 2022

DE 90 HOJAS

I.6. 59

EQUIPO REDACTOR

SC ARCHITECTS

Natalia Chinchilla
Arq. Col. 12282 COAM

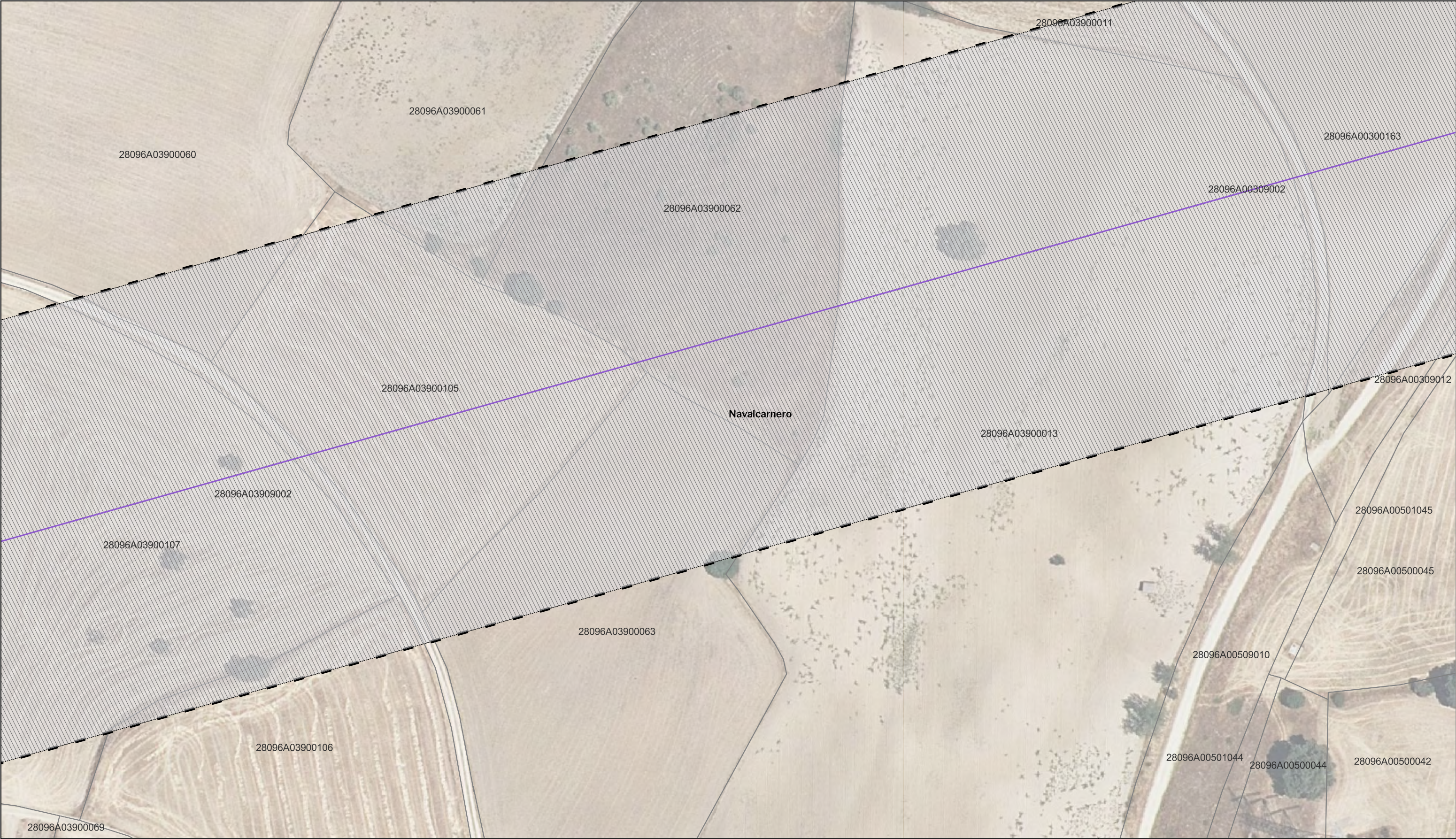
David Rojo
Arq. Col. 2956 COACyLE

PROMOTOR

Solaria

Solaria Promoción Y Desarrollo, S.L.U.

Segundo Mata 1, 2ª, 5. 28224 Pozuelo de Alarcón, Madrid Telf. +34 917 144 220 www.spatialconcepts.eu



LEYENDA

Delimitaciones territoriales

Parcelario municipal con Referencia Catastral

Nueva Infraestructura Eléctrica

Línea aérea

Límite de zona de afección de las infraestructuras

Calificación

Ámbito del Plan Especial

LOCALIZACIÓN TERRITORIAL

Comunidad de Madrid

Castilla - La Mancha

PROYECTO: PLAN ESPECIAL DE INFRAESTRUCTURAS DE EVACUACIÓN "NUDO VILLAVICIOSA"

TÍTULO DEL PLANO

Ámbito

ESCALA

1:1.000 en A3

PROYECTO

2106

ESCALA GRÁFICA

0 10 20 m

FECHA

Nov 2022

EQUIPO REDACTOR

SC ARCHITECTS

Natalia Chinchilla
Arq. Col. 12282 COAM
David Rojo
Arq. Col. 2956 COACyLE

PROMOTOR

Solaria

Solaria Promoción Y Desarrollo, S.L.U.

Segundo Mata 1, 2ª, 5. 28224 Pozuelo de Alarcón, Madrid

Telf. +34 917 144 220

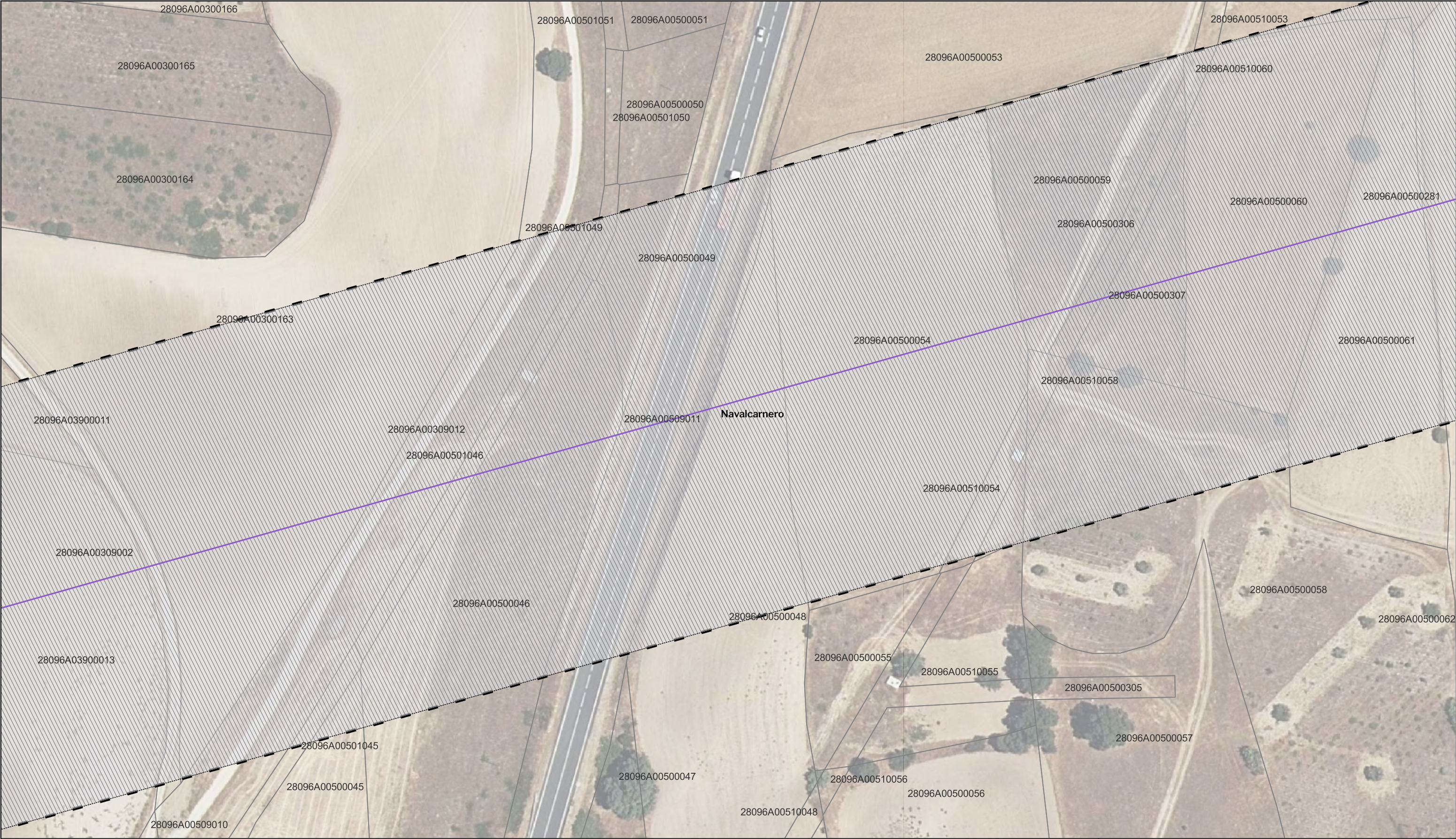
www.spatialconcepts.eu

DE 90 HOJAS

I.6. 60

Este documento es copia original firmado. Se han ocultado datos personales en aplicación de la normativa vigente

Nota: la información utilizada en los planos procede de fuentes oficiales, y se encuentra georeferenciada en el sistema de coordenadas ETRS 89 - 30N



LEYENDA

Delimitaciones territoriales

- Parcelario municipal con Referencia Catastral

Nueva Infraestructura Eléctrica

- Línea aérea
- Límite de zona de afección de las infraestructuras

Calificación

- Ámbito del Plan Especial

LOCALIZACIÓN TERRITORIAL

Este documento es copia original firmado. Se han ocultado datos personales en aplicación de la normativa vigente

Nota: la información utilizada en los planos procede de fuentes oficiales, y se encuentra georeferenciada en el sistema de coordenadas ETRS 89 - 30N

PROYECTO: PLAN ESPECIAL DE INFRAESTRUCTURAS

INFRAESTRUCTURAS DE EVACUACIÓN

"NUDO VILLAVICIOSA"

TÍTULO DEL PLANO

Ámbito

ESCALA 1:1.000 en A3

PROYECTO 2106

ESCALA GRÁFICA 0 10 20 m

FECHA Nov 2022

DE 90 HOJAS

I.6. 61

EQUIPO REDACTOR

SC ARCHITECTS

Natalia Chinchilla
Arq. Col. 12282 COAM

David Rojo
Arq. Col. 2956 COACyLE

PROMOTOR

Solaria

Solaria Promoción Y Desarrollo, S.L.U.

Segundo Mata 1, 2ª, 5. 28224 Pozuelo de Alarcón, Madrid

Telf. +34 917 144 220

www.spatialconcepts.eu



LEYENDA

Delimitaciones territoriales

Parcelario municipal con Referencia Catastral

Nueva Infraestructura Eléctrica

Línea aérea

Límite de zona de afección de las infraestructuras

Calificación

Ámbito del Plan Especial

LOCALIZACIÓN TERRITORIAL

Comunidad de Madrid

Castilla - La Mancha

PROYECTO: PLAN ESPECIAL DE INFRAESTRUCTURAS

INFRAESTRUCTURAS DE EVACUACIÓN

"NUDO VILLAVICIOSA"

TÍTULO DEL PLANO

Ámbito

ESCALA 1:1.000 en A3

PROYECTO 2106

ESCALA GRÁFICA 0 10 20 m

FECHA Nov 2022

EQUIPO REDACTOR

SC ARCHITECTS

Natalia Chinchilla Arq. Col. 12282 COAM

David Rojo Arq. Col. 2956 COACyLE

PROMOTOR

Solaria

Solaria Promoción Y Desarrollo, S.L.U.

Segundo Mata 1, 2ª, 5. 28224 Pozuelo de Alarcón, Madrid Telf. +34 917 144 220 www.spatialconcepts.eu

DE 90 HOJAS

I.6. 62

Este documento es copia original firmado. Se han ocultado datos personales en aplicación de la normativa vigente



LEYENDA

Delimitaciones territoriales

- Parcelario municipal con Referencia Catastral

Nueva Infraestructura Eléctrica

- Línea aérea
- Límite de zona de afeccion de las infraestructuras

Calificación

- Ámbito del Plan Especial

LOCALIZACIÓN TERRITORIAL

PROYECTO: PLAN ESPECIAL DE INFRAESTRUCTURAS DE EVACUACIÓN "NUDO VILLAVICIOSA"

TÍTULO DEL PLANO
Ámbito

ESCALA 1:1.000 en A3

PROYECTO 2106

ESCALA GRÁFICA 0 10 20 m

FECHA Nov 2022

EQUIPO REDACTOR

SC ARCHITECTS Natalia Chinchilla Arq. Col. 12282 COAM David Rojo Arq. Col. 2956 COACyLE

PROMOTOR

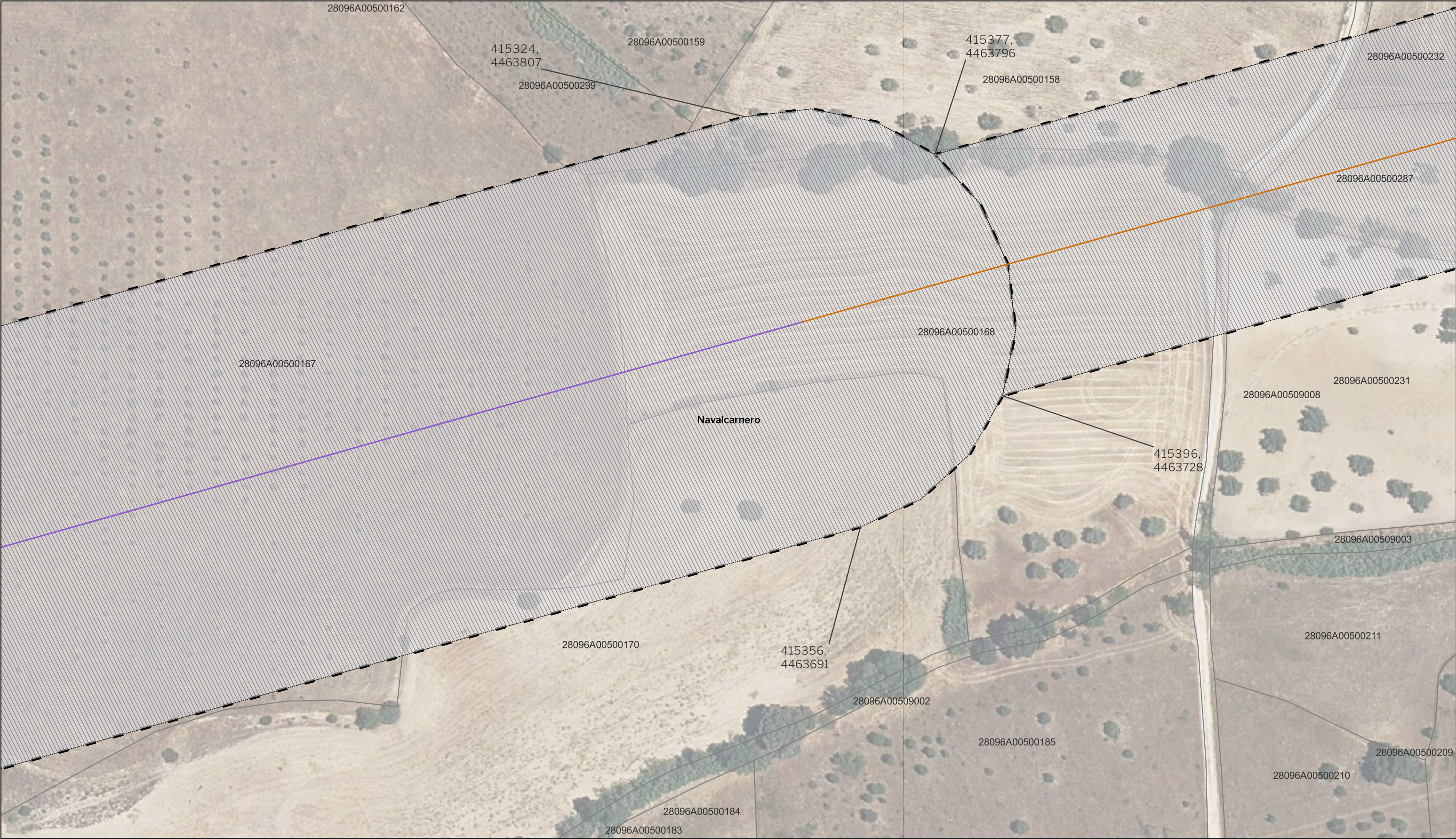
Solaria Solaria Promoción Y Desarrollo, S.L.U.

Segundo Mata 1, 2ª, 5. 28224 Pozuelo de Alarcón, Madrid Telf. +34 917 144 220 www.spatialconcepts.eu

I.6. 63

DE 90 HOJAS

Este documento es copia original firmado. Se han ocultado datos personales en aplicación de la normativa vigente



LEYENDA

Delimitaciones territoriales

- Parcelario municipal con Referencia Catastral

Nueva Infraestructura Eléctrica

- Línea Subterránea
- Línea aérea
- Límite de zona de afección de las infraestructuras

Calificación

- Ámbito del Plan Especial

LOCALIZACIÓN TERRITORIAL

PROYECTO: PLAN ESPECIAL DE INFRAESTRUCTURAS DE EVACUACIÓN "NUDO VILLAVICIOSA"

TÍTULO DEL PLANO: Ámbito

ESCALA: 1:1000 en A3

PROYECTO: 2106

ESCALA GRÁFICA: 0 10 20 m

FECHA: Nov 2022

EQUIPO REDACTOR

SC ARCHITECTS

Natalia Chinchilla
Arq. Col. 12282 COAM
David Rojo
Arq. Col. 2956 COACyLE

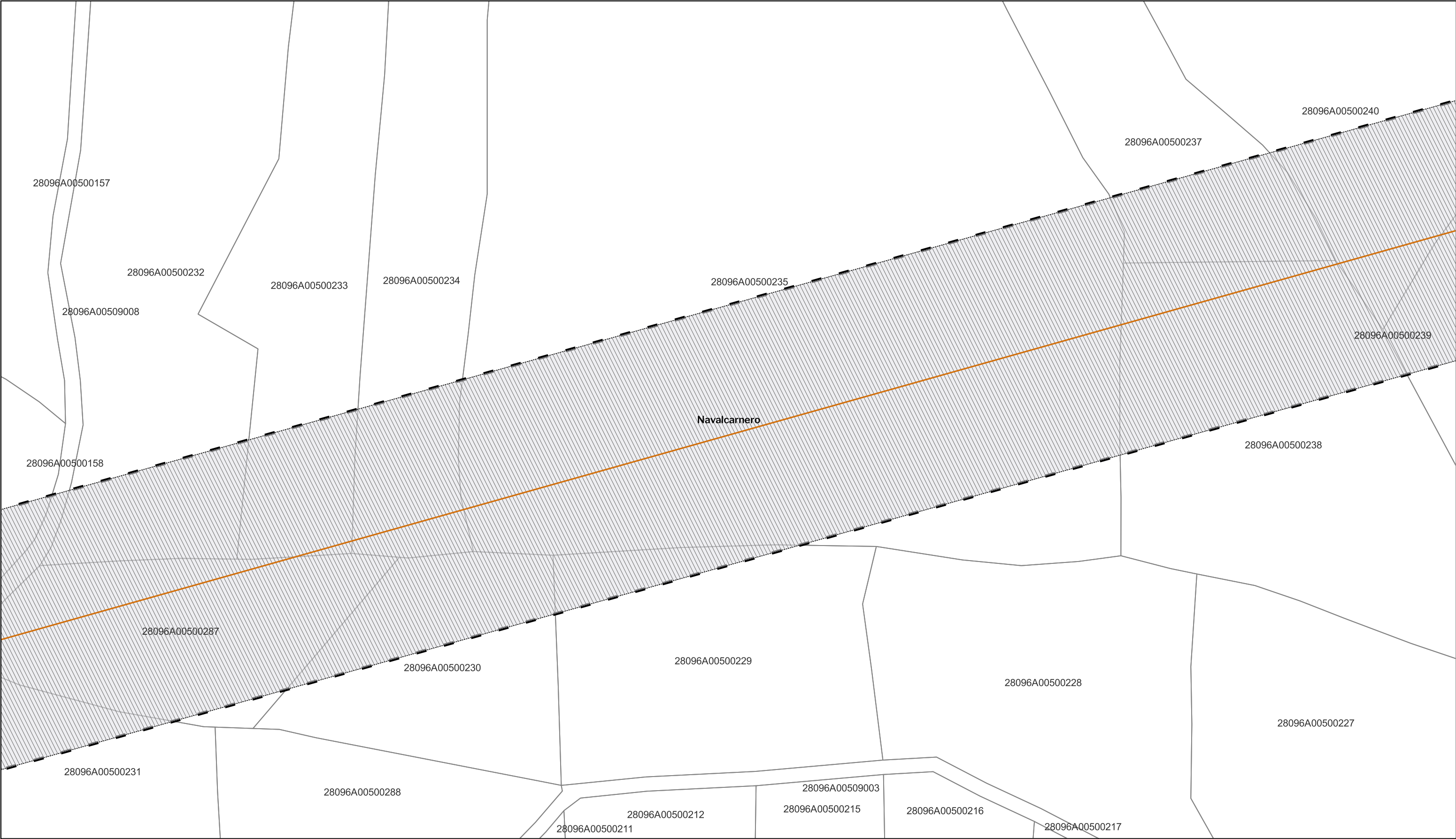
PROMOTOR

Solaria

Solaria Promoción Y Desarrollo, S.L.U.

Segundo Mata 1, 2ª, 5. 28224 Pozuelo de Alarcón, Madrid Telf. +34 917 144 220 www.spatialconcepts.eu

Este documento es copia original firmado. Se han ocultado datos personales en aplicación de la normativa vigente



LEYENDA

Delimitaciones territoriales

- Parcelario municipal con Referencia Catastral

Nueva Infraestructura Eléctrica

- Línea Subterránea

Calificación

- Ámbito del Plan Especial

Límite de zona de afección de las infraestructuras

LOCALIZACIÓN TERRITORIAL

PROYECTO: PLAN ESPECIAL DE INFRAESTRUCTURAS DE EVACUACIÓN "NUDO VILLAVICIOSA"

TÍTULO DEL PLANO: **Ámbito**

ESCALA: 1:1.000 en A3

PROYECTO: 2106

ESCALA GRÁFICA: 0 10 20 m

FECHA: Nov 2022

EQUIPO REDACTOR

SC ARCHITECTS

Natalia Chinchilla
Arq. Col. 12282 COAM
David Rojo
Arq. Col. 2956 COACyLE

PROMOTOR

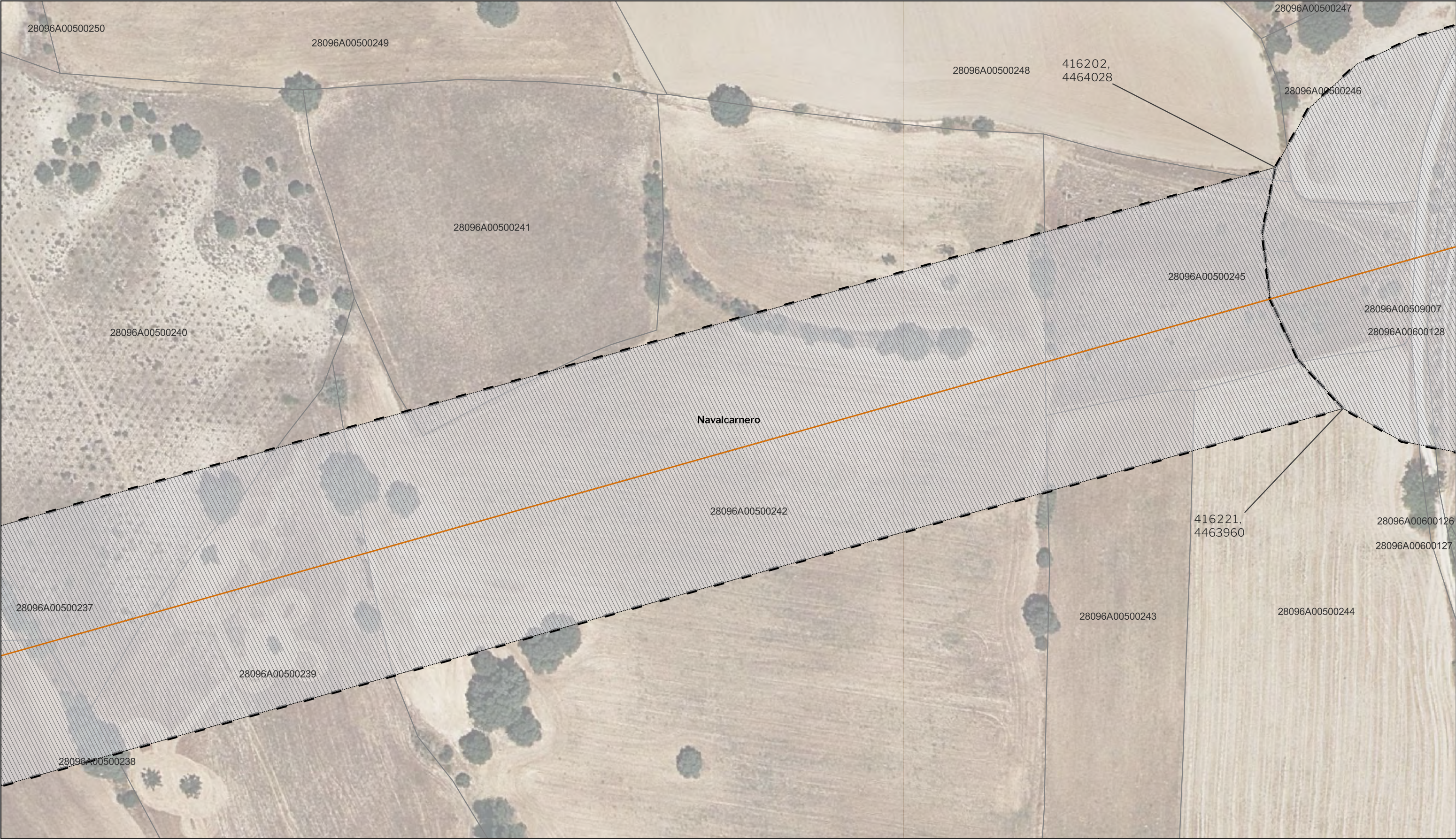
Solaria

Solaria Promoción Y Desarrollo, S.L.U.

Segundo Mata 1, 2ª, 5. 28224 Pozuelo de Alarcón, Madrid Telf. +34 917 144 220 www.spatialconcepts.eu

Este documento es copia original firmado. Se han ocultado datos personales en aplicación de la normativa vigente

Nota: la información utilizada en los planos procede de fuentes oficiales, y se encuentra georeferenciada en el sistema de coordenadas ETRS 89 - 30N



LEYENDA

Delimitaciones territoriales

- Parcelario municipal con Referencia Catastral

Nueva Infraestructura Eléctrica

- Línea Subterránea
- Límite de zona de afección de las infraestructuras

Calificación

- Ámbito del Plan Especial

LOCALIZACIÓN TERRITORIAL

PROYECTO: PLAN ESPECIAL DE INFRAESTRUCTURAS

INFRAESTRUCTURAS DE EVACUACIÓN

"NUDO VILLAVICIOSA"

TÍTULO DEL PLANO

Ámbito

ESCALA 1:1.000 en A3

PROYECTO 2106

ESCALA GRÁFICA 0 10 20 m

FECHA Nov 2022

EQUIPO REDACTOR

SC ARCHITECTS

Natalia Chinchilla
Arq. Col. 12282 COAM
David Rojo
Arq. Col. 2956 COACyLE

PROMOTOR

Solaria

Solaria Promoción Y Desarrollo, S.L.U.

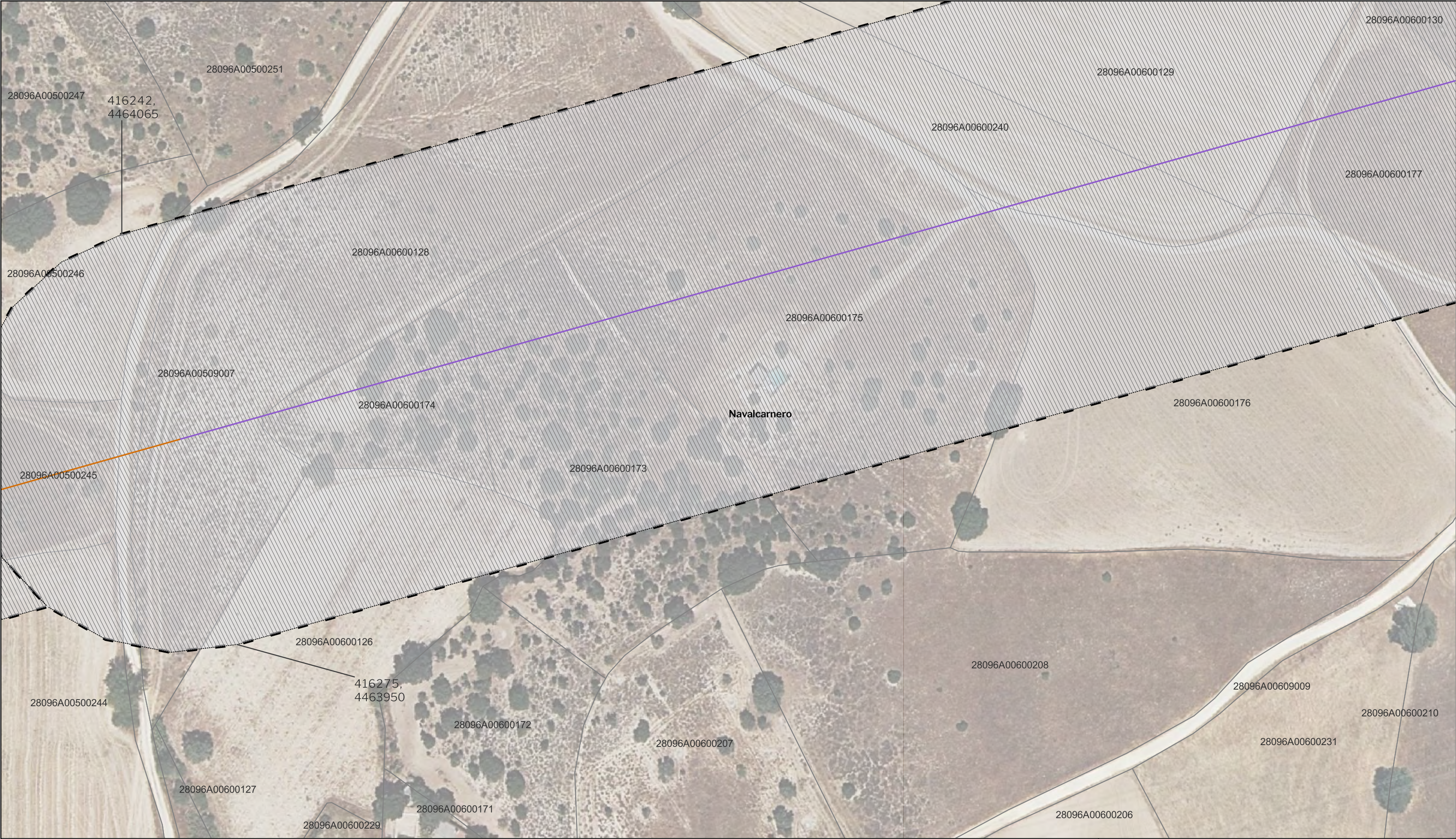
Segundo Mata 1, 2ª, 5. 28224 Pozuelo de Alarcón, Madrid Telf. +34 917 144 220 www.spatialconcepts.eu

Este documento es copia original firmado. Se han ocultado datos personales en aplicación de la normativa vigente

Nota: la información utilizada en los planos procede de fuentes oficiales, y se encuentra georeferenciada en el sistema de coordenadas ETRS 89 - 30N

DE 90 HOJAS

I.6. 66



LEYENDA

Delimitaciones territoriales

Parcelario municipal con Referencia Catastral

Nueva Infraestructura Eléctrica

Línea Subterránea

Línea aérea

Límite de zona de afección de las infraestructuras

Calificación

Ámbito del Plan Especial

LOCALIZACIÓN TERRITORIAL

Comunidad de Madrid

Castilla - La Mancha

PROYECTO: PLAN ESPECIAL DE INFRAESTRUCTURAS

INFRAESTRUCTURAS DE EVACUACIÓN

"NUDO VILLAVICIOSA"

TÍTULO DEL PLANO

Ámbito

ESCALA

1:1.000 en A3

PROYECTO

2106

ESCALA GRÁFICA

0 10 20 m

FECHA

Nov 2022

EQUIPO REDACTOR

SC

ARCHITECTS

Natalia Chinchilla

Arq. Col. 12282 COAM

David Rojo

Arq. Col. 2956 COACyLE

PROMOTOR

Solaria

Solaria Promoción Y Desarrollo, S.L.U.

Segundo Mata 1, 2ª, 5. 28224 Pozuelo de Alarcón, Madrid

Telf. +34 917 144 220

www.spatialconcepts.eu

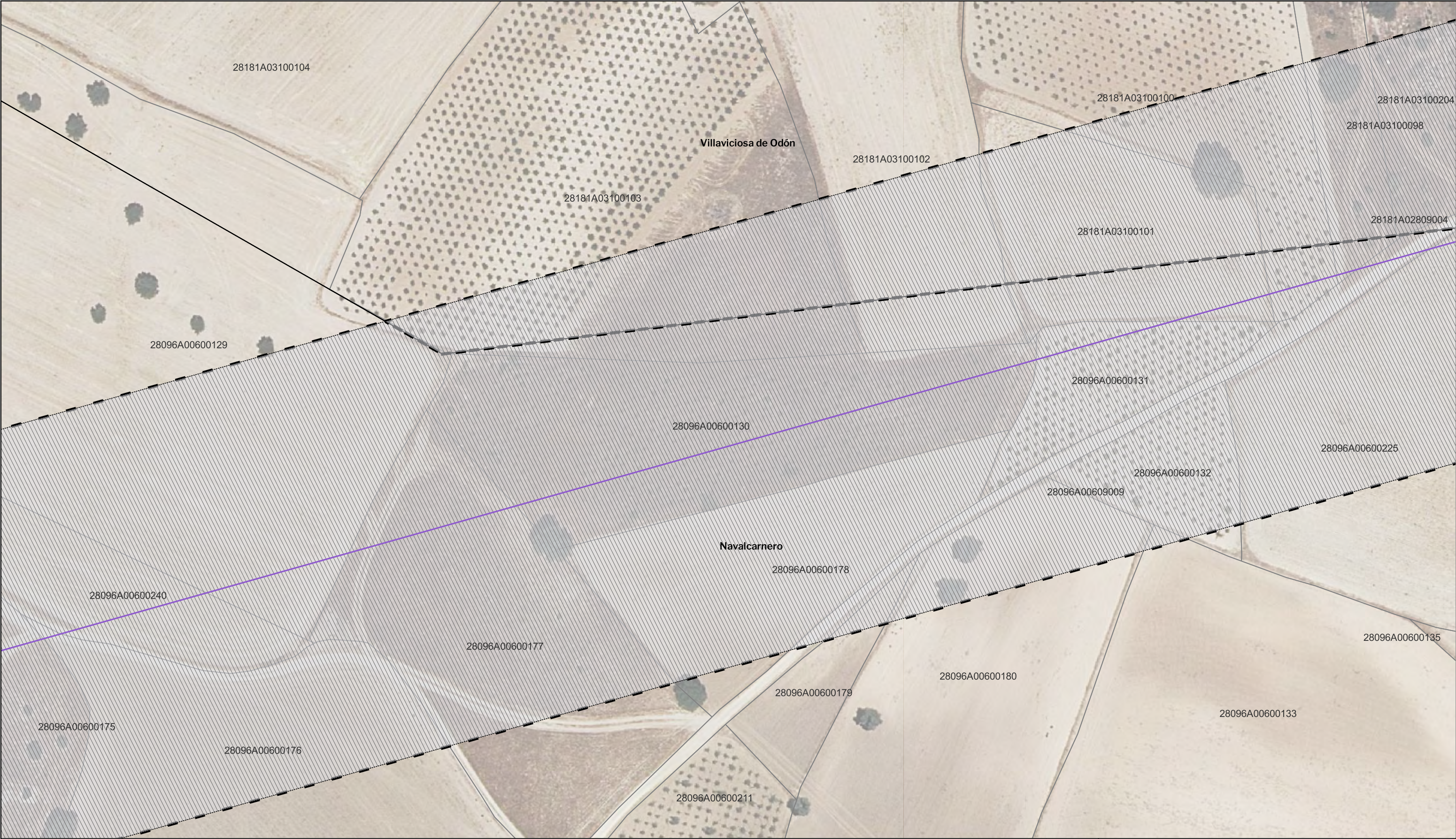
DE

90

HOJAS

I.6. 67

Nota: la información utilizada en los planos procede de fuentes oficiales, y se encuentra georeferenciada en el sistema de coordenadas ETRS 89 - 30N



LEYENDA

Delimitaciones territoriales

- Recintos municipales
- Parcelario municipal con Referencia Catastral

Nueva Infraestructura Eléctrica

- Línea aérea
- Límite de zona de afección de las infraestructuras

Calificación

- ▨ Ámbito del Plan Especial

LOCALIZACIÓN TERRITORIAL

PROYECTO: PLAN ESPECIAL DE INFRAESTRUCTURAS DE EVACUACIÓN "NUDO VILLAVICIOSA"

TÍTULO DEL PLANO: **Ámbito**

ESCALA: 1:1.000 en A3

PROYECTO: 2106

ESCALA GRÁFICA: 0 10 20 m

FECHA: Nov 2022

DE 90 HOJAS

I.6. 68

EQUIPO REDACTOR

SC ARCHITECTS

Natalia Chinchilla
Arq. Col. 12282 COAM

David Rojo
Arq. Col. 2956 COACyLE

PROMOTOR

Solaria

Solaria Promoción Y Desarrollo, S.L.U.

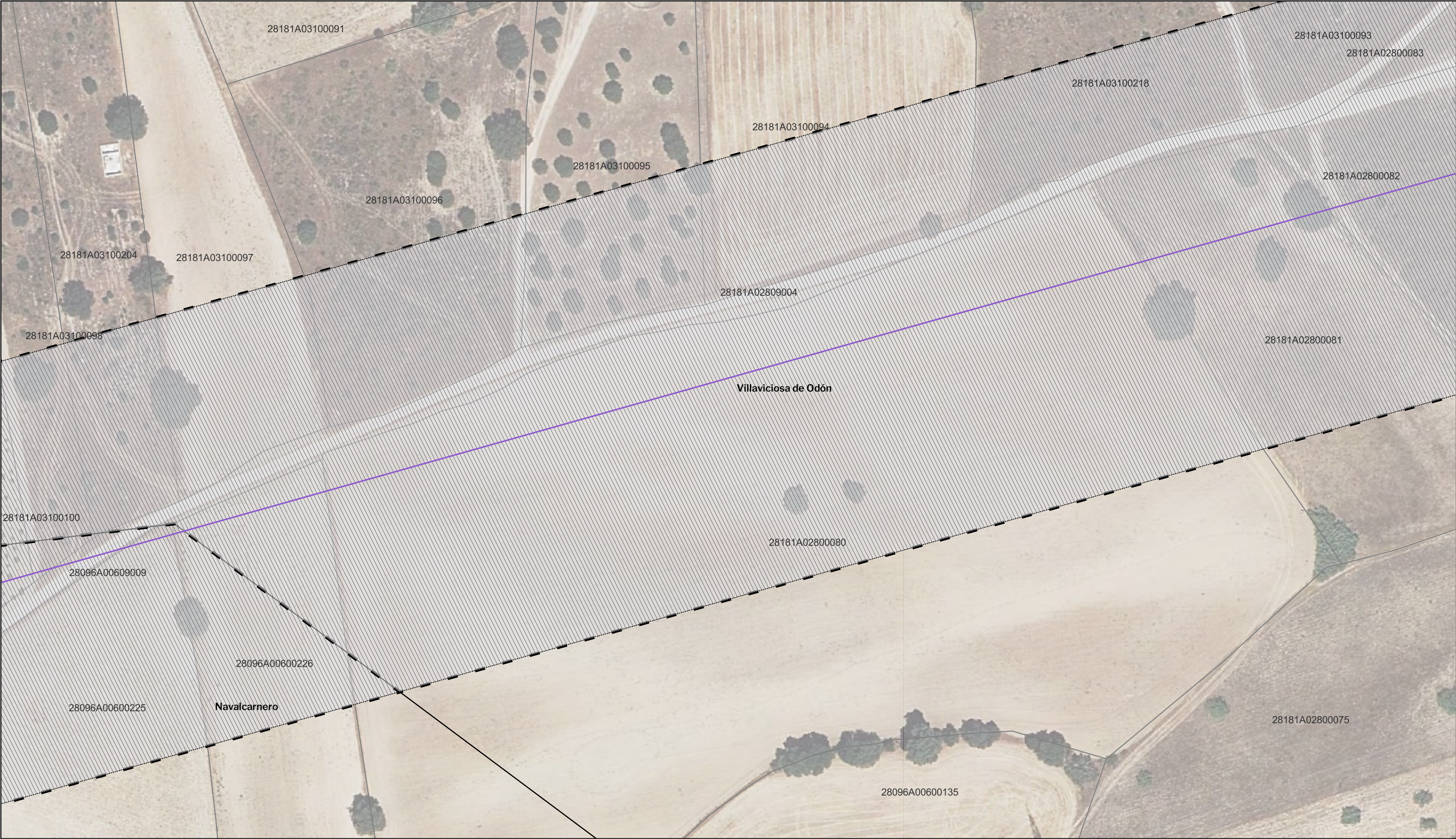
Segundo Mata 1, 2ª, 5. 28224 Pozuelo de Alarcón, Madrid

Telf. +34 917 144 220

www.spatialconcepts.eu

Este documento es copia original firmado. Se han ocultado datos personales en aplicación de la normativa vigente

Nota: la información utilizada en los planos procede de fuentes oficiales, y se encuentra georeferenciada en el sistema de coordenadas ETRS 89 - 30N



LEYENDA

Delimitaciones territoriales

- Recintos municipales
- Parcelario municipal con Referencia Catastral

Nueva Infraestructura Eléctrica

- Línea aérea
- Límite de zona de afección de las infraestructuras

Calificación

- Ámbito del Plan Especial

LOCALIZACIÓN TERRITORIAL

PROYECTO: PLAN ESPECIAL DE INFRAESTRUCTURAS DE EVACUACIÓN "NUDO VILLAVICIOSA"

TÍTULO DEL PLANO: Ámbito

ESCALA: 1:1.000 en A3

PROYECTO: 2106

ESCALA GRÁFICA: 0 10 20 m

FECHA: Nov 2022

DE 90 HOJAS

I.6. 69

EQUIPO REDACTOR

SC ARCHITECTS

Natalia Chinchilla
Arq. Col. 12282 COAM

David Rojo
Arq. Col. 2956 COACyLE

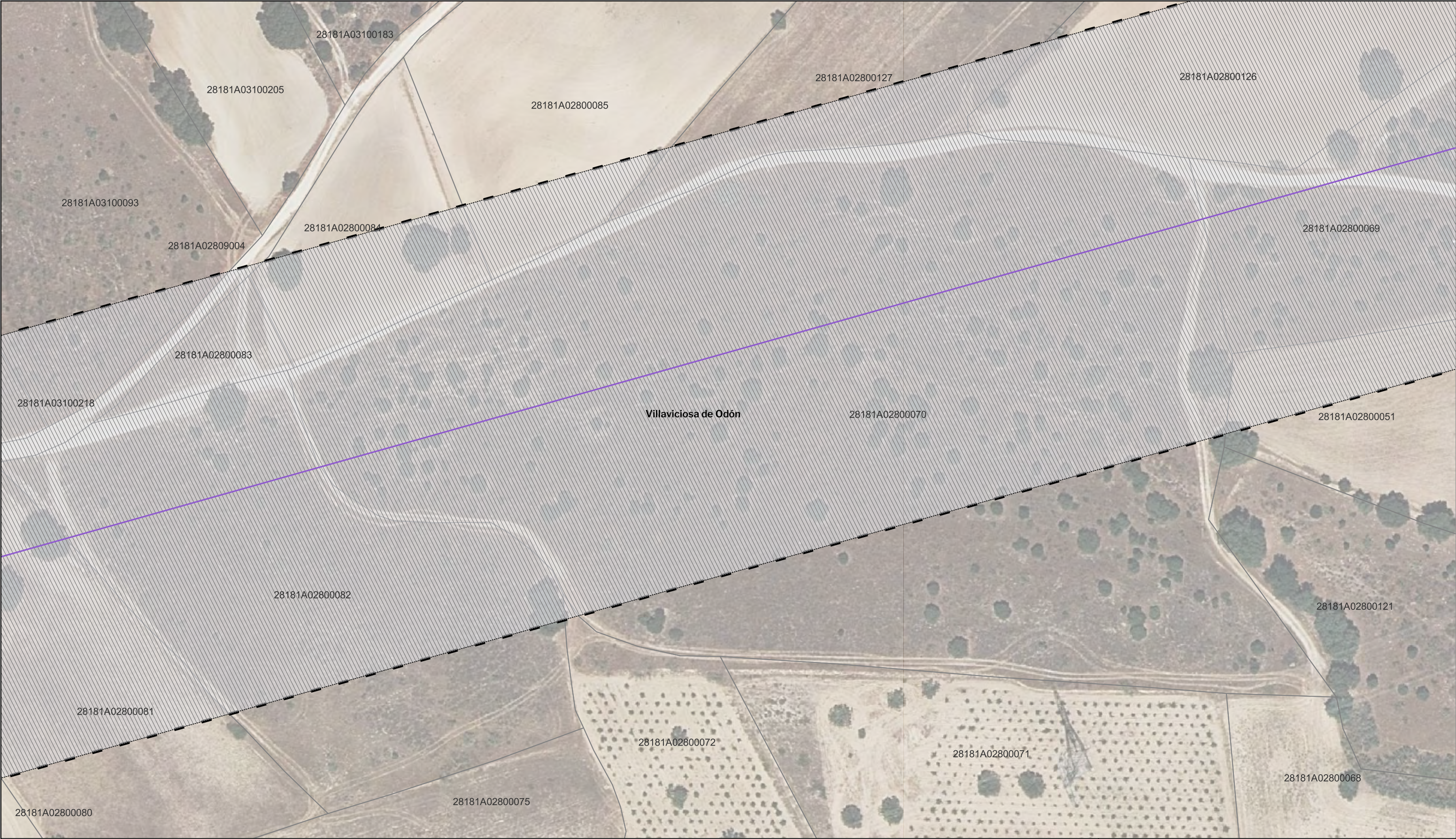
PROMOTOR

Solaria

Solaria Promoción Y Desarrollo, S.L.U.

Segundo Mata 1, 2ª, 5. 28224 Pozuelo de Alarcón, Madrid Telf. +34 917 144 220 www.spatialconcepts.eu

Este documento es copia original firmado. Se han ocultado datos personales en aplicación de la normativa vigente



LEYENDA

Delimitaciones territoriales

- Parcelario municipal con Referencia Catastral

Nueva Infraestructura Eléctrica

- Línea aérea
- Límite de zona de afección de las infraestructuras

Calificación

- Ámbito del Plan Especial

LOCALIZACIÓN TERRITORIAL

PROYECTO: PLAN ESPECIAL DE INFRAESTRUCTURAS DE EVACUACIÓN "NUDO VILLAVICIOSA"

TÍTULO DEL PLANO
Ámbito

ESCALA
1:1.000 en A3

PROYECTO
2106

ESCALA GRÁFICA
0 10 20 m

FECHA
Nov 2022

EQUIPO REDACTOR

PROMOTOR

Este documento es copia original firmado. Se han ocultado datos personales en aplicación de la normativa vigente

SC ARCHITECTS

Solaria

Nota: la información utilizada en los planos procede de fuentes oficiales, y se encuentra georeferenciada en el sistema de coordenadas ETRS 89 - 30N

Segundo Mata 1, 2ª, 5. 28224 Pozuelo de Alarcón, Madrid

Telf. +34 917 144 220

www.spatialconcepts.eu



LEYENDA

Delimitaciones territoriales

- Parcelario municipal con Referencia Catastral

Nueva Infraestructura Eléctrica

- Línea aérea
- Límite de zona de afección de las infraestructuras

Calificación

- Ámbito del Plan Especial

LOCALIZACIÓN TERRITORIAL

PROYECTO: PLAN ESPECIAL DE INFRAESTRUCTURAS "NUDO VILLAVICIOSA"

TÍTULO DEL PLANO: Ámbito

ESCALA: 1:1.000 en A3

PROYECTO: 2106

ESCALA GRÁFICA: 0 10 20 m

FECHA: Nov 2022

I.6. 71

DE 90 HOJAS

EQUIPO REDACTOR

SC ARCHITECTS

Natalia Chinchilla
Arq. Col. 12282 COAM

David Rojo
Arq. Col. 2956 COACyLE

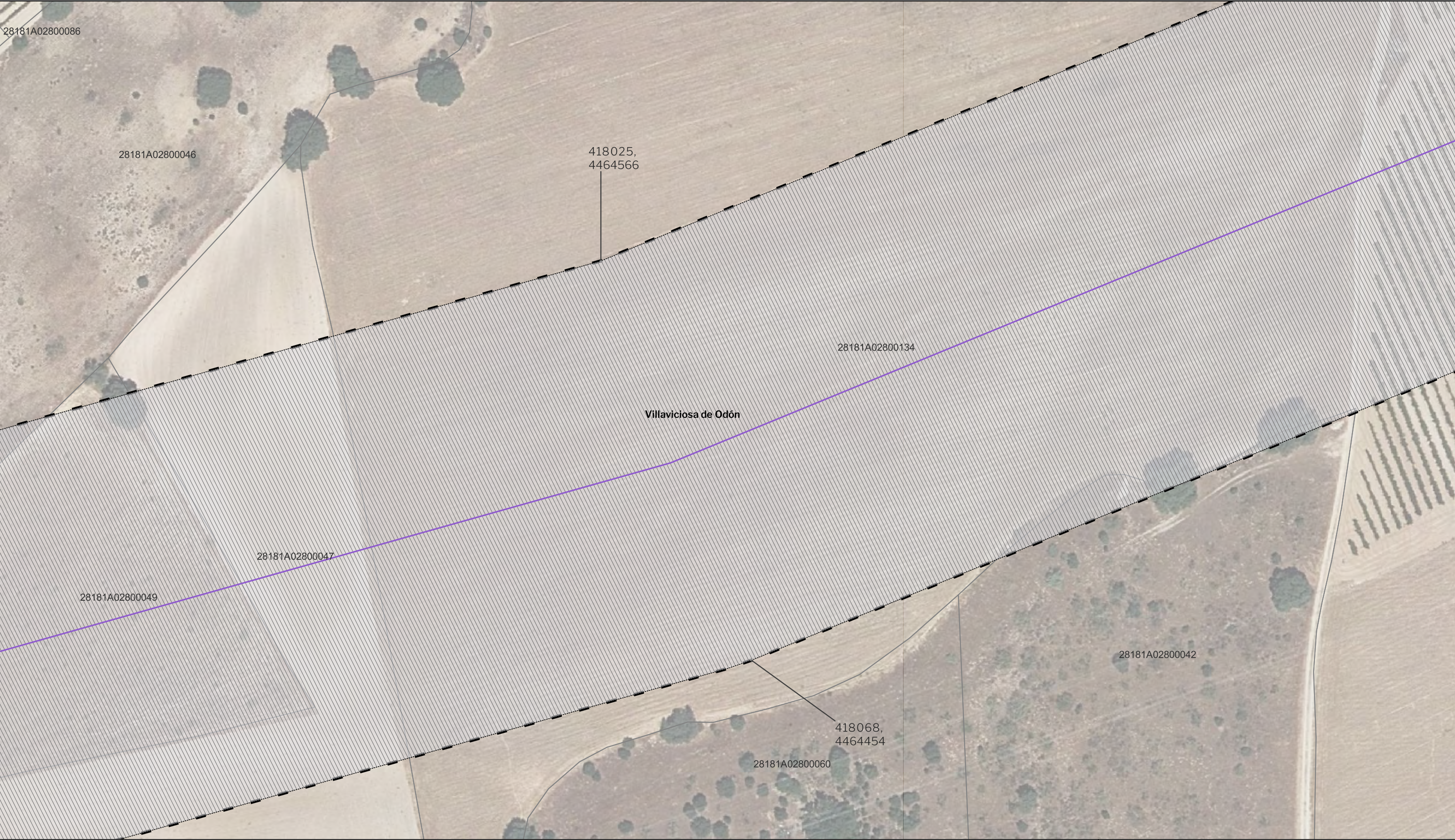
PROMOTOR

Solaria

Solaria Promoción Y Desarrollo, S.L.U.

Segundo Mata 1, 2ª, 5. 28224 Pozuelo de Alarcón, Madrid Telf. +34 917 144 220 www.spatialconcepts.eu

Este documento es copia original firmado. Se han ocultado datos personales en aplicación de la normativa vigente



LEYENDA

- Delimitaciones territoriales

 - Parcelario municipal con Referencia Catastral
- Nueva Infraestructura Eléctrica

 - Línea aérea
 - Límite de zona de afeccion de las infraestructuras
- Calificación

 - Ámbito del Plan Especial

Este documento es copia original firmado. Se han ocultado datos personales en aplicación de la normativa vigente

Nota: la información utilizada en los planos procede de fuentes oficiales, y se encuentra georeferenciada en el sistema de coordenadas ETRS 89 - 30N



PROYECTO: PLAN ESPECIAL DE INFRAESTRUCTURAS

INFRAESTRUCTURAS DE EVACUACIÓN

"NUDO VILLAVICIOSA"

TÍTULO DEL PLANO
Ámbito

ESCALA
1:1.000 en A3

PROYECTO
2106

ESCALA GRÁFICA
0 10 20 m

FECHA
Nov 2022

DE
90
HOJAS

I.6.72

EQUIPO REDACTOR

SC ARCHITECTS

Natalia Chinchilla
Arq. Col. 12282 COAM

David Rojo
Arq. Col. 2956 COACyLE

PROMOTOR

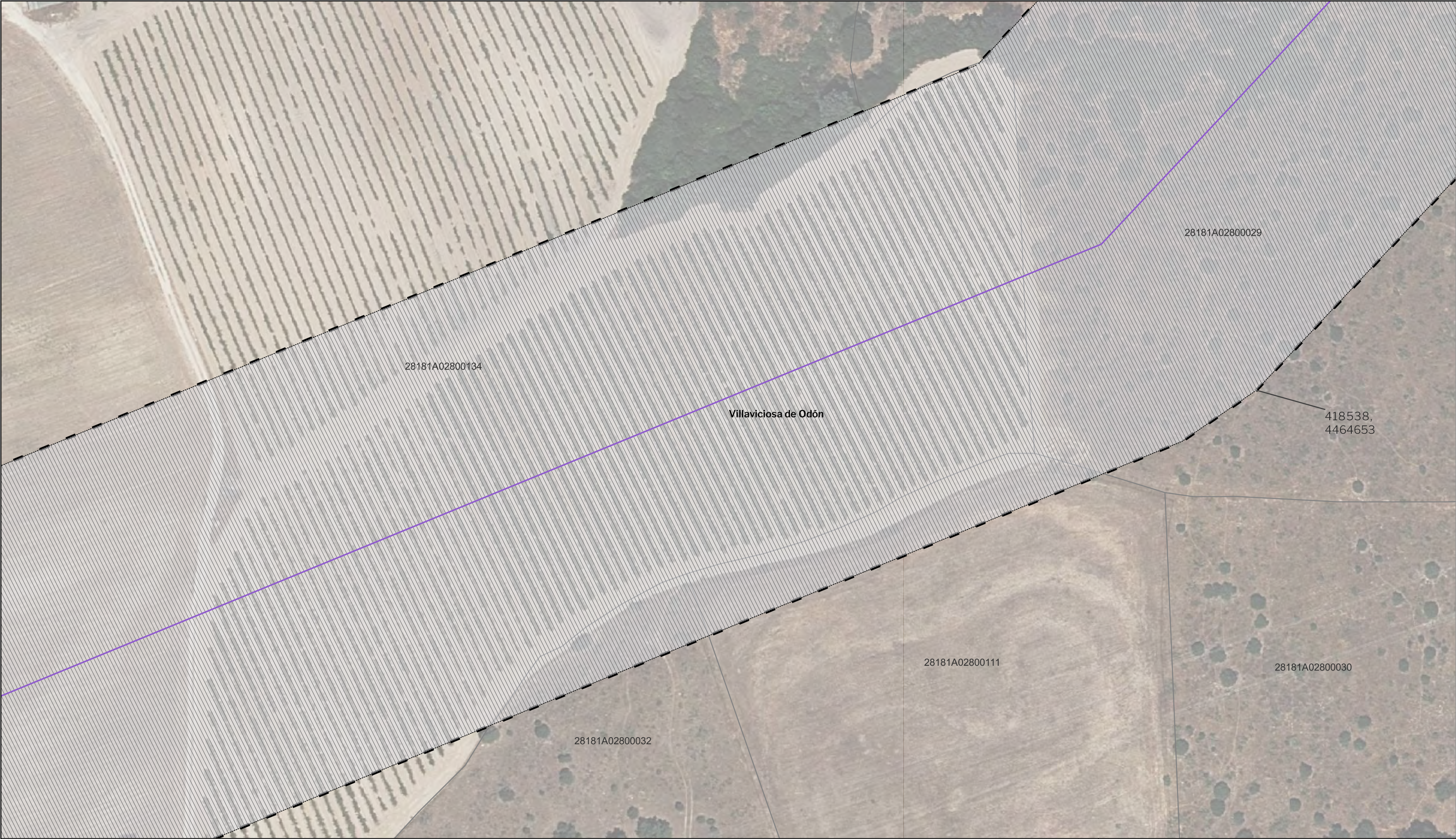
Solaria

Solaria Promoción Y
Desarrollo, S.L.U.

Segundo Mata 1, 2ª, 5. 28224 Pozuelo de Alarcón, Madrid

Telf. +34 917 144 220

www.spatialconcepts.eu



LEYENDA

Delimitaciones territoriales

- Parcelario municipal con Referencia Catastral

Nueva Infraestructura Eléctrica

- Línea aérea
- Límite de zona de afección de las infraestructuras

Calificación

- Ámbito del Plan Especial

LOCALIZACIÓN TERRITORIAL

PROYECTO: PLAN ESPECIAL DE INFRAESTRUCTURAS
INFRAESTRUCTURAS DE EVACUACIÓN
"NUDO VILLAVICIOSA"

TÍTULO DEL PLANO
Ámbito

ESCALA
1:1.000 en A3

PROYECTO
2106

ESCALA GRÁFICA
0 10 20 m

FECHA
Nov 2022

DE
90
HOJAS

I.6.73

EQUIPO REDACTOR

SC ARCHITECTS

Natalia Chinchilla
Arq. Col. 12282 COAM
David Rojo
Arq. Col. 2956 COACyLE

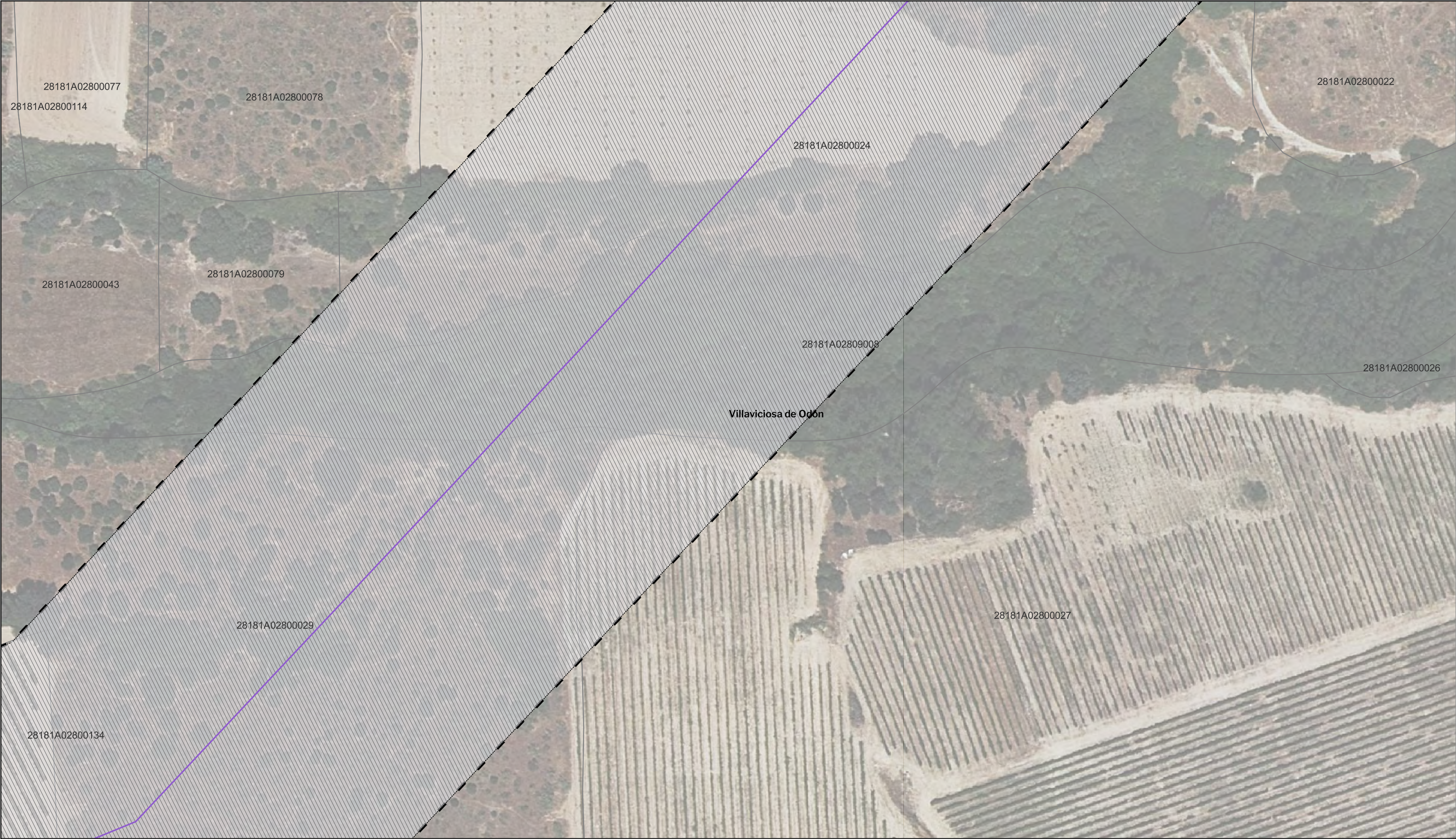
PROMOTOR

Solaria

Solaria Promoción Y Desarrollo, S.L.U.

Segundo Mata 1, 2ª, 5. 28224 Pozuelo de Alarcón, Madrid Telf. +34 917 144 220 www.spatialconcepts.eu

Este documento es copia original firmado. Se han ocultado datos personales en aplicación de la normativa vigente



LEYENDA

Delimitaciones territoriales

- Parcelario municipal con Referencia Catastral

Nueva Infraestructura Eléctrica

- Línea aérea
- Límite de zona de afección de las infraestructuras

Calificación

- Ámbito del Plan Especial

LOCALIZACIÓN TERRITORIAL

PROYECTO: PLAN ESPECIAL DE INFRAESTRUCTURAS

INFRAESTRUCTURAS DE EVACUACIÓN

"NUDO VILLAVICIOSA"

TÍTULO DEL PLANO

Ámbito

ESCALA 1:1.000 en A3

PROYECTO 2106

ESCALA GRÁFICA 0 10 20 m

FECHA Nov 2022

EQUIPO REDACTOR

SC ARCHITECTS

Natalia Chinchilla
Arq. Col. 12282 COAM

David Rojo
Arq. Col. 2956 COACyLE

PROMOTOR

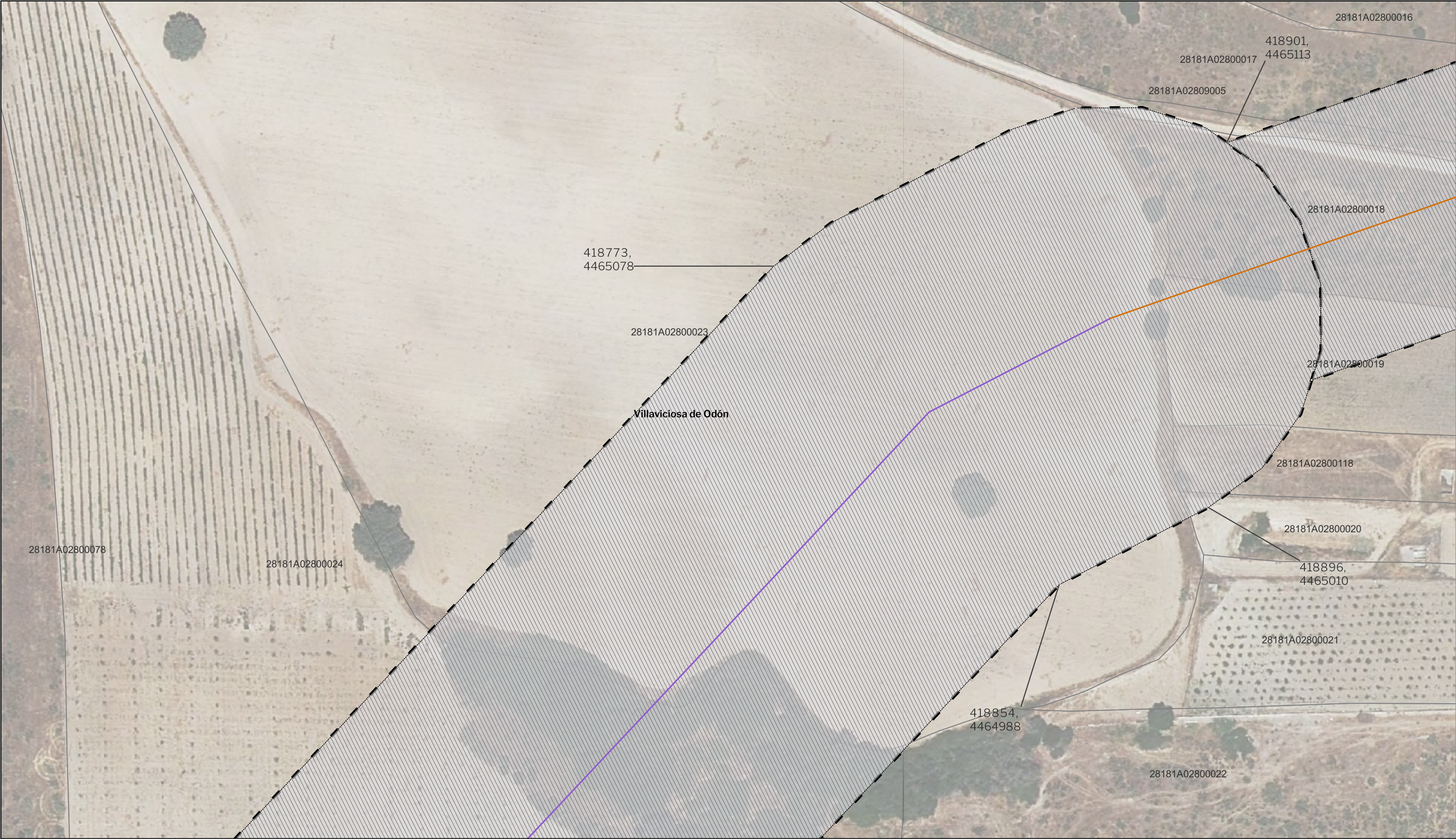
Solaria

Solaria Promoción Y Desarrollo, S.L.U.

Segundo Mata 1, 2ª, 5. 28224 Pozuelo de Alarcón, Madrid Telf. +34 917 144 220 www.spatialconcepts.eu

Este documento es copia original firmado. Se han ocultado datos personales en aplicación de la normativa vigente

Nota: la información utilizada en los planos procede de fuentes oficiales, y se encuentra georeferenciada en el sistema de coordenadas ETRS 89 - 30N



LEYENDA

Delimitaciones territoriales

- Parcelario municipal con Referencia Catastral

Nueva Infraestructura Eléctrica

- Línea Subterránea
- Línea aérea

Límite de zona de afección de las infraestructuras

Calificación

- Ámbito del Plan Especial

LOCALIZACIÓN TERRITORIAL

PROYECTO: PLAN ESPECIAL DE INFRAESTRUCTURAS DE EVACUACIÓN "NUDO VILLAVICIOSA"

TÍTULO DEL PLANO: Ámbito

ESCALA: 1:1.000 en A3

PROYECTO: 2106

ESCALA GRÁFICA: 0 10 20 m

FECHA: Nov 2022

EQUIPO REDACTOR

SC ARCHITECTS

Natalia Chinchilla
Arq. Col. 12282 COAM
David Rojo
Arq. Col. 2956 COACyLE

PROMOTOR

Solaria

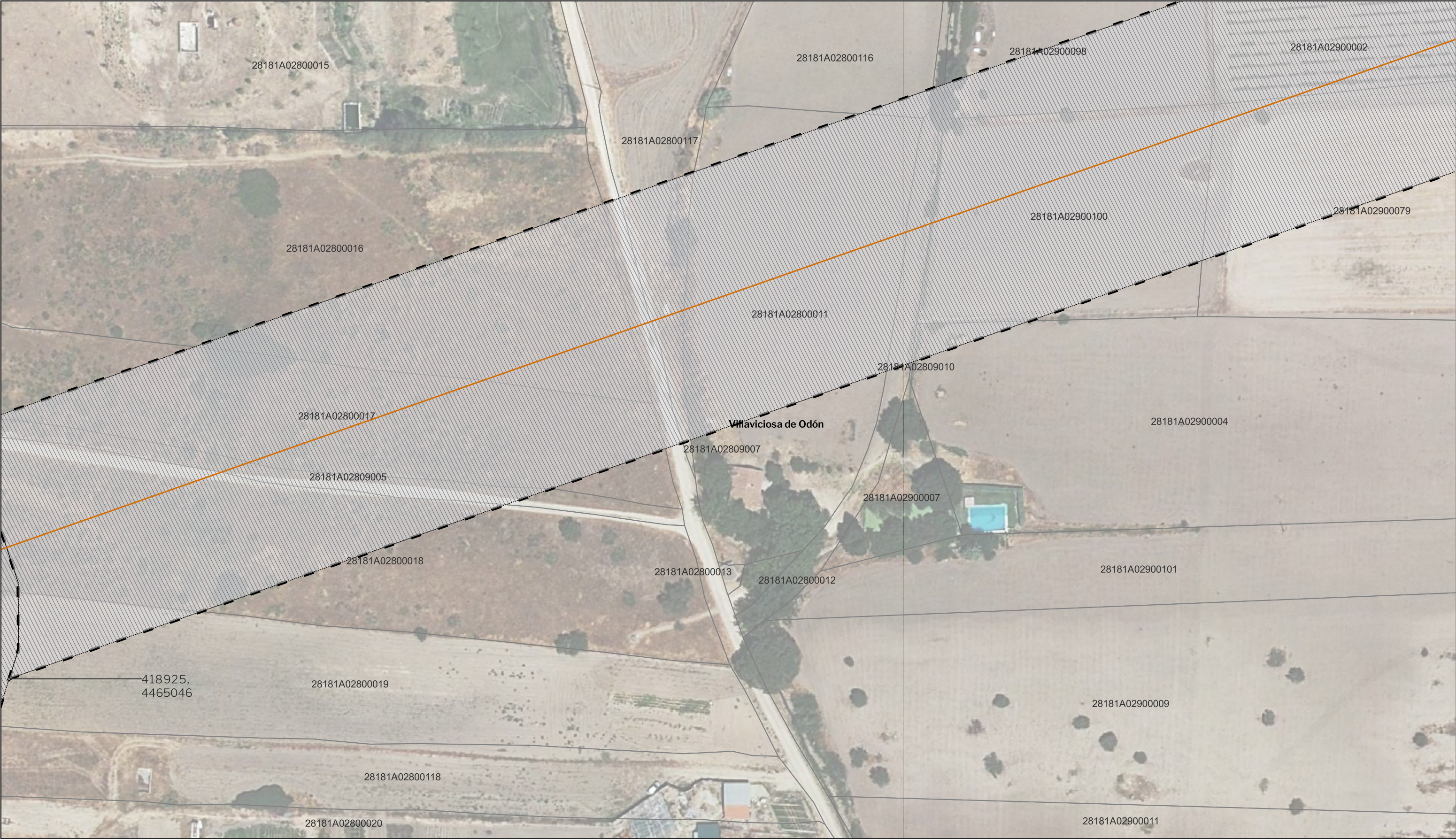
Solaria Promoción Y Desarrollo, S.L.U.

Segundo Mata 1, 2ª, 5. 28224 Pozuelo de Alarcón, Madrid Telf. +34 917 144 220 www.spatialconcepts.eu

I.6.75

DE 90 HOJAS

Este documento es copia original firmado. Se han ocultado datos personales en aplicación de la normativa vigente



LEYENDA

Delimitaciones territoriales

- Parcelario municipal con Referencia Catastral

Nueva Infraestructura Eléctrica

- Línea Subterránea

Calificación

- Ámbito del Plan Especial

Límite de zona de afección de las infraestructuras

LOCALIZACIÓN TERRITORIAL

Este documento es copia original firmado. Se han ocultado datos personales en aplicación de la normativa vigente

Nota: la información utilizada en los planos procede de fuentes oficiales, y se encuentra georeferenciada en el sistema de coordenadas ETRS 89 - 30N

PROYECTO: PLAN ESPECIAL DE INFRAESTRUCTURAS

INFRAESTRUCTURAS DE EVACUACIÓN

"NUDO VILLAVICIOSA"

TÍTULO DEL PLANO

Ámbito

ESCALA 1:1.000 en A3

PROYECTO 2106

ESCALA GRÁFICA 0 10 20 m

FECHA Nov 2022

EQUIPO REDACTOR

SC ARCHITECTS

Natalia Chinchilla
Arq. Col. 12282 COAM

David Rojo
Arq. Col. 2956 COACyLE

PROMOTOR

Solaria

Solaria Promoción Y Desarrollo, S.L.U.

Segundo Mata 1, 2ª, 5. 28224 Pozuelo de Alarcón, Madrid Telf. +34 917 144 220 www.spatialconcepts.eu

DE 90 HOJAS

I.6.76



LEYENDA

Delimitaciones territoriales

- Parcelario municipal con Referencia Catastral

Nueva Infraestructura Eléctrica

- Línea Subterránea
- Límite de zona de afección de las infraestructuras

Calificación

- Ámbito del Plan Especial

LOCALIZACIÓN TERRITORIAL

PROYECTO: PLAN ESPECIAL DE INFRAESTRUCTURAS DE EVACUACIÓN "NUDO VILLAVICIOSA"

TÍTULO DEL PLANO: **Ámbito**

ESCALA: 1:1.000 en A3

PROYECTO: 2106

ESCALA GRÁFICA: 0 10 20 m

FECHA: Nov 2022

EQUIPO REDACTOR

SC ARCHITECTS

Natalia Chinchilla
Arq. Col. 12282 COAM
David Rojo
Arq. Col. 2956 COACyLE

PROMOTOR

Solaria

Solaria Promoción Y Desarrollo, S.L.U.

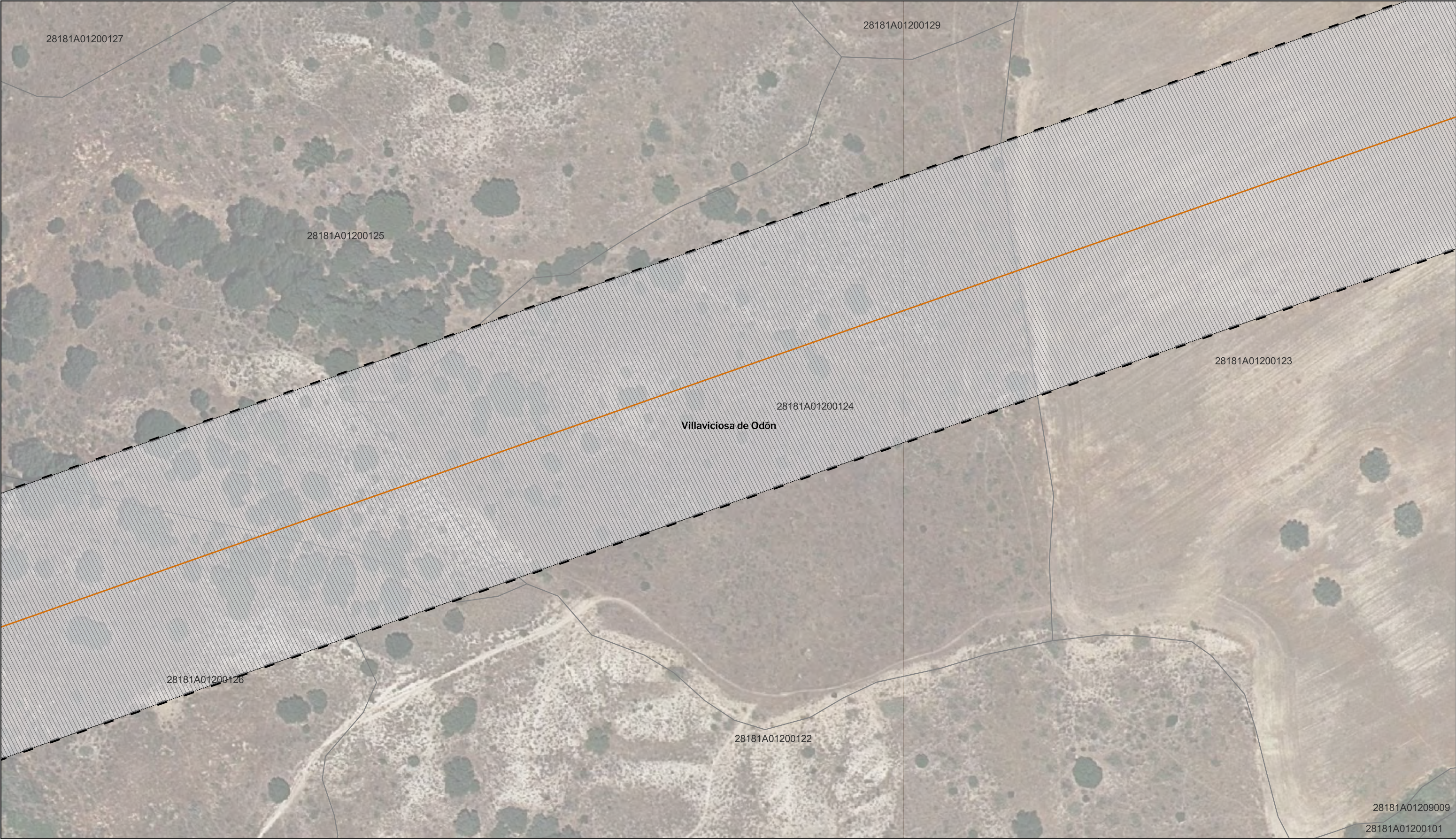
Segundo Mata 1, 2ª, 5. 28224 Pozuelo de Alarcón, Madrid Telf. +34 917 144 220 www.spatialconcepts.eu

Este documento es copia original firmado. Se han ocultado datos personales en aplicación de la normativa vigente

Nota: la información utilizada en los planos procede de fuentes oficiales, y se encuentra georeferenciada en el sistema de coordenadas ETRS 89 - 30N

DE 90 HOJAS

I.6.77



LEYENDA

Delimitaciones territoriales

Parcelario municipal con Referencia Catastral

Nueva Infraestructura Eléctrica

Línea Subterránea

Límite de zona de afección de las infraestructuras

Calificación

Ámbito del Plan Especial

LOCALIZACIÓN TERRITORIAL

Comunidad de Madrid

Castilla - La Mancha

PROYECTO: PLAN ESPECIAL DE INFRAESTRUCTURAS

INFRAESTRUCTURAS DE EVACUACIÓN

"NUDO VILLAVICIOSA"

TÍTULO DEL PLANO

Ámbito

ESCALA

1:1.000 en A3

PROYECTO

2106

ESCALA GRÁFICA

0 10 20 m

FECHA

Nov 2022

EQUIPO REDACTOR

SC

ARCHITECTS

Natalia Chinchilla
Arq. Col. 12282 COAM
David Rojo
Arq. Col. 2956 COACyLE

PROMOTOR

Solaria

Solaria Promoción Y
Desarrollo, S.L.U.

Segundo Mata 1, 2ª, 5. 28224 Pozuelo de Alarcón, Madrid

Telf. +34 917 144 220

www.spatialconcepts.eu

DE

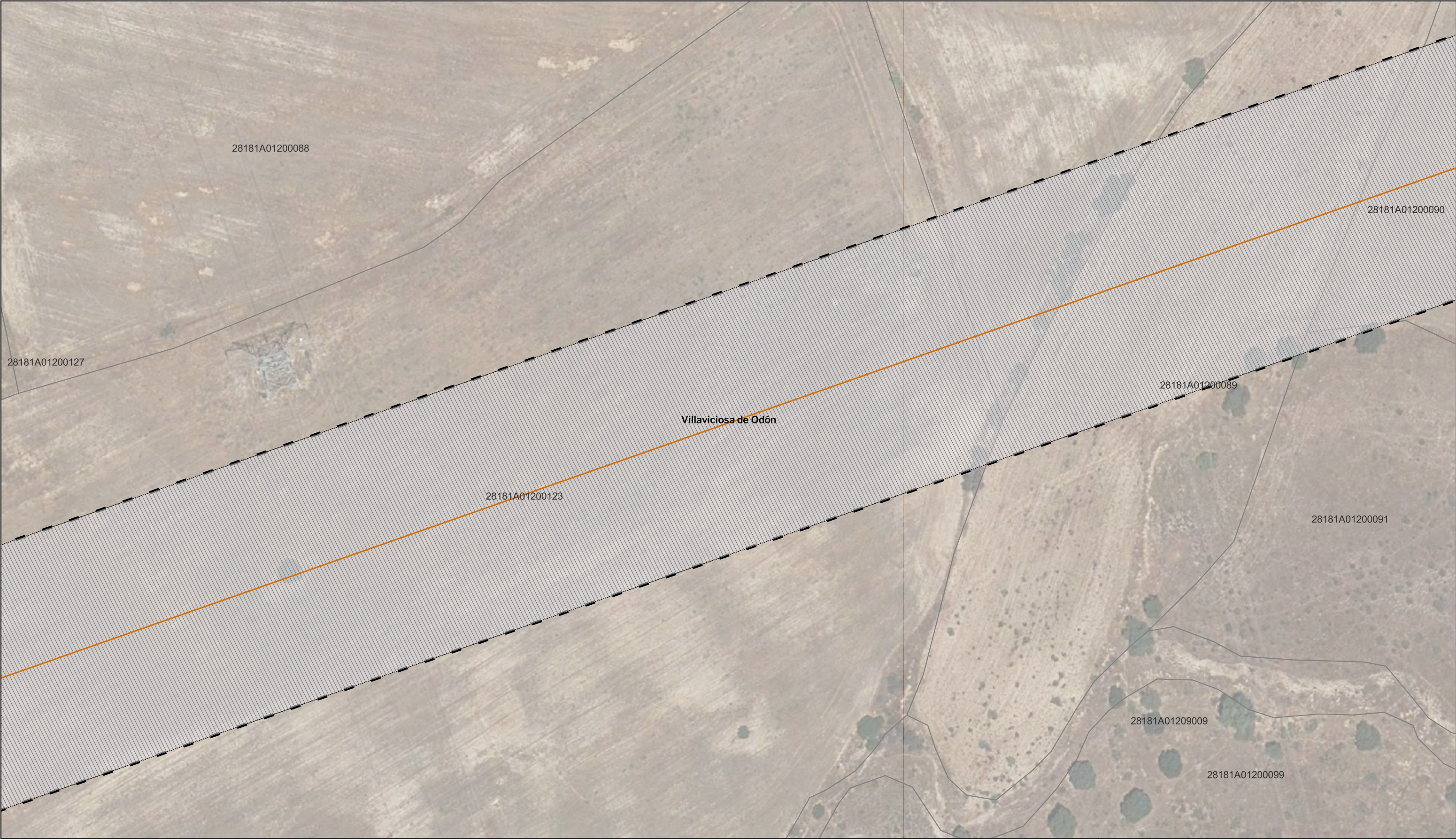
90

HOJAS

I.6.78

Este documento es copia original firmado. Se han ocultado datos personales en aplicación de la normativa vigente

Nota: la información utilizada en los planos procede de fuentes oficiales, y se encuentra georeferenciada en el sistema de coordenadas ETRS 89 - 30N



LEYENDA

Delimitaciones territoriales

- Parcelario municipal con Referencia Catastral

Nueva Infraestructura Eléctrica

- Línea Subterránea
- Límite de zona de afección de las infraestructuras

Calificación

- Ámbito del Plan Especial

LOCALIZACIÓN TERRITORIAL

PROYECTO: PLAN ESPECIAL DE INFRAESTRUCTURAS DE EVACUACIÓN "NUDO VILLAVICIOSA"

TÍTULO DEL PLANO: Ámbito

ESCALA: 1:1.000 en A3

PROYECTO: 2106

ESCALA GRÁFICA: 0 10 20 m

FECHA: Nov 2022

DE 90 HOJAS

I.6.79

EQUIPO REDACTOR

SC ARCHITECTS

Natalia Chinchilla
Arq. Col. 12282 COAM
David Rojo
Arq. Col. 2956 COACyLE

PROMOTOR

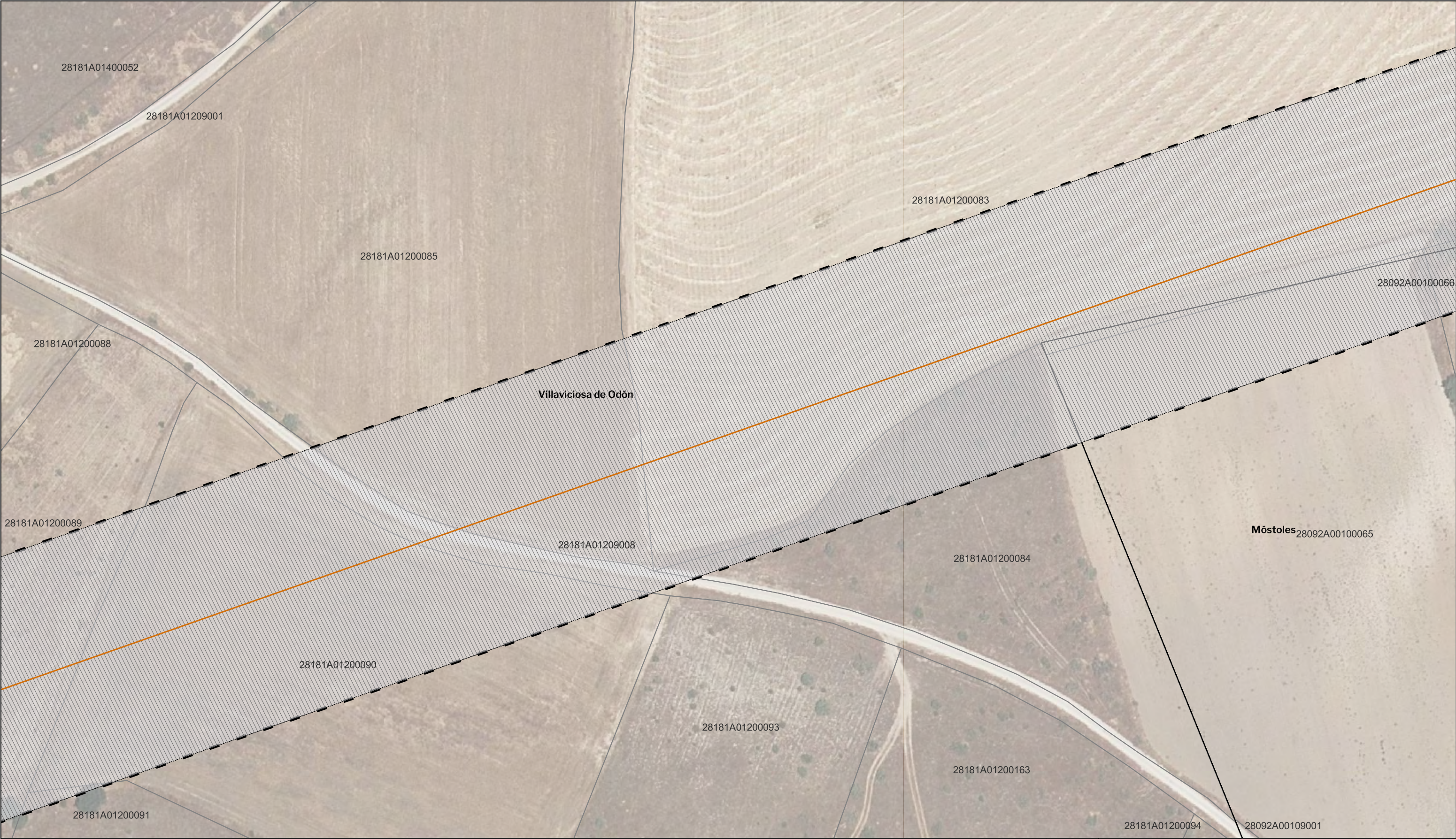
Solaria

Solaria Promoción Y Desarrollo, S.L.U.

Nota: la información utilizada en los planos procede de fuentes oficiales, y se encuentra georeferenciada en el sistema de coordenadas ETRS 89 - 30N

Segundo Mata 1, 2ª, 5. 28224 Pozuelo de Alarcón, Madrid Telf. +34 917 144 220 www.spatialconcepts.eu

Este documento es copia original firmado. Se han ocultado datos personales en aplicación de la normativa vigente



LEYENDA

Delimitaciones territoriales

— Recintos municipales

Parcelario municipal con Referencia Catastral

Nueva Infraestructura Eléctrica

— Línea Subterránea

Límite de zona de afeccion de las infraestructuras

Calificación

Ámbito del Plan Especial

LOCALIZACIÓN TERRITORIAL

Comunidad de Madrid

Castilla - La Mancha

PROYECTO: PLAN ESPECIAL DE INFRAESTRUCTURAS DE EVACUACIÓN "NUDO VILLAVICIOSA"

TÍTULO DEL PLANO
Ámbito

ESCALA
1:1.000 en A3

PROYECTO
2106

ESCALA GRÁFICA
0 10 20 m

FECHA
Nov 2022

DE
90
HOJAS

EQUIPO REDACTOR

SC

ARCHITECTS

Natalia Chinchilla
Arq. Col. 12282 COAM
David Rojo
Arq. Col. 2956 COACyLE

PROMOTOR

Solaria

Solaria Promoción Y Desarrollo, S.L.U.

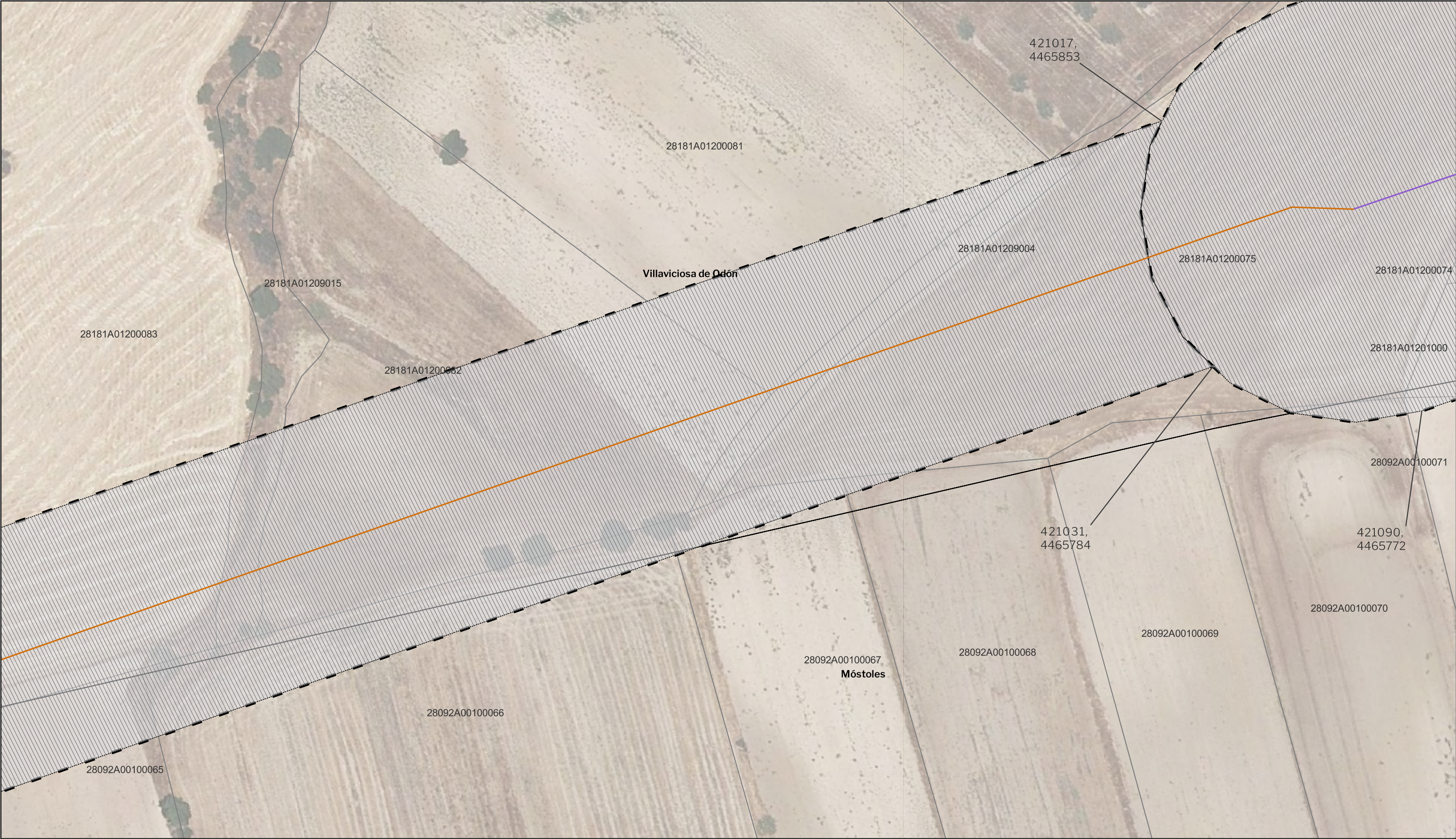
Segundo Mata 1, 2ª, 5. 28224 Pozuelo de Alarcón, Madrid

Telf. +34 917 144 220

www.spatialconcepts.eu

Este documento es copia original firmado. Se han ocultado datos personales en aplicación de la normativa vigente

Nota: la información utilizada en los planos procede de fuentes oficiales, y se encuentra georeferenciada en el sistema de coordenadas ETRS 89 - 30N



LEYENDA

Delimitaciones territoriales

- Recintos municipales
- Parcelario municipal con Referencia Catastral

Nueva Infraestructura Eléctrica

- Línea Subterránea
- Línea aérea
- Límite de zona de afección de las infraestructuras

Calificación

- ▨ Ámbito del Plan Especial

LOCALIZACIÓN TERRITORIAL

PROYECTO: PLAN ESPECIAL DE INFRAESTRUCTURAS
INFRAESTRUCTURAS DE EVACUACIÓN
"NUDO VILLAVICIOSA"

TÍTULO DEL PLANO
Ámbito

ESCALA
1:1.000 en A3

PROYECTO
2106

ESCALA GRÁFICA
0 10 20 m

FECHA
Nov 2022

I.6. 81

DE
90
HOJAS

EQUIPO REDACTOR

SC ARCHITECTS

Natalia Chinchilla
Arq. Col. 12282 COAM
David Rojo
Arq. Col. 2956 COACyLE

PROMOTOR

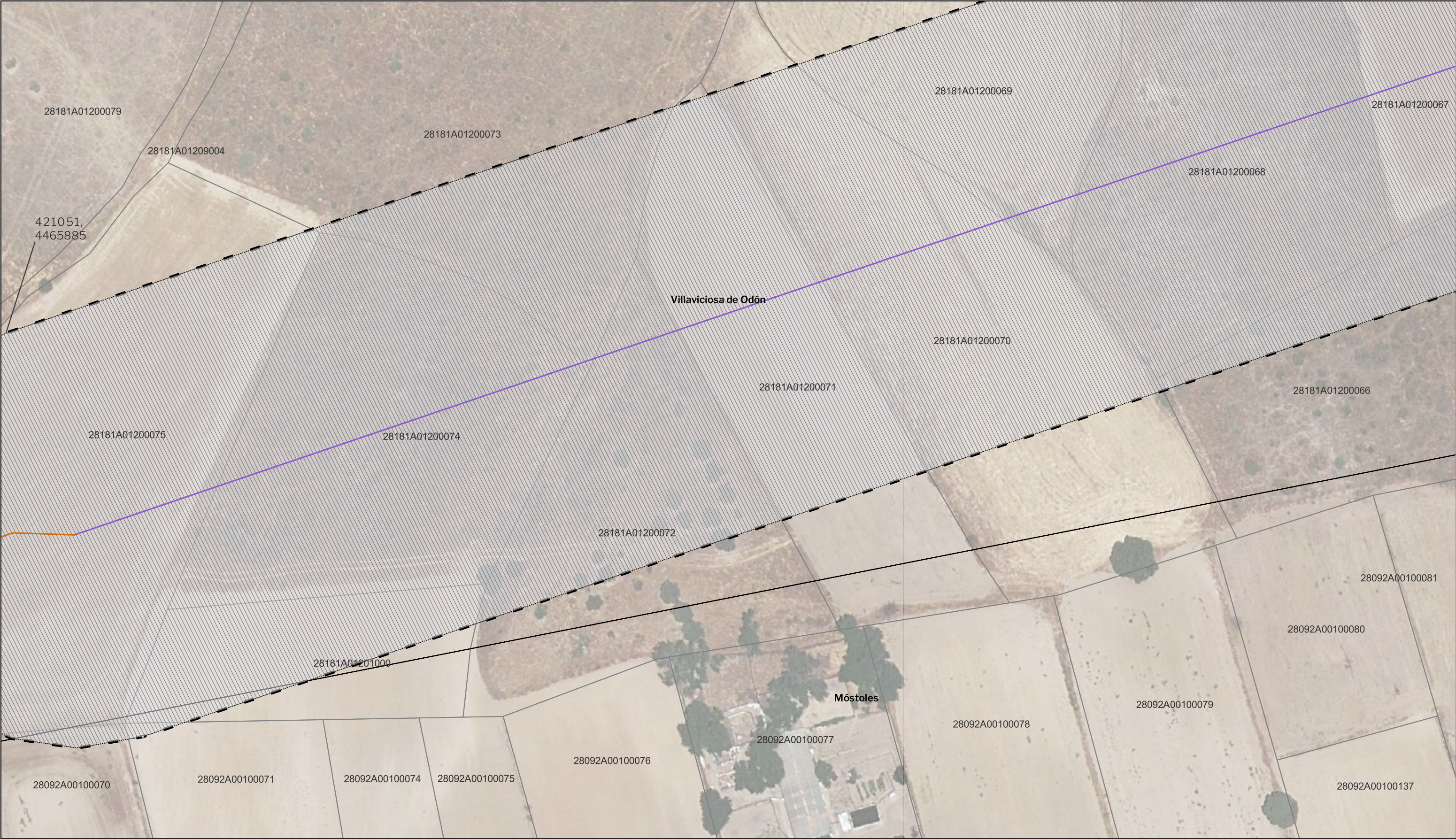
Solaria

Solaria Promoción Y Desarrollo, S.L.U.

Nota: la información utilizada en los planos procede de fuentes oficiales, y se encuentra georeferenciada en el sistema de coordenadas ETRS 89 - 30N

Segundo Mata 1, 2ª, 5. 28224 Pozuelo de Alarcón, Madrid Telf. +34 917 144 220 www.spatialconcepts.eu

Este documento es copia original firmado. Se han ocultado datos personales en aplicación de la normativa vigente



LEYENDA

Delimitaciones territoriales

- Recintos municipales
- Parcelario municipal con Referencia Catastral

Nueva Infraestructura Eléctrica

- Línea Subterránea
- Línea aérea
- Límite de zona de afección de las infraestructuras

Calificación

- Ámbito del Plan Especial

LOCALIZACIÓN TERRITORIAL

PROYECTO: PLAN ESPECIAL DE INFRAESTRUCTURAS
INFRAESTRUCTURAS DE EVACUACIÓN
"NUDO VILLAVICIOSA"

TÍTULO DEL PLANO
Ámbito

ESCALA
1:1.000 en A3

PROYECTO
2106

ESCALA GRÁFICA
0 10 20 m

FECHA
Nov 2022

DE
90
HOJAS

I.6. 82

EQUIPO REDACTOR

SC ARCHITECTS

Natalia Chinchilla
Arq. Col. 12282 COAM
David Rojo
Arq. Col. 2956 COACyLE

PROMOTOR

Solaria

Solaria Promoción Y
Desarrollo, S.L.U.

Nota: la información utilizada en los planos procede de fuentes oficiales, y se encuentra georeferenciada en el sistema de coordenadas ETRS 89 - 30N

Segundo Mata 1, 2ª, 5. 28224 Pozuelo de Alarcón, Madrid Telf. +34 917 144 220 www.spatialconcepts.eu

Este documento es copia original firmado. Se han ocultado datos personales en aplicación de la normativa vigente



LEYENDA

Delimitaciones territoriales

- Recintos municipales
- Parcelario municipal con Referencia Catastral

Nueva Infraestructura Eléctrica

- Línea aérea
- Límite de zona de afección de las infraestructuras

Calificación

- Ámbito del Plan Especial

LOCALIZACIÓN TERRITORIAL

PROYECTO: PLAN ESPECIAL DE INFRAESTRUCTURAS
INFRAESTRUCTURAS DE EVACUACIÓN
"NUDO VILLAVICIOSA"

TÍTULO DEL PLANO
Ámbito

ESCALA
1:1.000 en A3

PROYECTO
2106

ESCALA GRÁFICA
0 10 20 m

FECHA
Nov 2022

DE 90 HOJAS

I.6. 83

EQUIPO REDACTOR

SC ARCHITECTS

Natalia Chinchilla
Arq. Col. 12282 COAM
David Rojo
Arq. Col. 2956 COACyLE

PROMOTOR

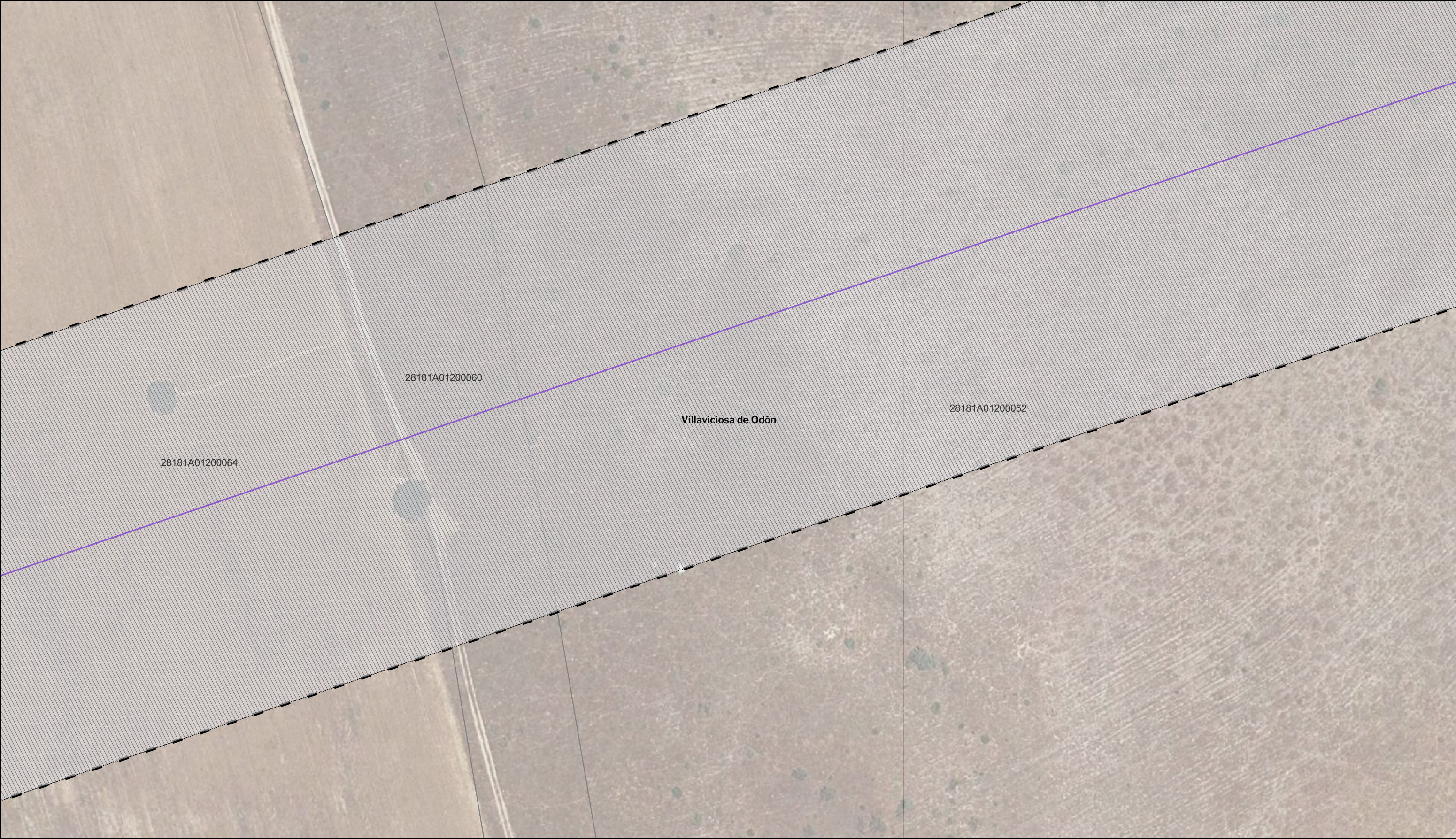
Solaria

Solaria Promoción Y Desarrollo, S.L.U.

Segundo Mata 1, 2ª, 5. 28224 Pozuelo de Alarcón, Madrid Telf. +34 917 144 220 www.spatialconcepts.eu

Nota: la información utilizada en los planos procede de fuentes oficiales, y se encuentra georeferenciada en el sistema de coordenadas ETRS 89 - 30N

Este documento es copia original firmado. Se han ocultado datos personales en aplicación de la normativa vigente



LEYENDA

Delimitaciones territoriales

- Parcelario municipal con Referencia Catastral

Nueva Infraestructura Eléctrica

- Línea aérea
- Límite de zona de afección de las infraestructuras

Calificación

- Ámbito del Plan Especial

LOCALIZACIÓN TERRITORIAL

PROYECTO: PLAN ESPECIAL DE INFRAESTRUCTURAS

INFRAESTRUCTURAS DE EVACUACIÓN

"NUDO VILLAVICIOSA"

TÍTULO DEL PLANO

Ámbito

ESCALA 1:1.000 en A3

PROYECTO 2106

ESCALA GRÁFICA 0 10 20 m

FECHA Nov 2022

DE 90 HOJAS

I.6. 84

EQUIPO REDACTOR

SC ARCHITECTS

Natalia Chinchilla
Arq. Col. 12282 COAM

David Rojo
Arq. Col. 2956 COACyLE

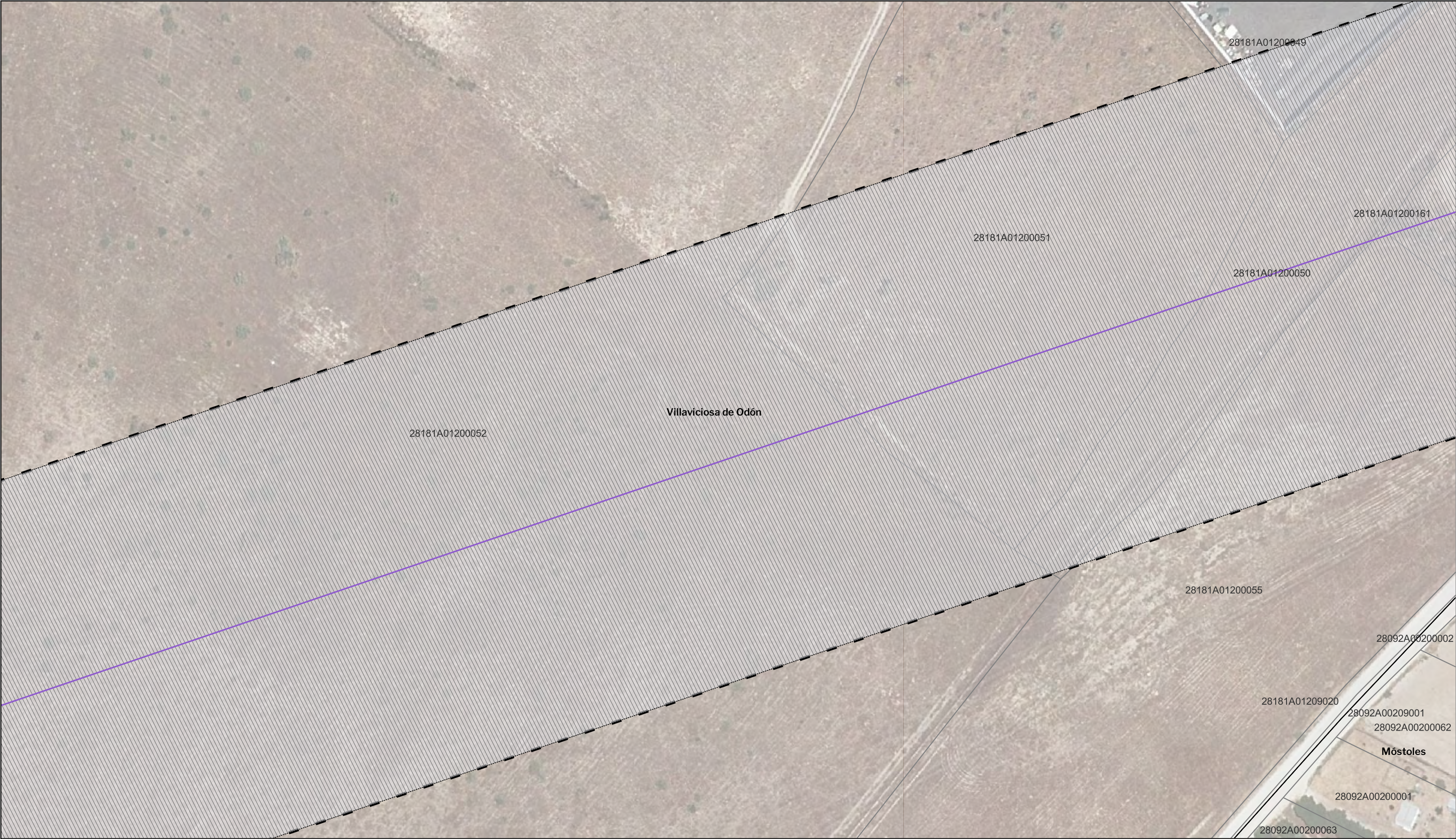
PROMOTOR

Solaria

Solaria Promoción Y Desarrollo, S.L.U.

Segundo Mata 1, 2ª, 5. 28224 Pozuelo de Alarcón, Madrid Telf. +34 917 144 220 www.spatialconcepts.eu

Este documento es copia original firmado. Se han ocultado datos personales en aplicación de la normativa vigente



LEYENDA

Delimitaciones territoriales

- Recintos municipales
- Parcelario municipal con Referencia Catastral

Nueva Infraestructura Eléctrica

- Línea aérea
- Límite de zona de afección de las infraestructuras

Calificación

- Ámbito del Plan Especial

LOCALIZACIÓN TERRITORIAL

PROYECTO: PLAN ESPECIAL DE INFRAESTRUCTURAS DE EVACUACIÓN "NUDO VILLAVICIOSA"

TÍTULO DEL PLANO
Ámbito

ESCALA 1:1.000 en A3

PROYECTO 2106

ESCALA GRÁFICA 0 10 20 m

FECHA Nov 2022

EQUIPO REDACTOR

SC ARCHITECTS
Natalia Chinchilla
Arq. Col. 12282 COAM
David Rojo
Arq. Col. 2956 COACyLE

PROMOTOR

Solaria
Solaria Promoción Y Desarrollo, S.L.U.

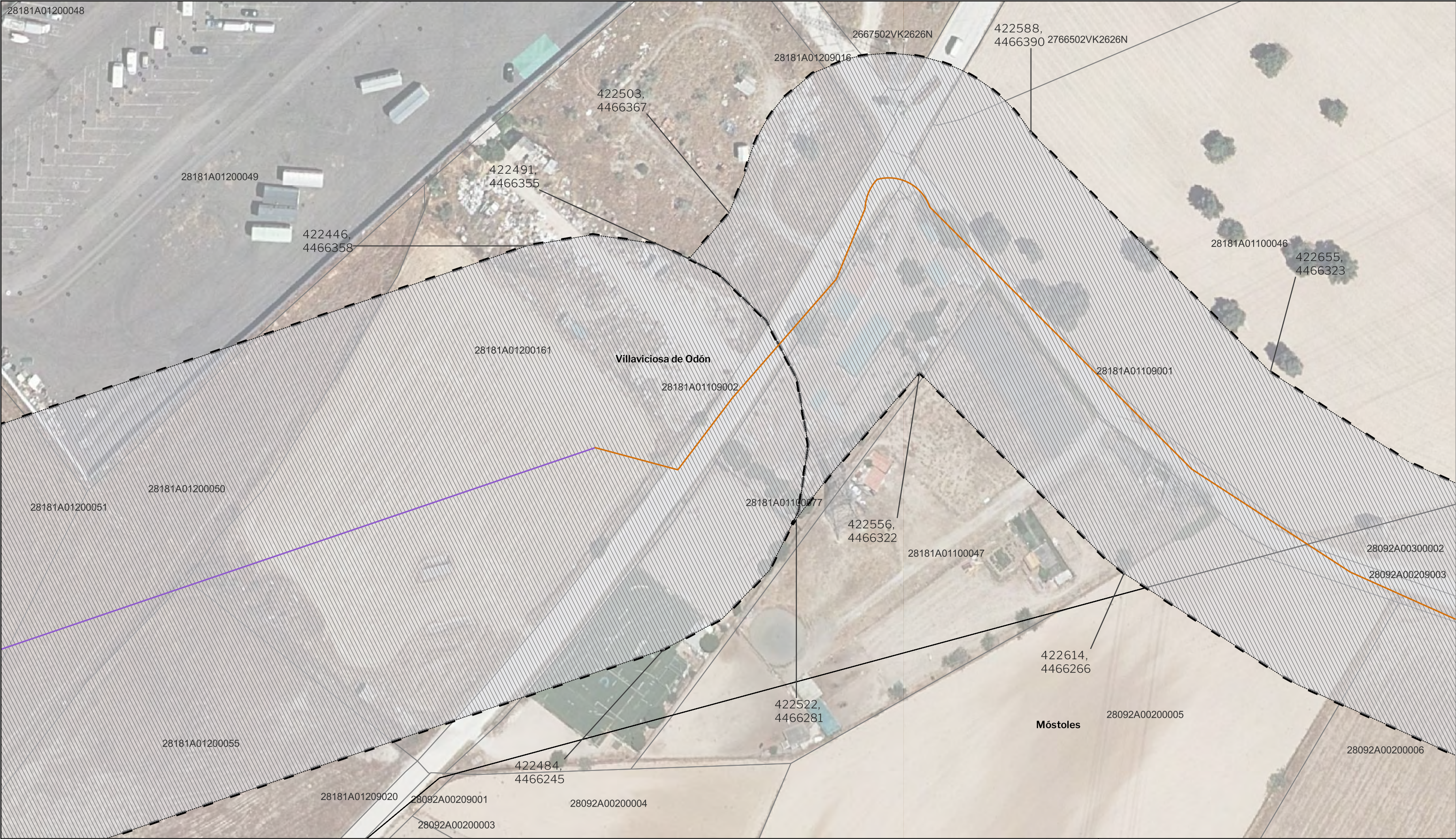
Segundo Mata 1, 2ª, 5. 28224 Pozuelo de Alarcón, Madrid Telf. +34 917 144 220 www.spatialconcepts.eu

DE 90 HOJAS

I.6. 85

Este documento es copia original firmado. Se han ocultado datos personales en aplicación de la normativa vigente

Nota: la información utilizada en los planos procede de fuentes oficiales, y se encuentra georeferenciada en el sistema de coordenadas ETRS 89 - 30N



LEYENDA

Delimitaciones territoriales

- Recintos municipales
- Parcelario municipal con Referencia Catastral

Nueva Infraestructura Eléctrica

- Línea Subterránea
- Línea aérea
- Límite de zona de afección de las infraestructuras

Calificación

- Ámbito del Plan Especial

LOCALIZACIÓN TERRITORIAL

PROYECTO: PLAN ESPECIAL DE INFRAESTRUCTURAS DE EVACUACIÓN "NUDO VILLAVICIOSA"

TÍTULO DEL PLANO
Ámbito

ESCALA 1:1.000 en A3

PROYECTO 2106

ESCALA GRÁFICA 0 10 20 m

FECHA Nov 2022

EQUIPO REDACTOR

SC ARCHITECTS
Natalia Chinchilla
Arq. Col. 12282 COAM
David Rojo
Arq. Col. 2956 COACyLE

PROMOTOR

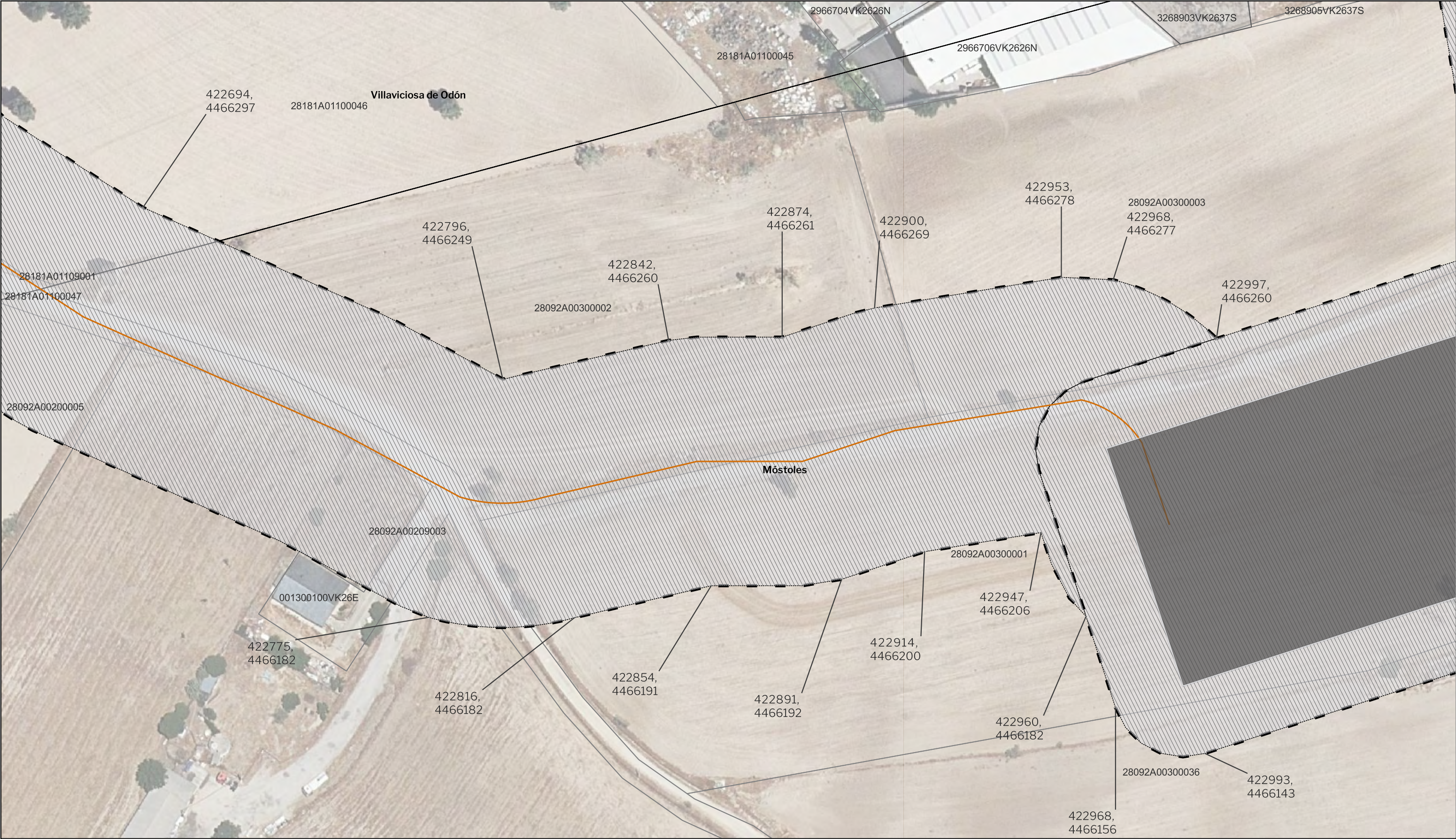
Solaria
Solaria Promoción Y Desarrollo, S.L.U.

Segundo Mata 1, 2ª, 5. 28224 Pozuelo de Alarcón, Madrid Telf. +34 917 144 220 www.spatialconcepts.eu

I.6. 86

DE 90 HOJAS

Este documento es copia original firmado. Se han ocultado datos personales en aplicación de la normativa vigente



LEYENDA

Delimitaciones territoriales

- Recintos municipales
- Parcelario municipal con Referencia Catastral

Nueva Infraestructura Eléctrica

- Línea Subterránea
- Límite de zona de afección de las infraestructuras

Calificación

- ▨ Ámbito del Plan Especial

LOCALIZACIÓN TERRITORIAL

Este documento es copia original firmado. Se han ocultado datos personales en aplicación de la normativa vigente

Nota: la información utilizada en los planos procede de fuentes oficiales, y se encuentra georeferenciada en el sistema de coordenadas ETRS 89 - 30N

PROYECTO: PLAN ESPECIAL DE INFRAESTRUCTURAS

INFRAESTRUCTURAS DE EVACUACIÓN

"NUDO VILLAVICIOSA"

TÍTULO DEL PLANO

Ámbito

ESCALA 1:1.000 en A3

PROYECTO 2106

ESCALA GRÁFICA 0 10 20 m

FECHA Nov 2022

EQUIPO REDACTOR

SC ARCHITECTS

Natalia Chinchilla
Arq. Col. 12282 COAM

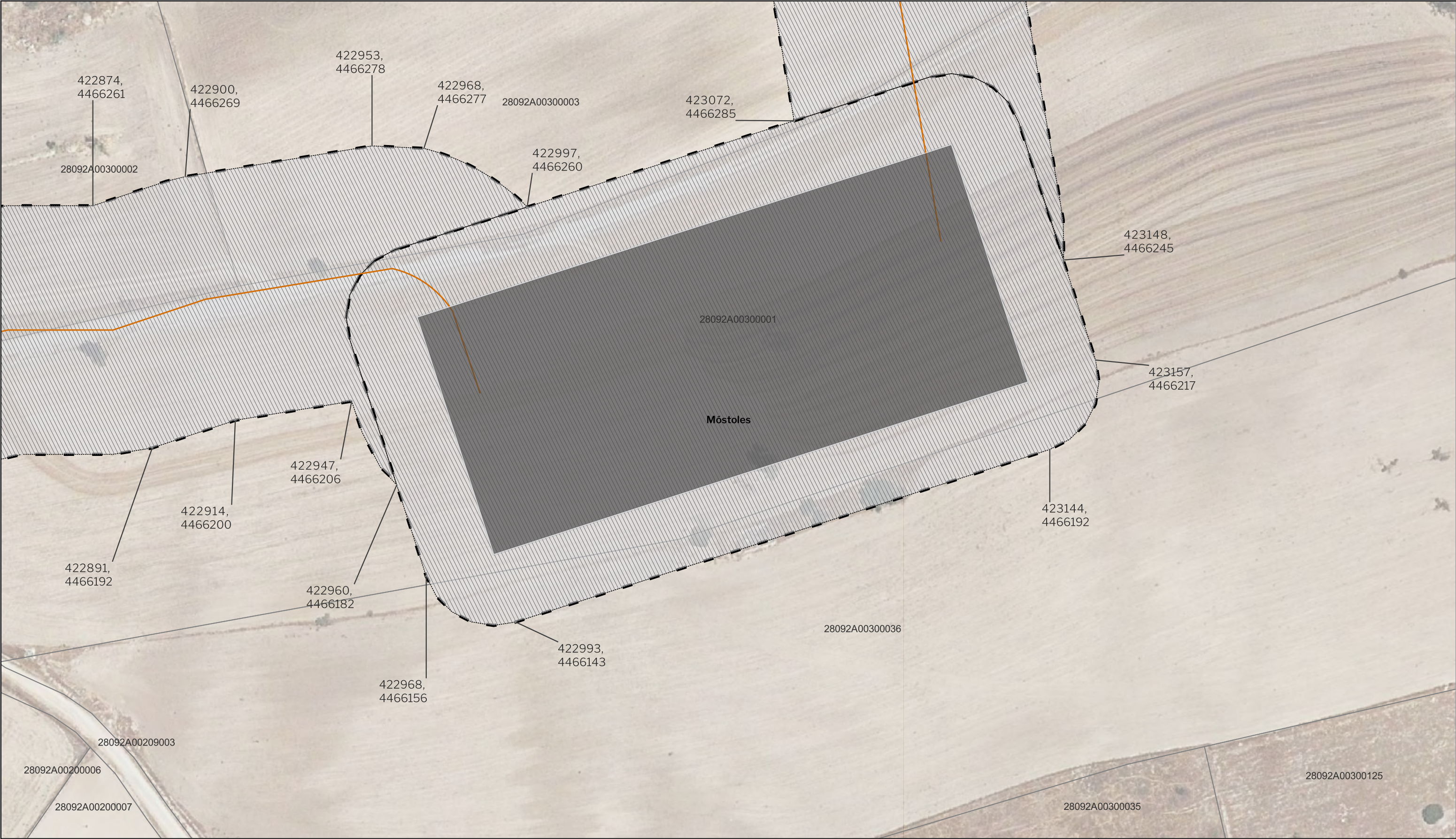
David Rojo
Arq. Col. 2956 COACyLE

PROMOTOR

Solaria

Solaria Promoción Y Desarrollo, S.L.U.

Segundo Mata 1, 2ª, 5. 28224 Pozuelo de Alarcón, Madrid Telf. +34 917 144 220 www.spatialconcepts.eu



LEYENDA

Delimitaciones territoriales

Parcelario municipal con Referencia Catastral

Nueva Infraestructura Eléctrica

Línea Subterránea

Límite de zona de afección de las infraestructuras

Calificación

Ámbito del Plan Especial

Este documento es copia original firmado. Se han ocultado datos personales en aplicación de la normativa vigente

LOCALIZACIÓN TERRITORIAL

Comunidad de Madrid

Castilla - La Mancha

PROYECTO: PLAN ESPECIAL DE INFRAESTRUCTURAS DE EVACUACIÓN "NUDO VILLAVICIOSA"

TÍTULO DEL PLANO

Ámbito

ESCALA

1:1.000 en A3

PROYECTO

2106

ESCALA GRÁFICA

0 10 20 m

FECHA

Nov 2022

EQUIPO REDACTOR

SC

ARCHITECTS

Natalia Chinchilla
Arq. Col. 12282 COAM
David Rojo
Arq. Col. 2956 COACyLE

PROMOTOR

Solaria

Solaria Promoción Y Desarrollo, S.L.U.

Segundo Mata 1, 2ª, 5. 28224 Pozuelo de Alarcón, Madrid

Telf. +34 917 144 220

www.spatialconcepts.eu

DE 90 HOJAS

I.6. 88

Nota: la información utilizada en los planos procede de fuentes oficiales, y se encuentra georeferenciada en el sistema de coordenadas ETRS 89 - 30N



LEYENDA

Delimitaciones territoriales

— Recintos municipales

□ Parcelario municipal con Referencia Catastral

Nueva Infraestructura Eléctrica

— Línea Subterránea

□ Límite de zona de afección de las infraestructuras

Calificación

▨ Ámbito del Plan Especial

LOCALIZACIÓN TERRITORIAL

PROYECTO: PLAN ESPECIAL DE INFRAESTRUCTURAS

INFRAESTRUCTURAS DE EVACUACIÓN

"NUDO VILLAVICIOSA"

TÍTULO DEL PLANO

Ámbito

ESCALA 1:1.000 en A3

PROYECTO 2106

ESCALA GRÁFICA 0 10 20 m

FECHA Nov 2022

EQUIPO REDACTOR

SC Natalia Chinchilla
Arq. Col. 12282 COAM
David Rojo
Arq. Col. 2956 COACyLE

PROMOTOR

Solaria Solaria Promoción Y Desarrollo, S.L.U.

Segundo Mata 1, 2ª, 5. 28224 Pozuelo de Alarcón, Madrid Telf. +34 917 144 220 www.spatialconcepts.eu

Este documento es copia original firmado. Se han ocultado datos personales en aplicación de la normativa vigente

Nota: la información utilizada en los planos procede de fuentes oficiales, y se encuentra georeferenciada en el sistema de coordenadas ETRS 89 - 30N

DE 90 HOJAS

I.6. 89



LEYENDA

Delimitaciones territoriales

— Recintos municipales

Parcelario municipal con Referencia Catastral

Nueva Infraestructura Eléctrica

— Línea Subterránea

— Límite de zona de afección de las infraestructuras

Este documento es copia original firmado. Se han ocultado datos personales en aplicación de la normativa vigente

LOCALIZACIÓN TERRITORIAL

PROYECTO: PLAN ESPECIAL DE INFRAESTRUCTURAS DE EVACUACIÓN "NUDO VILLAVICIOSA"

TÍTULO DEL PLANO: **Ámbito**

ESCALA: 1:1.000 en A3

PROYECTO: 2106

ESCALA GRÁFICA: 0 10 20 m

FECHA: Nov 2022

EQUIPO REDACTOR: Natalia Chinchilla (Arq. Col. 12282 COAM), David Rojo (Arq. Col. 2956 COACyLE)

PROMOTOR: Solaria Promoción Y Desarrollo, S.L.U.

Segundo Mata 1, 2ª, 5. 28224 Pozuelo de Alarcón, Madrid Telf. +34 917 144 220 www.spatialconcepts.eu

DE 90 HOJAS

I.6. 90

Nota: la información utilizada en los planos procede de fuentes oficiales, y se encuentra georeferenciada en el sistema de coordenadas ETRS 89 - 30N