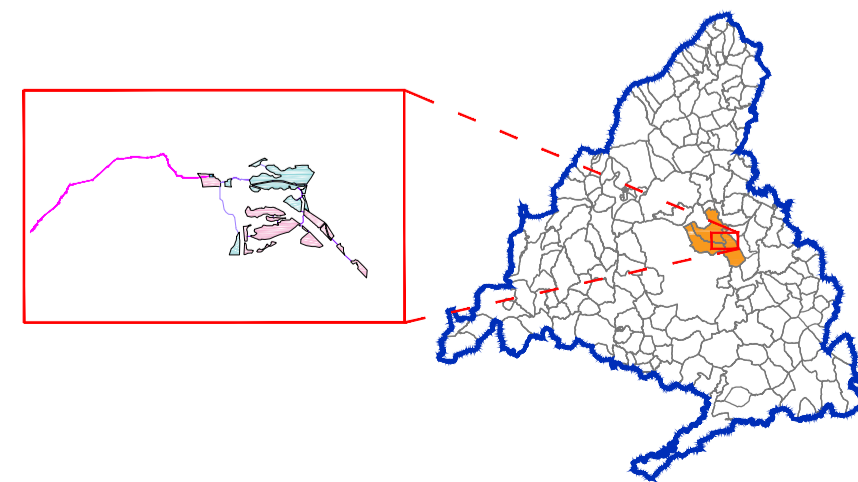


Este documento es copia original firmado. Se han ocultado datos personales en aplicación de la normativa vigente

- LEYENDA**
- Términos municipales
  - **Ámbito del Plan Especial. El PEI contiene las siguiente infraestructuras:**
  - Delimitación del ámbito del PEI (Línea soterrada de Alta Tensión 220 kV)
  - LEAT 220 kV Arroyo de la Vega Renovables - Arroyo de la Vega (REE)
  - Vallado de las PSFV
  - Línea subterránea 30 kV
  - Subestación Transformadora

0 100 m 250 m 500 m 750 m



Base Cartográfica: Centro Regional de Información Cartográfica de la Comunidad de Madrid. ETRS89 / UTM Zone 30N (EPSG 25830). Cuadrícula UTM 2000 m

**PLAN ESPECIAL PEI-PFOT-326**  
 VERSIÓN INICIAL DEL PLAN : DOCUMENTACIÓN PARA APROBACIÓN INICIAL

TÍTULO DEL PLANO:  
**DELIMITACIÓN DEL ÁMBITO**  
**SOBRE CARTOGRAFÍA**

ESCALA: 1:10.000

FECHA: Julio 2023

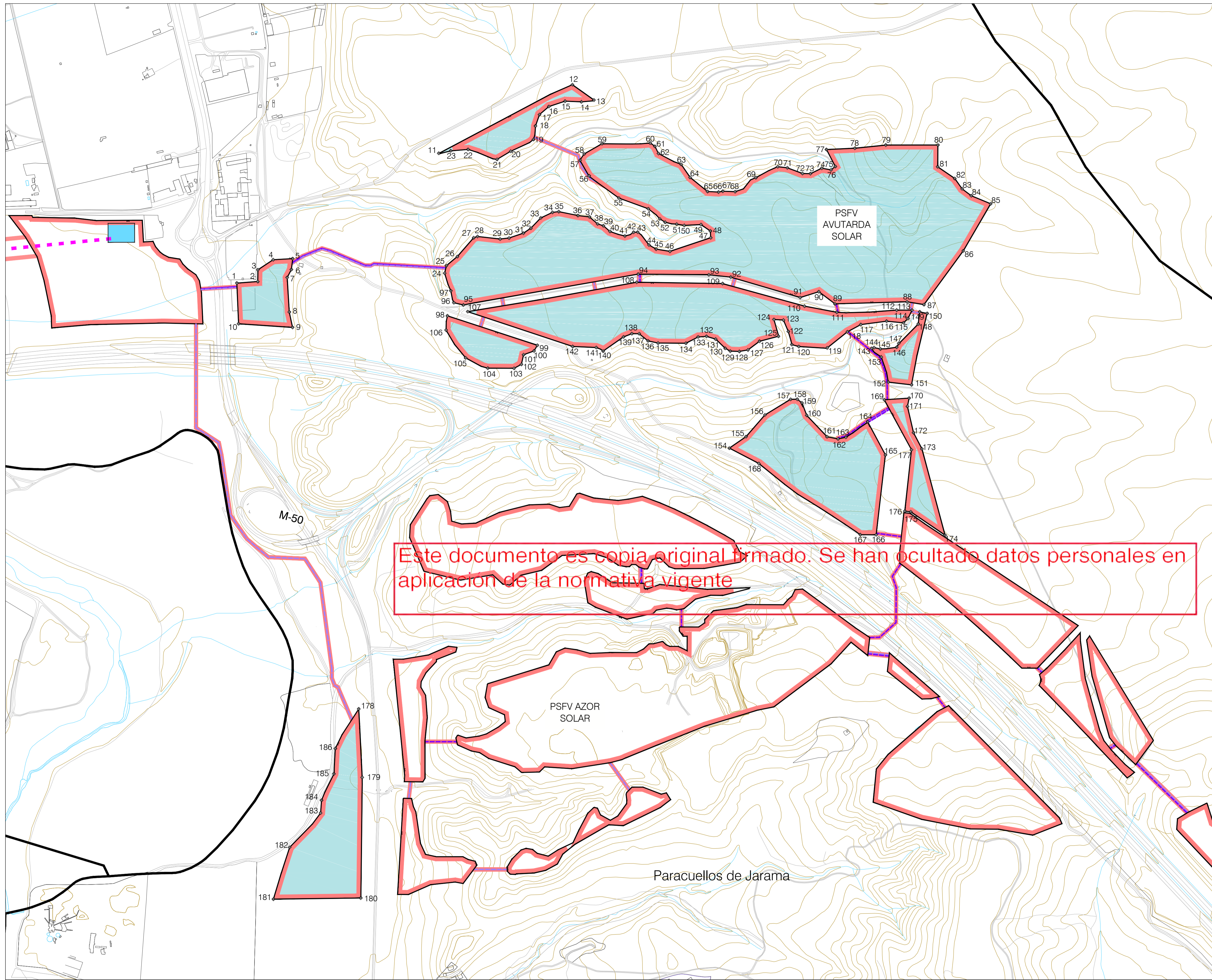
PROMOTOR: IGNIS

IGNIS Energía S.L.

PLANO Nº:  
**0-1**

EQUIPO REDACTOR:

RH Estudio, Inv. y Proyectos S.L.P



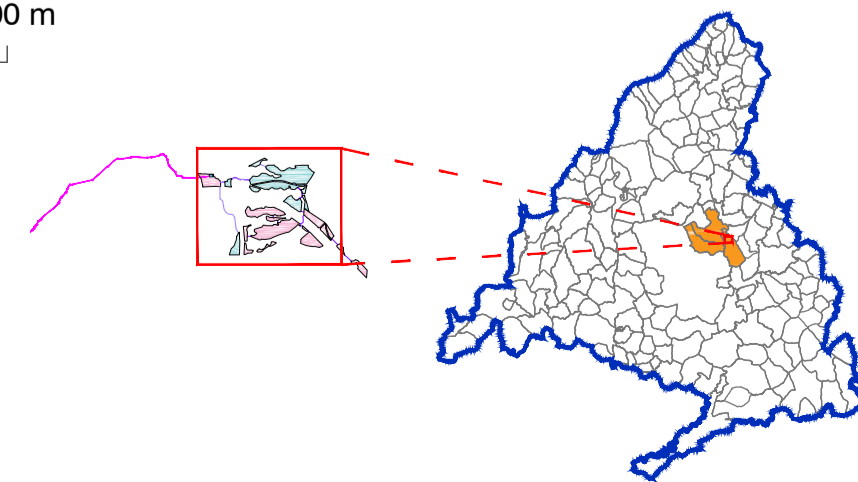
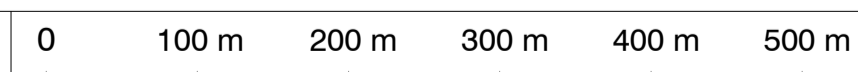
Este documento es copia original firmado. Se han ocultado datos personales en aplicación de la normativa vigente

**COORDENADAS**

PSFV Avutarba Solar		
	Posición X	Posición Y
1	453400.71	448817.58
2	453532.74	448848.49
3	453533.18	448851.18
4	453571.72	448858.51
5	453621.06	448859.13
6	453617.57	448851.62
7	453606.96	448849.53
8	453612.22	448840.63
9	453620.52	448836.77
10	453454.38	448831.84
11	453399.46	448805.10
12	454326.70	4488978.01
13	454381.16	4488939.28
14	454349.64	4488934.33
15	454308.33	4488936.44
16	454267.51	4488922.95
17	454243.96	4488902.75
18	454233.64	4488873.80
19	454228.39	4488839.86
20	454171.12	4488810.19
21	454136.61	4488789.72
22	454063.69	4488814.74
23	454019.84	4488811.16
24	454004.33	4488802.63
25	454008.86	4488821.67
26	454026.44	4488844.58
27	454077.63	4488892.03
28	454087.29	4488905.20
29	454144.52	4488958.79
30	454166.91	4488991.33
31	454203.04	4489003.50
32	454221.97	4489016.13
33	454246.63	4489041.89
34	454276.53	4489060.03
35	454302.17	4489073.85
36	454340.95	4489047.83
37	454369.61	4488644.61
38	454390.40	4488626.89
39	454405.03	4488622.14
40	454421.44	4488607.81
41	454439.11	4488596.36
42	454451.19	4488583.41
43	454491.58	4488606.04
44	454519.90	4488573.70
45	454539.24	4488563.28
46	454572.76	4488557.63
47	454675.69	4488501.96
48	454676.79	4488498.89
49	454651.14	4488495.16
50	454608.84	4488623.07
51	454590.53	4488626.24
52	454590.89	4488631.18
53	454547.20	4488639.44
54	454518.24	4488654.92
55	454443.99	4488692.20
56	454368.96	4488748.08
57	454346.22	4488737.43
58	454336.34	4488734.63
59	454401.32	4488820.21
60	454523.18	4488830.95
61	454533.05	4488822.57
62	454543.80	4488804.44
63	454601.29	4488777.10
64	454623.69	4488744.19
65	454667.60	4488708.66
66	454695.71	4488707.19
67	454706.49	4488709.38
68	454737.26	4488708.14
69	454789.54	4488743.55
70	454844.82	4488711.21
71	454868.97	4488768.25
72	454907.30	4488754.09
73	454927.20	4488753.50
74	454955.97	4488767.57
75	454979.24	4488763.18
76	454990.04	4488771.72
77	454967.83	4488744.55
78	455039.30	4488817.82
79	455117.41	4488825.72
80	455049.05	4488825.79
81	455248.54	4488770.93
82	455291.57	4488741.44
83	455310.10	4488715.84
84	455333.08	4488697.91
85	455382.23	4488677.66
86	455373.87	4488658.61
87	455213.81	4488423.32
88	455171.07	4488430.42
89	454999.30	4488425.23
90	454948.65	4488455.79
91	454901.29	4488441.17
92	454726.49	4488492.28
93	454671.11	4488468.27
94	454492.87	4488500.20
95	454501.79	4488422.34
96	454527.58	4488428.08
97	454019.94	4488458.10
98	454011.36	4488395.06
99	454028.17	4488355.75
100	454229.95	4488306.33
101	454203.53	4488296.95
102	454197.82	4488272.11
103	454179.48	4488262.62
104	454113.03	4488263.03
105	454057.31	4488289.01
106	454007.89	4488359.05
107	454002.72	4488405.65
108	454009.03	4488479.73
109	454705.49	4488476.38
110	454912.37	4488419.45
111	454993.82	4488453.98
112	455144.75	4488409.49
113	455183.82	4488409.37
114	455173.51	4488388.49
115	455162.34	4488377.22
116	455119.59	4488381.46
117	455054.62	4488373.00
118	455020.71	4488354.63
119	454969.80	4488314.17
120	454897.91	4488317.57
121	454893.37	4488302.38
122	454871.43	4488305.57
123	454869.24	4488384.32
124	454835.34	4488388.74
125	454846.51	4488343.48
126	454789.85	4488330.85
127	454769.70	4488308.89
128	454747.82	4488305.17
129	454724.95	4488305.95
130	454712.41	4488313.07
131	454698.23	4488336.30
132	454665.14	4488343.12
133	454643.96	4488341.69
134	454619.02	4488328.87
135	454542.82	4488328.36
136	454517.55	4488311.98
137	454496.13	4488349.87
138	454476.69	4488349.94
139	454455.52	4488341.74
140	454434.18	4488345.00
141	454386.82	4488315.08
142	454327.24	4488317.70
143	455081.86	4488312.81
144	455087.95	4488314.84
145	455103.68	4488311.82
146	455145.30	4488315.84
147	455150.27	4488325.67
148	455199.34	4488374.25
149	455205.11	4488304.86
150	455221.77	4488401.05
151	455182.38	4488200.89
152	455123.84	4488207.76
153	455106.12	4488291.20
154	454722.74	4488061.37
155	454764.75	4488092.25
156	454812.44	4488144.89

PSFV Avutarba Solar		
	Posición X	Posición Y
157	454877.21	4488184.48
158	454894.15	4488184.64
159	454906.09	4488175.46
160	454918.05	4488143.90
161	454969.19	4488090.11
162	454997.02	4488084.60
163	455016.69	4488068.69
164	455071.84	4488128.11
165	455116.58	4488044.14
166	455093.12	4487942.50
167	455053.12	4487942.97
168	454797.22	4488022.57
169	455113.71	4488183.41
170	455176.26	4488187.45
171	455172.17	4488166.78
172	455187.46	4488100.28
173	455208.75	4488025.31
174	455267.10	4487841.69
175	455180.59	4487900.63
176	455165.45	4487923.31
177	455182.35	4488057.14
181	453787.57	4487403.34
179	453796.28	4487200.82
180	453792.92	4486926.67
181	453872.24	4486923.73
182	453813.39	4487054.58
183	453891.31	4487149.94
184	453893.74	4487173.25
185	453725.04	4487239.70
186	453728.43	4487303.80

- LEYENDA**
- Términos municipales
  - Ámbito del Plan Especial. El PEI contiene las siguiente infraestructuras:**
    - Delimitación del ámbito del PEI (Línea soterrada de Alta Tensión 220 kV)
    - LEAT 220 kV Arroyo de la Vega Renovables - Arroyo de la Vega (REE)
    - Vallado de las PSFV
    - Implantación PSFV Avutarba Solar
    - Línea subterránea 30 kV
    - Subestación Transformadora
    - Vértices Coordenadas



Base Cartográfica: Centro Regional de Información Cartográfica de la Comunidad de Madrid. ETRS89 / UTM Zone 30N (EPSG 25830). Cuadrícula UTM 2000 m

**PLAN ESPECIAL PEI-PFOT-326**  
 VERSIÓN INICIAL DEL PLAN : DOCUMENTACIÓN PARA APROBACIÓN INICIAL

TÍTULO DEL PLANO:  
**DELIMITACIÓN DEL ÁMBITO**  
**SOBRE CARTOGRAFÍA**  
 PSFV AVUTARBA SOLAR

ESCALA: N  
 1:5.000

PROMOTOR:

Ignis Desarrollo S.L

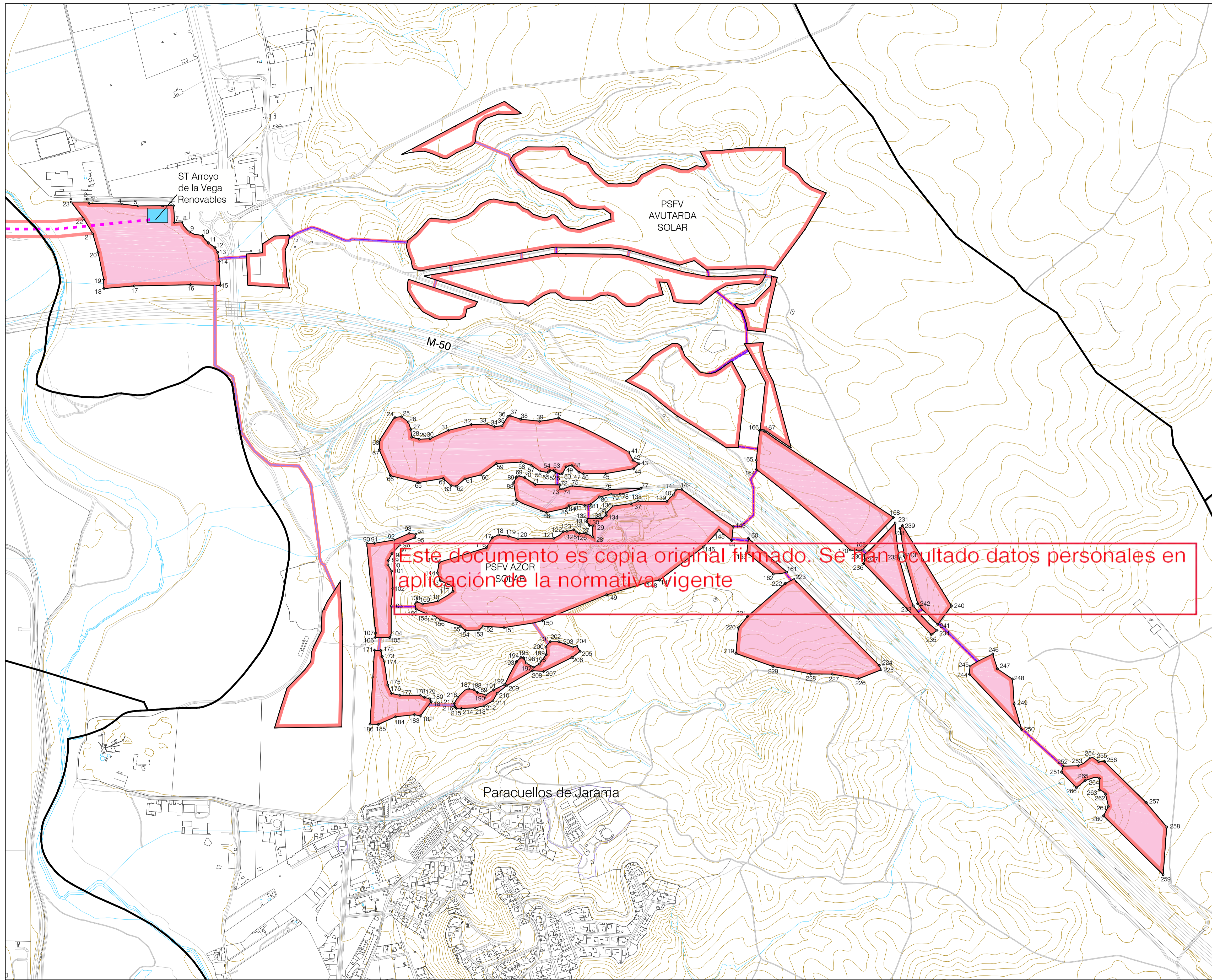
FECHA:  
 Julio 2023

PLANO Nº:

**O-1.1**

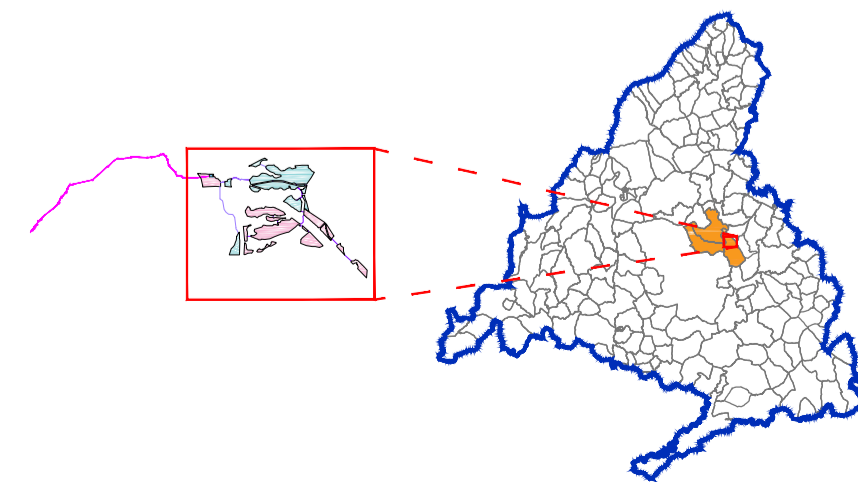
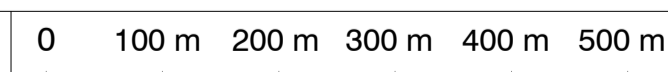
EQUIPO REDACTOR:





**LEYENDA**

- Términos municipales
- Delimitación del ámbito del PEI (Línea soterrada de Alta Tensión 220 kV)
- LEAT 220 kV Arroyo de la Vega Renovables - Arroyo de la Vega (REE)
- Vallado de las PSFV
- Implantación PSFV Azor Solar
- Línea subterránea 30 kV
- Subestación Transformadora
- Vértices Coordenadas



Base Cartográfica: Centro Regional de Información Cartográfica de la Comunidad de Madrid. ETRS89 / UTM Zone 30N (EPSG 25830). Cuadrícula UTM 2000 m

**COORDENADAS**

PSFV Azor Solar		PSFV Azor Solar			
Posición X	Posición Y	Posición X	Posición Y		
1	45004.60	448668.20	153	454242.60	4487244.30
2	45007.77	448668.70	154	454186.94	4487243.30
3	45004.66	448668.39	155	454181.90	4487242.30
4	45007.07	448668.41	156	454115.48	4487278.65
5	45012.89	448668.34	157	454092.80	4487293.33
6	45011.34	448668.07	158	454071.39	4487307.11
7	45014.25	448668.38	159	454037.20	4487313.01
8	45008.53	448668.90	160	455126.64	4487545.22
9	45004.09	448668.75	161	455252.95	4487634.67
10	45008.29	448668.10	162	455208.39	4487638.49
11	45005.46	448668.30	163	455121.42	4487698.31
12	45007.66	448668.55	164	455102.66	4487771.20
13	45008.65	448668.29	165	455102.69	4487801.78
14	45009.83	448668.85	166	455163.19	4487896.54
15	45004.30	448668.70	167	455179.11	4487906.77
16	45006.40	448668.33	168	455003.01	4487913.59
17	45012.02	448668.12	169	455099.68	4487916.32
18	45012.48	448668.47	170	455460.46	4487506.48
19	45011.82	448668.94	171	453900.08	4487178.15
20	45009.07	448668.66	172	453903.90	4487177.54
21	45006.17	448668.43	173	453925.18	4487157.71
22	45047.12	448668.92	174	453931.85	4487143.27
23	45005.09	448668.38	175	453943.32	4487064.80
24	45007.49	448668.47	176	453967.84	4487036.84
25	45009.13	4487043.89	177	453982.36	4487030.73
26	45011.01	4487006.79	178	454050.58	4487030.73
27	45019.12	4487002.50	179	454063.69	4487039.48
28	45022.13	4487077.29	180	454081.56	4487019.19
29	45046.55	4487076.19	181	454086.00	4487009.69
30	45048.68	4487072.07	182	454050.95	4486991.51
31	45042.78	4487069.44	183	454031.14	4486996.86
32	45048.04	4487018.27	184	453969.44	4486960.34
33	45048.90	4487018.86	185	453912.62	4486935.41
34	45049.15	4487017.48	186	453885.56	4486935.78
35	45048.85	4487014.58	187	454209.11	4487051.11
36	450437.66	4487045.35	188	454225.77	4487049.20
37	450456.63	4487047.98	189	454237.79	4487059.48
38	450490.02	4487035.73	190	454205.53	4487032.14
39	450441.90	4487029.33	191	454290.72	4487048.27
40	450450.51	4487030.78	192	454328.01	4487056.95
41	450474.10	4487028.29	193	454305.81	4487016.68
42	450474.42	4487000.68	194	454380.46	4487154.66
43	450476.11	4487000.21	195	454389.20	4487153.34
44	450470.07	4487001.80	196	454397.01	4487136.33
45	450468.38	4487001.62	197	454422.37	4487122.64
46	450485.56	4487001.10	198	454440.89	4487133.16
47	450470.79	4487002.05	199	454463.98	4487164.67
48	450447.53	4487001.43	200	454492.76	4487166.20
49	450438.69	4487000.30	201	454477.19	4487206.38
50	450451.95	4487001.25	202	454505.04	4487206.20
51	450409.65	4487000.78	203	454510.18	4487008.88
52	450494.69	4487001.16	204	454563.94	4487191.77
53	450488.77	4487001.56	205	454574.64	4487174.64
54	450476.05	4487001.84	206	454548.19	4487154.57
55	450470.59	4487002.58	207	454554.63	4487108.88
56	450442.66	4487005.88	208	454418.93	4487111.38
57	450444.23	4487001.69	209	454334.12	4487002.64
58	450481.88	4487001.19	210	454302.59	4487017.07
59	450401.00	4487000.65	211	454288.74	4487012.17
60	450429.18	4487003.24	212	454259.17	4486996.18
61	450419.46	4487001.68	213	454229.80	4486980.62
62	450416.80	4487015.04	214	454185.63	4486987.45
63	450415.90	4487018.17	215	454168.64	4486987.59
64	450425.61	4487017.75	216	454163.03	4486993.50
65	450443.88	4487018.44	217	454161.80	4487033.11
66	450402.38	4487015.10	218	454173.83	4487024.53
67	450396.10	4487035.54	219	450085.62	4487168.19
68	450397.67	4487061.59	220	450093.63	4487025.23
69	450473.90	4487049.99	221	450123.75	4487289.27
70	450391.88	4487044.93	222	450247.45	4487397.13
71	450427.99	4487071.87	223	450276.23	4487411.84
72	450407.67	4487070.00	224	450316.65	4487126.67
73	450408.45	4487007.27	225	450362.05	4487113.93
74	450418.46	4487007.13	226	450487.66	4487085.28
75	450447.58	4487017.48	227	450422.04	4487100.07
76	450466.40	4487005.22	228	450330.41	4487100.84
77	450474.11	4487009.40	229	450207.55	4487125.09
78	450470.91	4487008.84	230	450036.29	4487400.14
79	450475.72	4487000.21	231	450068.22	4487054.81
80	450437.90	4487000.63	232	450020.72	4487481.70
81	450408.78	4487006.73	233	450007.81	4487323.78
82	450382.39	4487003.32	234	450145.90	4487243.11
83	450465.11	4487007.05	235	450276.57	4487229.46
84	450438.55	4487002.71	236	450304.41	4487462.65
85	450429.84	4487004.10	237	450308.21	4487479.27
86	450463.63	4487003.13	238	450424.42	4487277.69
87	450436.53	4487001.58	239	450631.85	4487587.72
88	450456.54	4487001.14	240	450792.82	4487323.63
89	450405.85	4487000.32	241	450747.81	4487282.84
90	450374.63	4487009.12	242	450681.95	4487311.47
91	450369.84	4487009.12	243	450637.68	4487487.69
92	450363.42	4487009.59	244	450615.58	4487009.81
93	450414.03	4487051.53	245	450633.64	4487106.59
94	450405.75	4487058.93	246	450628.04	4487165.99
95	450402.73	4487047.73	247	450643.31	4487117.56
96	450393.87	4487000.98	248	450693.23	4487003.19
97	450393.48	4487002.86	249	450698.40	4487002.55
98	450367.70	4487005.39	250	450623.05	4486917.96
99	450422.99	4487047.24	251	450613.99	4486976.88
100	450444.31	4487045.56	252	450616.11	4486978.20
101	450606.42	4487437.69	253	450620.22	4486909.64
102	450600.49	4487380.88	254	450647.25	4486925.49
103	450604.78	4487320.08	255	450676.14	4486912.81
104	450604.82	4487228.32	256	450694.39	4486913.75
105	450609.41	4487191.44	257	450641.48	4486978.95
106	450602.01	4487209.79	258	450698.88	4486926.83
107	450603.50	4487234.79	259	450697.31	4486641.93
108	450638.71	4487337.23	260	450691.66	4486635.43
109	450658.20	4487330.44	261	450637.59	4486676.76
110	450619.66	4487240.54	262	450698.27	4486705.55
111	450615.43	4487371.55	263	450677.76	4486721.02
112	450615.43	4487388.67	264	450678.52	4486757.00
113	450616.08	4487328.63	265	450631.40	4486875.18
114	450606.59	4487432.24	266	450602.77	4486727.33
115	450611.29	4487465.78			
116	450611.11	4487514.48			
117	450626.66	4486741.70			
118	450607.63	4487556.85			
119	450639.53	4487552.42			
120	450670.95	4487546.69			
121	450688.16	4487545.50			
122	450619.27	4487567.13			
123	450631.25	4487567.99			
124	450653.53	4487573.56			
125	450663.23	4487565.43			
126	450672.98	4487561.39			
127	450693.69	4487561.26			
128	450616.13	4487550.19			
129	450616.35	4487566.73			
130	450633.53	4487567.63			
131	450696.60	4487000.29			
132	450696.46	4487008.45			
133	450645.08	4487010.15			
134	450600.81	4487006.65			
135	450600.66	4487028.27			
136	450683.20	4487051.28			
137	450641.48	4487058.88			
138	450674.95	4487066.73			
139	450659.22	4487066.27			
140	450680.42	4487061.43			
141	450688.75	4487074.94			
142	450607.73	4487005.94			
143	450677.00	4487083.70			
144	450671.89	4487083.70			
145	450609.99	4487071.72			
146	450678.96	4487167.76			
147	450633.00	4487208.52			
148	450694.51	4487200.48			
149	450662.15	4487380.29			
150	450641.19	4487275.38			
151	450625.59	4487280.80			
152	450626.72	4487257.29			

PLAN ESPECIAL PEI-PFOT-326  
 VERSIÓN INICIAL DEL PLAN : DOCUMENTACIÓN PARA APROBACIÓN INICIAL

TÍTULO DEL PLANO:  
**DELIMITACIÓN DEL ÁMBITO  
 SOBRE CARTOGRAFÍA**  
 PSFV AZOR SOLAR

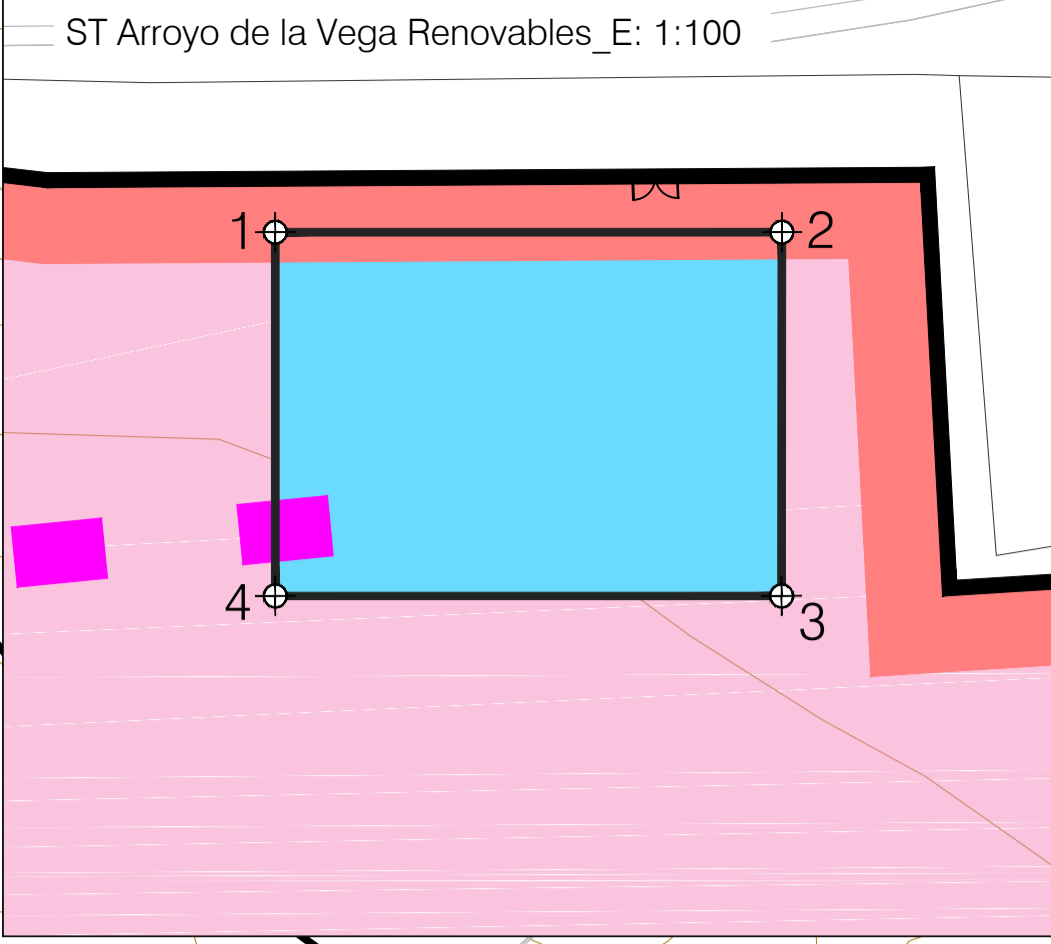
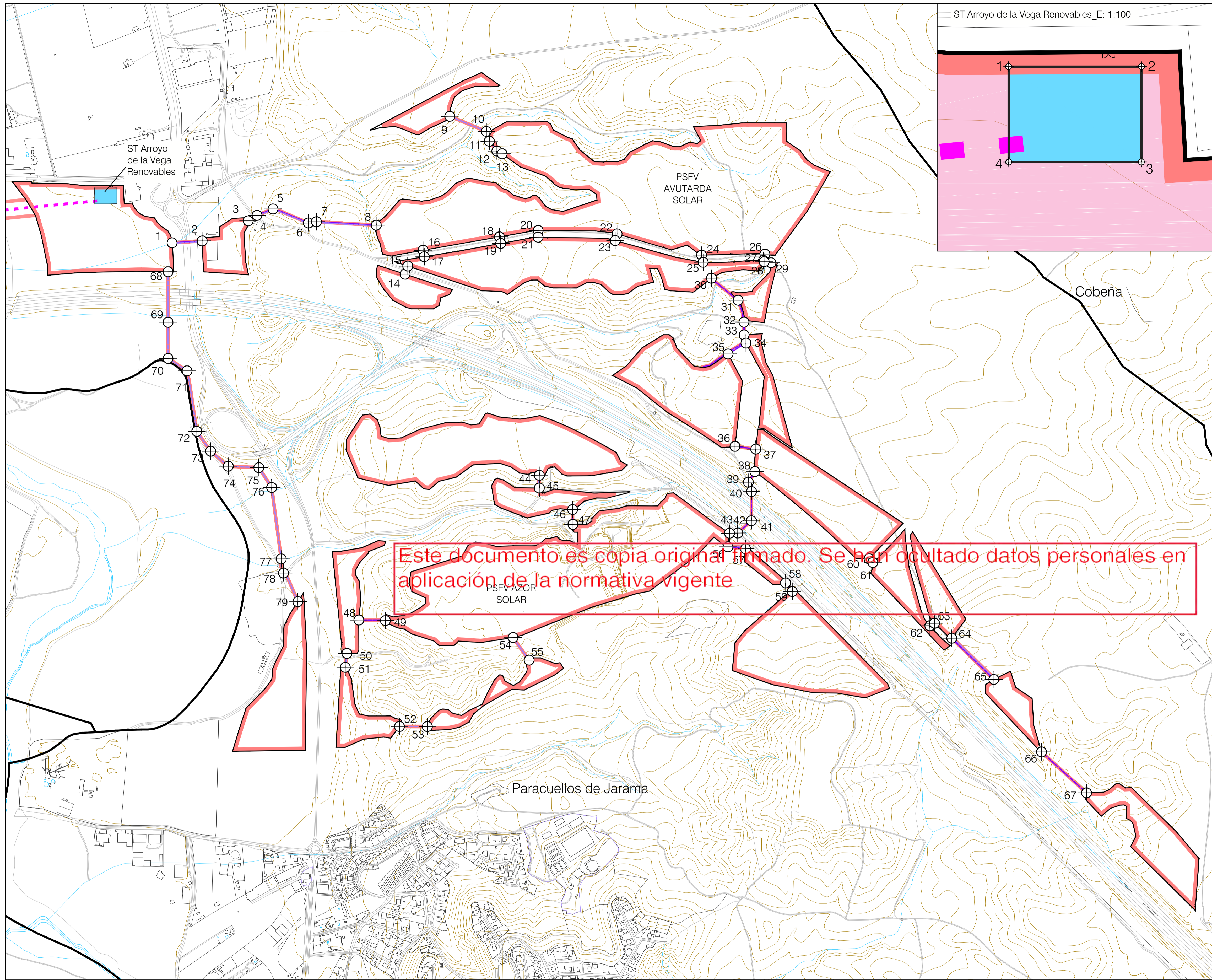
ESCALA: N  
 1:6.500

PROMOTOR:  
 IGNIS

FECHA:  
 Julio 2023

PLANO Nº:  
**0-1.2**

EQUIPO REDACTOR:  
 RH ESTUDIO, Inv. y Proyectos S.L.P.



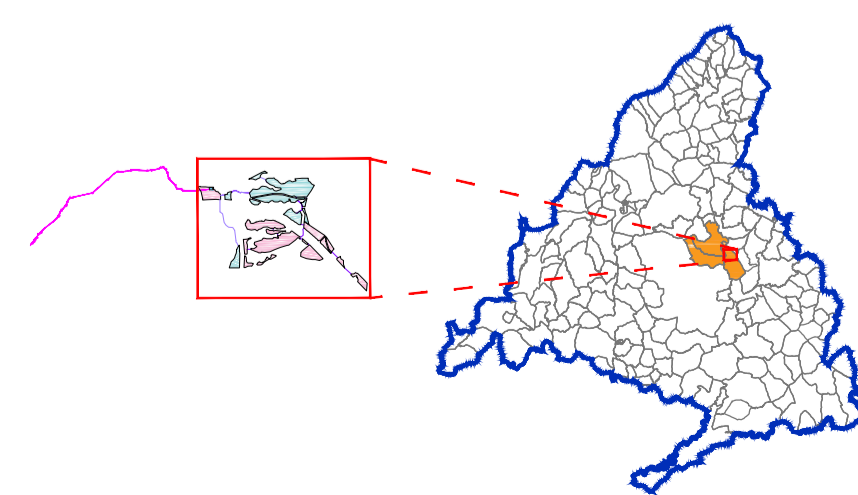
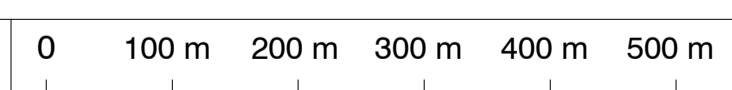
**COORDENADAS**

Líneas Subterráneas BT / 30 kV		
Posición X	Posición Y	
1	453399.17	4488462.61
2	453480.40	4488468.44
3	453619.80	4488529.17
4	453648.53	4488543.96
5	453694.80	4488565.22
6	453802.13	4488522.65
7	453826.32	4488555.37
8	454007.50	4488515.94
9	454230.22	4488845.58
10	454340.79	4488759.75
11	454349.75	4488713.13
12	454372.52	4488740.34
13	454388.53	4488752.14
14	454394.82	4488787.72
15	454102.88	4488392.29
16	454149.41	4488440.06
17	454152.83	4488420.53
18	454380.77	4488460.57
19	454384.34	4488460.79
20	454497.68	4488500.15
21	454497.68	4488500.15
22	454736.56	4488489.62
23	454739.99	4488469.37
24	454962.58	4488425.32
25	454997.11	4488428.57
26	455184.31	4488428.22
27	455180.06	4488409.38
28	455202.78	4488422.29
29	455181.92	4488405.53
30	455022.42	4488355.55
31	455103.18	4488288.82
32	455100.89	4488222.40
33	455121.37	4488183.91
34	455126.88	4488159.18
35	455012.83	4488129.26
36	455093.58	4487846.63
37	455156.63	4487838.19
38	455153.97	4487770.21
39	455133.97	4487738.07
40	455143.78	4487709.85
41	455143.25	4487621.34
42	455101.86	4487584.14
43	455076.99	4487583.59
44	454901.20	4487750.00
45	454901.20	4487720.42
46	454601.95	4487655.38
47	454603.01	4487610.41
48	453954.78	4487320.88
49	454635.30	4487319.20
50	453918.62	4487219.84
51	453913.75	4487177.75
52	454077.33	4486998.70
53	454162.20	4486998.51
54	454421.74	4487267.85
55	454470.47	4487199.57
56	455072.38	4487542.49
57	455126.69	4487536.67
58	455047.06	4487433.14
59	455291.17	4487420.21
60	455499.68	4487506.32
61	455511.20	4487495.27
62	455683.78	4487320.49
63	455697.77	4487311.24
64	455750.07	4487265.89
65	455877.28	4487141.06
66	456021.97	4486920.66
67	456158.03	4486797.81
68	453377.05	4488374.97
69	453377.05	4488222.11
70	453377.05	4488112.75
71	453434.51	4488075.16
72	453464.07	4487891.88
73	453505.73	4487831.96
74	453559.36	4487786.51
75	453651.90	4487782.24
76	453690.94	4487722.16
77	453719.72	4487505.78
78	453726.76	4487463.06
79	453770.12	4487376.56

ST Arroyo de la Vega Renovables		
Posición X	Posición Y	
1	453155.07	4488228.46
2	453222.04	4488228.46
3	453222.04	4488380.36
4	453222.04	4488380.36

Este documento es copia original firmado. Se han ocultado datos personales en aplicación de la normativa vigente

- LEYENDA**
- Términos municipales
  - Ámbito del Plan Especial. El PEI contiene las siguiente infraestructuras:
  - Delimitación del ámbito del PEI (Línea soterrada de Alta Tensión 220 kV)
  - LEAT 220 kV Arroyo de la Vega Renovables - Arroyo de la Vega (REE)
  - Valledo de las PSFV
  - Línea subterránea 30 kV
  - Subestación Transformadora
  - Vértices Coordinadas



Base Cartográfica: Centro Regional de Información Cartográfica de la Comunidad de Madrid. ETRS89 / UTM Zone 30N (EPSG:25830). Cuadrícula UTM 2000 m

**PLAN ESPECIAL PEI-PFOT-326**  
 VERSIÓN INICIAL DEL PLAN : DOCUMENTACIÓN PARA APROBACIÓN INICIAL

TÍTULO DEL PLANO:  
**DELIMITACIÓN DEL ÁMBITO**  
 SOBRE CARTOGRAFÍA

DETALLE LÍNEAS SUBTERRÁNEAS 30kV Y LA ST ARROYO DE LA VEGA RENOVABLES  
 ESCALA: N PROMOTOR:  
 1:6.000

FECHA:  
 Julio 2023



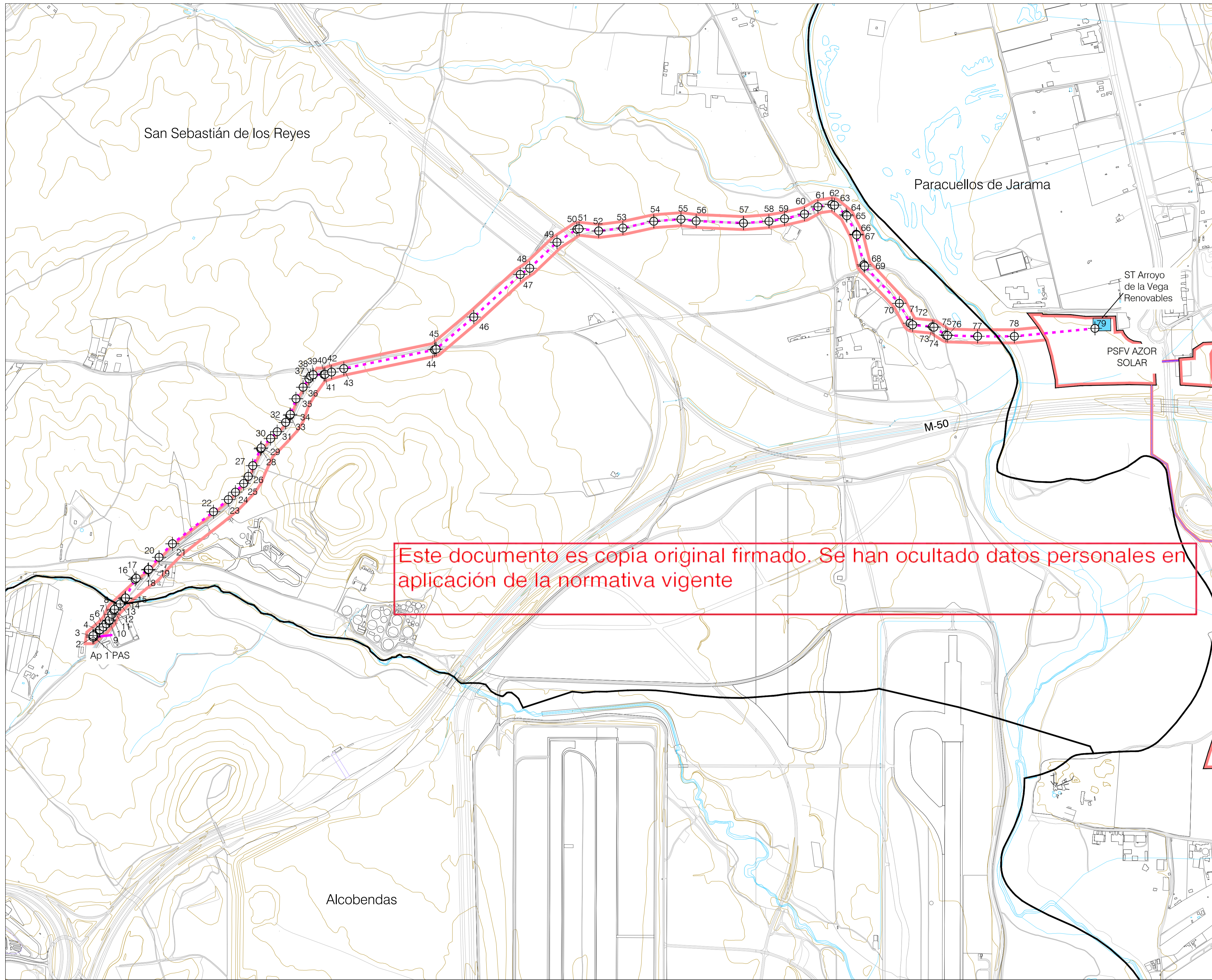
Ignis Desarrollo S.L.

PLANO Nº:  
**0-1.3**

EQUIPO REDACTOR:



RH Estudio, Inv. y Proyectos S.L.P.



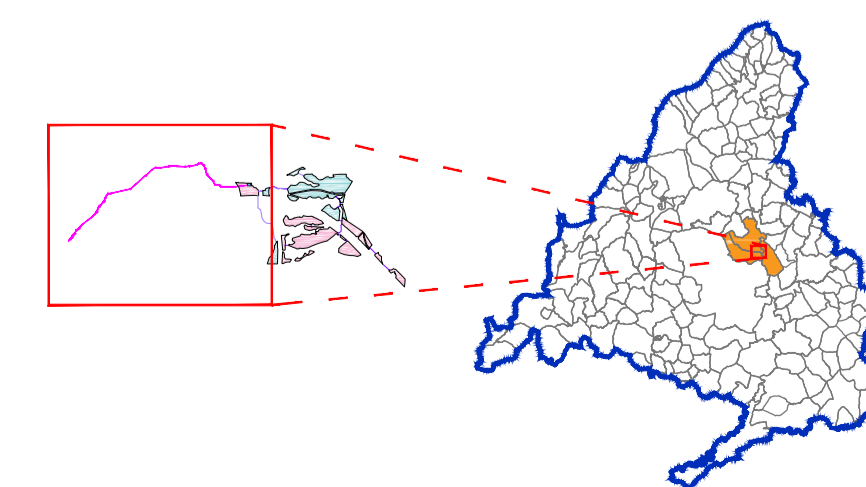
Este documento es copia original firmado. Se han ocultado datos personales en aplicación de la normativa vigente

**COORDENADAS**

Líneas Subterráneas y aéreas LEAT / 220 kV		
Ap1 PAS	Posición X	Posición Y
2	449369.40	4487421.70
3	449370.20	4487427.20
4	449393.54	4487447.237
5	449395.69	4487449.49
6	449409.00	4487460.10
7	449419.54	4487472.15
8	449429.84	4487482.79
9	449432.12	4487486.31
10	449441.37	4487507.91
11	449448.57	4487523.17
12	449451.30	4487526.80
13	449472.80	4487547.42
14	449491.08	4487567.05
15	449503.09	4487589.87
16	449520.50	4487640.10
17	449533.45	4487644.61
18	449578.11	4487675.22
19	449580.43	4487677.81
20	449619.98	4487723.63
21	449670.60	4487774.67
22	449625.98	4487905.81
23	449882.08	4487941.97
24	449909.13	4487970.13
25	449943.18	4488022.79
26	449957.92	4488030.04
27	449974.67	4488070.30
28	450024.78	4488134.59
29	450006.57	4488137.79
30	450042.15	4488172.77
31	450067.17	4488188.87
32	450099.03	4488214.04
33	450115.57	4488260.42
34	450116.72	4488264.07
35	450138.25	4488323.28
36	450165.09	4488367.11
37	450187.15	4488399.05
38	450193.50	4488429.45
39	450203.34	4488414.49
40	450244.28	4488415.10
41	450248.17	4488415.78
42	450273.10	4488424.28
43	450319.33	4488437.32
44	450662.94	4488508.79
45	450668.70	4488511.23
46	450811.21	4488652.41
47	450987.05	4488703.52
48	451022.98	4488817.11
49	451128.04	4488915.63
50	451201.67	4488964.59
51	451209.84	4488966.52
52	451283.95	4488958.31
53	451376.63	4488959.39
54	451492.57	4488984.87
55	451595.53	4489002.67
56	451632.84	4488959.01
57	451832.01	4488987.93
58	451928.47	4488995.10
59	451987.42	4489004.48
60	452062.82	4489022.20
61	452113.86	4489049.71
62	452166.74	4489058.31
63	452176.51	4489055.59
64	452220.21	4489019.61
65	452223.38	4489015.67
66	452259.34	4488945.71
67	452260.37	4488942.95
68	452287.90	4488930.16
69	452390.68	4488925.24
70	452422.00	4488944.59
71	452462.55	4488909.34
72	452472.21	4488903.09
73	452547.16	4488959.88
74	452592.71	4488950.94
75	452598.27	4488964.71
76	452604.86	4488962.74
77	452718.21	4488959.47
78	452857.46	4488959.47
79	453162.35	4488959.65

- LEYENDA**
- Términos municipales
  - Ámbito del Plan Especial. El PEI contiene las siguiente infraestructuras:
  - Delimitación del ámbito del PEI (Línea soterrada de Alta Tensión 220 kV)
  - LEAT 220 kV Arroyo de la Vega Renovables - Arroyo de la Vega (REE)
  - Vialidad de las PSFV
  - Línea subterránea 30 kV
  - Subestación Transformadora
  - Vértices Coordinadas

0 100 m 250 m 500 m



Base Cartográfica: Centro Regional de Información Cartográfica de la Comunidad de Madrid. ETRS89 / UTM Zone 30N (EPSG:25830). Cuadrícula UTM 2000 m

**PLAN ESPECIAL PEI-PFOT-326**  
 VERSIÓN INICIAL DEL PLAN : DOCUMENTACIÓN PARA APROBACIÓN INICIAL

TÍTULO DEL PLANO:  
**DELIMITACIÓN DEL ÁMBITO**  
 SOBRE CARTOGRAFÍA  
 DETALLE LEAT 220 KV Arroyo de la Vega Renovable - Arroyo de la Vega (REE)

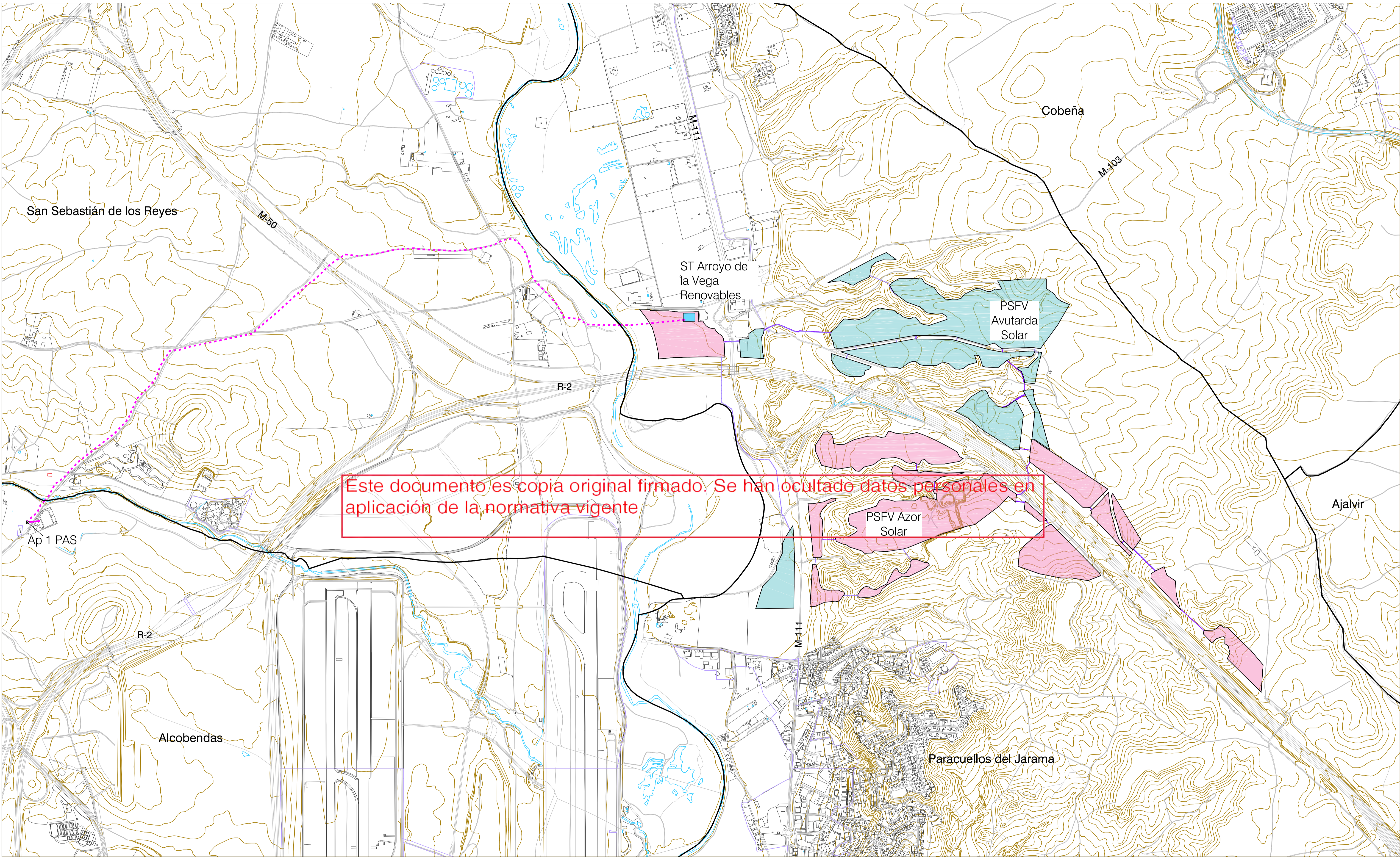
ESCALA:  
 1:7.500

PROMOTOR:  
 IGNIS

FECHA:  
 Julio 2023

Ignis Desarrollo S.L.

PLANO Nº:  
**O-1.4**  
 EQUIPO REDACTOR:  
 RH Estudio, Inv. y Proyectos S.LP



**LEYENDA**

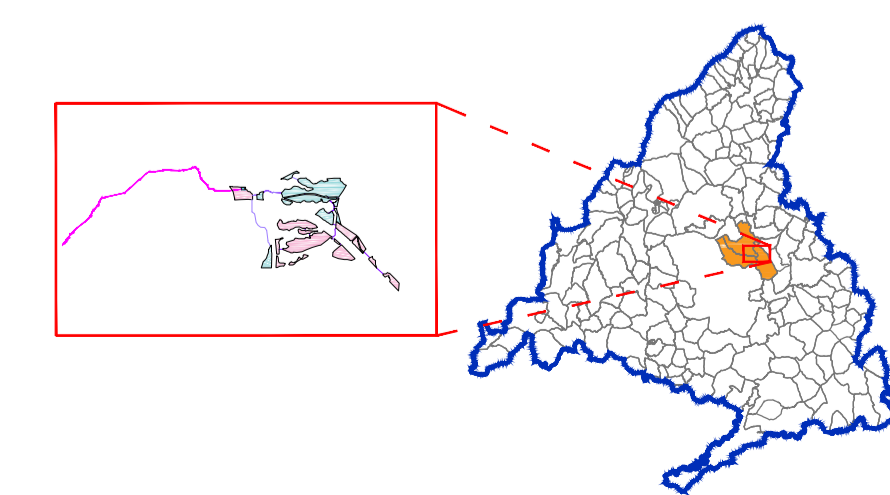
— Términos municipales

Ámbito del Plan Especial. El PEI contiene las siguiente infraestructuras:

- LEAT 220 kV Arroyo de la Vega Renovables - Arroyo de la Vega (REE)
- Vallado de las PSFV
- Línea subterránea 30 kV
- Subestación Transformadora
- Implantación PSFV Avutarda Solar
- Implantación PSFV Azor Solar

0 100 m 250 m 500 m 750 m

Base de información geográfica de la Confederación Hidrográfica del Tago (CITE Base) y Red de Vías Pecuarias de la Comunidad de Madrid. Base Cartográfica de la Comunidad de Madrid 1:10000 / ETRS89 del Centro Regional de Información Cartográfica



**PLAN ESPECIAL PEI-PFOT-326**  
 VERSIÓN INICIAL DEL PLAN : DOCUMENTACIÓN PARA APROBACIÓN INICIAL

TÍTULO DEL PLANO:  
**PLANTA GENERAL DE LA INFRAESTRUCTURA**

ESCALA: 1:10.000

FECHA: Julio 2023

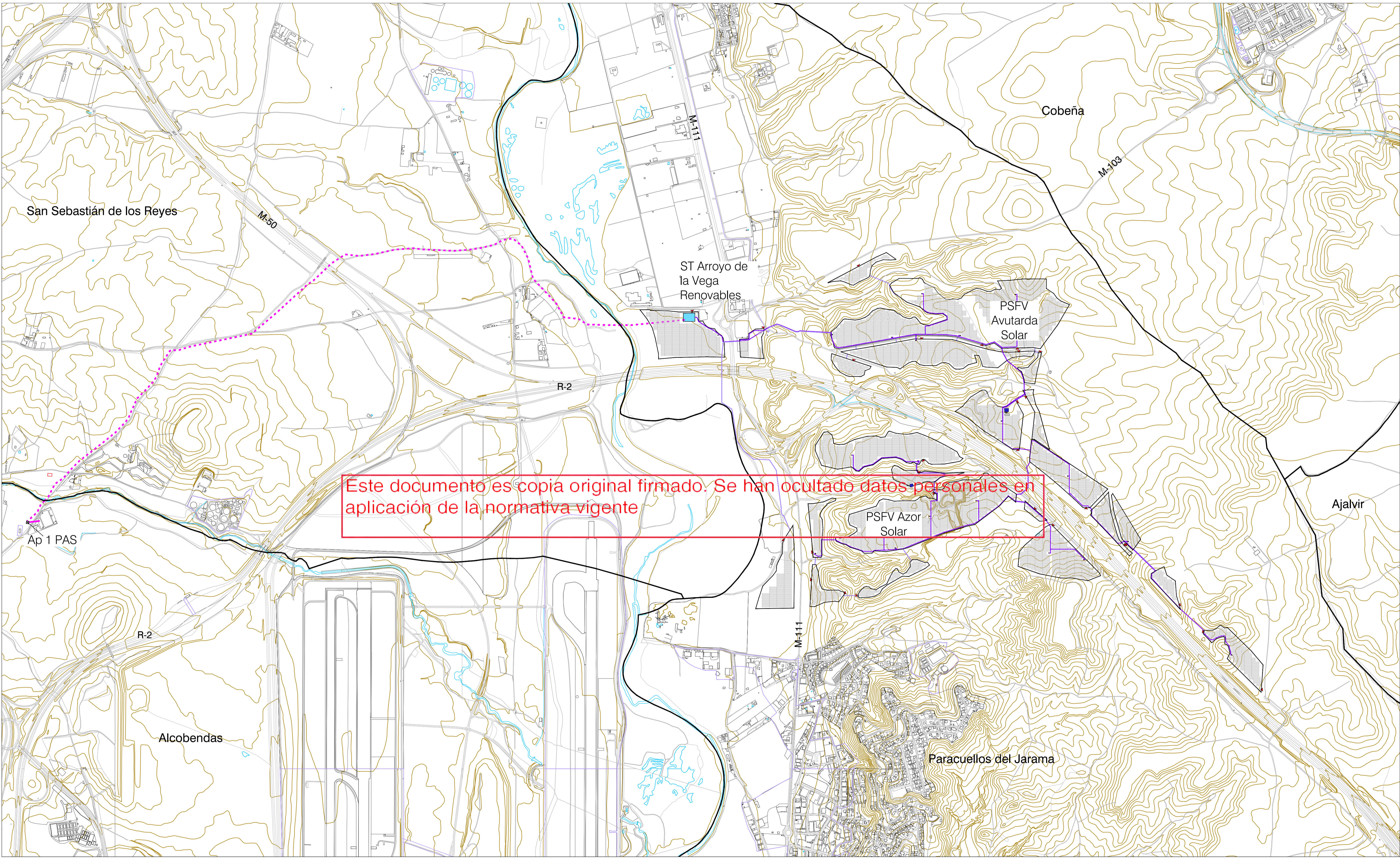
PROMOTOR:

Ignis Energía S.L.

PLANO Nº:  
**0-2**


EQUIPO REDACTOR:

RH Estudio, Inv. y Proyectos S.L.P

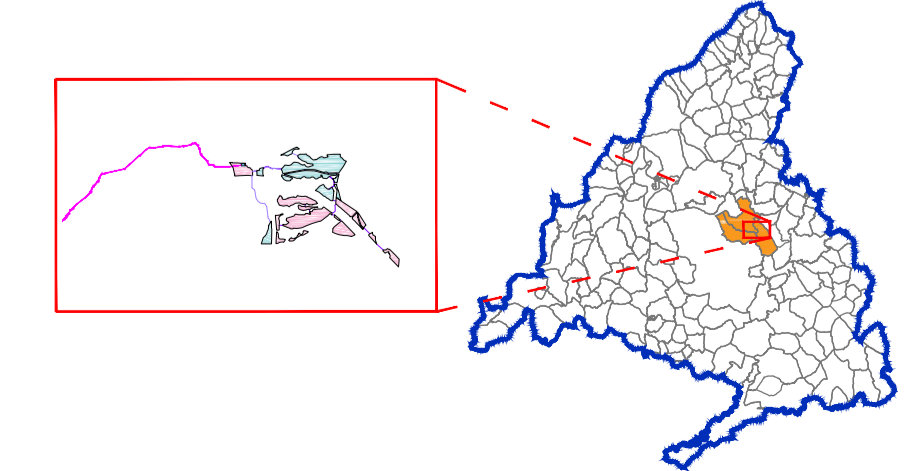


**LEYENDA**

- Términos municipales
- Ámbito del Plan Especial. El PEI contiene las siguiente infraestructuras:
- LEAT 220 kV Arroyo de la Vega Renovables - Arroyo de la Vega (REE)
- Vallado de las PSFV
- Línea subterránea 30 kV
- Subestación Transformadora
- Vales Internos PSFV
- Implantación de Módulos Fotovoltaicos
- Centro de Transformación
- Centro de Control y Almacén

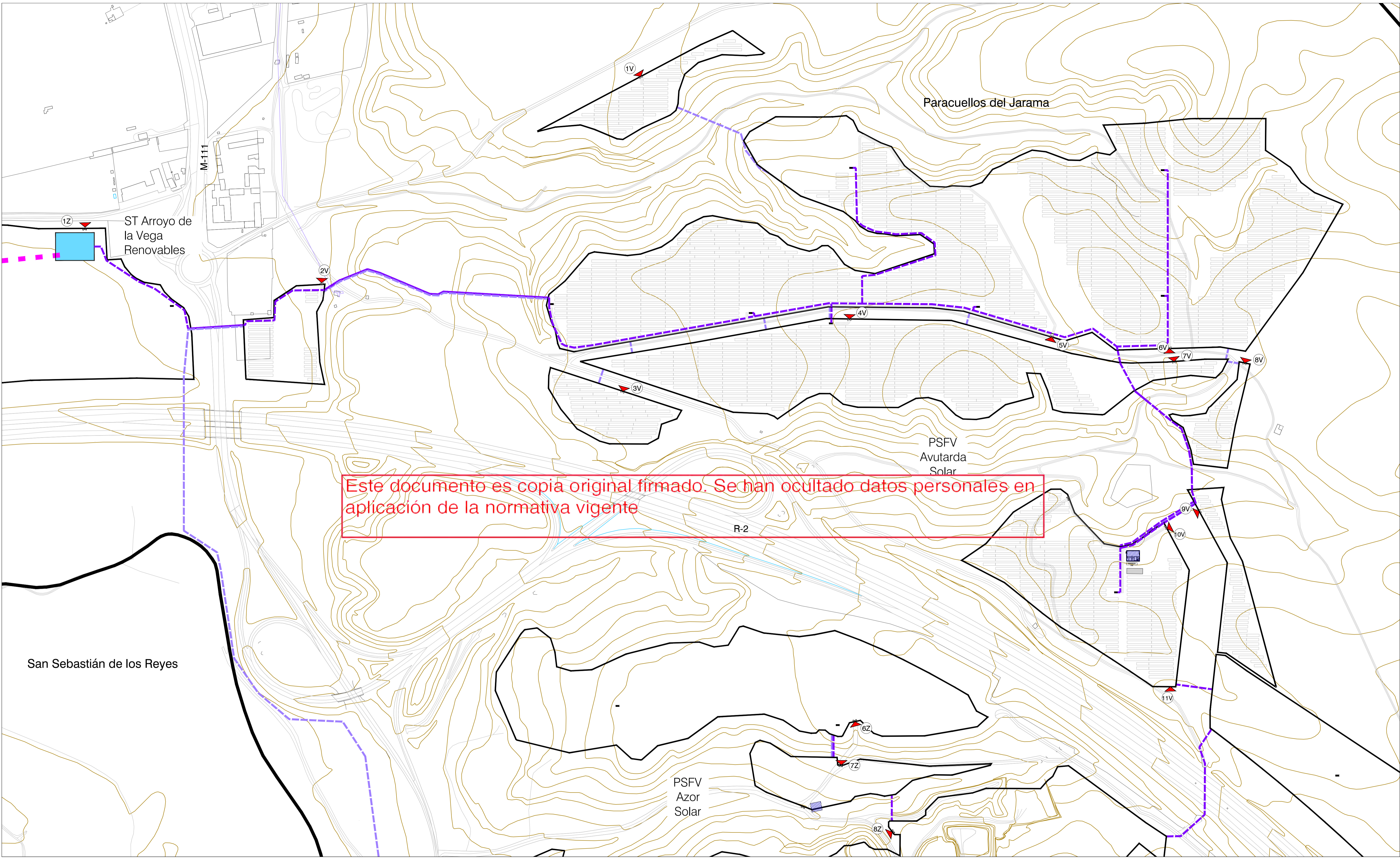


Base de información geográfica de la Confederación Hidrográfica del Tago (CIE Base) y Red de Vías Pecuarias de la Comunidad de Madrid. Base Cartográfica de la Comunidad de Madrid 1:10000 / ETRS89 del Centro Regional de Información Cartográfica

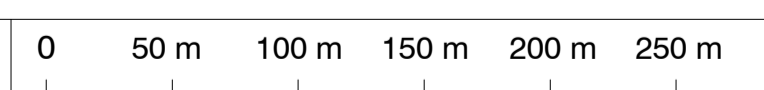


PLAN ESPECIAL PEI-PFOT-326  
 VERSIÓN INICIAL DEL PLAN : DOCUMENTACIÓN PARA APROBACIÓN INICIAL  
 TÍTULO DEL PLANO:  
**PLANTA TÉCNICA GENERAL DE LA INFRAESTRUCTURA**  
 ESCALA: 1: 10.000  
 FECHA: Julio 2023  
 PROMOTOR: IGNIS  
 Ignis Energía S.L.

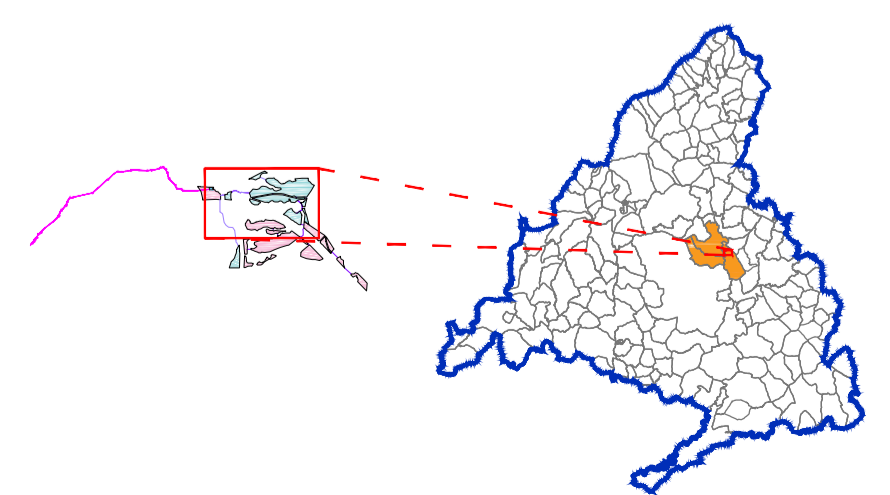
PLANO Nº:  
**O-3**  
 EQUIPO REDACTOR:  
 RH Estudio, Inv. y Proyectos S.LP



- LEYENDA**
- Términos municipales
  - Ámbito del Plan Especial. El PEI contiene las siguiente infraestructuras:
  - LEAT 220 kV Arroyo de la Vega Renovables - Arroyo de la Vega (REE)
  - Vialidad de las PSFV
  - Línea subterránea 30 kV
  - Subestación Transformadora
  - Viales Internos PSFV
  - Implantación de Módulos Fotovoltaicos
  - Centro de Transformación
  - Centro de Control y Armación
  - Acceso



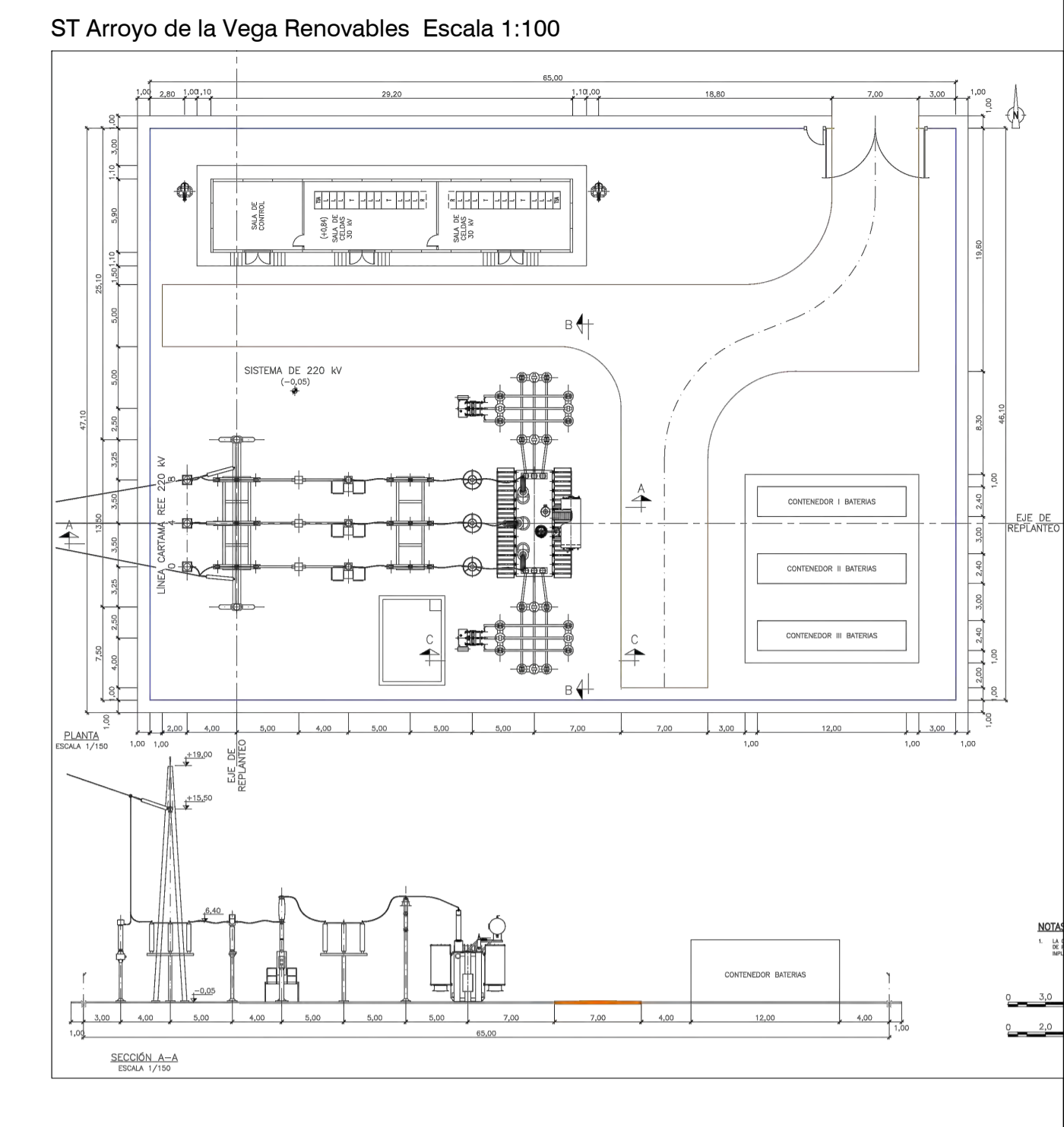
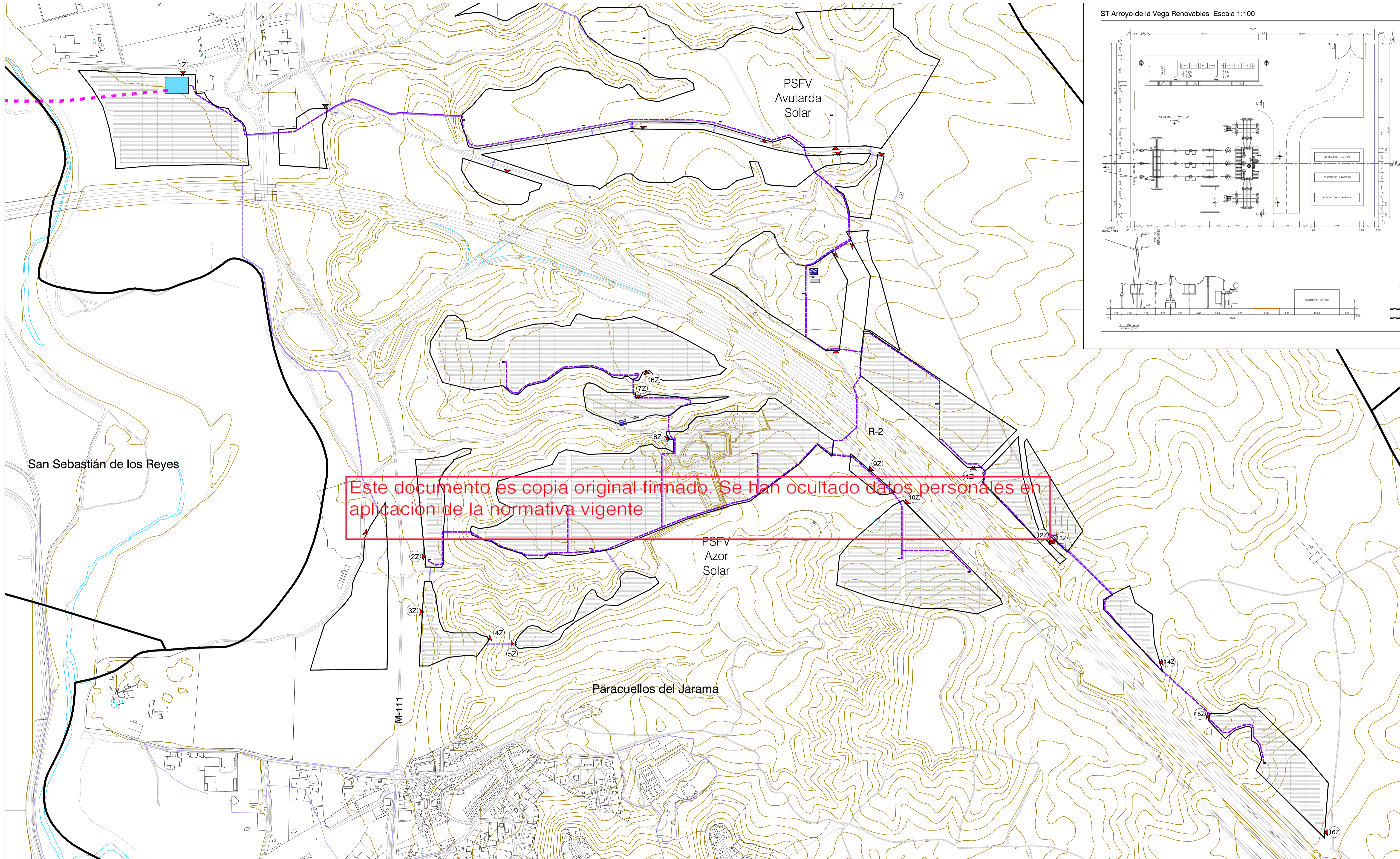
Base de información geográfica de la Confederación Hidrográfica del Tago (CHRE Base) y Red de Vías Pecuarias de la Comunidad de Madrid. Base Cartográfica de la Comunidad de Madrid 1:10000 / ETRS89 del Centro Regional de Información Cartográfica



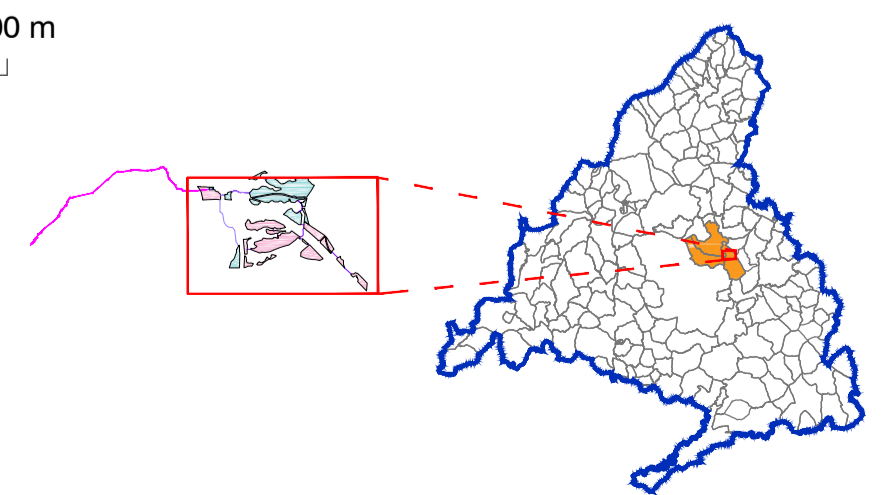
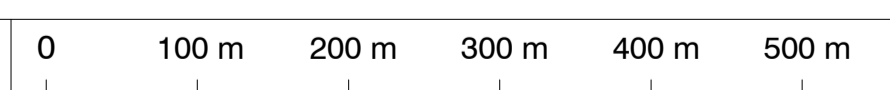
PLAN ESPECIAL PEI-PFOT-326  
 VERSIÓN INICIAL DEL PLAN : DOCUMENTACIÓN PARA APROBACIÓN INICIAL  
 TÍTULO DEL PLANO:  
**PLANTA TÉCNICA DE LA PSFV AVUTARDA SOLAR**  
 ESCALA: 1:3.000  
 FECHA: Julio 2023  
 PROMOTOR:  
 IGNIS  
 Ignis Energía S.L.

PLANO Nº:  
**0-3.1**  
 EQUIPO REDACTOR:  
 RH ESTUDIO

RH Estudio, Inv. y Proyectos S.L.P

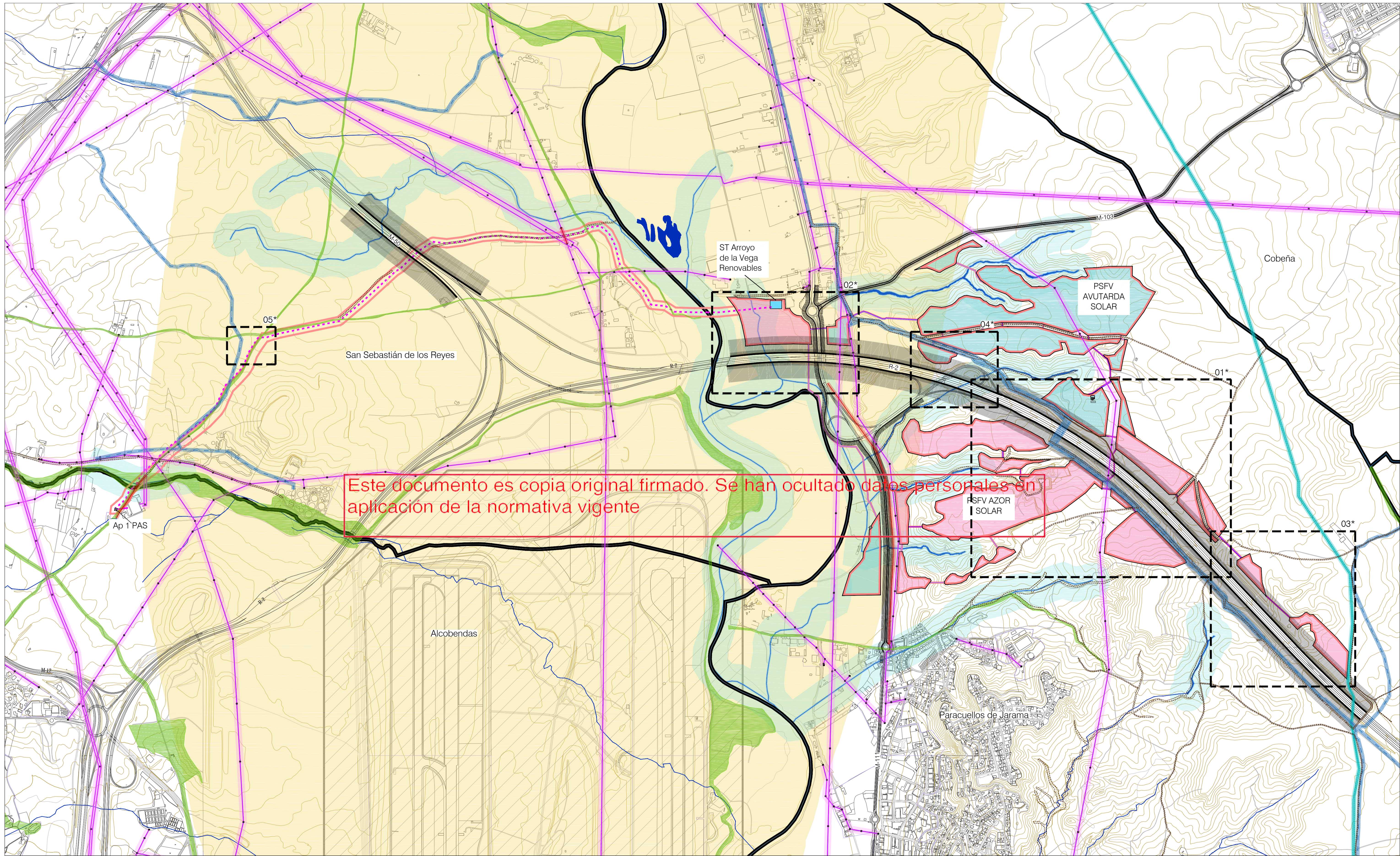


- LEYENDA**
- Términos municipales
  - Ámbito del Plan Especial. El PEI contiene las siguiente infraestructuras:
  - LEAT 220 kV Arroyo de la Vega Renovables - Arroyo de la Vega (REE)
  - Vialidad de las PSFV
  - Línea subterránea 30 kV
  - Subestación Transformadora
  - Viales Internos PSFV
  - Implantación de Módulos Fotovoltaicos
  - Centro de Transformación
  - Centro de Control y Armación
  - Acceso



Base de información geográfica de la Confederación Hidrográfica del Tago (CHC Base) y Red de Vías Pecuarias de la Comunidad de Madrid. Base Cartográfica de la Comunidad de Madrid 1:10000 / ETRS89 del Centro Regional de Información Cartográfica

PLAN ESPECIAL PEI-PFOT-326  
 VERSIÓN INICIAL DEL PLAN : DOCUMENTACIÓN PARA APROBACIÓN INICIAL  
 TÍTULO DEL PLANO: PLANO Nº:  
**PLANTA TÉCNICA DE LA PSFV AZOR SOLAR Y LA ST ARROYO DE LA VEGA RENOVABLES**  
 O-3.2  
 EQUIPO REDACTOR:  
 ESCALA: 1:5.000  
 FECHA: Julio 2023  
 PROMOTOR: IGNIS  
 Ignis Energía S.L.  
 RH Estudio, Inv. y Proyectos S.L.P.



Este documento es copia original firmado. Se han ocultado datos personales en aplicación de la normativa vigente

**LEYENDA**

— Términos municipales

**Ámbito del Plan Especial.** El PEI contiene las siguientes infraestructuras:

- Delimitación del ámbito del PEI (Línea soterrada de Alta Tensión 220 kV)
- LEAT 220 kV Arroyo de la Vega Renovables - Arroyo de la Vega (REE)
- - - Línea límite de edificación ( Art 33 Ley 37/2015)
- Vialidad de las PSFV
- Implantación PSFV Avutarda Solar
- Implantación PSFV Azor Solar
- Línea subterránea 30 kV
- Subestación Transformadora
- + Vértices Coordinados

**Afecciones y Servidumbres de Carreteras (\*)**

**Red de Carreteras del Estado**

- Dominio Público (Art 29 Ley 37/2015)
- Zona de Servidumbre (Art 31 Ley 37/2015)
- Zona de Afección (Art 32 Ley 37/2015)
- Línea límite de edificación ( Art 33 Ley 37/2015)

**Red de Carreteras de la Com. de Madrid. Red Principal, Secundaria o Local**

- Dominio Público (Art 30 Ley 3/1991)
- Zona de Protección (Art 31 Ley 3/1991)

**Afecciones Aeronáuticas (Aeropuerto Adolfo Suárez Madrid-Barajas)**

- Área envolvente de servidumbres acústicas (RD 1003/2011)
- Envolvente servidumbres aeródromo e instalaciones radioeléctricas (RD 1080/2009)\*\*
- Envolvente servidumbres de operación de las aeronaves (RD 1080/2009). \*\*

**Afecciones de Líneas Eléctricas (Red Eléctrica Española y compañías privadas)**

- Línea Eléctrica
- Zona de Protección - ancho variable (Apartado 5.12.2 del ICT/LAT 7, RD 223/2008)
- Zona de Afección (Art 32 Ley 37/2015)
- Tramo Punto de Apoyo Línea Eléctrica

**Afecciones Hidráulicas (Confederación Hidrográfica del Tago)**

- Cauces (según cartografía de la CHT)
- Dominio Público Hidráulico (DPH) deslindado e/ Estudio Hidrológico Hidráulico \*\*\*
- Zona de servidumbre (5 m desde DPH. Art. único RD 9/2008)
- Zona de policía del cauce (100 m desde DPH. Art. único RD 9/2008)

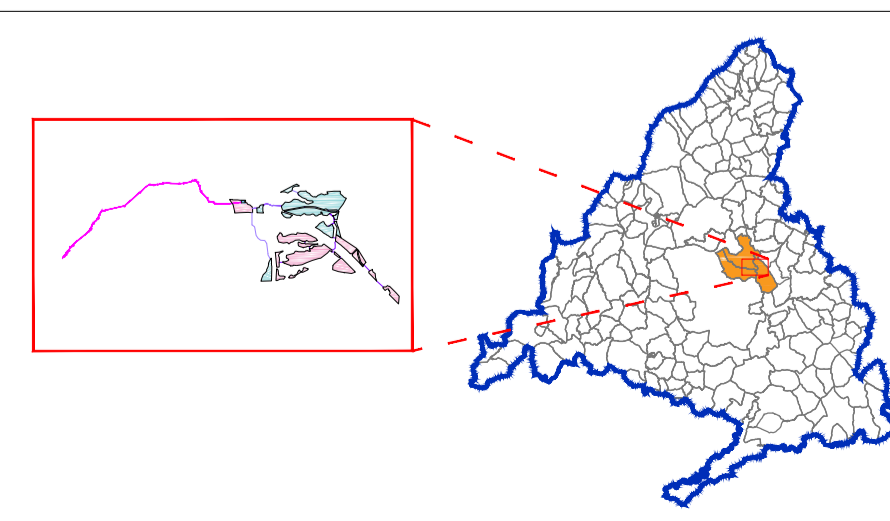
**Afecciones Vías Pecuarias (Red de Vías Pecuarias de la Comunidad de Madrid)**

- Trazado Vía Pecuaria (Ancho legal. Art 4 Ley 3/1995)

**Otras Afecciones**

- Caminos públicos
- Red de Abastecimiento del Canal de Isabel II \*\*\*\*
- Línea telefónica - Teletórica + servidumbre 10 m
- Gasoducto + servidumbre 10 m

(\*) NOTA: Ver plano específico O-4.3  
 (\*\*\*) NOTA: El PEI se encuentra situado íntegramente dentro de estas servidumbres aeronáuticas  
 (\*\*\*\*) NOTA: Ver anexo específico en Bloque II: Documentación Ambiental  
 (\*\*\*\*\*) NOTA: Ver plano específico I2.2



Base de información geográfica de la Confederación Hidrográfica del Tago (CHT) Base y Red de Vías Pecuarias de la Comunidad de Madrid. Base Cartográfica de la Comunidad de Madrid 1:10000 / ETRS89 del Centro Regional de Información Cartográfica

**PLAN ESPECIAL PEI-PFOT-326**  
 VERSIÓN INICIAL DEL PLAN : DOCUMENTACIÓN PARA APROBACIÓN INICIAL

TÍTULO DEL PLANO:  
**COMPATIBILIDAD DE LA INFRAESTRUCTURA CON LAS AFECIONES Y SERVIDUMBRES.**  
 PLANTA GENERAL

ESCALA: 1:10.000

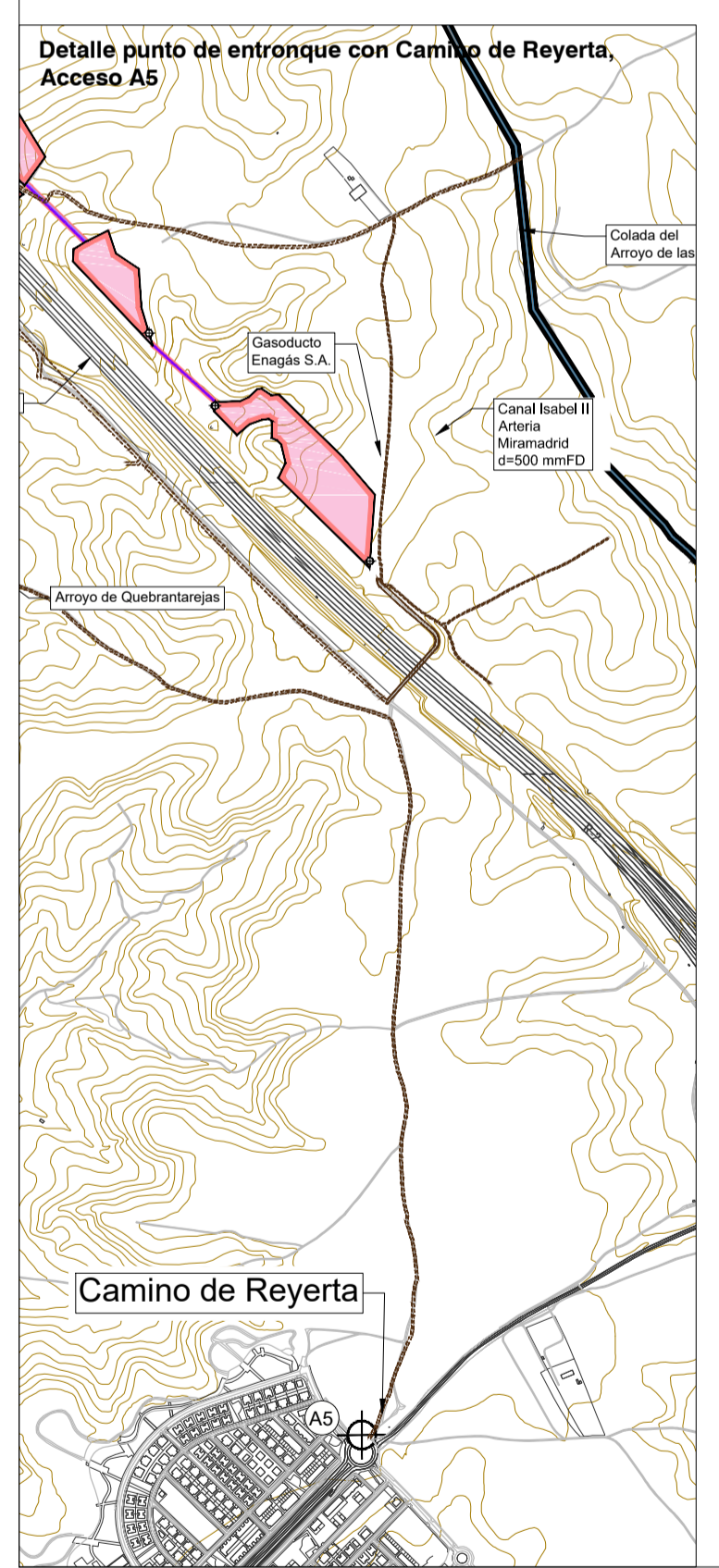
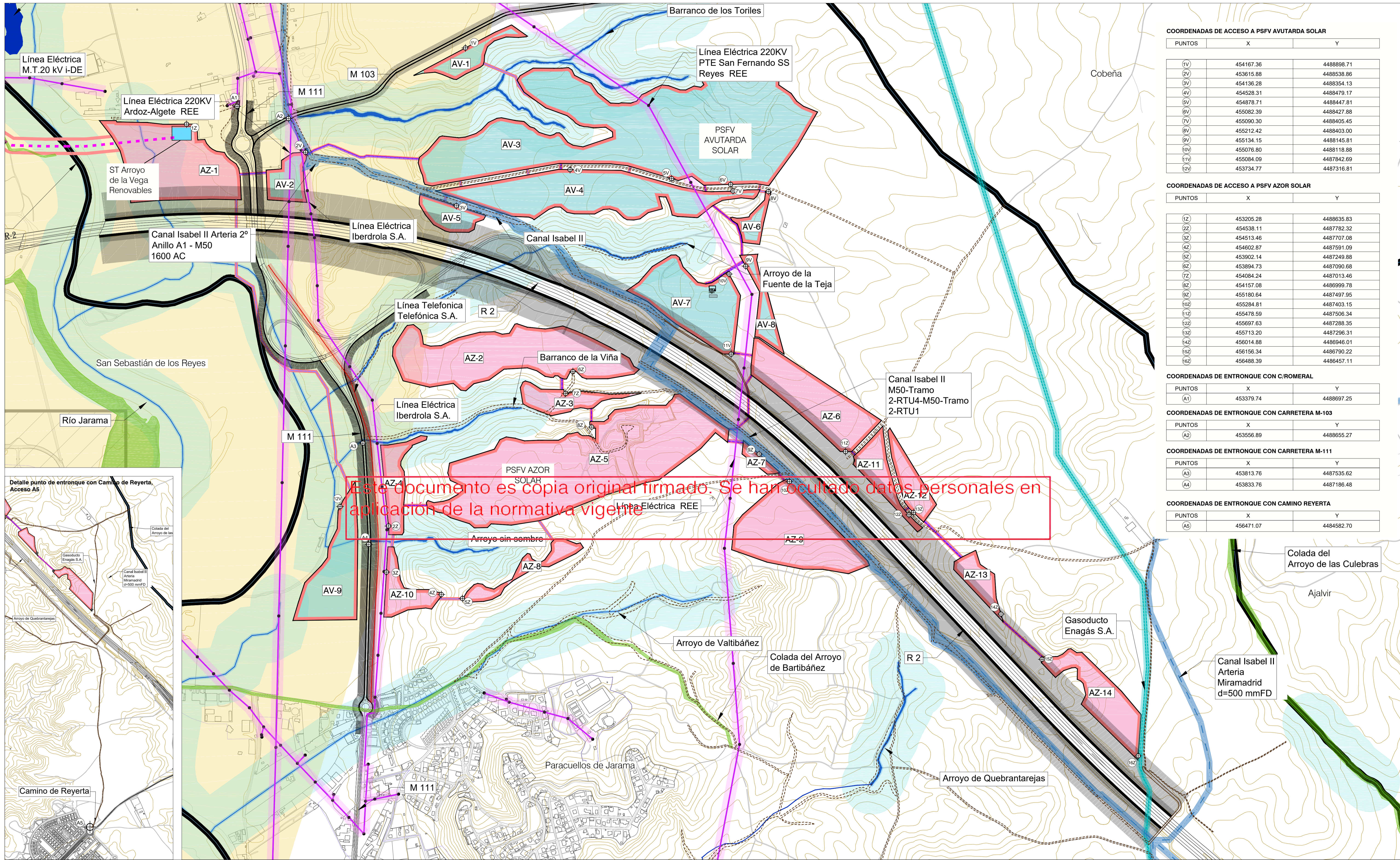
FECHA: Julio 2023

PROMOTOR:

Ignis Energía S.L.

PLANO Nº:  
**0-4**  
 EQUIPO REDACTOR:

RH Estudio, Inv. y Proyectos S.LP



**COORDENADAS DE ACCESO A PSFV AVUTARDA SOLAR**

PUNTOS	X	Y
1V	454167.36	4488998.71
2V	453615.88	4488538.86
3V	454136.28	4488354.13
4V	454528.31	4488479.17
5V	454878.71	4488447.81
6V	455082.39	4488427.88
7V	455090.30	4488405.45
8V	455212.42	4488403.00
9V	455134.15	4488145.81
10V	455076.80	4488118.88
11V	455084.09	4487842.69
12V	453734.77	4487316.81

**COORDENADAS DE ACCESO A PSFV AZOR SOLAR**

PUNTOS	X	Y
1Z	453205.28	4488635.83
2Z	454538.11	4487782.32
3Z	454513.46	4487707.08
4Z	454602.87	4487591.09
5Z	453902.14	4487249.88
6Z	453894.73	4487090.68
7Z	454084.24	4487013.46
8Z	454157.08	4486999.78
9Z	455180.64	4487497.95
10Z	455284.81	4487403.15
11Z	455478.59	4487506.34
12Z	455697.63	4487288.35
13Z	455713.20	4487296.31
14Z	456014.88	4486946.01
15Z	456156.34	4486790.22
16Z	456488.39	4486457.11

**COORDENADAS DE ENTRONQUE CON C/ROMERAL**

PUNTOS	X	Y
A1	453379.74	4488697.25

**COORDENADAS DE ENTRONQUE CON CARRETERA M-103**

PUNTOS	X	Y
A2	453556.89	4488655.27

**COORDENADAS DE ENTRONQUE CON CARRETERA M-111**

PUNTOS	X	Y
A3	453813.76	4487535.62
A4	453833.76	4487186.48

**COORDENADAS DE ENTRONQUE CON CAMINO REYERTA**

PUNTOS	X	Y
A5	456471.07	4484582.70

**LEYENDA**

Terminos municipales

**Ámbito del Plan Especial.** El PEI contiene las siguiente infraestructuras:

- Delimitación del ámbito del PEI (Línea soterrada de Alta Tensión 220 kV)
- LEAT 220 kV Arroyo de la Vega Renovables - Arroyo de la Vega (REE)
- Valle de las PSFV
- Implantación PSFV Avutarda Solar
- Implantación PSFV Avutarda Solar
- Línea subterránea 20 kV
- Subestación Transformadora
- Vértices Coordinadas

**Afecciones y Servidumbres de Carreteras (\*)**

**Red de Carreteras del Estado**

- Domínio Público (Art 29 Ley 37/2015)
- Zona de Servidumbre (Art 31 Ley 37/2015)
- Zona de Afección (Art 32 Ley 37/2015)
- Línea límite de edificación (Art 33 Ley 37/2015)

**Red de Carreteras de la Com. de Madrid, Red Principal, Secundaria o Local**

- Domínio Público (Art 30 Ley 3/1991)
- Zona de Protección (Art 31 Ley 3/1991)

**Afecciones Aeronáuticas (Aeropuerto Adolfo Suárez Madrid-Barajas)**

- Área envolvente de servidumbres acústicas (RD 1003/2011)
- Envolvente servidumbres aerodinámicas e instalaciones radioeléctricas (RD 1080/2009)\*
- Envolvente servidumbres de operación de las aeronaves (RD 1080/2009). \*\*

**Afecciones de Líneas Eléctricas (Red Eléctrica Española y compañías privadas)**

- Línea Eléctrica
- Zona de Protección - ancho variable (Apartado 5.12.2 del CTA/LAT 7, RD 223/2008)
- Torre/Punto de Apoyo Línea Eléctrica

**Afecciones Hidráulicas (Confederación Hidrográfica del Tago)**

- Cauces (según cartografía de la CHT)
- Domínio Público Hidráulico (DPH) designado e/ Estudio Hidrológico Hidráulico \*\*\*
- Zona de servidumbre (5 m desde DPH, Art. Único RD 9/2008)
- Zona de policía del cauce (100 m desde DPH, Art. Único RD 9/2008)

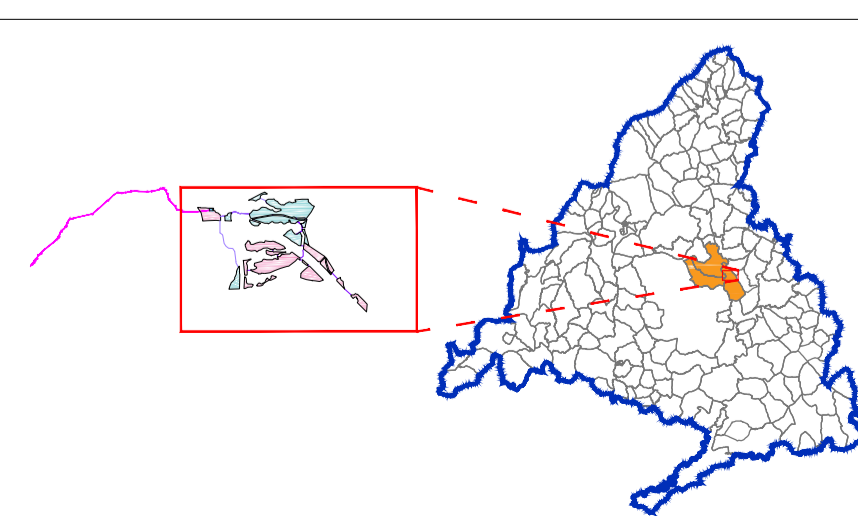
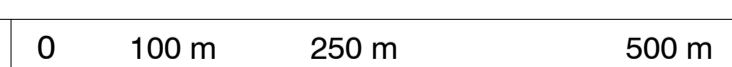
**Afecciones Vías Pecuarías (Red de Vías Pecuarías de la Comunidad de Madrid)**

- Trazado Vía Pecuaría (Ancho legal: Art 4 Ley 3/1995)

**Otras Afecciones**

- Caminos públicos
- Red de Abastecimiento del Canal de Isabel II \*\*\*\*
- Línea telefónica - Telefónica + servidumbre 10 m
- Gasoducto + servidumbre 10 m

(\*) NOTA: Ver plano específico O-4.3  
 (\*\*\*) NOTA: El PEI se encuentra situado íntegramente dentro de estas servidumbres aeronáuticas  
 (\*\*\*\*) NOTA: Ver anexo específico en Bloque II: Documentación Ambiental  
 (\*\*\*\*\*) NOTA: Ver plano específico I2.2



**PLAN ESPECIAL PEI-PFOT-326**  
 VERSIÓN INICIAL DEL PLAN : DOCUMENTACIÓN PARA APROBACIÓN INICIAL

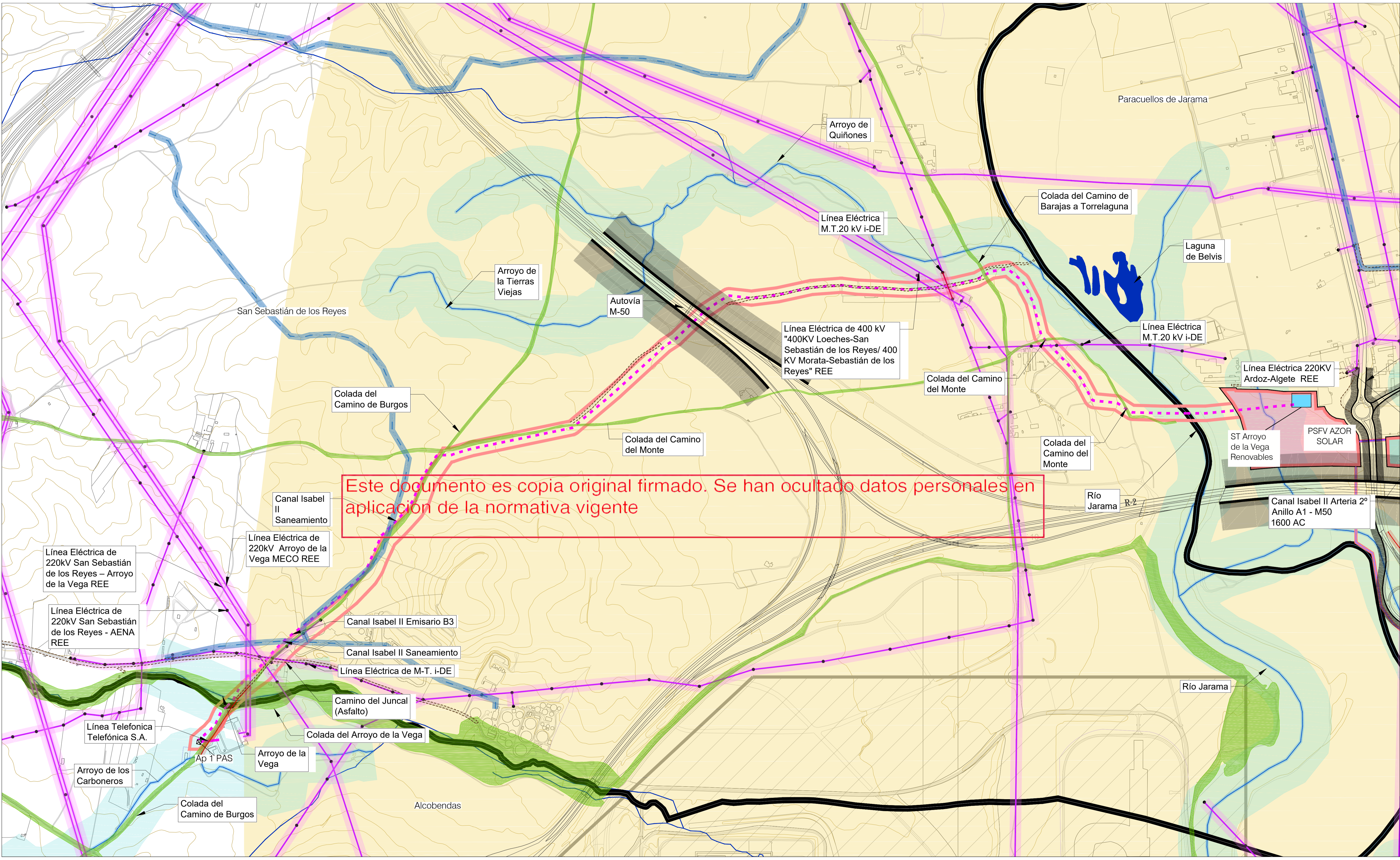
TÍTULO DEL PLANO:  
**COMPATIBILIDAD DE LA INFRAESTRUCTURA CON LAS AFEECCIONES Y SERVIDUMBRES. PSFV AZOR Y AVUTARDA**

ESCALA: 1:6.000  
 FECHA: Julio 2023

PROMOTOR: IGNIS

EQUIPO REDACTOR: RH Estudio, Inv. y Proyectos S.LP

PLANO Nº: **O-4.1.1**



**LEYENDA**

Terminos Municipales

**Ámbito del Plan Especial.** El PEI contiene las siguiente infraestructuras:

- Delimitación del ámbito del PEI (Línea soterrada de Alta Tensión 220 kV)
- LEAT 220 kV Arroyo de la Vega Renovables - Arroyo de la Vega (REE)
- Valle de las PSFV
- Implantación PSFV Azor Solar
- Implantación PSFV Avardá Solar
- Línea subterránea 30 kV
- Subestación Transformadora
- Vértices Coordinadas

**Afecciones y Servidumbres de Carreteras (\*)**

**Red de Carreteras del Estado**

- Dominio Público (Art 29 Ley 37/2015)
- Zona de Servidumbre (Art 31 Ley 37/2015)
- Zona de Afección (Art 32 Ley 37/2015)
- Línea límite de edificación ( Art 33 Ley 37/2015)

**Red de Carreteras de la Com. de Madrid, Red Principal, Secundaria o Local**

- Dominio Público (Art 30 Ley 3/1991)
- Zona de Protección (Art 31 Ley 3/1991)

**Afecciones Aeronáuticas (Aeropuerto Adolfo Suárez Madrid-Barajas)**

- Área envolvente de servidumbres acústicas (RD 1003/2011)
- Envolvente servidumbres aeródromo e instalaciones radiodifusión (RD 1080/2009)\*\*
- Envolvente servidumbres de operación de las aeronaves (RD 1080/2009). \*\*

**Afecciones de Líneas Eléctricas (Red Eléctrica Española y compañías privadas)**

- Línea Eléctrica
- Zona de Protección - ancho variable (Apartado 5.12.2 del ICT/LAT 7, RD 223/2008)
- Torre/ Punto de Apoyo Línea Eléctrica

**Afecciones Hidráulicas (Confederación Hidrográfica del Tago)**

- Cauces (según cartografía de la CHT)
- Dominio Público Hidráulico (DPH) deslindado e/ Estudio Hidrológico Hidráulico \*\*\*
- Zona de servidumbre (5 m desde DPH, Art. Único RD 9/2008)
- Zona de policía del cauce (100 m desde DPH, Art. Único RD 9/2008)

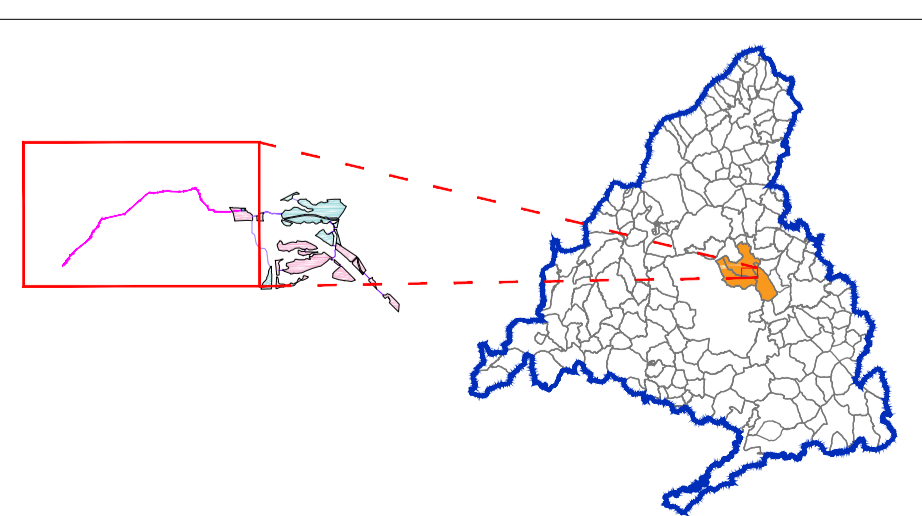
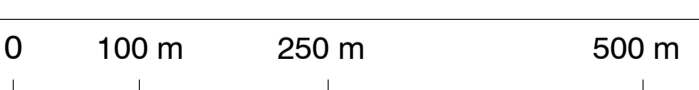
**Afecciones Vías Pecuarías (Red de Vías Pecuarías de la Comunidad de Madrid)**

- Trazado Vía Pecuaría (Ancho legal: Art 4 Ley 3/1995)

**Otras Afecciones**

- Caminos públicos
- Red de Abastecimiento del Canal de Isabel II \*\*\*\*
- Línea telefónica - Telefónica + servidumbre 10 m
- Gasoducto + servidumbre 10 m

(\*) NOTA: Ver plano específico O-4.3  
 (\*\*\*) NOTA: El PEI se encuentra situado íntegramente dentro de estas servidumbres aeronáuticas  
 (\*\*\*\*) NOTA: Ver anexo específico en Bloque II: Documentación Ambiental  
 (\*\*\*\*\*) NOTA: Ver plano específico I2.2



**PLAN ESPECIAL PEI-PFOT-326**  
 VERSIÓN INICIAL DEL PLAN : DOCUMENTACIÓN PARA APROBACIÓN INICIAL

TÍTULO DEL PLANO:  
**COMPATIBILIDAD DE LA INFRAESTRUCTURA CON LAS AFECCIONES Y SERVIDUMBRES.**  
 DETALLE LEAT 220KV Arroyo de la Vega Renovable - Arroyo de la Vega (REE)

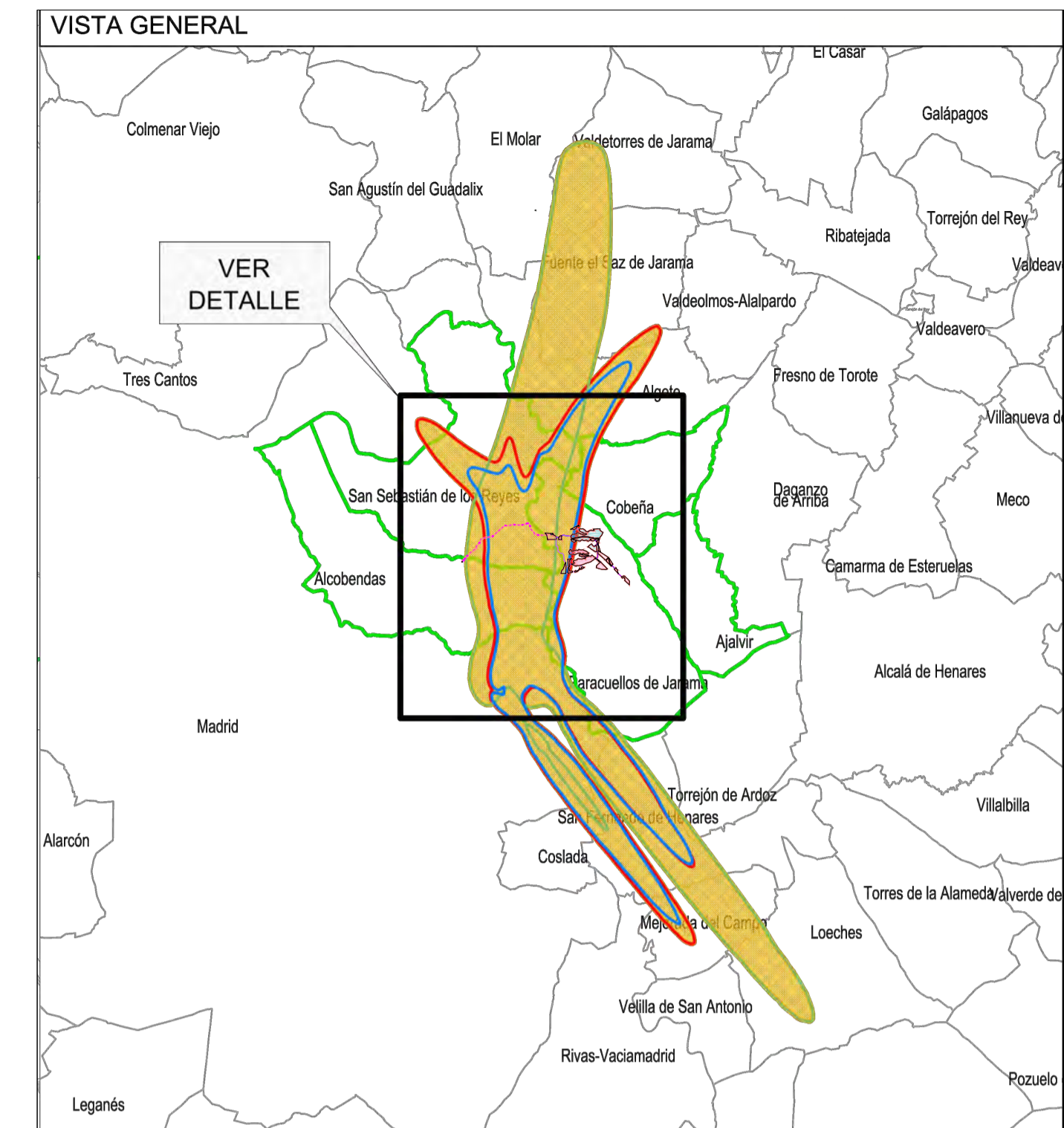
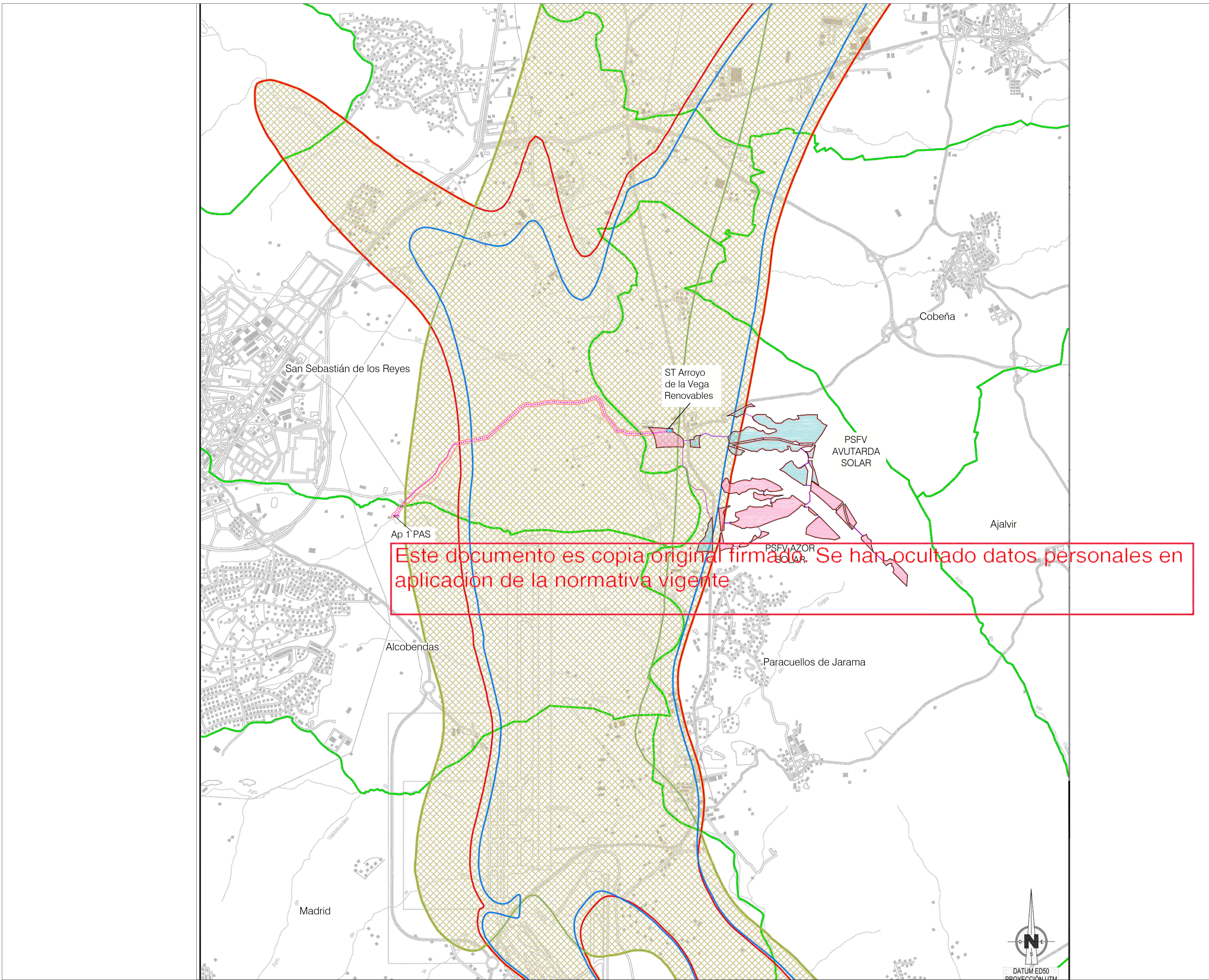
PLANO Nº:  
**0-4.1.2**

ESCALA: 1:6.000

FECHA: Julio 2023

PROMOTOR:  
 IGNIS

EQUIPO REDACTOR:  
 RH Estudio, Inv. y Proyectos S.LP



Este documento es copia original firmada. Se han ocultado datos personales en aplicación de la normativa vigente

**LEYENDA**

Términos municipales

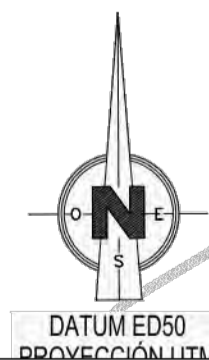
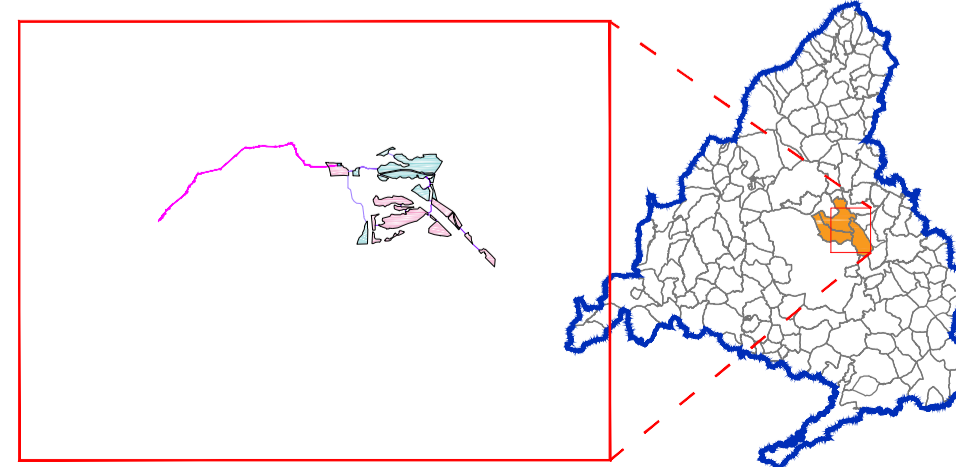
Ámbito del Plan Especial. El PEI contiene las siguiente infraestructuras:

- Delimitación del ámbito del PEI (Línea soterrada de Alta Tensión 220 kV)
- LEAT 220 kV Arroyo de la Vega Renovables - Arroyo de la Vega (REE)
- Vialto de las PSFV
- Implantación PSFV Azor Solar
- Implantación PSFV Avutarda Solar
- Línea subterránea 30 kV
- Subestación Transformadora

- ENVOLVENTE DÍA 60 dB (A) DE LOS TRES ESCENARIOS
- ENVOLVENTE TARDE 60 dB (A) DE LOS TRES ESCENARIOS
- ENVOLVENTE NOCHE 50 dB (A) DE LOS TRES ESCENARIOS
- ÁREA AFECTADA DELIMITACIÓN DE SERVIDUMBRE ACÚSTICA

0 500 m 1.000 m 1.500 m 2.000 m

Base de información geográfica de la Confederación Hidrográfica del Tago (IGIE Base) y Red de Vías Pecuarias de la Comunidad de Madrid. Base Cartográfica de la Comunidad de Madrid 1:10000 / ETRS89 del Centro Regional de Información Cartográfica



**PLAN ESPECIAL PEI-PFOT-326**  
 VERSIÓN INICIAL DEL PLAN : DOCUMENTACIÓN PARA APROBACIÓN INICIAL

TÍTULO DEL PLANO:  
**AFECCIONES AERONÁUTICAS. SERVIDUMBRES ACÚSTICAS**

ESCALA: 1:27.500

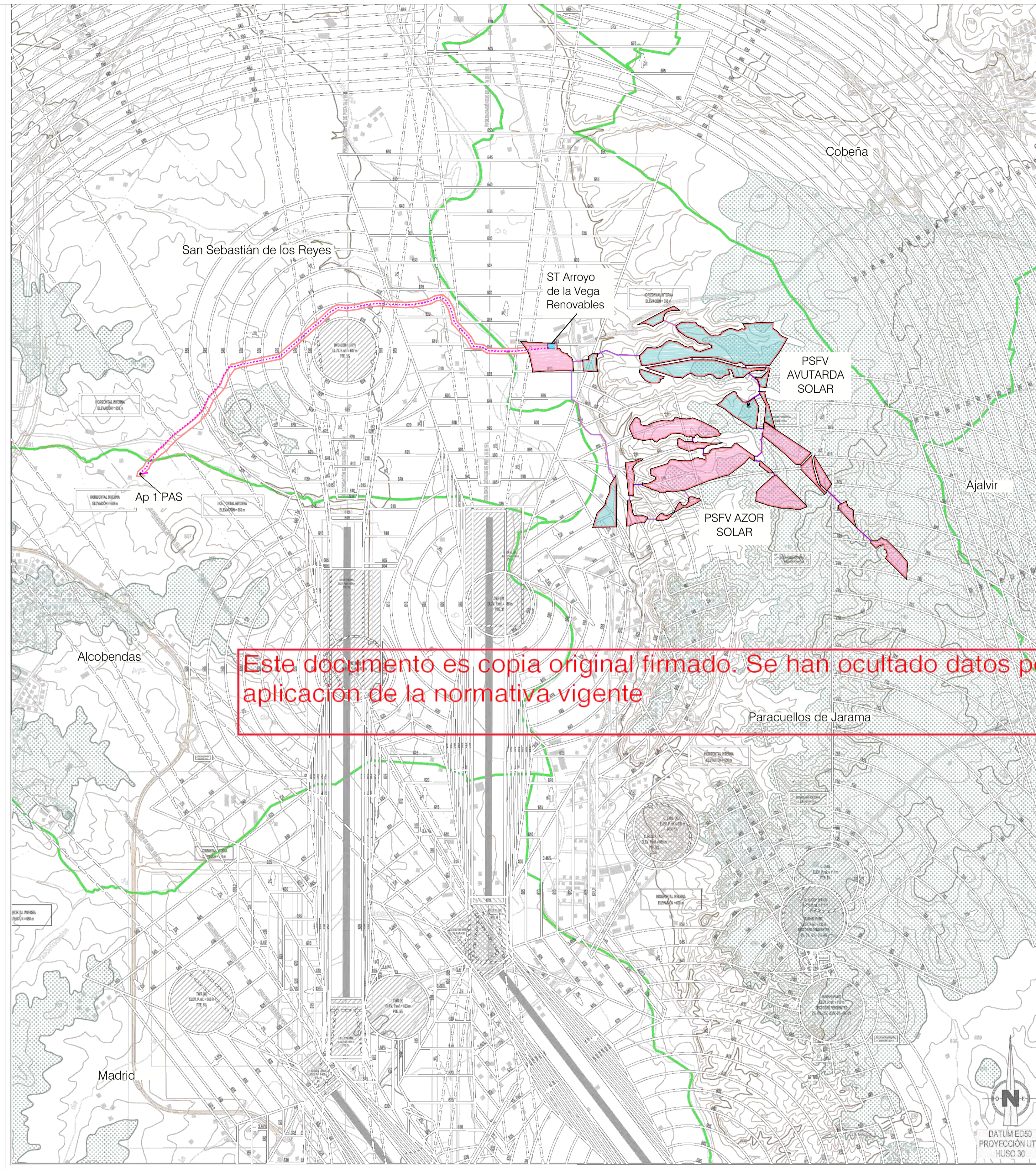
FECHA: Julio 2023

PROMOTOR:

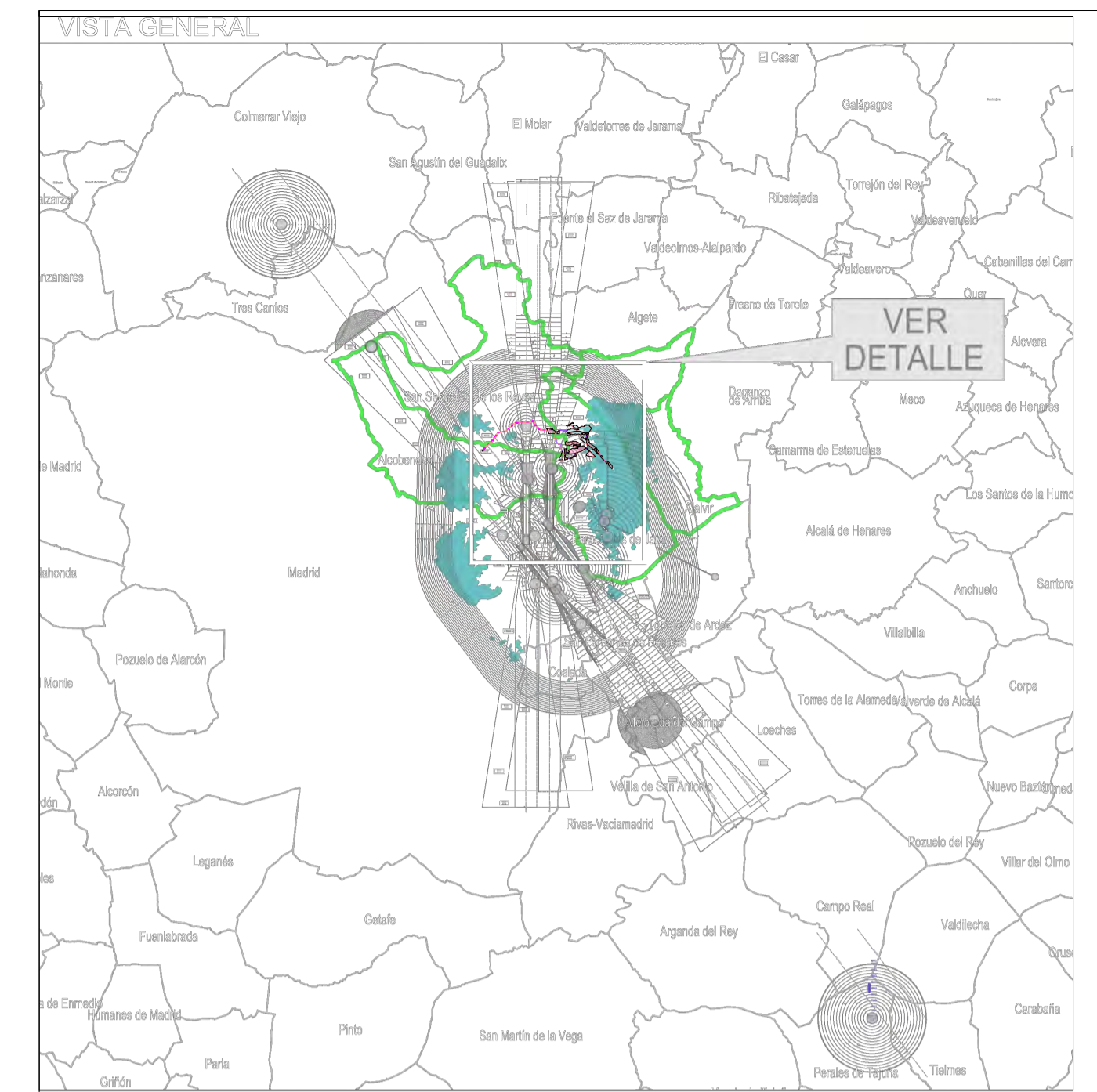
IGNIS Desarrollo S.L.

PLANO Nº:  
**0-4.2.1**

EQUIPO REDACTOR:

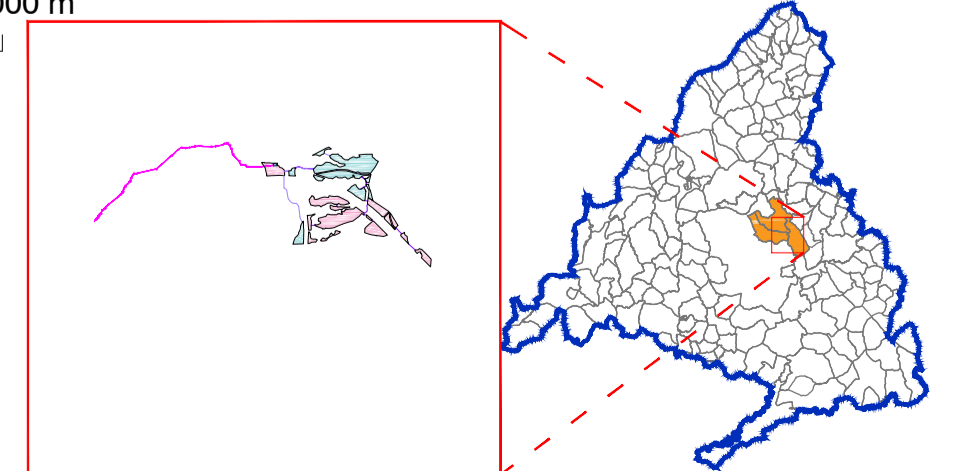
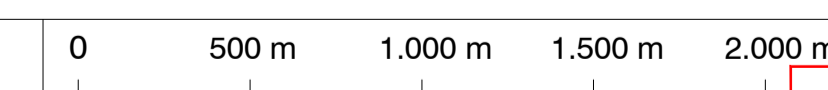


Este documento es copia original firmado. Se han ocultado datos personales en aplicación de la normativa vigente



- LEYENDA**
- Límites municipales
  - Ámbito del Plan Especial. El PEI contiene las siguiente infraestructuras:
    - Delimitación del ámbito del PEI (línea soterrada de Alta Tensión 220 kV)
    - LEAT 220 kV Arroyo de la Vega Renovables - Arroyo de la Vega (RE)
    - Vialidad de las PSFV
    - Implantación PSFV Azor Solar
    - Implantación PSFV Avutarda Solar
    - Línea subterránea 30 kV
    - Subestación Transformadora

- SUPERFICIES DE LIMITACIÓN DE ALTURAS DE LAS SERVIDUMBRES DE AERÓDROMO E INSTALACIONES RADIOELÉCTRICAS
- 675 COTA DE LAS SERVIDUMBRES DE AERÓDROMO E INSTALACIONES RADIOELÉCTRICAS
- ZONA DE SEGURIDAD DE LAS INSTALACIONES RADIOELÉCTRICAS
- VULNERACIÓN POR EL TERRENO DE LAS SERVIDUMBRES AERONÁUTICAS
- CURVAS DE NIVEL Y COTAS DEL TERRENO



Base de información geográfica de la Confederación Hidrográfica del Tago (CHGE Base) y Red de Vías Pecuarías de la Comunidad de Madrid. Base Cartográfica de la Comunidad de Madrid 1:10000 / ETRS89 del Centro Regional de Información Cartográfica

**PLAN ESPECIAL PEI-PFOT-326**  
 VERSIÓN INICIAL DEL PLAN : DOCUMENTACIÓN PARA APROBACIÓN INICIAL

TÍTULO DEL PLANO: **AFECCIONES AERONÁUTICAS. SERVIDUMBRES RADIOELÉCTRICAS**

PLANO Nº: **0-4.2.2**

ESCALA: 1:22.000

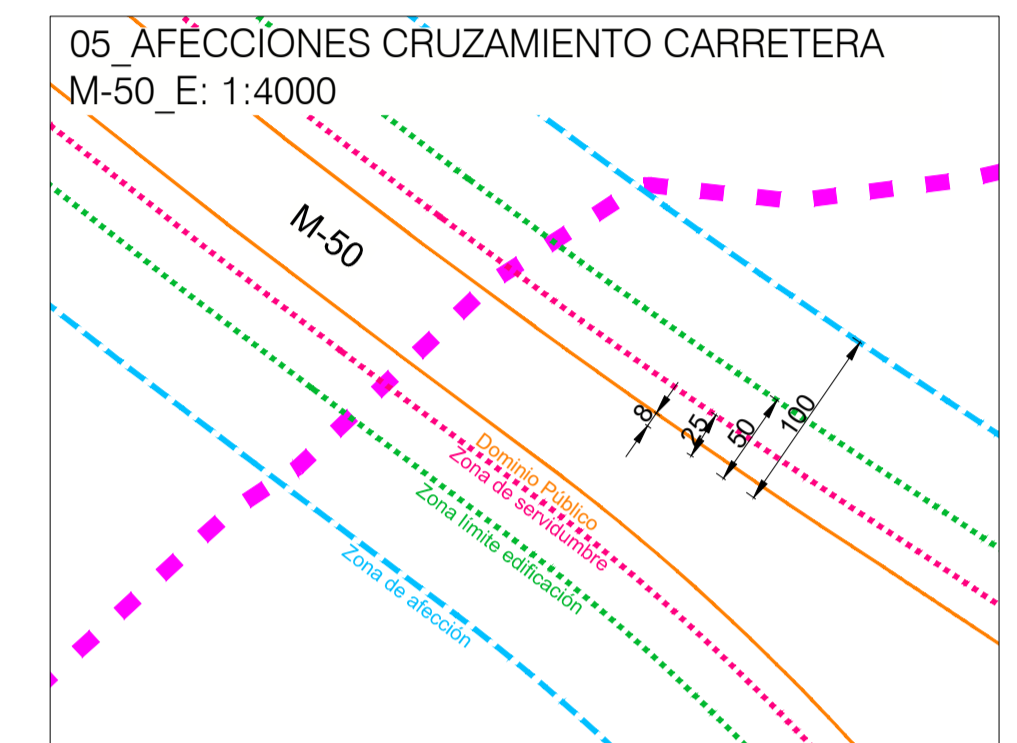

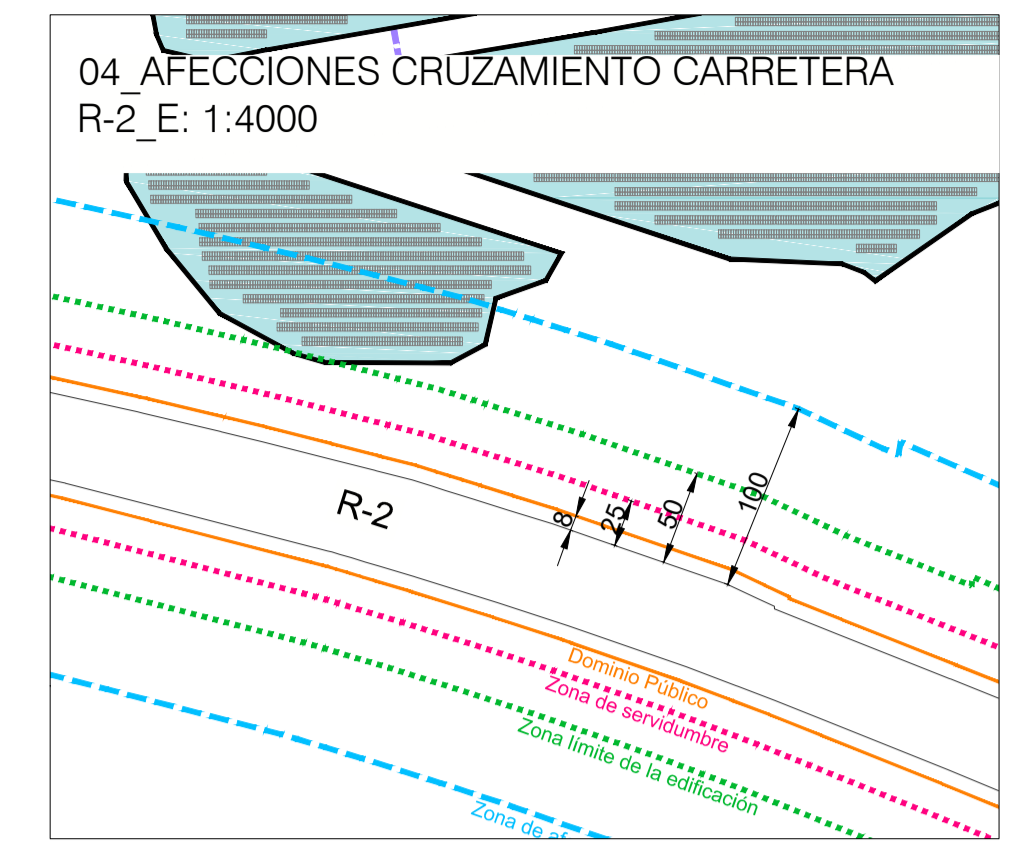
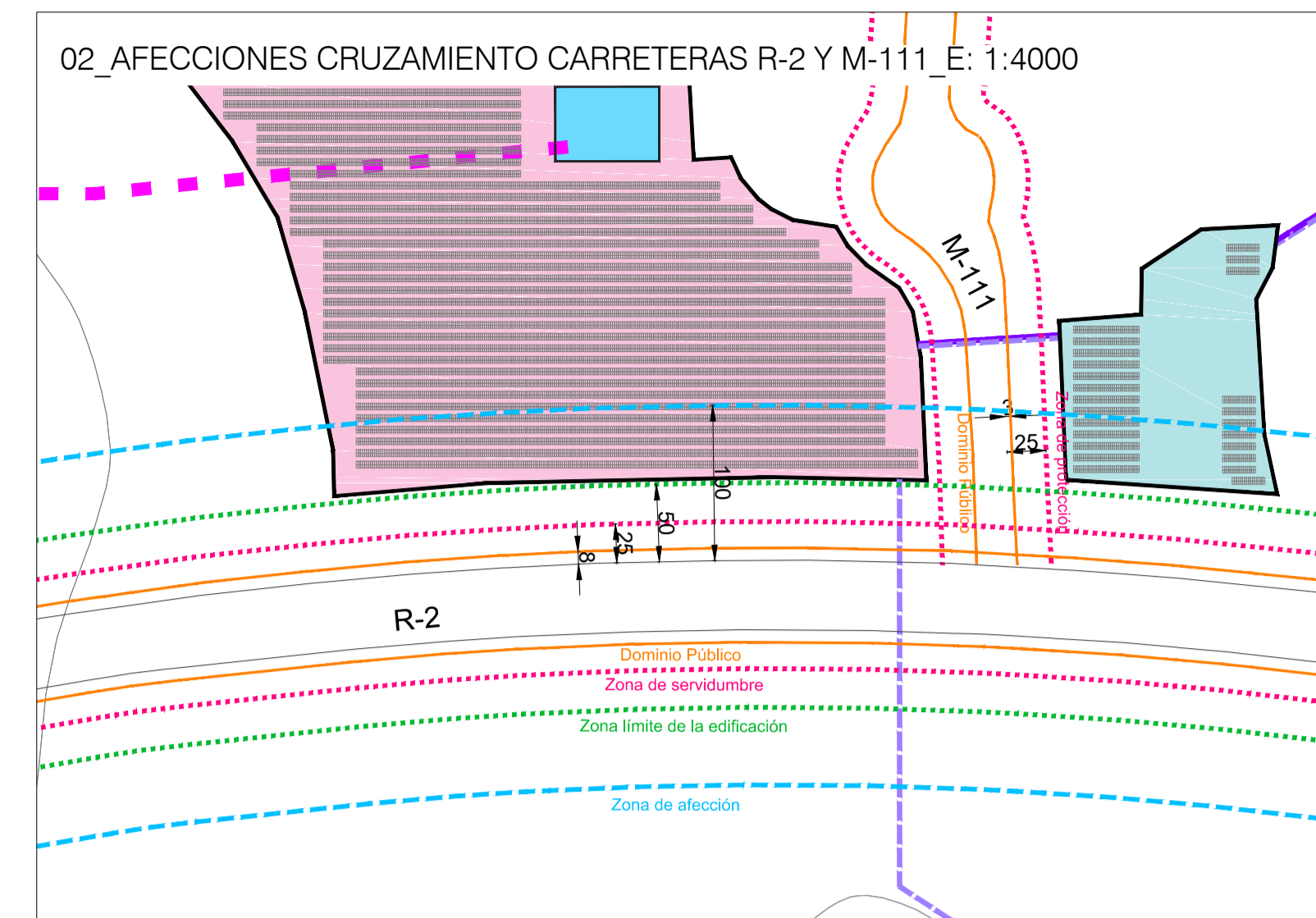
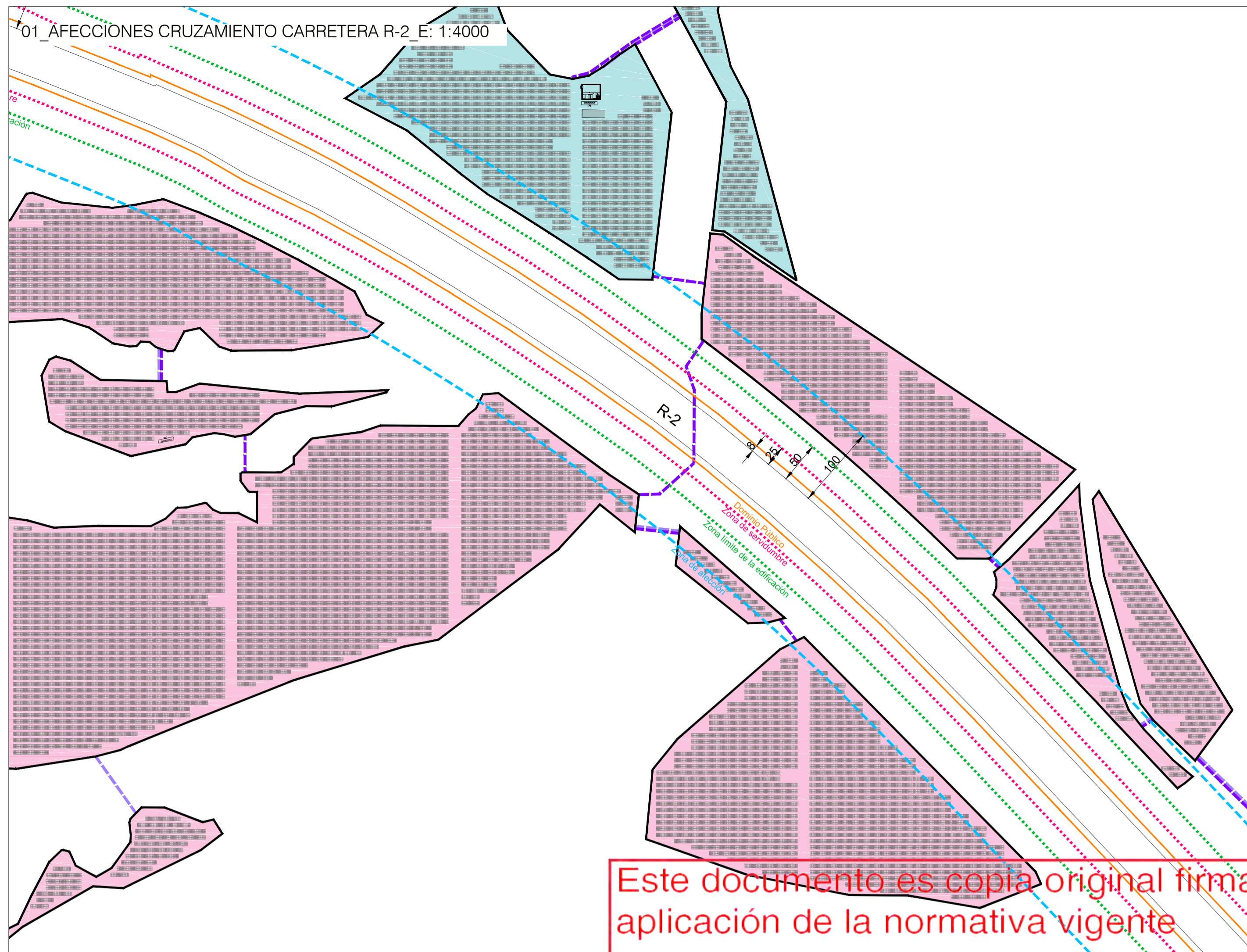
FECHA: Julio 2023

PROMOTOR: **IGNIS**

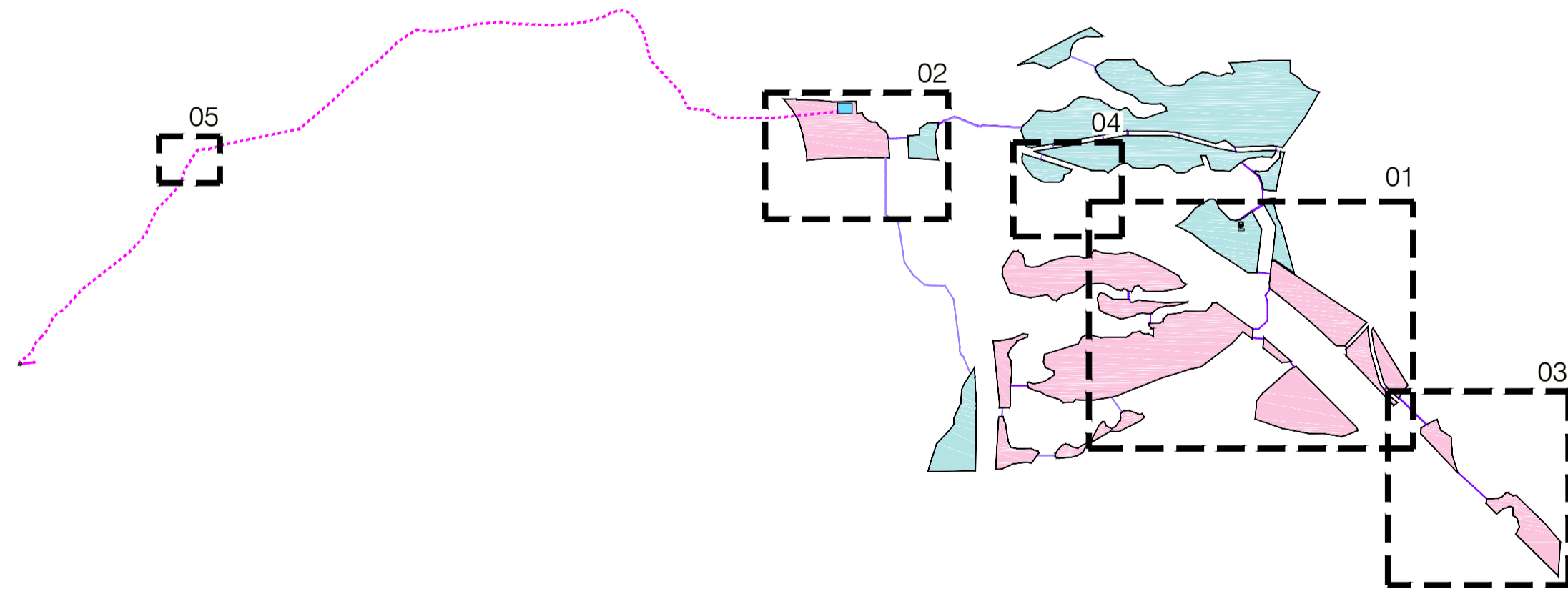
IGNIS Desarrollo S.L.

EQUIPO REDACTOR: **RH**

RH Estudio, Inv. y Proyectos S.L.P



Este documento es copia original firmado. Se han ocultado datos personales en aplicación de la normativa vigente



**LEYENDA**

Términos municipales

Ámbito del Plan Especial. El PEI contiene las siguiente infraestructuras:

- LEAT 220 kV Arroyo de la Vega Renovables - Arroyo de la Vega (REE)
- Vallado de las PSFV
- Implantación PSFV Acor Solar
- Implantación PSFV Avardas Solar
- Línea subterránea 30 kV
- Subestación Transformadora

**Afecciones y Servidumbres de Carreteras**

**Red de Carreteras del Estado**

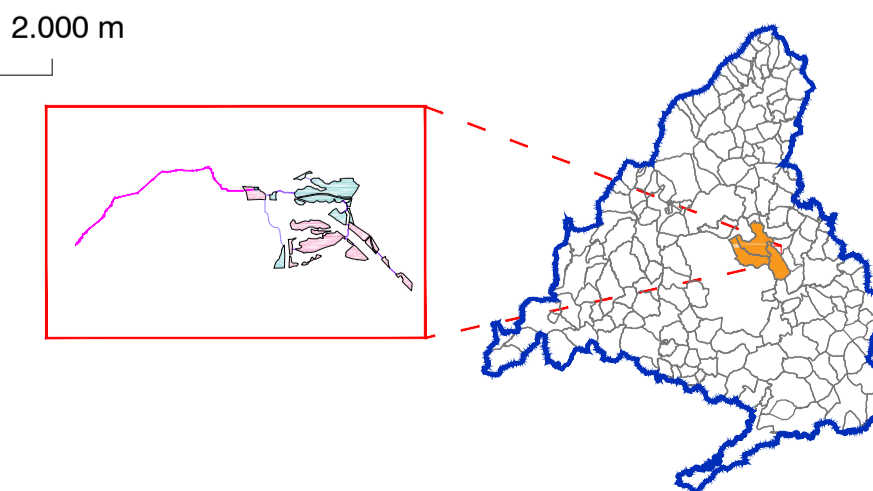
- Dominio Público (Art 29 Ley 37/2015)
- Zona de Servidumbre (Art 31 Ley 37/2015)
- Zona de Afección (Art 32 Ley 37/2015)
- Línea límite de edificación (Art 33 Ley 37/2015)

**Red de Carreteras de la Com. de Madrid. Red Principal, Secundaria o Local**

- Dominio Público (Art 30 Ley 3/1991)
- Zona de Protección (Art 31 Ley 3/1991)

0 500 m 1.000 m 2.000 m

Base de información geográfica de la Confederación Hidrográfica del Tago (CIE Base) y Red de Vías Pecuarias de la Comunidad de Madrid. Base Cartográfica de la Comunidad de Madrid 1:10000 / ETRS89 del Centro Regional de Información Cartográfica



**PLAN ESPECIAL PEI-PFOT-326**  
 VERSIÓN INICIAL DEL PLAN : DOCUMENTACIÓN PARA APROBACIÓN INICIAL

TÍTULO DEL PLANO:  
**AFECCIONES Y SERVIDUMBRES CARRETERAS**

ESCALA: 1:25.000

FECHA: Julio 2023

PROMOTOR:  
 IGNIS

Ignis Energía S.L.

PLANO Nº:  
**0-4.3**

EQUIPO REDACTOR:  
 RH Estudio, Inv. y Proyectos S.LP