



## PLAN ESPECIAL DE INFRAESTRUCTURAS

VERSIÓN INICIAL DEL PLAN: DOCUMENTO PARA APROBACIÓN INICIAL



**NUDO LEGANES (PFOT-490) E INFRAESTRUCTURAS  
COMUNES DE EVACUACION CON NUDOS PRADO SANTO  
DOMINGO, VENTAS DEL BATAN Y LA FORTUNA**

**BLOQUE I.  
DOCUMENTACIÓN INFORMATIVA  
VOLUMEN 2. PLANOS DE INFORMACIÓN**

**EQUIPO REDACTOR**



**ABRIL 2024**

## ÍNDICE DE PLANOS

### CAPÍTULO I1 – PLANO DE SITUACIÓN

### CAPÍTULO I2 – PLANOS DE AFECCIONES A LA LEGISLACIÓN SECTORIAL

12.1 LÍNEA 4C 220 KV NUDO LEGANÉS - LA FORTUNA - PRADO DE SANTO DOMINGO - VENTAS DEL BATÁN

12.2 LÍNEA SC 220KV A SE LEGANÉS

### CAPÍTULO I3 – PLANOS DE ENCUADRES SOBRE EL PLANEAMIENTO MUNICIPAL

13.1 TÉRMINO MUNICIPAL DE SERRANILLOS DEL VALLE - PGOU

13.2 TÉRMINO MUNICIPAL DE BATRES - NNSS

13.3 TÉRMINO MUNICIPAL DE GRIÑÓN - NNSS

13.4 TÉRMINO MUNICIPAL DE MORALEJA DE ENMEDIO - NNSS

13.5 TÉRMINO MUNICIPAL DE MÓSTOLES - PGOU

13.6 TÉRMINO MUNICIPAL DE FUENLABRADA - PGOU

13.7 TÉRMINO MUNICIPAL DE LEGANÉS - PGOU

### CAPÍTULO I4 – PLANOS DEL ÁMBITO DEL PLAN ESPECIAL

14.1 LÍNEA 4C 220 KV NUDO LEGANÉS - LA FORTUNA - PRADO DE SANTO DOMINGO - VENTAS DEL BATÁN

14.2 LÍNEA SC 220KV A SE LEGANÉS

## LISTADO DE ACRÓNIMOS

**AAC** - Autorización Administrativa de Construcción

**AAP** - Autorización Administrativa Previa

**AP** - Apoyo

**BOCM** - Boletín Oficial de la Comunidad de Madrid

**BT** - Baja Tensión

**CAM** - Comunidad de Madrid

**CC** - Cuádruple Circuito

**CE** – Cámara de Empalme

**CSub** – Cruce Subterráneo

**DAE** - Declaración Ambiental Estratégica

**DC** - Doble Circuito

**DIA** - Declaración de Impacto Ambiental

**EAE** - Estudio Ambiental Estratégico

**EsIA** - Estudio de Impacto Ambiental

**ICU** - Informe de Compatibilidad Urbanística

**kV** - Kilovoltio

**LAAT** - Línea Aérea de Alta Tensión

**LASAT** - Línea Aérea - Subterránea de Alta Tensión

**LSAT** - Línea Subterránea de Alta Tensión

**LSMT** - Línea Subterránea de Media Tensión

**MT** - Media Tensión

**NNSS** - Normas Subsidiarias

**NNUU** - Normas Urbanísticas

**PE** - Plan Especial

**PEI** - Plan Especial de Infraestructuras

**PGOU** - Plan General de Ordenación Urbana

**PSFV** - Planta Solar Fotovoltaica

**Psub** – Paralelismo Subterráneo

**PTA** - Proyecto Técnico Administrativo

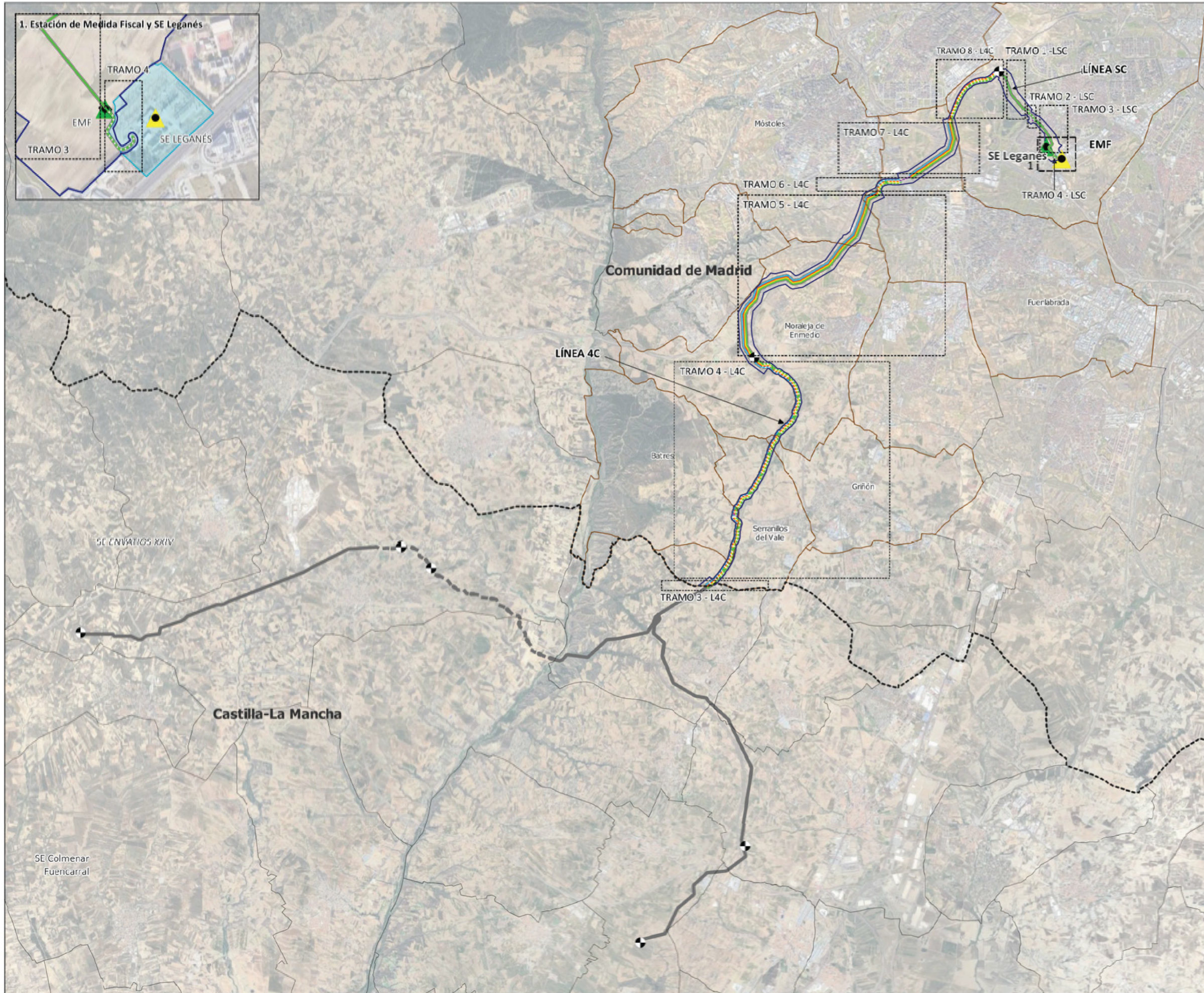
**REE** - Red Eléctrica de España

**SC** - Simple circuito

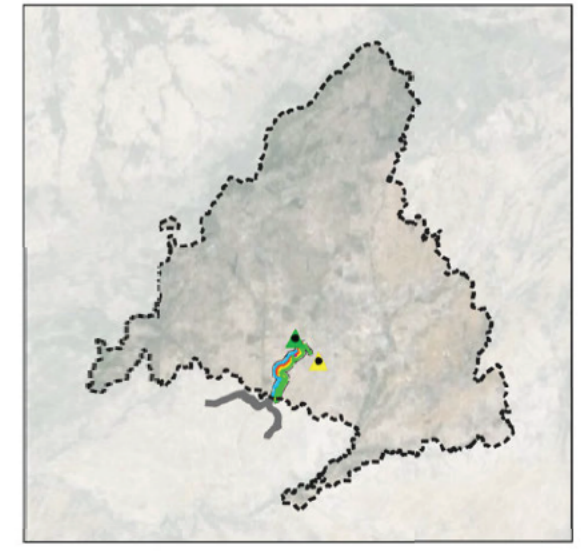
**SE/SET** - Subestación Eléctrica / Transformadora

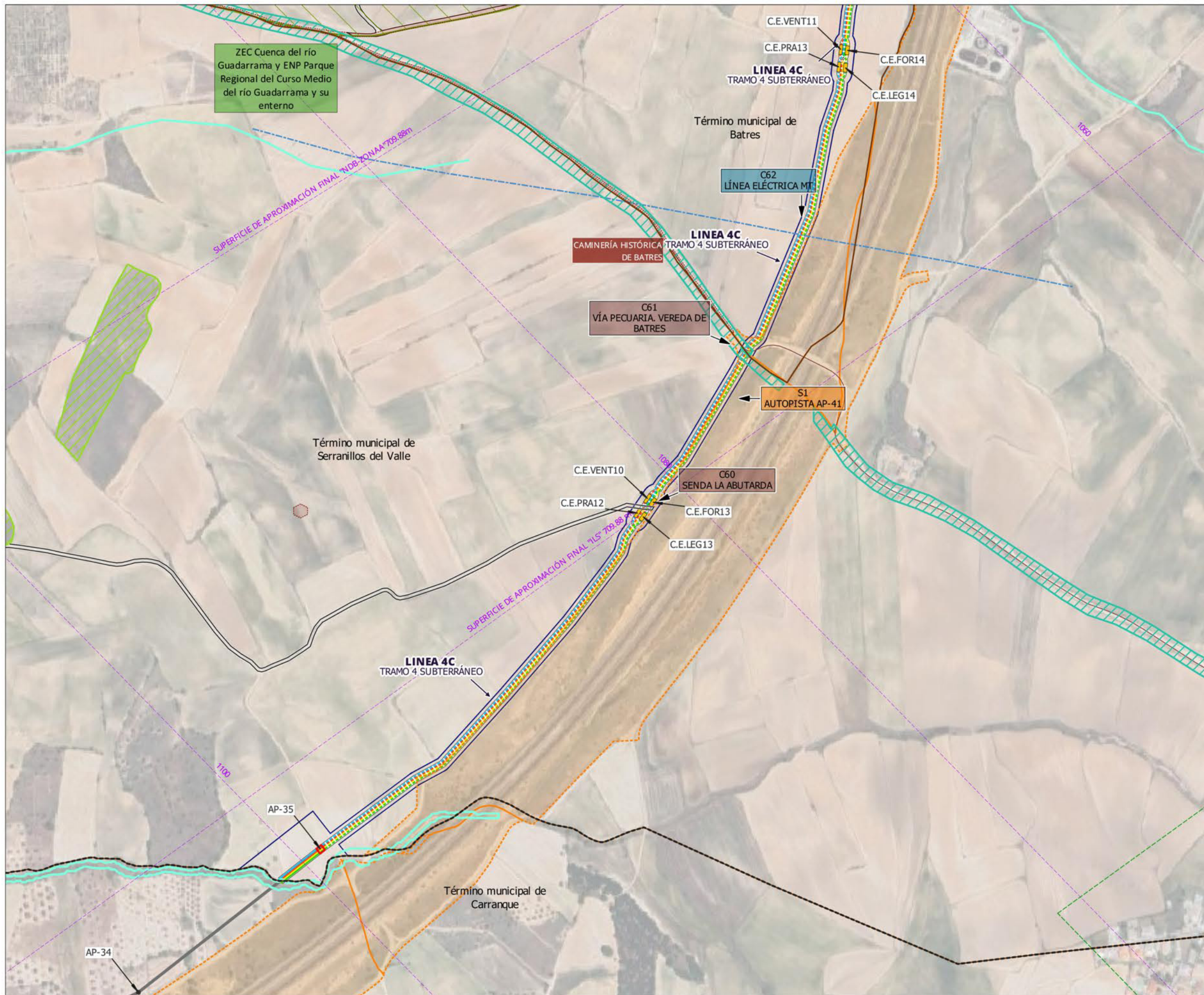
*\*NOTA 1: El esquema que acompaña cada plano únicamente identifica el encuadre del plano.*

*\*NOTA 2: La numeración de tramos obedece al proyecto técnico.*



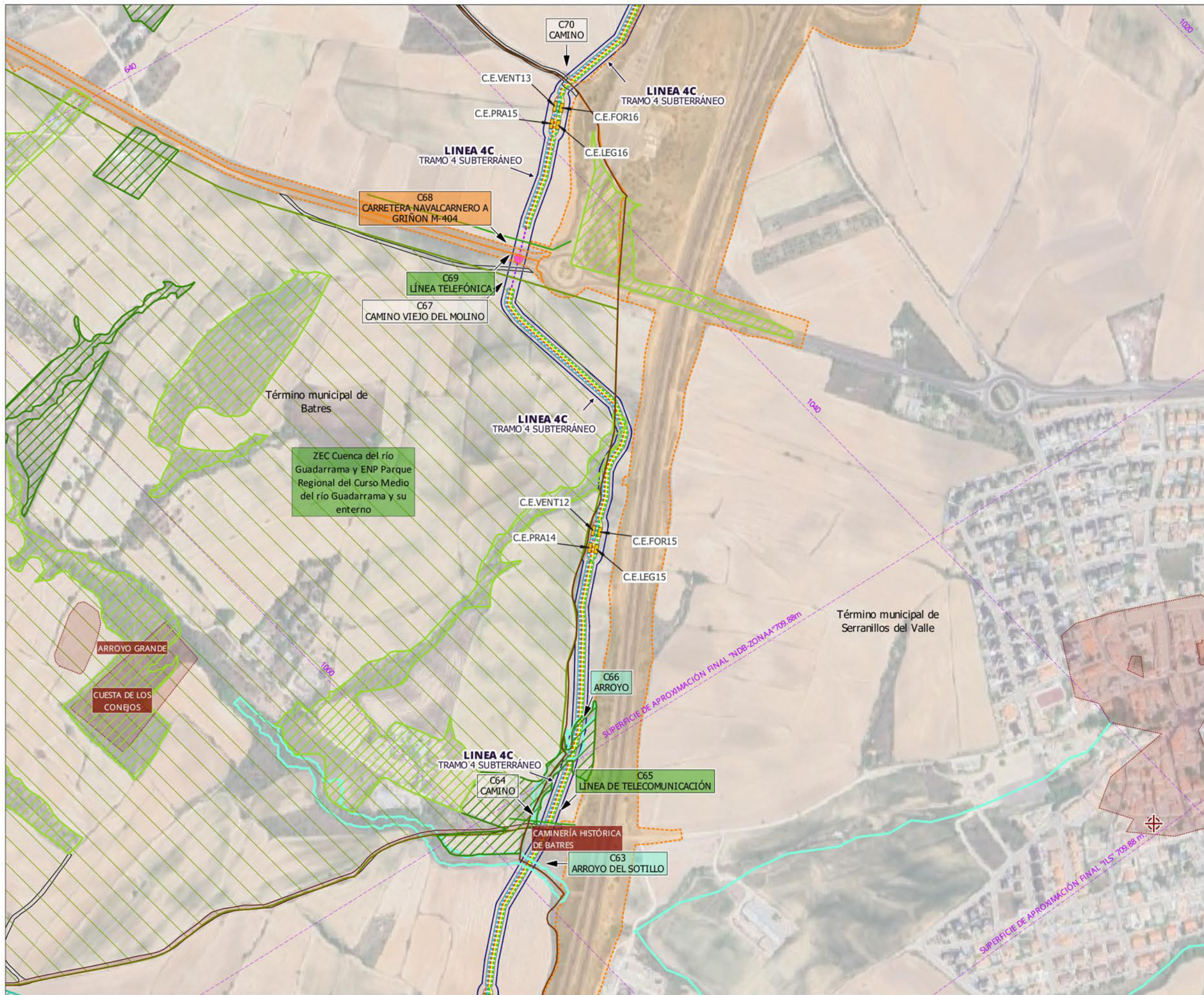
- LÍMITES**
- Término Autonómico
  - Término Municipal
  - Municipios afectados
- RED ELÉCTRICA EXISTENTE**
- SE Leganés
- ÁMBITO DEL PLAN ESPECIAL**
- SUBESTACIONES ELEVADORAS**
- Estación de Medida Fiscal
- NUDOS DE EVACUACIÓN**
- Nudo Leganés
  - Nudo La Fortuna
  - Nudo Prado de Santo Domingo
  - Nudo Ventas del Batán
- INSTALACIONES DE LAS INFRAESTRUCTURAS COMUNES DE EVACUACIÓN**
- LÍNEA 4C** Línea 4C 220kV Nudo Leganés - La Fortuna - Prado de Santo Domingo - Ventas del Batán
  - LÍNEA SC** Línea SC 220kV a SE Leganés
- EMF** Estación de Medida Fiscal
- LÍNEAS DE EVACUACIÓN**
- Delimitación del ámbito del PEI (Línea Aérea: 50 m a cada lado del eje; Línea Subterránea: 10 m a cada lado del eje; excepto lo grafiado en los planos de ámbito)
  - Línea Aérea de Alta Tensión
  - Línea Subterránea de Alta Tensión
- INSTALACIONES NO INCLUIDAS EN EL PLAN ESPECIAL**
- LÍNEAS ELÉCTRICAS MODIFICADAS**
- Línea Aérea de Alta Tensión
  - Línea Subterránea de Alta Tensión
- INSTALACIONES DE LAS INFRAESTRUCTURAS COMUNES DE EVACUACIÓN**
- LÍNEA 4C** Línea 4C 220kV Nudo Leganés - La Fortuna - Prado de Santo Domingo - Ventas del Batán





- LÍMITES**
- Término Autonómico
  - Término Municipal
  - Municipios afectados
- ÁMBITO DEL PLAN ESPECIAL**
- NUDOS DE EVACUACION**
- Nudo Leganés
  - Nudo La Fortuna
  - Nudo Prado de Santo Domingo
  - Nudo Ventas del Batán
- INSTALACIONES DE LAS INFRAESTRUCTURAS COMUNES DE EVACUACIÓN**
- LÍNEA 4C Línea 4C 220kV Nudo Leganés - La Fortuna - Prado de Santo Domingo - Ventas del Batán
- LÍNEASC Línea SC 220kV a SE Leganés
- EMF Estación de Medida Fiscal
- LÍNEAS DE EVACUACIÓN**
- Delimitación del ámbito del PEI (Línea Aérea: 50 m a cada lado del eje; Línea Subterránea: 10 m a cada lado del eje, excepto lo grafiado en los planos de ámbito)
  - Línea Aérea de Alta Tensión
  - Línea Subterránea de Alta Tensión
  - AP-07 Apoyo aéreo / Nº apoyo aéreo
  - CENUD000 Cámara de empalme / Nº de cámara
- INSTALACIONES NO INCLUIDAS EN EL PLAN ESPECIAL**
- Línea Aérea de Alta Tensión
  - AP-07 Apoyo aéreo / Nº apoyo aéreo
- INSTALACIONES DE LAS INFRAESTRUCTURAS COMUNES DE EVACUACIÓN**
- Nudos de evacuación**
- LÍNEA 4C Línea 4C 220kV Nudo Leganés - La Fortuna - Prado de Santo Domingo - Ventas del Batán
- AFECCIONES**
- Yacimientos arqueológicos
  - Red Natura 2000 - LIC / ZEC y ENP
  - Autopistas, autovías, carreteras
  - Hidrografía
  - Vías Pecuarias
  - Líneas de Alta Tensión Existentes
  - Camino Público
  - 700 servidumbres aeronáuticas - Getafe
  - 700 servidumbres de aerodromo - Getafe
- TERRENOS FORESTALES**
- Cultivo de secano herbáceo
  - Retamar





- LÍMITES**
- Término Autonómico
  - Término Municipal
  - Municipios afectados
- ÁMBITO DEL PLAN ESPECIAL**
- NUDOS DE EVACUACION**
- Nudo Leganés
  - Nudo La Fortuna
  - Nudo Prado de Santo Domingo
  - Nudo Ventas del Batán
- INSTALACIONES DE LAS INFRAESTRUCTURAS COMUNES DE EVACUACION**
- LÍNEA 4C** Línea 4C 220kV Nudo Leganés - La Fortuna - Prado de Santo Domingo - Ventas del Batán
- LÍNEASC** Línea SC 220kV a SE Leganés
- EMF** Estación de Medida Fiscal
- LÍNEAS DE EVACUACION**
- Delimitación del ámbito del PEI (Línea Aérea: 50 m a cada lado del eje; Línea Subterránea: 10 m a cada lado del eje, excepto lo grafiado en los planos de ámbito)
  - Línea Perforación Dirigida de Alta Tensión
  - Línea Subterránea de Alta Tensión
  - Cámara de empalme / Nº de cámara
- AFECCIONES**
- Yacimientos arqueológicos
  - Red Natura 2000 - UC / ZEC y ENP
  - Autopistas, autovías, carreteras
  - Hidrografía
  - Red de telecomunicaciones
  - Camino Público
  - Servidumbres aeronáuticas - Getafe
- TERRENOS FORESTALES**
- Pastizal y erial
  - Cultivo de secano herbáceo
  - Retamar



**PLAN ESPECIAL DE INFRAESTRUCTURAS. VERSIÓN INICIAL DEL PLAN:**  
**DOCUMENTO PARA APROBACIÓN INICIAL**  
 NUDO LEGANÉS (PFOT-490) E INFRAESTRUCTURAS COMUNES DE EVACUACION CON NUDOS PRADO SANTO DOMINGO, VENTAS DEL BATAN Y LA FORTUNA  
 ABRIL 2024

**BLOQUE I. DOCUMENTACIÓN INFORMATIVA**  
**VOLUMEN 2. PLANOS DE INFORMACIÓN**

**PLANO** AFECCIONES A LA LEGISLACIÓN SECTORIAL LÍNEA 4C 220 KV NUDO LEGANÉS - LA FORTUNA - PRADO DE SANTO DOMINGO - VENTAS DEL BATÁN HOJA 2 DE 14

**ESCALA** 1:5.000

**Nº** 12.1.2



- LÍMITES**
- Término Autonómico
  - Término Municipal
  - Municipios afectados
- ÁMBITO DEL PLAN ESPECIAL**
- NUDOS DE EVACUACION**
- Nudo Leganés
  - Nudo La Fortuna
  - Nudo Prado de Santo Domingo
  - Nudo Ventas del Batán
- INSTALACIONES DE LAS INFRAESTRUCTURAS COMUNES DE EVACUACION**
- LÍNEA 4C Línea 4C 220kV Nudo Leganés - La Fortuna - Prado de Santo Domingo - Ventas del Batán
- LÍNEASC Línea SC 220kV a SE Leganés
- EMF Estación de Medida Fiscal
- LÍNEAS DE EVACUACION**
- Delimitación del ámbito del PEI (Línea Aérea: 50 m a cada lado del eje; Línea Subterránea: 10 m a cada lado del eje, excepto lo grafiado en los planos de ámbito)
  - Línea Subterránea de Alta Tensión
  - Cámara de empalme / Nº de cámara
- AFECCIONES**
- Red Natura 2000 - UC / ZEC y ENP
  - Autopistas, autovías, carreteras
  - Hidrografía
  - Líneas de Alta Tensión Existentes
  - Camino Público
  - Servidumbres aeronáuticas - Getafe
- TERRENOS FORESTALES**
- Pastizal y erial
  - Retamar



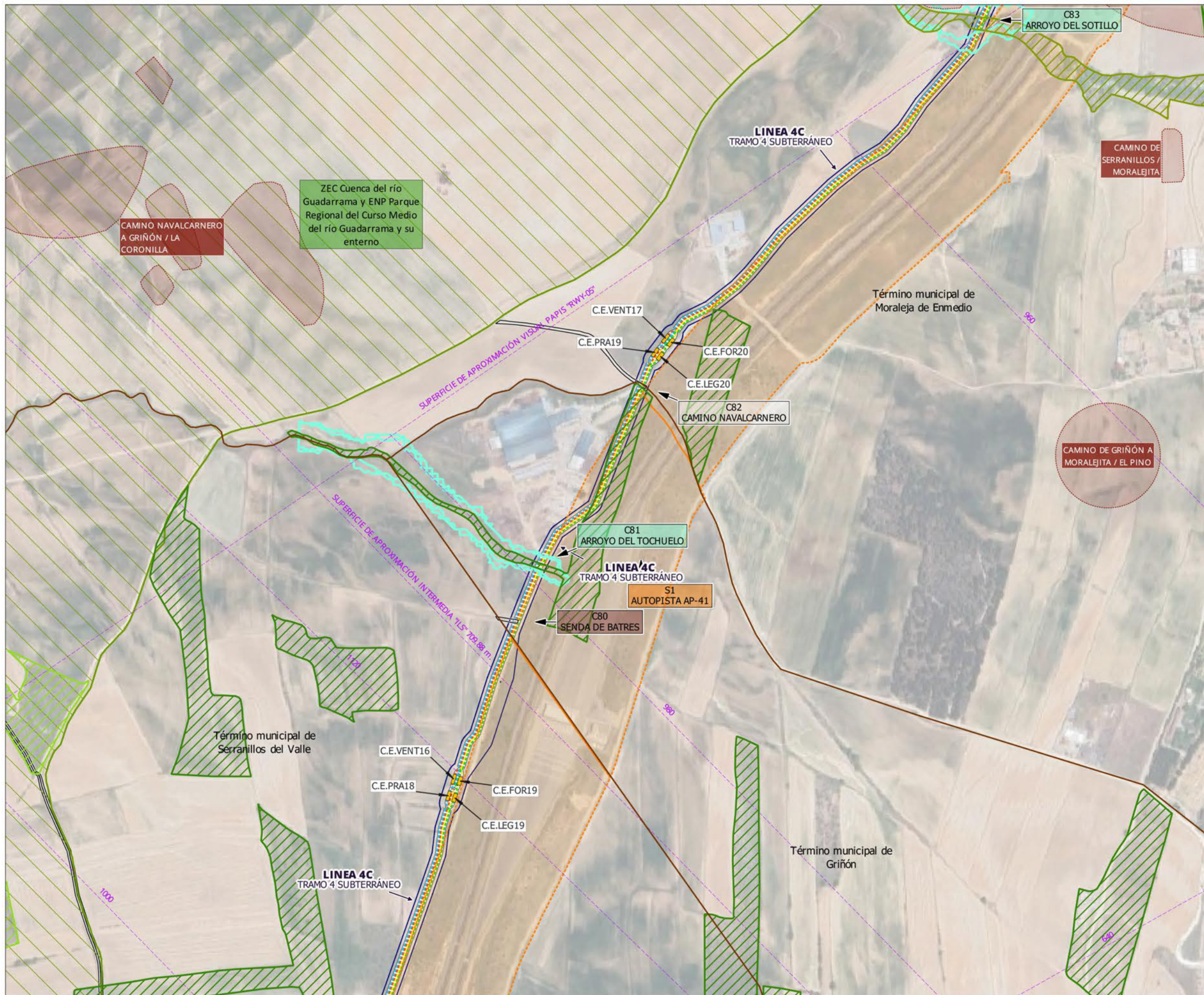
**PLAN ESPECIAL DE INFRAESTRUCTURAS. VERSIÓN INICIAL DEL PLAN:**  
**DOCUMENTO PARA APROBACIÓN INICIAL**  
 NUDO LEGANÉS (PFOT-490) E INFRAESTRUCTURAS COMUNES DE EVACUACION CON NUDOS PRADO SANTO DOMINGO, VENTAS DEL BATAN Y LA FORTUNA  
 ABRIL 2024

**BLOQUE I. DOCUMENTACIÓN INFORMATIVA**  
**VOLUMEN 2. PLANOS DE INFORMACIÓN**

**PLANO** AFECCIONES A LA LEGISLACIÓN SECTORIAL  
 LÍNEA 4C 220 KV NUDO LEGANÉS - LA FORTUNA - PRADO DE SANTO DOMINGO - VENTAS DEL BATÁN  
 HOJA 3 DE 14

**ESCALA** 1:5.000

**Nº** 12.1.3



- LÍMITES**
- Término Autonómico
  - Término Municipal
  - Municipios afectados
- ÁMBITO DEL PLAN ESPECIAL**
- NUDOS DE EVACUACION**
- Nudo Leganés
  - Nudo La Fortuna
  - Nudo Prado de Santo Domingo
  - Nudo Ventas del Batán
- INSTALACIONES DE LAS INFRAESTRUCTURAS COMUNES DE EVACUACIÓN**
- LINEA 4C Línea 4C 220kV Nudo Leganés - La Fortuna - Prado de Santo Domingo - Ventas del Batán
- LINEASC Línea SC 220kV a SE Leganés
- EMF Estación de Medida Fiscal
- LÍNEAS DE EVACUACIÓN**
- Delimitación del ámbito del PEI (Línea Aérea: 50 m a cada lado del eje; Línea Subterránea: 10 m a cada lado del eje, excepto lo grafiado en los planos de ámbito)
  - Línea Subterránea de Alta Tensión
  - CÁMERA DE EMPALME / Nº de cámara
- AFECCIONES**
- Yacimientos arqueológicos
  - Red Natura 2000 - LIC / ZEC y ENP
  - Autopistas, autovías, carreteras
  - Hidrografía
  - Camino Público
  - Servidumbres aeronáuticas - Getafe
- TERRENOS FORESTALES**
- Pastizal y erial
  - otras frondosas
  - Retamar



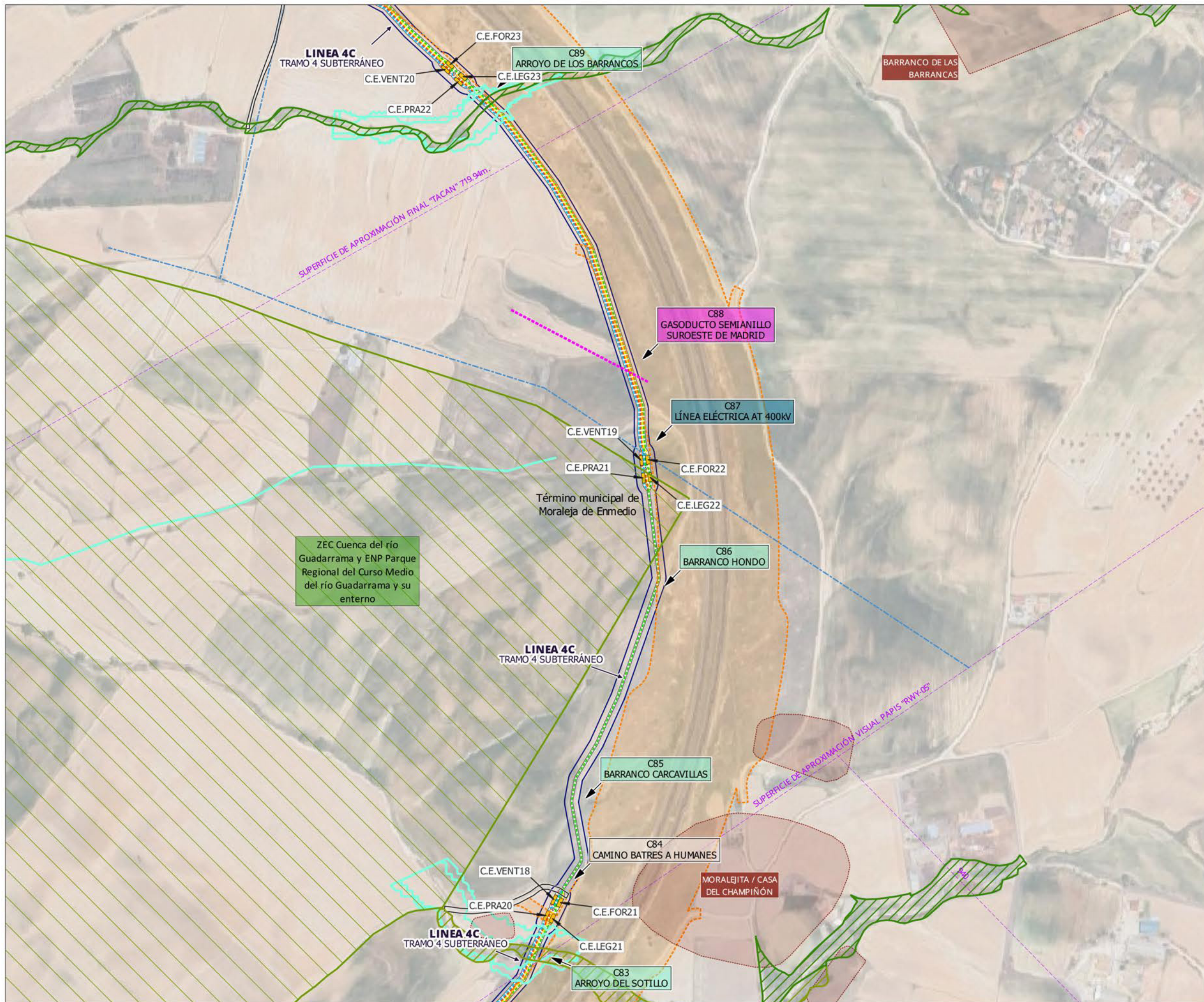
**PLAN ESPECIAL DE INFRAESTRUCTURAS. VERSIÓN INICIAL DEL PLAN:**  
**DOCUMENTO PARA APROBACIÓN INICIAL**  
 NUDO LEGANÉS (PFOT-490) E INFRAESTRUCTURAS COMUNES DE EVACUACION CON NUDOS PRADO SANTO DOMINGO, VENTAS DEL BATAN Y LA FORTUNA  
 ABRIL 2024

**BLOQUE I. DOCUMENTACIÓN INFORMATIVA**  
**VOLUMEN 2. PLANOS DE INFORMACIÓN**

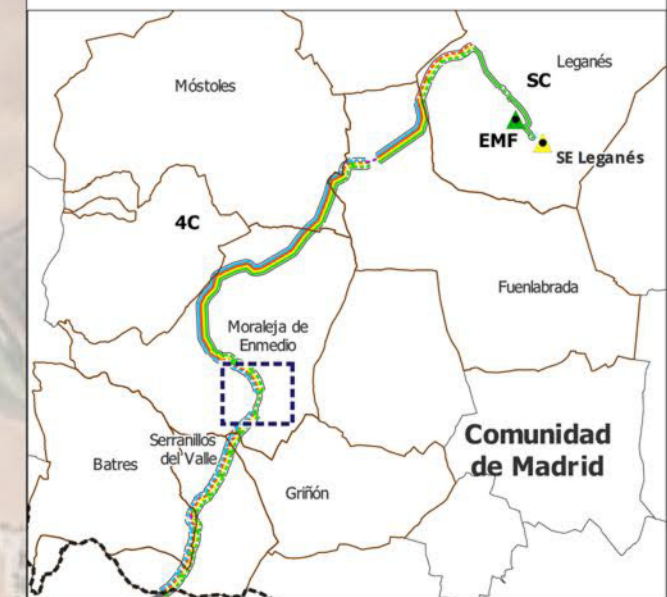
**PLANO** AFECCIONES A LA LEGISLACIÓN SECTORIAL  
 LINEA 4C 220 KV NUDO LEGANÉS - LA FORTUNA - PRADO DE SANTO DOMINGO - VENTAS DEL BATÁN  
 HOJA 4 DE 14

**ESCALA** 1:5.000

**Nº** 12.1.4



- LÍMITES**
- Término Autonómico
  - Término Municipal
  - Municipios afectados
- ÁMBITO DEL PLAN ESPECIAL**
- NUDOS DE EVACUACION**
- Nudo Leganés
  - Nudo La Fortuna
  - Nudo Prado de Santo Domingo
  - Nudo Ventas del Batán
- INSTALACIONES DE LAS INFRAESTRUCTURAS COMUNES DE EVACUACION**
- LÍNEA 4C** Línea 4C 220kV Nudo Leganés - La Fortuna - Prado de Santo Domingo - Ventas del Batán
- LÍNEAS SC** Línea SC 220kV a SE Leganés
- EMF** Estación de Medida Fiscal
- LÍNEAS DE EVACUACION**
- Delimitación del ámbito del PEI (Línea Aérea: 50 m a cada lado del eje; Línea Subterránea: 10 m a cada lado del eje, excepto lo grafado en los planos de ámbito)
  - Línea Subterránea de Alta Tensión
  - Cámara de empalme / Nº de cámara
- AFECCIONES**
- Yacimientos arqueológicos
  - Red Natura 2000 - LIC / ZEC y ENP
  - Autopistas, autovías, carreteras
  - Red de Gas y Oleoductos
  - Hidrografía
  - Líneas de Alta Tensión Existentes
  - Camino Público
  - 700 Servidumbres aeronáuticas - Getafe
- TERRENOS FORESTALES**
- Pastizal y erial
  - otras frondosas



**PLAN ESPECIAL DE INFRAESTRUCTURAS. VERSIÓN INICIAL DEL PLAN:**  
**DOCUMENTO PARA APROBACIÓN INICIAL**  
 NUDO LEGANES (PFOT-490) E INFRAESTRUCTURAS COMUNES DE EVACUACION CON NUDOS PRADO SANTO DOMINGO, VENTAS DEL BATAN Y LA FORTUNA  
 ABRIL 2024

**BLOQUE I. DOCUMENTACIÓN INFORMATIVA**  
**VOLUMEN 2. PLANOS DE INFORMACIÓN**

**PLANO** AFECCIONES A LA LEGISLACIÓN SECTORIAL LÍNEA 4C 220 KV NUDO LEGANÉS - LA FORTUNA - PRADO DE SANTO DOMINGO - VENTAS DEL BATÁN HOJA 5 DE 14

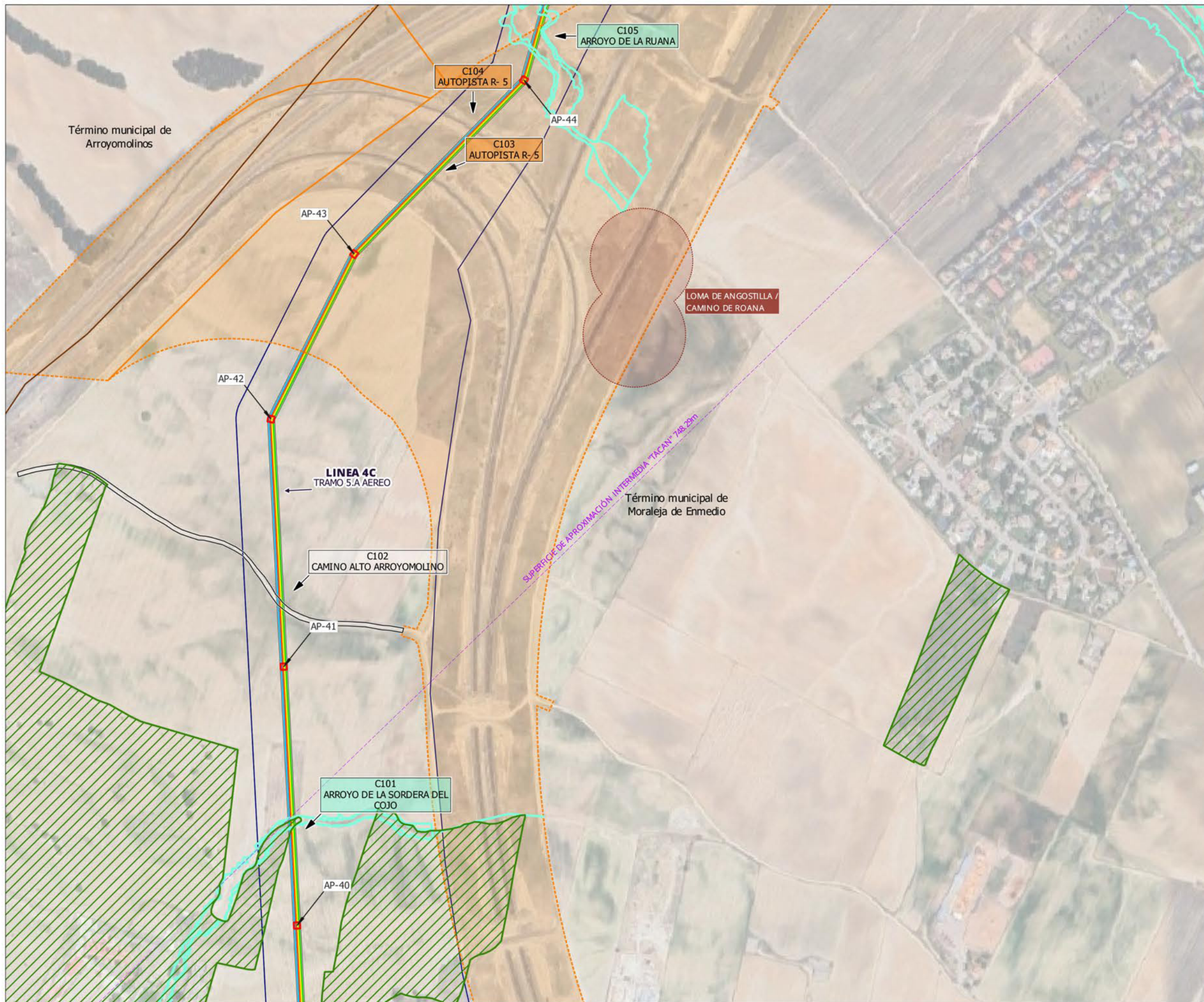
**ESCALA** 1:5.000

**Nº** 12.1.5



- LÍMITES**
- Término Autonómico
  - Término Municipal
  - Municipios afectados
- ÁMBITO DEL PLAN ESPECIAL**
- NUDOS DE EVACUACION**
- Nudo Leganes
  - Nudo La Fortuna
  - Nudo Prado de Santo Domingo
  - Nudo Ventas del Batán
- INSTALACIONES DE LAS INFRAESTRUCTURAS COMUNES DE EVACUACION**
- LÍNEA 4C** Línea 4C 220kV Nudo Leganes - La Fortuna - Prado de Santo Domingo - Ventas del Batán
- LÍNEASC** Línea SC 220kV a SE Leganes
- EMF** Estación de Medida Fiscal
- LÍNEAS DE EVACUACION**
- Delimitación del ámbito del PEI (Línea Aérea: 50 m a cada lado del eje; Línea Subterránea: 10 m a cada lado del eje, excepto lo grafiado en los planos de ámbito)
  - Línea Aérea de Alta Tensión
  - Línea Subterránea de Alta Tensión
  - AP-07 Apoyo aéreo / Nº apoyo aéreo
  - CENUD000 Cámara de empalme / Nº de cámara
- AFECCIONES**
- Yacimientos arqueológicos
  - Red Natura 2000 - LIC / ZEC y ENP
  - Autopistas, autovías, carreteras
  - Hidrografía
  - Red de telecomunicaciones
  - Vías Pecuarias
  - Líneas de Alta Tensión Existentes
  - Camino Público
  - 700 Servidumbres aeronáuticas - Getafe
- TERRENOS FORESTALES**
- Pastizal y erial
  - Cultivo de secano herbáceo
  - Retamar





- LÍMITES**
- Término Autonómico
  - Término Municipal
  - Municipios afectados
- ÁMBITO DEL PLAN ESPECIAL**
- NUDOS DE EVACUACION**
- Nudo Leganés
  - Nudo La Fortuna
  - Nudo Prado de Santo Domingo
  - Nudo Ventas del Batán
- INSTALACIONES DE LAS INFRAESTRUCTURAS COMUNES DE EVACUACIÓN**
- LINEA 4C** Línea 4C 220kV Nudo Leganés - La Fortuna - Prado de Santo Domingo - Ventas del Batán
- LINEASC** Línea SC 220kV a SE Leganés
- EMF** Estación de Medida Fiscal
- LÍNEAS DE EVACUACIÓN**
- Delimitación del ámbito del PEI (Línea Aérea: 50 m a cada lado del eje; Línea Subterránea: 10 m a cada lado del eje, excepto lo grafiado en los planos de ámbito)
  - Línea Aérea de Alta Tensión
  - AP-07 Apoyo aéreo / Nº apoyo aéreo
- AFECCIONES**
- ⊕ Yacimientos arqueológicos
  - - - Autopistas, autovías, carreteras
  - Hidrografía
  - Camino Público
  - - - 700 Servidumbres aeronáuticas - Getafe
- TERRENOS FORESTALES**
- ▨ Pastizal y erial



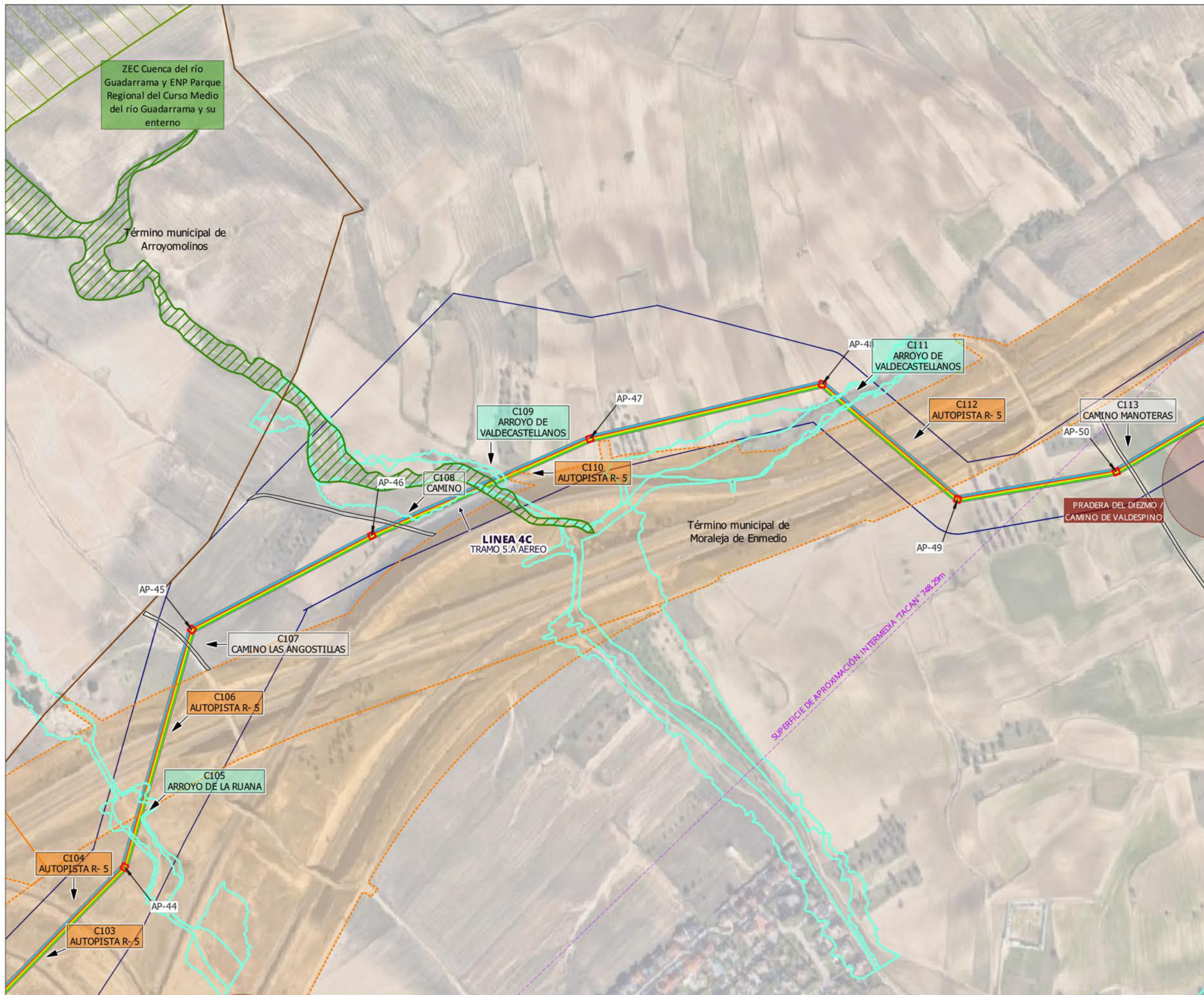
**PLAN ESPECIAL DE INFRAESTRUCTURAS. VERSIÓN INICIAL DEL PLAN:**  
**DOCUMENTO PARA APROBACIÓN INICIAL**  
 NUDO LEGANÉS (PFOT-490) E INFRAESTRUCTURAS COMUNES DE EVACUACION CON NUDOS PRADO SANTO DOMINGO, VENTAS DEL BATAN Y LA FORTUNA  
 ABRIL 2024

**BLOQUE I. DOCUMENTACIÓN INFORMATIVA**  
**VOLUMEN 2. PLANOS DE INFORMACIÓN**

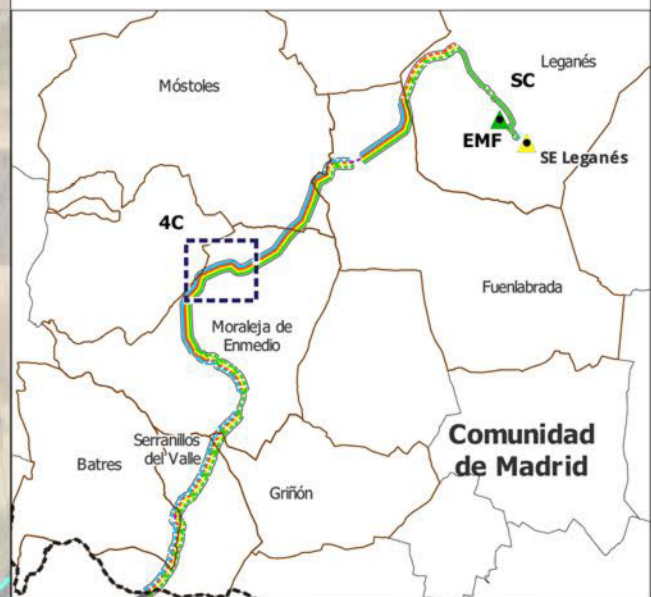
**PLANO** AFECCIONES A LA LEGISLACIÓN SECTORIAL  
 LINEA 4C 220 KV NUDO LEGANÉS - LA FORTUNA - PRADO DE SANTO DOMINGO - VENTAS DEL BATÁN  
 HOJA 7 DE 14

**ESCALA** 1:5.000

**Nº** 12.1.7



- LÍMITES**
- Término Autonómico
  - Término Municipal
  - Municipios afectados
- ÁMBITO DEL PLAN ESPECIAL**
- NUDOS DE EVACUACION**
- Nudo Leganés
  - Nudo La Fortuna
  - Nudo Prado de Santo Domingo
  - Nudo Ventas del Batán
- INSTALACIONES DE LAS INFRAESTRUCTURAS COMUNES DE EVACUACIÓN**
- LINEA 4C** Línea 4C 220kV Nudo Leganés - La Fortuna - Prado de Santo Domingo - Ventas del Batán
- LINEASC** Línea SC 220kV a SE Leganés
- EMF** Estación de Medida Fiscal
- LÍNEAS DE EVACUACIÓN**
- Delimitación del ámbito del PEI (Línea Aérea: 50 m a cada lado del eje; Línea Subterránea: 10 m a cada lado del eje, excepto lo grafiado en los planos de ámbito)
  - Línea Aérea de Alta Tensión
  - AP-07 Apoyo aéreo / Nº apoyo aéreo
- AFECCIONES**
- Yacimientos arqueológicos
  - Red Natura 2000 - LIC / ZEC y ENP
  - Autopistas, autovías, carreteras
  - Hidrografía
  - Camino Público
  - 700 Servidumbres aeronáuticas - Getafe
- TERRENOS FORESTALES**
- Pastizal y erial



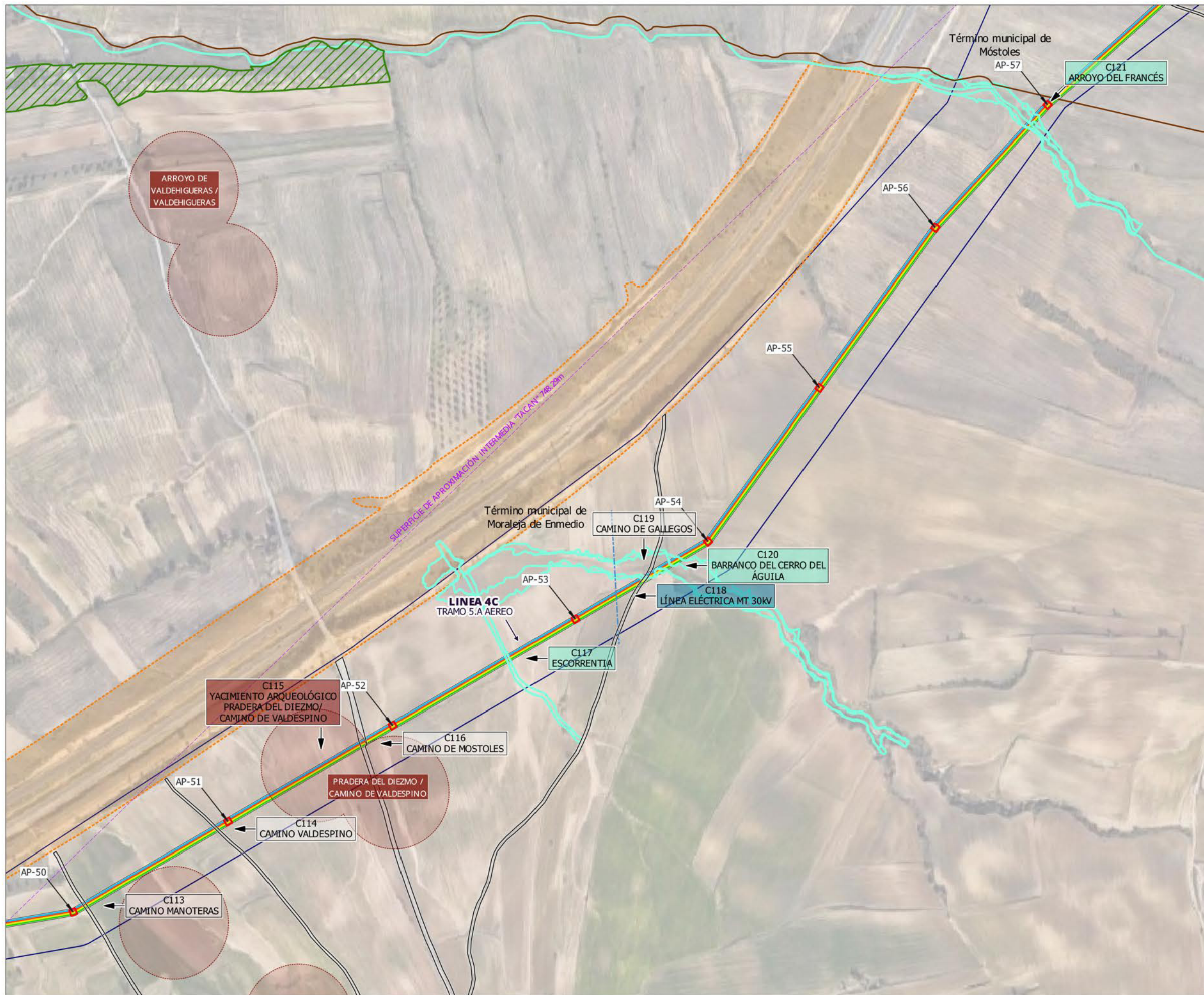
**PLAN ESPECIAL DE INFRAESTRUCTURAS. VERSIÓN INICIAL DEL PLAN:**  
**DOCUMENTO PARA APROBACIÓN INICIAL**  
 NUDO LEGANÉS (PFOT-490) E INFRAESTRUCTURAS COMUNES DE EVACUACION CON NUDOS PRADO SANTO DOMINGO, VENTAS DEL BATAN Y LA FORTUNA  
 ABRIL 2024

**BLOQUE I. DOCUMENTACIÓN INFORMATIVA**  
**VOLUMEN 2. PLANOS DE INFORMACIÓN**

**PLANO** AFECCIONES A LA LEGISLACIÓN SECTORIAL  
 LÍNEA 4C 220 KV NUDO LEGANÉS - LA FORTUNA - PRADO DE SANTO DOMINGO - VENTAS DEL BATÁN  
 HOJA 8 DE 14

**ESCALA** 1:5.000

**Nº** 12.1.8



- LÍMITES**
- Término Autonómico
  - Término Municipal
  - Municipios afectados
- ÁMBITO DEL PLAN ESPECIAL**
- NUDOS DE EVACUACION**
- Nudo Leganés
  - Nudo La Fortuna
  - Nudo Prado de Santo Domingo
  - Nudo Ventas del Batán
- INSTALACIONES DE LAS INFRAESTRUCTURAS COMUNES DE EVACUACION**
- LINEA 4C** Línea 4C 220kV Nudo Leganés - La Fortuna - Prado de Santo Domingo - Ventas del Batán
- LINEASC** Línea SC 220kV a SE Leganés
- EMF** Estación de Medida Fiscal
- LÍNEAS DE EVACUACION**
- Delimitación del ámbito del PEI (Línea Aérea: 50 m a cada lado del eje; Línea Subterránea: 10 m a cada lado del eje, excepto lo grafiado en los planos de ámbito)
  - Línea Aérea de Alta Tensión
  - AP-07 Apoyo aéreo / Nº apoyo aéreo
- AFECCIONES**
- Yacimientos arqueológicos
  - Autopistas, autovías, carreteras
  - Hidrografía
  - Líneas de Alta Tensión Existentes
  - Camino Público
  - 700 Servidumbres aeronáuticas - Getafe
- TERRENOS FORESTALES**
- Pastizal y erial



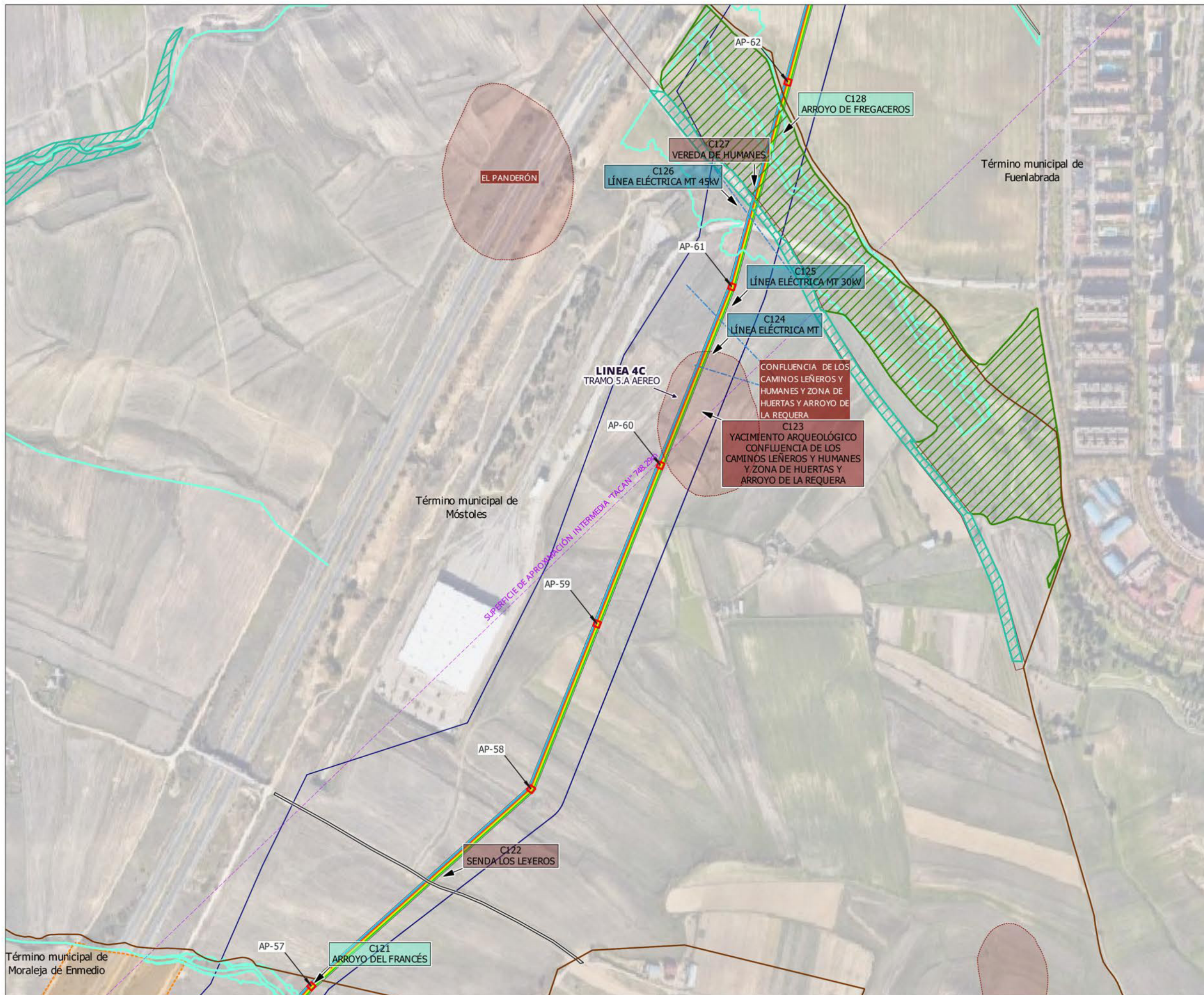
**PLAN ESPECIAL DE INFRAESTRUCTURAS. VERSIÓN INICIAL DEL PLAN:**  
**DOCUMENTO PARA APROBACIÓN INICIAL**  
 NUDO LEGANES (PFOT-490) E INFRAESTRUCTURAS COMUNES DE EVACUACION CON NUDOS PRADO SANTO DOMINGO, VENTAS DEL BATAN Y LA FORTUNA  
 ABRIL 2024

**BLOQUE I. DOCUMENTACIÓN INFORMATIVA**  
**VOLUMEN 2. PLANOS DE INFORMACIÓN**

**PLANO** AFECCIONES A LA LEGISLACIÓN SECTORIAL LINEA 4C 220 KV NUDO LEGANÉS - LA FORTUNA - PRADO DE SANTO DOMINGO - VENTAS DEL BATÁN HOJA 9 DE 14

**ESCALA** 1:5.000

**Nº** 12.1.9



- LÍMITES**
- Término Autonómico
  - Término Municipal
  - Municipios afectados
- ÁMBITO DEL PLAN ESPECIAL**
- NUDOS DE EVACUACION**
- Nudo Leganés
  - Nudo La Fortuna
  - Nudo Prado de Santo Domingo
  - Nudo Ventas del Batán
- INSTALACIONES DE LAS INFRAESTRUCTURAS COMUNES DE EVACUACIÓN**
- LÍNEA 4C** Línea 4C 220kV Nudo Leganés - La Fortuna - Prado de Santo Domingo - Ventas del Batán
- LÍNEAS C** Línea SC 220kV a SE Leganés
- EMF** Estación de Medida Fiscal
- LÍNEAS DE EVACUACIÓN**
- Delimitación del ámbito del PEI (Línea Aérea: 50 m a cada lado del eje; Línea Subterránea: 10 m a cada lado del eje, excepto lo grafiado en los planos de ámbito)
  - Línea Aérea de Alta Tensión
  - AP-07 Apoyo aéreo / Nº apoyo aéreo
- AFECCIONES**
- Yacimientos arqueológicos
  - Autopistas, autovías, carreteras
  - Hidrografía
  - Vías Pecuarias
  - Líneas de Alta Tensión Existentes
  - Camino Público
  - 700 Servidumbres aeronáuticas - Getafe
- TERRENOS FORESTALES**
- Pastizal y erial
  - Cultivo de secano herbáceo



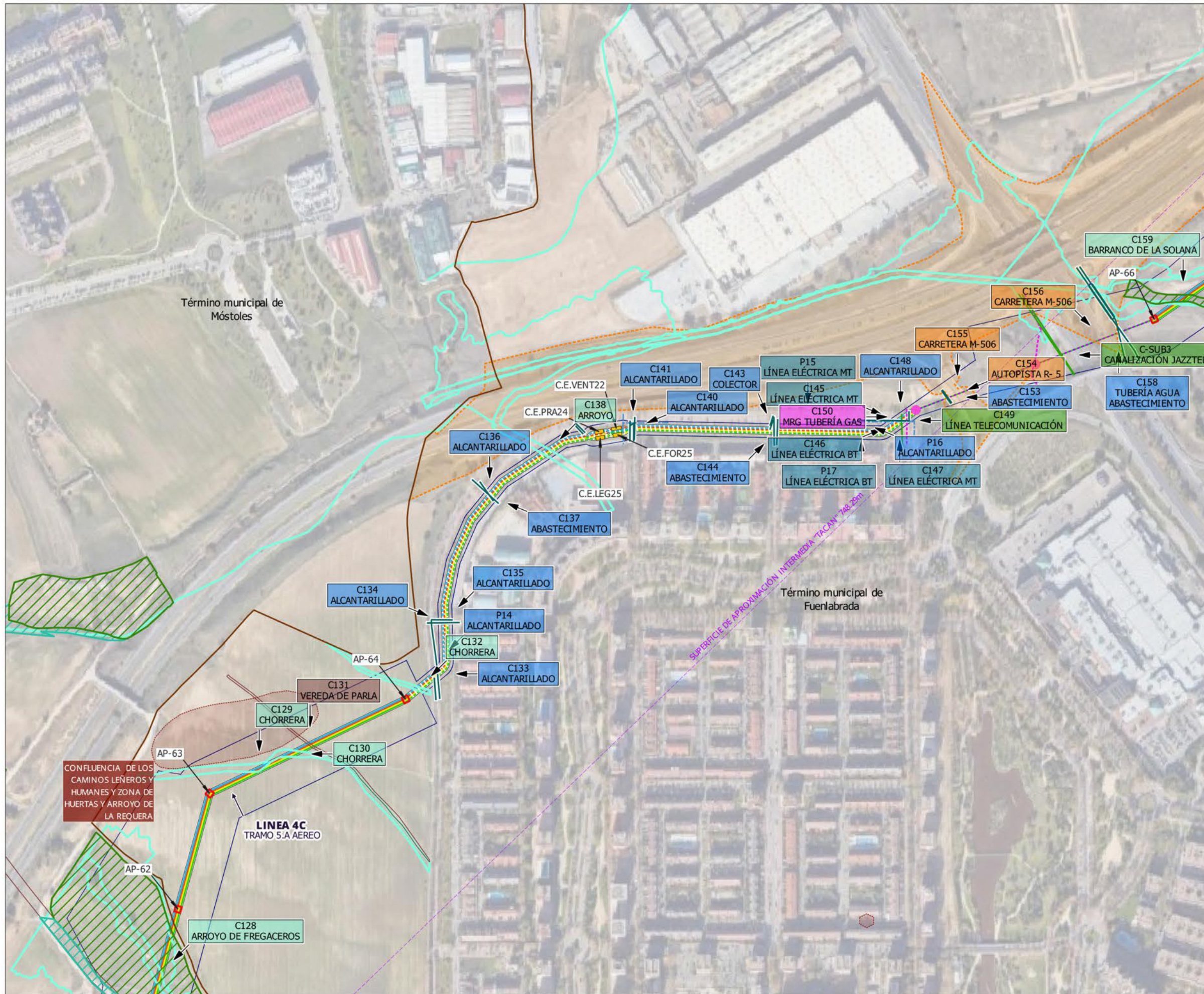
**PLAN ESPECIAL DE INFRAESTRUCTURAS. VERSIÓN INICIAL DEL PLAN:**  
**DOCUMENTO PARA APROBACIÓN INICIAL**  
 NUDO LEGANÉS (PFOT-490) E INFRAESTRUCTURAS COMUNES DE EVACUACION CON NUDOS PRADO SANTO DOMINGO, VENTAS DEL BATAN Y LA FORTUNA  
 ABRIL 2024

**BLOQUE I. DOCUMENTACIÓN INFORMATIVA**  
**VOLUMEN 2. PLANOS DE INFORMACIÓN**

**PLANO** AFECCIONES A LA LEGISLACIÓN SECTORIAL  
 LÍNEA 4C 220 KV NUDO LEGANÉS - LA FORTUNA - PRADO DE SANTO DOMINGO - VENTAS DEL BATÁN  
 HOJA 10 DE 14

**ESCALA** 1:5.000

**Nº** 12.1.10



- LÍMITES**
- Término Autonómico
  - Término Municipal
  - Municipios afectados
- ÁMBITO DEL PLAN ESPECIAL**
- NUDOS DE EVACUACION**
- Nudo Leganés
  - Nudo La Fortuna
  - Nudo Prado de Santo Domingo
  - Nudo Ventas del Batán
- INSTALACIONES DE LAS INFRAESTRUCTURAS COMUNES DE EVACUACION**
- LÍNEA 4C** Línea 4C 220kV Nudo Leganés - La Fortuna - Prado de Santo Domingo - Ventas del Batán
- LÍNEASC** Línea SC 220kV a SE Leganés
- EMF** Estación de Medida Fiscal
- LÍNEAS DE EVACUACION**
- Delimitación del ámbito del PEI (Línea Aérea: 50 m a cada lado del eje; Línea Subterránea: 10 m a cada lado del eje, excepto lo grafiado en los planos de ámbito)
  - Línea Aérea de Alta Tensión
  - Línea Perforación Dirigida de Alta Tensión
  - Línea Subterránea de Alta Tensión
  - AP-07 Apoyo aéreo / Nº apoyo aéreo
  - CENUD000 Cámara de empalme / Nº de cámara
- AFECCIONES**
- Yacimientos arqueológicos
  - Red de abastecimiento
  - Autopistas, autovías, carreteras
  - Red de Gas y Oleoductos
  - Hidrografía
  - Red de telecomunicaciones
  - Vías Pecuarías
  - Líneas de Alta Tensión Existentes
  - 700 Servidumbres aeronáuticas - Getafe
- TERRENOS FORESTALES**
- Pastizal y erial
  - Cultivo de secano herbáceo



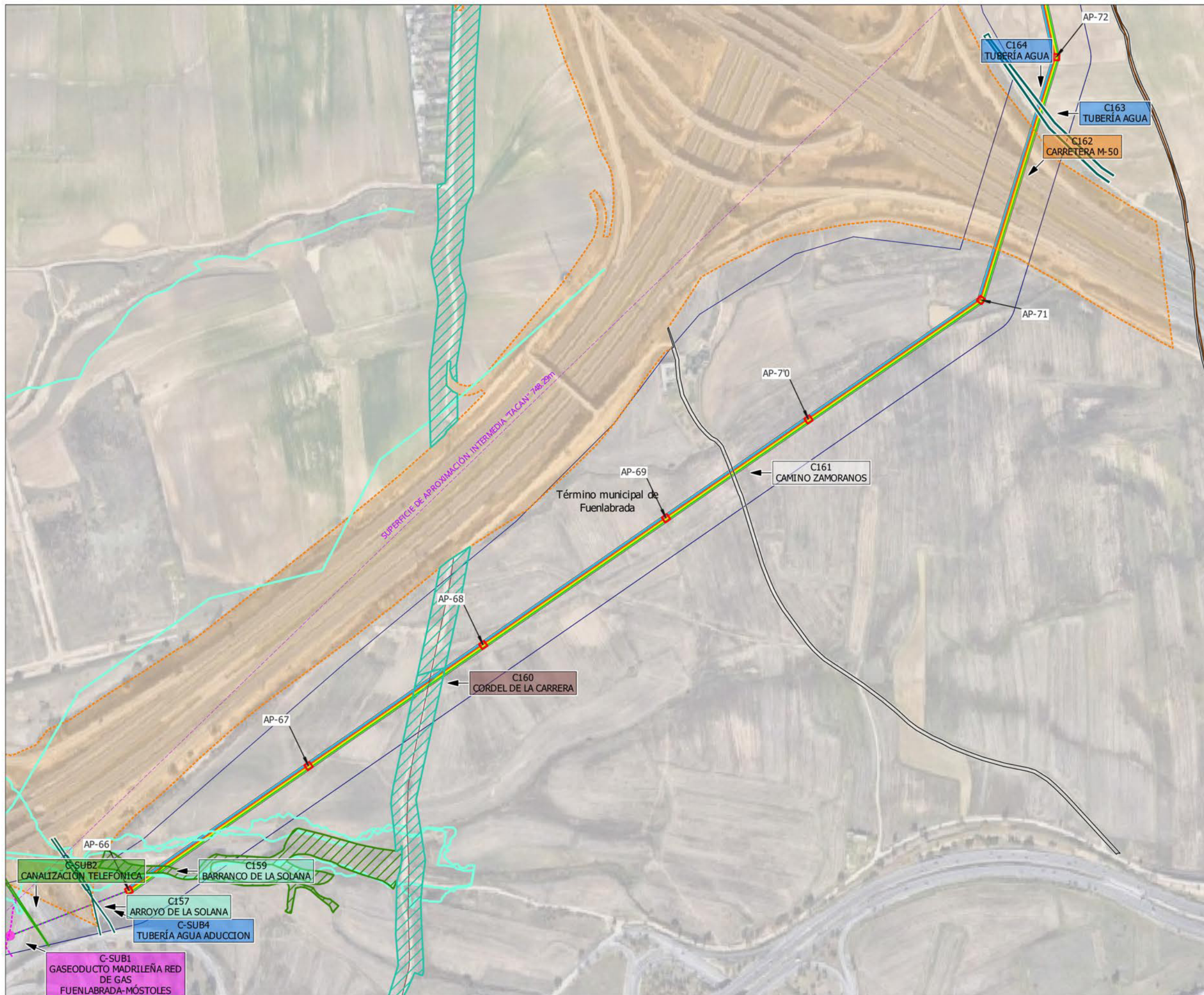
**PLAN ESPECIAL DE INFRAESTRUCTURAS. VERSIÓN INICIAL DEL PLAN:**  
**DOCUMENTO PARA APROBACIÓN INICIAL**  
 NUDO LEGANÉS (PFOT-490) E INFRAESTRUCTURAS COMUNES DE EVACUACION CON NUDOS PRADO SANTO DOMINGO, VENTAS DEL BATAN Y LA FORTUNA  
 ABRIL 2024

**BLOQUE I. DOCUMENTACIÓN INFORMATIVA**  
**VOLUMEN 2. PLANOS DE INFORMACIÓN**

**PLANO** AFECCIONES A LA LEGISLACIÓN SECTORIAL  
 LÍNEA 4C 220 KV NUDO LEGANÉS - LA FORTUNA - PRADO DE SANTO DOMINGO - VENTAS DEL BATÁN  
 HOJA 11 DE 14

**ESCALA** 1:5.000

**Nº** 12.1.11



- LÍMITES**
- Término Autonómico
  - Término Municipal
  - Municipios afectados
- ÁMBITO DEL PLAN ESPECIAL**
- NUDOS DE EVACUACION**
- Nudo Leganés
  - Nudo La Fortuna
  - Nudo Prado de Santo Domingo
  - Nudo Ventas del Batán
- INSTALACIONES DE LAS INFRAESTRUCTURAS COMUNES DE EVACUACION**
- LÍNEA 4C** Línea 4C 220kV Nudo Leganés - La Fortuna - Prado de Santo Domingo - Ventas del Batán
- LÍNEAS SC** Línea SC 220kV a SE Leganés
- EMF** Estación de Medida Fiscal
- LÍNEAS DE EVACUACION**
- Delimitación del ámbito del PEI (Línea Aérea: 50 m a cada lado del eje; Línea Subterránea: 10 m a cada lado del eje, excepto lo grafiado en los planos de ámbito)
  - Línea Aérea de Alta Tensión
  - AP-07 Apoyo aéreo / Nº apoyo aéreo
- AFECCIONES**
- Red de abastecimiento
  - Autopistas, autovías, carreteras
  - Hidrografía
  - Vías Pecuarias
  - Camino Público
  - 700 Servidumbres aeronáuticas - Getafe
- TERRENOS FORESTALES**
- Pastizal y erial
  - Cultivo de secano herbáceo



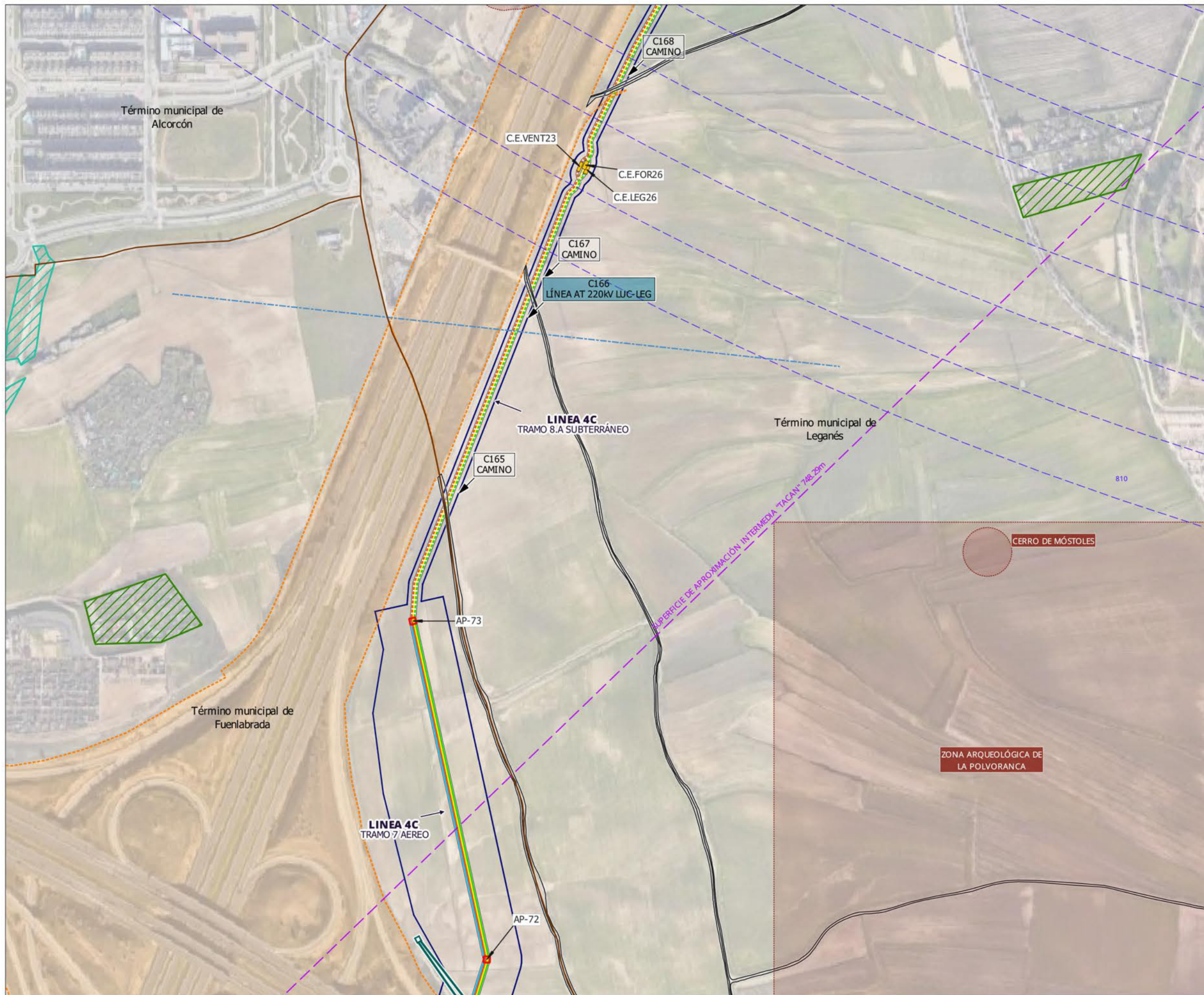
**PLAN ESPECIAL DE INFRAESTRUCTURAS. VERSIÓN INICIAL DEL PLAN:**  
**DOCUMENTO PARA APROBACIÓN INICIAL**  
 NUDO LEGANÉS (PFOT-490) E INFRAESTRUCTURAS COMUNES DE EVACUACION CON NUDOS PRADO SANTO DOMINGO, VENTAS DEL BATÁN Y LA FORTUNA  
 ABRIL 2024

**BLOQUE I. DOCUMENTACIÓN INFORMATIVA**  
**VOLUMEN 2. PLANOS DE INFORMACIÓN**

**PLANO** AFECCIONES A LA LEGISLACIÓN SECTORIAL  
 LÍNEA 4C 220 KV NUDO LEGANÉS - LA FORTUNA - PRADO DE SANTO DOMINGO - VENTAS DEL BATÁN  
 HOJA 12 DE 14

**ESCALA** 1:5.000

**Nº** 12.1.12



- LÍMITES**
- Término Autonómico
  - Término Municipal
  - Municipios afectados
- ÁMBITO DEL PLAN ESPECIAL**
- NUDOS DE EVACUACION**
- Nudo Leganés
  - Nudo La Fortuna
  - Nudo Prado de Santo Domingo
  - Nudo Ventas del Batán
- INSTALACIONES DE LAS INFRAESTRUCTURAS COMUNES DE EVACUACIÓN**
- LINEA 4C** Línea 4C 220kV Nudo Leganés - La Fortuna - Prado de Santo Domingo - Ventas del Batán
- LINEASC** Línea SC 220kV a SE Leganés
- EMF** Estación de Medida Fiscal
- LÍNEAS DE EVACUACIÓN**
- Delimitación del ámbito del PEI (Línea Aérea: 50 m a cada lado del eje; Línea Subterránea: 10 m a cada lado del eje, excepto lo grafiado en los planos de ámbito)
  - Línea Aérea de Alta Tensión
  - Línea Subterránea de Alta Tensión
  - AP-07 Apoyo aéreo / Nº apoyo aéreo
  - CENUD000 Cámara de empalme / Nº de cámara
- AFECCIONES**
- Yacimientos arqueológicos
  - Red de abastecimiento
  - Autopistas, autovías, carreteras
  - Líneas de Alta Tensión Existentes
  - Camino Público
  - 700 Servidumbres aeronáuticas - Getafe
  - 700 Servidumbres aeronáuticas - Cuatro Vientos
- TERRENOS FORESTALES**
- Pastizal y erial
  - Cultivo de secano herbáceo



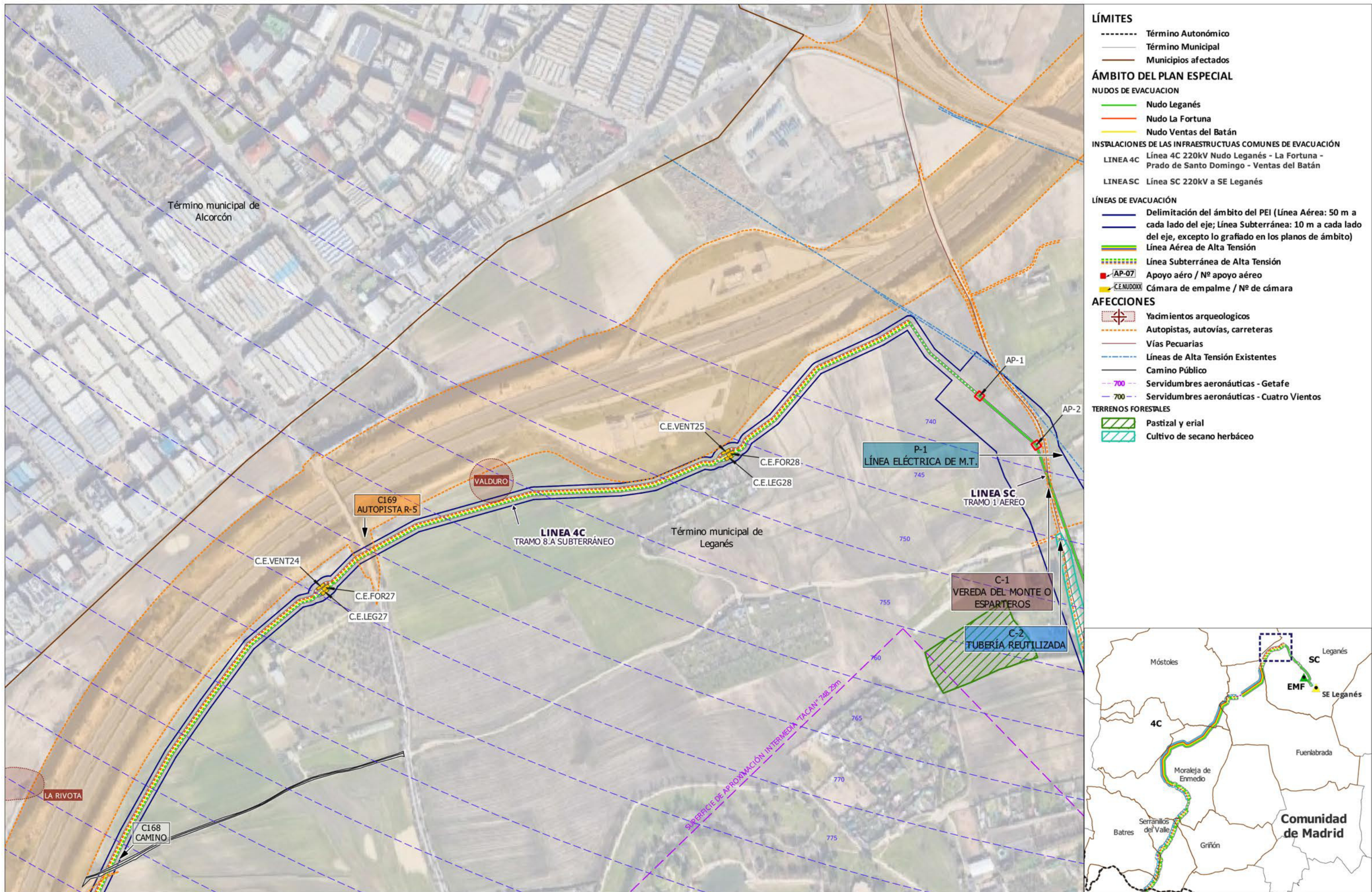
**PLAN ESPECIAL DE INFRAESTRUCTURAS. VERSIÓN INICIAL DEL PLAN:**  
**DOCUMENTO PARA APROBACIÓN INICIAL**  
 NUDO LEGANÉS (PFOT-490) E INFRAESTRUCTURAS COMUNES DE EVACUACION CON NUDOS PRADO SANTO DOMINGO, VENTAS DEL BATAN Y LA FORTUNA  
 ABRIL 2024

**BLOQUE I. DOCUMENTACIÓN INFORMATIVA**  
**VOLUMEN 2. PLANOS DE INFORMACIÓN**

**PLANO** AFECCIONES A LA LEGISLACIÓN SECTORIAL  
 LINEA 4C 220 KV NUDO LEGANÉS - LA FORTUNA - PRADO DE SANTO DOMINGO - VENTAS DEL BATÁN  
 HOJA 13 DE 14

**ESCALA** 1:5.000

**Nº** 12.1.13



- LÍMITES**
- Término Autonómico
  - Término Municipal
  - Municipios afectados
- ÁMBITO DEL PLAN ESPECIAL**
- NUDOS DE EVACUACION**
- Nudo Leganés
  - Nudo La Fortuna
  - Nudo Ventas del Batán
- INSTALACIONES DE LAS INFRAESTRUCTURAS COMUNES DE EVACUACIÓN**
- LINEA 4C Línea 4C 220kV Nudo Leganés - La Fortuna - Prado de Santo Domingo - Ventas del Batán
- LINEA SC Línea SC 220kV a SE Leganés
- LÍNEAS DE EVACUACIÓN**
- Delimitación del ámbito del PEI (Línea Aérea: 50 m a cada lado del eje; Línea Subterránea: 10 m a cada lado del eje, excepto lo grafiado en los planos de ámbito)
  - Línea Aérea de Alta Tensión
  - Línea Subterránea de Alta Tensión
  - AP-07 Apoyo aéreo / Nº apoyo aéreo
  - CENUDOXX Cámara de empalme / Nº de cámara
- AFECCIONES**
- Yacimientos arqueológicos
  - Autopistas, autovías, carreteras
  - Vías Pecuarias
  - Líneas de Alta Tensión Existentes
  - Camino Público
  - 700 Servidumbres aeronáuticas - Getafe
  - 700 Servidumbres aeronáuticas - Cuatro Vientos
- TERRENOS FORESTALES**
- Pastizal y erial
  - Cultivo de secano herbáceo



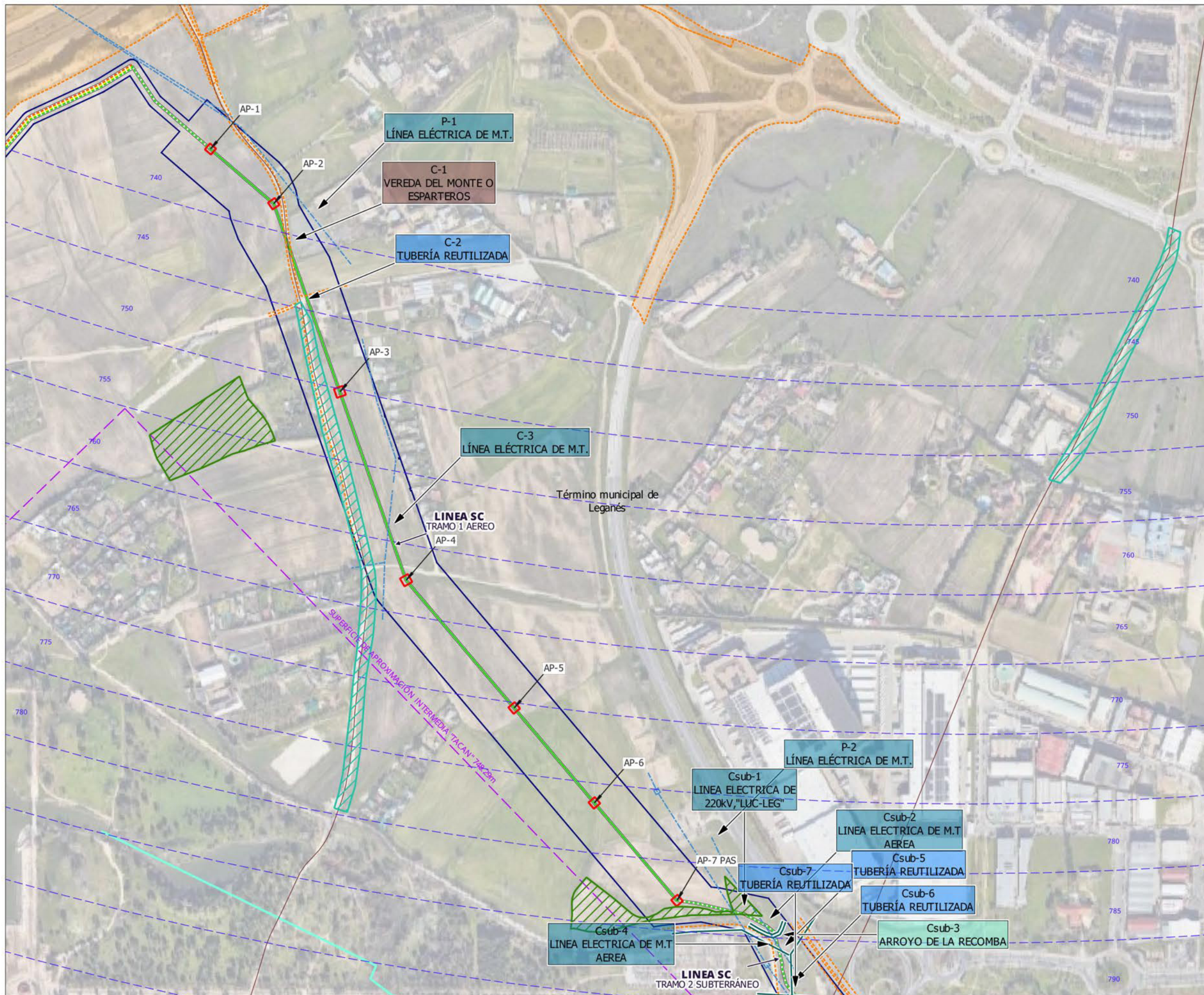
**PLAN ESPECIAL DE INFRAESTRUCTURAS. VERSIÓN INICIAL DEL PLAN:**  
**DOCUMENTO PARA APROBACIÓN INICIAL**  
 NUDO LEGANÉS (PFOT-490) E INFRAESTRUCTURAS COMUNES DE EVACUACION CON NUDOS PRADO SANTO DOMINGO, VENTAS DEL BATAN Y LA FORTUNA  
 ABRIL 2024

**BLOQUE I. DOCUMENTACIÓN INFORMATIVA**  
**VOLUMEN 2. PLANOS DE INFORMACIÓN**

**PLANO** AFECCIONES A LA LEGISLACIÓN SECTORIAL  
 LINEA 4C 220 KV NUDO LEGANÉS - LA FORTUNA - PRADO DE SANTO DOMINGO - VENTAS DEL BATÁN  
 HOJA 14 DE 14

**ESCALA** 1:5.000

**Nº** 12.1.14



- LÍMITES**
- Término Autonómico
  - Término Municipal
  - Municipios afectados
- ÁMBITO DEL PLAN ESPECIAL**
- NUDOS DE EVACUACION**
- Nudo Leganés
- INSTALACIONES DE LAS INFRAESTRUCTURAS COMUNES DE EVACUACIÓN**
- LINEA 4C Línea 4C 220kV Nudo Leganés - La Fortuna - Prado de Santo Domingo - Ventas del Batán
- LÍNEAS DE EVACUACIÓN**
- Delimitación del ámbito del PEI (Línea Aérea: 50 m a cada lado del eje; Línea Subterránea: 10 m a cada lado del eje, excepto lo grafiado en los planos de ámbito)
  - Línea Aérea de Alta Tensión
  - Línea Subterránea de Alta Tensión
  - AP-07 Apoyo aéreo / Nº apoyo aéreo
- AFECCIONES**
- Red de abastecimiento
  - Autopistas, autovías, carreteras
  - Hidrografía
  - Vías Pecuarias
  - Líneas de Alta Tensión Existentes
  - 700 Servidumbres aeronáuticas - Getafe
  - 700 Servidumbres aeronáuticas - Cuatro Vientos
- TERRENOS FORESTALES**
- Pastizal y erial
  - Cultivo de secano herbáceo



**PLAN ESPECIAL DE INFRAESTRUCTURAS. VERSIÓN INICIAL DEL PLAN:**  
**DOCUMENTO PARA APROBACIÓN INICIAL**  
 NUDO LEGANES (PFOT-490) E INFRAESTRUCTURAS COMUNES DE EVACUACION CON NUDOS PRADO SANTO DOMINGO, VENTAS DEL BATAN Y LA FORTUNA  
 ABRIL 2024

**BLOQUE I. DOCUMENTACIÓN INFORMATIVA**  
**VOLUMEN 2. PLANOS DE INFORMACIÓN**

**PLANO** AFECCIONES A LA LEGISLACIÓN SECTORIAL  
 LINEA SC 220KV A SE LEGANÉS  
 HOJA 1 DE 3

**ESCALA** 1:5.000

**Nº** 12.2.1



- LÍMITES**
- Término Autonómico
  - Término Municipal
  - Municipios afectados
- ÁMBITO DEL PLAN ESPECIAL**
- NUDOS DE EVACUACION**
- Nudo Leganés
- INSTALACIONES DE LAS INFRAESTRUCTURAS COMUNES DE EVACUACIÓN**
- LINEA 4C Línea 4C 220kV Nudo Leganés - La Fortuna - Prado de Santo Domingo - Ventas del Batán
- LÍNEAS DE EVACUACIÓN**
- Delimitación del ámbito del PEI (Línea Aérea: 50 m a cada lado del eje; Línea Subterránea: 10 m a cada lado del eje, excepto lo grafiado en los planos de ámbito)
  - Línea Aérea de Alta Tensión
  - Línea Perforación Dirigida de Alta Tensión
  - Línea Subterránea de Alta Tensión
  - AP-07 Apoyo aéreo / Nº apoyo aéreo
- AFECCIONES**
- Yacimientos arqueológicos
  - Red de abastecimiento
  - Autopistas, autovías, carreteras
  - Red de Gas y Oleoductos
  - Hidrografía
  - Vías de Ferrocarril
  - Vías Pecuarias
  - Líneas de Alta Tensión Existentes
  - 700 Servidumbres aeronáuticas - Getafe
  - 700 servidumbres de aerodromo - Getafe
  - 700 Servidumbres aeronáuticas - Cuatro Vientos
- TERRENOS FORESTALES**
- Pastizal y erial



**PLAN ESPECIAL DE INFRAESTRUCTURAS. VERSIÓN INICIAL DEL PLAN:**  
**DOCUMENTO PARA APROBACIÓN INICIAL**  
 NUDO LEGANES (PFOT-490) E INFRAESTRUCTURAS COMUNES DE EVACUACION CON NUDOS PRADO SANTO DOMINGO, VENTAS DEL BATAN Y LA FORTUNA  
 ABRIL 2024

**BLOQUE I. DOCUMENTACIÓN INFORMATIVA**  
**VOLUMEN 2. PLANOS DE INFORMACIÓN**

**PLANO** AFECCIONES A LA LEGISLACIÓN SECTORIAL  
 LINEA SC 220KV A SE LEGANÉS  
 HOJA 2 DE 3

**ESCALA** 1:5.000

**Nº** 12.2.2



- LÍMITES**
- Término Autonómico
  - Término Municipal
  - Municipios afectados
- ÁMBITO DEL PLAN ESPECIAL**
- NUDOS DE EVACUACION**
- Nudo Leganés
- INSTALACIONES DE LAS INFRAESTRUCTURAS COMUNES DE EVACUACIÓN**
- LÍNEA 4C Línea 4C 220kV Nudo Leganés - La Fortuna - Prado de Santo Domingo - Ventas del Batán
- LÍNEAS DE EVACUACIÓN**
- Delimitación del ámbito del PEI (Línea Aérea: 50 m a cada lado del eje; Línea Subterránea: 10 m a cada lado del eje, excepto lo grafiado en los planos de ámbito)
  - Línea Aérea de Alta Tensión
  - Línea Subterránea de Alta Tensión
  - AP-07 Apoyo aéreo / Nº apoyo aéreo
- AFECCIONES**
- ⊕ Yacimientos arqueológicos
  - Red de abastecimiento
  - Autopistas, autovías, carreteras
  - Red de Gas y Oleoductos
  - Hidrografía
  - Vías de Ferrocarril
  - Líneas de Alta Tensión Existentes
  - 700 Servidumbres aeronáuticas - Getafe
  - 700 servidumbres de aerodromo - Getafe
- TERRENOS FORESTALES**
- ▨ Pastizal y erial



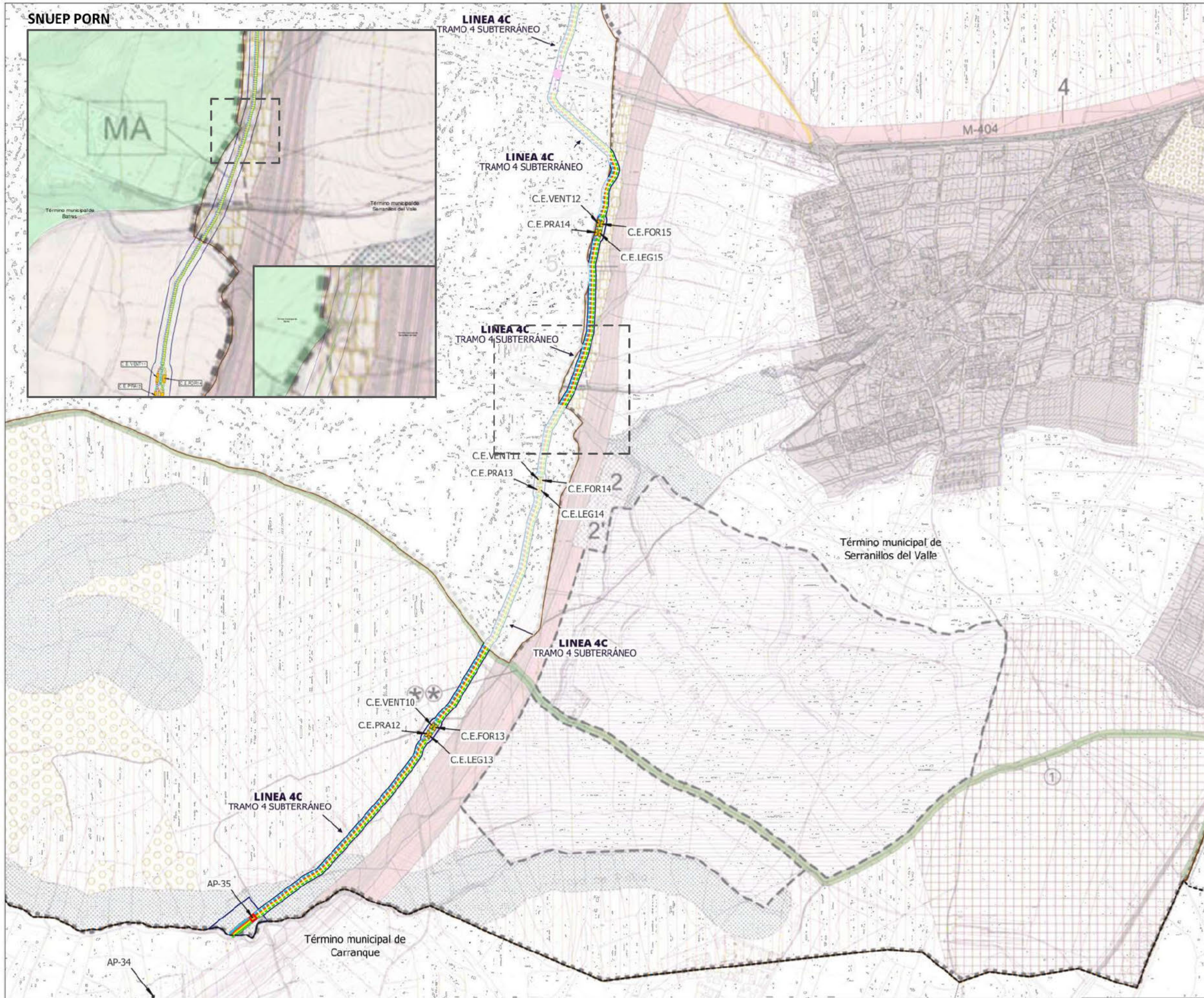
**PLAN ESPECIAL DE INFRAESTRUCTURAS. VERSIÓN INICIAL DEL PLAN:**  
**DOCUMENTO PARA APROBACIÓN INICIAL**  
 NUDO LEGANÉS (PFOT-490) E INFRAESTRUCTURAS COMUNES DE EVACUACION CON NUDOS PRADO SANTO DOMINGO, VENTAS DEL BATAN Y LA FORTUNA  
 ABRIL 2024

**BLOQUE I. DOCUMENTACIÓN INFORMATIVA**  
**VOLUMEN 2. PLANOS DE INFORMACIÓN**

**PLANO** AFECCIONES A LA LEGISLACIÓN SECTORIAL LÍNEA SC 220KV A SE LEGANÉS HOJA 3 DE 3

**ESCALA** 1:5.000

**Nº** 12.2.3



**LÍMITES**

- Término Autonómico
- Término Municipal

**ÁMBITO DEL PLAN ESPECIAL**

**NUDOS DE EVACUACIÓN**

- Nudo Leganés
- Nudo La Fortuna
- Nudo Prado de Santo Domingo
- Nudo Ventas del Batán

**INSTALACIONES DE LAS INFRAESTRUCTURAS COMUNES DE EVACUACIÓN**

**LÍNEA 4C** Línea 4C 220kV Nudo Leganés - La Fortuna - Prado de Santo Domingo - Ventas del Batán

**LÍNEA 5C** Línea 5C 220kV a SE Leganés

**EMF** Estación de Medida Fiscal

**LÍNEAS DE EVACUACIÓN**

- Delimitación del ámbito del PEI (Línea Aérea: 50 m a cada lado del eje; Línea Subterránea: 10 m a cada lado del eje, excepto lo grafiado en los planos de ámbito)
- Línea Aérea de Alta Tensión
- Línea Subterránea de Alta Tensión
- Línea Perforación Dirigida de Alta Tensión
- AP-07 Apoyo aéreo / N° apoyo aéreo
- C. ENUDXXX Cámara de empalme / N° de cámara

**INSTALACIONES NO INCLUIDAS EN EL PLAN ESPECIAL**

**LÍNEAS EVACUACIÓN**

- Línea Aérea de Alta Tensión
- AP-07 Apoyo aéreo / N° apoyo aéreo

**INSTALACIONES DE LAS INFRAESTRUCTURAS COMUNES DE EVACUACIÓN**

**LÍNEA 4C** Línea 4C 220kV Nudo Leganés - La Fortuna - Prado de Santo Domingo - Ventas del Batán

SUELO URBANO	SUELO URBANO CONSOLIDADO	SUELO URBANO NO CONSOLIDADO
SUELO URBANIZABLE SECTORIZADO Y REDES PÚBLICAS ADSCRITAS	SUELO URBANIZABLE NO SECTORIZADO	
SUELO NO URBANIZABLE ESPECIALMENTE PROTEGIDO	SUELO NO URBANIZABLE DE PROTECCIÓN	
REDES PÚBLICAS GENERALES Y SUPRAMUNICIPALES	LIMITES DE ZONAS	
	PARQUE REGIONAL DEL CUADRIRAMA ZONA DE MÁXIMA PROTECCIÓN - MP ZONA DE PROTECCIÓN Y VELOCIDAD - PM MANIFIESTO DE LA ACTIVIDAD - MA	
	<b>SNUEP CAUCES Y RIBERAS</b> SNUEP VÍAS PECUARIAS SNUEP ARQUEOLÓGICO SNUEP ECOLÓGICO SNUEP PRE-PARQUE SNUEP INADECUADO PARA EL DESARROLLO URBANO (ART 1 LEY 10200) QUE MODIFICA EL ART 3.2 DE LA LEY 104 (RS A OBTENER) SNUEP INADECUADO PARA EL DESARROLLO URBANO (ART 1 LEY 10200) QUE MODIFICA EL ART 3.2 DE LA LEY 104 (RS A OBTENER)	
	<b>INFRAESTRUCTURA VIARIA</b> <b>INFRAESTRUCTURA SOCIAL</b> 1. CEMENTERIO (RS OBTENIDA) 2. EDAR (RS OBTENIDA) 3. AMPLIACIÓN EDAR (RS A OBTENER) 4. EQUIPAMIENTO SOCIAL 5. CENTRO DE MENORES (RS A OBTENER) 6. AMPLIACIÓN M-404 (RS A OBTENER) 7. AMPLIACIÓN AP-41 (RS A OBTENER) 8. AMPLIACIÓN M-415 (RS A OBTENER) 9. RESERVA PARA INFRAESTRUCTURA DE AGUA POTABLE (RS OBTENIDA)	

LÍMITE DEL TÉRMINO MUNICIPAL DE SERRANILLOS DEL VALLE

Ayuntamiento de Serranillos del Valle

Plan General de Serranillos del Valle

Junio 2.006

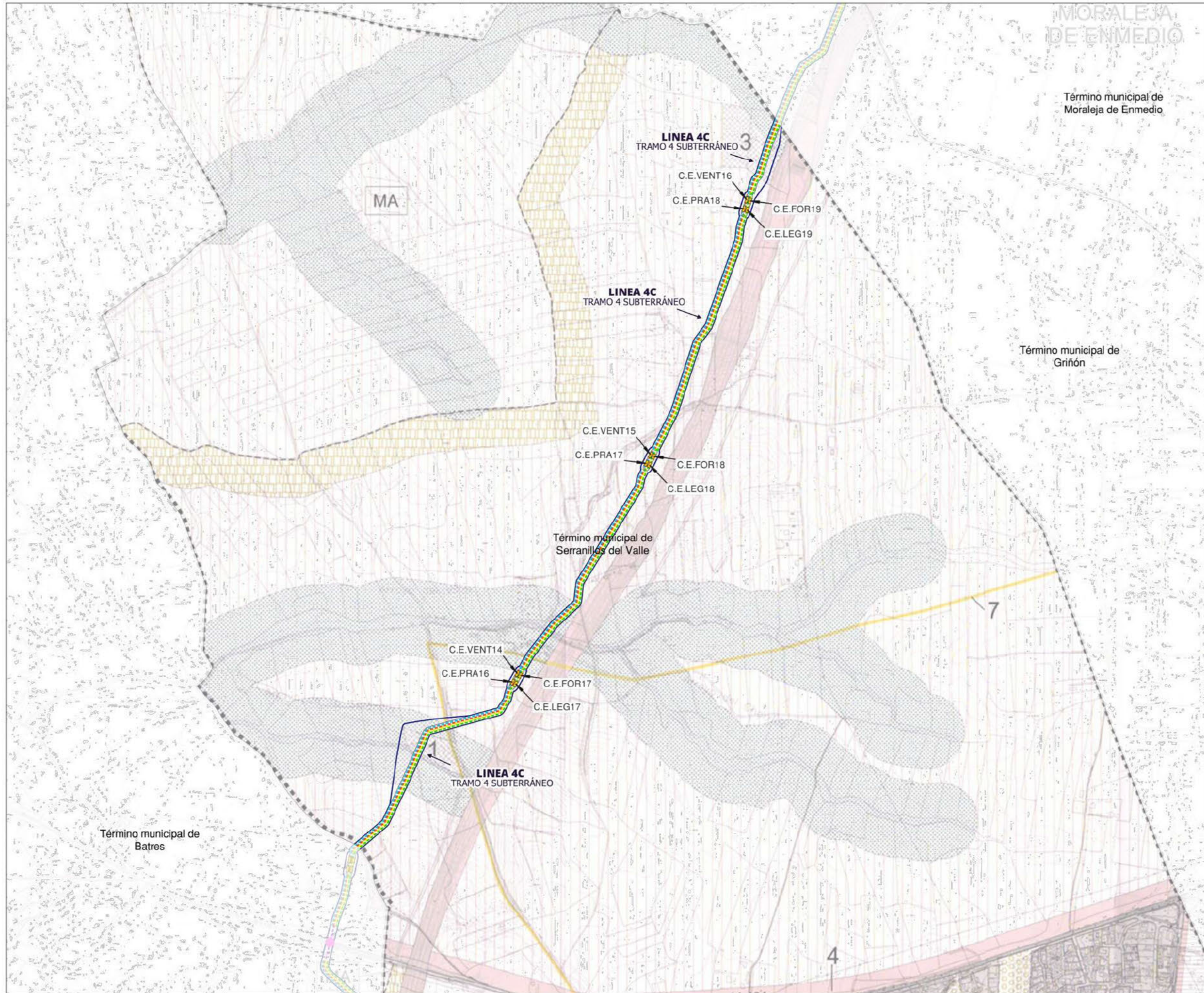
DETERMINACIONES EN EL TÉRMINO MUNICIPAL

CLASIFICACIÓN DEL SUELO REDES PÚBLICAS

01

EL DISEÑO REDACTOR

ESCALA: BD



MORALEJA DE ENMEDIO

Término municipal de Moraleja de Enmedio

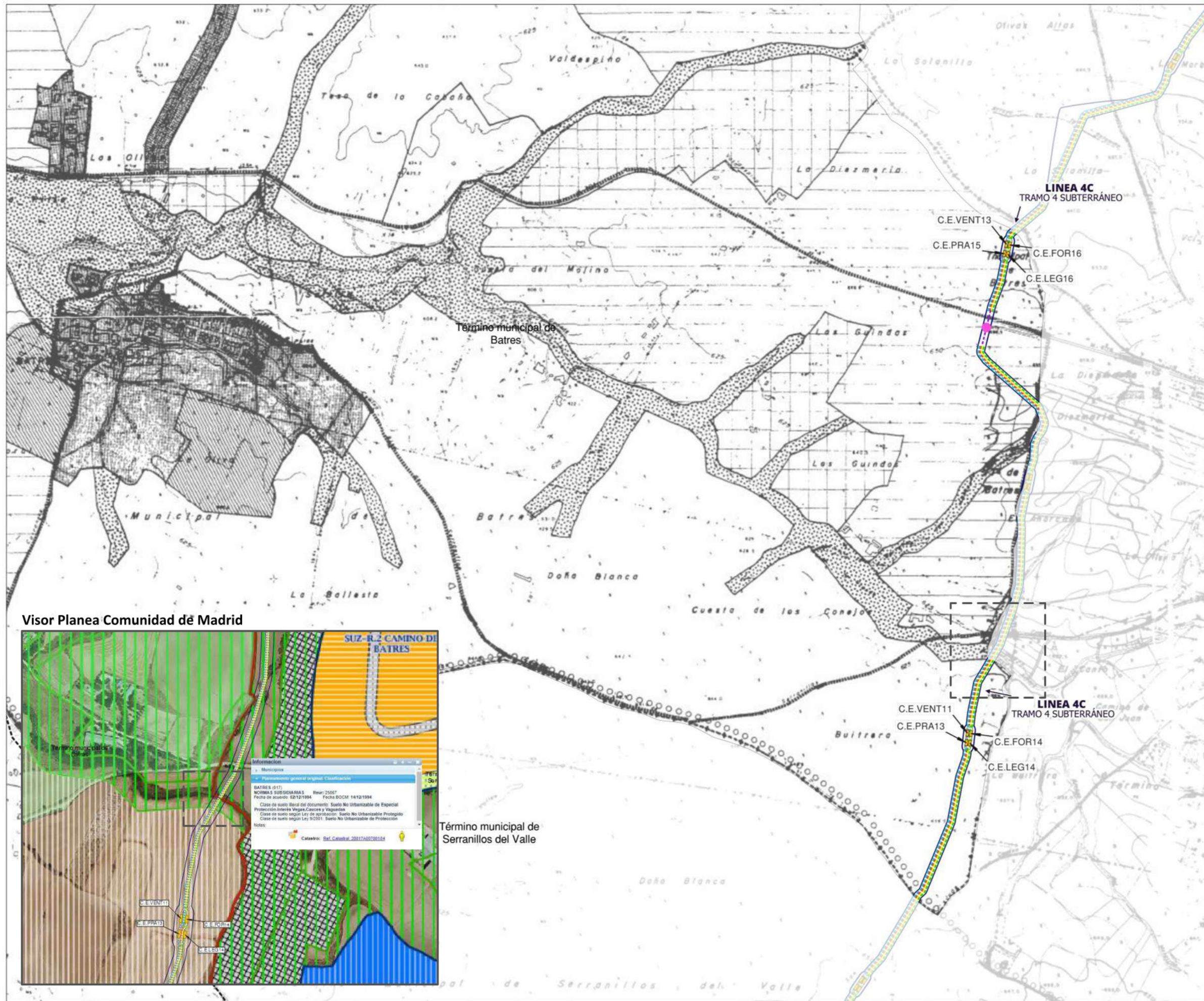
Término municipal de Griñón

Término municipal de Serranillos del Valle

Término municipal de Batres

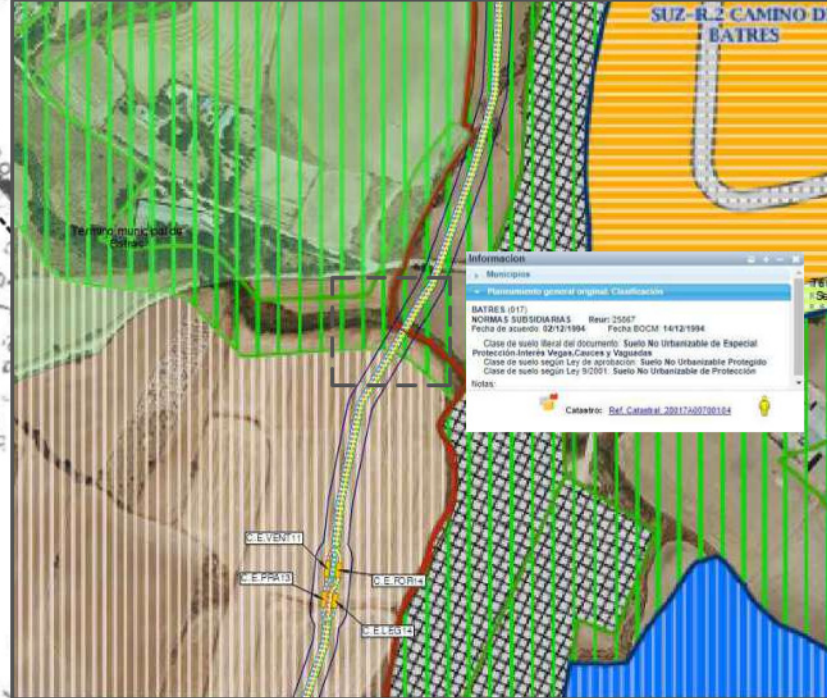
- LÍMITES**
- Término Autonómico
  - Término Municipal
- ÁMBITO DEL PLAN ESPECIAL**
- NUDOS DE EVACUACIÓN**
- Nudo Leganés
  - Nudo La Fortuna
  - Nudo Prado de Santo Domingo
  - Nudo Ventas del Batán
- INSTALACIONES DE LAS INFRAESTRUCTURAS COMUNES DE EVACUACIÓN**
- LÍNEA 4C** Línea 4C 220kV Nudo Leganés - La Fortuna - Prado de Santo Domingo - Ventas del Batán
- LÍNEA SC** Línea SC 220kV a SE Leganés
- EMF** Estación de Medida Fiscal
- LÍNEAS DE EVACUACIÓN**
- Delimitación del ámbito del PEI (Línea Aérea: 50 m a cada lado del eje; Línea Subterránea: 10 m a cada lado del eje, excepto lo grafiado en los planos de ámbito)
  - Línea Subterránea de Alta Tensión
  - Línea Perforación Dirigida de Alta Tensión
  - CÁMERA Nº de cámara

SUELO URBANO	SUELO URBANO CONSOLIDADO	
SUELO URBANO	SUELO URBANO NO CONSOLIDADO	
SUELO URBANIZABLE SECTORIZADO Y REDES PÚBLICAS ADSCRITAS		
SUELO URBANIZABLE NO SECTORIZADO		
SUELO NO URBANIZABLE DE PROTECCIÓN	PARQUE REGIONAL DEL CUADRIARRAMA ZONA DE MÁXIMA PROTECCIÓN - MP ZONA DE PROTECCIÓN Y VELEDA - PM MANIFIESTO DE LA ACTIVIDAD - MA	
SUELO NO URBANIZABLE DE PROTECCIÓN	<b>SNUEP CAUCES Y RIBERAS</b> <b>SNUEP VÍAS PECUARIAS</b> <b>SNUEP ARQUEOLÓGICO</b> <b>SNUEP ECOLÓGICO</b> <b>SNUEP PRE-PARQUE</b> SNUEP INADECUADO PARA EL DESARROLLO URBANO (ART 1 LEY 10/2003 QUE MODIFICA EL ART 9.2 DE LA LEY 9/84 SOBRE EL SECTORISMO DEL SUELO URBANIZABLE)	
REDES PÚBLICAS GENERALES Y SUPRAMUNICIPALES	<b>INFRAESTRUCTURA VIARIA</b> <b>INFRAESTRUCTURA SOCIAL</b> 1. CEMENTERIO (RS OBTENIDA) 2. EDAR (RS OBTENIDA) 3. AMPLIACIÓN EDAR (RS A OBTENER) 4. EQUIPAMIENTO SOCIAL 5. CENTRO DE MENORES (RS A OBTENER) 6. AMPLIACIÓN M-404 (RS A OBTENER) 7. AMPLIACIÓN AP-41 (RS A OBTENER) 8. EQUIPAMIENTO M-415 (RS A OBTENER) 9. RESERVA PARA INFRAESTRUCTURA DE AGUA POTABLE (RS OBTENIDA)	
LÍMITE DEL TÉRMINO MUNICIPAL DE SERRANILLOS DEL VALLE		
Ayuntamiento de Serranillos del Valle Plan General de Serranillos del Valle Junio 2.006		
DETERMINACIONES EN EL TÉRMINO MUNICIPAL <b>CLASIFICACIÓN DEL SUELO REDES PÚBLICAS</b>		
	01	BD



- LÍMITES**
- Término Autonómico
  - Término Municipal
- ÁMBITO DEL PLAN ESPECIAL**
- NUDOS DE EVACUACIÓN**
- Nudo Leganés
  - Nudo La Fortuna
  - Nudo Prado de Santo Domingo
  - Nudo Ventas del Batán
- INSTALACIONES DE LAS INFRAESTRUCTURAS COMUNES DE EVACUACIÓN**
- LINEA 4C Línea 4C 220kV Nudo Leganés - La Fortuna - Prado de Santo Domingo - Ventas del Batán
  - LINEASC Línea SC 220kV a SE Leganés
  - EMF Estación de Medida Fiscal
- LÍNEAS DE EVACUACIÓN**
- Delimitación del ámbito del PEI (Línea Aérea: 50 m a cada lado del eje; Línea Subterránea: 10 m a cada lado del eje, excepto lo grafiado en los planos de ámbito)
  - Línea Subterránea de Alta Tensión
  - Línea Perforación Dirigida de Alta Tensión
  - C.E. NUDO Cámara de empalme / Nº de cámara

Visor Plana Comunidad de Madrid



Término municipal de Serranillos del Valle

- SUELO URBANO**
- SUELO APTO PARA URBANIZAR**
- SUELO NO URBANIZABLE**
- COMUN
- SUELO NO URBANIZABLE ESPECIALMENTE PROTEGIDO**
- VEGAS, CAUCES Y VAGUADAS
  - INTERÉS ECOLÓGICO
  - INTERÉS PAISAJÍSTICO
  - CULTIVOS DE INTERÉS
  - INTERÉS ARQUEOLÓGICO
  - VÍAS PECUARIAS Y CAÑADAS
  - RESERVA Y PROTECCIÓN DE INFRAESTRUCTURAS
- Tolerancia Usos de Ocio y Deportivos Extensivos
- Ámbito Área de Protección Preventiva del Curso Medio del Río Guadarrama (D 44/97)**