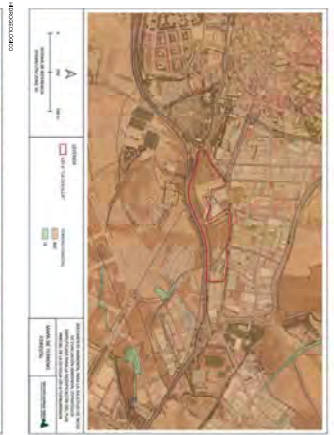
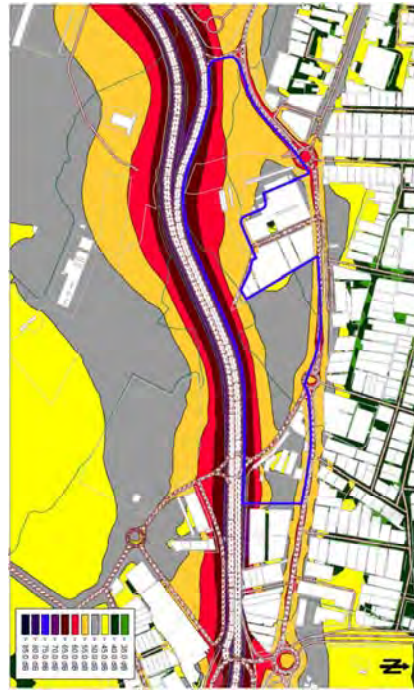


W:\PROYECTOS\2024\024016106\024016106_01.dwg

024016106

024016106

024016106



ANGEL GONZALEZ RODRIGUEZ Usuario

1-3 Planos

PLANOS DE INFORMACION

Actualización: 13/03/2024

Proyecto: MODIFICACION PLANO PARCIAL DE LA QUINTA UZIB

Ubicación: UZIB DE LA QUINTA FUENLABRADA (MADRID)

Actividad: PLANOS DE INFORMACION

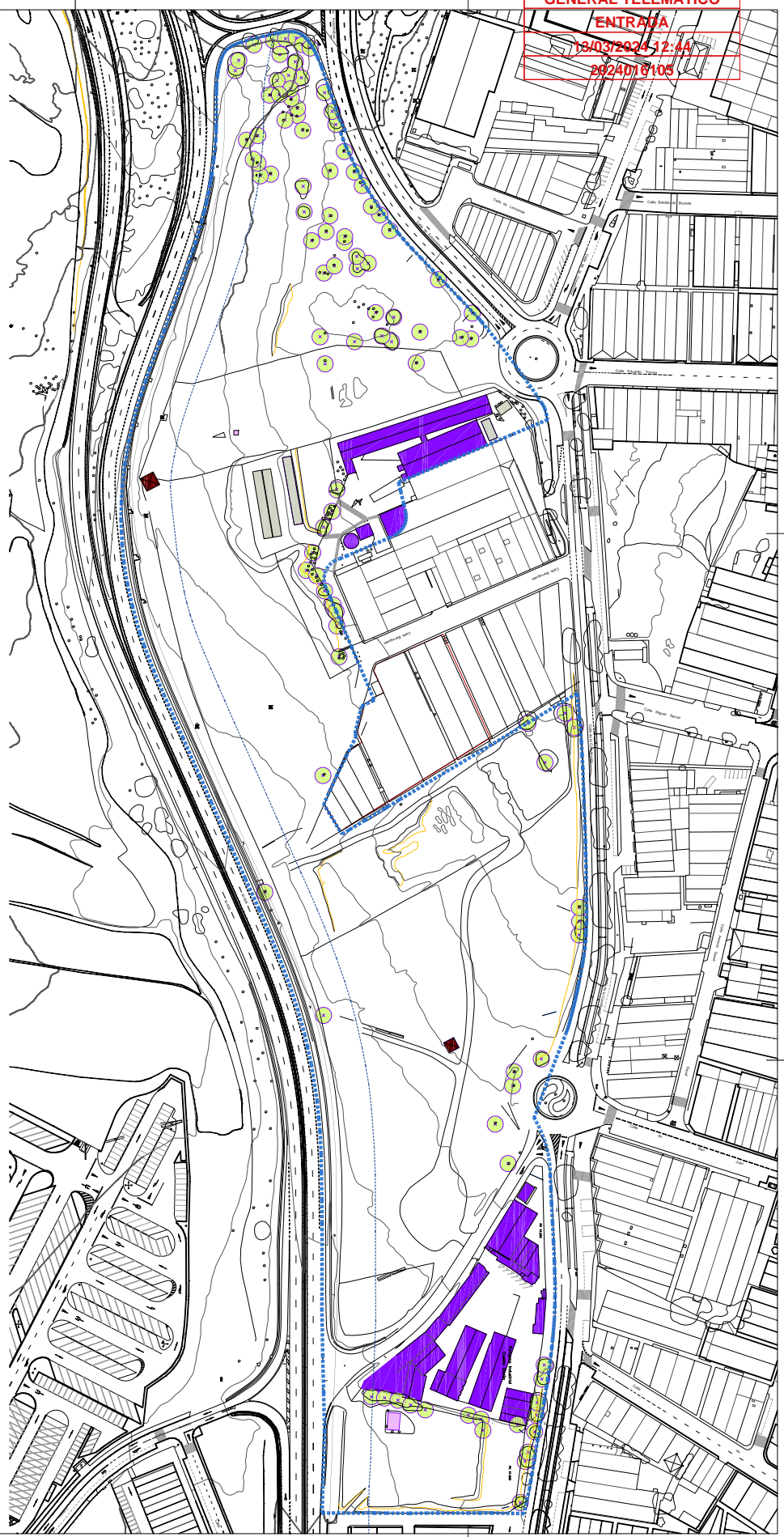
Actividad: Ampliación, modificación y mejoras



CSV (Código de Verificación Segura)	IV7XU6XDMB4ZTKN6SEYCMBQAMI	Fecha	13/03/2024 12:43:16
Normativa	Este documento incorpora firma electrónica reconocida de acuerdo a la ley 6/2020, de 11 de noviembre, reguladora de determinados aspectos de los servicios electrónicos de confianza		
Firmado por	JAVIER HERNANDEZ RODRIGUEZ		
Url de verificación	https://sede.ayto-fuenlabrada.es/verfirmav2/code/IV7XU6XDMB4ZTKN6SEYCMBQAMI	Página	3/12



- LIMITE AMBITO REVISADO POR EL AYUNTAMIENTO
- LIMITE ZONA DE PROTECCION DE LA CARRETERA MS08
- MARQUEJINAS APARCAMIENTO
- CONSTRUCCION INDUSTRIAL
- CIMENTACIONES Y AUXILIARES
- TORRES ELECTRICAS
- ARBOLADO
- CARTELES PUBLICITARIOS



ANGEL GONZALEZ RODRIGUEZ

1-5

MODIFICACION PLANO PARCIAL DE LA OLVILLA UZ16

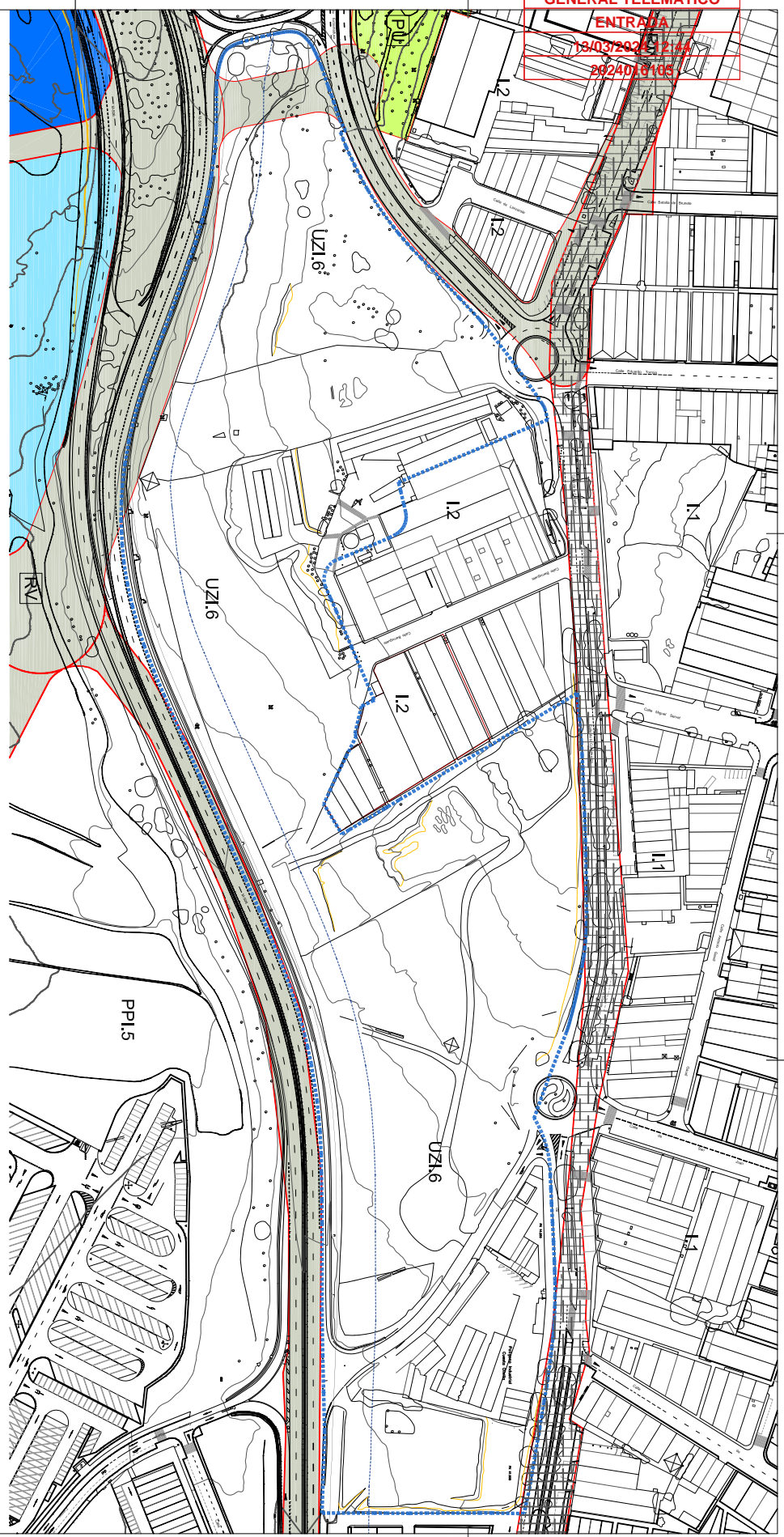
UZE LA OLVILLA FUENLABRADA (MADRID)

PLANOS DE INFORMACION

Edificación, Urban y vegetación existente

CSV (Código de Verificación Segura)	IV7XU6XDMB4ZTKN6SEYCMBQAMI	Fecha	13/03/2024 12:43:16
Normativa	Este documento incorpora firma electrónica reconocida de acuerdo a la ley 6/2020, de 11 de noviembre, reguladora de determinados aspectos de los servicios electrónicos de confianza		
Firmado por	JAVIER HERNANDEZ RODRIGUEZ		
Url de verificación	https://sede.ayto-fuenlabrada.es/verfirmav2/code/IV7XU6XDMB4ZTKN6SEYCMBQAMI	Página	5/12





- LIMITE AMBITO REVISADO POR EL AYUNTAMIENTO
- LIMITE ZONA DE PROTECCION DE LA CARRETERA MS08
- SISTEMA GENERAL RED VIARIA
- PROTECCION VIAS PECUARIAS
- RED GENERAL DE ZONAS VERDES - PARQUE URBANO
- RED GENERAL DE EQUIPAMIENTOS DEPORTIVO
- RED GENERAL DE EQUIPAMIENTOS CEMENTERIO

ANGEL GONZALEZ RODRIGUEZ

1-8

MODIFICACION PLANO PARCIAL DE LA QUINTA UZ1.6 FUENLABRADA FUENLABRADA

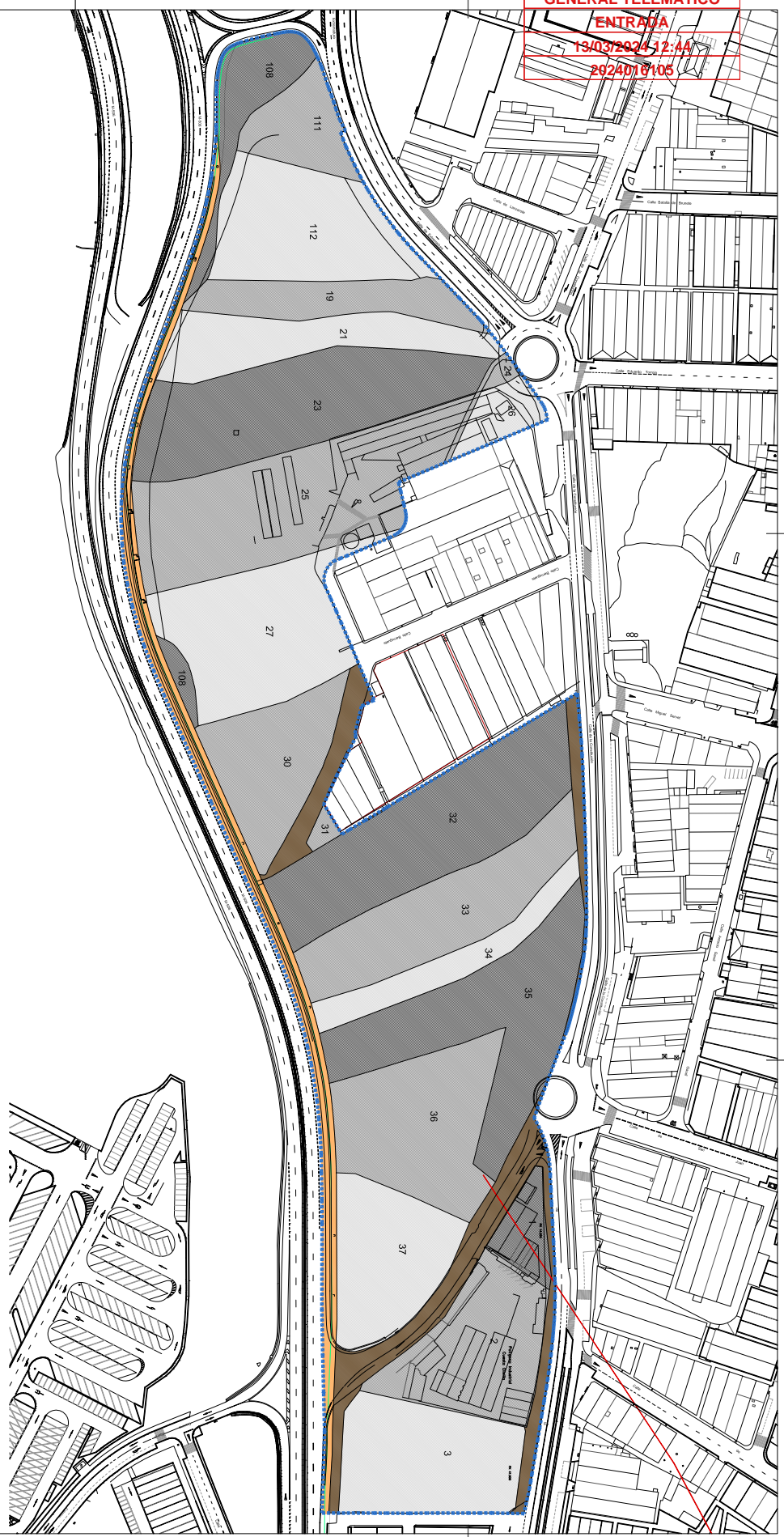
PLANO DE INFORMACION

Numero Edificio según Plano Elemento 1.000

CSV (Código de Verificación Segura)	IV7XU6XDMB4ZTKN6SEYCMBQAMI	Fecha	13/03/2024 12:43:16
Normativa	Este documento incorpora firma electrónica reconocida de acuerdo a la ley 6/2020, de 11 de noviembre, reguladora de determinados aspectos de los servicios electrónicos de confianza		
Firmado por	JAVIER HERNANDEZ RODRIGUEZ		
Url de verificación	https://sede.ayto-fuenlabrada.es/verfirmav2/code/IV7XU6XDMB4ZTKN6SEYCMBQAMI	Página	11/12



OFICINA DE REGISTRO
GENERAL TELEMÁTICO
ENTRADA
13/03/2024 12:44
2624016105



ZONA OCUPADA AMPLIACION I.M.508
DOMINIO PÚBLICO MUNICIPAL
LÍMITE ÁMBITO UZAB

ANGEL GONZALEZ RODRIGUEZ

1-9

MODIFICACION PLANO PARCIAL DE LA QUINTA UZAB

UZI S.L. QUINTA UZAB

FUENLABRADA (MADRID)

PLANO DE INFORMACION

Elaborado por el propietario

CSV (Código de Verificación Segura)	IV7XU6XDMB4ZTKN6SEYCMBQAMI	Fecha	13/03/2024 12:43:16
Normativa	Este documento incorpora firma electrónica reconocida de acuerdo a la ley 6/2020, de 11 de noviembre, reguladora de determinados aspectos de los servicios electrónicos de confianza		
Firmado por	JAVIER HERNANDEZ RODRIGUEZ		
Url de verificación	https://sede.ayto-fuenlabrada.es/verfirmav2/code/IV7XU6XDMB4ZTKN6SEYCMBQAMI	Página	12/12

