



BLOQUE I. DOCUMENTACIÓN INFORMATIVA

ANEXO 1. DOCUMENTACIÓN COMPLEMENTARIA. TITULARES Y DIRECCIONES RBDA

VERSIÓN INICIAL DEL PLAN. DOCUMENTO PARA APROBACIÓN INICIAL. DOCUMENTACIÓN COMPLEMENTARIA

Este documento es copia original firmado. Se han ocultado datos personales en
aplicación de la normativa vigente

PLAN ESPECIAL DE INFRAESTRUCTURAS PARA LA IMPLANTACIÓN DE LAATs EVACUACIÓN, LSAT SET MEDIDA MORATA-SET MORATA DE REE Y SET “MEDIDA MORATA 220 kV”

Autores del Encargo:

**ALTEN RENOVABLES IBERIA 4 S.L.U
JUL SOLAR S.L.
AGOS FOTOVOLTAICAS S.L.
CORONA FOTOVOLTAICAS S.L.
DESARROLLO PROYECTO FOTOVOLTAICO XIII S.L.
LIBIENERGY GREEN S.L.
ENERGÍA AMANECER S.L.U.
EDP RENOVABLES ESPAÑA S.L.U.(EDP)**

COLMENAR DE OREJA y MORATA DE TAJUÑA (Madrid)

ABRIL de 2024



INDICE

ANEXO 1. DOCUMENTACIÓN COMPLEMENTARIA RBDA	3
1. Objeto del anexo	3
2. Estructura de la propiedad. Titulares y domicilios	4
2.1. Tramo 3	4
2.2. Tramo 6	8
2.3. Tramo 7	13

Este documento es copia original firmado. Se han ocultado datos personales en aplicación de la normativa vigente



ANEXO 1. DOCUMENTACIÓN COMPLEMENTARIA RBDA

1. Objeto del anexo

A los efectos de facilitar la notificación a interesados prescrita en el art. 59.4.b de la Ley 9/2001 del Suelo de la Comunidad de Madrid, una vez aprobado el documento del PEI inicialmente por parte de la Comisión de Urbanismo de la CAM, se complementan las tablas del punto 1.5 del Bloque I. Documentación Informativa con los datos de titularidad y domicilios obtenidos hasta el momento.

Este documento es copia original firmado. Se han ocultado datos personales en aplicación de la normativa vigente

2. Estructura de la propiedad. Titulares y domicilios

2.1. Tramo 3

El tramo 3, en los dos subtramos definidos en el presente PEI, discurre por el municipio de Colmenar de Oreja, municipio del que entra y sale en un tramo de escasa longitud para volver a la comunidad de Castilla-La Mancha.

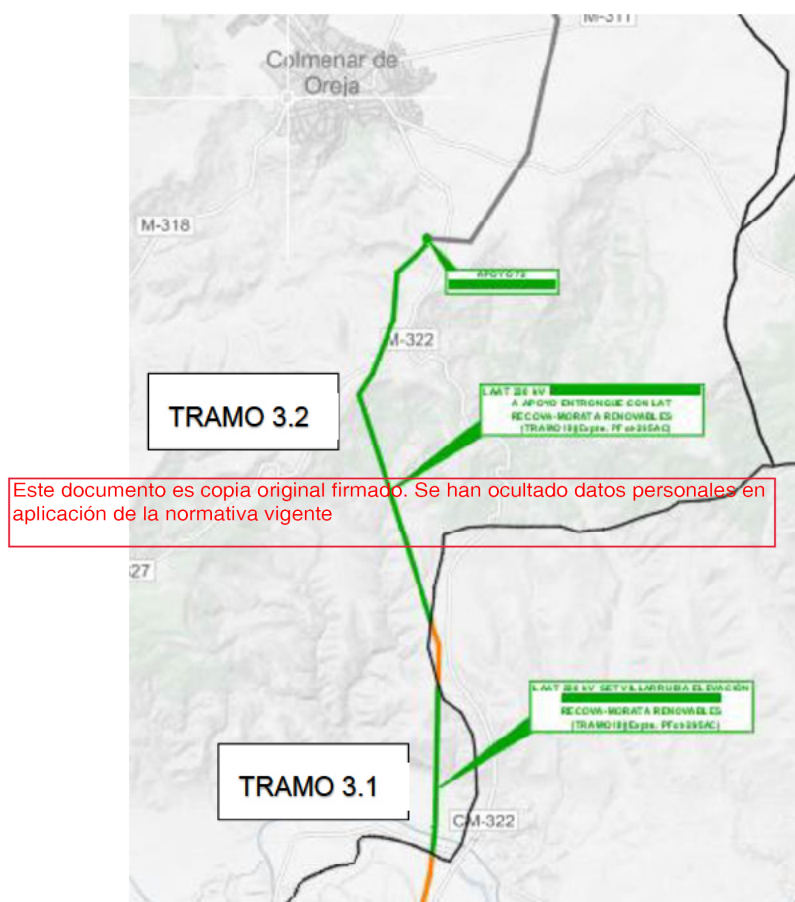


Fig. Trazado del tramo 3

A continuación, se incluyen las tablas de la Relación de Bienes y Derechos Afectados, con los datos de titularidad y domicilio referidos.



NUDO MORATA 220 kV					RELACIÓN DE BIENES Y DERECHOS AFECTADOS INSTALACIONES COMUNES DE EVACUACIÓN NUDO MORATA 220 kV TRAMO 3 TRAMO AÉREO LÍNEA 220kV EVACUACIÓN TRAMO SET "VILLARRUBIA ELEVACIÓN" A APOYO 72 ENTRONQUE CON LAT RECOVA-MORATA RENOVABLES (35 EXPTE PfoI-259AC)													
FINCA	DEMONACIÓN TRAMO PEI	MUNICIPIO	PROVINCIA	REF CATASTRAL	DATOS CATASTRALES			TITULAR	DIRECCIÓN	PLENO DOMINIO Y/O SERVIDUMBRES								
PARCELA PROYECTO					POLÍGONO	PARCELA	NATURALEZA DEL TERRENO			EJE LÍNEA (m)	SUPERFICIE SEGURIDAD DE LA LÍNEA (m ²)	SUPERFICIE TALA ARBOLOADO (m ²)	IDENTIFICACIÓN N APOYOS	SUPERFICIE OCUPACIÓN APOYOS Y TOMA A TIERRA (m ²)	ACCESO AL APOYO	LONGITUD ACCESO (m)	SERVIDUMBRE PASO (m ²)	SERVIDUMBRE OCUPACIÓN TEMPORAL POR OBRAS (m ²)
164	TRAMO 3.1	COLMENAR DE OREJA	MADRID	28043A01100018	011	00018	LABOR E IMPRODUCTIVO			333	9.459		52	119	52	328	1.978	500
165		COLMENAR DE OREJA	MADRID	28043A01009005	010	09005	VIA DE COMUNICACIÓN DE DOMINIO PÚBLICO			8	236						16	
166		COLMENAR DE OREJA	MADRID	28043A01000130	010	00130	LABOR			148	5.017		53	164	53	196	1.080	500
167		COLMENAR DE OREJA	MADRID	28043A01000127	010	00127	PASTOS			354	14.044		54	164	54	354	2.124	500
168		COLMENAR DE OREJA	MADRID	28043A01000119	010	00119	OLIVOS SECAÑO			9	532						18	
169		COLMENAR DE OREJA	MADRID	28043A01000118	010	00118	OLIVOS SECAÑO			49	1.600						98	
170		COLMENAR DE OREJA	MADRID	28043A01000116	010	00116	OLIVOS SECAÑO			6 (proximidad lateral)	8							
171		COLMENAR DE OREJA	MADRID	28043A01000120	010	00120	PASTOS Y OLIVOS SECAÑO			41	1.491						82	
172		COLMENAR DE OREJA	MADRID	28043A01000112	010	00112	PASTOS Y OLIVOS SECAÑO			4	598						8	
173		COLMENAR DE OREJA	MADRID	28043A01000111	010	00111	PASTOS			110	4.921						220	
174		COLMENAR DE OREJA	MADRID	28043A01000110	010	00110	OLIVOS SECAÑO			11	881						22	
175		COLMENAR DE OREJA	MADRID	28043A01000109	010	00109	OLIVOS SECAÑO			168	5.982		55	125	55	37	484	500
176		COLMENAR DE OREJA	MADRID	28043A01009009	010	09009	VIA DE COMUNICACIÓN DE DOMINIO PÚBLICO			3	101						6	
177		COLMENAR DE OREJA	MADRID	28043A01000108	010	00108	OLIVOS SECAÑO			5 (conductor extremo)	71							
178		COLMENAR DE OREJA	MADRID	28043A01000063	010	00063	OLIVOS SECAÑO			46	1.846						92	
179		COLMENAR DE OREJA	MADRID	28043A01000062	010	00062	OLIVOS SECAÑO			10 (conductor extremo)	10							
180		COLMENAR DE OREJA	MADRID	28043A01000061	010	00061	OLIVOS SECAÑO			9 (proximidad lateral)	10							
184		COLMENAR DE OREJA	MADRID	28043A01000088	010	00088	OLIVOS SECAÑO			23	853				56	89	402	
185		COLMENAR DE OREJA	MADRID	28043A01000087	010	00087	OLIVOS SECAÑO			59	1.816		57	95	57	84	454	500
186		COLMENAR DE OREJA	MADRID	28043A01000086	010	00086	VIÑA OLIVAR SECAÑO			39	1.315				57	3	90	
187		COLMENAR DE OREJA	MADRID	28043A01000085	010	00085	OLIVOS SECAÑO			49	1.684						98	
188		COLMENAR DE OREJA	MADRID	28043A01000083	010	00083	PASTOS			878	31.342		58, 59, 60 Y 61	127, 103,95 Y 113	58, 59, 60 Y 61	1.084	6.092	2.000
189		COLMENAR DE OREJA	MADRID	28043A01000081	010	00081	PINAR MADERABLE			5 (conductor extremo)	67				59	59	236	
190		COLMENAR DE OREJA	MADRID	28043A01000078	010	00078	OLIVOS SECAÑO			52	1.508						104	
191		COLMENAR DE OREJA	MADRID	28043A01009006	010	09006	VIA DE COMUNICACIÓN DE DOMINIO PÚBLICO			5	783						10	
192		COLMENAR DE OREJA	MADRID	28043A01000188	010	00188	PASTOS			193	6.284				62	7	414	
193		COLMENAR DE OREJA	MADRID	28043A01000207	010	00207	PASTOS			8 (proximidad lateral)	65				62	564	2.256	
194		COLMENAR DE OREJA	MADRID	28043A01000251	010	00251	OLIVOS SECAÑO			28 (proximidad lateral)	73				62	39	156	
195		COLMENAR DE OREJA	MADRID	28043A01000250	010	00250	OLIVOS SECAÑO			4	378						8	
196		COLMENAR DE OREJA	MADRID	28043A01000174	010	00174	OLIVOS SECAÑO			21 (conductor extremo)	282							
197		COLMENAR DE OREJA	MADRID	28043A01000084	010	00084	PASTOS			525	15.154		62, 63 Y 64	101, 103 Y 103	62, 63 Y 64	799	4.246	1.500
198		COLMENAR DE OREJA	MADRID	28043A01000193	010	00193	OLIVOS SECAÑO			156	3.999		65	103	65	134	848	500
199		COLMENAR DE OREJA	MADRID	28043A01000252	010	00252	OLIVOS SECAÑO			1	247				65	13	54	
200		COLMENAR DE OREJA	MADRID	28043A01000238	010	00238	PASTOS			51	1.653		66	158	66	101	506	500
201		COLMENAR DE OREJA	MADRID	28043A01000241	010	00241	LABOR			74	1.795					12	196	
202		COLMENAR DE OREJA	MADRID	28043A01000253	010	00253	PASTOS			4 (proximidad lateral)	2					4	16	

Este documento es copia original firmada. Se han ocultado datos personales en aplicación de la normativa vigente



NUDO MORATA 220 kV					RELACIÓN DE BIENES Y DERECHOS AFECTADOS INSTALACIONES COMUNES DE EVACUACIÓN NUDO MORATA 220 kV TRAMO 3 TRAMO AÉREO LÍNEA 220kV EVACUACIÓN TRAMO SET "VILLARRUBIA ELEVACIÓN" A APOYO 72 ENTRONQUE CON LAT RECOVA-MORATA RENOVABLES (35 EXPTE PfoI-259AC)													
FINCA	DEMOMIACIÓN TRAMO PEI	MUNICIPIO	PROVINCIA	REF CATASTRAL	DATOS CATASTRALES			TITULAR	DIRECCIÓN	PLENO DOMINIO Y/O SERVIDUMBRES								
PARCELA PROYECTO					POLÍGONO	PARCELA	NATURALEZA DEL TERRENO			EJE LÍNEA (m)	SUPERFICIE SEGURIDAD DE LA LÍNEA (m ²)	SUPERFICIE TALA ARROJADO (m ²)	IDENTIFICACIÓN APOYOS	SUPERFICIE OCUPACIÓN APOYOS Y TOMA A TIERRA (m ²)	ACCESO AL APOYO	LONGITUD ACCESO (m)	SERVIDUMBRE PASO (m ²)	SERVIDUMBRE OCUPACIÓN TEMPORAL POR OBRAS (m ²)
293	TRAMO 3.2	COLMENAR DE OREJA	MADRID	28043A01000228	010	00228	PASTOS			7 (conductor extremo)	125					20	80	
294		COLMENAR DE OREJA	MADRID	28043A01000011	010	00011	OLIVOS SECANO			68	1.944					27	244	
295		COLMENAR DE OREJA	MADRID	28043A01000010	010	00010	VIÑA SECANO			103	2.751		67	144	67	28	318	500
296		COLMENAR DE OREJA	MADRID	28043A01000009	010	00009	VIÑA OLIVAR SECANO			8 (conductor extremo)	173							
297		COLMENAR DE OREJA	MADRID	28043A01009002	010	09002	VIA DE COMUNICACIÓN DE DOMINIO PÚBLICO			13	416						26	
298		COLMENAR DE OREJA	MADRID	28043A06000001	060	00001	VIÑA SECANO			5	219						16	
299		COLMENAR DE OREJA	MADRID	28043A05709005	057	09005	VIA DE COMUNICACIÓN DE DOMINIO PÚBLICO			16	397						32	
210		COLMENAR DE OREJA	MADRID	28043A05700236	057	00236	VIÑA SECANO			5 (proximidad lateral)	6							
211		COLMENAR DE OREJA	MADRID	28043A05700234	057	00234	LABOR			27	892						54	
212		COLMENAR DE OREJA	MADRID	28043A01009001	010	09001	VIA DE COMUNICACIÓN DE DOMINIO PÚBLICO			16 (proximidad lateral)	101							
213		COLMENAR DE OREJA	MADRID	28043A05710234	057	10234	IMPRODUCTIVO			9	309						18	
214		COLMENAR DE OREJA	MADRID	28043A05700234	057	00234	LABOR			48	1.514						96	
215		COLMENAR DE OREJA	MADRID	28043A05700232	057	00232	LABOR			48	1.391						96	
216		COLMENAR DE OREJA	MADRID	28043A05700231	057	00231	LABOR			39	1.050		68	127	68	71	362	500
217		COLMENAR DE OREJA	MADRID	28043A05700230	057	00230	LABOR			59	1.782				68	50	318	
218		COLMENAR DE OREJA	MADRID	28043A05700229	057	00229	LABOR			29	940						58	
219		COLMENAR DE OREJA	MADRID	28043A05700229	057	00229	LABOR			37	1.188						74	
220		COLMENAR DE OREJA	MADRID	28043A05700027	057	00027	LABOR			31	973						62	
221		COLMENAR DE OREJA	MADRID	28043A05700228	057	00228	LABOR			52	1.502						104	
222		COLMENAR DE OREJA	MADRID	28043A05700227	057	00227	LABOR			39	1.060		69	159	69	20	158	500
223		COLMENAR DE OREJA	MADRID	28043A05709013	057	09013	VIA DE COMUNICACIÓN DE DOMINIO PÚBLICO			3	76						6	
224		COLMENAR DE OREJA	MADRID	28043A05700206	057	00206	VIÑA OLIVAR SECANO			42	1.368						84	
225		COLMENAR DE OREJA	MADRID	28043A05700284	057	00284	OLIVOS SECANO			60	2.277						120	
226		COLMENAR DE OREJA	MADRID	28043A05700279	057	00279	LABOR			2 (proximidad lateral)	40							
227		COLMENAR DE OREJA	MADRID	28043A05700278	057	00278	OLIVOS SECANO			53	1.575						106	
228		COLMENAR DE OREJA	MADRID	28043A05700219	057	00219	OLIVOS SECANO			19 (conductor extremo)	537							
229		COLMENAR DE OREJA	MADRID	28043A05700250	057	00250	OLIVOS SECANO			1 (conductor extremo)	320							
230		COLMENAR DE OREJA	MADRID	28043A05700238	057	00238	OLIVOS SECANO			17	714						34	
231		COLMENAR DE OREJA	MADRID	28043A05700218	057	00218	PASTOS			48	2.202						96	
232		COLMENAR DE OREJA	MADRID	28043A05700026	057	00026	LABOR			59	2.320				70	32	246	
233		COLMENAR DE OREJA	MADRID	28043A05700201	057	00201	OLIVOS SECANO			52	1.925						104	
234		COLMENAR DE OREJA	MADRID	28043A05700189	057	00189	OLIVOS SECANO			66	1.903		70	131	70	54	348	500
235		COLMENAR DE OREJA	MADRID	28043A05700124	057	00124	PASTOS			19 (conductor extremo)	234							
236		COLMENAR DE OREJA	MADRID	28043A05700123	057	00123	OLIVOS SECANO			22	427						44	
237		COLMENAR DE OREJA	MADRID	28043A05700214	057	00214	PASTOS			11	451						22	
238		COLMENAR DE OREJA	MADRID	28043A05700122	057	00122	OLIVOS SECANO			27	760						54	
239		COLMENAR DE OREJA	MADRID	28043A05700344	057	00344	OLIVOS SECANO			44	1.731						88	

Este documento es copia original firmada. Se han ocultado datos personales en aplicación de la normativa vigente



NUDO MORATA 220 kV					RELACIÓN DE BIENES Y DERECHOS AFECTADOS INSTALACIONES COMUNES DE EVACUACIÓN NUDO MORATA 220 kV TRAMO 3 TRAMO AÉREO LÍNEA 220kV EVACUACIÓN TRAMO SET "VILLARRUBIA ELEVACIÓN" A APOYO 72 ENTRONQUE CON LAT RECOVA-MORATA RENOVABLES (35 EXPTE PFOI-259AC)													
FINCA	DEMONIACIÓN TRAMO PEI	MUNICIPIO	PROVINCIA	REF CATASTRAL	DATOS CATASTRALES			TITULAR	DIRECCIÓN	PLENO DOMINIO Y/O SERVIDUMBRES								
PARCELA PROYECTO					POLÍGONO	PARCELA	NATURALEZA DEL TERRENO			EJE LÍNEA (m)	SUPERFICIE SEGURIDAD DE LA LÍNEA (m ²)	SUPERFICIE TALA ARBOLADO (m ²)	IDENTIFICACIÓ N APOYOS	SUPERFICIE OCUPACIÓN APOYOS Y TOMA A TIERRA (m ²)	ACCESO AL APOYO	LONGITUD ACCESO (m)	SERVIDUMBRE PASO (m ²)	SERVIDUMBRE OCUPACIÓN TEMPORAL POR OBRAS (m ²)
240		COLMENAR DE OREJA	MADRID	28043A05700210	057	00210	VIÑA SECANO			57	2.151						114	
241		COLMENAR DE OREJA	MADRID	28043A05700335	057	00335	OLIVOS SECANO			13	588						26	
242		COLMENAR DE OREJA	MADRID	28043A05700206	057	00206	OLIVOS SECANO			11	391						22	
243		COLMENAR DE OREJA	MADRID	28043A05700205	057	00205	PASTOS			66	2.370						132	
244		COLMENAR DE OREJA	MADRID	28043A05709004	057	09004	VIA DE COMUNICACIÓN DE DOMINIO PÚBLICO			8	266						16	
245		COLMENAR DE OREJA	MADRID	28043A05700200	057	00200	VIÑA SECANO			76	2.117		71	119	71	91	516	500
246		COLMENAR DE OREJA	MADRID	28043A05700325	057	00325	VIÑA SECANO			36	553		72	148			72	500
T10		COLMENAR DE OREJA	MADRID	28043A01000120	010	00129	LABOR								53	87	348	
T11		COLMENAR DE OREJA	MADRID	28043A01000128	010	00128	PASTOS								53	28	112	
T12		COLMENAR DE OREJA	MADRID	28043A01000080	010	00080	OLIVOS SECANO								59	28	112	
T13		COLMENAR DE OREJA	MADRID	28043A01000061	010	00061	OLIVOS SECANO								60 Y 61	12	48	
T14		COLMENAR DE OREJA	MADRID	28043A01000246	010	00246	OLIVOS SECANO								62, 63 Y 64	23	92	
T15		COLMENAR DE OREJA	MADRID	28043A01000195	010	00195	OLIVOS SECANO								65	39	156	
T16		COLMENAR DE OREJA	MADRID	28043A05710231	057	10231	IMPRODUCTIVO								68	5	20	
T17		COLMENAR DE OREJA	MADRID	28043A05700215	057	00215	LABOR								70	215	860	
T18		COLMENAR DE OREJA	MADRID	28043A05710026	057	10026	LABOR								70	5	20	
T19		COLMENAR DE OREJA	MADRID	28043A05700026	057	00026	LABOR								70	3	12	

Este documento es copia original firmado. Se han ocultado datos personales en aplicación de la normativa vigente.

Este documento es copia original firmado. Se han ocultado datos personales en aplicación de la normativa vigente

2.2. Tramo 6

Las instalaciones del denominado tramo 6, La LAAT 220KV, la Subestación “Medida Morata 220 kV” Línea subterránea de alta tensión 220 kv, entre la SET “MEDIDA MORATA” con la SET “MORATA”, propiedad de REE.

Líneas eléctricas y SET, en sus dos tramos definidos en el presente PEI; se encuentran localizadas en el municipio de Morata de Tajuña, en la Comunidad de Madrid.

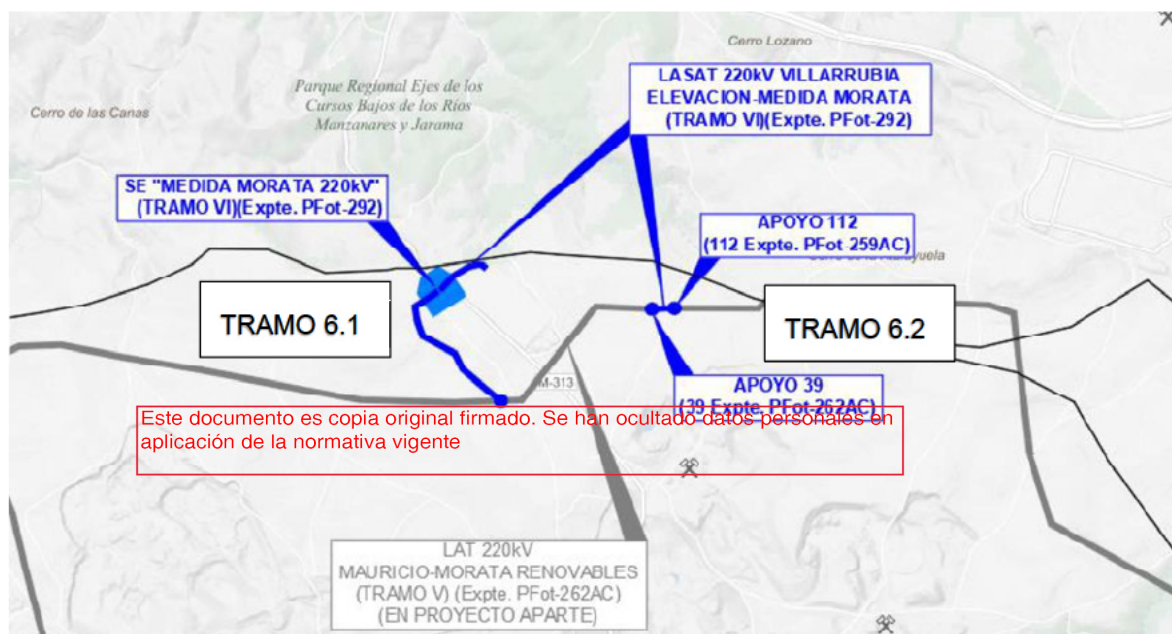



Fig. Esquema de trazado del tramo 6

A continuación, se incluyen las tablas de la Relación de Bienes y Derechos Afectados, con los datos de titularidad y domicilio referidos.



NUDO MORATA 220 kV				RELACIÓN DE BIENES Y DERECHOS AFECTADOS													
				MODIFICADO DE PROYECTO DE INSTALACIONES COMUNES DE EVACUACIÓN NUDO MORATA 220 kV TRAMO VI LÍNEA 220kV EVACUACIÓN TRAMO DE APOYO 33BIS (expte PFot-262AC) a SET "MEDIDA MORATA 220kV", SET "MEDIDA MORATA 220 kV" Y VANO 220kV ENLACE APOYO 39 (EXFTE PFot-262AC) Y APOYO 112 (PFot-259AC)													
Nº ORDEN	MUNICIPIO	PROVINCIA	REF CATASTRAL	DATOS DE LA FINCA				DATOS PROPIETARIO			LAAT EVACUACIÓN 220 kV						
				POLÍGONO	PARCELA	NATURALEZA	PARAJE	PROPIETARIO	DIRECCIÓN	Longitud de vuelo Eje LAAT (m)	Servidumbre de paso de energía eléctrica (m²)		Referencia a apoyo	Superficie apoyos (m²)	Acceso Temporal a apoyos (m)		Ocupación temporal por obras (m²)
											SIN TALA DE ARBOLADO	CON TALA DE ARBOLADO			SIN TALA DE ARBOLADO	CON TALA DE AREOLADO	
1	MORATA DE TAJUÑA	MADRID	28091A00300229	003	00229	OLIVOS SECANO	EL PARRONAL				143		1 (33bis)	147	15		547
2	MORATA DE TAJUÑA	MADRID	28091A00300218	003	00218	LABOR	EL PARRONAL				463				32		184
3	MORATA DE TAJUÑA	MADRID	28091A00300217	003	00217	OLIVOS SECANO	EL PARRONAL				10				70		280
4	MORATA DE TAJUÑA	MADRID	28091A00300219	003	00219	OLIVOS SECANO	EL PARRONAL				1.096				25		204
5	MORATA DE TAJUÑA	MADRID	28091A00300220	003	00220	OLIVOS SECANO	EL PARRONAL				722		2	65	13		622
6	MORATA DE TAJUÑA	MADRID	28091A00300214	003	00214	OLIVOS SECANO	EL PARRONAL				350				9		84
7	MORATA DE TAJUÑA	MADRID	28091A00300201	003	00201	OLIVOS SECANO	EL PARRONAL				352						30
8	MORATA DE TAJUÑA	MADRID	28091A00300213	003	00213	OLIVOS SECANO	EL PARRONAL				861						70
9	MORATA DE TAJUÑA	MADRID	28091A00300319	003	00319	OLIVOS SECANO	EL PARRONAL				1.034		3	54	13		642
10	MORATA DE TAJUÑA	MADRID	28091A00300209	003	00209	OLIVOS SECANO	EL PINO				957				47		268
11	MORATA DE TAJUÑA	MADRID	28091A00300207	003	00207	LABOR	EL PINO				756		4	46	10		554
12	MORATA DE TAJUÑA	MADRID	28091A00300206	003	00206	OLIVOS SECANO	EL PINO				285		4	8	85		414
13	MORATA DE TAJUÑA	MADRID	28091A00300202	003	00202	PASTOS	EL PARRONAL				1.323				4		124
14	MORATA DE TAJUÑA	MADRID	28091A00300203	003	00203	LABOR	EL PINO				1.642						126
15	MORATA DE TAJUÑA	MADRID	28091A00300031	003	00031	LABOR	EL PINO				3.009		5, 6 Y 7	51, 54 Y 63	125		2.282
16	MORATA DE TAJUÑA	MADRID	28091A00300311	003	00311	LABOR	EL PINO				1.550		5	3	95		954
17	MORATA DE TAJUÑA	MADRID	28091A00300032	003	00032	OLIVOS SECANO	EL PINO				997						88
18	MORATA DE TAJUÑA	MADRID	28091A00300033	003	00033	OLIVOS SECANO	EL PINO				759				64		322

Este documento es copia original firmado. Se han ocultado datos personales en aplicación de la normativa vigente

Este documento es copia original firmado. Se han ocultado datos personales en aplicación de la normativa vigente



NUDO MORATA
220 kV

RELACIÓN DE BIENES Y DERECHOS AFECTADOS
MODIFICADO DE PROYECTO DE
INSTALACIONES COMUNES DE EVACUACIÓN NUDO MORATA 220 kV TRAMO VI
LÍNEA 220kV EVACUACIÓN TRAMO DE APOYO 33BIS (expte PFot-262AC) a SET "MEDIDA MORATA 220kV",
SET "MEDIDA MORATA 220 kV" Y VANO 220kV ENLACE APOYO 39 (EXpte PFot-262AC)
Y APOYO 112 (PFot-269AC)



Nº ORDEN	MUNICIPIO	PROVINCIA	REF CATASTRAL	DATOS DE LA FINCA				DATOS PROPIETARIO		LAAT EVACUACIÓN 220 kV							
				POLÍGONO	PARCELA	NATURALEZA	PARAJE	PROPIETARIO	DIRECCIÓN	Longitud de vuelo Eje LAAT (ml)	Servidumbre de paso de energía eléctrica (m²)		Referencia a apoyo	Superficie apoyos (m²)	Acceso Temporal a apoyos (ml)		Ocupación temporal por obras (m²)
											SIN TALA DE ARBOLADO	CON TALA DE ARBOLADO			SIN TALA DE ARBOLADO	CON TALA DE ARBOLADO	
19	MORATA DE TAJUÑA	MADRID	28091A00300034	003	00034	LABOR	EL PINO			20	434		8	89	34		670
20	MORATA DE TAJUÑA	MADRID	28091A00309007	003	09007	VIA DE COMUNICACIÓN DE DOMINIO PÚBLICO	CNO DE ARGANDA			4	104		8	1	96		398
21	MORATA DE TAJUÑA	MADRID	28091A00300035	003	00035	LABOR	EL PINO			20	468					40	
26	MORATA DE TAJUÑA	MADRID	28091A00400018	004	00018	LABOR	CERRO HUNDIDO			71	1.574		39	187	68		914
27	MORATA DE TAJUÑA	MADRID	28091A00400092	004	00092	LABOR Y OLIVOS SECANO	FUENTE VALLE			51 (proximidad lateral)	170					0	
28	MORATA DE TAJUÑA	MADRID	28091A00400021	004	00021	OLIVOS SECANO	PICO DE LA FUENTE			31	572		112	171	32		690
29	MORATA DE TAJUÑA	MADRID	28091A00400022	004	00022	OLIVOS SECANO	PICO DE LA FUENTE			5 (conductor extremo)	125					0	
30	MORATA DE TAJUÑA	MADRID	28091A00409008	4	9008	VIA DE COMUNICACIÓN DE DOMINIO PÚBLICO	CNO DEL VALLE			3	82					6	
T1	MORATA DE TAJUÑA	MADRID	28091A00300230	003	00230	OLIVOS SECANO	EL PARRONAL								18		72
T2	MORATA DE TAJUÑA	MADRID	28091A00300231	003	00231	OLIVOS SECANO	EL PARRONAL						35		140		
T3	MORATA DE TAJUÑA	MADRID	28091A00300205	003	00205	OLIVOS SECANO	EL PINO						102		408		

Este documento es copia original firmado. Se han ocultado datos personales en
aplicación de la normativa vigente



NUDO MORATA 220 kV				RELACIÓN DE BIENES Y DERECHOS AFECTADOS										 OFICINA TÉCNICA			
MODIFICADO DE PROYECTO DE INSTALACIONES COMUNES DE EVACUACIÓN NUDO MORATA 220 kV TRAMO VI LÍNEA 220kV EVACUACIÓN TRAMO DE APOYO 33BIS (expte PFot-262AC) a SET "MEDIDA MORATA 220kV", SET "MEDIDA MORATA 220 kV" Y VANO 220kV ENLACE APOYO 39 (EXPTE PFot-262AC) Y APOYO 112 (PFot-259AC)																	
Nº ORDEN	MUNICIPIO	PROVINCIA	REF CATASTRAL	DATOS DE LA FINCA				DATOS PROPIETARIO		LÍNEA SUBTERRÁNEA DE 220 kV ENLACE							
				POLÍGONO	PARCELA	NATURALEZA	PARAJE	PROPIETARIO	DIRECCIÓN	Longitud de zanja (ml)	Superficie de zanja (m²)	Servidumbre de paso de energía eléctrica (m²)	Ocupación definitiva (m²)	Ocupación temporal por obras (m²)			
21	MORATA DE TAJUÑA	MADRID	28091A00300035	003	00035	LABOR SECANO	EL PINO				23	23	24	47	235		
22	MORATA DE TAJUÑA	MADRID	28091A00309005	003	09005	VÍA DE COMUNICACIÓN DE DOMINIO PÚBLICO	CR ARGANDA - M-313				13	13	12	25	125		
23	MORATA DE TAJUÑA	MADRID	28091A00400001	004	00001	OLIVOS SECANO	CERRO HUNDIDO				59	59	58	117	585		
24	MORATA DE TAJUÑA	MADRID	28091A00400002	004	00002	OLIVOS SECANO	CERRO HUNDIDO				49	49	50	99	495		
25	MORATA DE TAJUÑA	MADRID	28091A00400003	004	00003	OLIVOS SECANO	CERRO HUNDIDO				53	53	53	106	530		
26	MORATA DE TAJUÑA	MADRID	28091A00400004	004	00004	OLIVOS SECANO	CERRO HUNDIDO				24	24	24	48	240		

Este documento es copia original firmado. Se han ocultado datos personales en

Este documento es copia original firmado. Se han ocultado datos personales en aplicación de la normativa vigente



NUDO MORATA 220 kV				RELACIÓN DE BIENES Y DERECHOS AFECTADOS												 OFICINA TÉCNICA	
				MODIFICADO DE PROYECTO DE INSTALACIONES COMUNES DE EVACUACIÓN NUDO MORATA 220 kV TRAMO VI LÍNEA 220kV EVACUACIÓN TRAMO DE APOYO 33BIS (expte PFot-262AC) a SET "MEDIDA MORATA 220kV", SET "MEDIDA MORATA 220 kV" Y VANO 220kV ENLACE APOYO 39 (EXPTE PFot-262AC) Y APOYO 112 (PFot-259AC)													
Nº ORDEN	MUNICIPIO	PROVINCIA	REF CATASTRAL	DATOS DE LA FINCA							SUBESTACION "MEDIDA MORATA 220 kV"						
				SUPERFICIE	POLÍGONO	PARCELA	NATURALEZA	PARAJE	DATOS PROPIETARIO		SUPERFICIE OCUPACIÓN PERMANENT E (m²)	SUPERFICIE OCUPACIÓN TEMPORAL POR OBRAS (m²)	VIAL ACCESO				TOTAL Ocupación Temporal por Obras (m²)
									PROPIETARIO	DIRECCIÓN			LONGITUD (m.l.)	SUPERFICIE OCUPACIÓN PERMANENT E (m²)	SOBREANCH O (m²)	SUPERFICIE OCUPACIÓN TEMPORAL POR OBRAS (m²)	
693	MORATA DE TAJUÑA	MADRID	26091A00300035	48.509	003	00035	Vía de comunicación de dominio público	CAMINO LOS ALMENDROS			1.261	741	66	358	0	528	1.269

Este documento es copia original firmado. Se han ocultado datos personales en aplicación de la normativa vigente

2.3. Tramo 7

Las instalaciones del denominado tramo 7, LAT 220 kV Entrada/Salida en Subestación Navarredonda (EDP) se encuentran localizadas en el municipio de Colmenar de Oreja, en la Comunidad de Madrid.

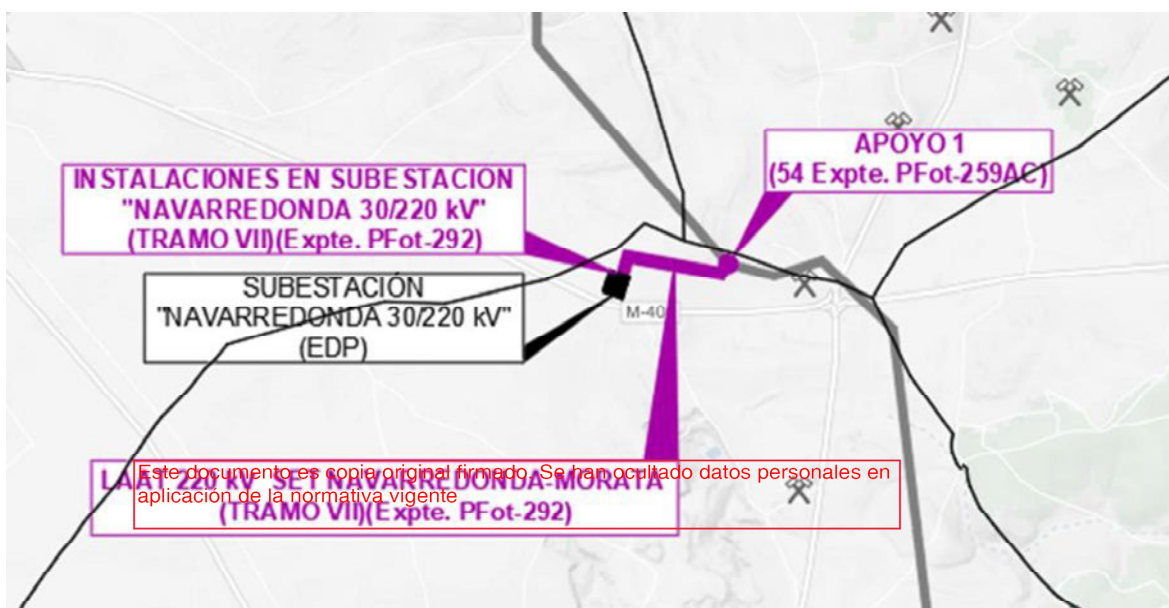


Fig. Trazado del tramo 7

A continuación, se incluyen las tablas de la Relación de Bienes y Derechos Afectados, con los datos de titularidad y domicilio referidos.



NUDO MORATA 220 kV				RELACIÓN DE BIENES Y DERECHOS AFECTADOS										MLC OFICINA TÉCNICA			
				PROYECTO DE INSTALACIONES COMUNES DE EVACUACIÓN NUDO MORATA 220 kV PARTE VII LÍNEA 220kV EVACUACIÓN TRAMO ENTRADA/SALIDA SUBESTACIÓN NAVARRREDONDA Y PARTE COMÚN SET "NAVARREDONDA"													
FINCA	MUNICIPIO	PROVINCIA	REF CATASTRAL				TITULAR	DIRECCIÓN	PLENO DOMINIO Y/O SERVIDUMBRES								
PARCELA PROYECTO				POLÍGONO	PARCELA	NATURALEZA DEL TERRENO			EJE LÍNEA (m)	SUPERFICIE SEGURIDAD DE LA LÍNEA (m²)	SUPERFICIE TALA ARBOLADO (m²)	IDENTIFICACIÓN APOYOS	SUPERFICIE OCUPACIÓN APOYOS Y TOMA A TIERRA (m²)	ACCESO AL APOYO	LONGITUD ACCESO (m)	SERVIDUMBRE PASO (m²)	SERVIDUMBRE OCUPACIÓN TEMPORAL POR OBRAS (m²)
1	COLMENAR DE OREJA	MADRID	28043A00110051	001	10051	LABOR						1	18,35				
2	COLMENAR DE OREJA	MADRID	28043A00100059	001	00059	LABOR			68	1.015		1 Y Z	398,81	1 Y Z	62	384	1.000
3	COLMENAR DE OREJA	MADRID	28043A00100058	001	00058	LABOR			7 (proximidad lateral)	6							
4	COLMENAR DE OREJA	MADRID	28043A00100060	001	00060	VIÑA SECAÑO			27	828						54	
5	COLMENAR DE OREJA	MADRID	28043A00100061	001	00061	LABOR			79	2.399						158	
6	COLMENAR DE OREJA	MADRID	28043A00100169	001	00169	VIÑA SECAÑO			2 (proximidad lateral)	20							
7	COLMENAR DE OREJA	MADRID	28043A00100037	001	00037	LABOR			157	5.547						546	
8	COLMENAR DE OREJA	MADRID	28043A00100002	001	00002	LABOR			54	1.365		3	222	3	51	312	500
9	COLMENAR DE OREJA	MADRID	28043A00100020	001	00020	LABOR			35	1.185					119	540	
T-1	COLMENAR DE OREJA	MADRID	28043A00100063	001	00063	LABOR								2	99	396	

Este documento es copia original firmado. Se han ocultado datos personales en aplicación de la normativa vigente



La documentación se entiende como complementaria a la entregada, y responde en su totalidad con las parcelas que en ella aparecían, sin suponer cambio alguno en ese sentido.

En Madrid, abril de 2024.

Arnaiz Arquitectos S.L.P.
Colegiado COAM nº18.940

Arnaiz Arquitectos S.L.P.
Colegiado COAM nº24.468

Este documento es copia original firmado. Se han ocultado datos personales en aplicación de la normativa vigente