







USOS GLOBALES Y GESTIÓN DEL SUELO _____

USOS GLOBALES EN SUELO URBANO

	Residencial (AH-01, AH-02, AH-04, AH-06 y AH-07)
	Terciario-Dotacional (AH-03)
	Industrial - Dotacional (AH-05)



USOS GLOBALES EN SUELO URBANIZABLE SECTORIZADO

	Residencial (SUR-R1, SUR-R2, SUR-R3 y SUR-R4)
	Terciario (SUR-T1)
	Industrial (SUR-I1)

GESTIÓN DEL SUELO

*****	AH	Limite de Área Homogénea en Suelo Urbano
—	AA	Limite de Actuación Asilada en Suelo Urbano Consolidado
—	SUNC	Ámbitos de Suelo Urbano No Consolidado
—	SUR	Sectores en Suelo Urbanizable Sectorizado

OTRAS DELIMITACIONES_____

 Límite de Término Municipal
 Límite de Suelo Urbano
 Suelo Urbanizable No Sectorizado
 Suelo No Urbanizable de Protección



PLAN GENERAL DE ORDENACIÓN URBANA DE VILLANUEVA DE LA CAÑADA . (MADRID)

DOCUMENTO DE AVANCE

PO-04

e: 1/10.000

Usos Globales y Gestión del Suelo

Promotor:	Equipo Redactor:	Dirección Técnica (Redactores):
 Ayuntamiento de Cádiz	 omisión anepto	 Javier Ruiz Sánchez Dr. Arquitecto
		 Magdalena Barrios Ingeniero de C.C.P.
		 Rubén Fernández Arquitecto