

**PLAN ESPECIAL DE INFRAESTRUCTURAS PEI-PFOT-172:  
PLANTAS SOLARES FOTOVOLTAICAS QUILLA SOLAR,  
PORTALÓN SOLAR Y SPINNAKER SOLAR, SUBESTACIÓN  
ELÉCTRICA NIMBO Y SUBESTACIÓN ELÉCTRICA PIÑÓN, ASÍ  
COMO LAS LÍNEAS ELÉCTRICAS ASOCIADAS.**


VERSIÓN INICIAL DEL PLAN: DOCUMENTO PARA APROBACIÓN INICIAL

**BLOQUE I. DOCUMENTACIÓN INFORMATIVA**

**ANEXO IV. FICHAS CATASTRALES**

**TÉRMINOS MUNICIPALES DE NUEVO BAZTÁN, VALVERDE DE  
ALCALÁ, POZUELO DEL REY, CAMPO REAL, ARGANDA DEL  
REY Y LOECHES.**

**COMUNIDAD DE MADRID**



**ABRIL 2022**

**RH ESTUDIO**

ANEXO V. FICHAS CATASTRALES:

PSFV QUILLA SOLAR

PSFV PORTALÓN SOLAR

PSFV SPINNAKER SOLAR

ST PIÑÓN Y ST NIMBO

LÍNEA LAAT PIÑÓN-NIMBO

LÍNEA LAAT NIMBO - LOECHES REE

PSFV QUILLA SOLAR



# CONSULTA DESCRIPTIVA Y GRÁFICA DE DATOS CATASTRALES DE BIEN INMUEBLE

Referencia catastral: 28100A001000010000FQ

## DATOS DESCRIPTIVOS DEL INMUEBLE

### Localización:

Polígono 1 Parcela 1

FUENTE DEL REY. NUEVO BAZTAN [MADRID]

Clase: RÚSTICO

Uso principal: Agrario

Superficie construida:

Año construcción:

### Cultivo

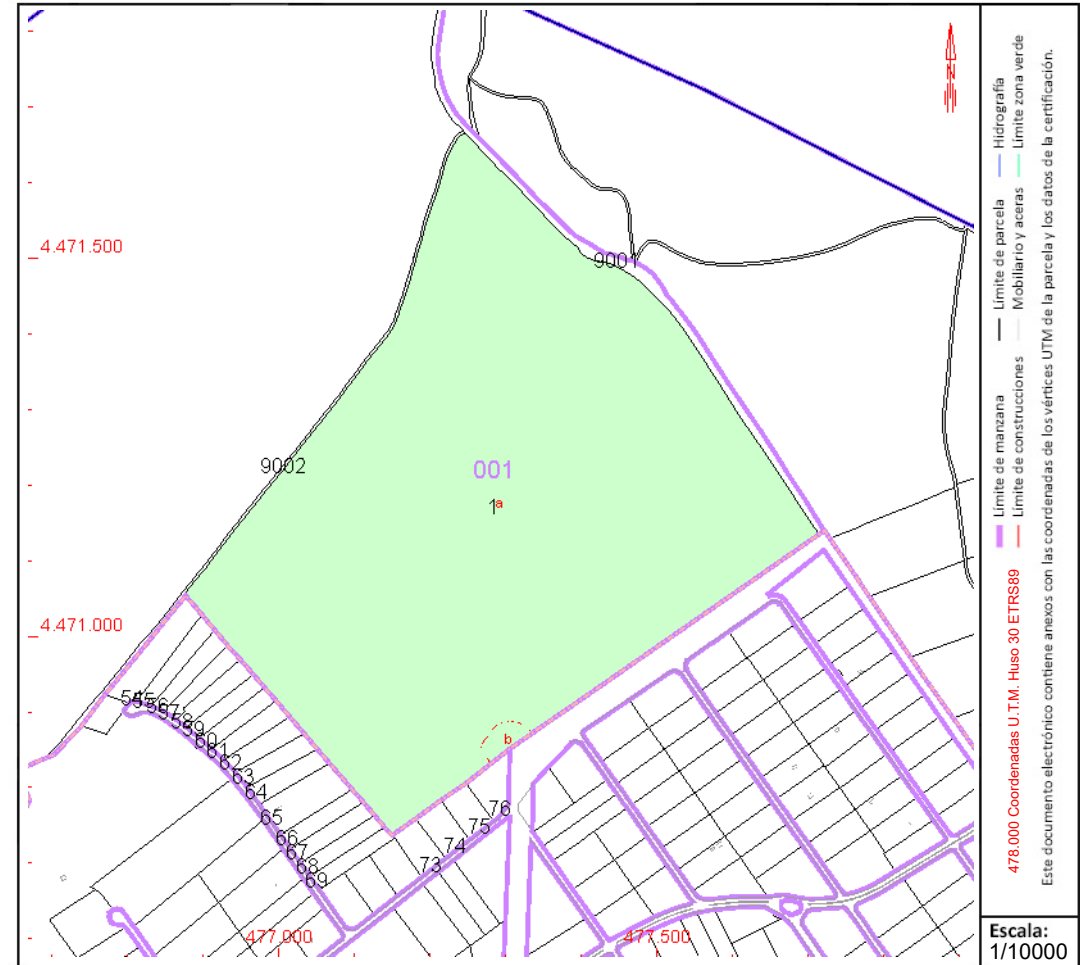
Subparcela	Cultivo/aprovechamiento	Intensidad Productiva	Superficie m <sup>2</sup>
a	C- Labor o Labradío secoano	03	378.608
b	E- Pastos	00	1.999

## PARCELA

Superficie gráfica: 380.607 m<sup>2</sup>

Participación del inmueble: 100,00 %

Tipo:



Este documento no es una certificación catastral, pero sus datos pueden ser verificados a través del "Acceso a datos catastrales no protegidos de la SEC"



# CONSULTA DESCRIPTIVA Y GRÁFICA DE DATOS CATASTRALES DE BIEN INMUEBLE

Referencia catastral: 28100A001000030000FL

## DATOS DESCRIPTIVOS DEL INMUEBLE

### Localización:

Polígono 1 Parcela 3

FUENTE DEL REY. NUEVO BAZTAN [MADRID]

Clase: RÚSTICO

Uso principal: Agrario

Superficie construida:

Año construcción:

### Cultivo

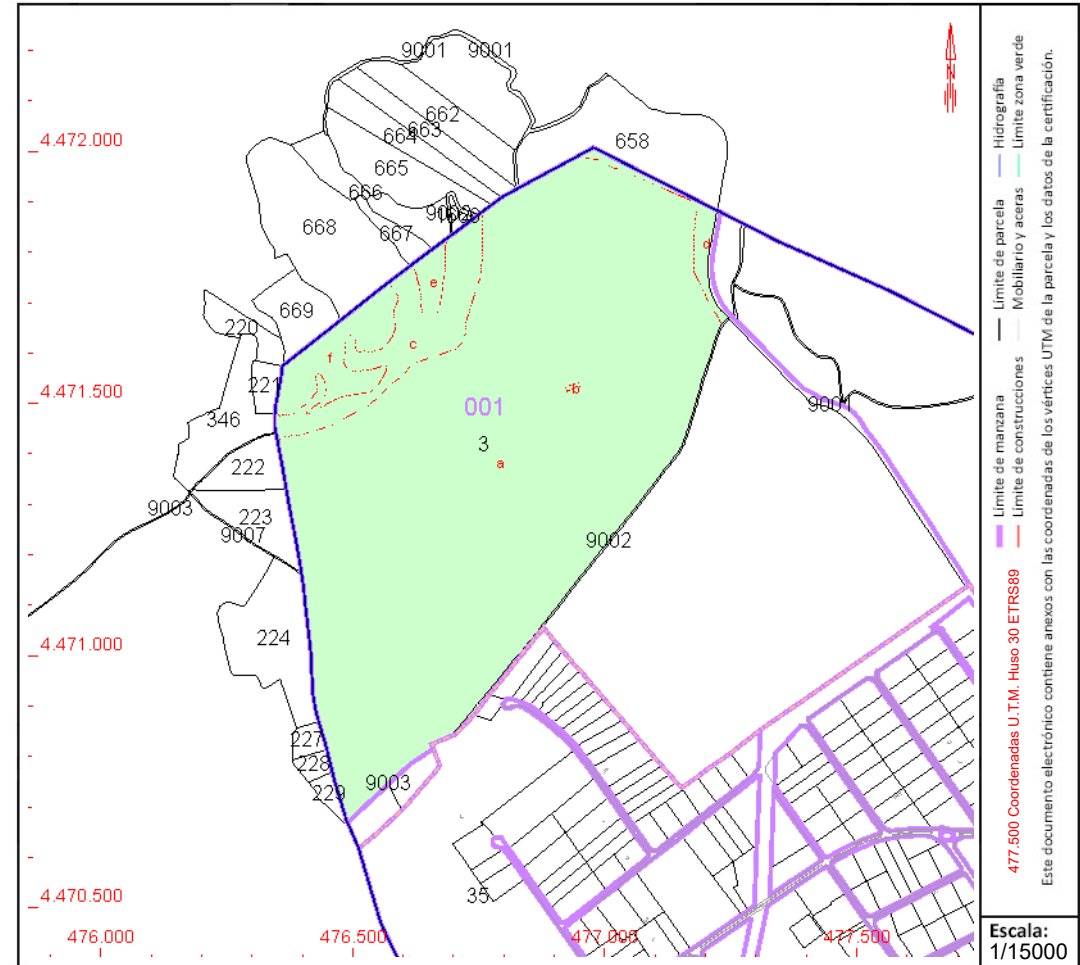
Subparcela	Cultivo/aprovechamiento	Intensidad Productiva	Superficie m <sup>2</sup>
a	C- Labor o Labradío secoano	02	597.145
b	I- Improductivo	00	261
c	E- Pastos	00	44.196
d	E- Pastos	00	9.563
e	C- Labor o Labradío secoano	04	6.321
f	C- Labor o Labradío secoano	03	28.570

## PARCELA

Superficie gráfica: 686.056 m<sup>2</sup>

Participación del inmueble: 100,00 %

Tipo:



Este documento no es una certificación catastral, pero sus datos pueden ser verificados a través del "Acceso a datos catastrales no protegidos de la SEC"



# CONSULTA DESCRIPTIVA Y GRÁFICA DE DATOS CATASTRALES DE BIEN INMUEBLE

Referencia catastral: 28100A001090010000FM

## DATOS DESCRIPTIVOS DEL INMUEBLE

### Localización:

Polígono 1 Parcela 9001

CTRA ALCALA A NUEVO BATZAN. NUEVO BATZAN [MADRID]

Clase: RÚSTICO

Uso principal: Agrario

Superficie construida:

Año construcción:

### Cultivo

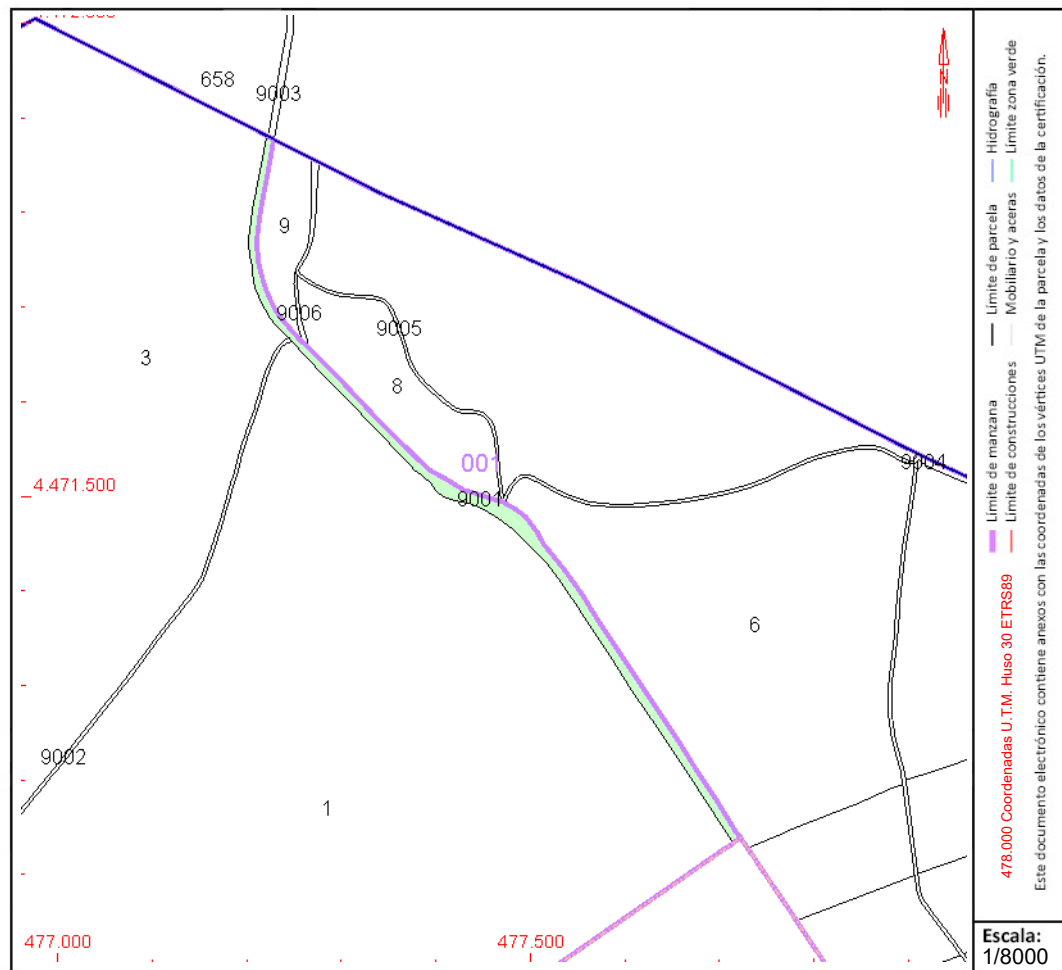
Subparcela	Cultivo/aprovechamiento	Intensidad Productiva	Superficie m <sup>2</sup>
0	VT Vía de comunicación de dominio público	00	9.899

## PARCELA

Superficie gráfica: 9.899 m<sup>2</sup>

Participación del inmueble: 100,00 %

Tipo:



Este documento no es una certificación catastral, pero sus datos pueden ser verificados a través del "Acceso a datos catastrales no protegidos de la SEC"



# CONSULTA DESCRIPTIVA Y GRÁFICA DE DATOS CATASTRALES DE BIEN INMUEBLE

Referencia catastral: 28100A001090020000FO

## DATOS DESCRIPTIVOS DEL INMUEBLE

### Localización:

Polígono 1 Parcela 9002  
CAMINO POZUELO A CORPA. NUEVO BAZTAN [MADRID]

Clase: RÚSTICO

Uso principal: Agrario

Superficie construida:

Año construcción:

### Cultivo

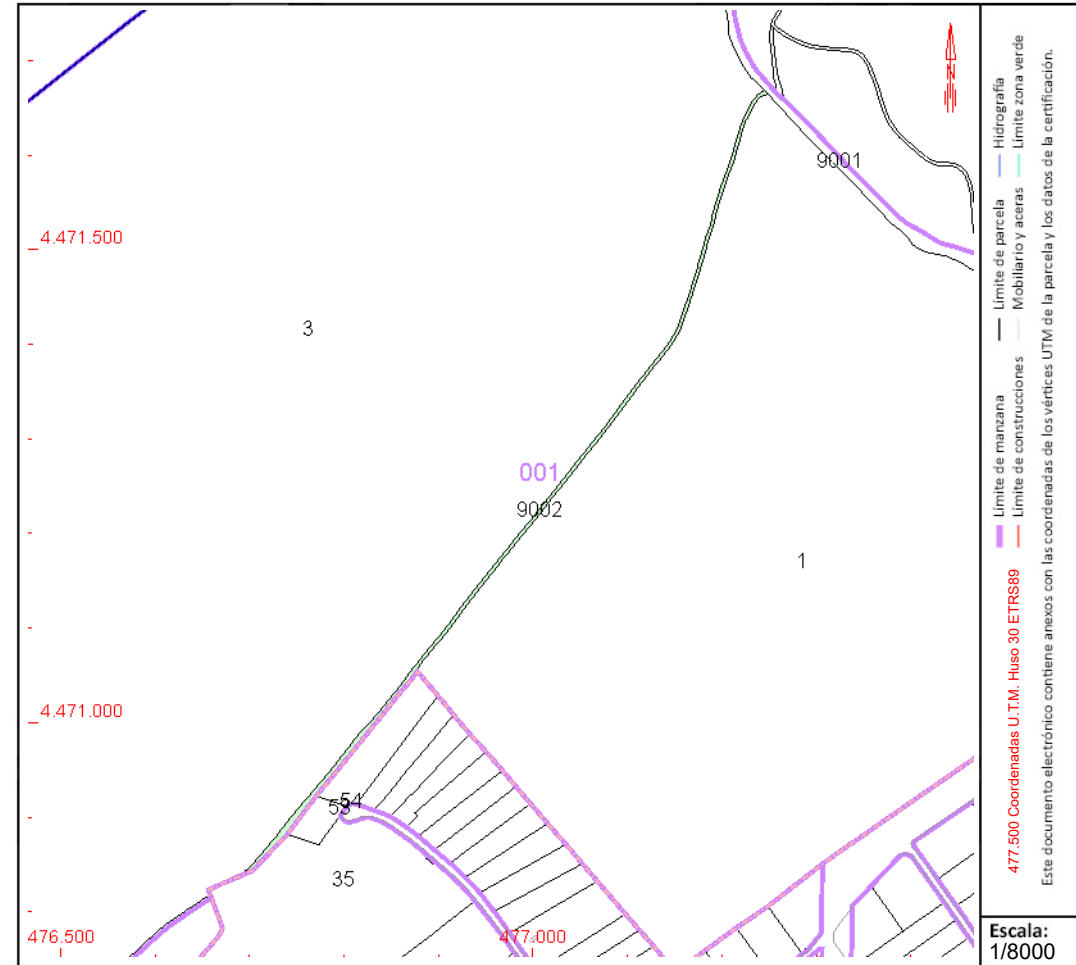
Subparcela	Cultivo/aprovechamiento	Intensidad Productiva	Superficie m <sup>2</sup>
0	VT Vía de comunicación de dominio público	00	4.237

## PARCELA

Superficie gráfica: 4.238 m<sup>2</sup>

Participación del inmueble: 100,00 %

Tipo:



Este documento no es una certificación catastral, pero sus datos pueden ser verificados a través del "Acceso a datos catastrales no protegidos de la SEC"



GOBIERNO DE ESPAÑA

MINISTERIO DE HACIENDA Y FUNCIÓN PÚBLICA

SECRETARÍA DE ESTADO DE HACIENDA

DIRECCIÓN GENERAL DEL CATASTRO

# CONSULTA DESCRIPTIVA Y GRÁFICA DE DATOS CATASTRALES DE BIEN INMUEBLE

Referencia catastral: 28100A002000070000FQ

## DATOS DESCRIPTIVOS DEL INMUEBLE

### Localización:

Polígono 2 Parcela 7  
FACCIOSOS. NUEVO BAZTAN [MADRID]

Clase: RÚSTICO

Uso principal: Agrario

Superficie construida:

Año construcción:

### Cultivo

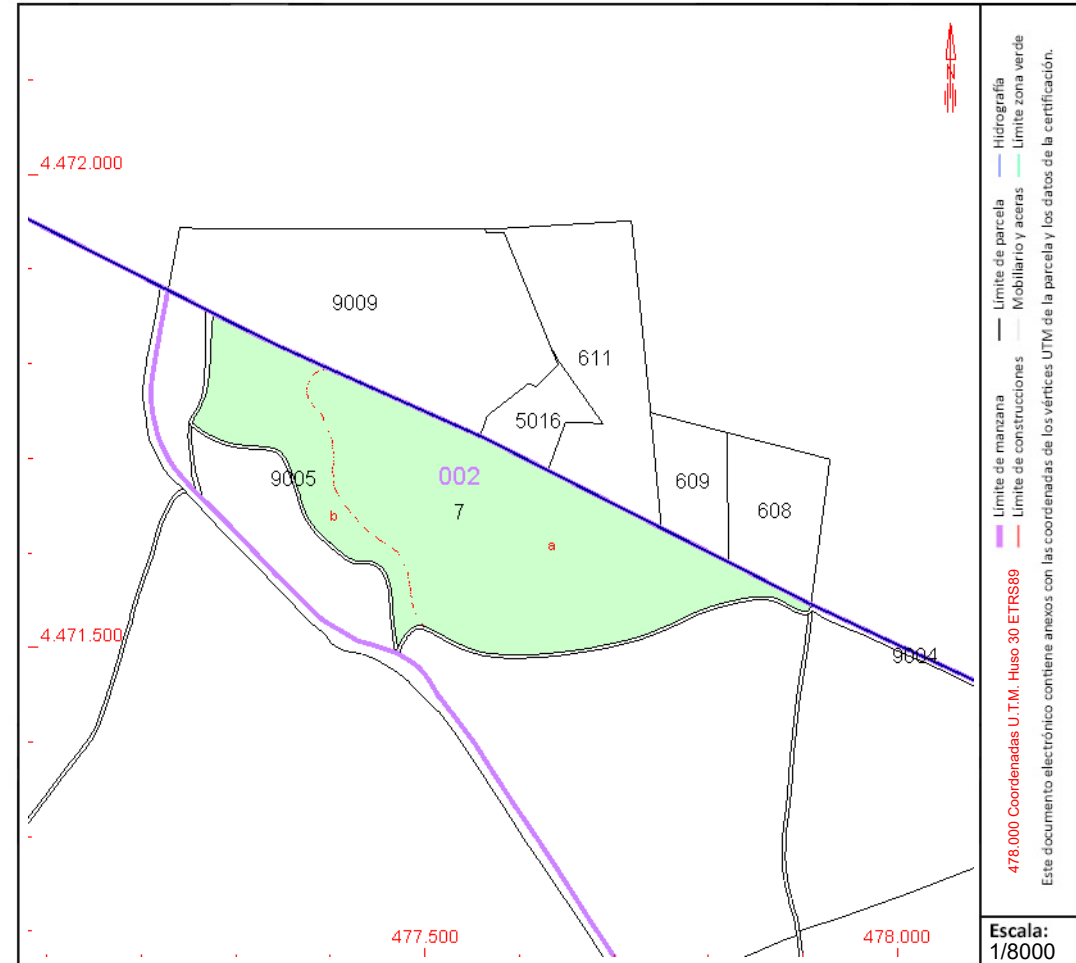
Subparcela	Cultivo/aprovechamiento	Intensidad Productiva	Superficie m <sup>2</sup>
a	C- Labor o Labradío seco	02	70.751
b	E- Pastos	00	21.137

## PARCELA

Superficie gráfica: 91.888 m<sup>2</sup>

Participación del inmueble: 100,00 %

Tipo:



Este documento no es una certificación catastral, pero sus datos pueden ser verificados a través del "Acceso a datos catastrales no protegidos de la SEC"



# CONSULTA DESCRIPTIVA Y GRÁFICA DE DATOS CATASTRALES DE BIEN INMUEBLE

Referencia catastral: 28100A002000080000FP

## DATOS DESCRIPTIVOS DEL INMUEBLE

### Localización:

Polígono 2 Parcela 8  
FACCIOSOS. NUEVO BAZTAN [MADRID]

Clase: RÚSTICO

Uso principal: Agrario

Superficie construida:

Año construcción:

### Cultivo

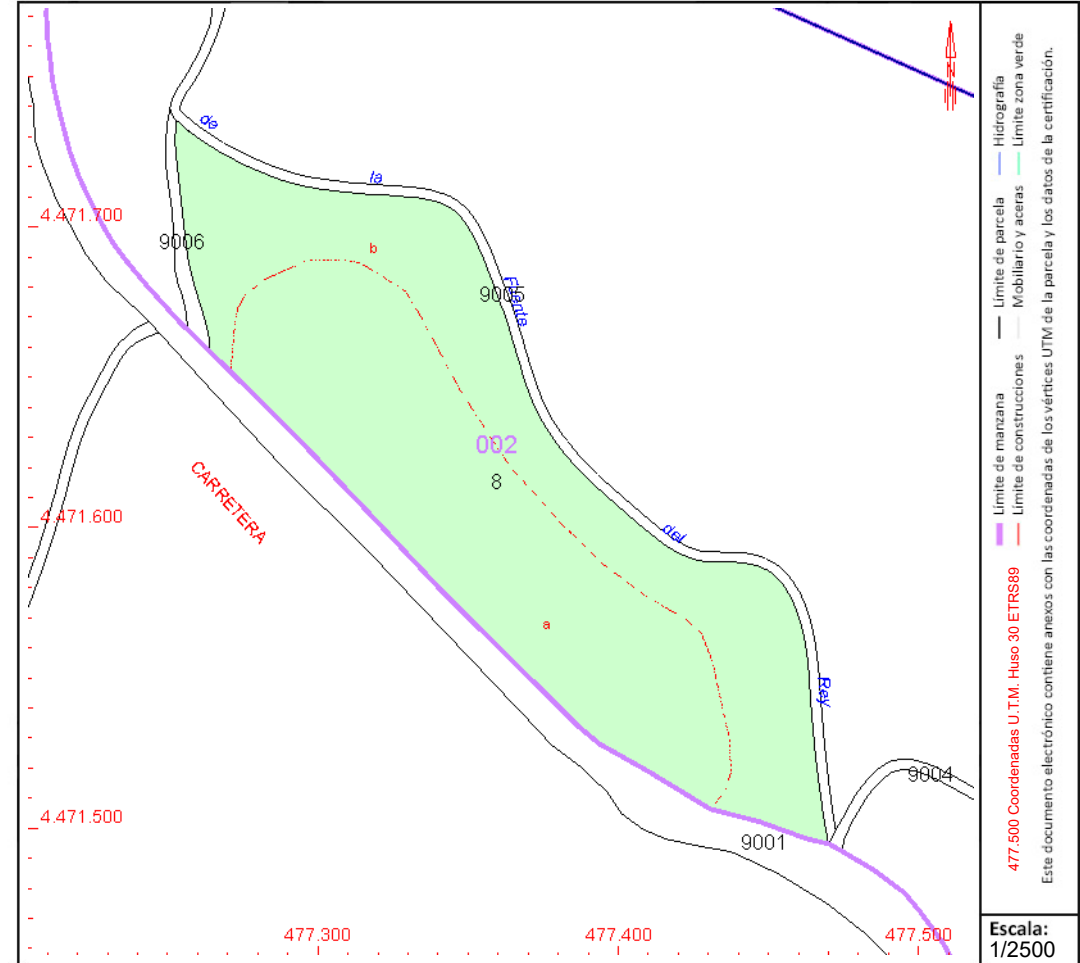
Subparcela	Cultivo/aprovechamiento	Intensidad Productiva	Superficie m <sup>2</sup>
a	C- Labor o Labradío secoano	04	10.248
b	E- Pastos	00	8.577

## PARCELA

Superficie gráfica: 18.825 m2

Participación del inmueble: 100,00 %

Tipo:



Este documento no es una certificación catastral, pero sus datos pueden ser verificados a través del "Acceso a datos catastrales no protegidos de la SEC"



# CONSULTA DESCRIPTIVA Y GRÁFICA DE DATOS CATASTRALES DE BIEN INMUEBLE

Referencia catastral: 28100A002000100000FQ

## DATOS DESCRIPTIVOS DEL INMUEBLE

**Localización:**

Polígono 2 Parcela 10  
FACCIOSOS. NUEVO BAZTAN [MADRID]

**Clase:** RÚSTICO

**Uso principal:** Agrario

**Superficie construida:**

**Año construcción:**

**Cultivo**

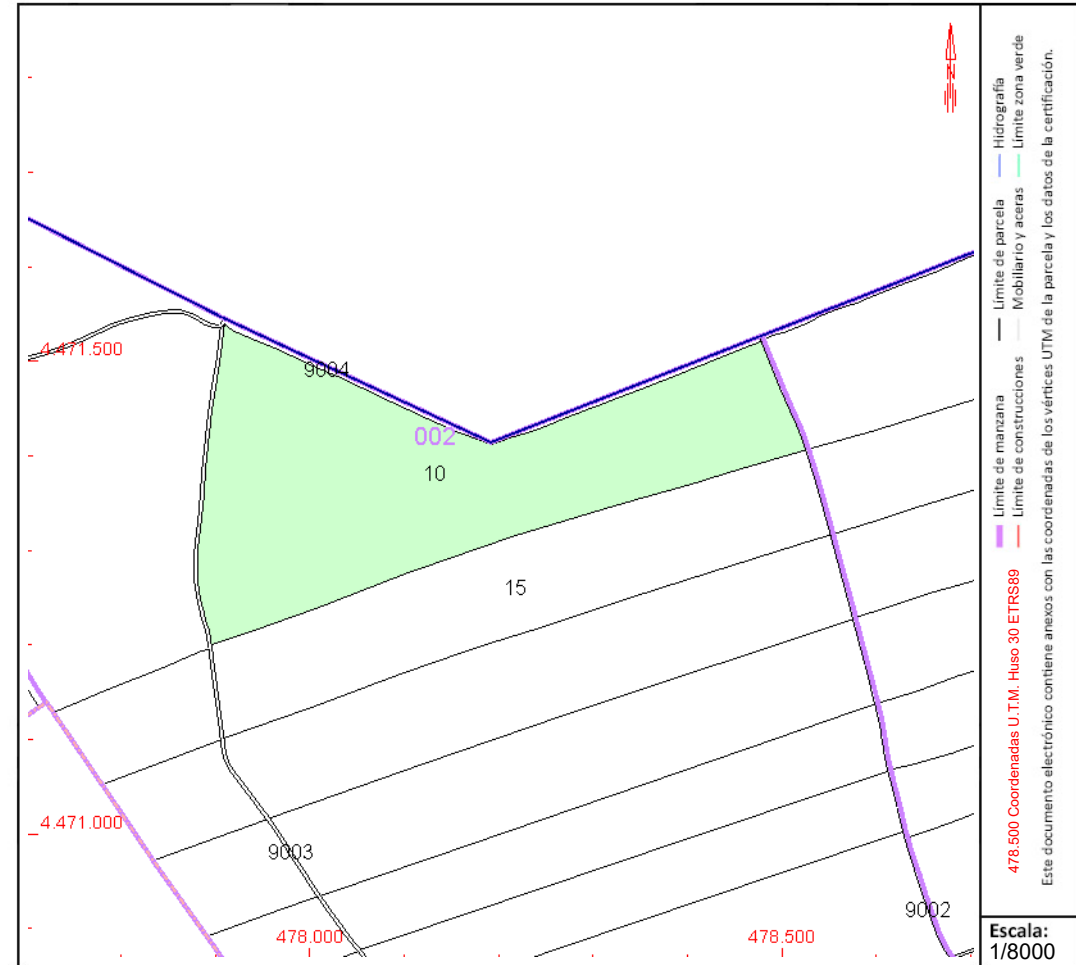
Subparcela	Cultivo/aprovechamiento	Intensidad Productiva	Superficie m <sup>2</sup>
0	C- Labor o Labradío seco	01	103.007

## PARCELA

**Superficie gráfica:** 103.007 m2

**Participación del inmueble:** 100,00 %

**Tipo:**



Este documento no es una certificación catastral, pero sus datos pueden ser verificados a través del "Acceso a datos catastrales no protegidos de la SEC"



# CONSULTA DESCRIPTIVA Y GRÁFICA DE DATOS CATASTRALES DE BIEN INMUEBLE

Referencia catastral: 28100A002090020000FQ

## DATOS DESCRIPTIVOS DEL INMUEBLE

### Localización:

Polígono 2 Parcela 9002

CAMINO DE CALETIN. NUEVO BAZTAN [MADRID]

Clase: RÚSTICO

Uso principal: Agrario

Superficie construida:

Año construcción:

### Cultivo

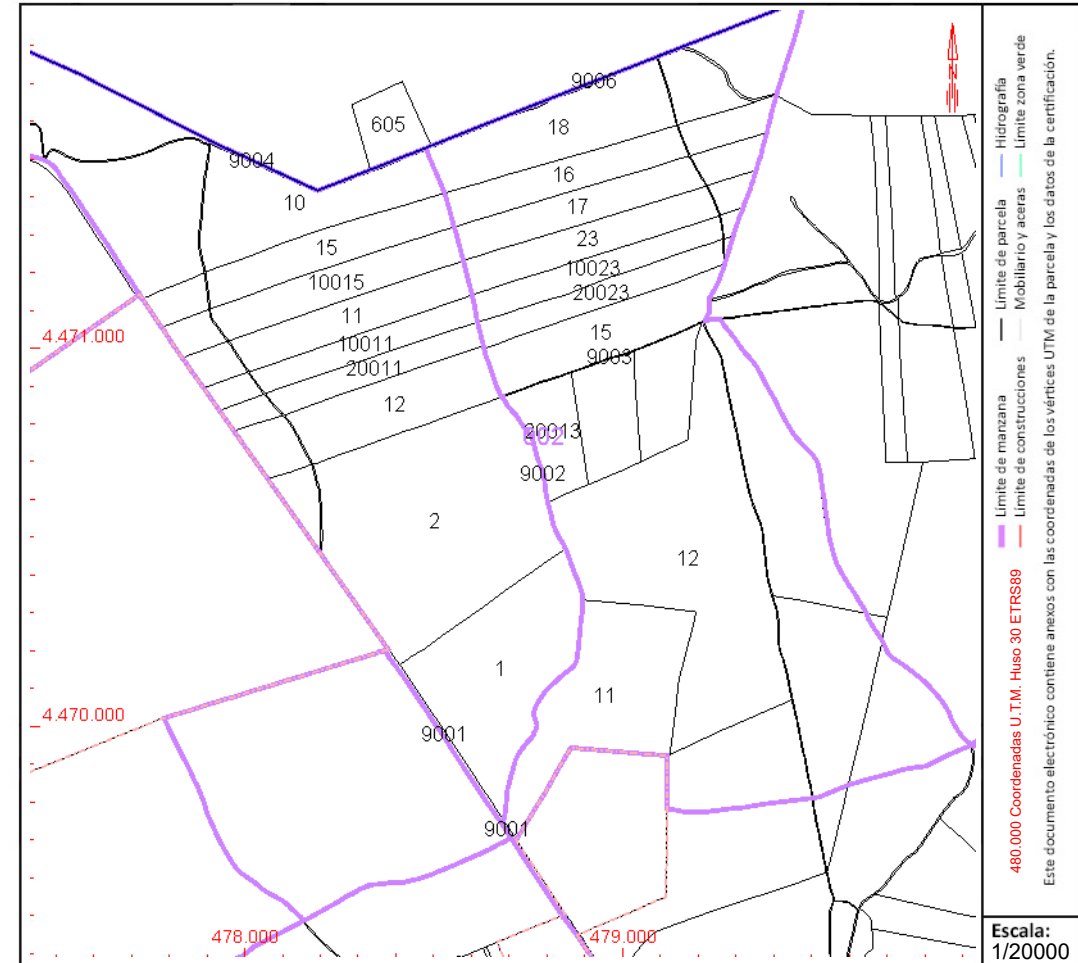
Subparcela	Cultivo/aprovechamiento	Intensidad Productiva	Superficie m <sup>2</sup>
0	VT Vía de comunicación de dominio público	00	6.427


## PARCELA

Superficie gráfica: 6.428 m<sup>2</sup>

Participación del inmueble: 100,00 %

Tipo:



Este documento no es una certificación catastral, pero sus datos pueden ser verificados a través del "Acceso a datos catastrales no protegidos de la SEC"



GOBIERNO DE ESPAÑA

MINISTERIO DE HACIENDA Y FUNCIÓN PÚBLICA

SECRETARÍA DE ESTADO DE HACIENDA

DIRECCIÓN GENERAL DEL CATASTRO

# CONSULTA DESCRIPTIVA Y GRÁFICA DE DATOS CATASTRALES DE BIEN INMUEBLE

Referencia catastral: 28100A002090030000FP

## DATOS DESCRIPTIVOS DEL INMUEBLE

### Localización:

Polígono 2 Parcela 9003

CNO ALCALA OLMEDA DE CEBOLLA. NUEVO BAZTAN [MADRID]

Clase: RÚSTICO

Uso principal: Agrario

Superficie construida:

Año construcción:

### Cultivo

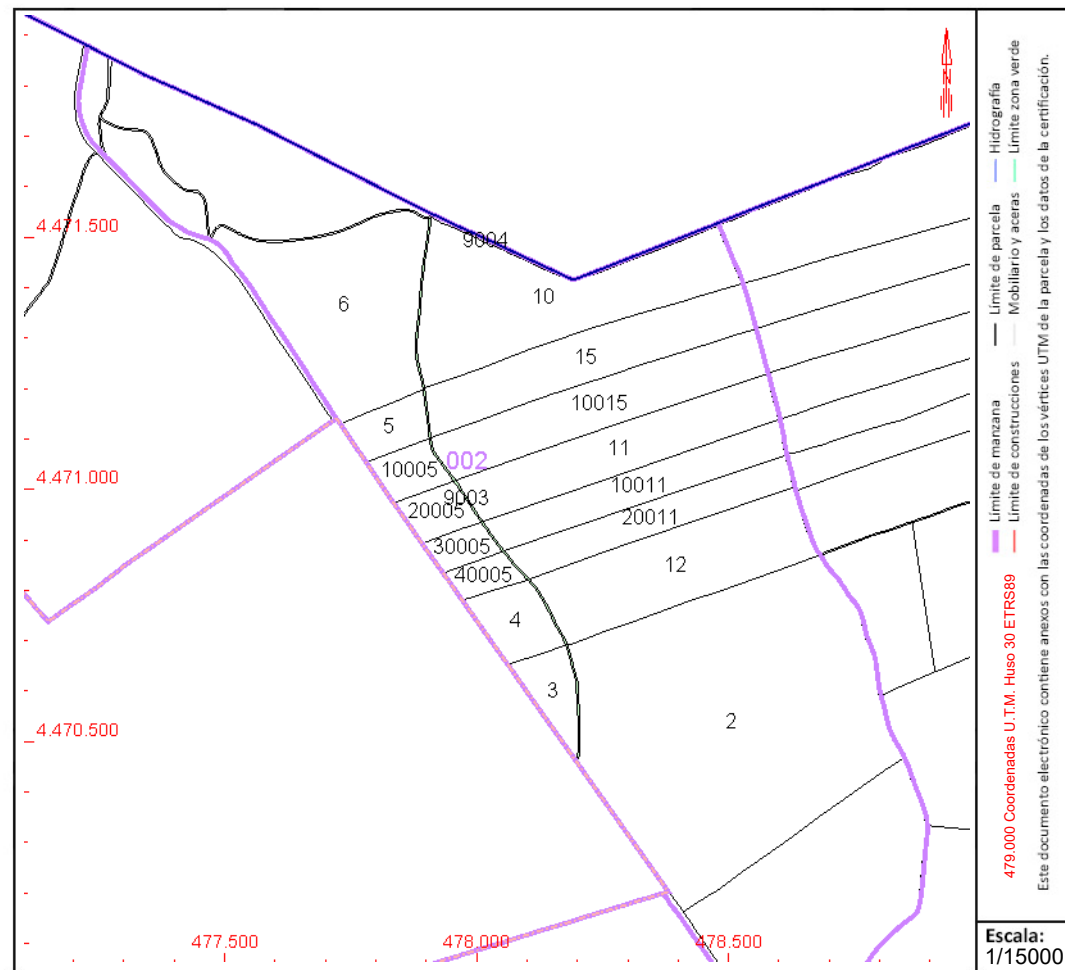
Subparcela	Cultivo/aprovechamiento	Intensidad Productiva	Superficie m <sup>2</sup>
0	VT Vía de comunicación de dominio público	00	4.329

## PARCELA

Superficie gráfica: 4.329 m<sup>2</sup>

Participación del inmueble: 100,00 %

Tipo:



Este documento no es una certificación catastral, pero sus datos pueden ser verificados a través del "Acceso a datos catastrales no protegidos de la SEC"



GOBIERNO DE ESPAÑA

MINISTERIO DE HACIENDA Y FUNCIÓN PÚBLICA

SECRETARÍA DE ESTADO DE HACIENDA

DIRECCIÓN GENERAL DEL CATASTRO

# CONSULTA DESCRIPTIVA Y GRÁFICA DE DATOS CATASTRALES DE BIEN INMUEBLE

Referencia catastral: 28100A002090040000FL

## DATOS DESCRIPTIVOS DEL INMUEBLE

### Localización:

Polígono 2 Parcela 9004  
CORDEL. NUEVO BAZTAN [MADRID]

Clase: RÚSTICO

Uso principal: Agrario

Superficie construida:

Año construcción:

### Cultivo

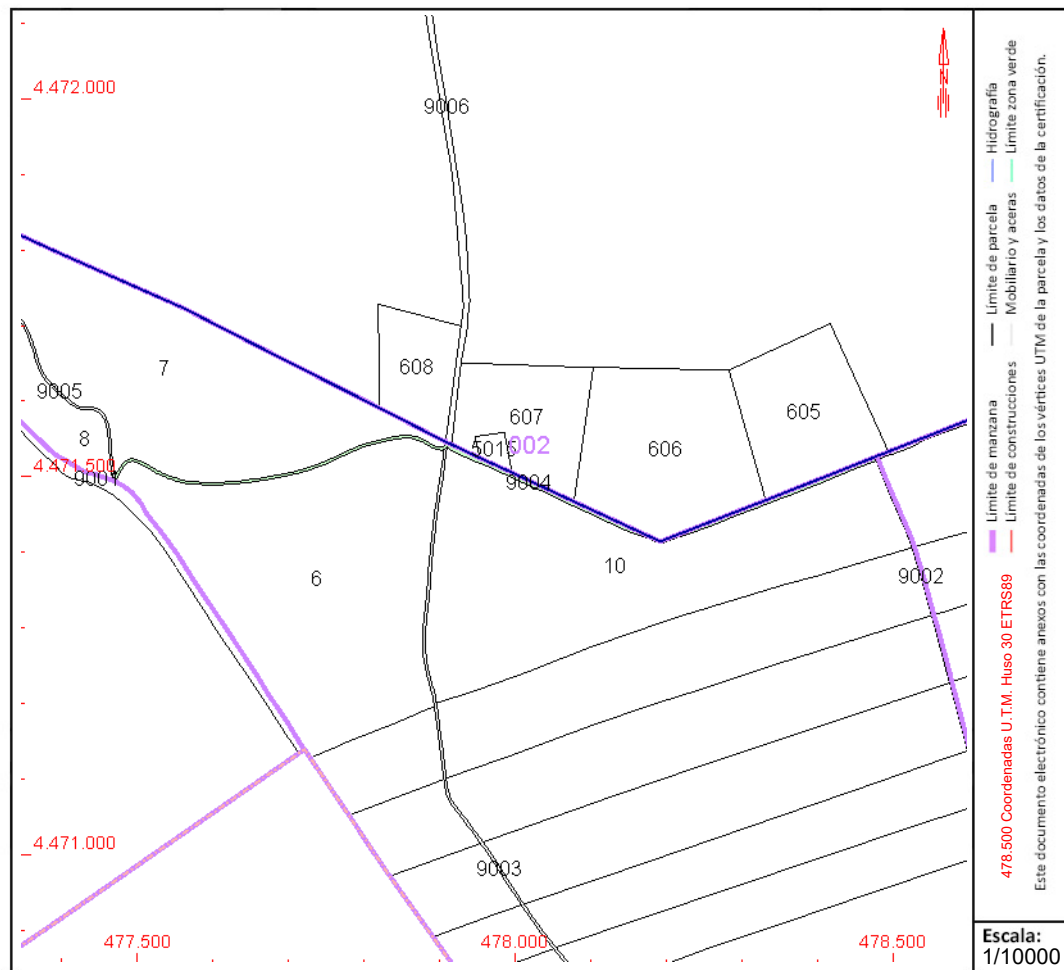
Subparcela	Cultivo/aprovechamiento	Intensidad Productiva	Superficie m²
0	VT Vía de comunicación de dominio público	00	5.015

## PARCELA

Superficie gráfica: 5.015 m2

Participación del inmueble: 100,00 %

Tipo:



Este documento no es una certificación catastral, pero sus datos pueden ser verificados a través del "Acceso a datos catastrales no protegidos de la SEC"



# CONSULTA DESCRIPTIVA Y GRÁFICA DE DATOS CATASTRALES DE BIEN INMUEBLE

Referencia catastral: 28100A002090050000FT

## DATOS DESCRIPTIVOS DEL INMUEBLE

### Localización:

Polígono 2 Parcela 9005

ARROYO FUENTE DEL REY. NUEVO BAZTAN [MADRID]

**Clase:** RÚSTICO

**Uso principal:** Agrario

**Superficie construida:**

**Año construcción:**

### Cultivo

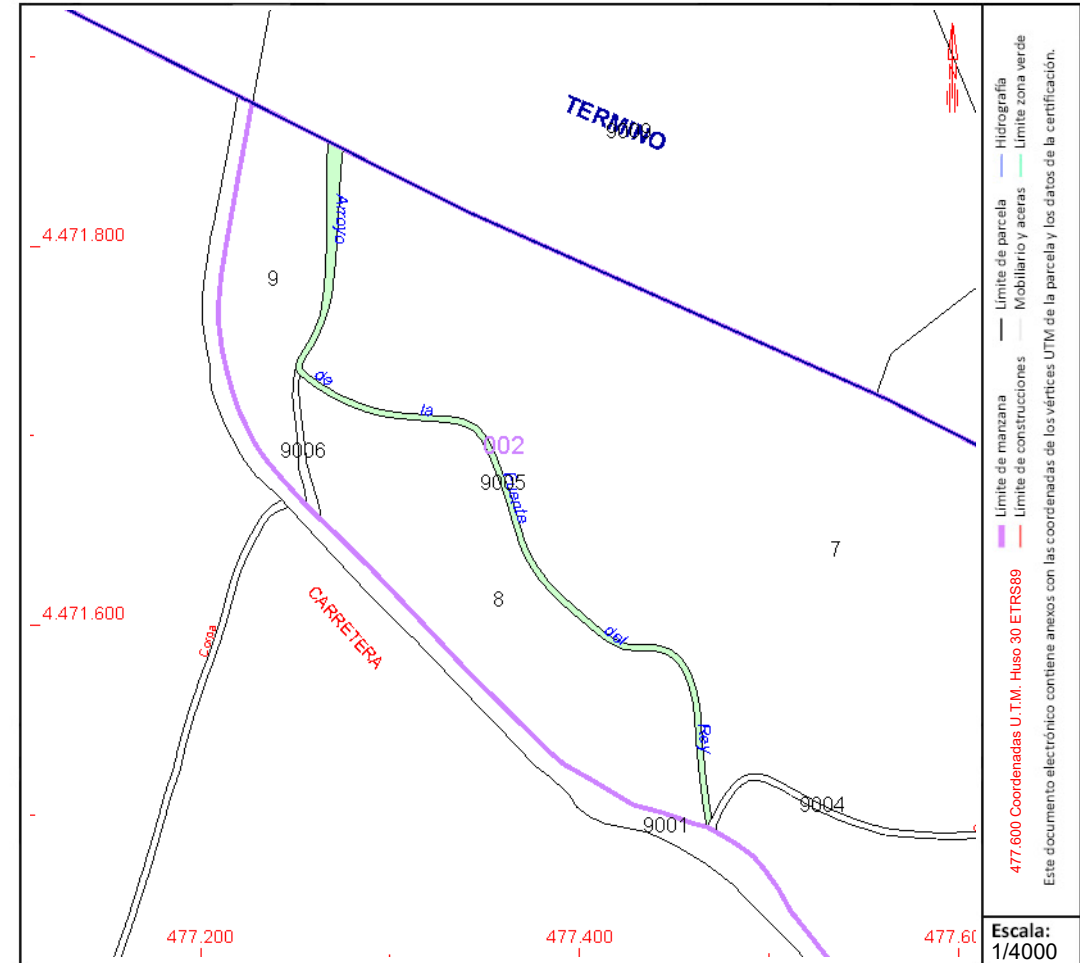
Subparcela	Cultivo/aprovechamiento	Intensidad Productiva	Superficie m <sup>2</sup>
0	HG Hidrografía natural [río,laguna,arroyo.]	00	1.821

## PARCELA

**Superficie gráfica:** 1.821 m<sup>2</sup>

**Participación del inmueble:** 100,00 %

**Tipo:**



Este documento no es una certificación catastral, pero sus datos pueden ser verificados a través del "Acceso a datos catastrales no protegidos de la SEC"



# CONSULTA DESCRIPTIVA Y GRÁFICA DE DATOS CATASTRALES DE BIEN INMUEBLE

Referencia catastral: 28100A003000020000FJ

## DATOS DESCRIPTIVOS DEL INMUEBLE

### Localización:

Polígono 3 Parcela 2  
LADERA. NUEVO BAZTAN [MADRID]

Clase: RÚSTICO

Uso principal: Agrario

Superficie construida:

Año construcción:

### Cultivo

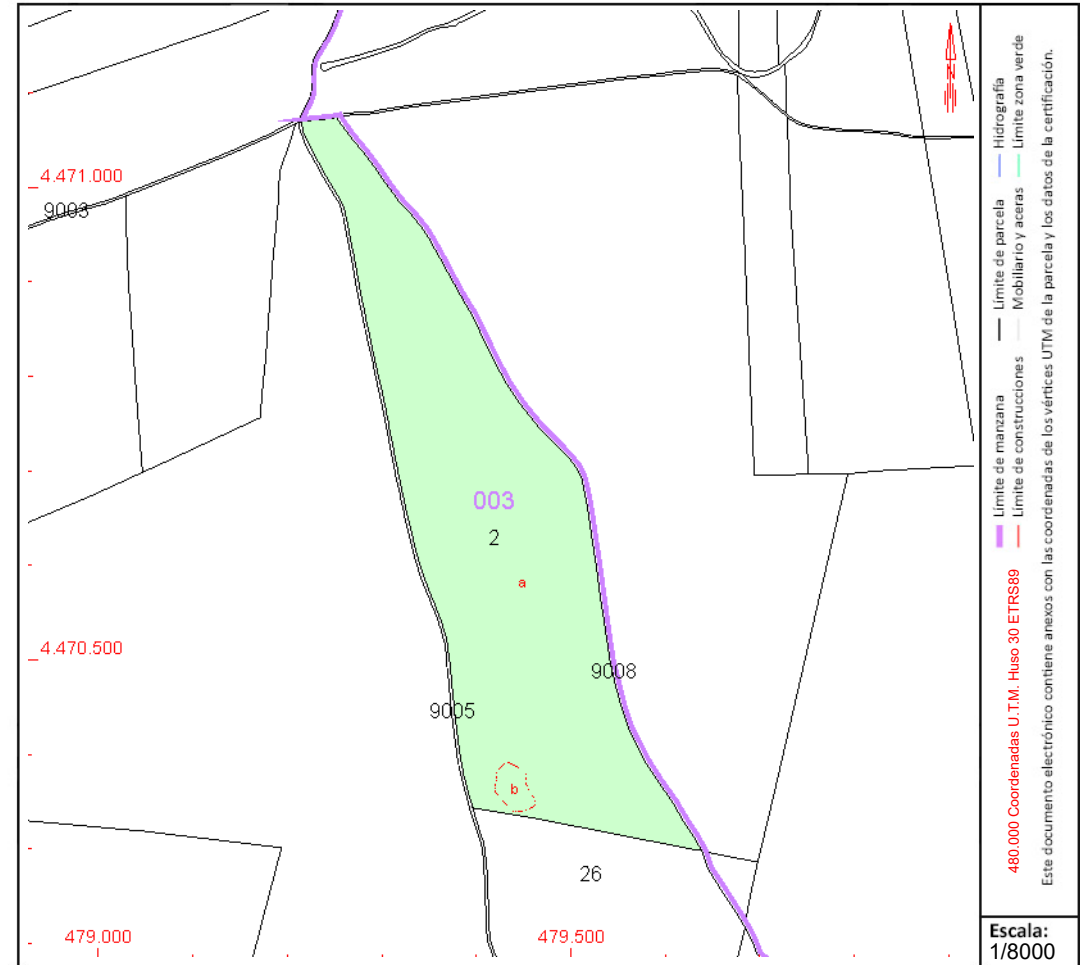
Subparcela	Cultivo/aprovechamiento	Intensidad Productiva	Superficie m <sup>2</sup>
a	C- Labor o Labradío seco	03	108.094
b	MB Monte bajo	00	1.464

## PARCELA

Superficie gráfica: 109.558 m<sup>2</sup>

Participación del inmueble: 100,00 %

Tipo:



Este documento no es una certificación catastral, pero sus datos pueden ser verificados a través del "Acceso a datos catastrales no protegidos de la SEC"



# CONSULTA DESCRIPTIVA Y GRÁFICA DE DATOS CATASTRALES DE BIEN INMUEBLE

Referencia catastral: 28100A003000120000FA

## DATOS DESCRIPTIVOS DEL INMUEBLE

### Localización:

Polígono 3 Parcela 12  
ESPINILLOS. NUEVO BAZTAN [MADRID]

Clase: RÚSTICO

Uso principal: Agrario

Superficie construida:

Año construcción:

### Cultivo

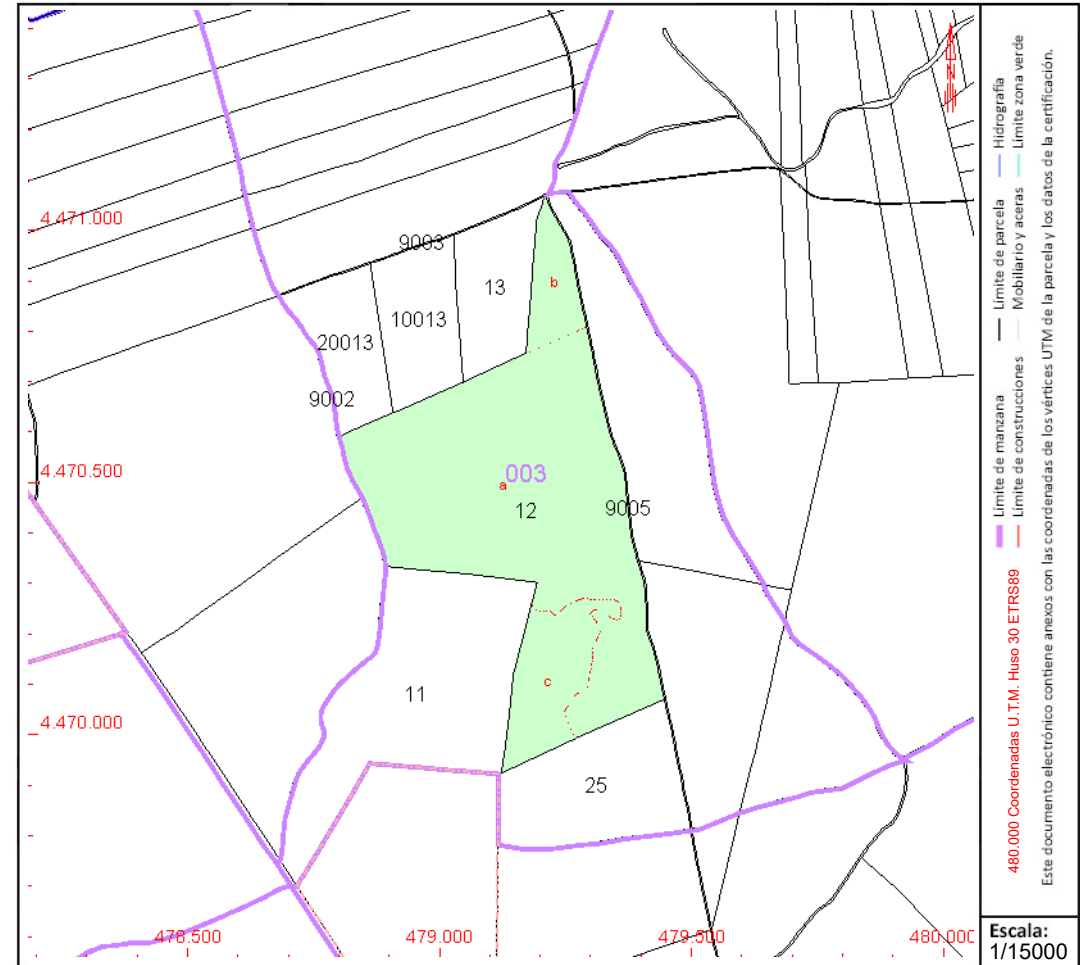
Subparcela	Cultivo/aprovechamiento	Intensidad Productiva	Superficie m <sup>2</sup>
a	C- Labor o Labradío seco	02	243.136
b	C- Labor o Labradío seco	03	21.713
c	MB Monte bajo	00	41.851

## PARCELA

Superficie gráfica: 306.700 m<sup>2</sup>

Participación del inmueble: 100,00 %

Tipo:



Este documento no es una certificación catastral, pero sus datos pueden ser verificados a través del "Acceso a datos catastrales no protegidos de la SEC"



# CONSULTA DESCRIPTIVA Y GRÁFICA DE DATOS CATASTRALES DE BIEN INMUEBLE

Referencia catastral: 28100A003000130000FB

## DATOS DESCRIPTIVOS DEL INMUEBLE

### Localización:

Polígono 3 Parcela 13  
ESPINILLOS. NUEVO BAZTAN [MADRID]

Clase: RÚSTICO

Uso principal: Agrario

Superficie construida:

Año construcción:

### Cultivo

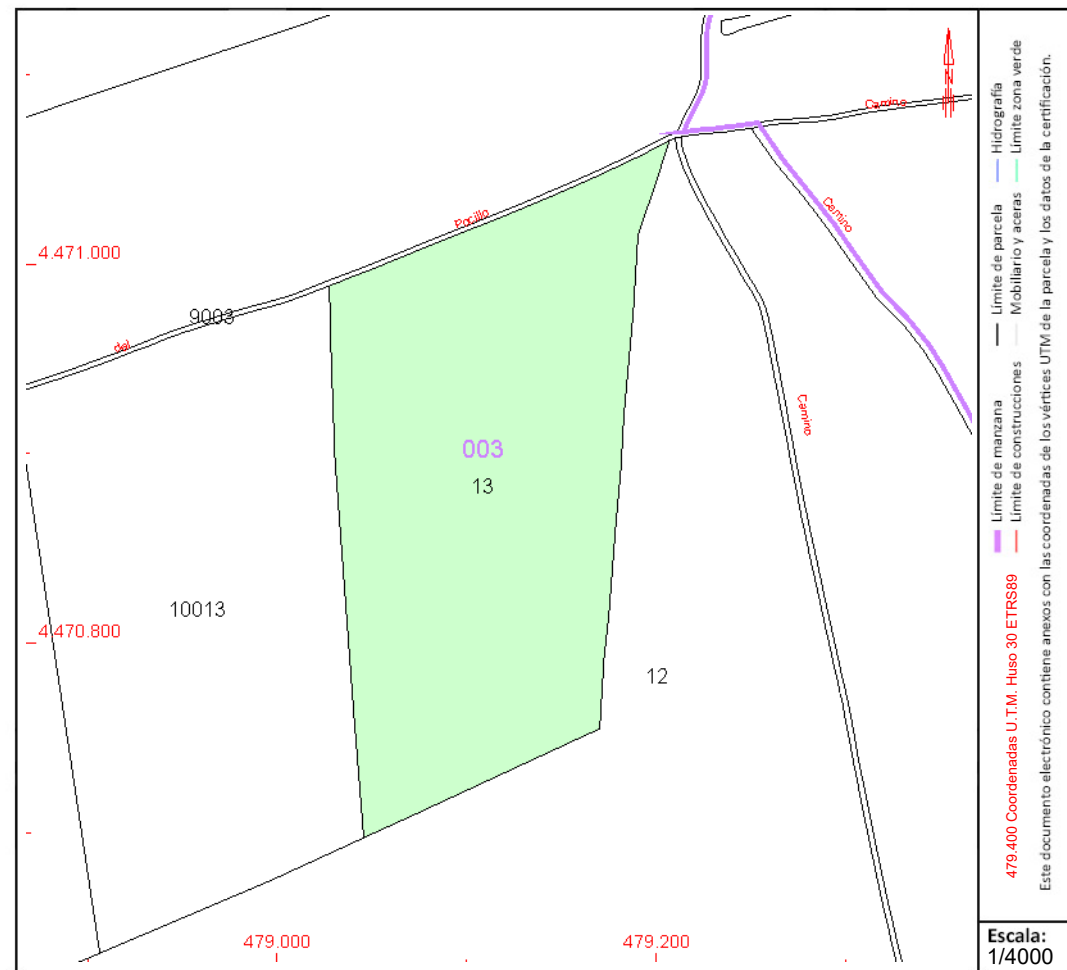
Subparcela	Cultivo/aprovechamiento	Intensidad Productiva	Superficie m <sup>2</sup>
0	C- Labor o Labradío seco	03	43.720

## PARCELA

Superficie gráfica: 43.720 m<sup>2</sup>

Participación del inmueble: 100,00 %

Tipo:



Este documento no es una certificación catastral, pero sus datos pueden ser verificados a través del "Acceso a datos catastrales no protegidos de la SEC"



# CONSULTA DESCRIPTIVA Y GRÁFICA DE DATOS CATASTRALES DE BIEN INMUEBLE

Referencia catastral: 28100A003000150000FG

## DATOS DESCRIPTIVOS DEL INMUEBLE

### Localización:

Polígono 3 Parcela 15  
TIERRA GRANDE. NUEVO BAZTAN [MADRID]

Clase: RÚSTICO

Uso principal: Agrario

Superficie construida:

Año construcción:

### Cultivo

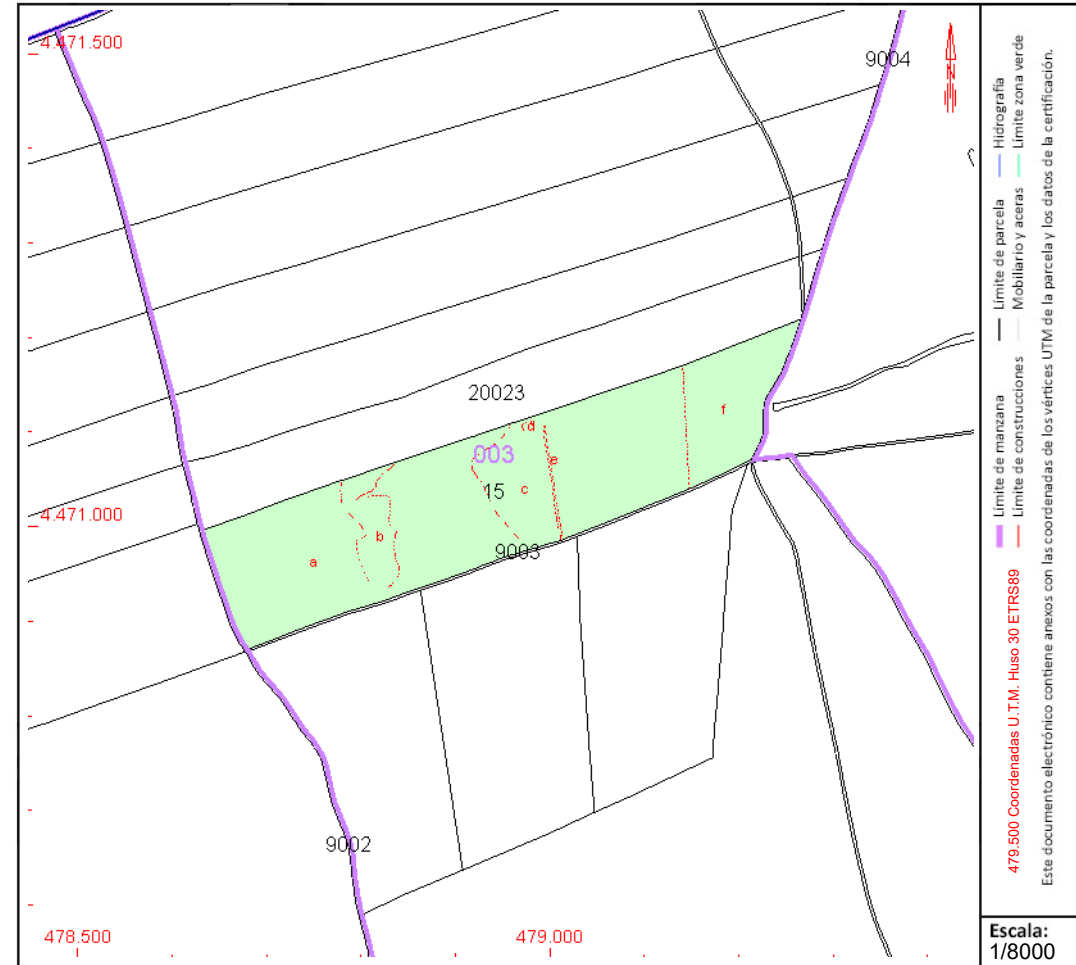
Subparcela	Cultivo/aprovechamiento	Intensidad Productiva	Superficie m <sup>2</sup>
a	C- Labor o Labradío seco	01	36.254
b	MB Monte bajo	00	4.661
c	CR Labor o labradío regadío	00	27.346
d	I- Improductivo	00	67
e	I- Improductivo	00	289
f	C- Labor o Labradío seco	02	12.185

## PARCELA

Superficie gráfica: 80.802 m<sup>2</sup>

Participación del inmueble: 100,00 %

Tipo:



Este documento no es una certificación catastral, pero sus datos pueden ser verificados a través del "Acceso a datos catastrales no protegidos de la SEC"



# CONSULTA DESCRIPTIVA Y GRÁFICA DE DATOS CATASTRALES DE BIEN INMUEBLE

Referencia catastral: 28100A003000160000FQ

## DATOS DESCRIPTIVOS DEL INMUEBLE

### Localización:

Polígono 3 Parcela 16  
TIERRA GRANDE. NUEVO BAZTAN [MADRID]

Clase: RÚSTICO

Uso principal: Agrario

Superficie construida:

Año construcción:

### Cultivo

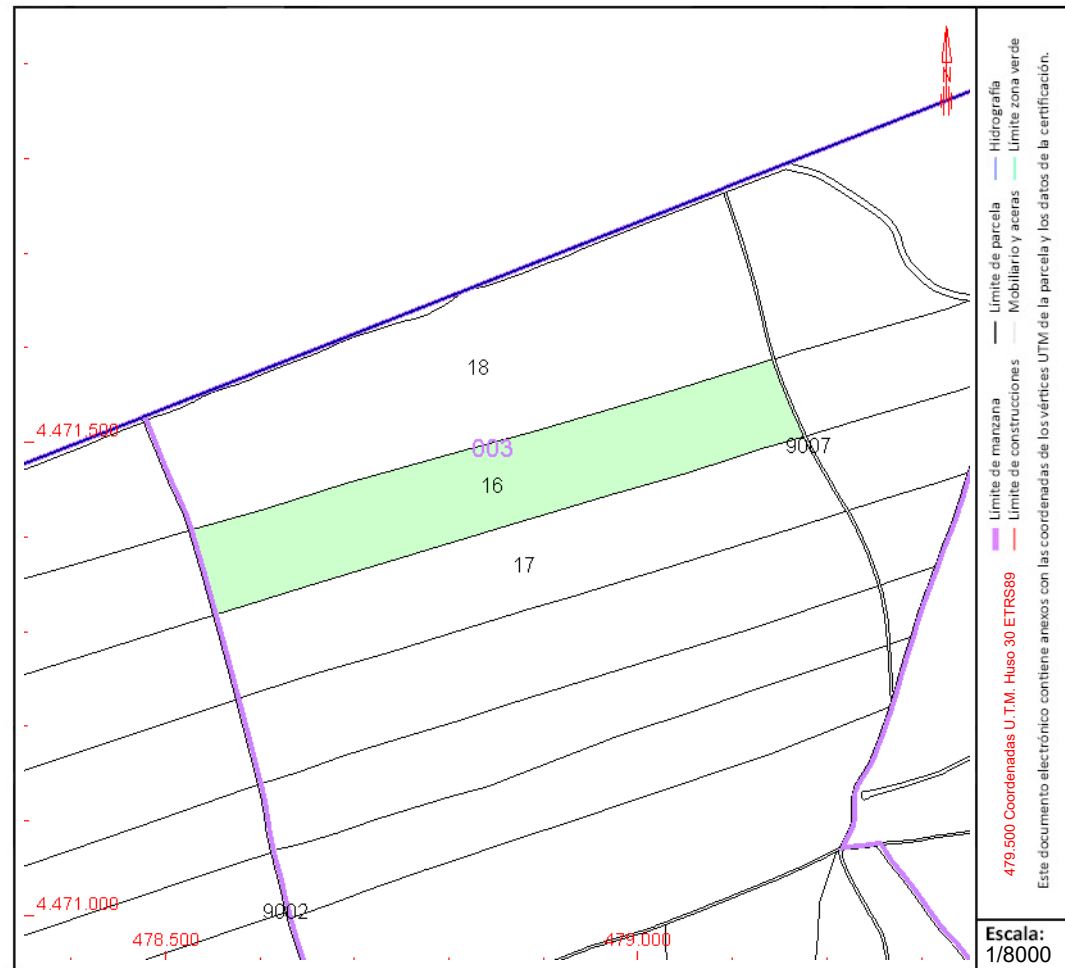
Subparcela	Cultivo/aprovechamiento	Intensidad Productiva	Superficie m <sup>2</sup>
0	C- Labor o Labradío seco	02	57.386

## PARCELA

Superficie gráfica: 57.386 m<sup>2</sup>

Participación del inmueble: 100,00 %

Tipo:



Este documento no es una certificación catastral, pero sus datos pueden ser verificados a través del "Acceso a datos catastrales no protegidos de la SEC"



# CONSULTA DESCRIPTIVA Y GRÁFICA DE DATOS CATASTRALES DE BIEN INMUEBLE

Referencia catastral: 28100A003000170000FP

## DATOS DESCRIPTIVOS DEL INMUEBLE

### Localización:

Polígono 3 Parcela 17  
TIERRA GRANDE. NUEVO BAZTAN [MADRID]

Clase: RÚSTICO

Uso principal: Agrario

Superficie construida:

Año construcción:

### Cultivo

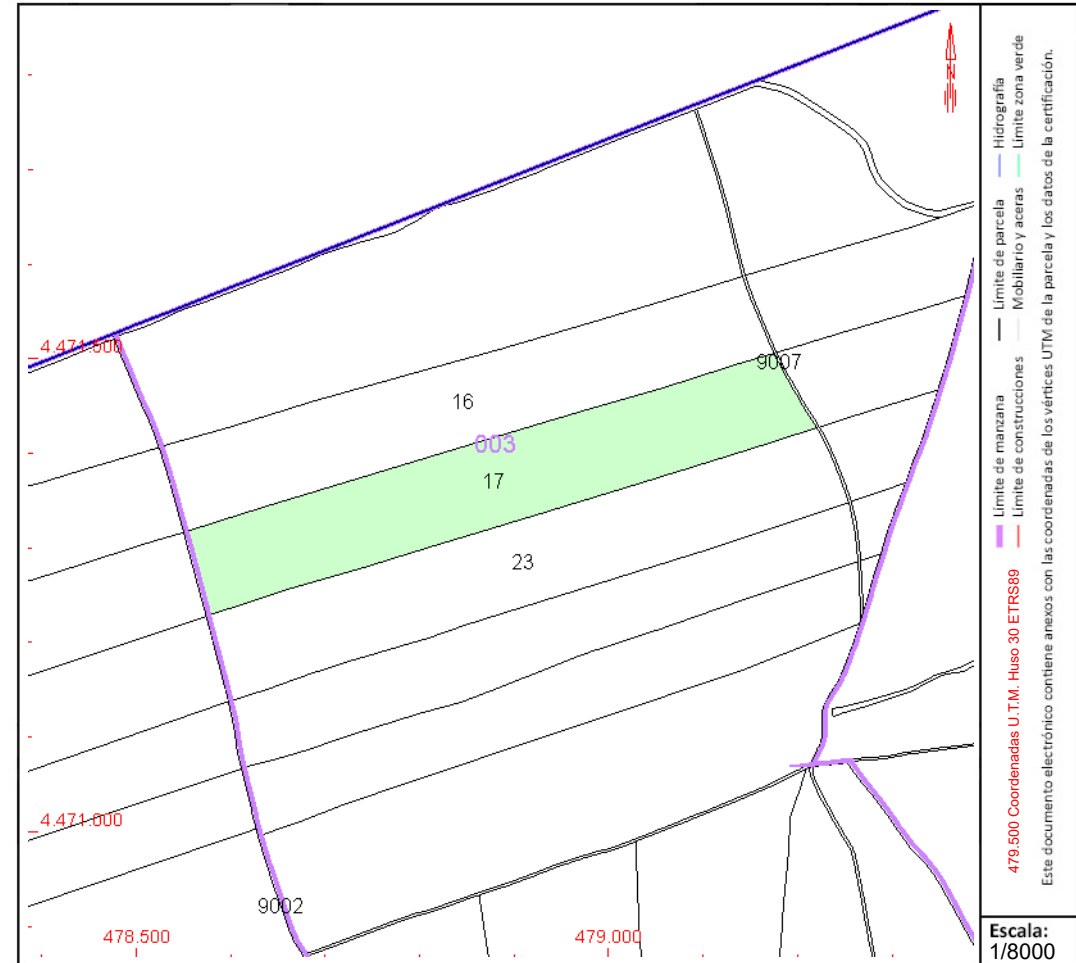
Subparcela	Cultivo/aprovechamiento	Intensidad Productiva	Superficie m <sup>2</sup>
0	C- Labor o Labradío seco	02	59.807

## PARCELA

Superficie gráfica: 59.807 m<sup>2</sup>

Participación del inmueble: 100,00 %

Tipo:



Este documento no es una certificación catastral, pero sus datos pueden ser verificados a través del "Acceso a datos catastrales no protegidos de la SEC"



# CONSULTA DESCRIPTIVA Y GRÁFICA DE DATOS CATASTRALES DE BIEN INMUEBLE

Referencia catastral: 28100A003000180000FL

## DATOS DESCRIPTIVOS DEL INMUEBLE

**Localización:**

Polígono 3 Parcela 18  
TIERRA GRANDE. NUEVO BAZTAN [MADRID]

**Clase:** RÚSTICO

**Uso principal:** Agrario

**Superficie construida:**

**Año construcción:**

**Cultivo**

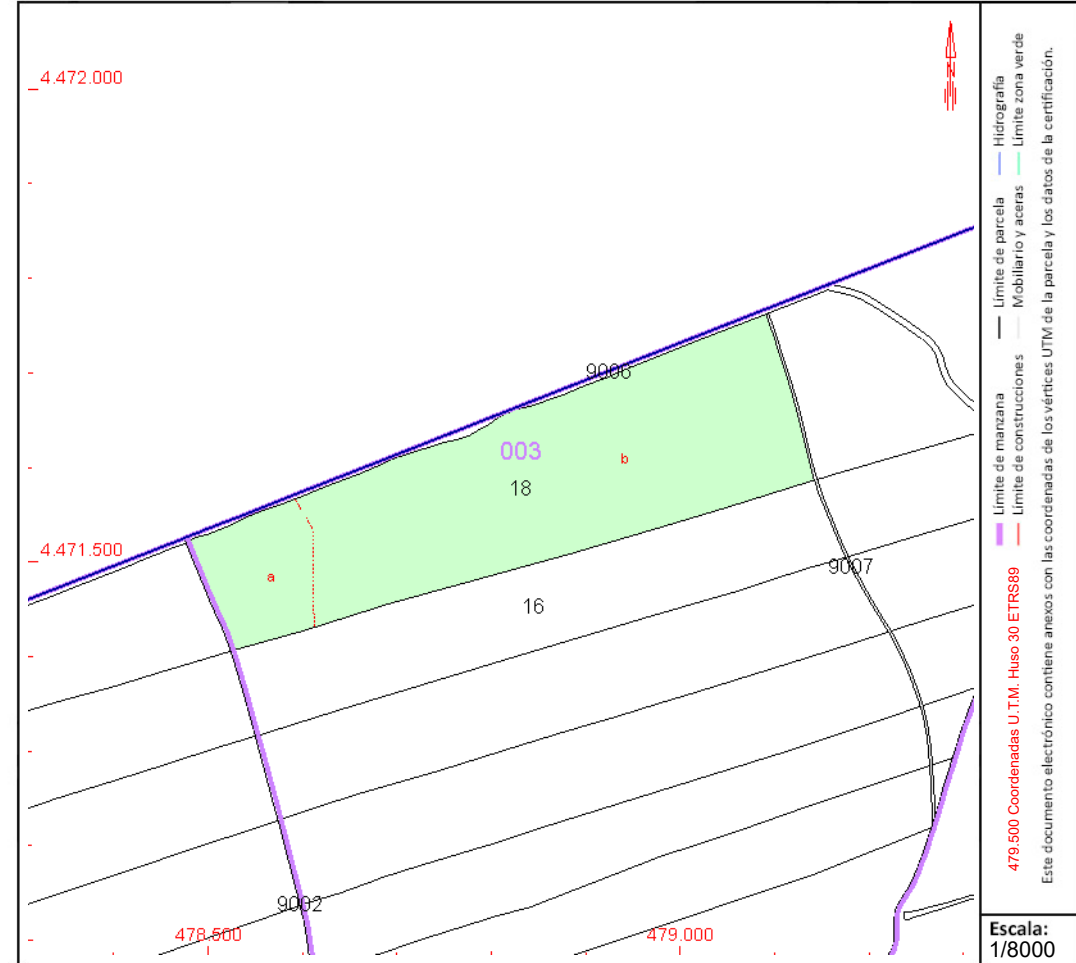
Subparcela	Cultivo/aprovechamiento	Intensidad Productiva	Superficie m <sup>2</sup>
a	E- Pastos	00	14.528
b	C- Labor o Labradío seco	02	85.659

## PARCELA

**Superficie gráfica:** 100.187 m<sup>2</sup>

**Participación del inmueble:** 100,00 %

**Tipo:**



Este documento no es una certificación catastral, pero sus datos pueden ser verificados a través del "Acceso a datos catastrales no protegidos de la SEC"



# CONSULTA DESCRIPTIVA Y GRÁFICA DE DATOS CATASTRALES DE BIEN INMUEBLE

Referencia catastral: 28100A003000190000FT

## DATOS DESCRIPTIVOS DEL INMUEBLE

### Localización:

Polígono 3 Parcela 19  
TIERRA GRANDE. NUEVO BAZTAN [MADRID]

Clase: RÚSTICO

Uso principal: Agrario

Superficie construida:

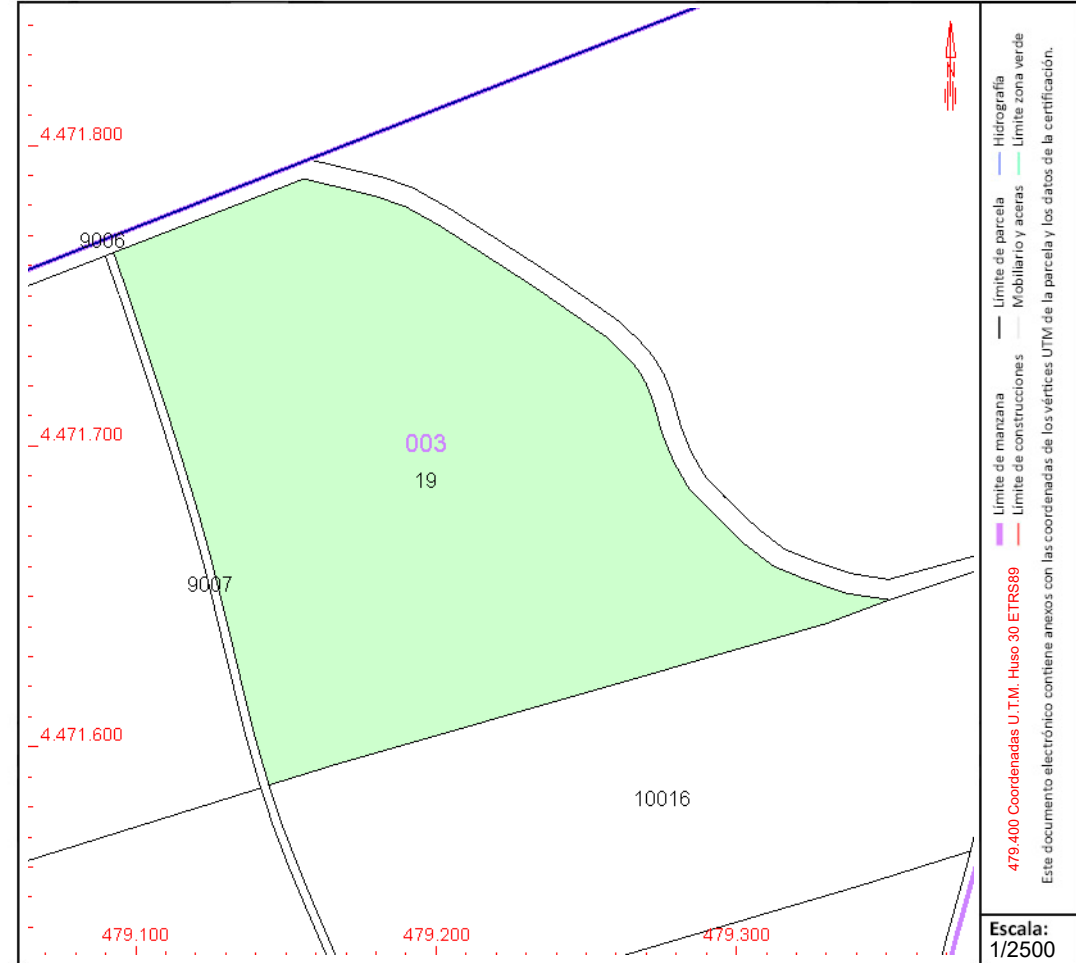
Año construcción:

### Cultivo

Subparcela	Cultivo/aprovechamiento	Intensidad Productiva	Superficie m <sup>2</sup>
0	C- Labor o Labradío seco	02	27.073

## PARCELA

Superficie gráfica: 27.073 m<sup>2</sup>  
Participación del inmueble: 100,00 %  
Tipo:



Este documento no es una certificación catastral, pero sus datos pueden ser verificados a través del "Acceso a datos catastrales no protegidos de la SEC"



# CONSULTA DESCRIPTIVA Y GRÁFICA DE DATOS CATASTRALES DE BIEN INMUEBLE

Referencia catastral: 28100A003000200000FP

## DATOS DESCRIPTIVOS DEL INMUEBLE

### Localización:

Polígono 3 Parcela 20  
TIERRA GRANDE. NUEVO BAZTAN [MADRID]

**Clase:** RÚSTICO

**Uso principal:** Agrario

**Superficie construida:**

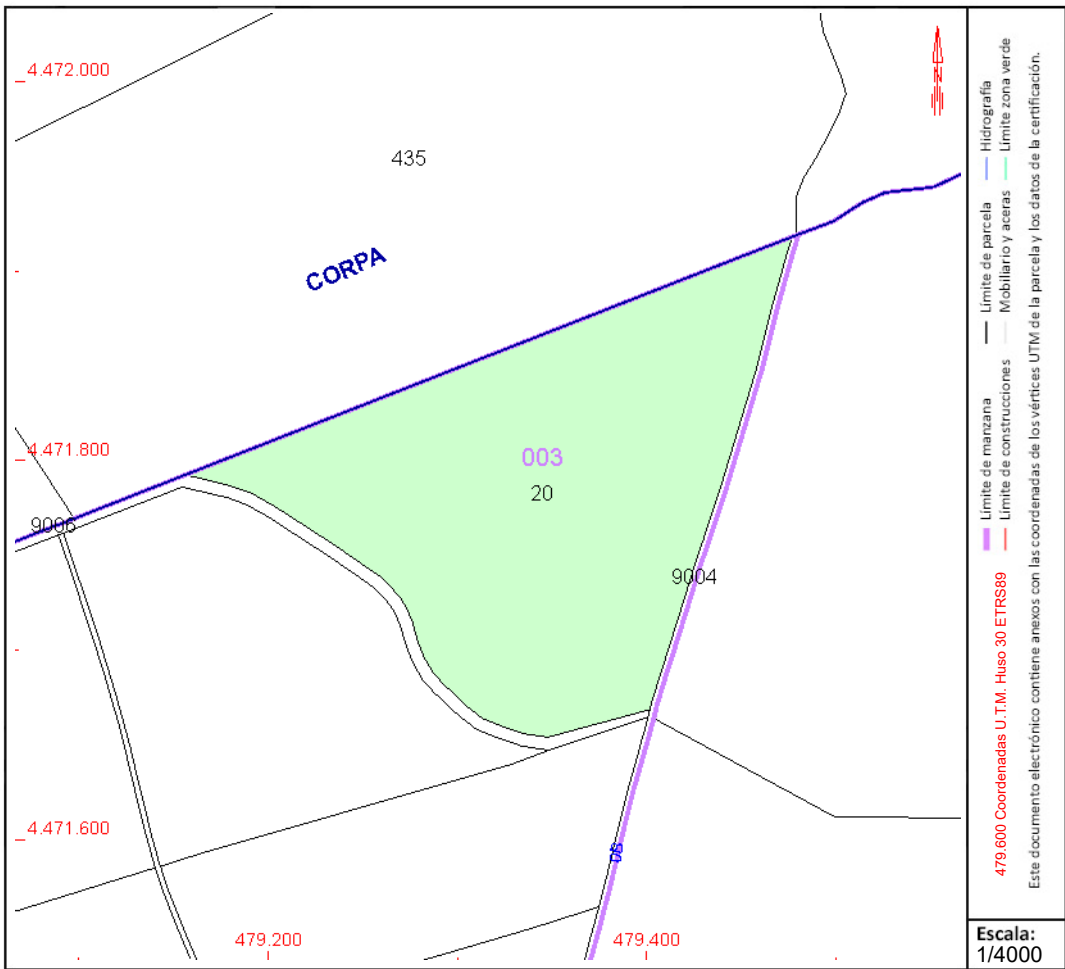
**Año construcción:**

### Cultivo

Subparcela	Cultivo/aprovechamiento	Intensidad Productiva	Superficie m <sup>2</sup>
0	C- Labor o Labradío seco	03	39.511

## PARCELA

Superficie gráfica: 39.511 m<sup>2</sup>  
Participación del inmueble: 100,00 %  
Tipo:



Este documento no es una certificación catastral, pero sus datos pueden ser verificados a través del "Acceso a datos catastrales no protegidos de la SEC"



# CONSULTA DESCRIPTIVA Y GRÁFICA DE DATOS CATASTRALES DE BIEN INMUEBLE

Referencia catastral: 28100A003000230000FF

## DATOS DESCRIPTIVOS DEL INMUEBLE

### Localización:

Polígono 3 Parcela 23  
TIERRA GRANDE. NUEVO BAZTAN [MADRID]

Clase: RÚSTICO

Uso principal: Agrario

Superficie construida:

Año construcción:

### Cultivo

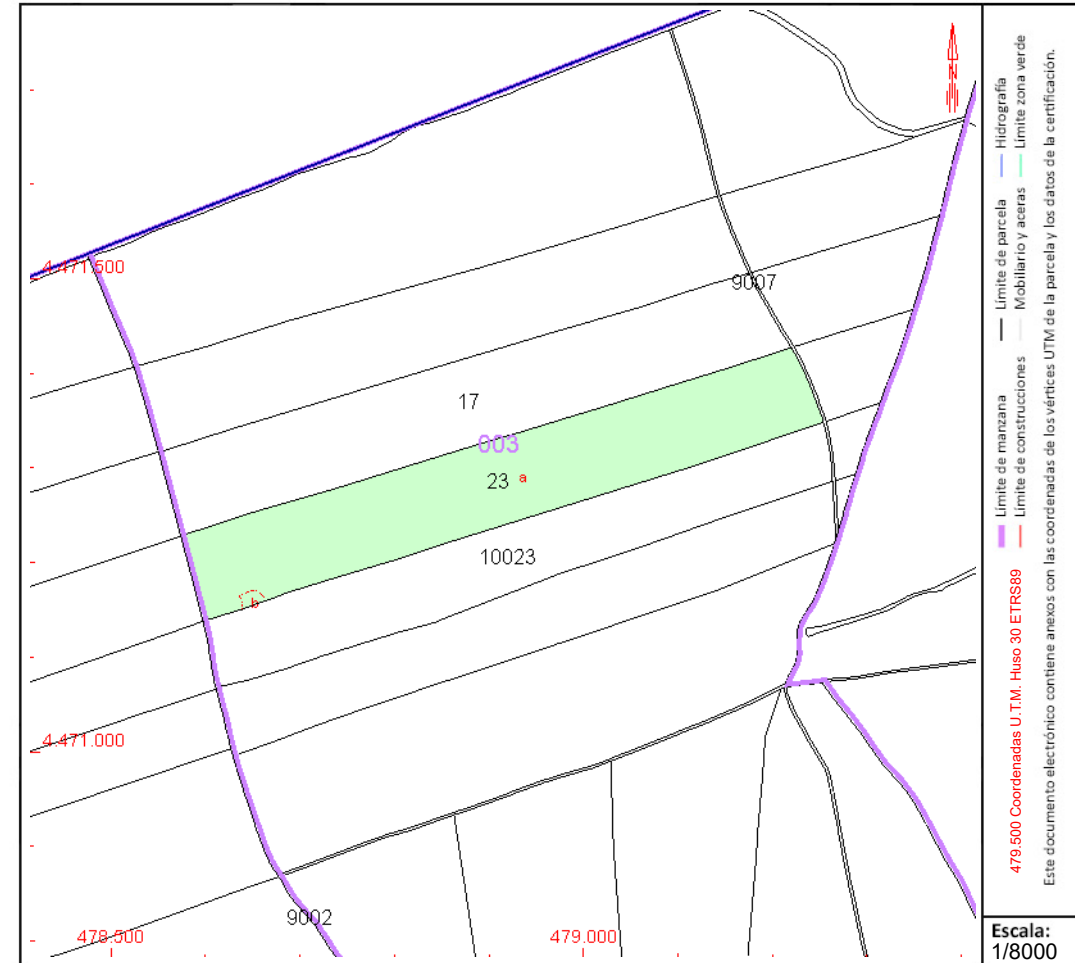
Subparcela	Cultivo/aprovechamiento	Intensidad Productiva	Superficie m <sup>2</sup>
a	C- Labor o Labradío seco	02	60.451
b	MB Monte bajo	00	329

## PARCELA

Superficie gráfica: 60.780 m<sup>2</sup>

Participación del inmueble: 100,00 %

Tipo:



Este documento no es una certificación catastral, pero sus datos pueden ser verificados a través del "Acceso a datos catastrales no protegidos de la SEC"



# CONSULTA DESCRIPTIVA Y GRÁFICA DE DATOS CATASTRALES DE BIEN INMUEBLE

Referencia catastral: 28100A003090030000FW

## DATOS DESCRIPTIVOS DEL INMUEBLE

### Localización:

Polígono 3 Parcela 9003  
CAMINO DEL POCILLO. NUEVO BAZTAN [MADRID]

Clase: RÚSTICO

Uso principal: Agrario

Superficie construida:

Año construcción:

### Cultivo

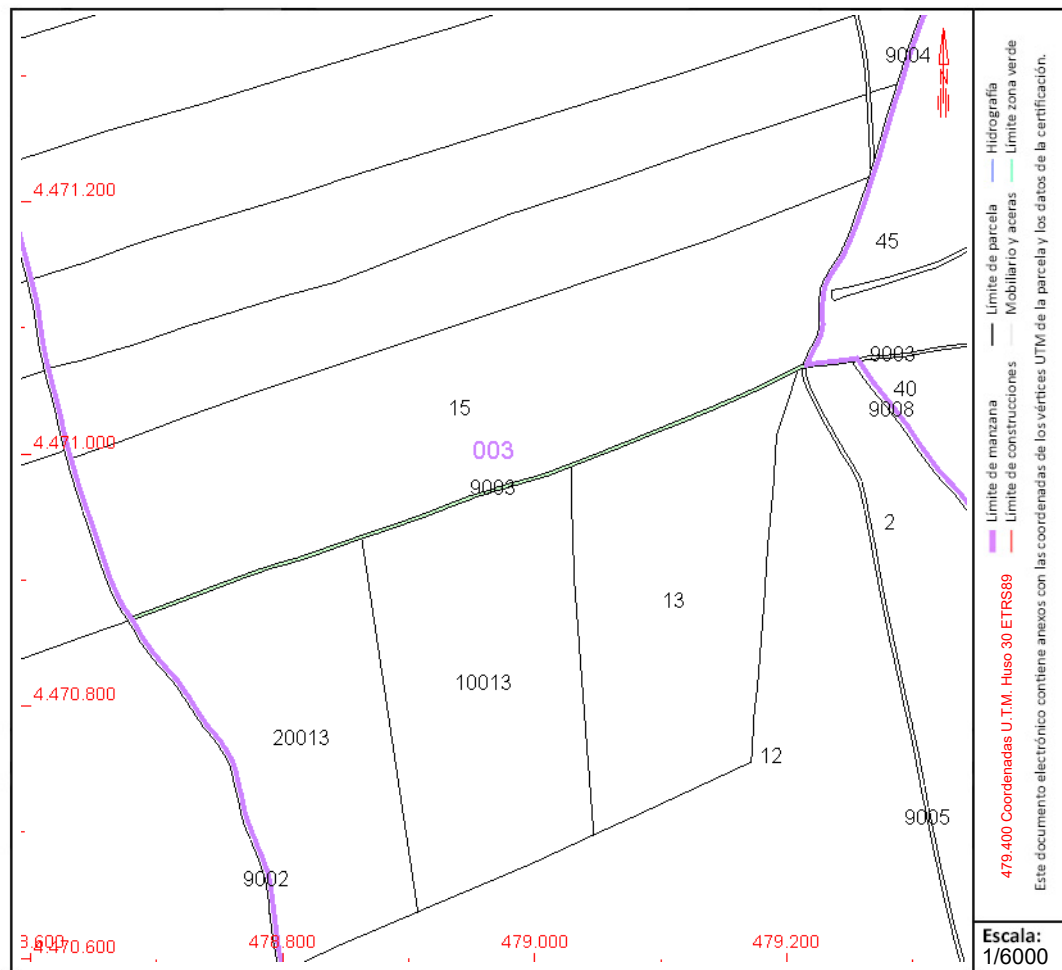
Subparcela	Cultivo/aprovechamiento	Intensidad Productiva	Superficie m <sup>2</sup>
0	VT Vía de comunicación de dominio público	00	1.613

## PARCELA

Superficie gráfica: 1.613 m<sup>2</sup>

Participación del inmueble: 100,00 %

Tipo:



Este documento no es una certificación catastral, pero sus datos pueden ser verificados a través del "Acceso a datos catastrales no protegidos de la SEC"



# CONSULTA DESCRIPTIVA Y GRÁFICA DE DATOS CATASTRALES DE BIEN INMUEBLE

Referencia catastral: 28100A003090040000FA

## DATOS DESCRIPTIVOS DEL INMUEBLE

### Localización:

Polígono 3 Parcela 9004  
CAMINO DE SANTORCAZ. NUEVO BAZTAN [MADRID]

Clase: RÚSTICO

Uso principal: Agrario

Superficie construida:

Año construcción:

### Cultivo

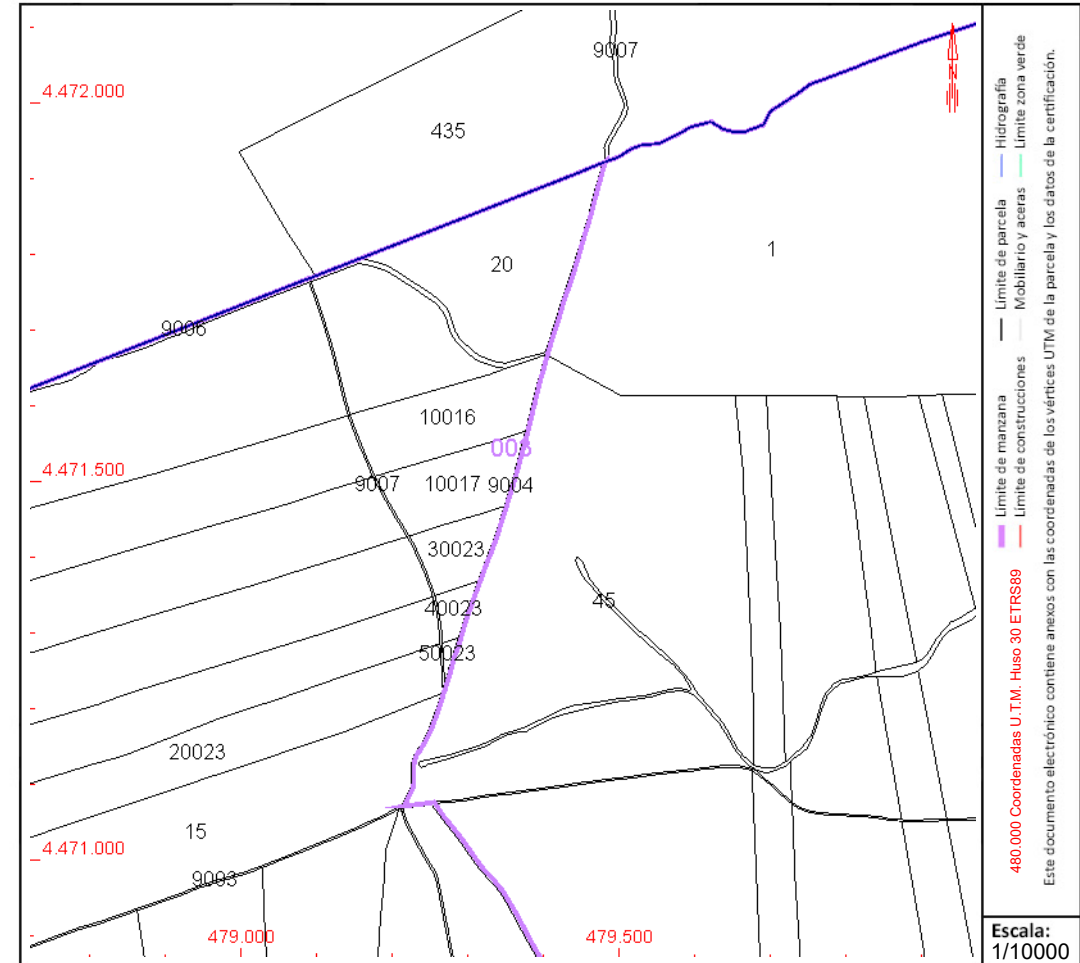
Subparcela	Cultivo/aprovechamiento	Intensidad Productiva	Superficie m <sup>2</sup>
0	VT Vía de comunicación de dominio público	00	2.648

## PARCELA

Superficie gráfica: 2.648 m<sup>2</sup>

Participación del inmueble: 100,00 %

Tipo:



Este documento no es una certificación catastral, pero sus datos pueden ser verificados a través del "Acceso a datos catastrales no protegidos de la SEC"



GOBIERNO DE ESPAÑA

MINISTERIO DE HACIENDA Y FUNCIÓN PÚBLICA

SECRETARÍA DE ESTADO DE HACIENDA

DIRECCIÓN GENERAL DEL CATASTRO

# CONSULTA DESCRIPTIVA Y GRÁFICA DE DATOS CATASTRALES DE BIEN INMUEBLE

Referencia catastral: 28100A003090050000FB

## DATOS DESCRIPTIVOS DEL INMUEBLE

### Localización:

Polígono 3 Parcela 9005

CNO PANADEROS DE LAS TORRES. NUEVO BAZTAN [MADRID]

Clase: RÚSTICO

Uso principal: Agrario

Superficie construida:

Año construcción:

### Cultivo

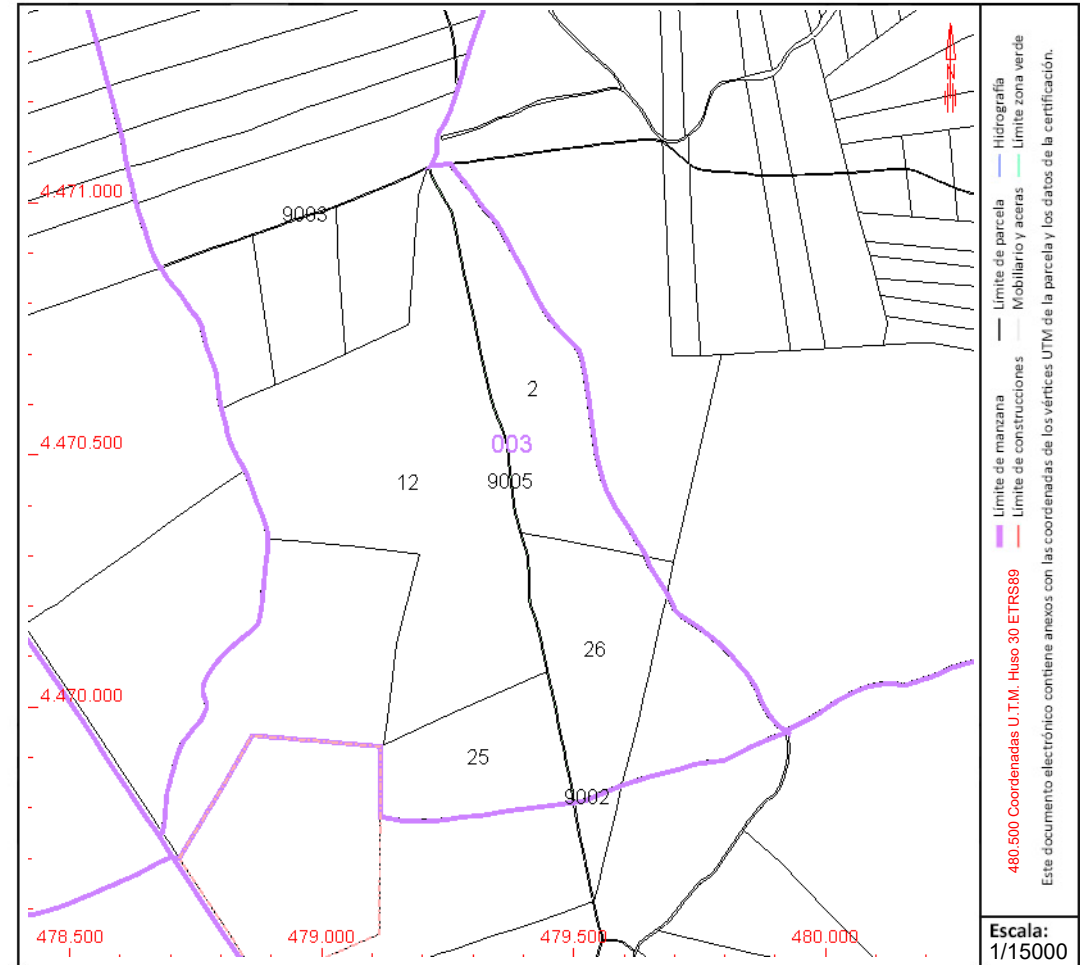
Subparcela	Cultivo/aprovechamiento	Intensidad Productiva	Superficie m <sup>2</sup>
0	VT Vía de comunicación de dominio público	00	3.836

## PARCELA

Superficie gráfica: 3.836 m<sup>2</sup>

Participación del inmueble: 100,00 %

Tipo:



Este documento no es una certificación catastral, pero sus datos pueden ser verificados a través del "Acceso a datos catastrales no protegidos de la SEC"





# CONSULTA DESCRIPTIVA Y GRÁFICA DE DATOS CATASTRALES DE BIEN INMUEBLE

Referencia catastral: 28100A003090070000FG

## DATOS DESCRIPTIVOS DEL INMUEBLE

### Localización:

Polígono 3 Parcela 9007  
CAMINO. NUEVO BAZTAN [MADRID]

**Clase:** RÚSTICO

**Uso principal:** Agrario

**Superficie construida:**

**Año construcción:**

### Cultivo

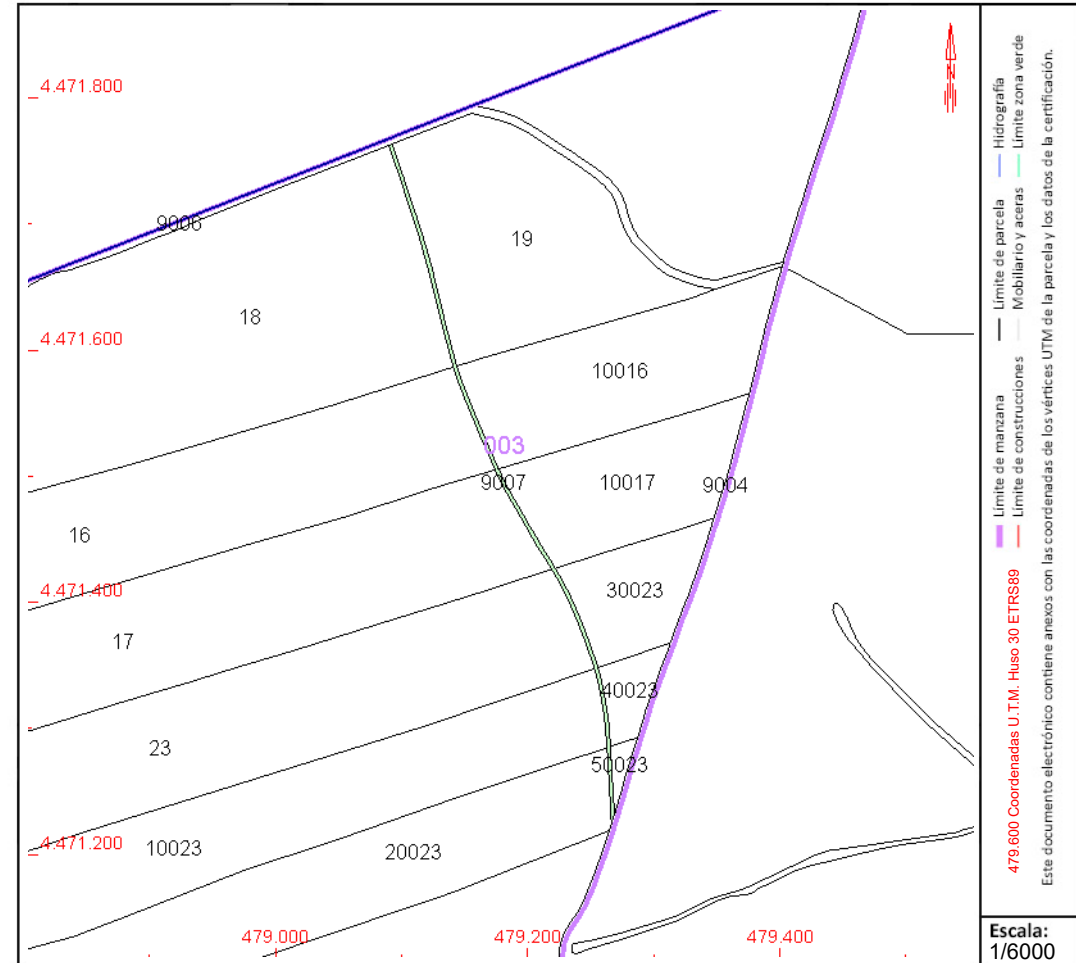
Subparcela	Cultivo/aprovechamiento	Intensidad Productiva	Superficie m <sup>2</sup>
0	VT Vía de comunicación de dominio público	00	1.622

## PARCELA

**Superficie gráfica:** 1.622 m<sup>2</sup>

**Participación del inmueble:** 100,00 %

**Tipo:**



Este documento no es una certificación catastral, pero sus datos pueden ser verificados a través del "Acceso a datos catastrales no protegidos de la SEC"



# CONSULTA DESCRIPTIVA Y GRÁFICA DE DATOS CATASTRALES DE BIEN INMUEBLE

Referencia catastral: 28100A003090080000FQ

## DATOS DESCRIPTIVOS DEL INMUEBLE

**Localización:**

Polígono 3 Parcela 9008  
CAMINO DE OLMEDA. NUEVO BAZTAN [MADRID]

**Clase:** RÚSTICO

**Uso principal:** Agrario

**Superficie construida:**

**Año construcción:**

**Cultivo**

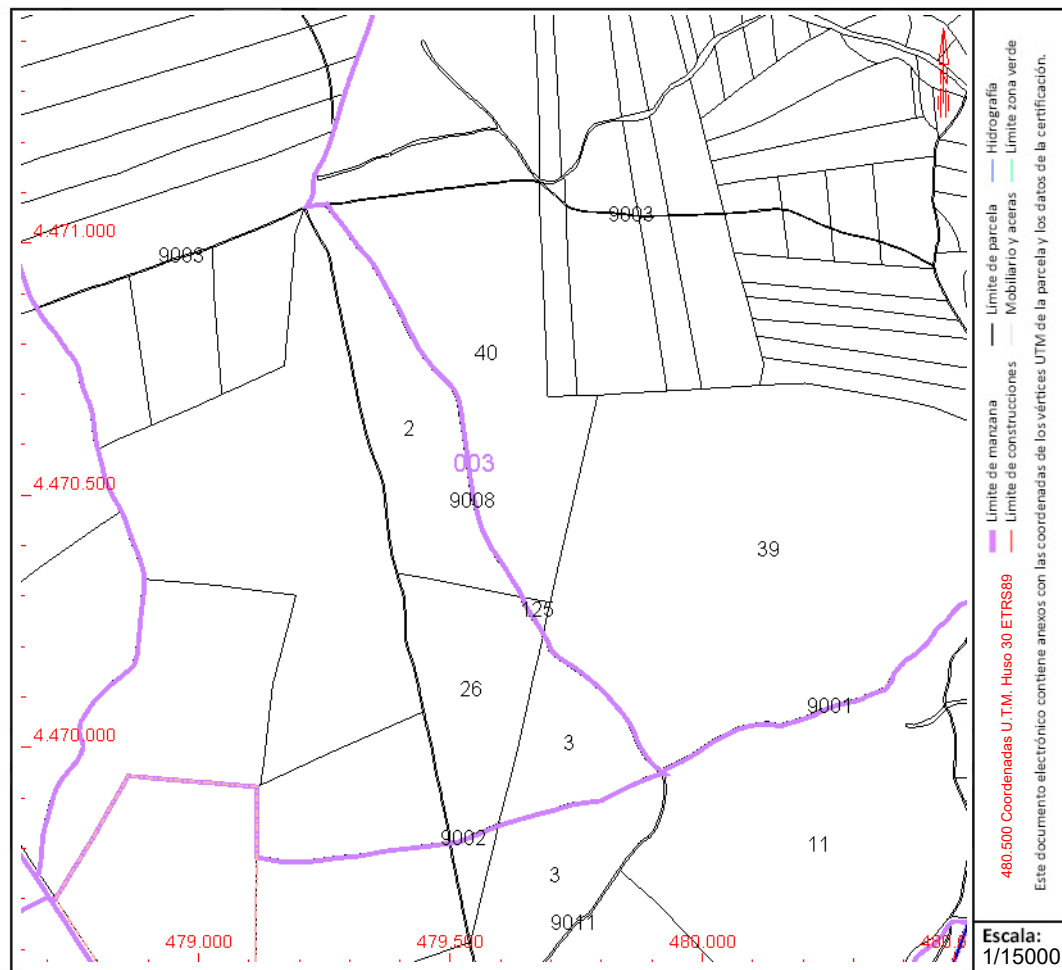
Subparcela	Cultivo/aprovechamiento	Intensidad Productiva	Superficie m <sup>2</sup>
0	VT Vía de comunicación de dominio público	00	5.422

## PARCELA

**Superficie gráfica:** 5.422 m<sup>2</sup>

**Participación del inmueble:** 100,00 %

**Tipo:**



Este documento no es una certificación catastral, pero sus datos pueden ser verificados a través del "Acceso a datos catastrales no protegidos de la SEC"



GOBIERNO DE ESPAÑA

MINISTERIO DE HACIENDA Y FUNCIÓN PÚBLICA

SECRETARÍA DE ESTADO DE HACIENDA

DIRECCIÓN GENERAL DEL CATASTRO

# CONSULTA DESCRIPTIVA Y GRÁFICA DE DATOS CATASTRALES DE BIEN INMUEBLE

Referencia catastral: 28100A003100130000FO

## DATOS DESCRIPTIVOS DEL INMUEBLE

### Localización:

Polígono 3 Parcela 10013

ESPINILLOS. NUEVO BAZTAN [MADRID]

Clase: RÚSTICO

Uso principal: Agrario

Superficie construida:

Año construcción:

### Cultivo

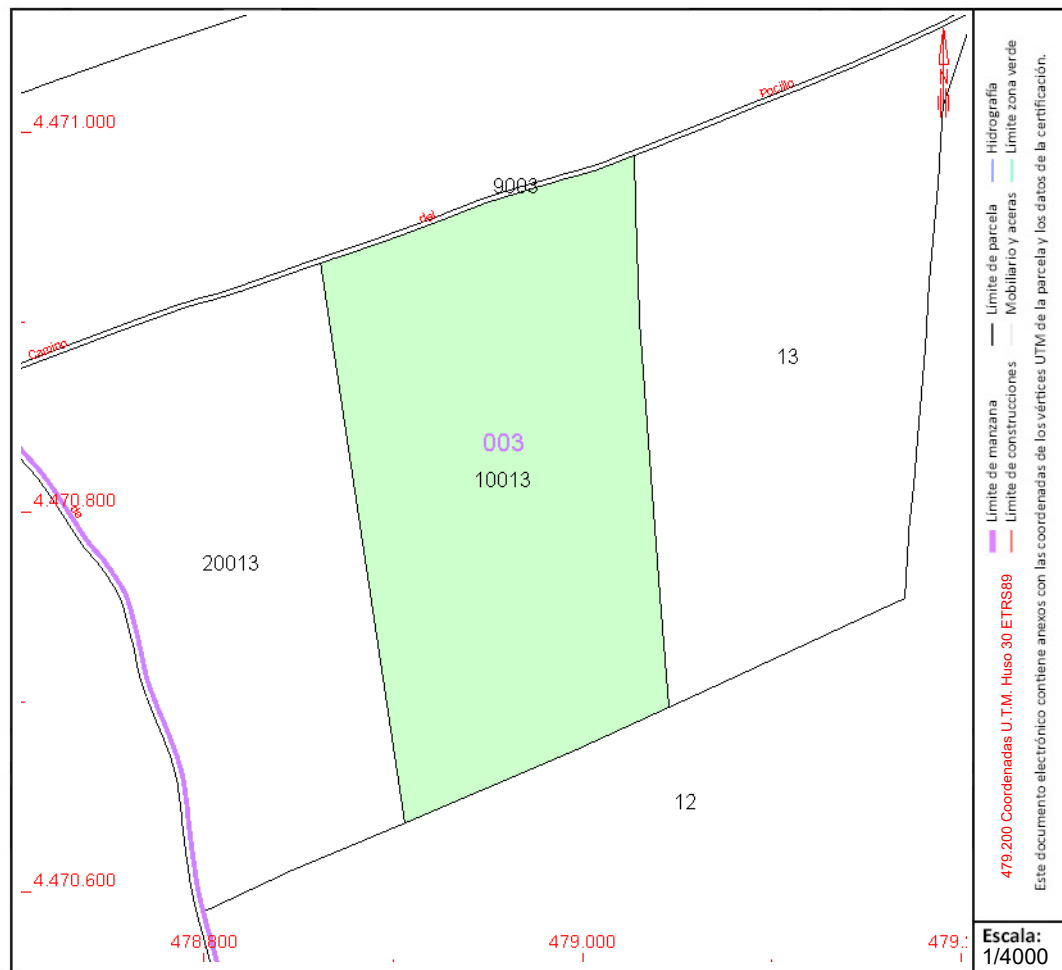
Subparcela	Cultivo/aprovechamiento	Intensidad Productiva	Superficie m <sup>2</sup>
0	C- Labor o Labradío seco	03	46.363

## PARCELA

Superficie gráfica: 46.363 m<sup>2</sup>

Participación del inmueble: 100,00 %

Tipo:



Este documento no es una certificación catastral, pero sus datos pueden ser verificados a través del "Acceso a datos catastrales no protegidos de la SEC"



# CONSULTA DESCRIPTIVA Y GRÁFICA DE DATOS CATASTRALES DE BIEN INMUEBLE

Referencia catastral: 28100A003100160000FD

## DATOS DESCRIPTIVOS DEL INMUEBLE

### Localización:

Polígono 3 Parcela 10016  
TIERRA GRANDE. NUEVO BAZTAN [MADRID]

Clase: RÚSTICO

Uso principal: Agrario

Superficie construida:

Año construcción:

### Cultivo

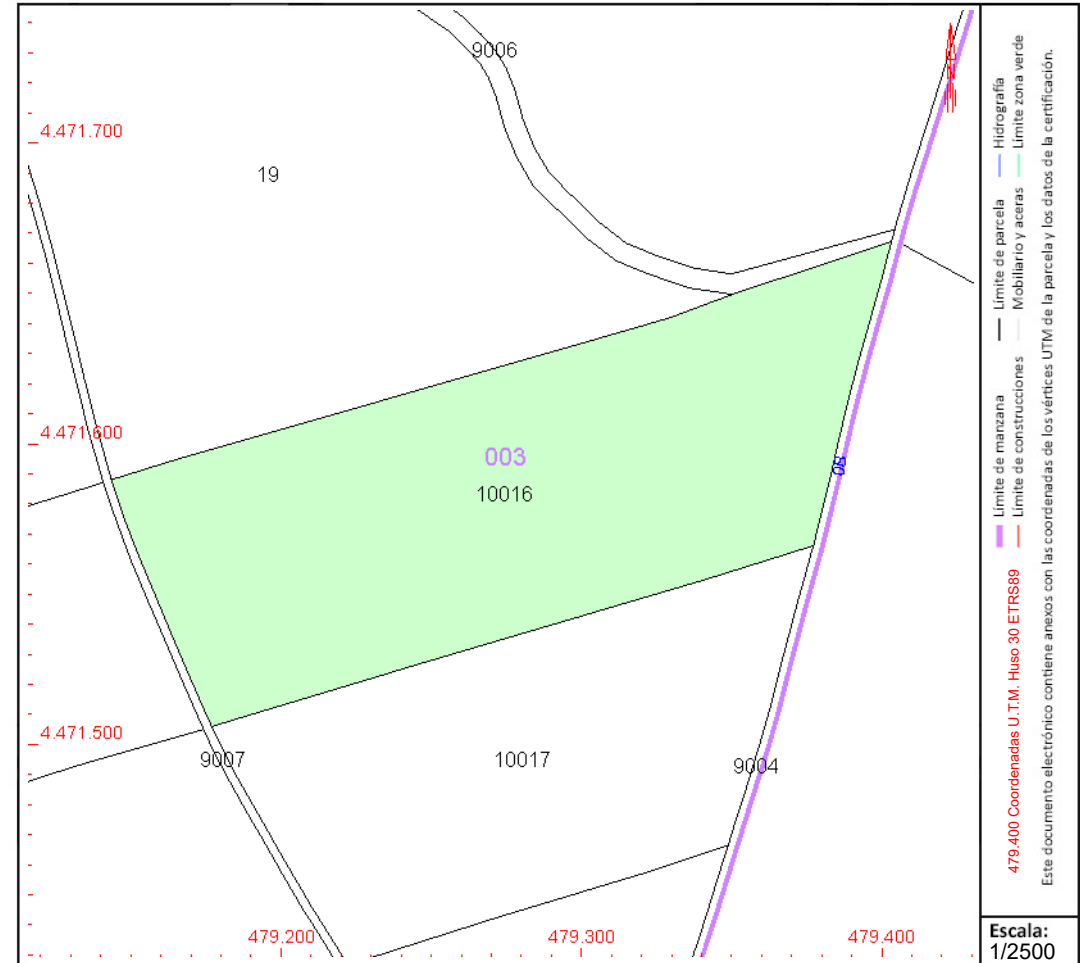
Subparcela	Cultivo/aprovechamiento	Intensidad Productiva	Superficie m <sup>2</sup>
0	C- Labor o Labradío seco	02	20.744

## PARCELA

Superficie gráfica: 20.744 m<sup>2</sup>

Participación del inmueble: 100,00 %

Tipo:



Este documento no es una certificación catastral, pero sus datos pueden ser verificados a través del "Acceso a datos catastrales no protegidos de la SEC"



GOBIERNO DE ESPAÑA

MINISTERIO DE HACIENDA Y FUNCIÓN PÚBLICA

SECRETARÍA DE ESTADO DE HACIENDA

DIRECCIÓN GENERAL DEL CATASTRO

# CONSULTA DESCRIPTIVA Y GRÁFICA DE DATOS CATASTRALES DE BIEN INMUEBLE

Referencia catastral: 28100A003100170000FX

## DATOS DESCRIPTIVOS DEL INMUEBLE

### Localización:

Polígono 3 Parcela 10017  
TIERRA GRANDE. NUEVO BAZTAN [MADRID]

**Clase:** RÚSTICO

**Uso principal:** Agrario

**Superficie construida:**

**Año construcción:**

### Cultivo

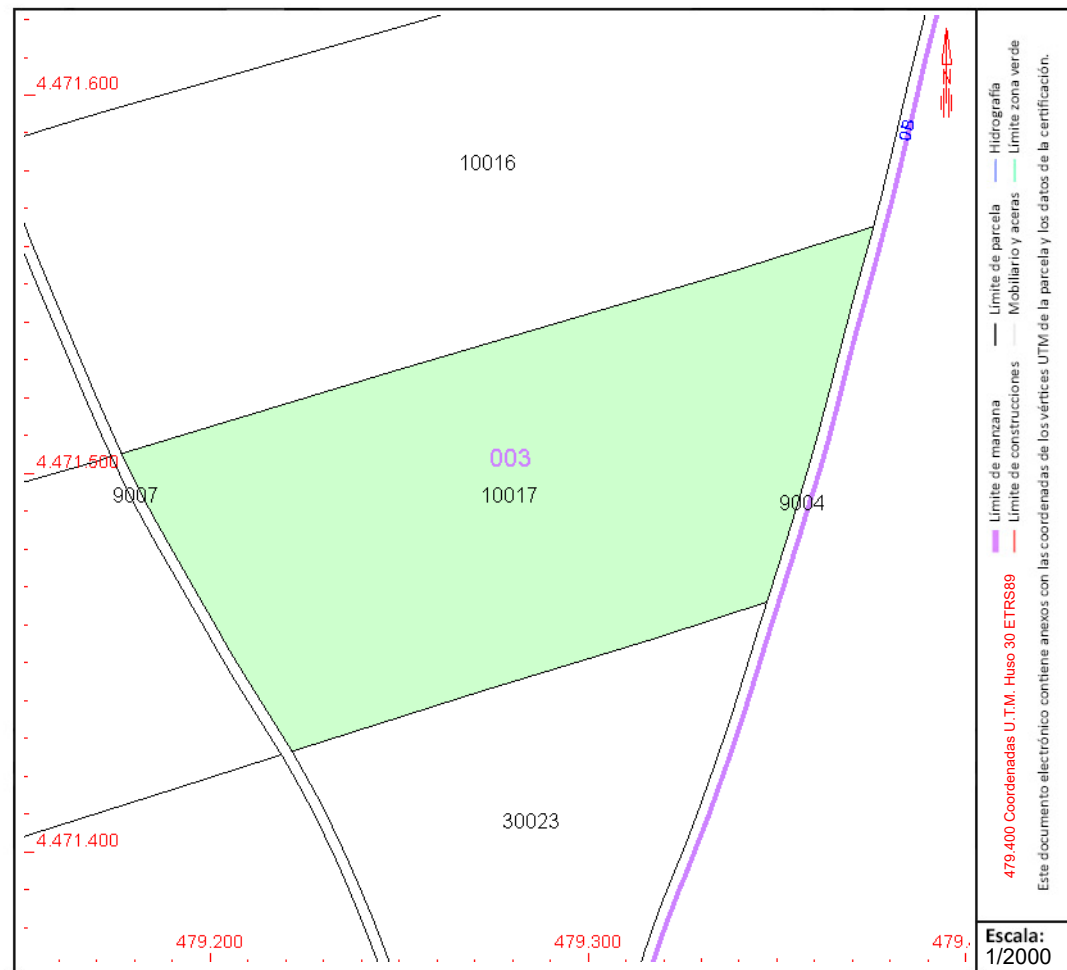
Subparcela	Cultivo/aprovechamiento	Intensidad Productiva	Superficie m <sup>2</sup>
0	C- Labor o Labradío seco	02	14.916

## PARCELA

**Superficie gráfica:** 14.916 m<sup>2</sup>

**Participación del inmueble:** 100,00 %

**Tipo:**



Este documento no es una certificación catastral, pero sus datos pueden ser verificados a través del "Acceso a datos catastrales no protegidos de la SEC"



# CONSULTA DESCRIPTIVA Y GRÁFICA DE DATOS CATASTRALES DE BIEN INMUEBLE

Referencia catastral: 28100A003100230000FE

## DATOS DESCRIPTIVOS DEL INMUEBLE

### Localización:

Polígono 3 Parcela 10023

TIERRA GRANDE. NUEVO BAZTAN [MADRID]

Clase: RÚSTICO

Uso principal: Agrario

Superficie construida:

Año construcción:

### Cultivo

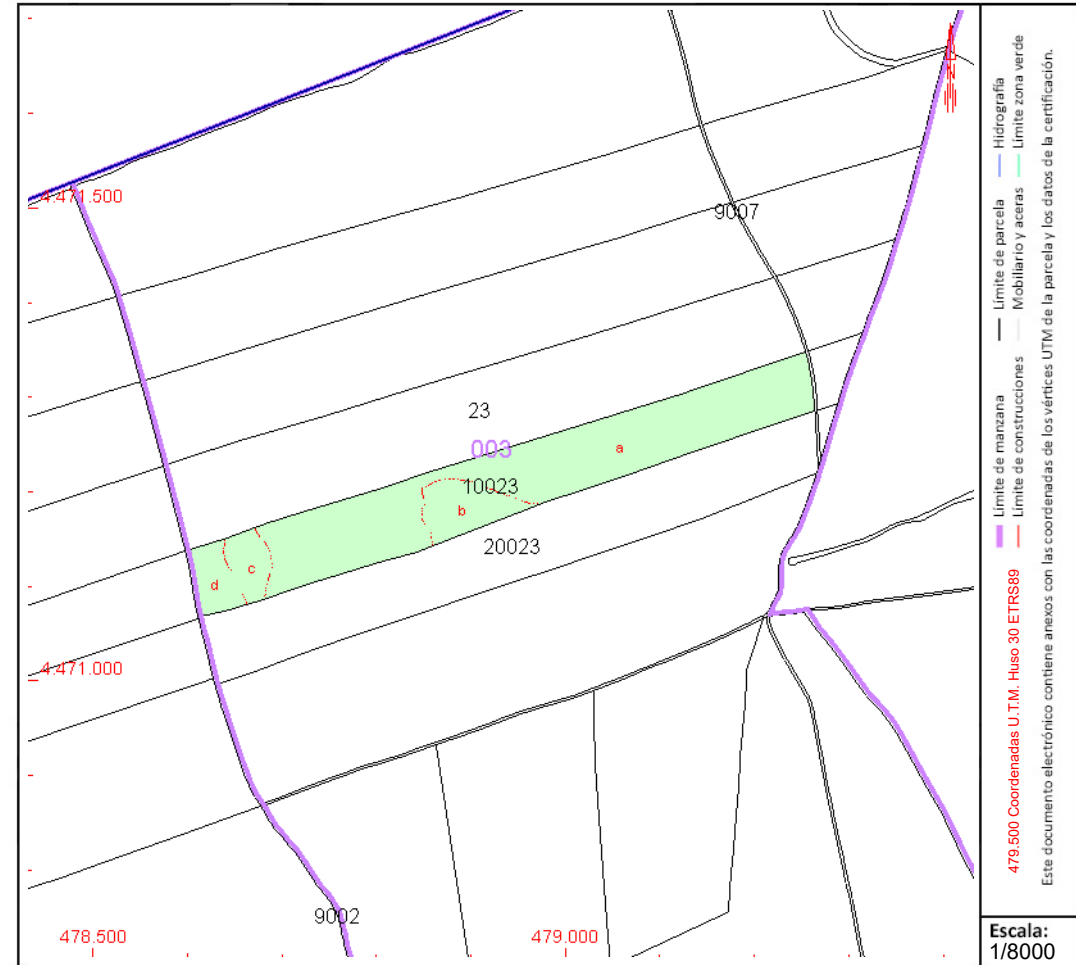
Subparcela	Cultivo/aprovechamiento	Intensidad Productiva	Superficie m <sup>2</sup>
a	C- Labor o Labradío seco	02	36.603
b	MB Monte bajo	00	4.741
c	MB Monte bajo	00	2.770
d	C- Labor o Labradío seco	02	3.024

## PARCELA

Superficie gráfica: 47.138 m<sup>2</sup>

Participación del inmueble: 100,00 %

Tipo:



Este documento no es una certificación catastral, pero sus datos pueden ser verificados a través del "Acceso a datos catastrales no protegidos de la SEC"



# CONSULTA DESCRIPTIVA Y GRÁFICA DE DATOS CATASTRALES DE BIEN INMUEBLE

Referencia catastral: 28100A003200130000FZ

## DATOS DESCRIPTIVOS DEL INMUEBLE

**Localización:**  
 Polígono 3 Parcela 20013  
 ESPINILLOS. NUEVO BAZTAN [MADRID]

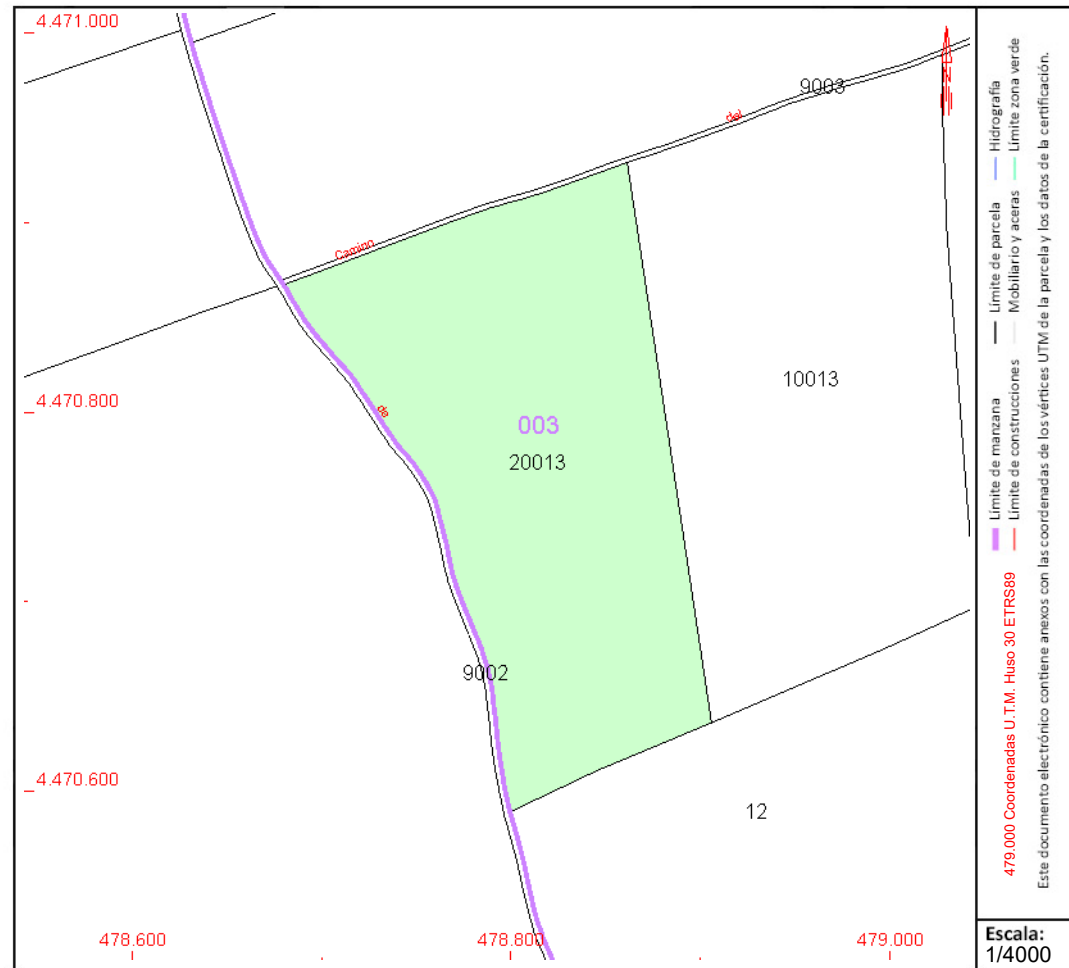
**Clase:** RÚSTICO  
**Uso principal:** Agrario  
**Superficie construida:**  
**Año construcción:**

### Cultivo

Subparcela	Cultivo/aprovechamiento	Intensidad Productiva	Superficie m <sup>2</sup>
0	C- Labor o Labradío seco	03	41.248

## PARCELA

**Superficie gráfica:** 41.248 m<sup>2</sup>  
**Participación del inmueble:** 100,00 %  
**Tipo:**



Este documento no es una certificación catastral, pero sus datos pueden ser verificados a través del "Acceso a datos catastrales no protegidos de la SEC"



# CONSULTA DESCRIPTIVA Y GRÁFICA DE DATOS CATASTRALES DE BIEN INMUEBLE

Referencia catastral: 28100A003200230000FG

## DATOS DESCRIPTIVOS DEL INMUEBLE

### Localización:

Polígono 3 Parcela 20023

TIERRA GRANDE. NUEVO BAZTAN [MADRID]

Clase: RÚSTICO

Uso principal: Agrario

Superficie construida:

Año construcción:

### Cultivo

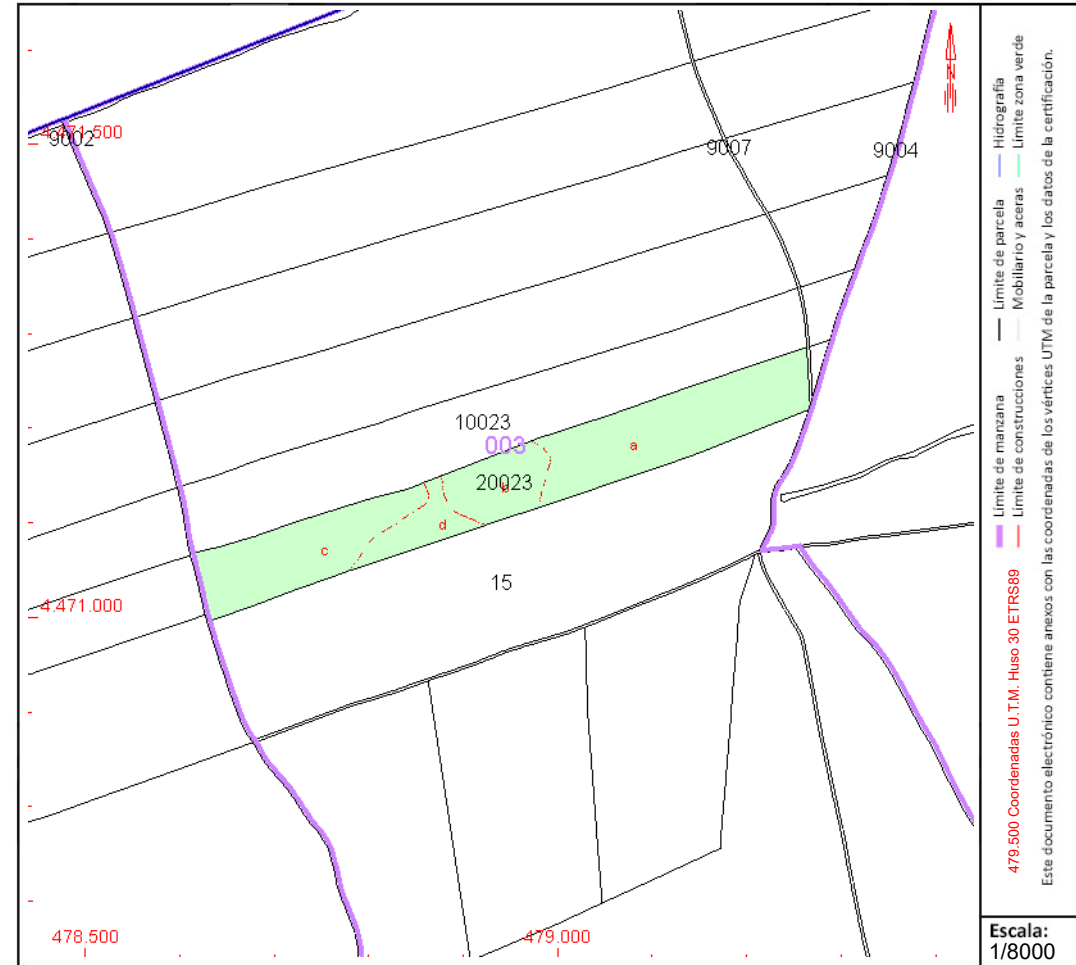
Subparcela	Cultivo/aprovechamiento	Intensidad Productiva	Superficie m <sup>2</sup>
a	C- Labor o Labradío seco	02	20.112
b	C- Labor o Labradío seco	04	6.728
c	C- Labor o Labradío seco	02	14.485
d	MB Monte bajo	00	4.325

## PARCELA

Superficie gráfica: 45.650 m<sup>2</sup>

Participación del inmueble: 100,00 %

Tipo:



Este documento no es una certificación catastral, pero sus datos pueden ser verificados a través del "Acceso a datos catastrales no protegidos de la SEC"



GOBIERNO DE ESPAÑA

MINISTERIO DE HACIENDA Y FUNCIÓN PÚBLICA

SECRETARÍA DE ESTADO DE HACIENDA

DIRECCIÓN GENERAL DEL CATASTRO

# CONSULTA DESCRIPTIVA Y GRÁFICA DE DATOS CATASTRALES DE BIEN INMUEBLE

Referencia catastral: 28100A003300230000FR

## DATOS DESCRIPTIVOS DEL INMUEBLE

### Localización:

Polígono 3 Parcela 30023

TIERRA GRANDE. NUEVO BAZTAN [MADRID]

Clase: RÚSTICO

Uso principal: Agrario

Superficie construida:

Año construcción:

### Cultivo

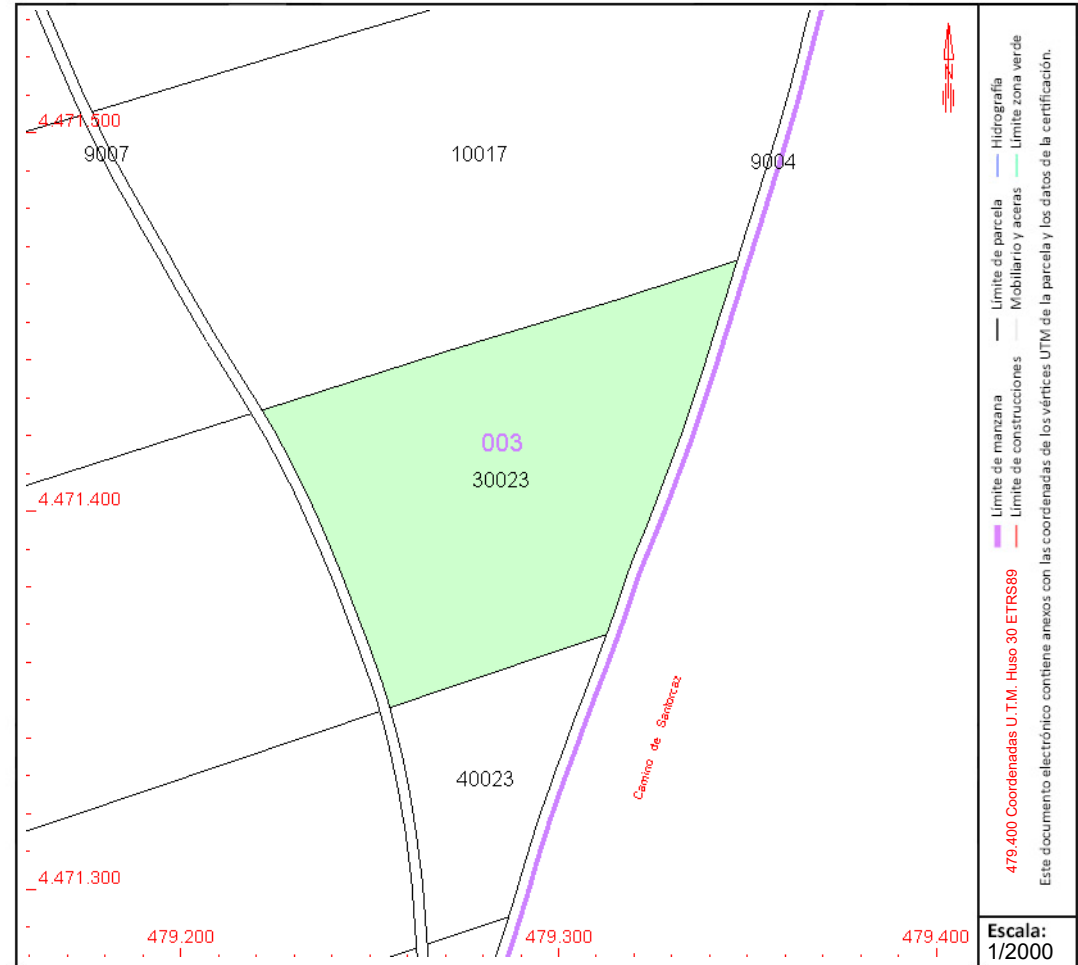
Subparcela	Cultivo/aprovechamiento	Intensidad Productiva	Superficie m <sup>2</sup>
0	C- Labor o Labradío secoano	02	8.014

## PARCELA

Superficie gráfica: 8.014 m<sup>2</sup>

Participación del inmueble: 100,00 %

Tipo:



Este documento no es una certificación catastral, pero sus datos pueden ser verificados a través del "Acceso a datos catastrales no protegidos de la SEC"



# CONSULTA DESCRIPTIVA Y GRÁFICA DE DATOS CATASTRALES DE BIEN INMUEBLE

Referencia catastral: 28100A003400230000FH

## DATOS DESCRIPTIVOS DEL INMUEBLE

### Localización:

Polígono 3 Parcela 40023  
TIERRA GRANDE. NUEVO BAZTAN [MADRID]

Clase: RÚSTICO

Uso principal: Agrario

Superficie construida:

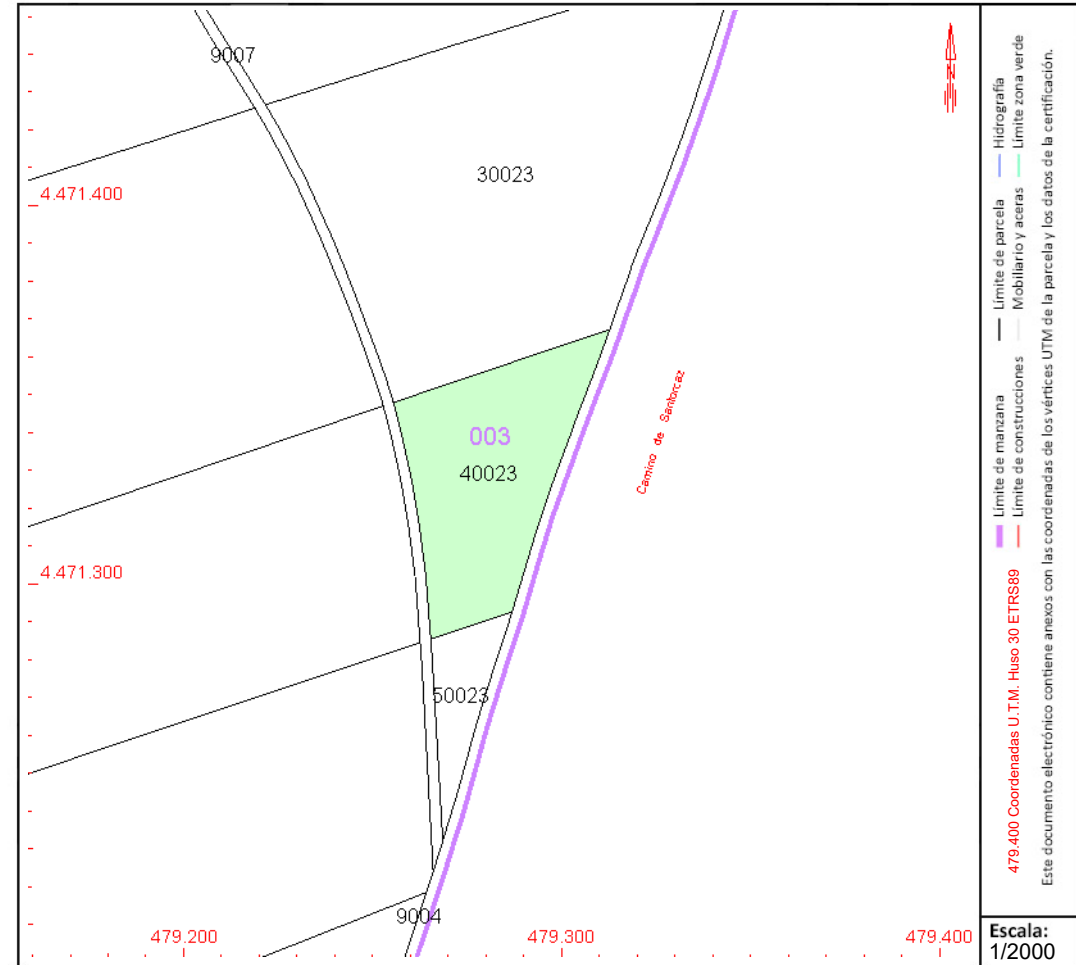
Año construcción:

### Cultivo

Subparcela	Cultivo/aprovechamiento	Intensidad Productiva	Superficie m <sup>2</sup>
0	C- Labor o Labradío seco	02	2.476

## PARCELA

Superficie gráfica: 2.476 m<sup>2</sup>  
Participación del inmueble: 100,00 %  
Tipo:



Este documento no es una certificación catastral, pero sus datos pueden ser verificados a través del "Acceso a datos catastrales no protegidos de la SEC"



GOBIERNO DE ESPAÑA

MINISTERIO DE HACIENDA Y FUNCIÓN PÚBLICA

SECRETARÍA DE ESTADO DE HACIENDA

DIRECCIÓN GENERAL DEL CATASTRO

# CONSULTA DESCRIPTIVA Y GRÁFICA DE DATOS CATASTRALES DE BIEN INMUEBLE

Referencia catastral: 28100A003500230000FT

## DATOS DESCRIPTIVOS DEL INMUEBLE

### Localización:

Polígono 3 Parcela 50023

TIERRA GRANDE. NUEVO BAZTAN [MADRID]

Clase: RÚSTICO

Uso principal: Agrario

Superficie construida:

Año construcción:

### Cultivo

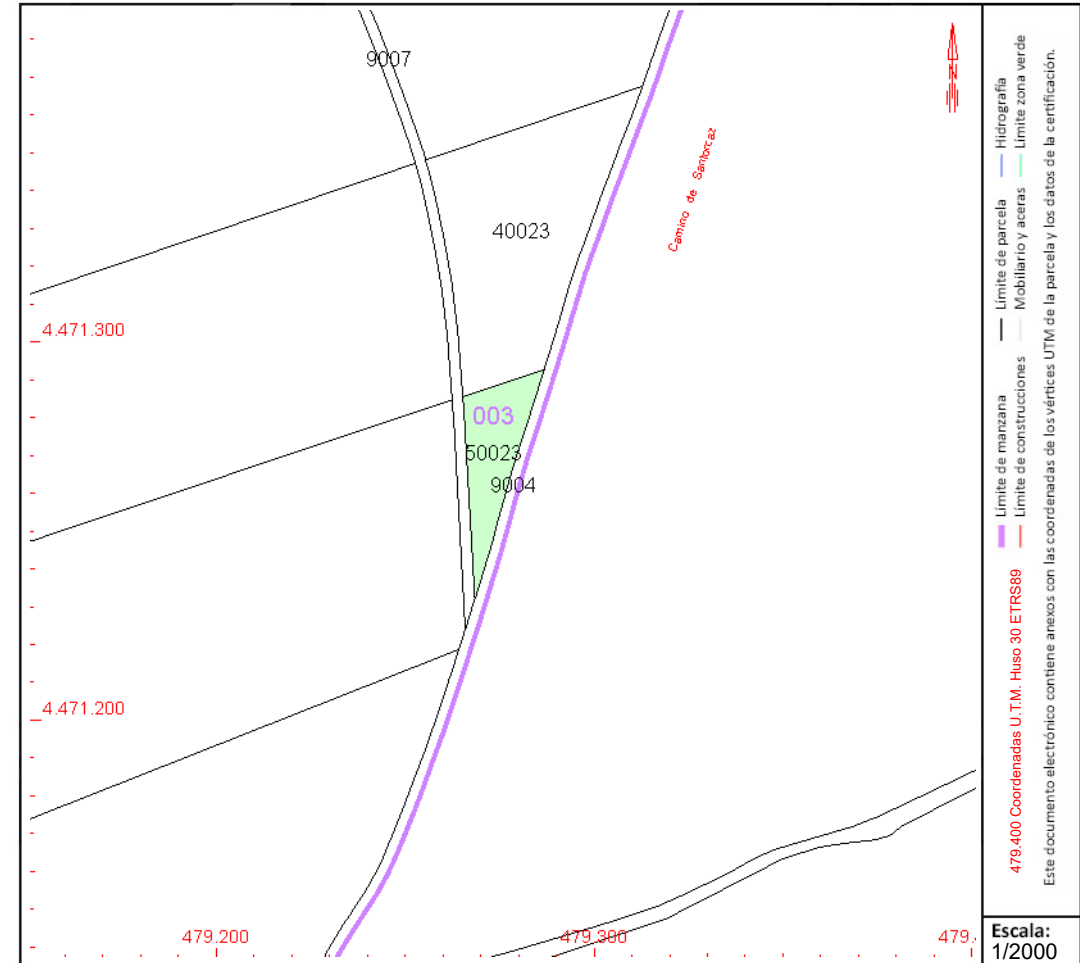
Subparcela	Cultivo/aprovechamiento	Intensidad Productiva	Superficie m <sup>2</sup>
0	C- Labor o Labradío seco	02	572

## PARCELA

Superficie gráfica: 572 m<sup>2</sup>

Participación del inmueble: 100,00 %

Tipo:



Este documento no es una certificación catastral, pero sus datos pueden ser verificados a través del "Acceso a datos catastrales no protegidos de la SEC"



# CONSULTA DESCRIPTIVA Y GRÁFICA DE DATOS CATASTRALES DE BIEN INMUEBLE

Referencia catastral: 28100A004000010000FM

## DATOS DESCRIPTIVOS DEL INMUEBLE

### Localización:

Polígono 4 Parcela 1  
CARCAVA. NUEVO BAZTAN [MADRID]

Clase: RÚSTICO

Uso principal: Agrario

Superficie construida:

Año construcción:

### Cultivo

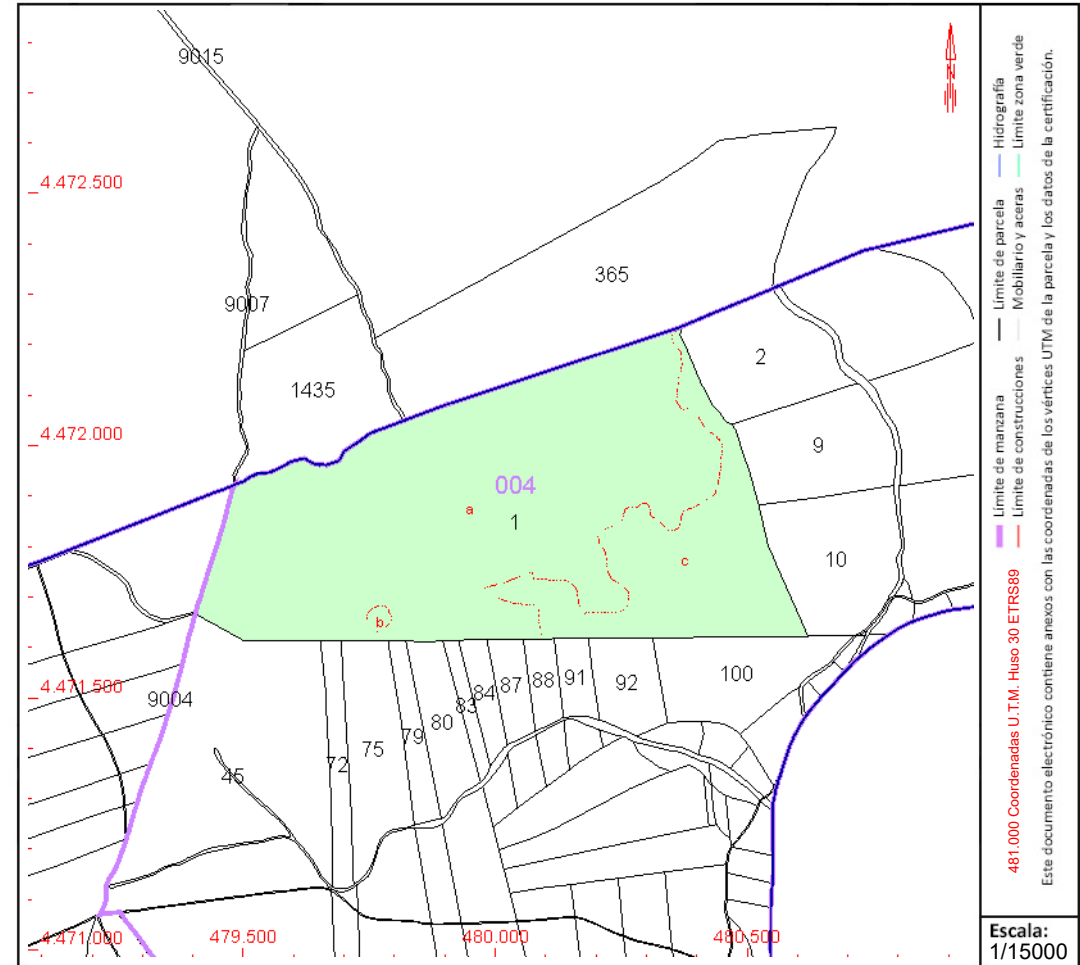
Subparcela	Cultivo/aprovechamiento	Intensidad Productiva	Superficie m <sup>2</sup>
a	C- Labor o Labradío seco	03	384.617
b	E- Pastos	00	1.831
c	MB Monte bajo	00	117.198

## PARCELA

Superficie gráfica: 503.646 m<sup>2</sup>

Participación del inmueble: 100,00 %

Tipo:



Este documento no es una certificación catastral, pero sus datos pueden ser verificados a través del "Acceso a datos catastrales no protegidos de la SEC"



# CONSULTA DESCRIPTIVA Y GRÁFICA DE DATOS CATASTRALES DE BIEN INMUEBLE

Referencia catastral: 28100A004000400000FD

## DATOS DESCRIPTIVOS DEL INMUEBLE

### Localización:

Polígono 4 Parcela 40  
LADERA. NUEVO BAZTAN [MADRID]

Clase: RÚSTICO

Uso principal: Agrario

Superficie construida:

Año construcción:

### Cultivo

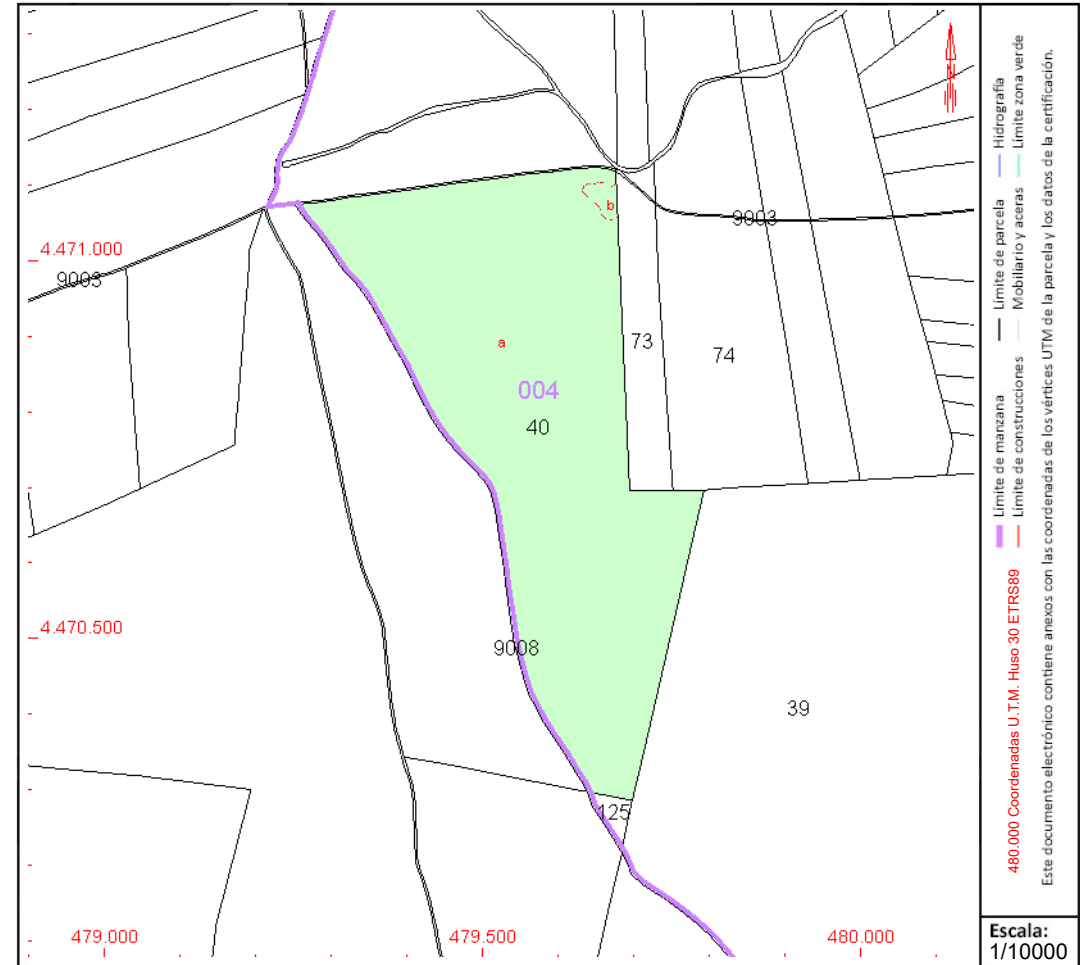
Subparcela	Cultivo/aprovechamiento	Intensidad Productiva	Superficie m <sup>2</sup>
a	C- Labor o Labradío seco	03	198.412
b	MB Monte bajo	00	1.491

## PARCELA

Superficie gráfica: 199.903 m<sup>2</sup>

Participación del inmueble: 100,00 %

Tipo:



Este documento no es una certificación catastral, pero sus datos pueden ser verificados a través del "Acceso a datos catastrales no protegidos de la SEC"



GOBIERNO DE ESPAÑA

MINISTERIO DE HACIENDA Y FUNCIÓN PÚBLICA

SECRETARÍA DE ESTADO DE HACIENDA

DIRECCIÓN GENERAL DEL CATASTRO

# CONSULTA DESCRIPTIVA Y GRÁFICA DE DATOS CATASTRALES DE BIEN INMUEBLE

Referencia catastral: 28100A004000450000FS

## DATOS DESCRIPTIVOS DEL INMUEBLE

### Localización:

EN EL MUNICIPIO Ndup-B Polígono 4 Parcela 45  
POCILLO. 28514 NUEVO BAZTAN [MADRID]

Clase: RÚSTICO

Uso principal: Agrario

Superficie construida: 92 m<sup>2</sup>

Año construcción: 1967

### Construcción

Destino	Escalera / Planta / Puerta	Superficie m <sup>2</sup>
AGRARIO	1/00/01	92

### Cultivo

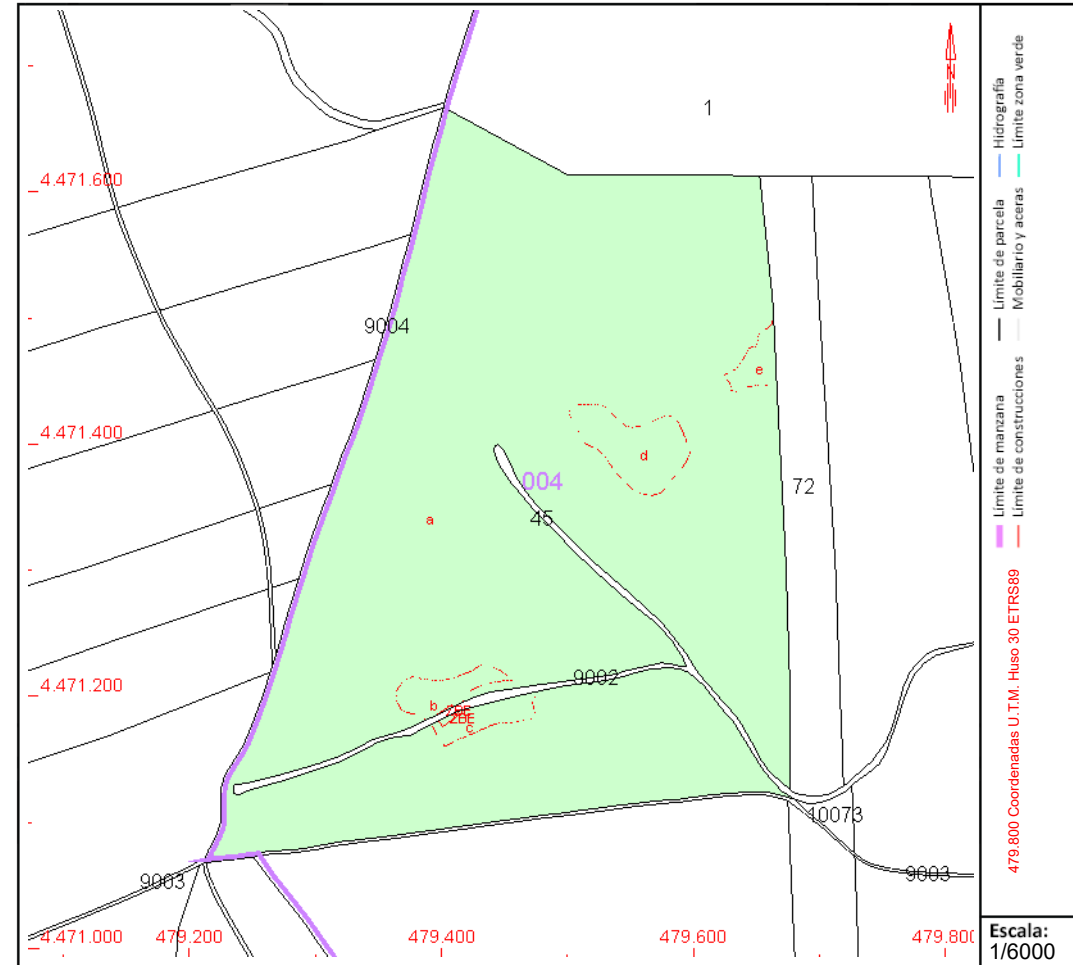
Subparcela	Cultivo/aprovechamiento	Intensidad Productiva	Superficie m <sup>2</sup>
a	C- Labor o Labradío seco	03	174.110
b	E- Pastos	00	1.813
c	E- Pastos	00	1.517
d	MB Monte bajo	00	3.909
e	MB Monte bajo	00	1.167

## PARCELA

Superficie gráfica: 182.608 m<sup>2</sup>

Participación del inmueble: 100,00 %

Tipo: Parcela construida sin división horizontal



Este documento no es una certificación catastral, pero sus datos pueden ser verificados a través del "Acceso a datos catastrales no protegidos de la SEC"



GOBIERNO DE ESPAÑA

MINISTERIO DE HACIENDA Y FUNCIÓN PÚBLICA

SECRETARÍA DE ESTADO DE HACIENDA

DIRECCIÓN GENERAL DEL CATASTRO

# CONSULTA DESCRIPTIVA Y GRÁFICA DE DATOS CATASTRALES DE BIEN INMUEBLE

Referencia catastral: 28100A004001250000FT

## DATOS DESCRIPTIVOS DEL INMUEBLE

### Localización:

Polígono 4 Parcela 125  
ESPINILLOS. NUEVO BAZTAN [MADRID]

Clase: RÚSTICO

Uso principal: Agrario

Superficie construida:

Año construcción:

### Cultivo

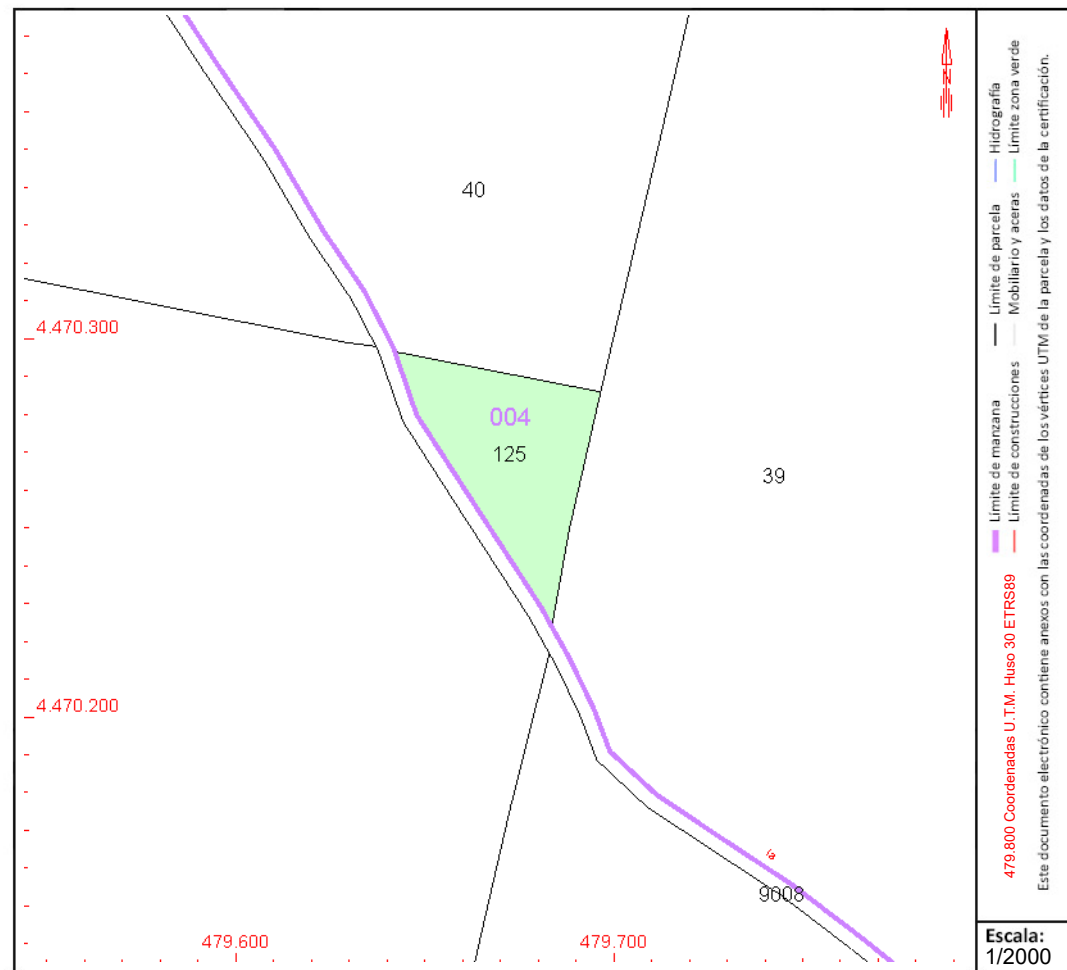
Subparcela	Cultivo/aprovechamiento	Intensidad Productiva	Superficie m <sup>2</sup>
0	C- Labor o Labradío seco	02	1.858

## PARCELA

Superficie gráfica: 1.858 m<sup>2</sup>

Participación del inmueble: 100,00 %

Tipo:



Este documento no es una certificación catastral, pero sus datos pueden ser verificados a través del "Acceso a datos catastrales no protegidos de la SEC"



# CONSULTA DESCRIPTIVA Y GRÁFICA DE DATOS CATASTRALES DE BIEN INMUEBLE

Referencia catastral: 28100A004090020000FI

## DATOS DESCRIPTIVOS DEL INMUEBLE

**Localización:**

Polígono 4 Parcela 9002

BARRANCO DEL PORTILLO. NUEVO BAZTAN [MADRID]

**Clase:** RÚSTICO

**Uso principal:** Agrario

**Superficie construida:**

**Año construcción:**

**Cultivo**

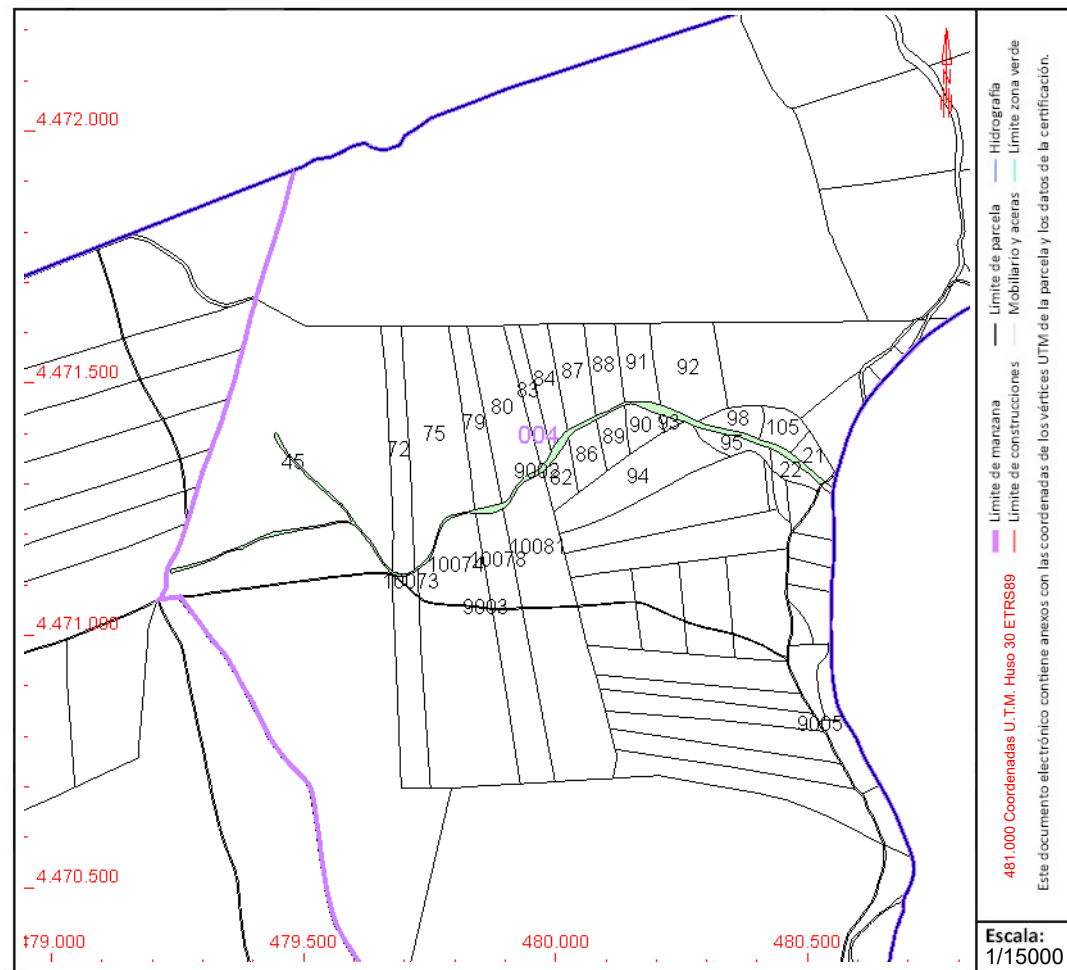
Subparcela	Cultivo/aprovechamiento	Intensidad Productiva	Superficie m <sup>2</sup>
0	HG Hidrografía natural [río,laguna,arroyo.]	00	12.574

## PARCELA

**Superficie gráfica:** 12.574 m<sup>2</sup>

**Participación del inmueble:** 100,00 %

**Tipo:**



Este documento no es una certificación catastral, pero sus datos pueden ser verificados a través del "Acceso a datos catastrales no protegidos de la SEC"



GOBIERNO DE ESPAÑA

MINISTERIO DE HACIENDA Y FUNCIÓN PÚBLICA

SECRETARÍA DE ESTADO DE HACIENDA

DIRECCIÓN GENERAL DEL CATASTRO

# CONSULTA DESCRIPTIVA Y GRÁFICA DE DATOS CATASTRALES DE BIEN INMUEBLE

Referencia catastral: 28166A003002240000XI

## DATOS DESCRIPTIVOS DEL INMUEBLE

### Localización:

Polígono 3 Parcela 224  
EL LLANO. VALVERDE DE ALCALA [MADRID]

Clase: RÚSTICO

Uso principal: Agrario

Superficie construida:

Año construcción:

### Cultivo

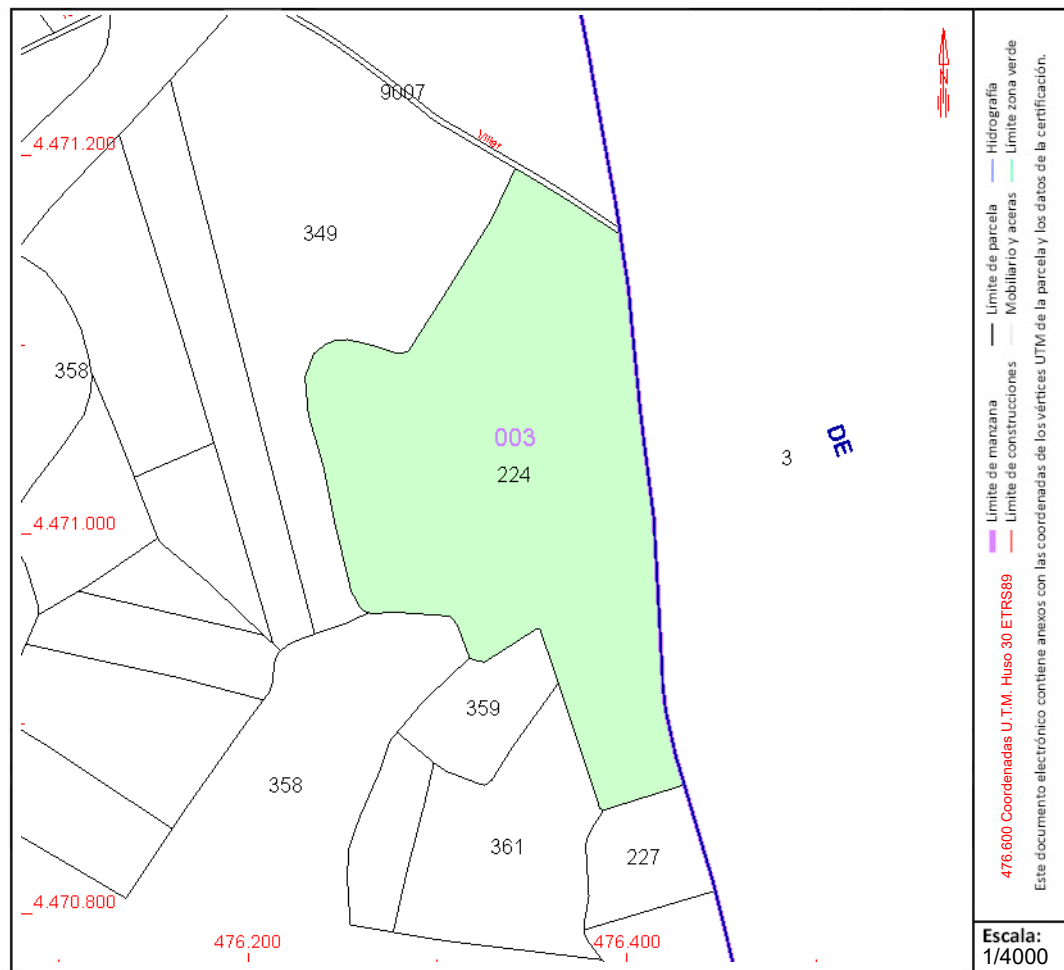
Subparcela	Cultivo/aprovechamiento	Intensidad Productiva	Superficie m <sup>2</sup>
0	O- Olivos seco	00	36.895

## PARCELA

Superficie gráfica: 36.895 m<sup>2</sup>

Participación del inmueble: 100,00 %

Tipo:



Este documento no es una certificación catastral, pero sus datos pueden ser verificados a través del "Acceso a datos catastrales no protegidos de la SEC"



# CONSULTA DESCRIPTIVA Y GRÁFICA DE DATOS CATASTRALES DE BIEN INMUEBLE

Referencia catastral: 28166A003003490000XX

## DATOS DESCRIPTIVOS DEL INMUEBLE

### Localización:

Polígono 3 Parcela 349  
EL LLANO. VALVERDE DE ALCALA [MADRID]

Clase: RÚSTICO

Uso principal: Agrario

Superficie construida:

Año construcción:

### Cultivo

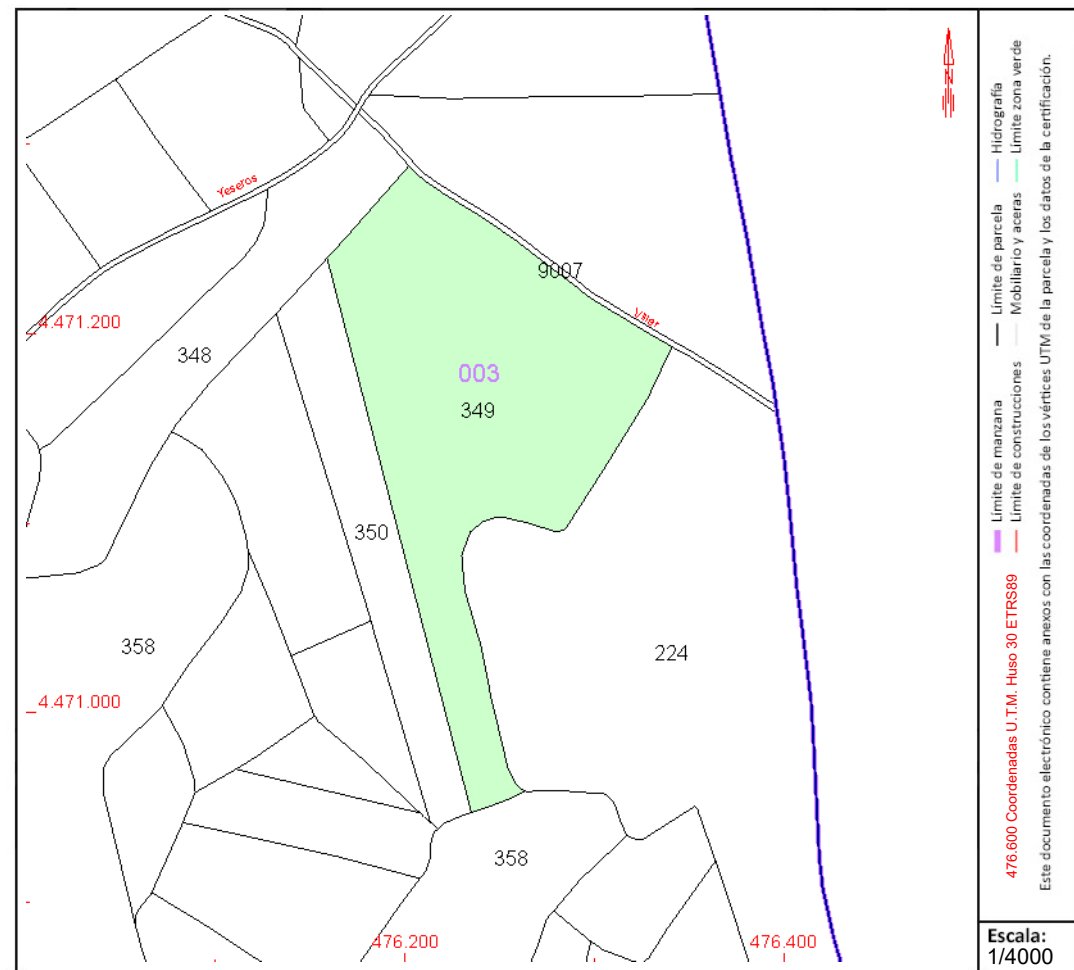
Subparcela	Cultivo/aprovechamiento	Intensidad Productiva	Superficie m <sup>2</sup>
0	C- Labor o Labradío secano	04	25.684

## PARCELA

Superficie gráfica: 25.684 m2

Participación del inmueble: 100,00 %

Tipo:



Este documento no es una certificación catastral, pero sus datos pueden ser verificados a través del "Acceso a datos catastrales no protegidos de la SEC"



# CONSULTA DESCRIPTIVA Y GRÁFICA DE DATOS CATASTRALES DE BIEN INMUEBLE

Referencia catastral: 28166A003090070000XG

## DATOS DESCRIPTIVOS DEL INMUEBLE

**Localización:**

Polígono 3 Parcela 9007  
CNO DEL VILLAR. VALVERDE DE ALCALA [MADRID]

**Clase:** RÚSTICO

**Uso principal:** Agrario

**Superficie construida:**

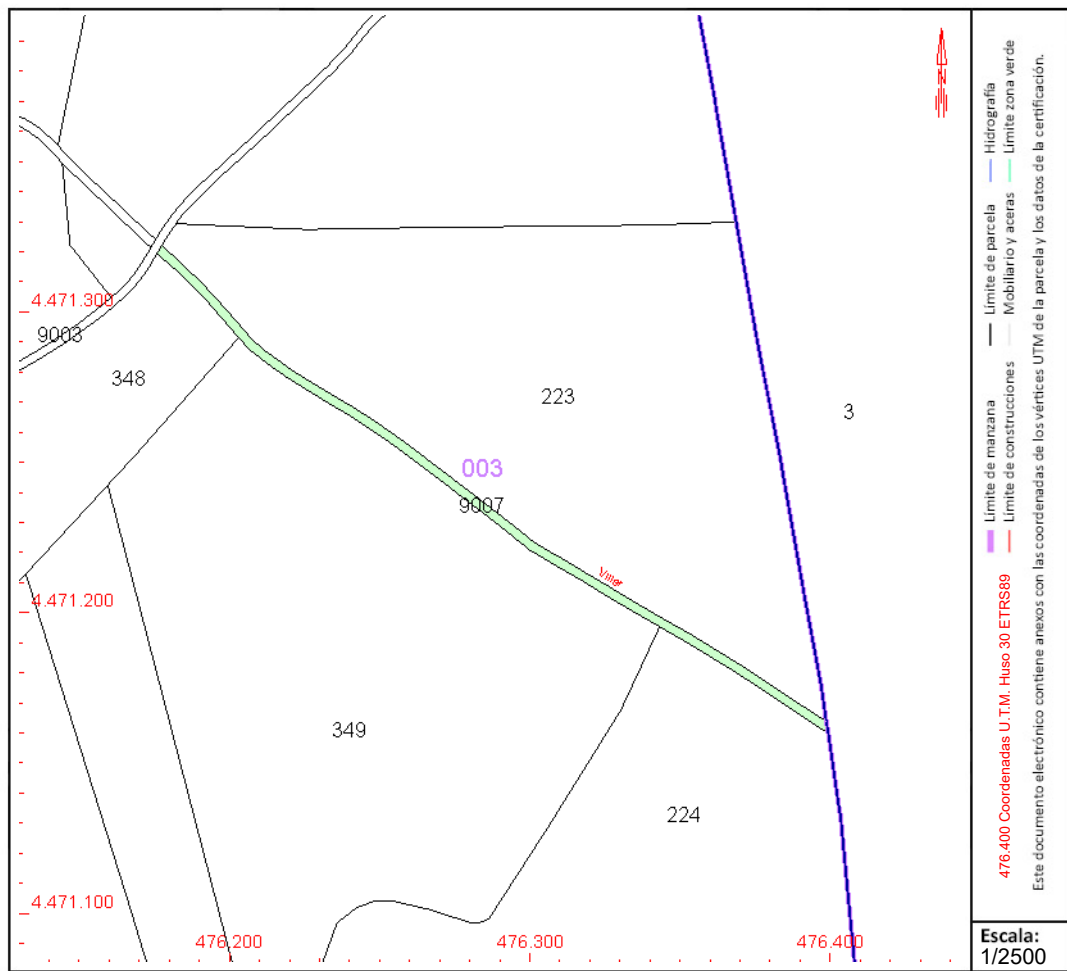
**Año construcción:**

**Cultivo**

Subparcela	Cultivo/aprovechamiento	Intensidad Productiva	Superficie m <sup>2</sup>
0	VT Vía de comunicación de dominio público	00	798

## PARCELA

**Superficie gráfica:** 798 m2  
**Participación del inmueble:** 100,00 %  
**Tipo:**



Este documento no es una certificación catastral, pero sus datos pueden ser verificados a través del "Acceso a datos catastrales no protegidos de la SEC"

## PSFV PORTALÓN SOLAR



# CONSULTA DESCRIPTIVA Y GRÁFICA DE DATOS CATASTRALES DE BIEN INMUEBLE

Referencia catastral: 28100A001000010000FQ

## DATOS DESCRIPTIVOS DEL INMUEBLE

### Localización:

Polígono 1 Parcela 1

FUENTE DEL REY. NUEVO BAZTAN [MADRID]

Clase: RÚSTICO

Uso principal: Agrario

Superficie construida:

Año construcción:

### Cultivo

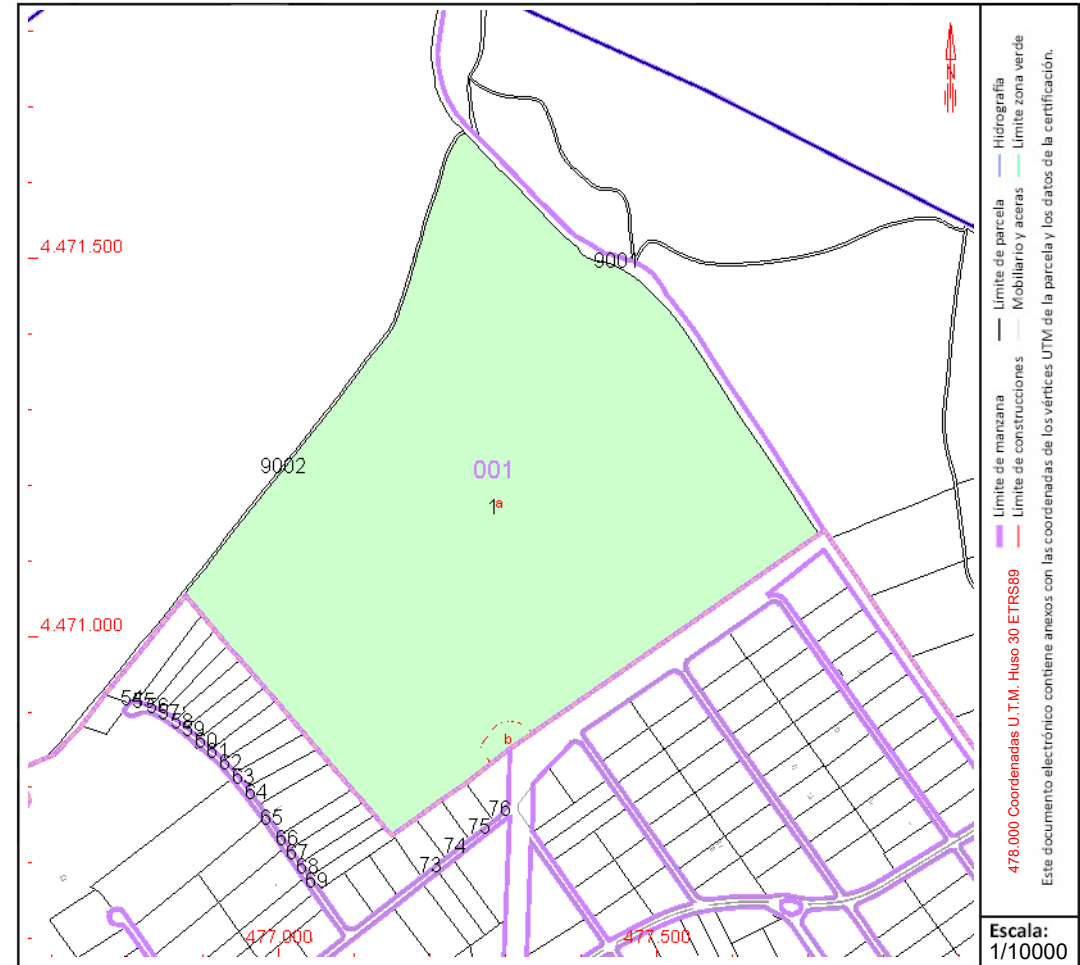
Subparcela	Cultivo/aprovechamiento	Intensidad Productiva	Superficie m <sup>2</sup>
a	C- Labor o Labradío secoano	03	378.608
b	E- Pastos	00	1.999

## PARCELA

Superficie gráfica: 380.607 m<sup>2</sup>

Participación del inmueble: 100,00 %

Tipo:



Este documento no es una certificación catastral, pero sus datos pueden ser verificados a través del "Acceso a datos catastrales no protegidos de la SEC"



# CONSULTA DESCRIPTIVA Y GRÁFICA DE DATOS CATASTRALES DE BIEN INMUEBLE

Referencia catastral: 28100A001000030000FL

## DATOS DESCRIPTIVOS DEL INMUEBLE

### Localización:

Polígono 1 Parcela 3

FUENTE DEL REY. NUEVO BAZTAN [MADRID]

Clase: RÚSTICO

Uso principal: Agrario

Superficie construida:

Año construcción:

### Cultivo

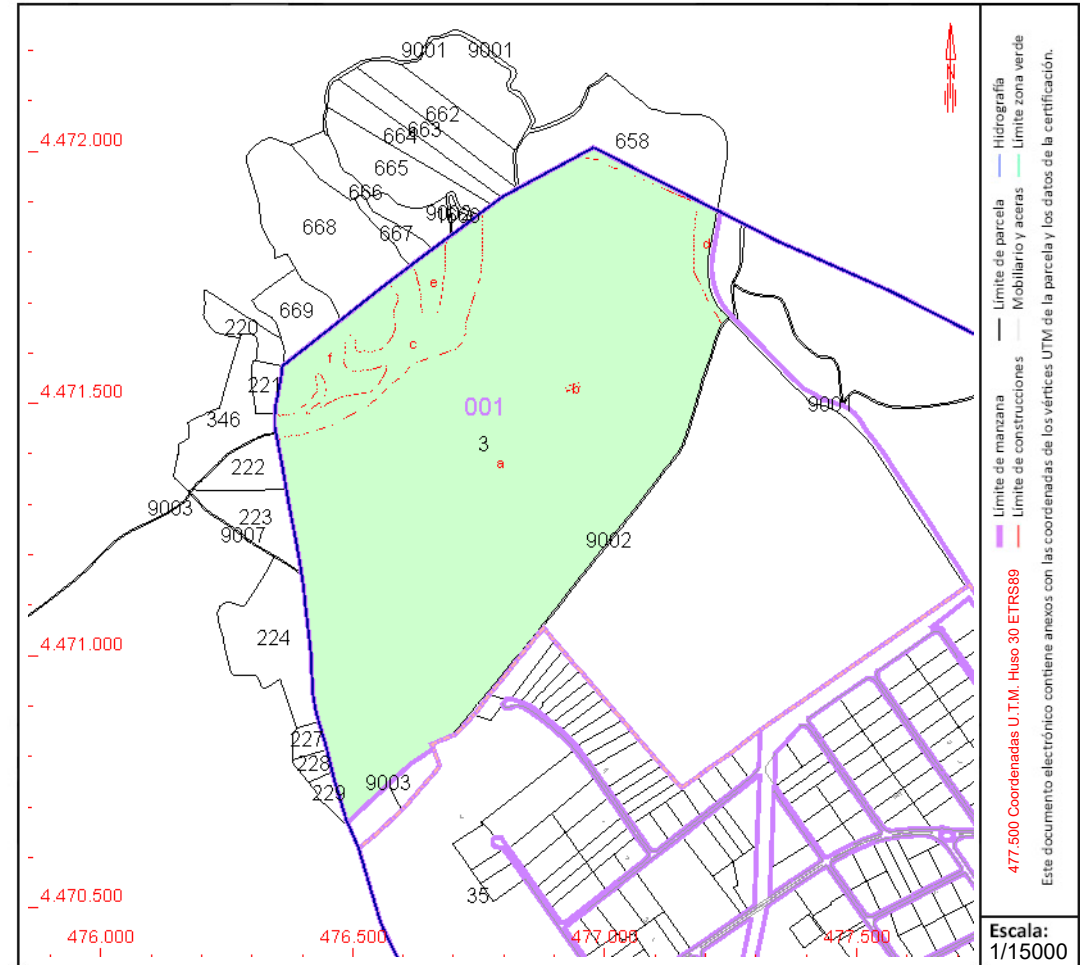
Subparcela	Cultivo/aprovechamiento	Intensidad Productiva	Superficie m <sup>2</sup>
a	C- Labor o Labradío secoano	02	597.145
b	I- Improductivo	00	261
c	E- Pastos	00	44.196
d	E- Pastos	00	9.563
e	C- Labor o Labradío secoano	04	6.321
f	C- Labor o Labradío secoano	03	28.570

## PARCELA

Superficie gráfica: 686.056 m<sup>2</sup>

Participación del inmueble: 100,00 %

Tipo:



Este documento no es una certificación catastral, pero sus datos pueden ser verificados a través del "Acceso a datos catastrales no protegidos de la SEC"



GOBIERNO DE ESPAÑA

MINISTERIO DE HACIENDA Y FUNCIÓN PÚBLICA

SECRETARÍA DE ESTADO DE HACIENDA

DIRECCIÓN GENERAL DEL CATASTRO

# CONSULTA DESCRIPTIVA Y GRÁFICA DE DATOS CATASTRALES DE BIEN INMUEBLE

Referencia catastral: 28100A001090010000FM

## DATOS DESCRIPTIVOS DEL INMUEBLE

### Localización:

Polígono 1 Parcela 9001

CTRA ALCALA A NUEVO BATZAN. NUEVO BATZAN [MADRID]

Clase: RÚSTICO

Uso principal: Agrario

Superficie construida:

Año construcción:

### Cultivo

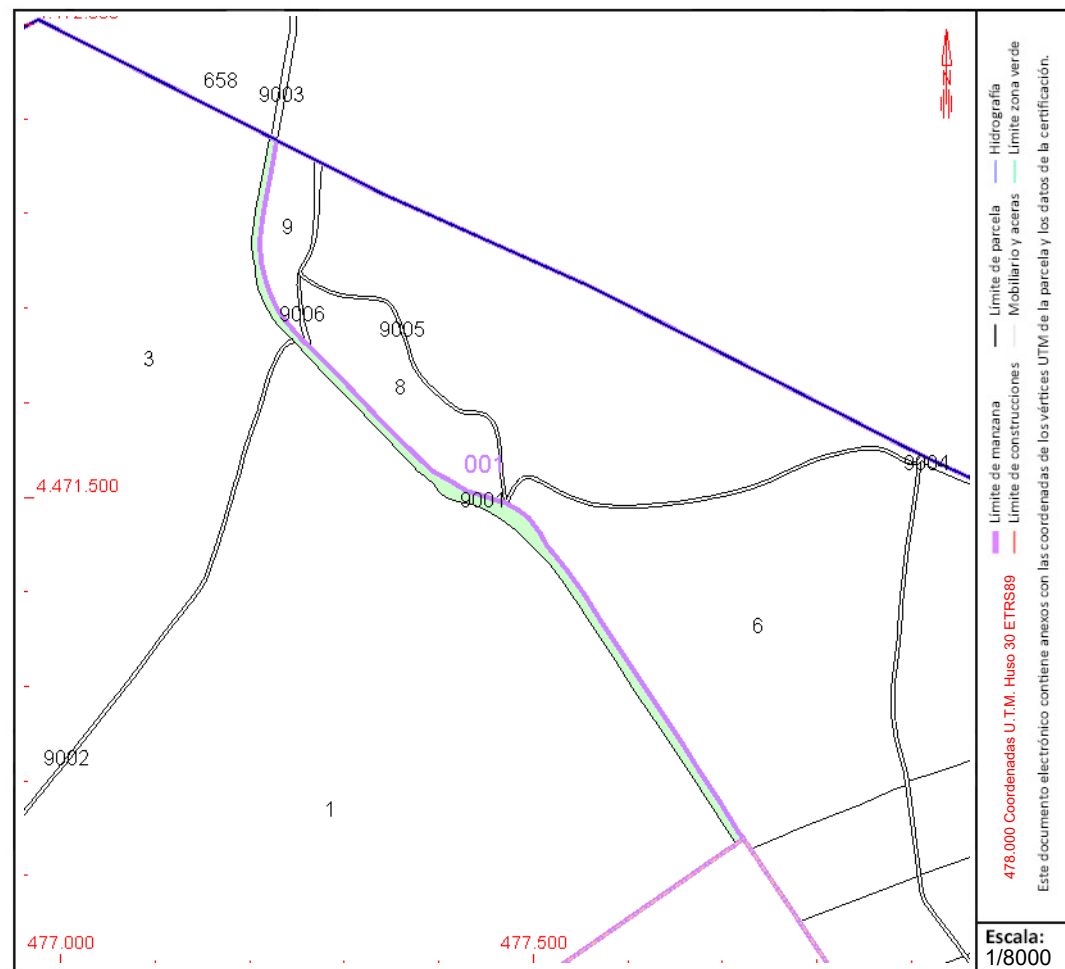
Subparcela	Cultivo/aprovechamiento	Intensidad Productiva	Superficie m <sup>2</sup>
0	VT Vía de comunicación de dominio público	00	9.899

## PARCELA

Superficie gráfica: 9.899 m<sup>2</sup>

Participación del inmueble: 100,00 %

Tipo:



Este documento no es una certificación catastral, pero sus datos pueden ser verificados a través del "Acceso a datos catastrales no protegidos de la SEC"



# CONSULTA DESCRIPTIVA Y GRÁFICA DE DATOS CATASTRALES DE BIEN INMUEBLE

Referencia catastral: 28100A001090020000FO

## DATOS DESCRIPTIVOS DEL INMUEBLE

### Localización:

Polígono 1 Parcela 9002  
CAMINO POZUELO A CORPA. NUEVO BAZTAN [MADRID]

Clase: RÚSTICO

Uso principal: Agrario

Superficie construida:

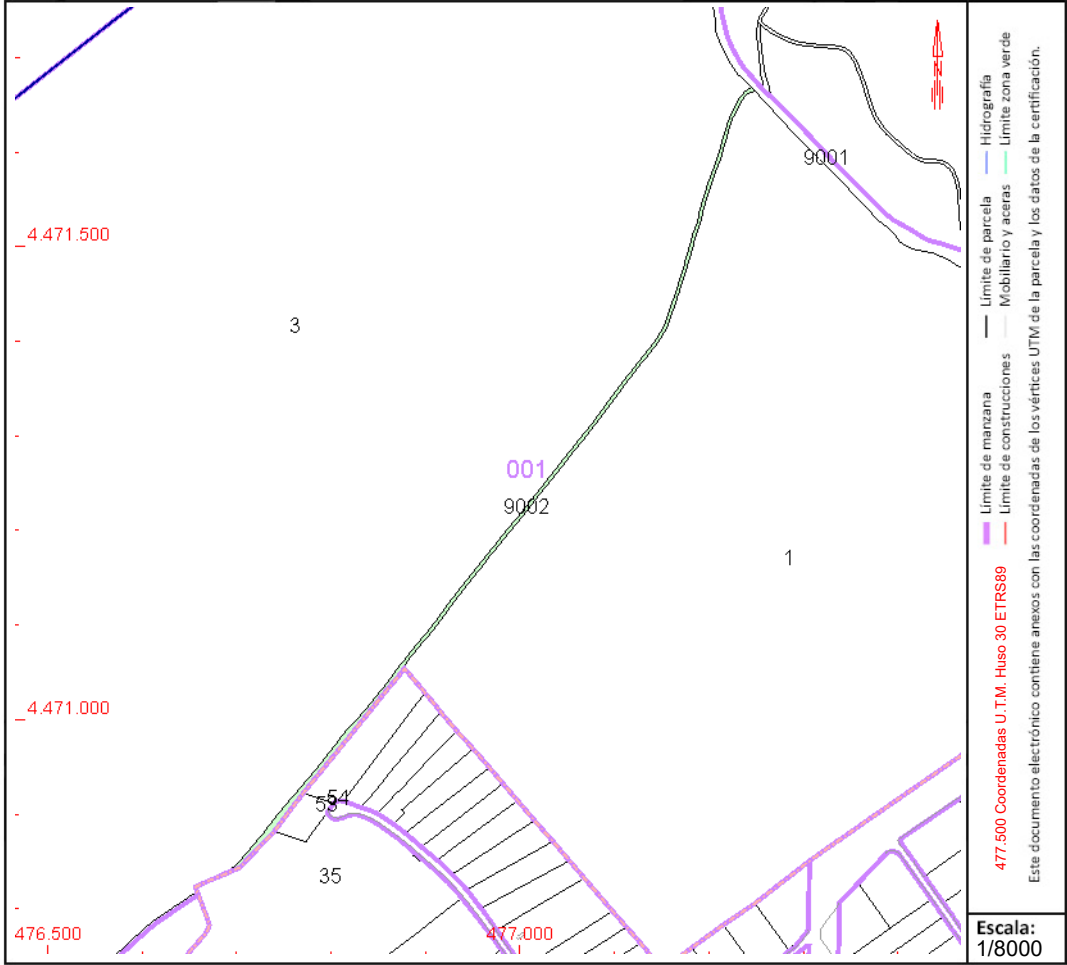
Año construcción:

### Cultivo

Subparcela	Cultivo/aprovechamiento	Intensidad Productiva	Superficie m <sup>2</sup>
0	VT Vía de comunicación de dominio público	00	4.237

## PARCELA

Superficie gráfica: 4.238 m<sup>2</sup>  
Participación del inmueble: 100,00 %  
Tipo:



Este documento no es una certificación catastral, pero sus datos pueden ser verificados a través del "Acceso a datos catastrales no protegidos de la SEC"





# CONSULTA DESCRIPTIVA Y GRÁFICA DE DATOS CATASTRALES DE BIEN INMUEBLE

Referencia catastral: 28100A002000060000FG

## DATOS DESCRIPTIVOS DEL INMUEBLE

### Localización:

Polígono 2 Parcela 6  
FACCIOSOS. NUEVO BAZTAN [MADRID]

Clase: RÚSTICO

Uso principal: Agrario

Superficie construida:

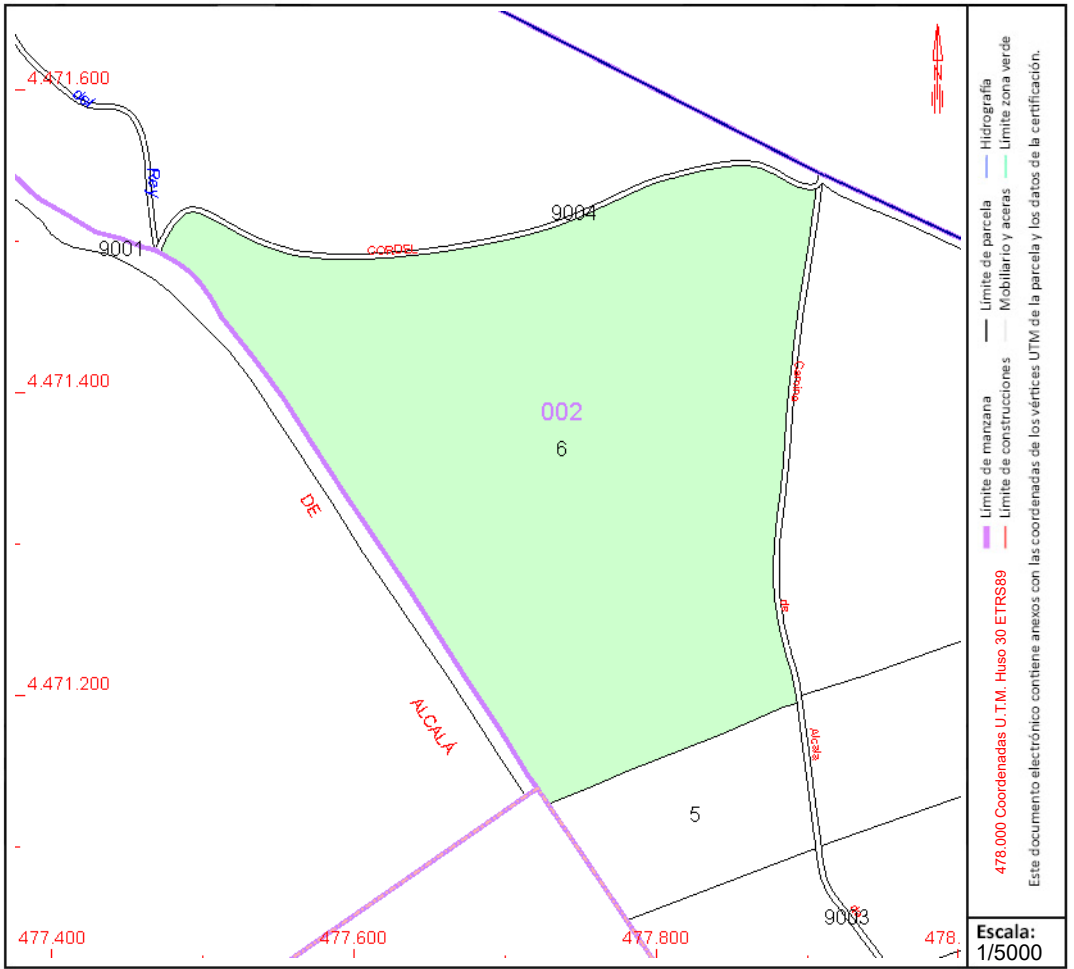
Año construcción:

### Cultivo

Subparcela	Cultivo/aprovechamiento	Intensidad Productiva	Superficie m <sup>2</sup>
0	C- Labor o Labradío seco	02	104.858

## PARCELA

Superficie gráfica: 104.858 m<sup>2</sup>  
Participación del inmueble: 100,00 %  
Tipo:



Este documento no es una certificación catastral, pero sus datos pueden ser verificados a través del "Acceso a datos catastrales no protegidos de la SEC"



GOBIERNO DE ESPAÑA

MINISTERIO DE HACIENDA Y FUNCIÓN PÚBLICA

SECRETARÍA DE ESTADO DE HACIENDA

DIRECCIÓN GENERAL DEL CATASTRO

# CONSULTA DESCRIPTIVA Y GRÁFICA DE DATOS CATASTRALES DE BIEN INMUEBLE

Referencia catastral: 28100A002000070000FQ

## DATOS DESCRIPTIVOS DEL INMUEBLE

### Localización:

Polígono 2 Parcela 7  
FACCIOSOS. NUEVO BAZTAN [MADRID]

Clase: RÚSTICO

Uso principal: Agrario

Superficie construida:

Año construcción:

### Cultivo

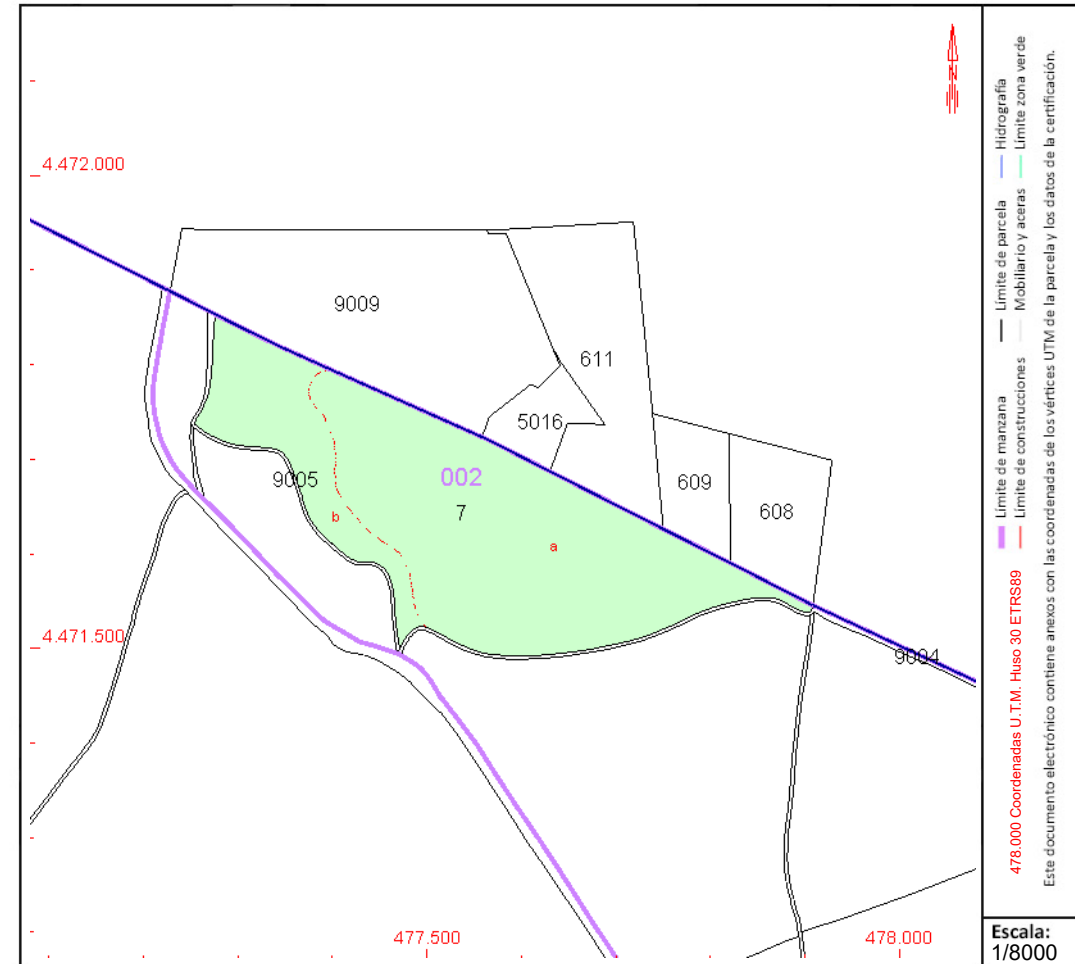
Subparcela	Cultivo/aprovechamiento	Intensidad Productiva	Superficie m <sup>2</sup>
a	C- Labor o Labradío seco	02	70.751
b	E- Pastos	00	21.137

## PARCELA

Superficie gráfica: 91.888 m<sup>2</sup>

Participación del inmueble: 100,00 %

Tipo:



Este documento no es una certificación catastral, pero sus datos pueden ser verificados a través del "Acceso a datos catastrales no protegidos de la SEC"





GOBIERNO DE ESPAÑA

MINISTERIO DE HACIENDA Y FUNCIÓN PÚBLICA

SECRETARÍA DE ESTADO DE HACIENDA

DIRECCIÓN GENERAL DEL CATASTRO

# CONSULTA DESCRIPTIVA Y GRÁFICA DE DATOS CATASTRALES DE BIEN INMUEBLE

Referencia catastral: 28100A002000110000FP

## DATOS DESCRIPTIVOS DEL INMUEBLE

### Localización:

Polígono 2 Parcela 11  
FACCIOSOS. NUEVO BAZTAN [MADRID]

Clase: RÚSTICO

Uso principal: Agrario

Superficie construida:

Año construcción:

### Cultivo

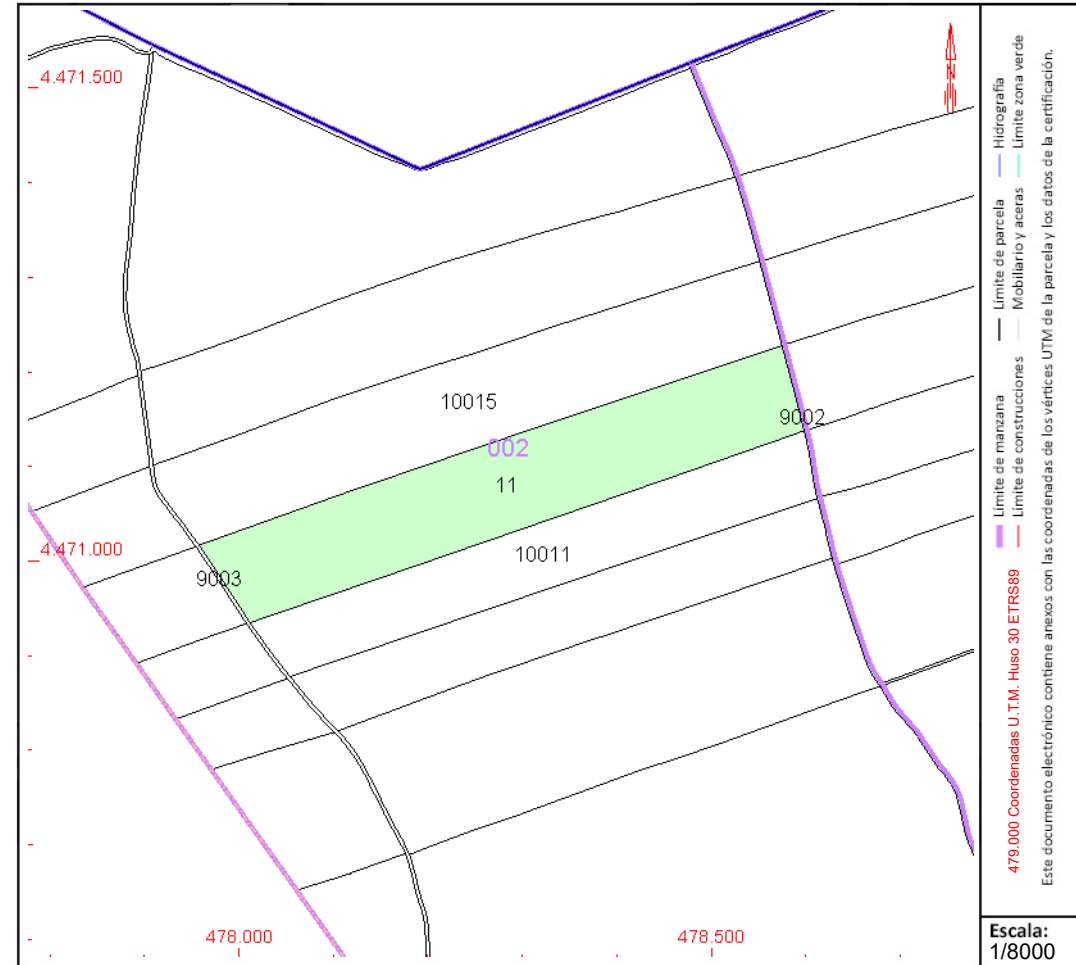
Subparcela	Cultivo/aprovechamiento	Intensidad Productiva	Superficie m <sup>2</sup>
0	C- Labor o Labradío seco	02	60.718

## PARCELA

Superficie gráfica: 60.718 m<sup>2</sup>

Participación del inmueble: 100,00 %

Tipo:



Este documento no es una certificación catastral, pero sus datos pueden ser verificados a través del "Acceso a datos catastrales no protegidos de la SEC"



# CONSULTA DESCRIPTIVA Y GRÁFICA DE DATOS CATASTRALES DE BIEN INMUEBLE

Referencia catastral: 28100A002000120000FL

## DATOS DESCRIPTIVOS DEL INMUEBLE

### Localización:

Polígono 2 Parcela 12  
ESPINILLOS. NUEVO BAZTAN [MADRID]

Clase: RÚSTICO

Uso principal: Agrario

Superficie construida: 122 m2

Año construcción: 1980

### Construcción

Destino	Escalera / Planta / Puerta	Superficie m <sup>2</sup>
AGRARIO	1/00/01	122

### Cultivo

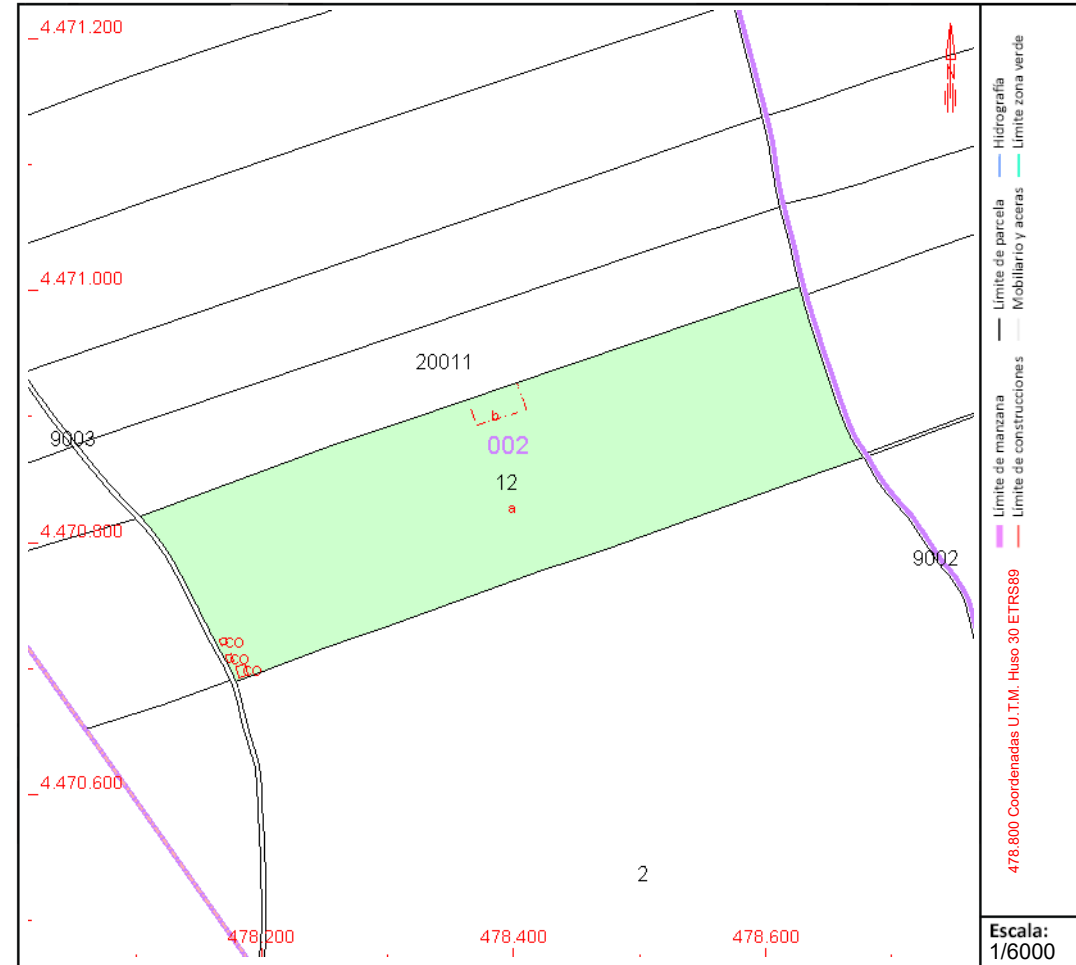
Subparcela	Cultivo/aprovechamiento	Intensidad Productiva	Superficie m <sup>2</sup>
a	C- Labor o Labradío seco	02	77.783
b	I- Improductivo	00	919

## PARCELA

Superficie gráfica: 78.824 m2

Participación del inmueble: 100,00 %

Tipo: Parcela construida sin división horizontal



Este documento no es una certificación catastral, pero sus datos pueden ser verificados a través del "Acceso a datos catastrales no protegidos de la SEC"



GOBIERNO DE ESPAÑA

MINISTERIO DE HACIENDA Y FUNCIÓN PÚBLICA

SECRETARÍA DE ESTADO DE HACIENDA

DIRECCIÓN GENERAL DEL CATASTRO

# CONSULTA DESCRIPTIVA Y GRÁFICA DE DATOS CATASTRALES DE BIEN INMUEBLE

Referencia catastral: 28100A002000150000FM

## DATOS DESCRIPTIVOS DEL INMUEBLE

### Localización:

Polígono 2 Parcela 15  
FACCIOSOS. NUEVO BAZTAN [MADRID]

Clase: RÚSTICO

Uso principal: Agrario

Superficie construida:

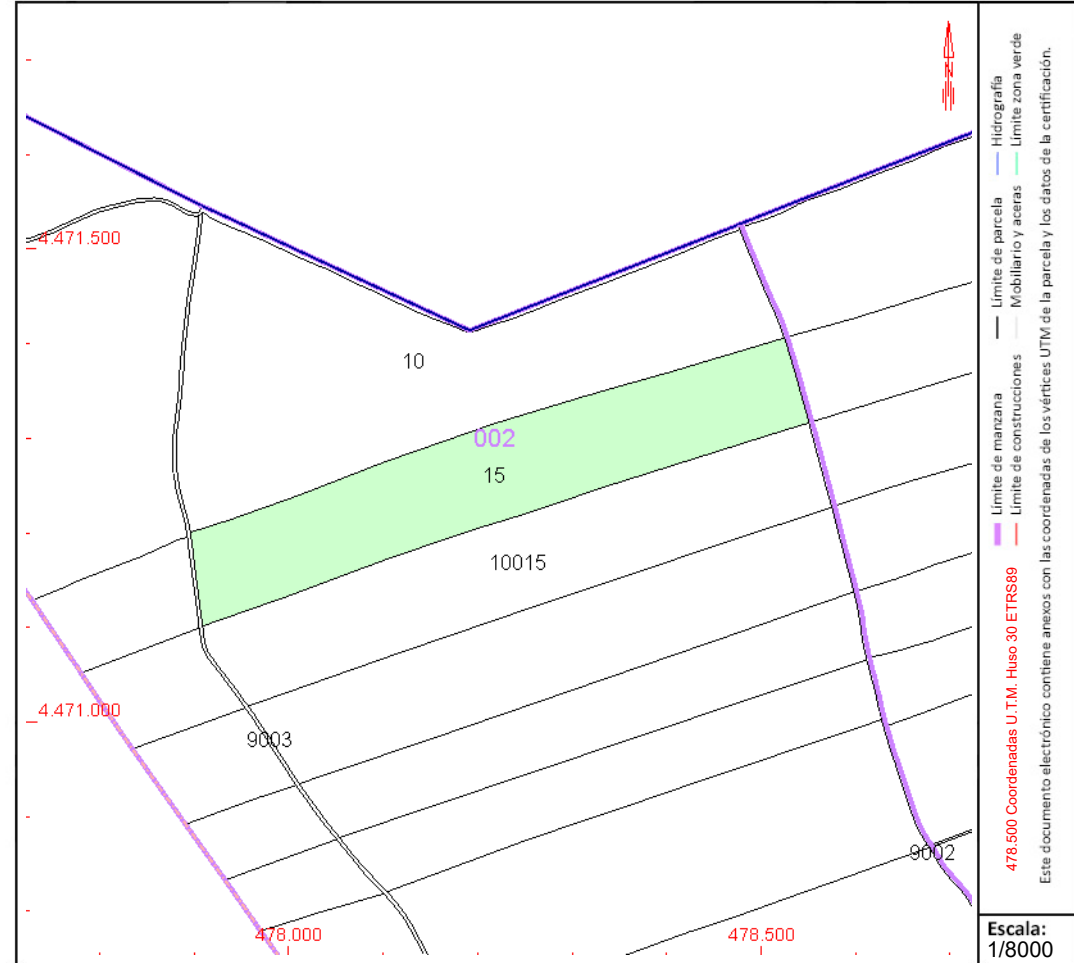
Año construcción:

### Cultivo

Subparcela	Cultivo/aprovechamiento	Intensidad Productiva	Superficie m <sup>2</sup>
0	C- Labor o Labradío seco	02	64.915

## PARCELA

Superficie gráfica: 64.915 m<sup>2</sup>  
Participación del inmueble: 100,00 %  
Tipo:



Este documento no es una certificación catastral, pero sus datos pueden ser verificados a través del "Acceso a datos catastrales no protegidos de la SEC"



# CONSULTA DESCRIPTIVA Y GRÁFICA DE DATOS CATASTRALES DE BIEN INMUEBLE

Referencia catastral: 28100A002090030000FP

## DATOS DESCRIPTIVOS DEL INMUEBLE

### Localización:

Polígono 2 Parcela 9003  
CNO ALCALA OLMEDA DE CEBOLLA. NUEVO BAZTAN [MADRID]

Clase: RÚSTICO

Uso principal: Agrario

Superficie construida:

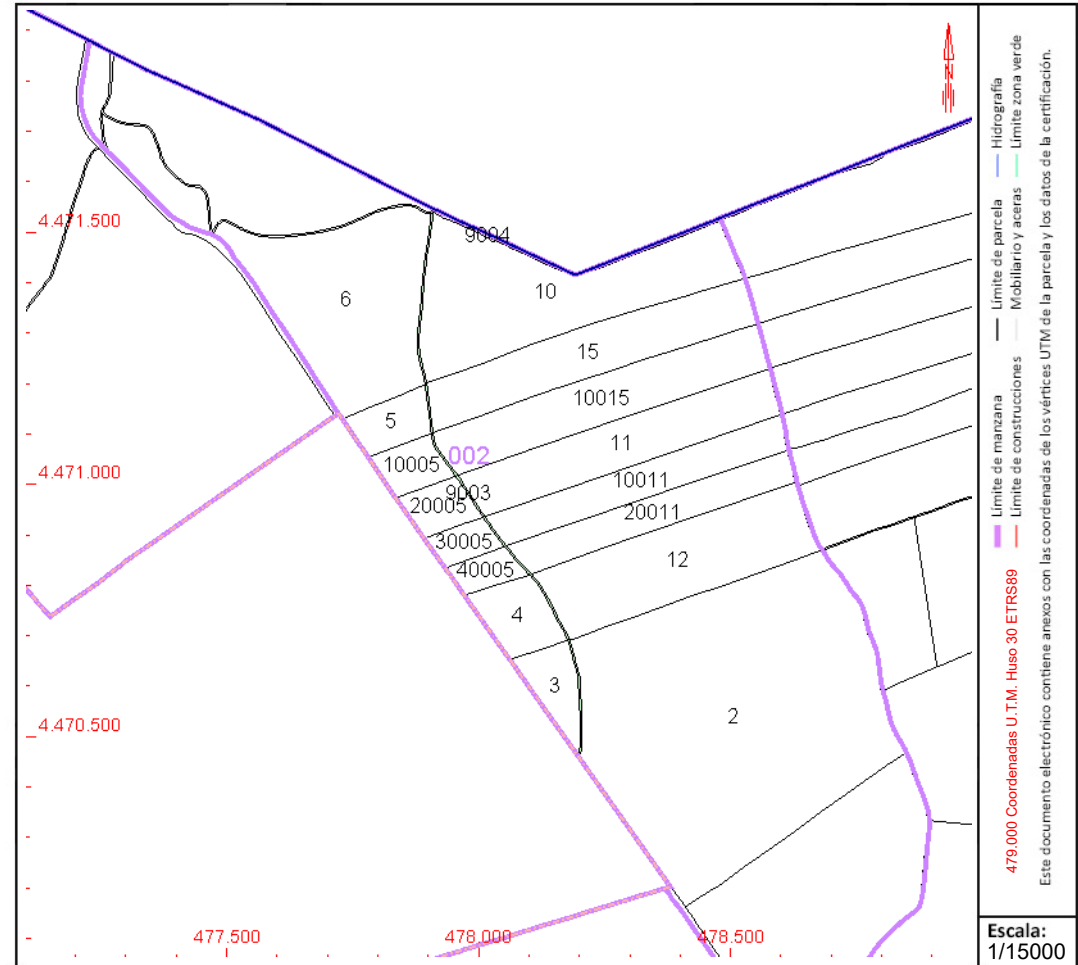
Año construcción:

### Cultivo

Subparcela	Cultivo/aprovechamiento	Intensidad Productiva	Superficie m <sup>2</sup>
0	VT Vía de comunicación de dominio público	00	4.329

## PARCELA

Superficie gráfica: 4.329 m<sup>2</sup>  
Participación del inmueble: 100,00 %  
Tipo:



Este documento no es una certificación catastral, pero sus datos pueden ser verificados a través del "Acceso a datos catastrales no protegidos de la SEC"



# CONSULTA DESCRIPTIVA Y GRÁFICA DE DATOS CATASTRALES DE BIEN INMUEBLE

Referencia catastral: 28100A002090040000FL

## DATOS DESCRIPTIVOS DEL INMUEBLE

### Localización:

Polígono 2 Parcela 9004  
CORDEL. NUEVO BAZTAN [MADRID]

Clase: RÚSTICO

Uso principal: Agrario

Superficie construida:

Año construcción:

### Cultivo

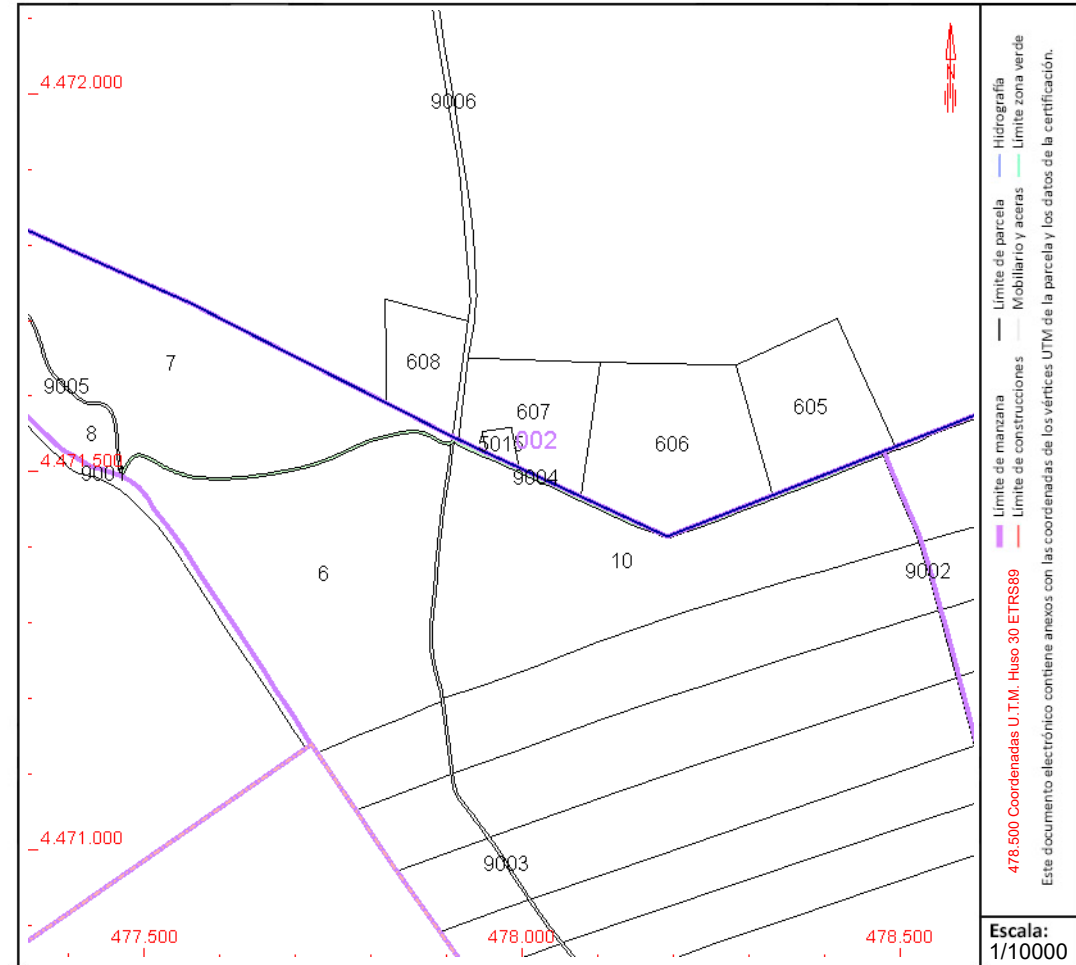
Subparcela	Cultivo/aprovechamiento	Intensidad Productiva	Superficie m <sup>2</sup>
0	VT Vía de comunicación de dominio público	00	5.015

## PARCELA

Superficie gráfica: 5.015 m<sup>2</sup>

Participación del inmueble: 100,00 %

Tipo:



Este documento no es una certificación catastral, pero sus datos pueden ser verificados a través del "Acceso a datos catastrales no protegidos de la SEC"



# CONSULTA DESCRIPTIVA Y GRÁFICA DE DATOS CATASTRALES DE BIEN INMUEBLE

Referencia catastral: 28100A002100110000FX

## DATOS DESCRIPTIVOS DEL INMUEBLE

### Localización:

Polígono 2 Parcela 10011  
FACCIOSOS. NUEVO BAZTAN [MADRID]

Clase: RÚSTICO

Uso principal: Agrario

Superficie construida:

Año construcción:

### Cultivo

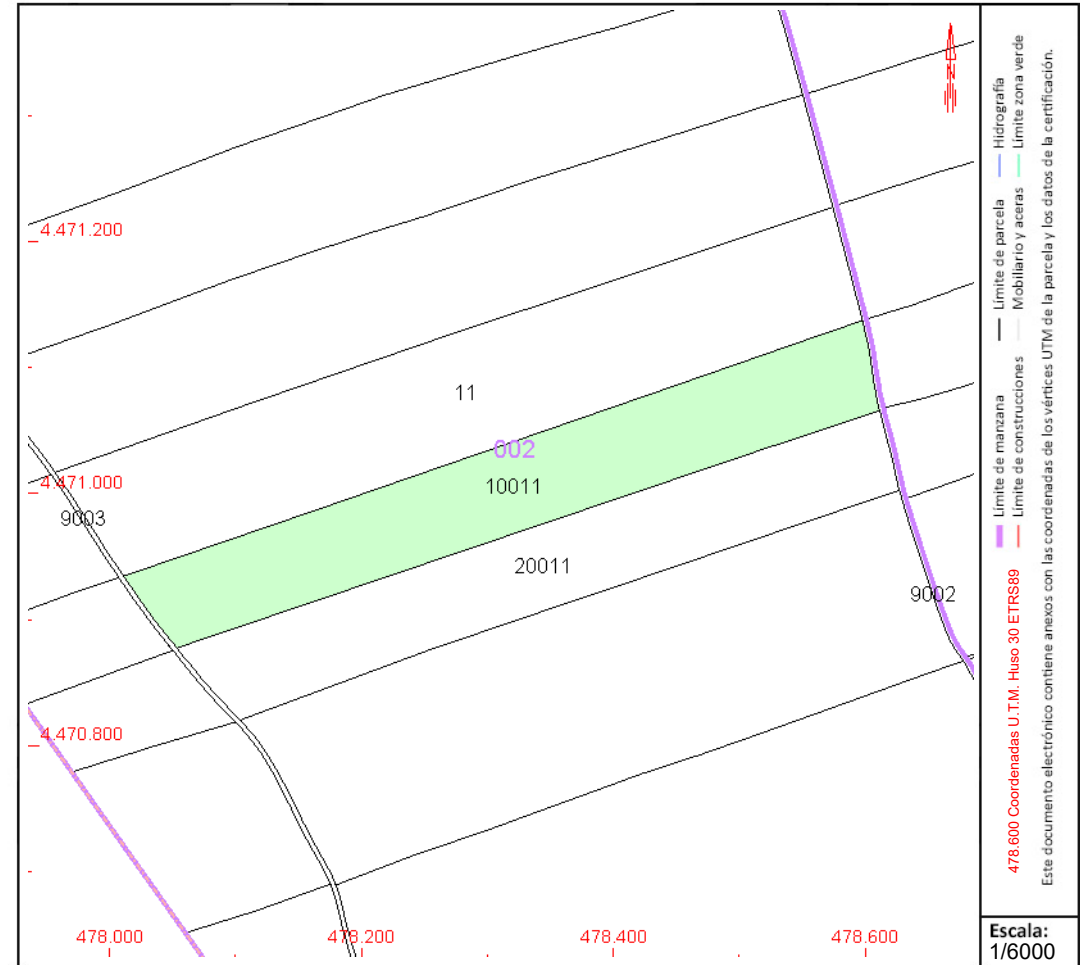
Subparcela	Cultivo/aprovechamiento	Intensidad Productiva	Superficie m <sup>2</sup>
0	C- Labor o Labradío seco	02	41.778


## PARCELA

Superficie gráfica: 41.778 m<sup>2</sup>

Participación del inmueble: 100,00 %

Tipo:



Este documento no es una certificación catastral, pero sus datos pueden ser verificados a través del "Acceso a datos catastrales no protegidos de la SEC"



GOBIERNO DE ESPAÑA

MINISTERIO DE HACIENDA Y FUNCIÓN PÚBLICA

SECRETARÍA DE ESTADO DE HACIENDA

DIRECCIÓN GENERAL DEL CATASTRO

# CONSULTA DESCRIPTIVA Y GRÁFICA DE DATOS CATASTRALES DE BIEN INMUEBLE

Referencia catastral: 28100A002100150000FS

## DATOS DESCRIPTIVOS DEL INMUEBLE

### Localización:

Polígono 2 Parcela 10015  
FACCIOSOS. NUEVO BAZTAN [MADRID]

Clase: RÚSTICO

Uso principal: Agrario

Superficie construida:

Año construcción:

### Cultivo

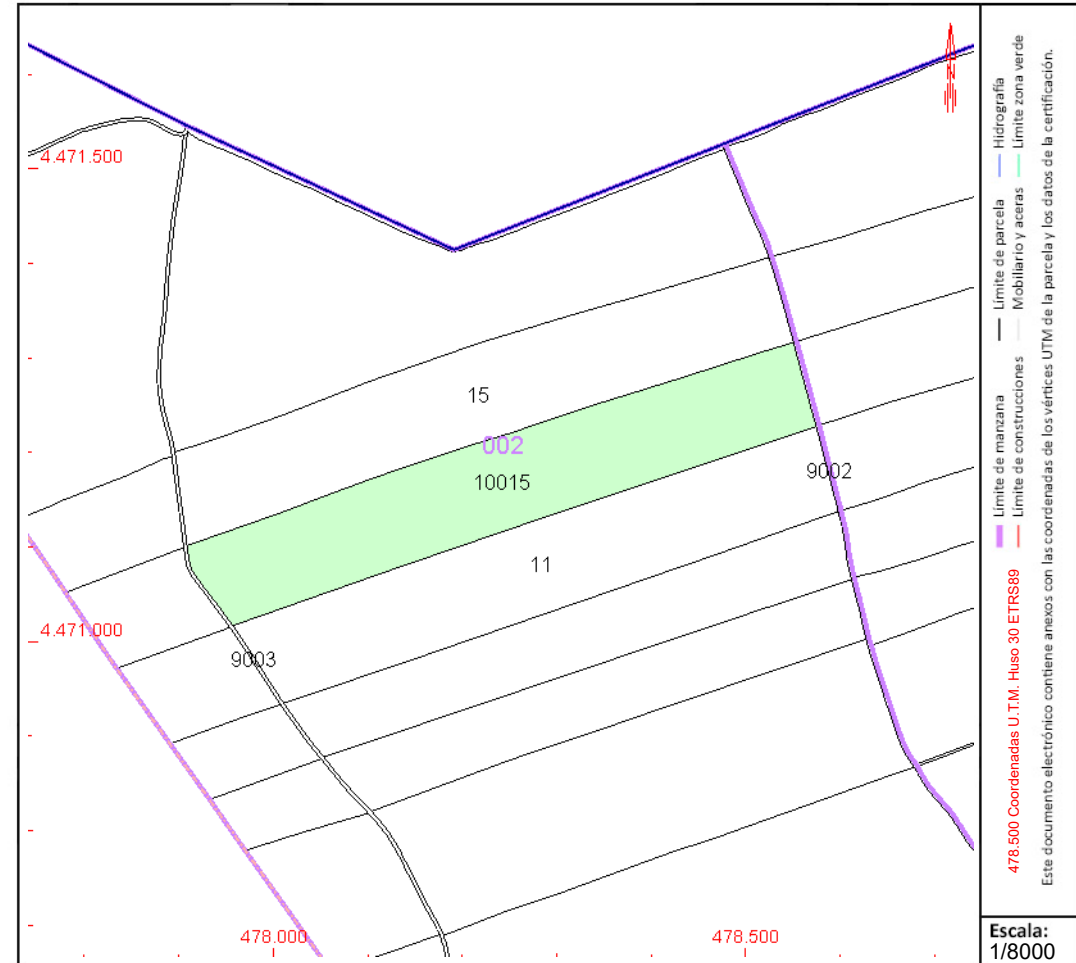
Subparcela	Cultivo/aprovechamiento	Intensidad Productiva	Superficie m <sup>2</sup>
0	C- Labor o Labradío seco	02	63.887

## PARCELA

Superficie gráfica: 63.887 m<sup>2</sup>

Participación del inmueble: 100,00 %

Tipo:



Este documento no es una certificación catastral, pero sus datos pueden ser verificados a través del "Acceso a datos catastrales no protegidos de la SEC"



# CONSULTA DESCRIPTIVA Y GRÁFICA DE DATOS CATASTRALES DE BIEN INMUEBLE

Referencia catastral: 28100A002200110000FA

## DATOS DESCRIPTIVOS DEL INMUEBLE

### Localización:

Polígono 2 Parcela 20011  
FACCIOSOS. NUEVO BAZTAN [MADRID]

Clase: RÚSTICO

Uso principal: Agrario

Superficie construida:

Año construcción:

### Cultivo

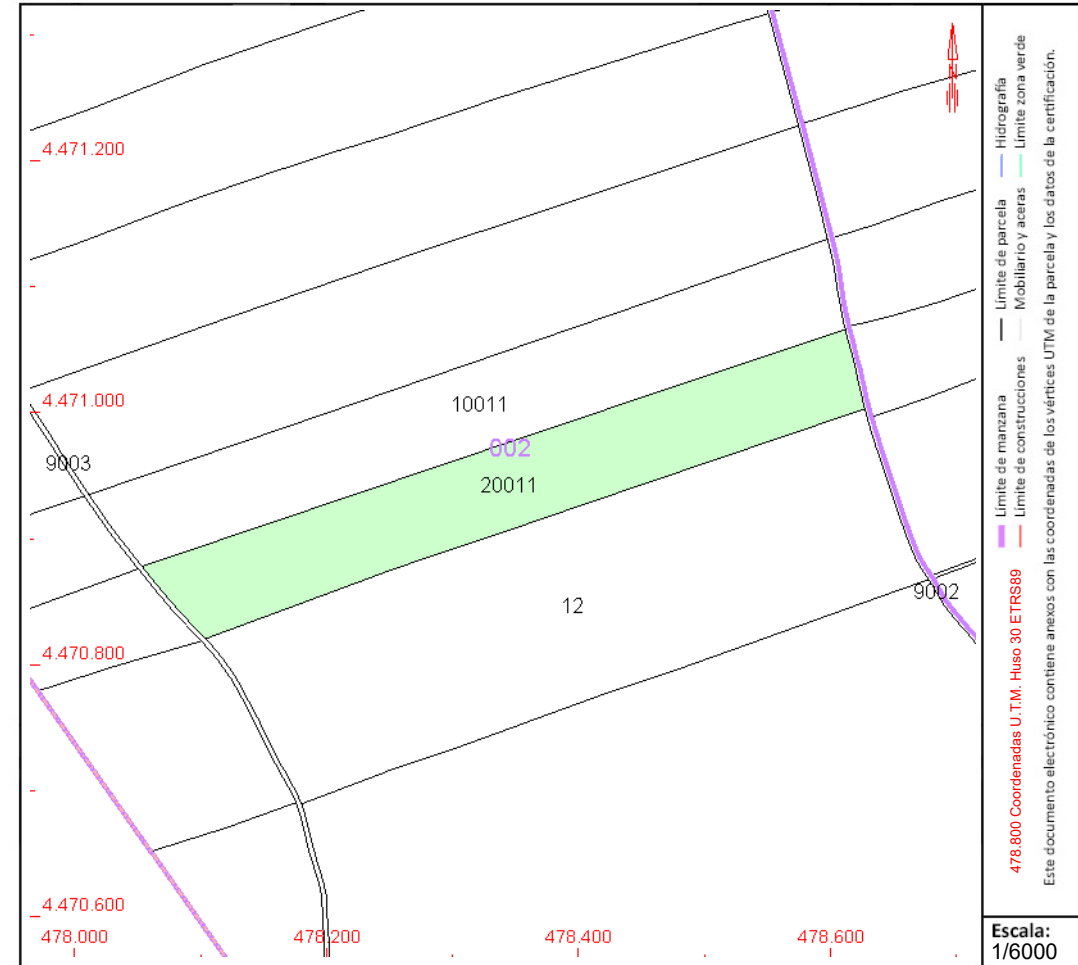
Subparcela	Cultivo/aprovechamiento	Intensidad Productiva	Superficie m <sup>2</sup>
0	C- Labor o Labradío seco	02	37.993

## PARCELA

Superficie gráfica: 37.993 m<sup>2</sup>

Participación del inmueble: 100,00 %

Tipo:



Este documento no es una certificación catastral, pero sus datos pueden ser verificados a través del "Acceso a datos catastrales no protegidos de la SEC"



GOBIERNO DE ESPAÑA

MINISTERIO DE HACIENDA Y FUNCIÓN PÚBLICA

SECRETARÍA DE ESTADO DE HACIENDA

DIRECCIÓN GENERAL DEL CATASTRO

# CONSULTA DESCRIPTIVA Y GRÁFICA DE DATOS CATASTRALES DE BIEN INMUEBLE

Referencia catastral: 28166A003002240000XI

## DATOS DESCRIPTIVOS DEL INMUEBLE

### Localización:

Polígono 3 Parcela 224  
EL LLANO. VALVERDE DE ALCALA [MADRID]

Clase: RÚSTICO

Uso principal: Agrario

Superficie construida:

Año construcción:

### Cultivo

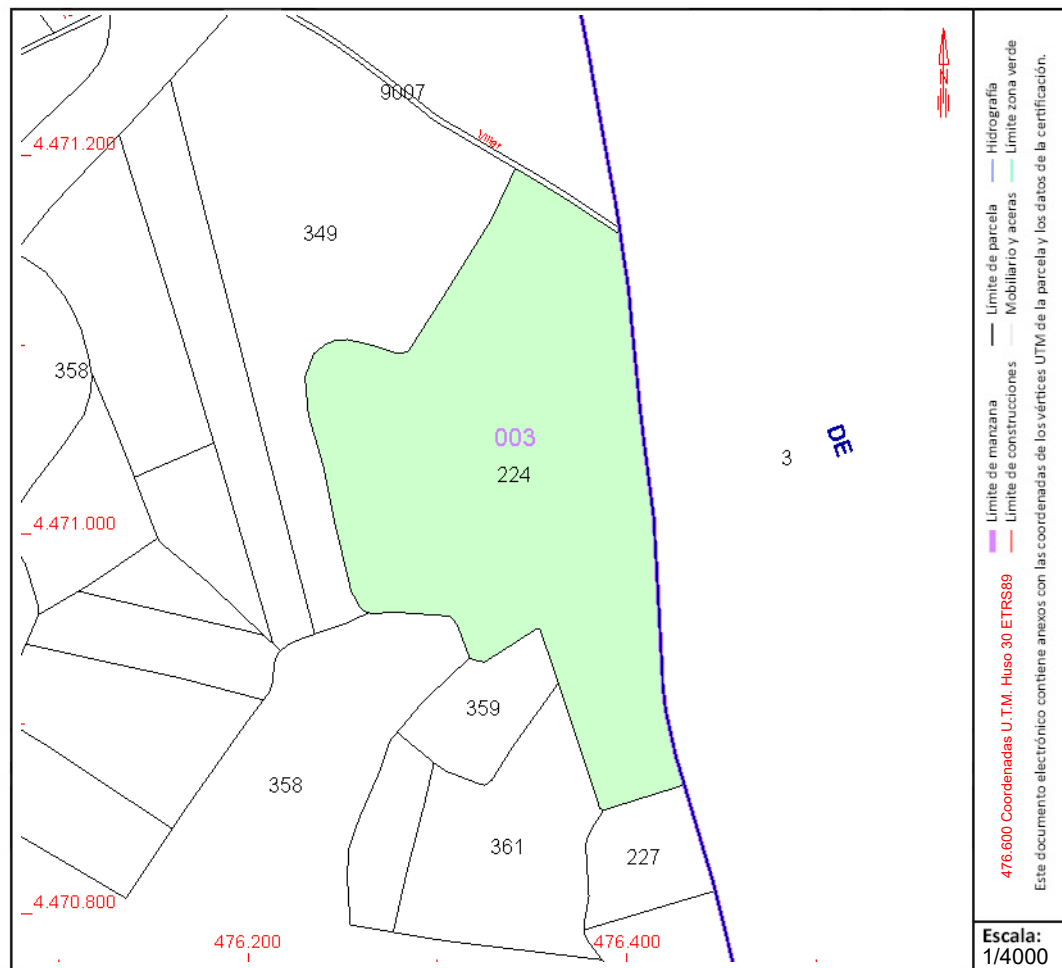
Subparcela	Cultivo/aprovechamiento	Intensidad Productiva	Superficie m <sup>2</sup>
0	O- Olivos seco	00	36.895

## PARCELA

Superficie gráfica: 36.895 m<sup>2</sup>

Participación del inmueble: 100,00 %

Tipo:



Este documento no es una certificación catastral, pero sus datos pueden ser verificados a través del "Acceso a datos catastrales no protegidos de la SEC"



# CONSULTA DESCRIPTIVA Y GRÁFICA DE DATOS CATASTRALES DE BIEN INMUEBLE

Referencia catastral: 28166A003003490000XX

## DATOS DESCRIPTIVOS DEL INMUEBLE

### Localización:

Polígono 3 Parcela 349  
EL LLANO. VALVERDE DE ALCALA [MADRID]

Clase: RÚSTICO

Uso principal: Agrario

Superficie construida:

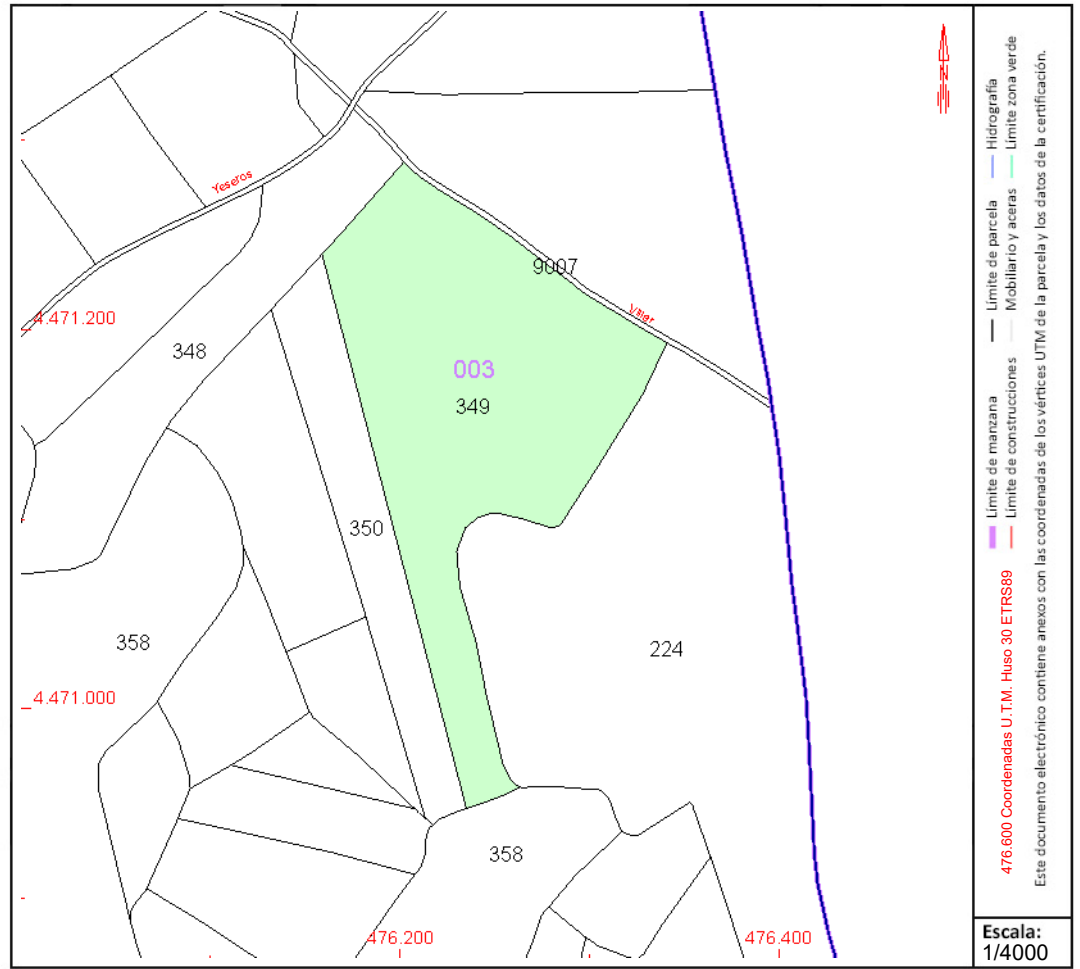
Año construcción:

### Cultivo

Subparcela	Cultivo/aprovechamiento	Intensidad Productiva	Superficie m <sup>2</sup>
0	C- Labor o Labradío seco	04	25.684

## PARCELA

Superficie gráfica: 25.684 m<sup>2</sup>  
Participación del inmueble: 100,00 %  
Tipo:



Este documento no es una certificación catastral, pero sus datos pueden ser verificados a través del “Acceso a datos catastrales no protegidos de la SEC”



# CONSULTA DESCRIPTIVA Y GRÁFICA DE DATOS CATASTRALES DE BIEN INMUEBLE

Referencia catastral: 28166A003090070000XG

## DATOS DESCRIPTIVOS DEL INMUEBLE

**Localización:**

Polígono 3 Parcela 9007  
CNO DEL VILLAR. VALVERDE DE ALCALA [MADRID]

**Clase:** RÚSTICO

**Uso principal:** Agrario

**Superficie construida:**

**Año construcción:**

**Cultivo**

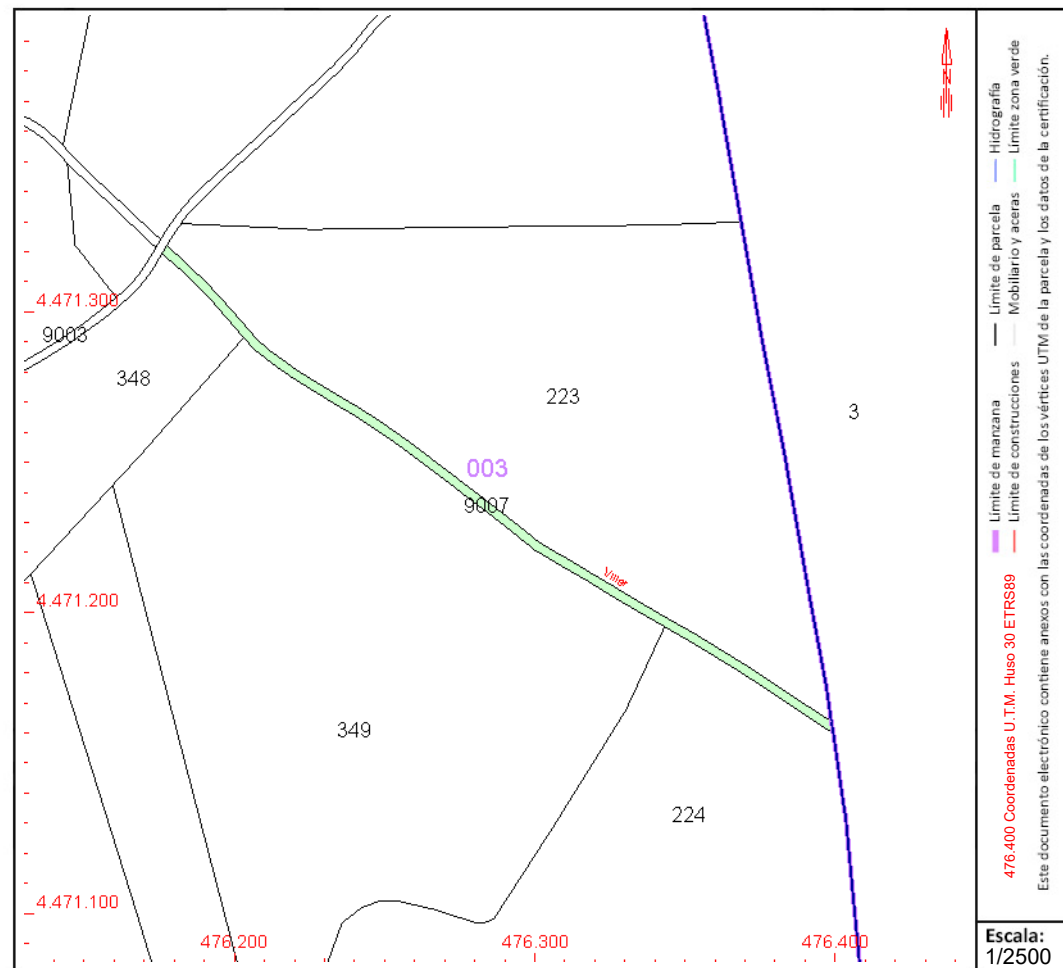
Subparcela	Cultivo/aprovechamiento	Intensidad Productiva	Superficie m <sup>2</sup>
0	VT Vía de comunicación de dominio público	00	798

## PARCELA

**Superficie gráfica:** 798 m2

**Participación del inmueble:** 100,00 %

**Tipo:**



Este documento no es una certificación catastral, pero sus datos pueden ser verificados a través del "Acceso a datos catastrales no protegidos de la SEC"

## PSFV SPINNAKER SOLAR



# CONSULTA DESCRIPTIVA Y GRÁFICA DE DATOS CATASTRALES DE BIEN INMUEBLE

Referencia catastral: 28100A001000010000FQ

## DATOS DESCRIPTIVOS DEL INMUEBLE

### Localización:

Polígono 1 Parcela 1

FUENTE DEL REY. NUEVO BAZTAN [MADRID]

Clase: RÚSTICO

Uso principal: Agrario

Superficie construida:

Año construcción:

### Cultivo

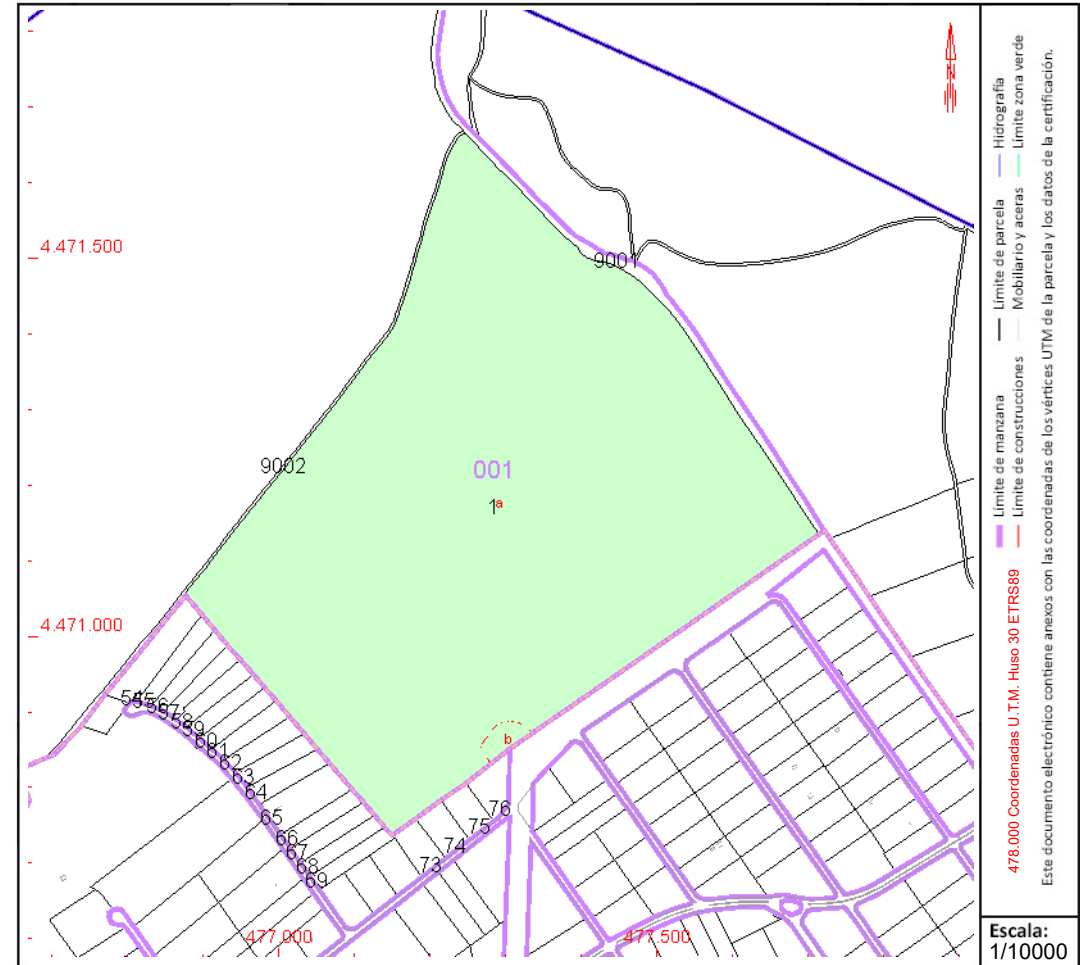
Subparcela	Cultivo/aprovechamiento	Intensidad Productiva	Superficie m <sup>2</sup>
a	C- Labor o Labradío secoano	03	378.608
b	E- Pastos	00	1.999

## PARCELA

Superficie gráfica: 380.607 m<sup>2</sup>

Participación del inmueble: 100,00 %

Tipo:



Este documento no es una certificación catastral, pero sus datos pueden ser verificados a través del "Acceso a datos catastrales no protegidos de la SEC"



# CONSULTA DESCRIPTIVA Y GRÁFICA DE DATOS CATASTRALES DE BIEN INMUEBLE

Referencia catastral: 28100A001000030000FL

## DATOS DESCRIPTIVOS DEL INMUEBLE

### Localización:

Polígono 1 Parcela 3

FUENTE DEL REY. NUEVO BAZTAN [MADRID]

Clase: RÚSTICO

Uso principal: Agrario

Superficie construida:

Año construcción:

### Cultivo

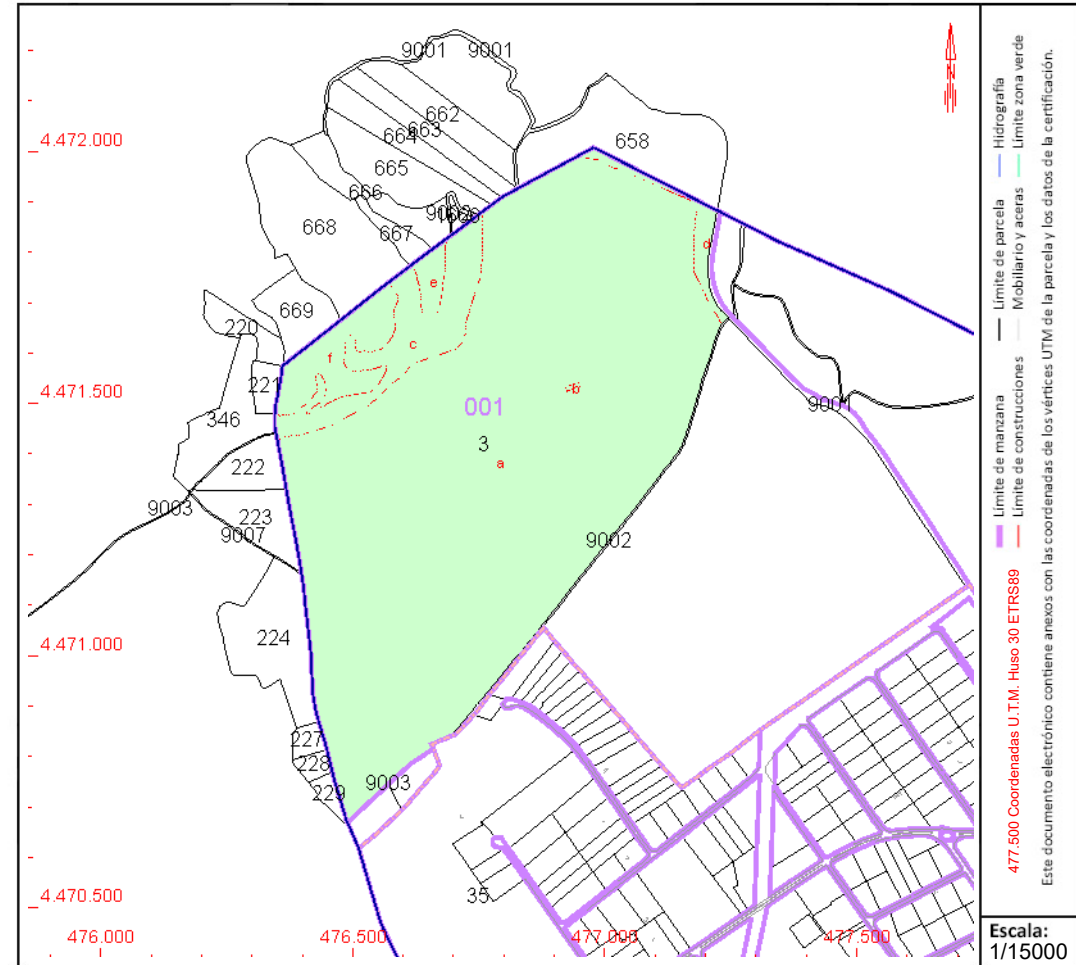
Subparcela	Cultivo/aprovechamiento	Intensidad Productiva	Superficie m <sup>2</sup>
a	C- Labor o Labradío secoano	02	597.145
b	I- Improductivo	00	261
c	E- Pastos	00	44.196
d	E- Pastos	00	9.563
e	C- Labor o Labradío secoano	04	6.321
f	C- Labor o Labradío secoano	03	28.570

## PARCELA

Superficie gráfica: 686.056 m<sup>2</sup>

Participación del inmueble: 100,00 %

Tipo:



Este documento no es una certificación catastral, pero sus datos pueden ser verificados a través del "Acceso a datos catastrales no protegidos de la SEC"



GOBIERNO DE ESPAÑA

MINISTERIO DE HACIENDA Y FUNCIÓN PÚBLICA

SECRETARÍA DE ESTADO DE HACIENDA

DIRECCIÓN GENERAL DEL CATASTRO

# CONSULTA DESCRIPTIVA Y GRÁFICA DE DATOS CATASTRALES DE BIEN INMUEBLE

Referencia catastral: 28100A001090010000FM

## DATOS DESCRIPTIVOS DEL INMUEBLE

### Localización:

Polígono 1 Parcela 9001

CTRA ALCALA A NUEVO BATZAN. NUEVO BAZTAN [MADRID]

Clase: RÚSTICO

Uso principal: Agrario

Superficie construida:

Año construcción:

### Cultivo

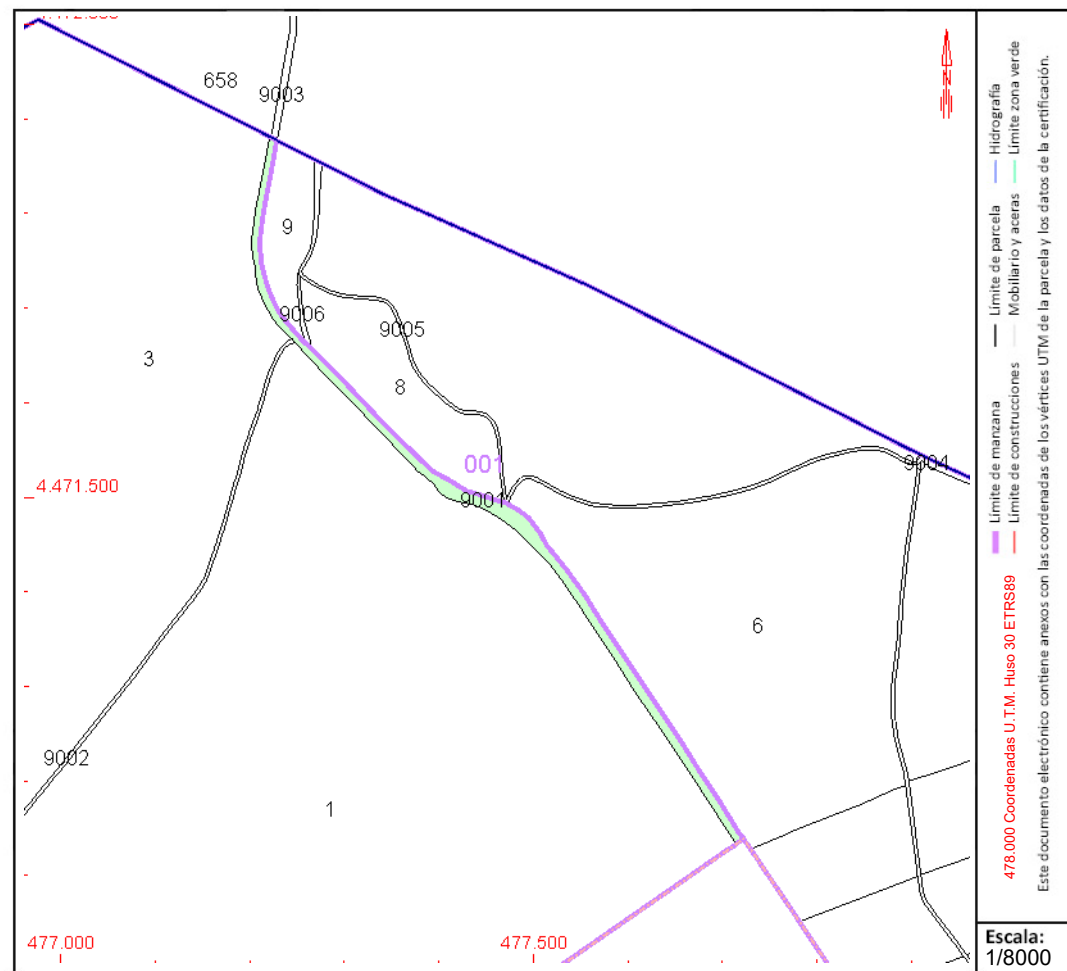
Subparcela	Cultivo/empleo	Intensidad Productiva	Superficie m <sup>2</sup>
0	VT Vía de comunicación de dominio público	00	9.899

## PARCELA

Superficie gráfica: 9.899 m<sup>2</sup>

Participación del inmueble: 100,00 %

Tipo:



Este documento no es una certificación catastral, pero sus datos pueden ser verificados a través del "Acceso a datos catastrales no protegidos de la SEC"



GOBIERNO DE ESPAÑA

MINISTERIO DE HACIENDA Y FUNCIÓN PÚBLICA

SECRETARÍA DE ESTADO DE HACIENDA

DIRECCIÓN GENERAL DEL CATASTRO

# CONSULTA DESCRIPTIVA Y GRÁFICA DE DATOS CATASTRALES DE BIEN INMUEBLE

Referencia catastral: 28100A001090020000FO

## DATOS DESCRIPTIVOS DEL INMUEBLE

### Localización:

Polígono 1 Parcela 9002

CAMINO POZUELO A CORPA. NUEVO BAZTAN [MADRID]

Clase: RÚSTICO

Uso principal: Agrario

Superficie construida:

Año construcción:

### Cultivo

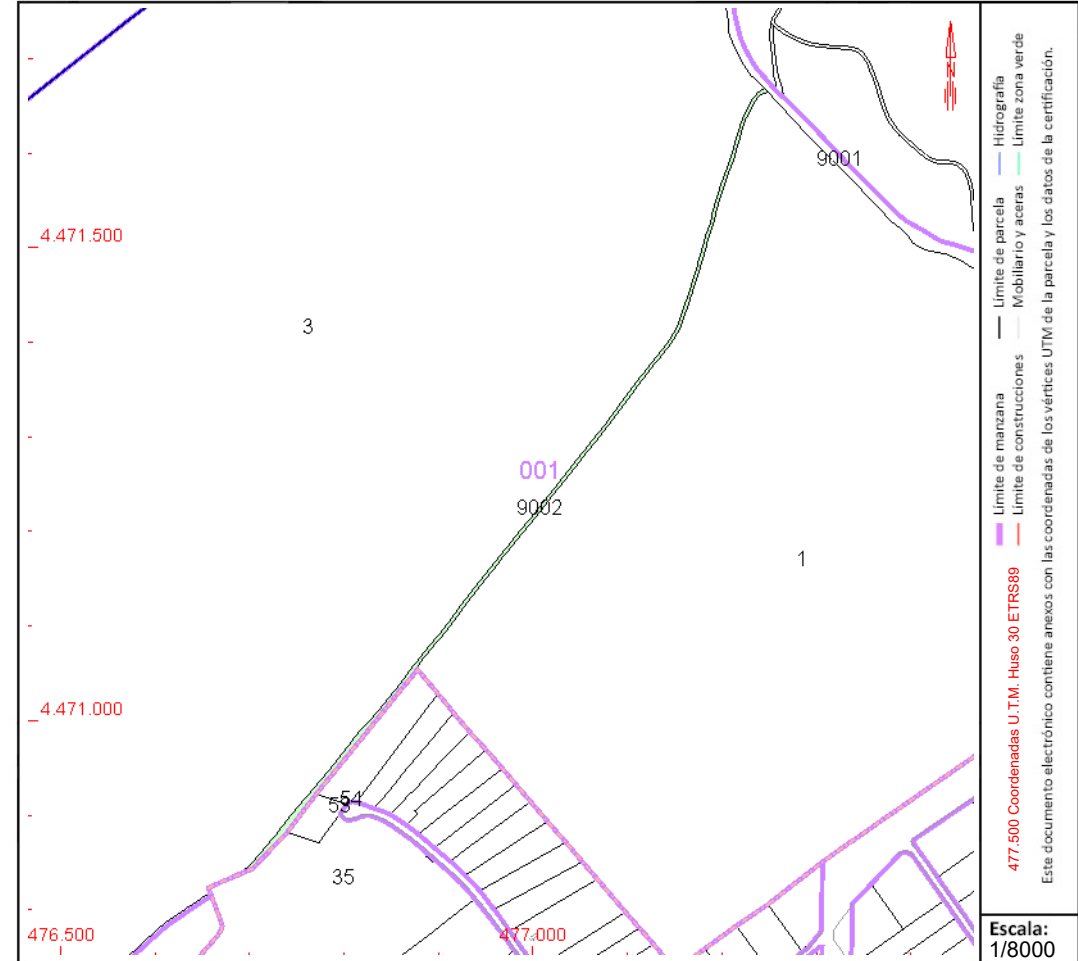
Subparcela	Cultivo/aprovechamiento	Intensidad Productiva	Superficie m <sup>2</sup>
0	VT Vía de comunicación de dominio público	00	4.237

## PARCELA

Superficie gráfica: 4.238 m<sup>2</sup>

Participación del inmueble: 100,00 %

Tipo:



Este documento no es una certificación catastral, pero sus datos pueden ser verificados a través del "Acceso a datos catastrales no protegidos de la SEC"



# CONSULTA DESCRIPTIVA Y GRÁFICA DE DATOS CATASTRALES DE BIEN INMUEBLE

Referencia catastral: 28100A002000010000FH

## DATOS DESCRIPTIVOS DEL INMUEBLE

### Localización:

CR VALVERDE DE ALCALA 2840[K] Polígono 2 Parcela 1  
ESPINILLOS. 28514 NUEVO BAZTAN [MADRID]

Clase: RÚSTICO

Uso principal: Agrario

Superficie construida: 1.273 m2

Año construcción: 1995

### Construcción

Destino	Escalera / Planta / Puerta	Superficie m <sup>2</sup>
AGRARIO	1/00/01	1.160
AGRARIO	1/00/02	113

### Cultivo

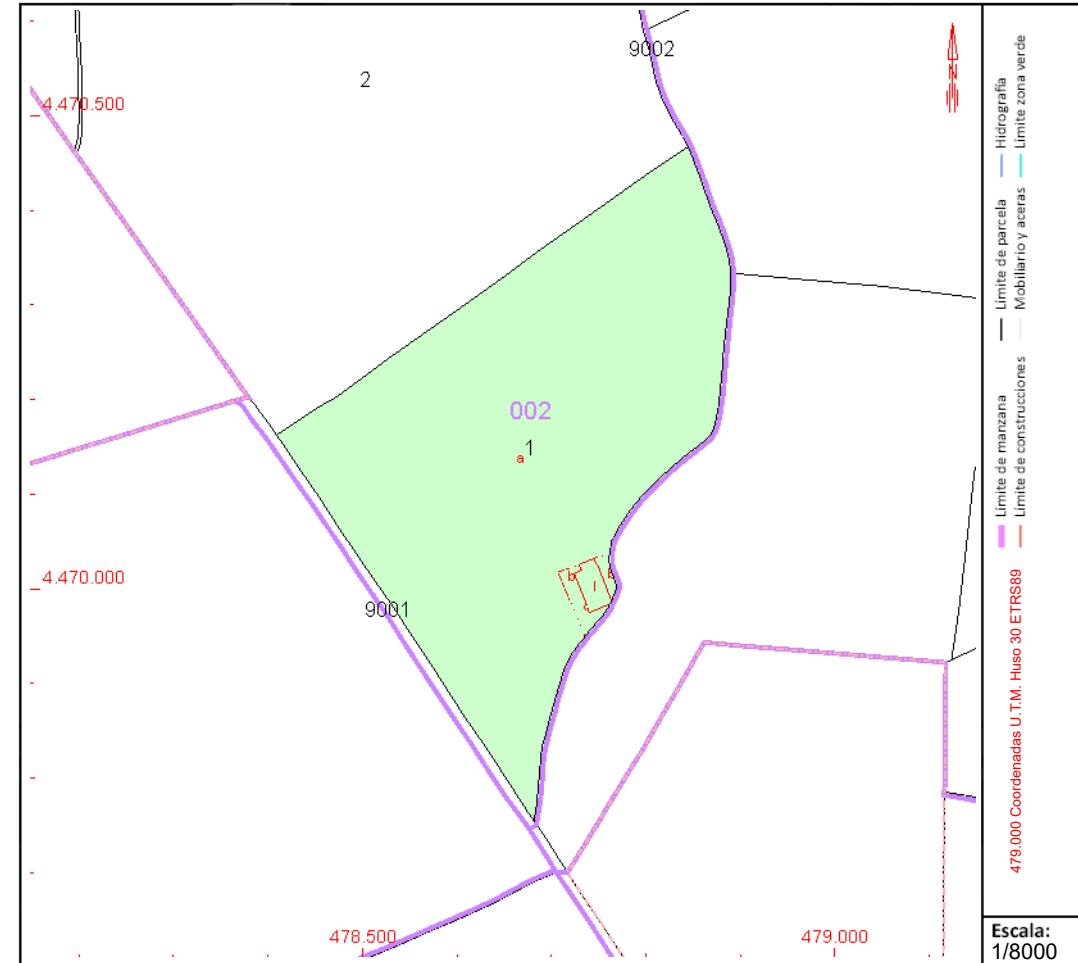
Subparcela	Cultivo/aprovechamiento	Intensidad Productiva	Superficie m <sup>2</sup>
a	C- Labor o Labradío seco	02	153.060
b	I- Improductivo	00	1.763

## PARCELA

Superficie gráfica: 156.096 m2

Participación del inmueble: 100,00 %

Tipo: Parcela construida sin división horizontal



Este documento no es una certificación catastral, pero sus datos pueden ser verificados a través del "Acceso a datos catastrales no protegidos de la SEC"



GOBIERNO DE ESPAÑA

MINISTERIO DE HACIENDA Y FUNCIÓN PÚBLICA

SECRETARÍA DE ESTADO DE HACIENDA

DIRECCIÓN GENERAL DEL CATASTRO

# CONSULTA DESCRIPTIVA Y GRÁFICA DE DATOS CATASTRALES DE BIEN INMUEBLE

Referencia catastral: 28100A002000020000FW

## DATOS DESCRIPTIVOS DEL INMUEBLE

### Localización:

Polígono 2 Parcela 2  
ESPINILLOS. NUEVO BAZTAN [MADRID]

Clase: RÚSTICO

Uso principal: Agrario

Superficie construida:

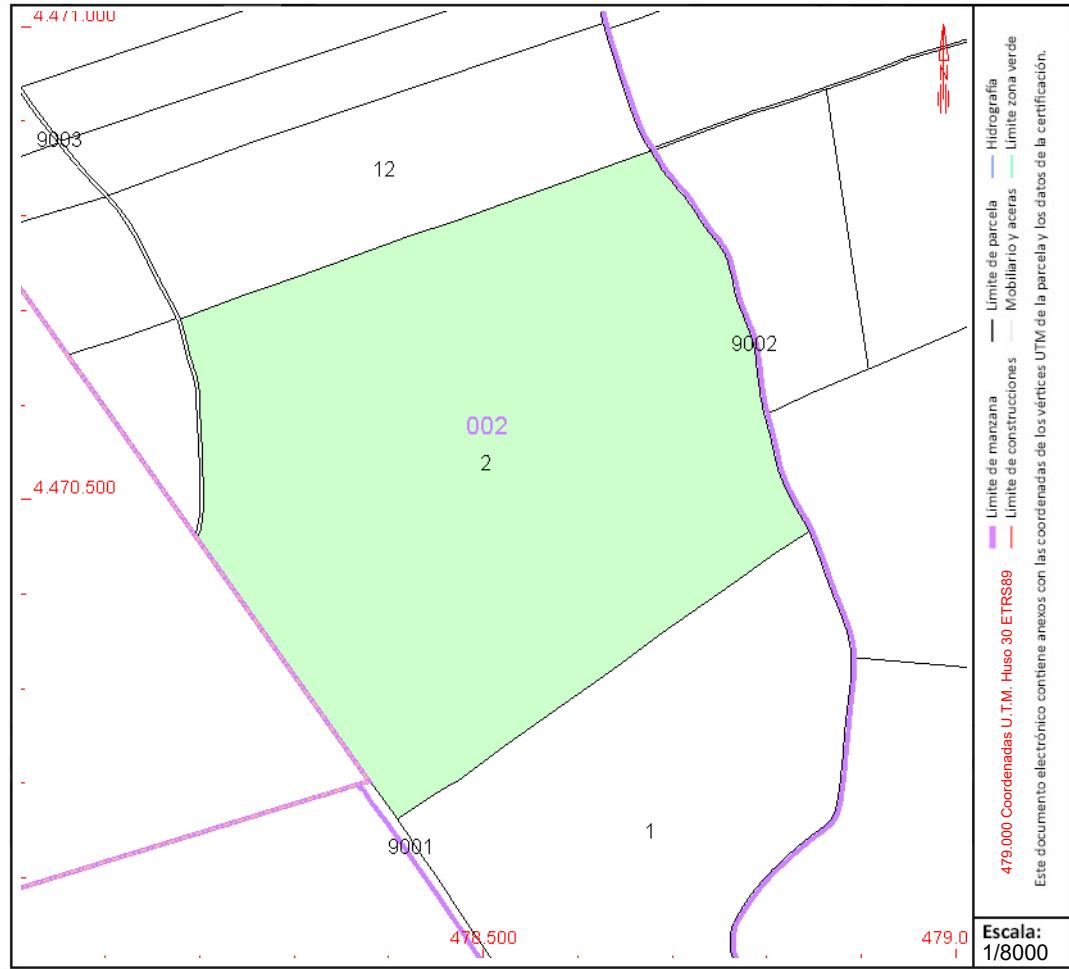
Año construcción:

### Cultivo

Subparcela	Cultivo/aprovechamiento	Intensidad Productiva	Superficie m <sup>2</sup>
0	C- Labor o Labradío seco	02	289.814

## PARCELA

Superficie gráfica: 289.814 m<sup>2</sup>  
Participación del inmueble: 100,00 %  
Tipo:



Este documento no es una certificación catastral, pero sus datos pueden ser verificados a través del "Acceso a datos catastrales no protegidos de la SEC"



GOBIERNO DE ESPAÑA

MINISTERIO DE HACIENDA Y FUNCIÓN PÚBLICA

SECRETARÍA DE ESTADO DE HACIENDA

DIRECCIÓN GENERAL DEL CATASTRO

# CONSULTA DESCRIPTIVA Y GRÁFICA DE DATOS CATASTRALES DE BIEN INMUEBLE

Referencia catastral: 28100A002000060000FG

## DATOS DESCRIPTIVOS DEL INMUEBLE

### Localización:

Polígono 2 Parcela 6  
FACCIOSOS. NUEVO BAZTAN [MADRID]

**Clase:** RÚSTICO

**Uso principal:** Agrario

**Superficie construida:**

**Año construcción:**

### Cultivo

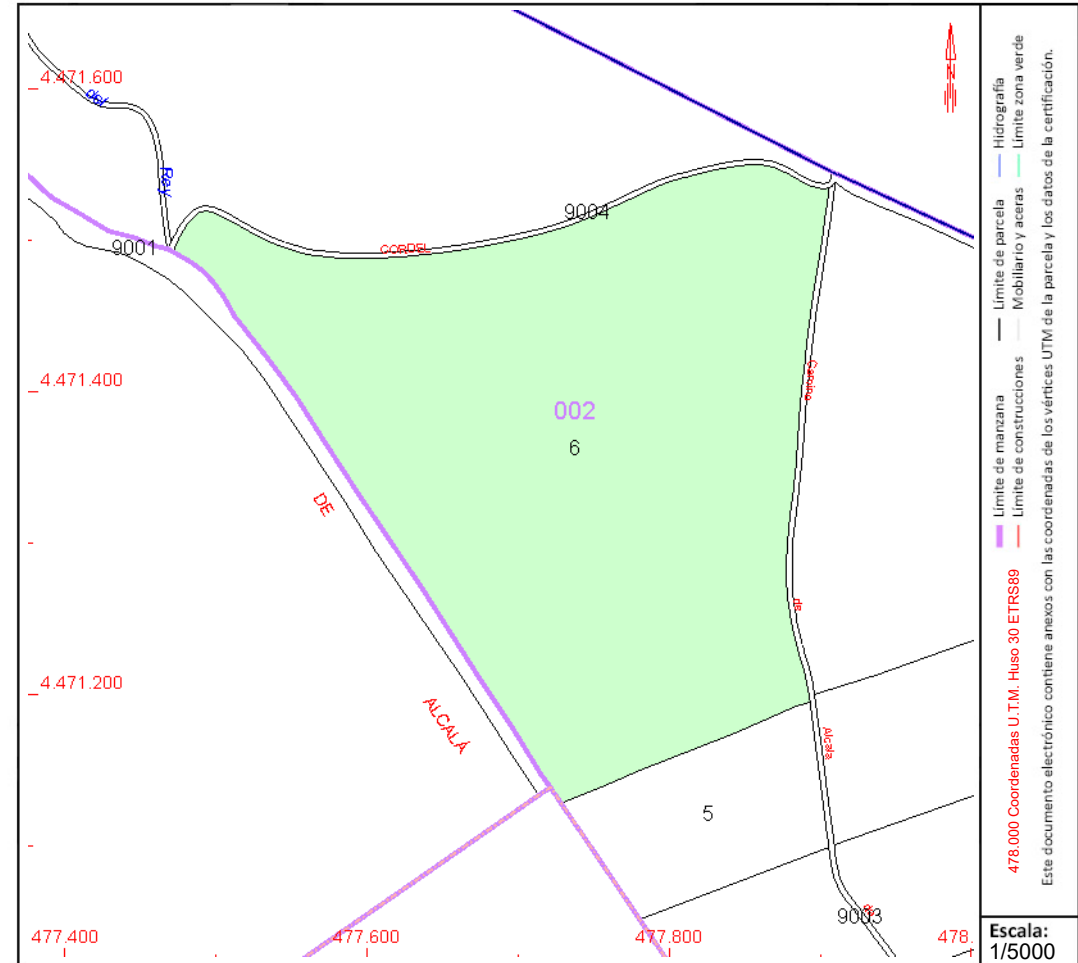
Subparcela	Cultivo/aprovechamiento	Intensidad Productiva	Superficie m <sup>2</sup>
0	C- Labor o Labradío seco	02	104.858

## PARCELA

**Superficie gráfica:** 104.858 m<sup>2</sup>

**Participación del inmueble:** 100,00 %

**Tipo:**



Este documento no es una certificación catastral, pero sus datos pueden ser verificados a través del "Acceso a datos catastrales no protegidos de la SEC"



GOBIERNO DE ESPAÑA

MINISTERIO DE HACIENDA Y FUNCIÓN PÚBLICA

SECRETARÍA DE ESTADO DE HACIENDA

DIRECCIÓN GENERAL DEL CATASTRO

# CONSULTA DESCRIPTIVA Y GRÁFICA DE DATOS CATASTRALES DE BIEN INMUEBLE

Referencia catastral: 28100A002000100000FQ

## DATOS DESCRIPTIVOS DEL INMUEBLE

### Localización:

Polígono 2 Parcela 10  
FACCIOSOS. NUEVO BAZTAN [MADRID]

Clase: RÚSTICO

Uso principal: Agrario

Superficie construida:

Año construcción:

### Cultivo

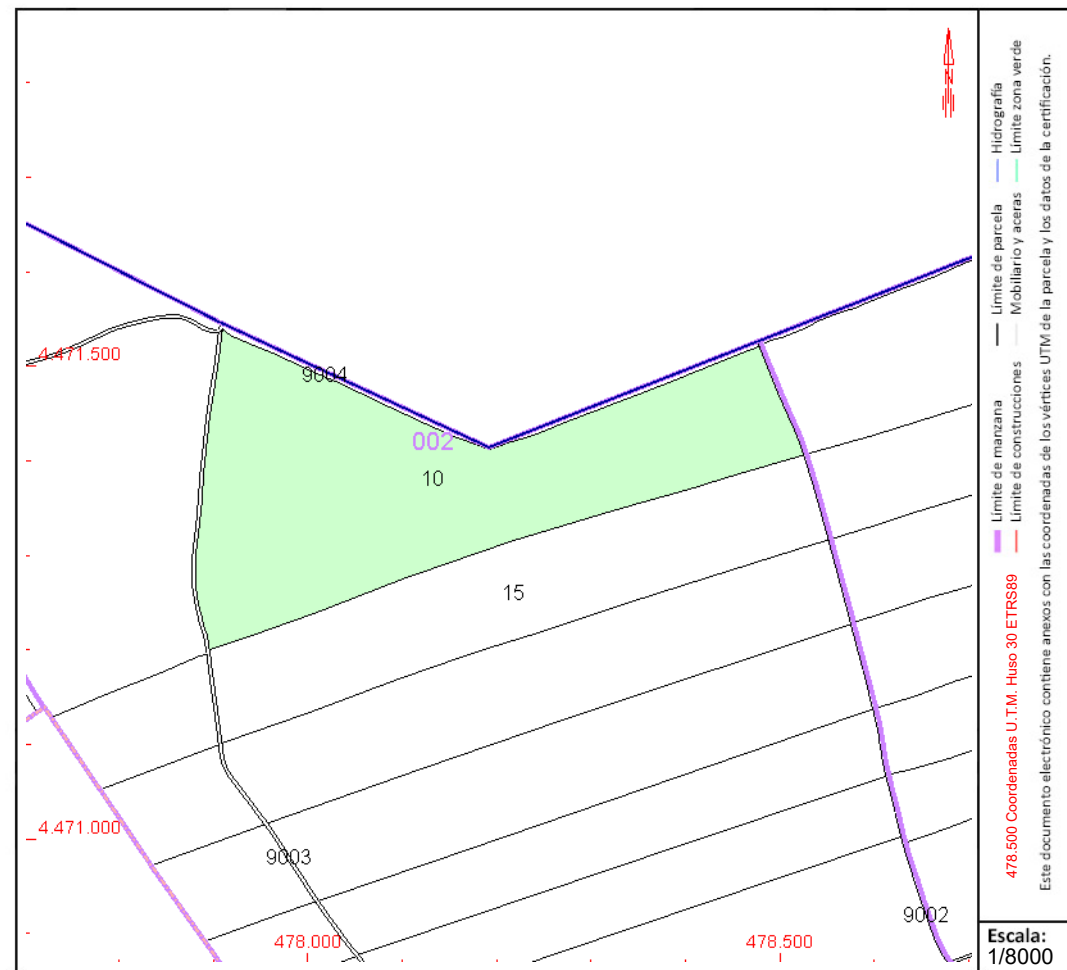
Subparcela	Cultivo/aprovechamiento	Intensidad Productiva	Superficie m <sup>2</sup>
0	C- Labor o Labradío seco	01	103.007

## PARCELA

Superficie gráfica: 103.007 m<sup>2</sup>

Participación del inmueble: 100,00 %

Tipo:



Este documento no es una certificación catastral, pero sus datos pueden ser verificados a través del "Acceso a datos catastrales no protegidos de la SEC"



# CONSULTA DESCRIPTIVA Y GRÁFICA DE DATOS CATASTRALES DE BIEN INMUEBLE

Referencia catastral: 28100A002000110000FP

## DATOS DESCRIPTIVOS DEL INMUEBLE

**Localización:**

Polígono 2 Parcela 11  
FACCIOSOS. NUEVO BAZTAN [MADRID]

**Clase:** RÚSTICO

**Uso principal:** Agrario

**Superficie construida:**

**Año construcción:**

**Cultivo**

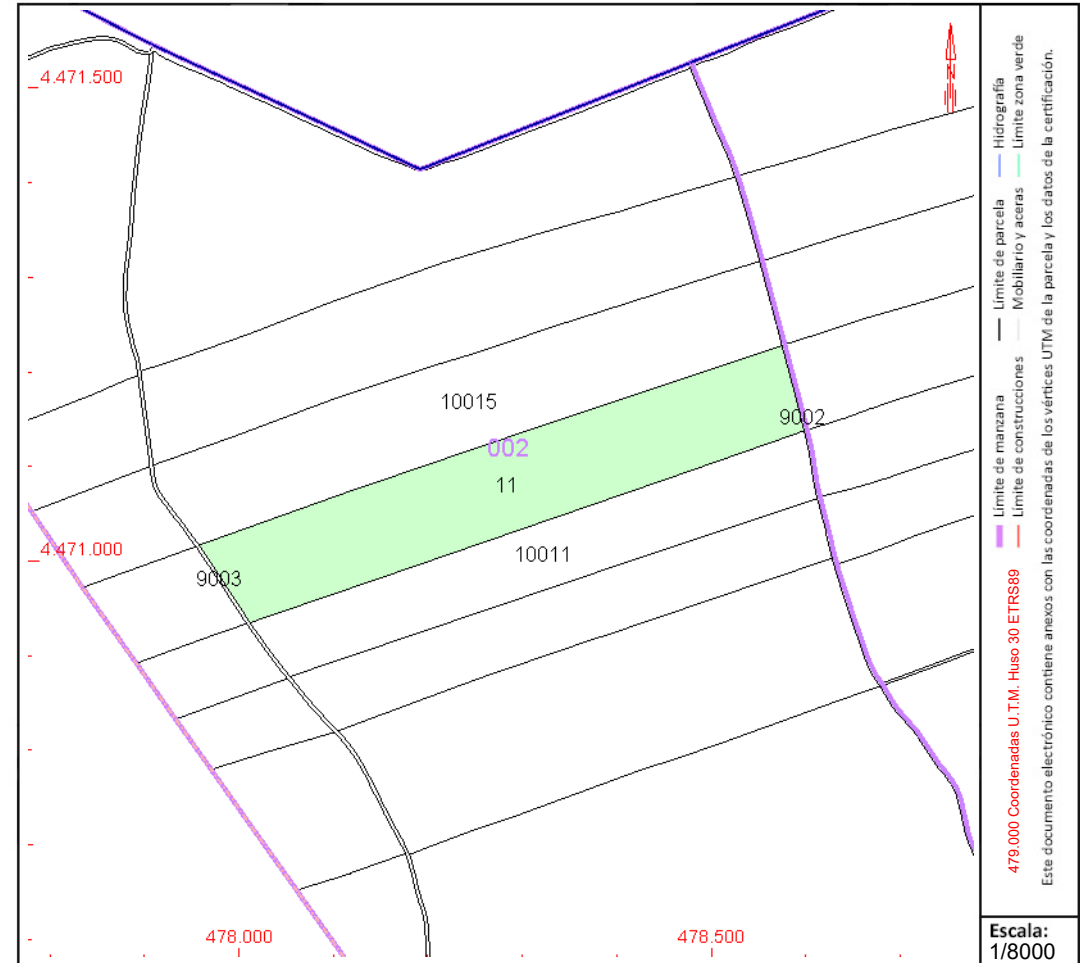
Subparcela	Cultivo/aprovechamiento	Intensidad Productiva	Superficie m <sup>2</sup>
0	C- Labor o Labradío seco	02	60.718

## PARCELA

**Superficie gráfica:** 60.718 m<sup>2</sup>

**Participación del inmueble:** 100,00 %

**Tipo:**



Este documento no es una certificación catastral, pero sus datos pueden ser verificados a través del "Acceso a datos catastrales no protegidos de la SEC"



# CONSULTA DESCRIPTIVA Y GRÁFICA DE DATOS CATASTRALES DE BIEN INMUEBLE

Referencia catastral: 28100A002000120000FL

## DATOS DESCRIPTIVOS DEL INMUEBLE

### Localización:

Polígono 2 Parcela 12  
 ESPINILLOS. NUEVO BAZTAN [MADRID]

**Clase:** RÚSTICO

**Uso principal:** Agrario

**Superficie construida:** 122 m2

**Año construcción:** 1980

### Construcción

Destino	Escalera / Planta / Puerta	Superficie m <sup>2</sup>
AGRARIO	1/00/01	122

### Cultivo

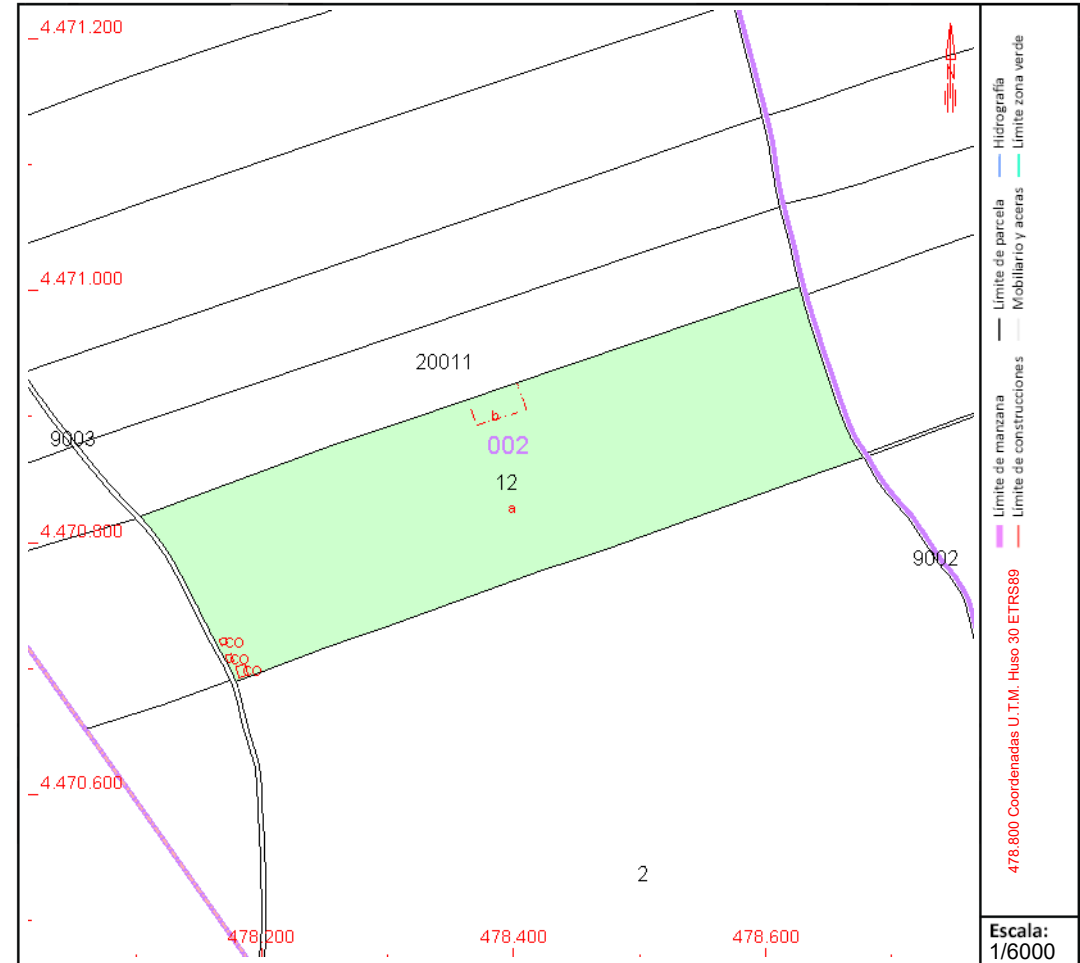
Subparcela	Cultivo/aprovechamiento	Intensidad Productiva	Superficie m <sup>2</sup>
a	C- Labor o Labradío seco	02	77.783
b	I- Improductivo	00	919

## PARCELA

**Superficie gráfica:** 78.824 m2

**Participación del inmueble:** 100,00 %

**Tipo:** Parcela construida sin división horizontal



Este documento no es una certificación catastral, pero sus datos pueden ser verificados a través del "Acceso a datos catastrales no protegidos de la SEC"



GOBIERNO DE ESPAÑA

MINISTERIO DE HACIENDA Y FUNCIÓN PÚBLICA

SECRETARÍA DE ESTADO DE HACIENDA

DIRECCIÓN GENERAL DEL CATASTRO

# CONSULTA DESCRIPTIVA Y GRÁFICA DE DATOS CATASTRALES DE BIEN INMUEBLE

Referencia catastral: 28100A002000150000FM

## DATOS DESCRIPTIVOS DEL INMUEBLE

### Localización:

Polígono 2 Parcela 15  
FACCIOSOS. NUEVO BAZTAN [MADRID]

Clase: RÚSTICO

Uso principal: Agrario

Superficie construida:

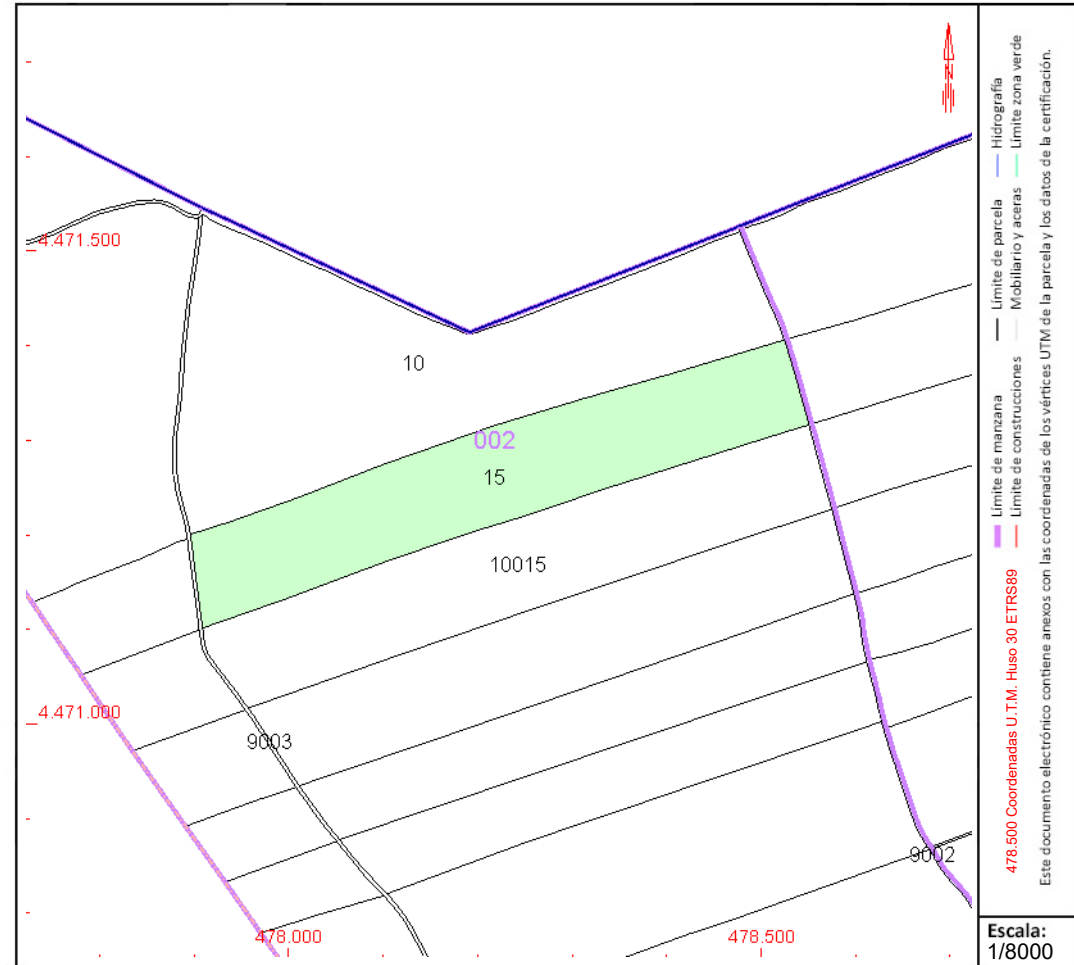
Año construcción:

### Cultivo

Subparcela	Cultivo/aprovechamiento	Intensidad Productiva	Superficie m <sup>2</sup>
0	C- Labor o Labradío seco	02	64.915

## PARCELA

Superficie gráfica: 64.915 m<sup>2</sup>  
Participación del inmueble: 100,00 %  
Tipo:



Este documento no es una certificación catastral, pero sus datos pueden ser verificados a través del "Acceso a datos catastrales no protegidos de la SEC"



# CONSULTA DESCRIPTIVA Y GRÁFICA DE DATOS CATASTRALES DE BIEN INMUEBLE

Referencia catastral: 28100A002090020000FQ

## DATOS DESCRIPTIVOS DEL INMUEBLE

### Localización:

Polígono 2 Parcela 9002

CAMINO DE CALETIN. NUEVO BAZTAN [MADRID]

**Clase:** RÚSTICO

**Uso principal:** Agrario

**Superficie construida:**

**Año construcción:**

### Cultivo

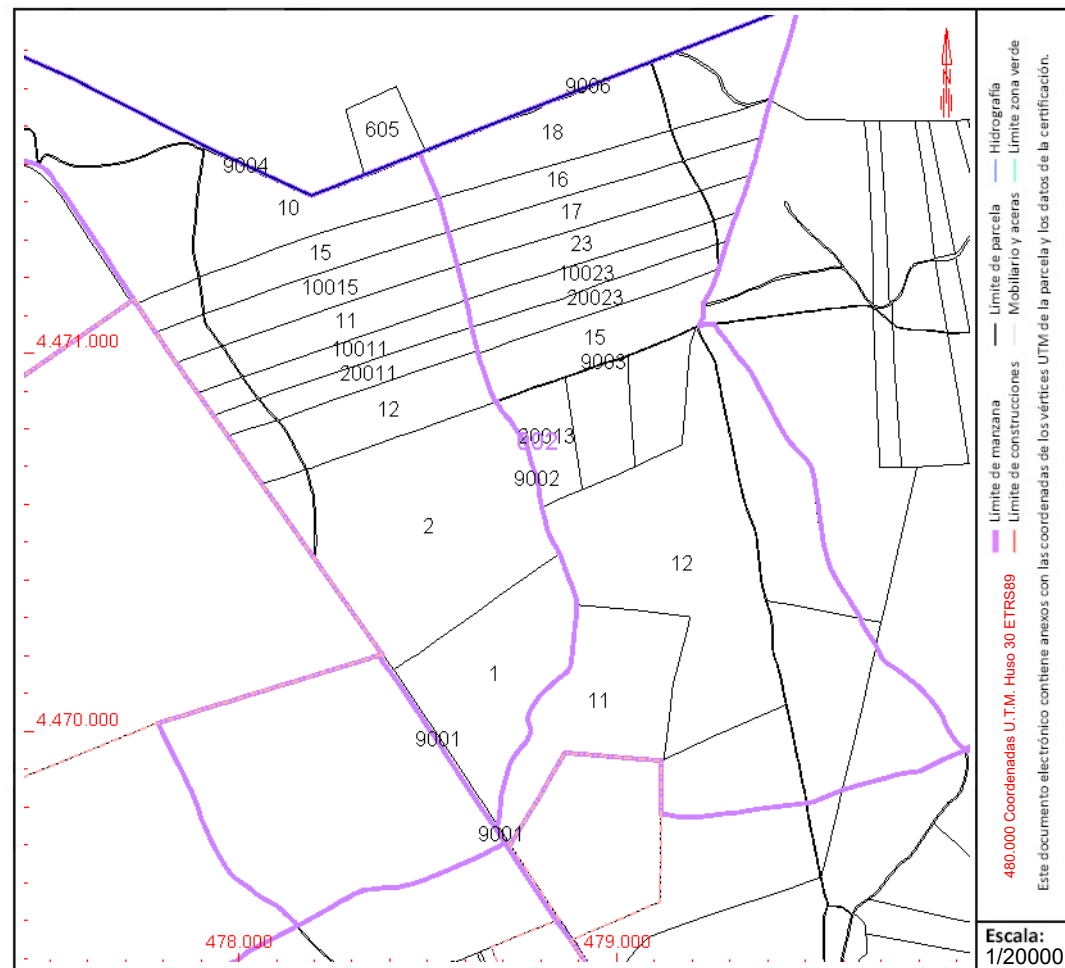
Subparcela	Cultivo/aprovechamiento	Intensidad Productiva	Superficie m <sup>2</sup>
0	VT Vía de comunicación de dominio público	00	6.427

## PARCELA

**Superficie gráfica:** 6.428 m<sup>2</sup>

**Participación del inmueble:** 100,00 %

**Tipo:**



Este documento no es una certificación catastral, pero sus datos pueden ser verificados a través del "Acceso a datos catastrales no protegidos de la SEC"



GOBIERNO  
DE ESPAÑA

MINISTERIO  
DE HACIENDA  
Y FUNCIÓN PÚBLICA

SECRETARÍA DE ESTADO  
DE HACIENDA

DIRECCIÓN GENERAL  
DEL CATASTRO

# CONSULTA DESCRIPTIVA Y GRÁFICA DE DATOS CATASTRALES DE BIEN INMUEBLE

Referencia catastral: 28100A002090030000FP

## DATOS DESCRIPTIVOS DEL INMUEBLE

### Localización:

Polígono 2 Parcela 9003

CNO ALCALA OLMEDA DE CEBOLLA. NUEVO BAZTAN [MADRID]

Clase: RÚSTICO

Uso principal: Agrario

Superficie construida:

Año construcción:

### Cultivo

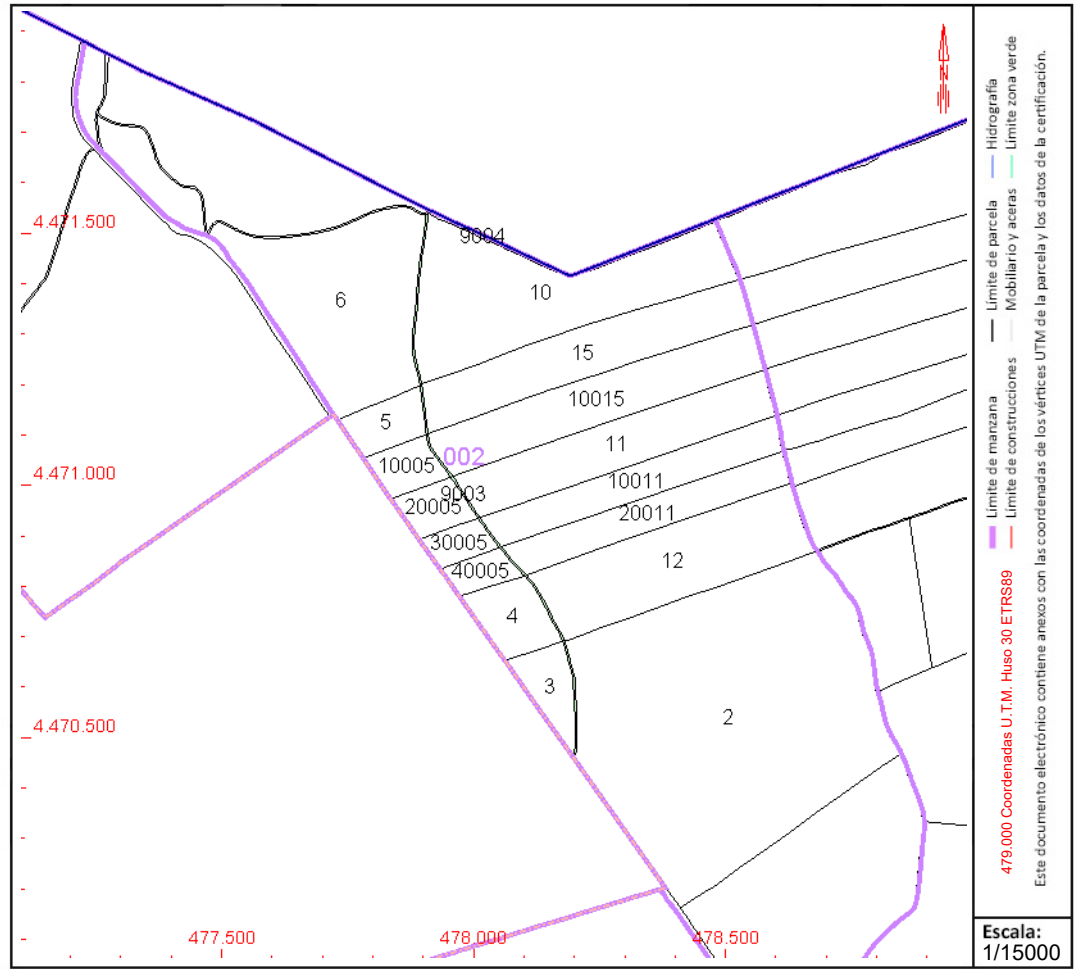
Subparcela	Cultivo/aprovechamiento	Intensidad Productiva	Superficie m <sup>2</sup>
0	VT Vía de comunicación de dominio público	00	4.329

## PARCELA

Superficie gráfica: 4.329 m<sup>2</sup>

Participación del inmueble: 100,00 %

Tipo:



Este documento no es una certificación catastral, pero sus datos pueden ser verificados a través del "Acceso a datos catastrales no protegidos de la SEC"



# CONSULTA DESCRIPTIVA Y GRÁFICA DE DATOS CATASTRALES DE BIEN INMUEBLE

Referencia catastral: 28100A002100110000FX

## DATOS DESCRIPTIVOS DEL INMUEBLE

### Localización:

Polígono 2 Parcela 10011  
FACCIOSOS. NUEVO BAZTAN [MADRID]

Clase: RÚSTICO

Uso principal: Agrario

Superficie construida:

Año construcción:

### Cultivo

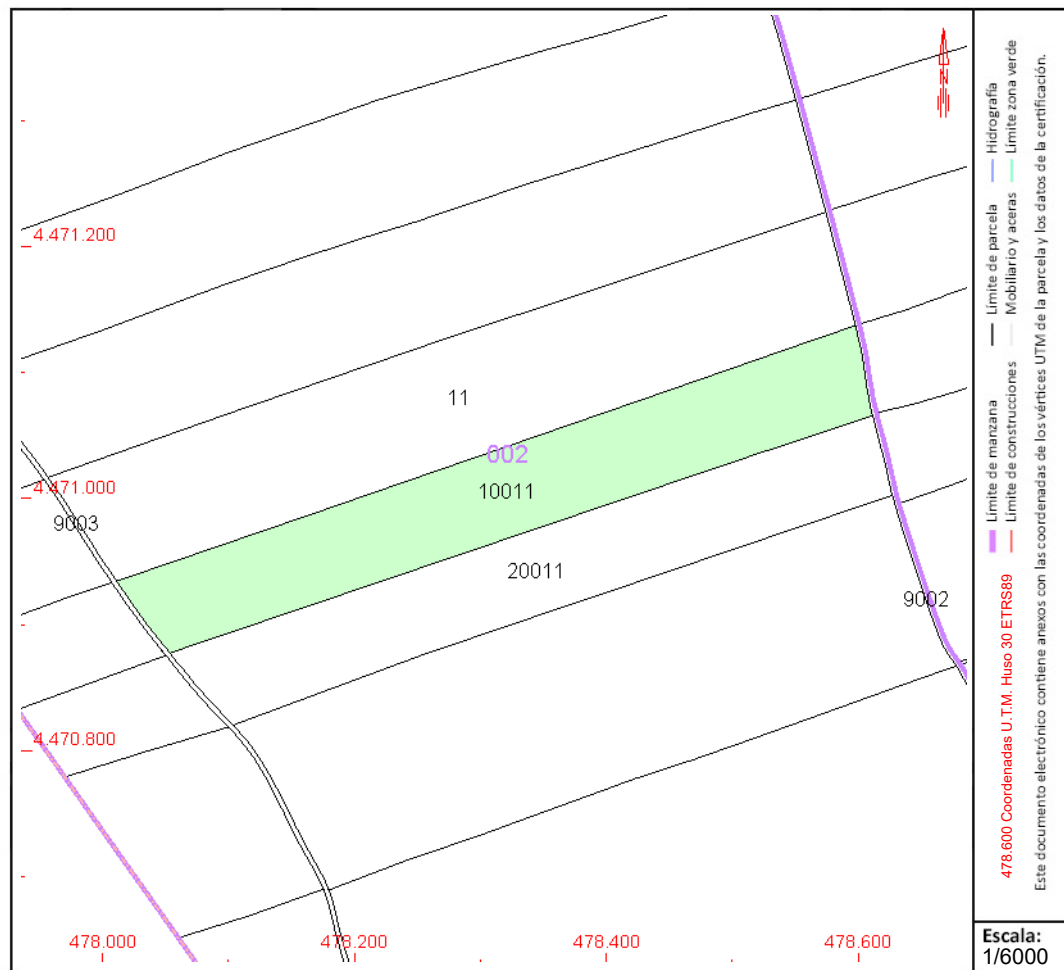
Subparcela	Cultivo/aprovechamiento	Intensidad Productiva	Superficie m <sup>2</sup>
0	C- Labor o Labradío seco	02	41.778

## PARCELA

Superficie gráfica: 41.778 m<sup>2</sup>

Participación del inmueble: 100,00 %

Tipo:



Este documento no es una certificación catastral, pero sus datos pueden ser verificados a través del "Acceso a datos catastrales no protegidos de la SEC"



# CONSULTA DESCRIPTIVA Y GRÁFICA DE DATOS CATASTRALES DE BIEN INMUEBLE

Referencia catastral: 28100A002100150000FS

## DATOS DESCRIPTIVOS DEL INMUEBLE

### Localización:

Polígono 2 Parcela 10015

FACCIOSOS. NUEVO BAZTAN [MADRID]

Clase: RÚSTICO

Uso principal: Agrario

Superficie construida:

Año construcción:

### Cultivo

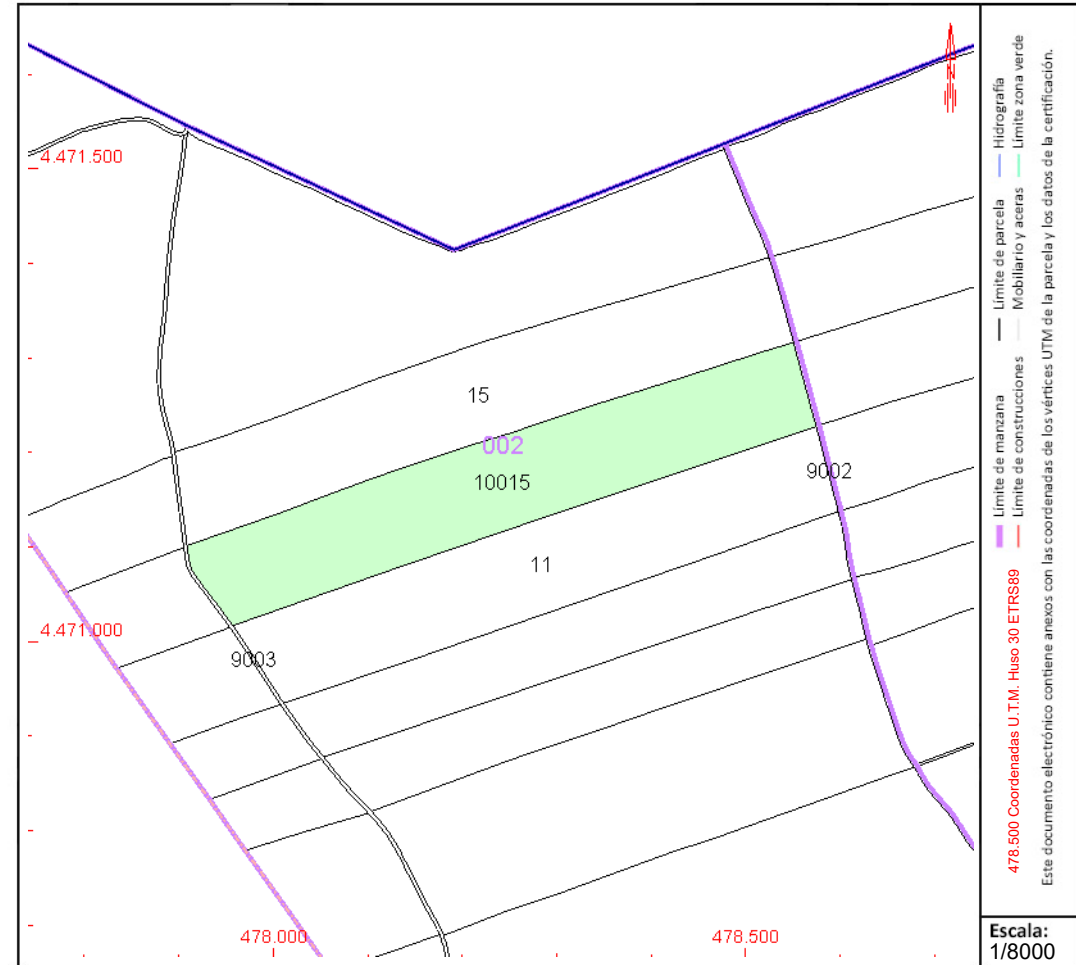
Subparcela	Cultivo/aprovechamiento	Intensidad Productiva	Superficie m <sup>2</sup>
0	C- Labor o Labradío seco	02	63.887

## PARCELA

Superficie gráfica: 63.887 m<sup>2</sup>

Participación del inmueble: 100,00 %

Tipo:



Este documento no es una certificación catastral, pero sus datos pueden ser verificados a través del "Acceso a datos catastrales no protegidos de la SEC"



# CONSULTA DESCRIPTIVA Y GRÁFICA DE DATOS CATASTRALES DE BIEN INMUEBLE

Referencia catastral: 28100A002200110000FA

## DATOS DESCRIPTIVOS DEL INMUEBLE

### Localización:

Polígono 2 Parcela 20011  
FACCIOSOS. NUEVO BAZTAN [MADRID]

Clase: RÚSTICO

Uso principal: Agrario

Superficie construida:

Año construcción:

### Cultivo

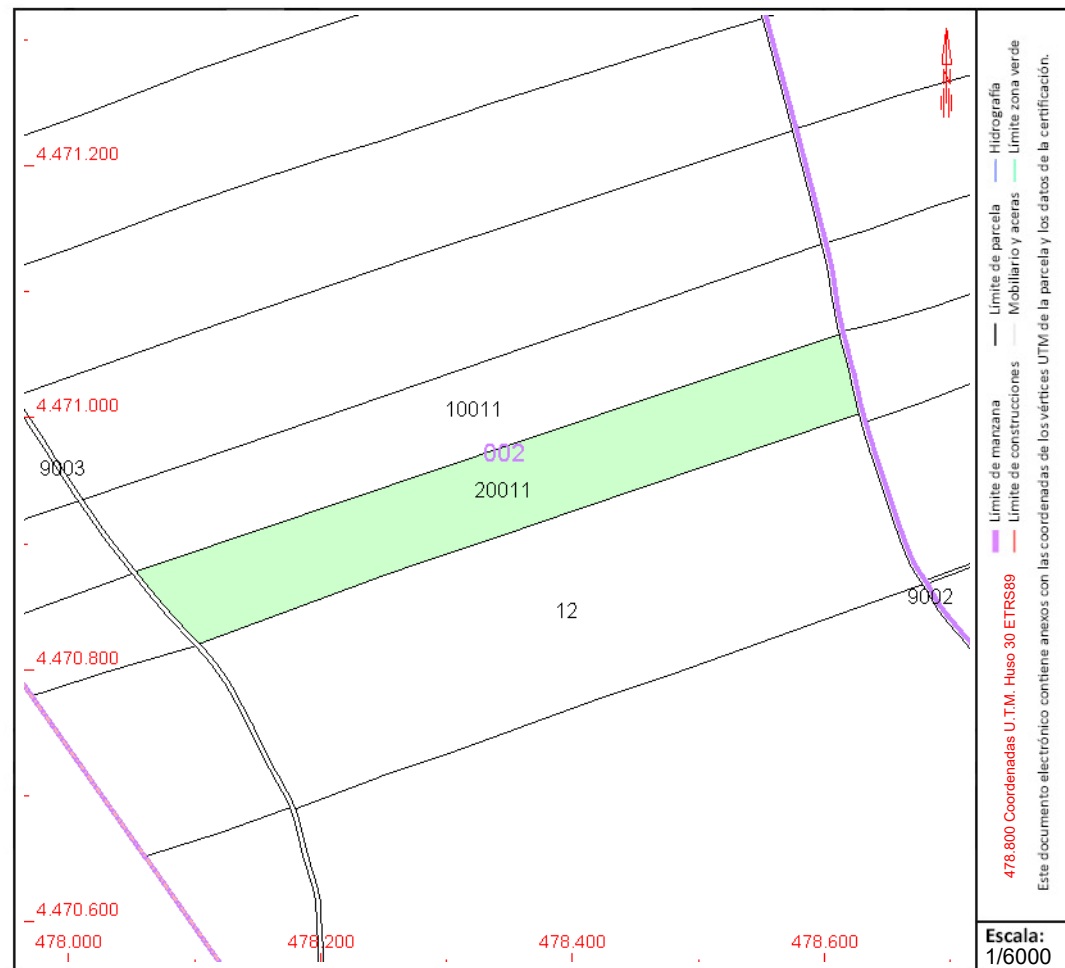
Subparcela	Cultivo/aprovechamiento	Intensidad Productiva	Superficie m <sup>2</sup>
0	C- Labor o Labradío seco	02	37.993

## PARCELA

Superficie gráfica: 37.993 m<sup>2</sup>

Participación del inmueble: 100,00 %

Tipo:



Este documento no es una certificación catastral, pero sus datos pueden ser verificados a través del "Acceso a datos catastrales no protegidos de la SEC"



# CONSULTA DESCRIPTIVA Y GRÁFICA DE DATOS CATASTRALES DE BIEN INMUEBLE

Referencia catastral: 28100A003000020000FJ

## DATOS DESCRIPTIVOS DEL INMUEBLE

### Localización:

Polígono 3 Parcela 2  
LADERA. NUEVO BAZTAN [MADRID]

Clase: RÚSTICO

Uso principal: Agrario

Superficie construida:

Año construcción:

### Cultivo

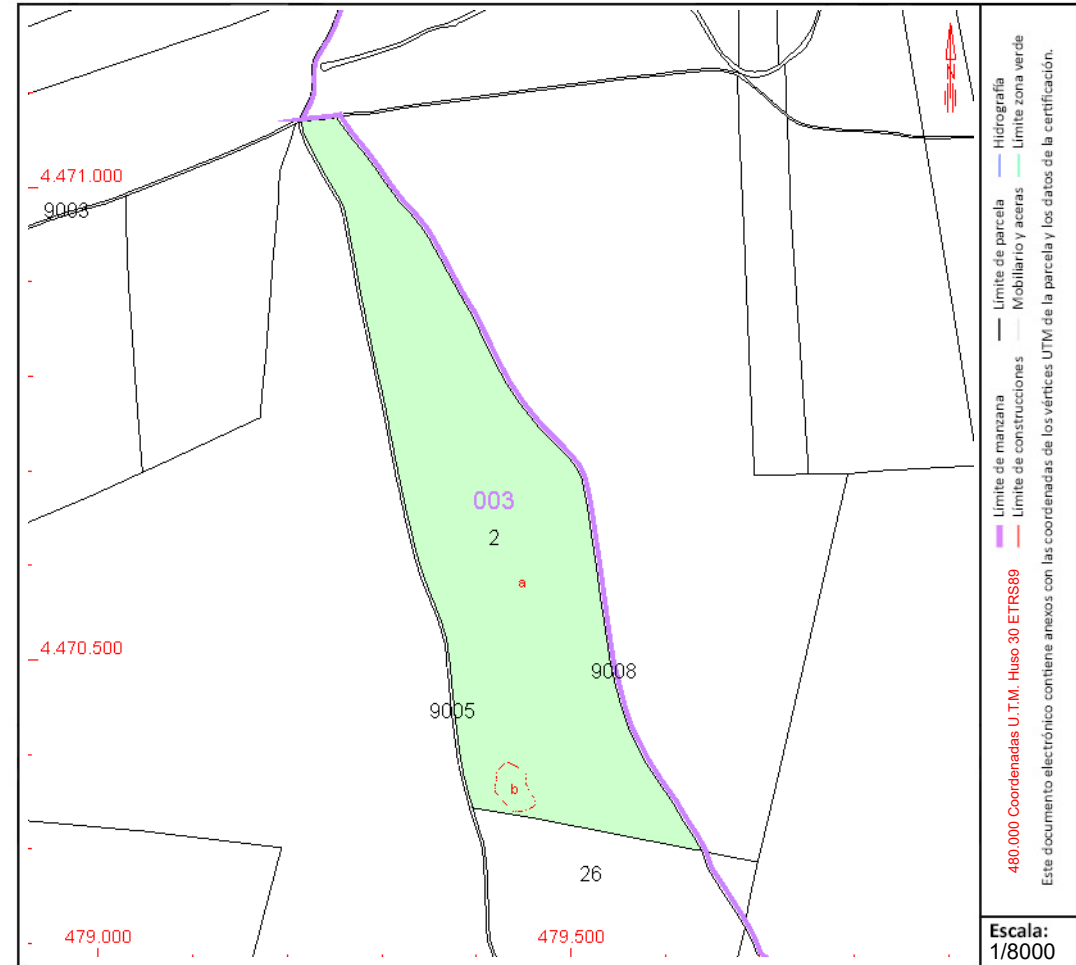
Subparcela	Cultivo/aprovechamiento	Intensidad Productiva	Superficie m <sup>2</sup>
a	C- Labor o Labradío seco	03	108.094
b	MB Monte bajo	00	1.464

## PARCELA

Superficie gráfica: 109.558 m<sup>2</sup>

Participación del inmueble: 100,00 %

Tipo:



Este documento no es una certificación catastral, pero sus datos pueden ser verificados a través del "Acceso a datos catastrales no protegidos de la SEC"



# CONSULTA DESCRIPTIVA Y GRÁFICA DE DATOS CATASTRALES DE BIEN INMUEBLE

Referencia catastral: 28100A003000110000FW

## DATOS DESCRIPTIVOS DEL INMUEBLE

### Localización:

EN EL MUNICIPIO Ndup-A Polígono 3 Parcela 11 ESPINILLOS. 28514 NUEVO BAZTAN [MADRID]

Clase: RÚSTICO

Uso principal: Agrario

Superficie construida: 44 m<sup>2</sup>

Año construcción: 2011

### Construcción

Destino	Escalera / Planta / Puerta	Superficie m <sup>2</sup>
ALMACEN	1/00/01	4
ALMACEN	1/00/02	10
ALMACEN	1/00/03	16
ALMACEN	1/00/04	7
ALMACEN	1/00/05	7

### Cultivo

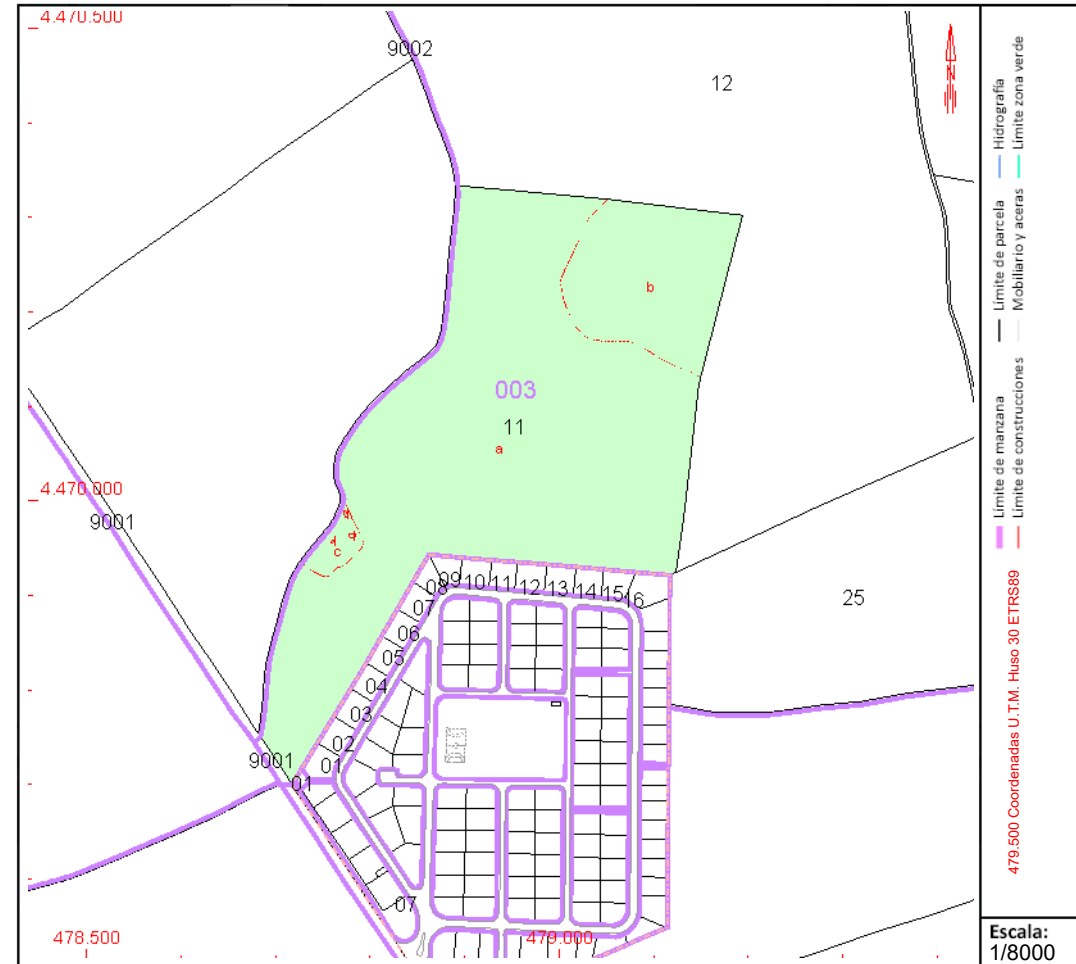
Subparcela	Cultivo/aprovechamiento	Intensidad Productiva	Superficie m <sup>2</sup>
a	C- Labor o Labradío seco	01	120.430
b	MB Monte bajo	00	24.572
c	I- Improductivo	00	2.344

## PARCELA

Superficie gráfica: 147.390 m<sup>2</sup>

Participación del inmueble: 100,00 %

Tipo: Parcela construida sin división horizontal



Este documento no es una certificación catastral, pero sus datos pueden ser verificados a través del "Acceso a datos catastrales no protegidos de la SEC"



# CONSULTA DESCRIPTIVA Y GRÁFICA DE DATOS CATASTRALES DE BIEN INMUEBLE

Referencia catastral: 28100A003000120000FA

## DATOS DESCRIPTIVOS DEL INMUEBLE

### Localización:

Polígono 3 Parcela 12  
ESPINILLOS. NUEVO BAZTAN [MADRID]

Clase: RÚSTICO

Uso principal: Agrario

Superficie construida:

Año construcción:

### Cultivo

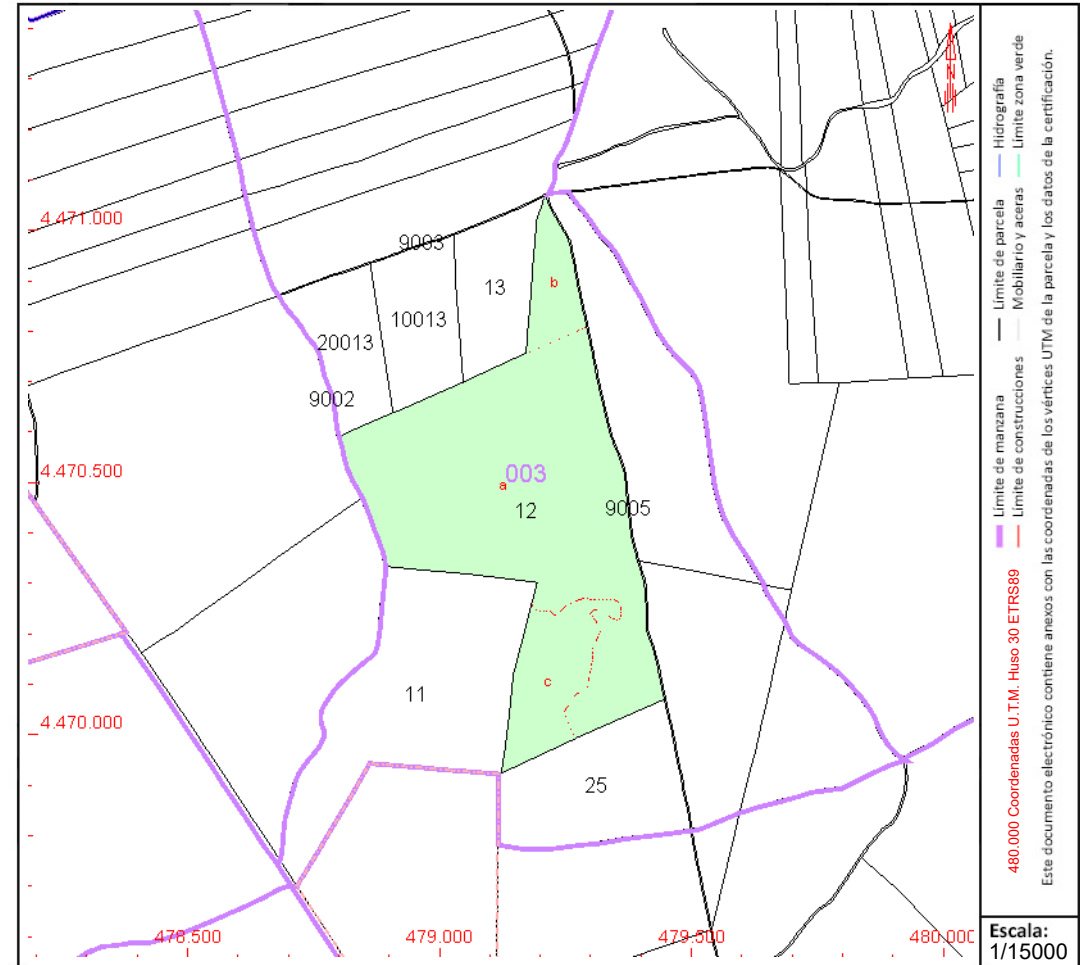
Subparcela	Cultivo/aprovechamiento	Intensidad Productiva	Superficie m <sup>2</sup>
a	C- Labor o Labradío seco	02	243.136
b	C- Labor o Labradío seco	03	21.713
c	MB Monte bajo	00	41.851

## PARCELA

Superficie gráfica: 306.700 m<sup>2</sup>

Participación del inmueble: 100,00 %

Tipo:



Este documento no es una certificación catastral, pero sus datos pueden ser verificados a través del "Acceso a datos catastrales no protegidos de la SEC"



# CONSULTA DESCRIPTIVA Y GRÁFICA DE DATOS CATASTRALES DE BIEN INMUEBLE

Referencia catastral: 28100A003000130000FB

## DATOS DESCRIPTIVOS DEL INMUEBLE

### Localización:

Polígono 3 Parcela 13  
ESPINILLOS. NUEVO BAZTAN [MADRID]

Clase: RÚSTICO

Uso principal: Agrario

Superficie construida:

Año construcción:

### Cultivo

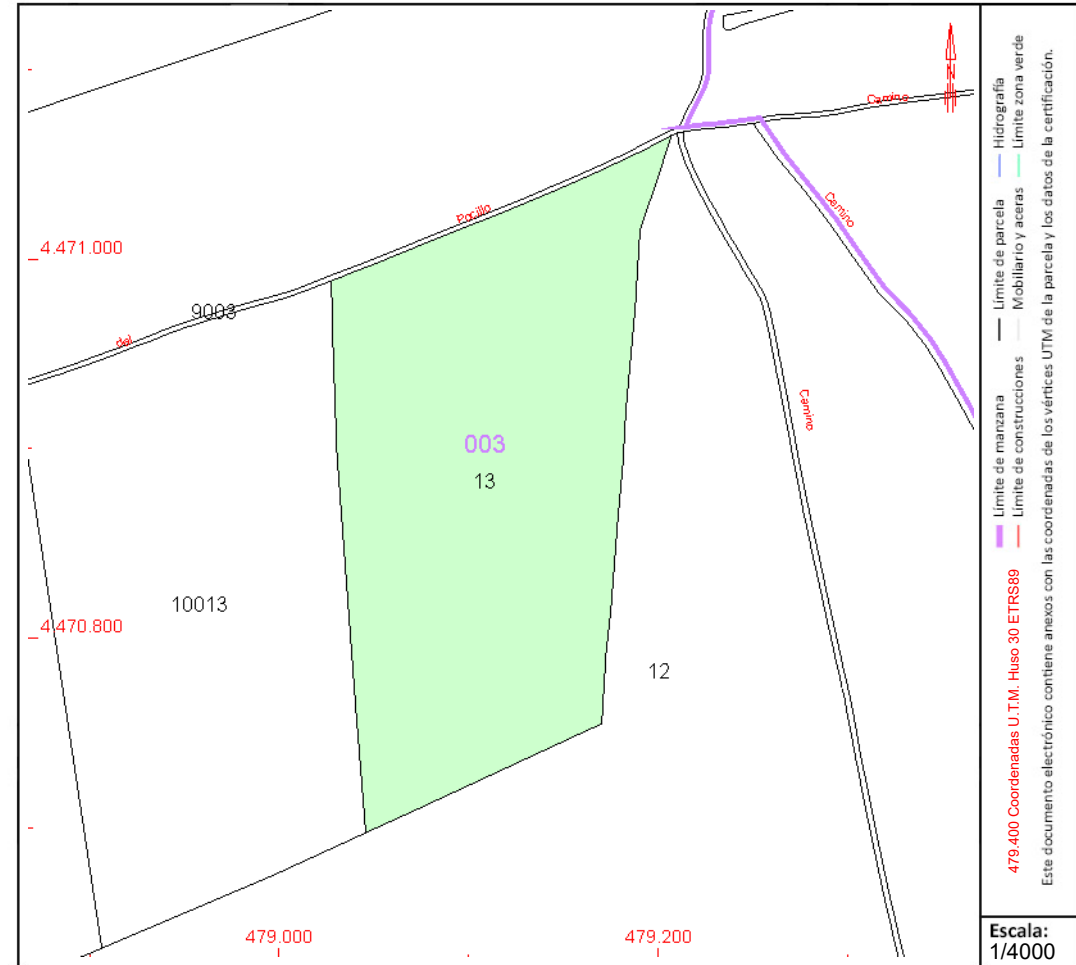
Subparcela	Cultivo/aprovechamiento	Intensidad Productiva	Superficie m <sup>2</sup>
0	C- Labor o Labradío seco	03	43.720

## PARCELA

Superficie gráfica: 43.720 m<sup>2</sup>

Participación del inmueble: 100,00 %

Tipo:



Este documento no es una certificación catastral, pero sus datos pueden ser verificados a través del "Acceso a datos catastrales no protegidos de la SEC"



GOBIERNO DE ESPAÑA

MINISTERIO DE HACIENDA Y FUNCIÓN PÚBLICA

SECRETARÍA DE ESTADO DE HACIENDA

DIRECCIÓN GENERAL DEL CATASTRO

# CONSULTA DESCRIPTIVA Y GRÁFICA DE DATOS CATASTRALES DE BIEN INMUEBLE

Referencia catastral: 28100A003000250000FO

## DATOS DESCRIPTIVOS DEL INMUEBLE

### Localización:

Polígono 3 Parcela 25  
ESPINILLOS. NUEVO BAZTAN [MADRID]

Clase: RÚSTICO

Uso principal: Agrario

Superficie construida:

Año construcción:

### Cultivo

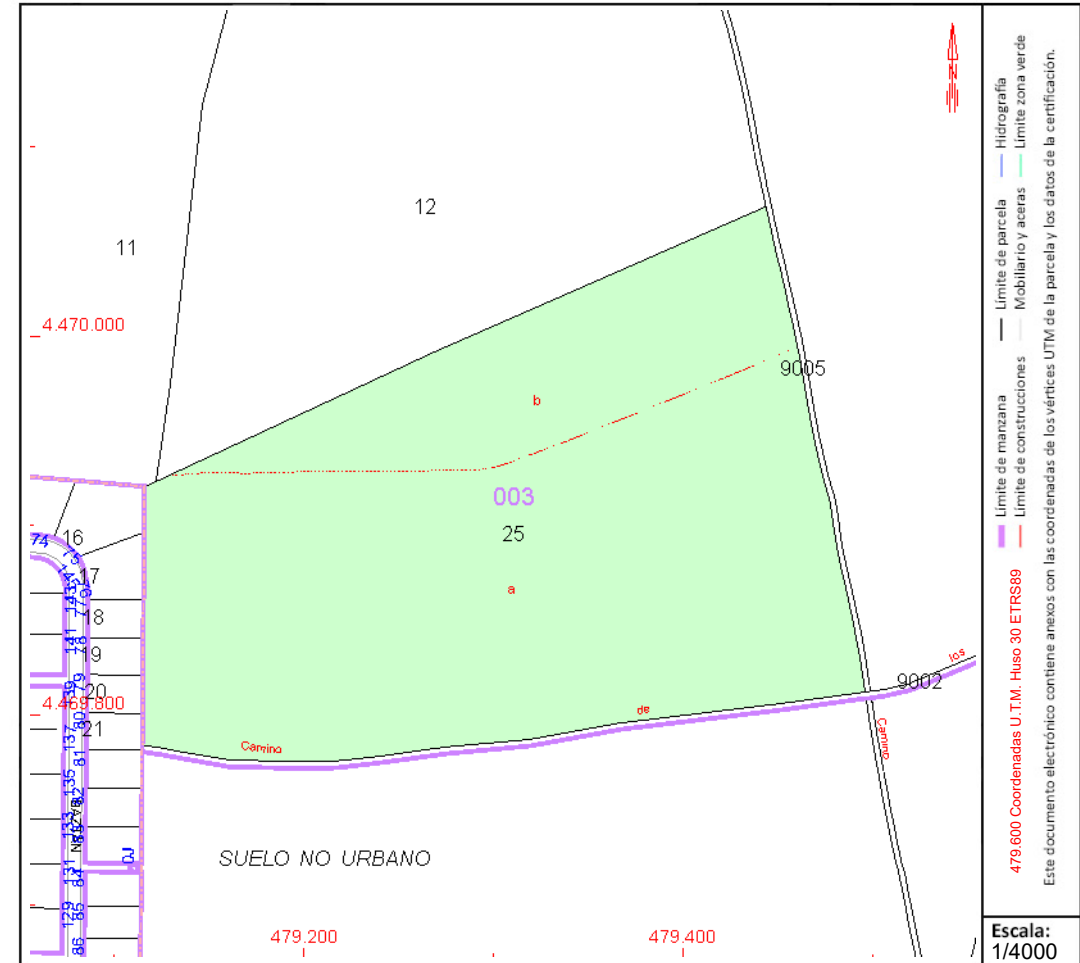
Subparcela	Cultivo/aprovechamiento	Intensidad Productiva	Superficie m <sup>2</sup>
a	C- Labor o Labradío seco	02	57.366
b	MB Monte bajo	00	18.538

## PARCELA

Superficie gráfica: 75.977 m<sup>2</sup>

Participación del inmueble: 100,00 %

Tipo:



Este documento no es una certificación catastral, pero sus datos pueden ser verificados a través del "Acceso a datos catastrales no protegidos de la SEC"



# CONSULTA DESCRIPTIVA Y GRÁFICA DE DATOS CATASTRALES DE BIEN INMUEBLE

Referencia catastral: 28100A003000260000FK

## DATOS DESCRIPTIVOS DEL INMUEBLE

### Localización:

Polígono 3 Parcela 26  
ESPINILLOS. NUEVO BAZTAN [MADRID]

Clase: RÚSTICO

Uso principal: Agrario

Superficie construida:

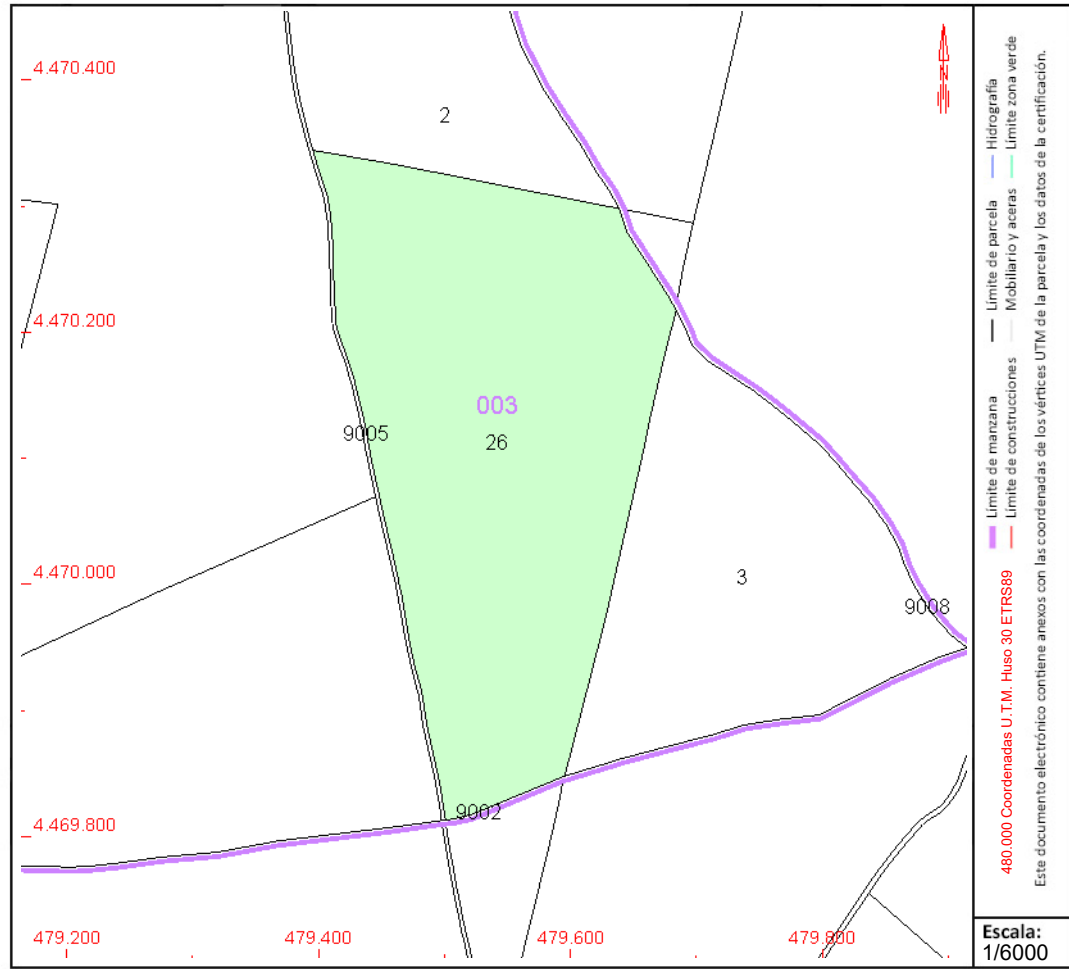
Año construcción:

### Cultivo

Subparcela	Cultivo/aprovechamiento	Intensidad Productiva	Superficie m <sup>2</sup>
0	C- Labor o Labradío seco	02	95.361

## PARCELA

Superficie gráfica: 95.361 m<sup>2</sup>  
Participación del inmueble: 100,00 %  
Tipo:



Este documento no es una certificación catastral, pero sus datos pueden ser verificados a través del "Acceso a datos catastrales no protegidos de la SEC"



# CONSULTA DESCRIPTIVA Y GRÁFICA DE DATOS CATASTRALES DE BIEN INMUEBLE

Referencia catastral: 28100A003090020000FH

## DATOS DESCRIPTIVOS DEL INMUEBLE

**Localización:**

Polígono 3 Parcela 9002

CAMINO DE LOS PANADEROS. NUEVO BAZTAN [MADRID]

**Clase:** RÚSTICO

**Uso principal:** Agrario

**Superficie construida:**

**Año construcción:**

**Cultivo**

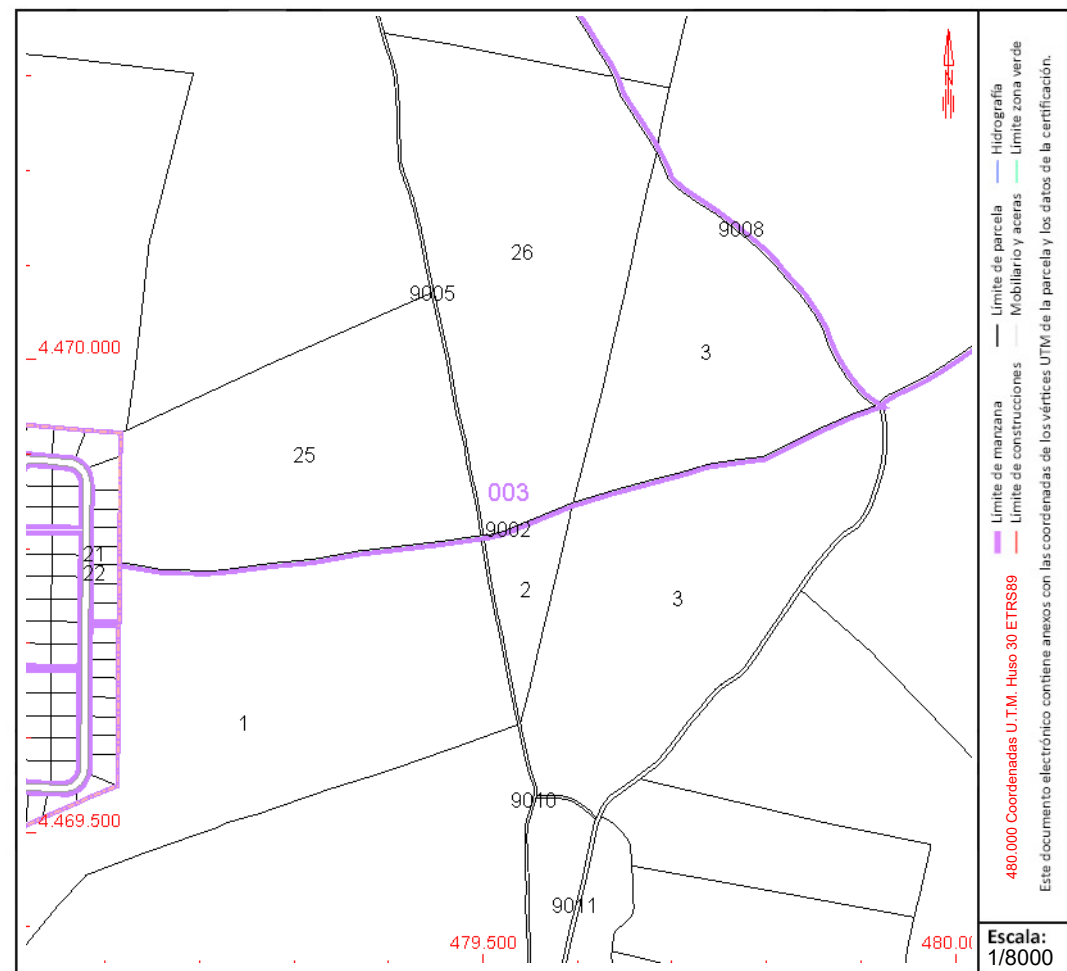
Subparcela	Cultivo/aprovechamiento	Intensidad Productiva	Superficie m <sup>2</sup>
0	VT Vía de comunicación de dominio público	00	2.858

## PARCELA

**Superficie gráfica:** 2.859 m<sup>2</sup>

**Participación del inmueble:** 100,00 %

**Tipo:**



Este documento no es una certificación catastral, pero sus datos pueden ser verificados a través del "Acceso a datos catastrales no protegidos de la SEC"



# CONSULTA DESCRIPTIVA Y GRÁFICA DE DATOS CATASTRALES DE BIEN INMUEBLE

Referencia catastral: 28100A003090050000FB

## DATOS DESCRIPTIVOS DEL INMUEBLE

### Localización:

Polígono 3 Parcela 9005

CNO PANADEROS DE LAS TORRES. NUEVO BAZTAN [MADRID]

Clase: RÚSTICO

Uso principal: Agrario

Superficie construida:

Año construcción:

### Cultivo

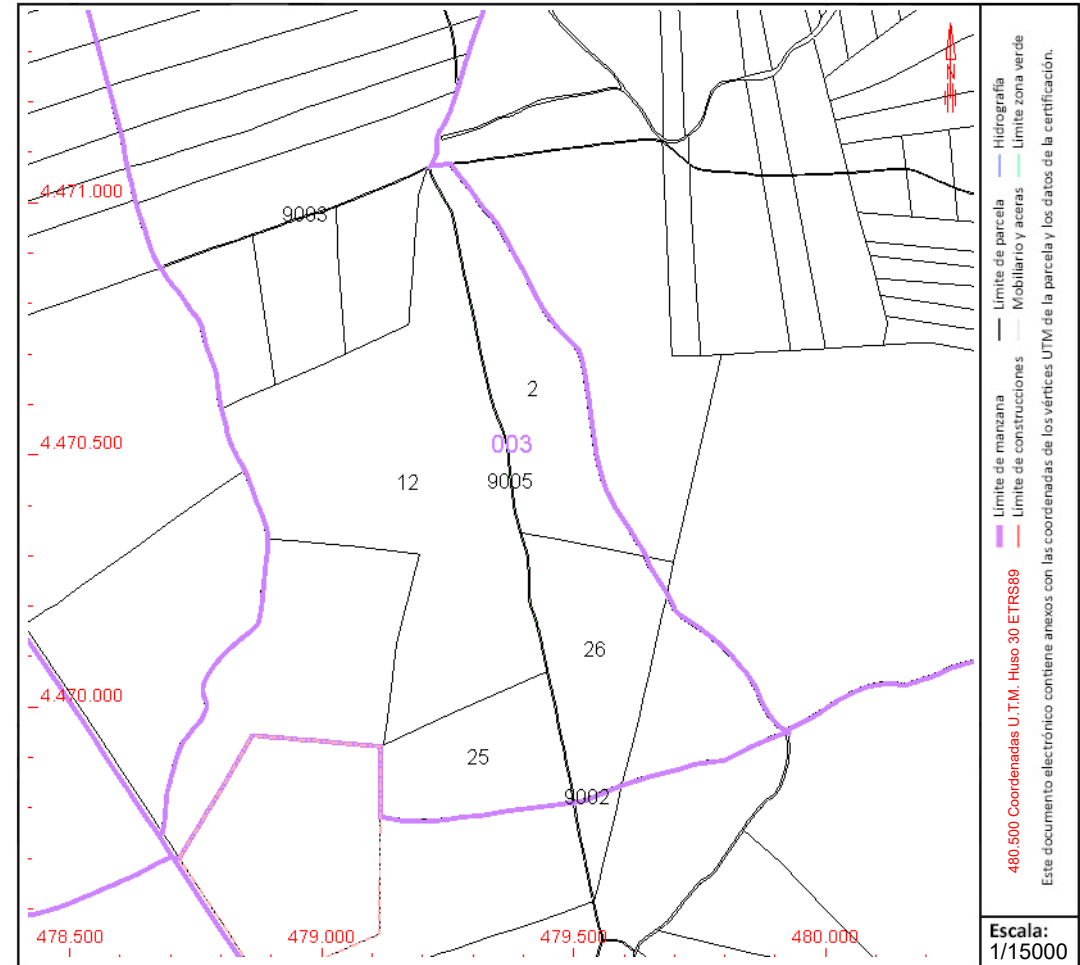
Subparcela	Cultivo/aprovechamiento	Intensidad Productiva	Superficie m <sup>2</sup>
0	VT Vía de comunicación de dominio público	00	3.836

## PARCELA

Superficie gráfica: 3.836 m<sup>2</sup>

Participación del inmueble: 100,00 %

Tipo:



Este documento no es una certificación catastral, pero sus datos pueden ser verificados a través del "Acceso a datos catastrales no protegidos de la SEC"



GOBIERNO DE ESPAÑA

MINISTERIO DE HACIENDA Y FUNCIÓN PÚBLICA

SECRETARÍA DE ESTADO DE HACIENDA

DIRECCIÓN GENERAL DEL CATASTRO

# CONSULTA DESCRIPTIVA Y GRÁFICA DE DATOS CATASTRALES DE BIEN INMUEBLE

Referencia catastral: 28100A003100130000FO

## DATOS DESCRIPTIVOS DEL INMUEBLE

### Localización:

Polígono 3 Parcela 10013  
 ESPINILLOS. NUEVO BAZTAN [MADRID]

**Clase:** RÚSTICO

**Uso principal:** Agrario

**Superficie construida:**

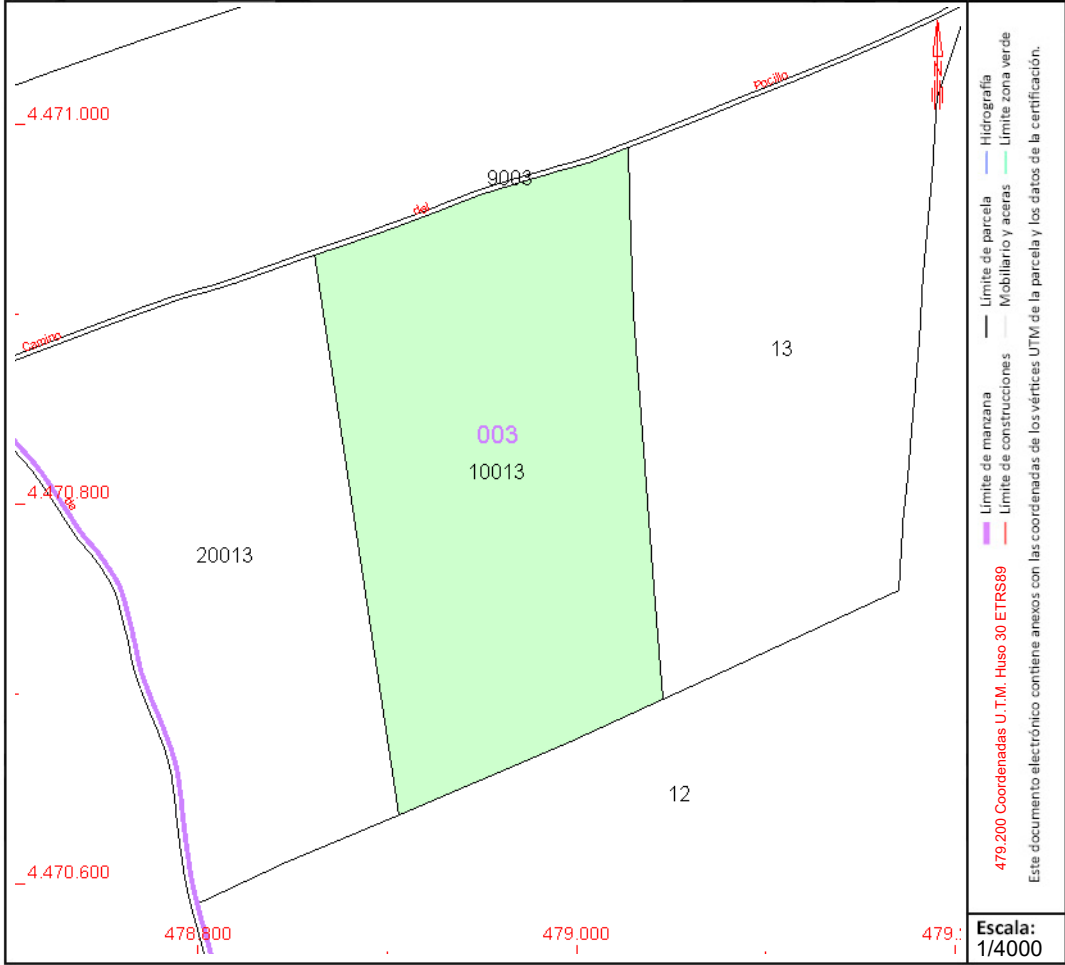
**Año construcción:**

### Cultivo

Subparcela	Cultivo/aprovechamiento	Intensidad Productiva	Superficie m <sup>2</sup>
0	C- Labor o Labradío seco	03	46.363

## PARCELA

**Superficie gráfica:** 46.363 m<sup>2</sup>  
**Participación del inmueble:** 100,00 %  
**Tipo:**



Este documento no es una certificación catastral, pero sus datos pueden ser verificados a través del "Acceso a datos catastrales no protegidos de la SEC"



GOBIERNO DE ESPAÑA

MINISTERIO DE HACIENDA Y FUNCIÓN PÚBLICA

SECRETARÍA DE ESTADO DE HACIENDA

DIRECCIÓN GENERAL DEL CATASTRO

# CONSULTA DESCRIPTIVA Y GRÁFICA DE DATOS CATASTRALES DE BIEN INMUEBLE

Referencia catastral: 28100A003200130000FZ

## DATOS DESCRIPTIVOS DEL INMUEBLE

### Localización:

Polígono 3 Parcela 20013  
ESPINILLOS. NUEVO BAZTAN [MADRID]

Clase: RÚSTICO

Uso principal: Agrario

Superficie construida:

Año construcción:

### Cultivo

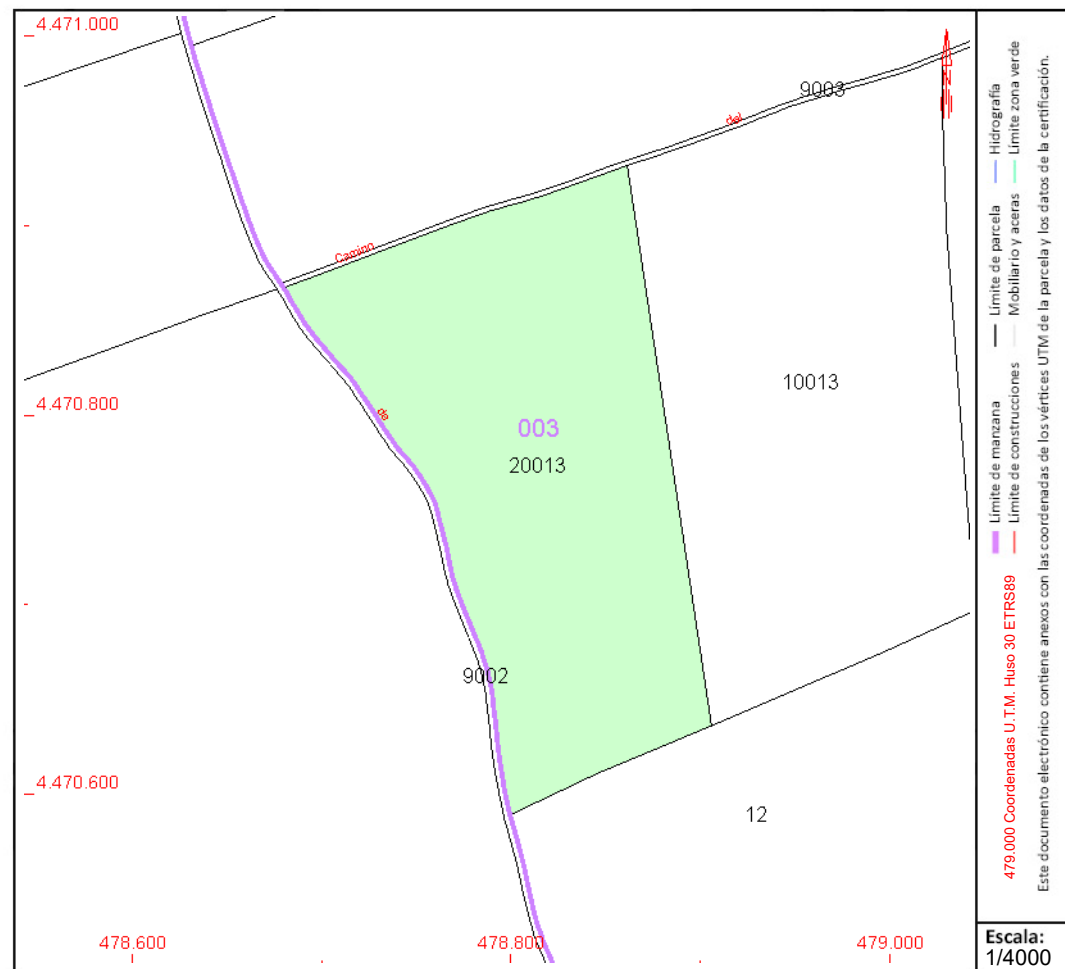
Subparcela	Cultivo/aprovechamiento	Intensidad Productiva	Superficie m <sup>2</sup>
0	C- Labor o Labradío seco	03	41.248

## PARCELA

Superficie gráfica: 41.248 m<sup>2</sup>

Participación del inmueble: 100,00 %

Tipo:



Este documento no es una certificación catastral, pero sus datos pueden ser verificados a través del "Acceso a datos catastrales no protegidos de la SEC"



# CONSULTA DESCRIPTIVA Y GRÁFICA DE DATOS CATASTRALES DE BIEN INMUEBLE

Referencia catastral: 28100A005000010000FG

## DATOS DESCRIPTIVOS DEL INMUEBLE

### Localización:

Polígono 5 Parcela 1  
ESPINILLOS. NUEVO BAZTAN [MADRID]

Clase: RÚSTICO

Uso principal: Agrario

Superficie construida:

Año construcción:

### Cultivo

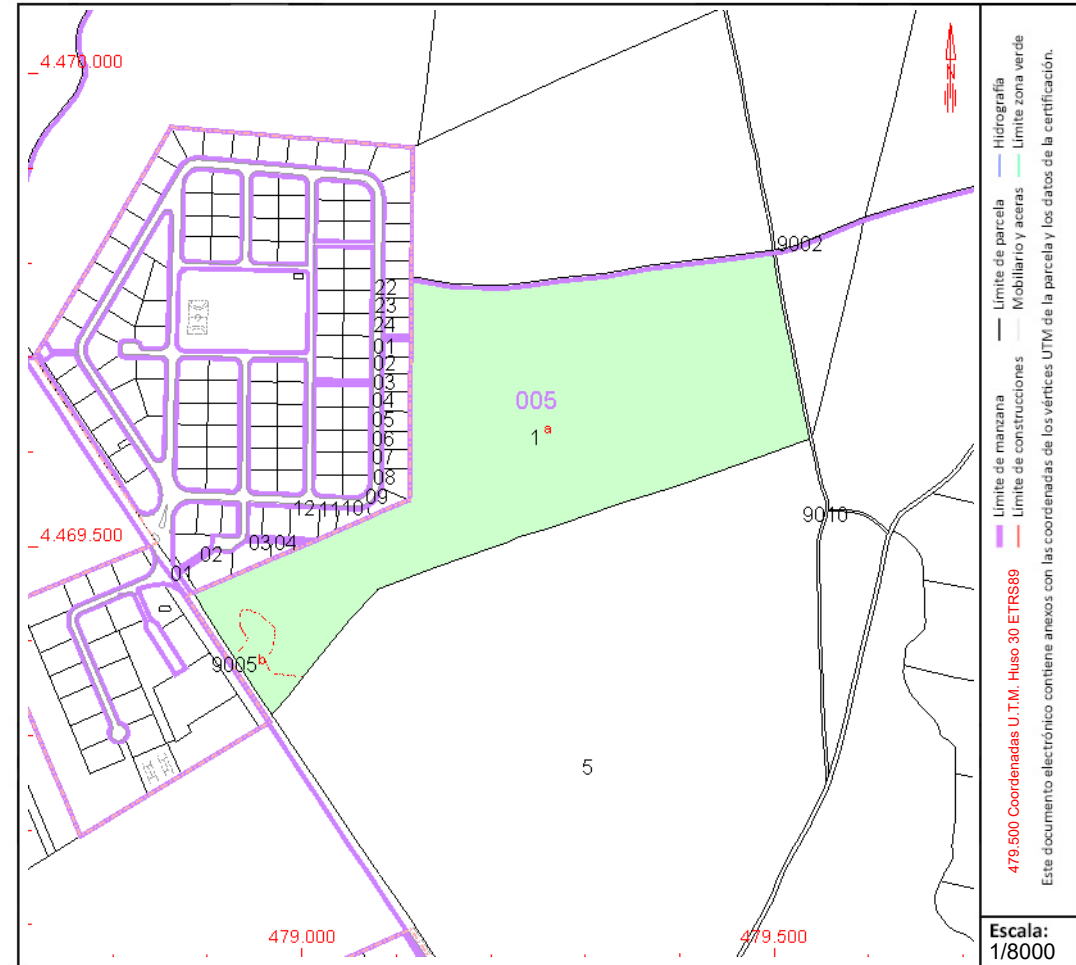
Subparcela	Cultivo/aprovechamiento	Intensidad Productiva	Superficie m <sup>2</sup>
a	C- Labor o Labradío seco	02	120.449
b	E- Pastos	00	3.381

## PARCELA

Superficie gráfica: 124.036 m<sup>2</sup>

Participación del inmueble: 100,00 %

Tipo:



Este documento no es una certificación catastral, pero sus datos pueden ser verificados a través del "Acceso a datos catastrales no protegidos de la SEC"



# CONSULTA DESCRIPTIVA Y GRÁFICA DE DATOS CATASTRALES DE BIEN INMUEBLE

Referencia catastral: 28166A003002240000XI

## DATOS DESCRIPTIVOS DEL INMUEBLE

### Localización:

Polígono 3 Parcela 224  
EL LLANO. VALVERDE DE ALCALA [MADRID]

**Clase:** RÚSTICO

**Uso principal:** Agrario

**Superficie construida:**

**Año construcción:**

### Cultivo

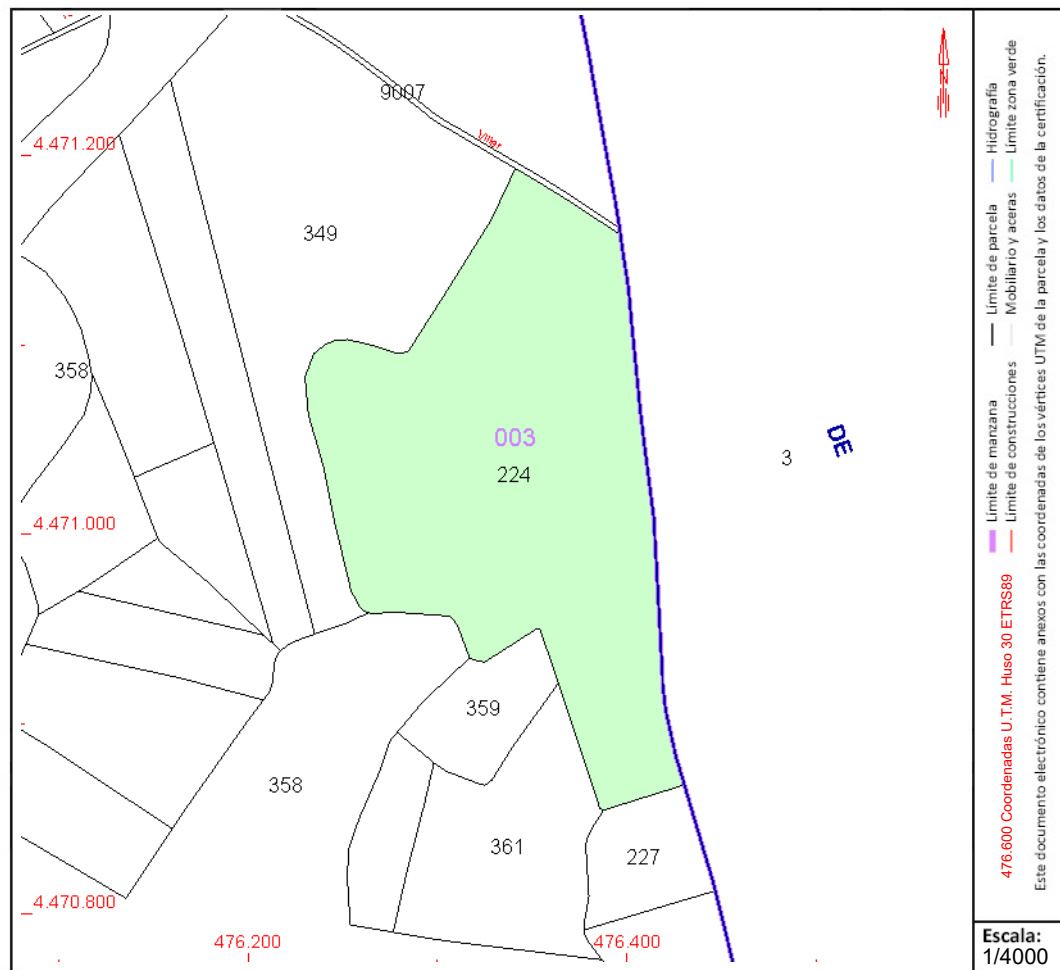
Subparcela	Cultivo/aprovechamiento	Intensidad Productiva	Superficie m²
0	O- Olivos secano	00	36.895

## PARCELA

**Superficie gráfica:** 36.895 m2

**Participación del inmueble:** 100,00 %

**Tipo:**



Este documento no es una certificación catastral, pero sus datos pueden ser verificados a través del "Acceso a datos catastrales no protegidos de la SEC"



ST PIÑÓN Y ST NIMBO

## LÍNEA LAAT PIÑÓN-NIMBO



# CONSULTA DESCRIPTIVA Y GRÁFICA DE DATOS CATASTRALES DE BIEN INMUEBLE

Referencia catastral: 28014A005000020000MQ

## DATOS DESCRIPTIVOS DEL INMUEBLE

### Localización:

Polígono 5 Parcela 2  
VALDUCAR. ARGANDA DEL REY [MADRID]

Clase: RÚSTICO

Uso principal: Agrario

Superficie construida:

Año construcción:

### Cultivo

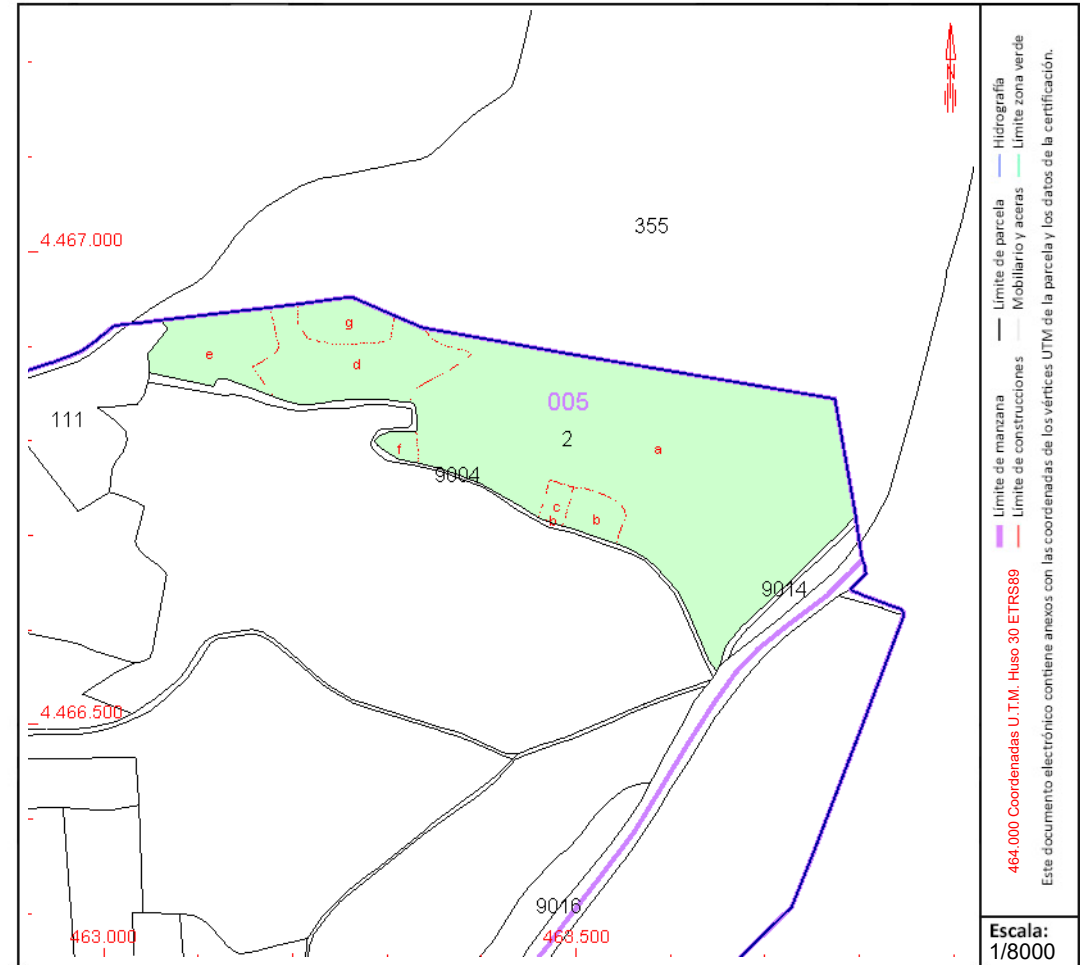
Subparcela	Cultivo/aprovechamiento	Intensidad Productiva	Superficie m <sup>2</sup>
a	C- Labor o Labradío seco	02	83.343
b	E- Pastos	01	2.591
c	I- Improductivo	00	1.129
d	E- Pastos	02	13.269
e	C- Labor o Labradío seco	03	8.719
f	E- Pastos	02	1.099
g	O- Olivos seco	02	4.085

## PARCELA

Superficie gráfica: 114.234 m<sup>2</sup>

Participación del inmueble: 100,00 %

Tipo:



Este documento no es una certificación catastral, pero sus datos pueden ser verificados a través del "Acceso a datos catastrales no protegidos de la SEC"



# CONSULTA DESCRIPTIVA Y GRÁFICA DE DATOS CATASTRALES DE BIEN INMUEBLE

Referencia catastral: 28014A005000040000ML

## DATOS DESCRIPTIVOS DEL INMUEBLE

### Localización:

Polígono 5 Parcela 4

VALDUCAR. ARGANDA DEL REY [MADRID]

Clase: RÚSTICO

Uso principal: Agrario

Superficie construida:

Año construcción:

### Cultivo

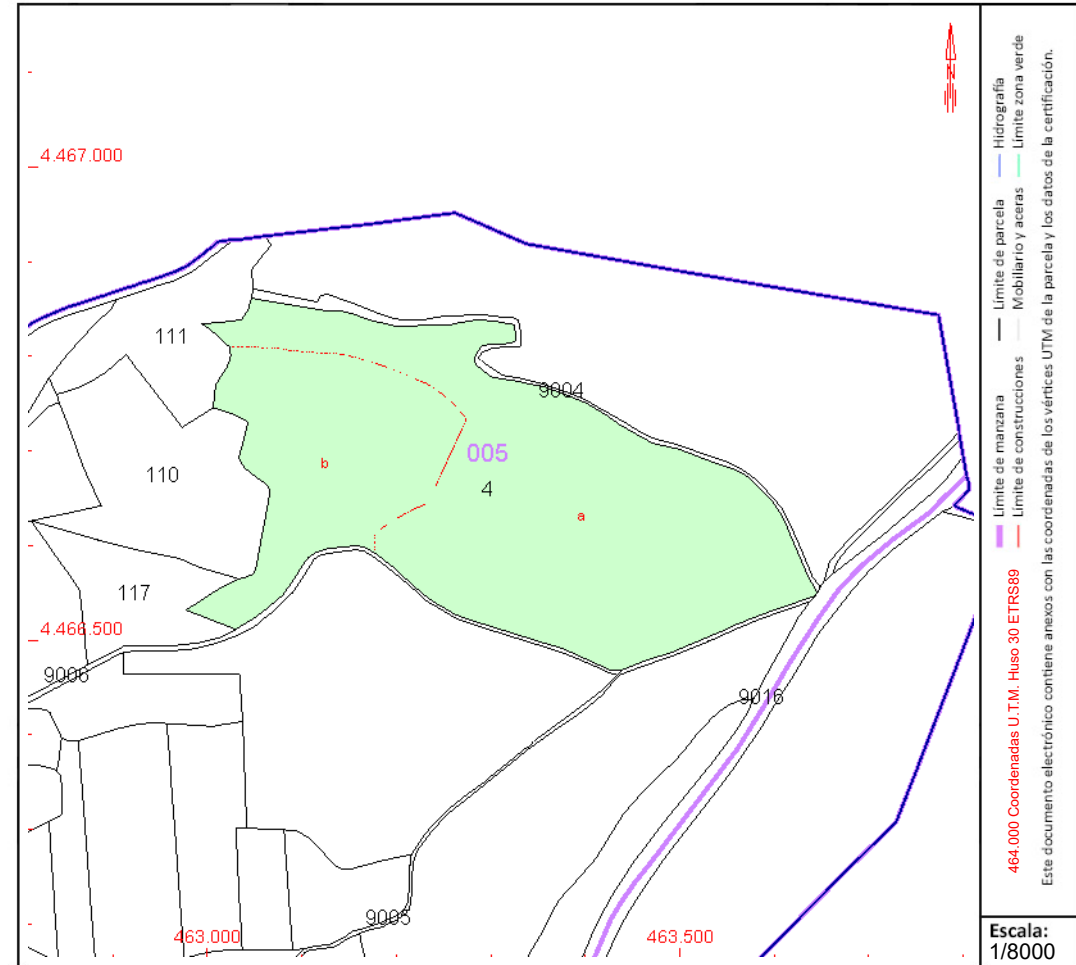
Subparcela	Cultivo/aprovechamiento	Intensidad Productiva	Superficie m <sup>2</sup>
a	C- Labor o Labradío seco	02	102.232
b	O- Olivos seco	02	44.816

## PARCELA

Superficie gráfica: 147.048 m<sup>2</sup>

Participación del inmueble: 100,00 %

Tipo:



Este documento no es una certificación catastral, pero sus datos pueden ser verificados a través del "Acceso a datos catastrales no protegidos de la SEC"



# CONSULTA DESCRIPTIVA Y GRÁFICA DE DATOS CATASTRALES DE BIEN INMUEBLE

Referencia catastral: 28014A005000070000MM

## DATOS DESCRIPTIVOS DEL INMUEBLE

### Localización:

Polígono 5 Parcela 7

VALDUCAR. ARGANDA DEL REY [MADRID]

Clase: RÚSTICO

Uso principal: Agrario

Superficie construida:

Año construcción:

### Cultivo

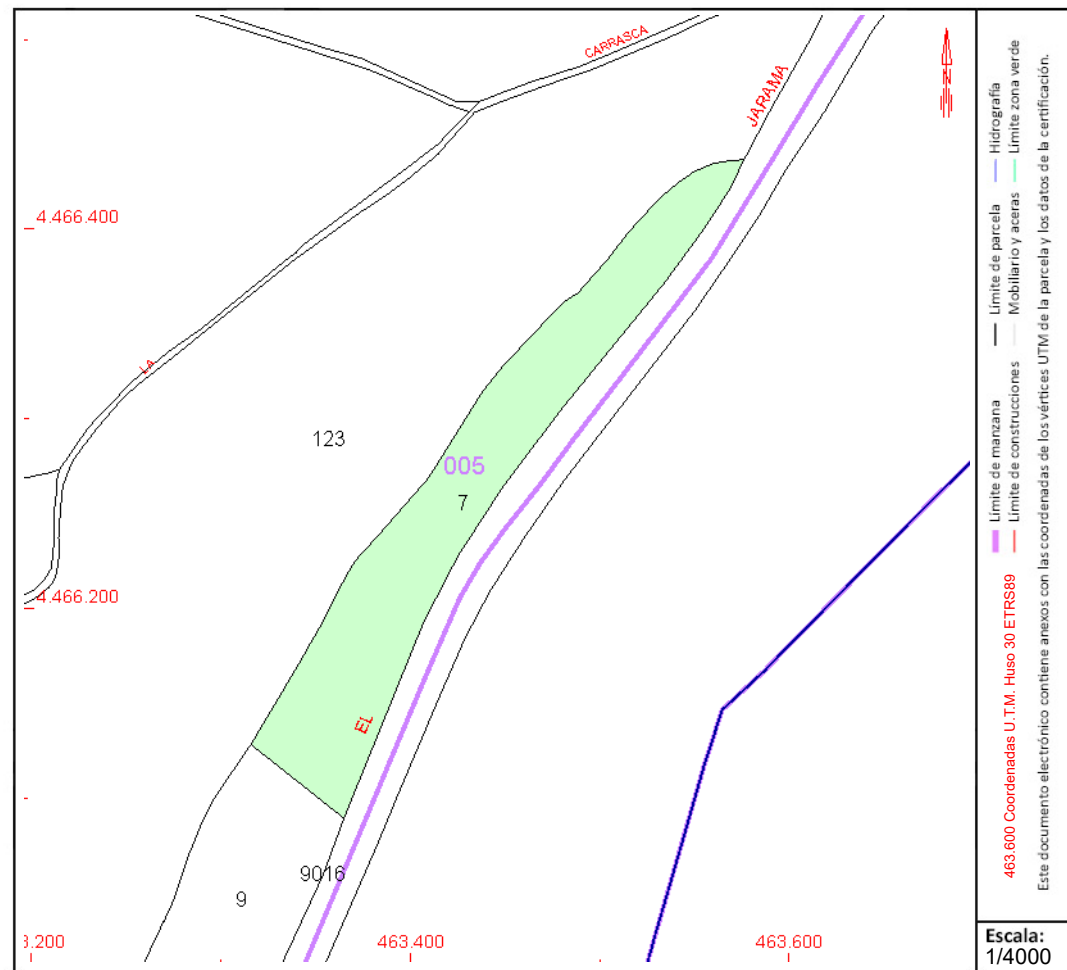
Subparcela	Cultivo/aprovechamiento	Intensidad Productiva	Superficie m <sup>2</sup>
0	O- Olivos secano	02	15.905

## PARCELA

Superficie gráfica: 15.906 m<sup>2</sup>

Participación del inmueble: 100,00 %

Tipo:



## COORDINACIÓN GRÁFICA CON EL REGISTRO DE LA PROPIEDAD

Registro: ARGANDA DEL REY 2

Código registral único: 28076000831087

Fecha coordinación: 16/02/2022

Este documento no es una certificación catastral, pero sus datos pueden ser verificados a través del "Acceso a datos catastrales no protegidos de la SEC"



# CONSULTA DESCRIPTIVA Y GRÁFICA DE DATOS CATASTRALES DE BIEN INMUEBLE

Referencia catastral: 28014A005001230000MW

## DATOS DESCRIPTIVOS DEL INMUEBLE

### Localización:

Polígono 5 Parcela 123  
LA CARRASCA. ARGANDA DEL REY [MADRID]

Clase: RÚSTICO

Uso principal: Agrario

Superficie construida:

Año construcción:

### Cultivo

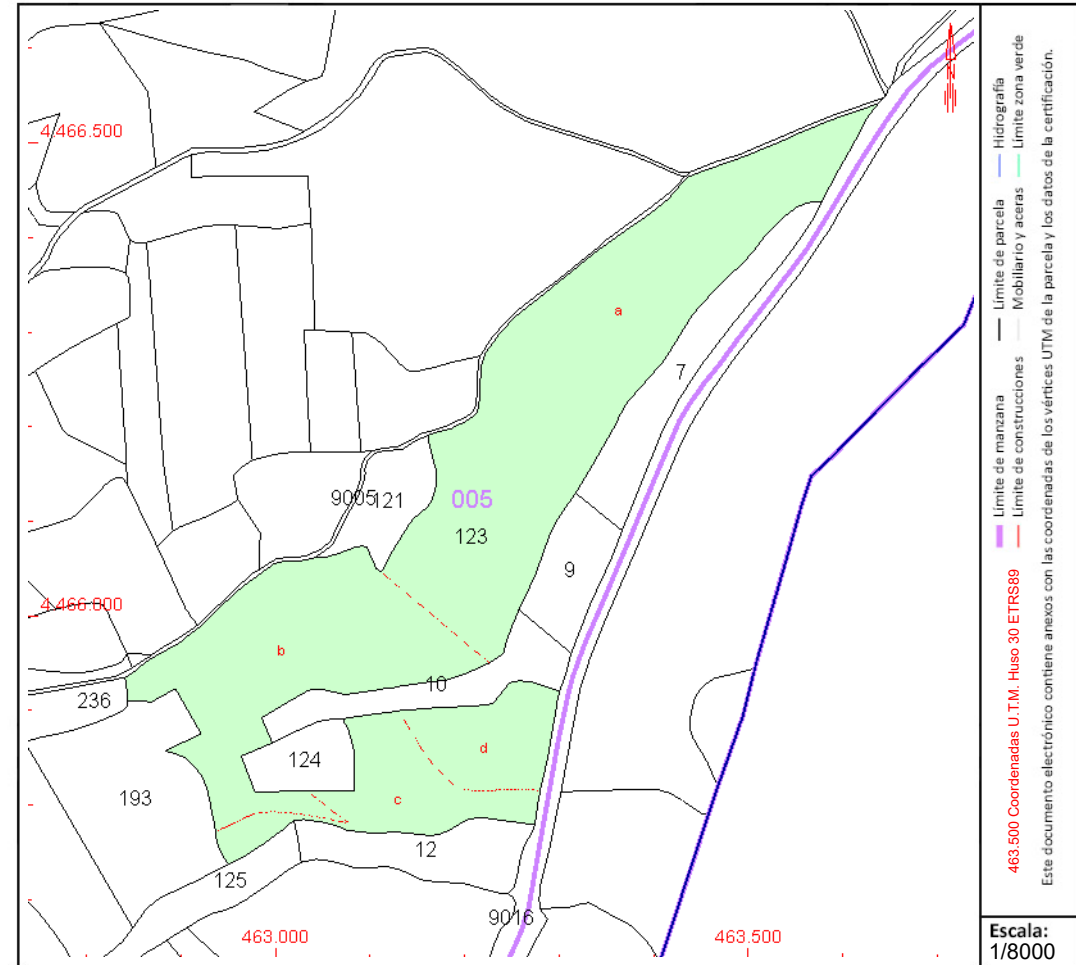
Subparcela	Cultivo/aprovechamiento	Intensidad Productiva	Superficie m <sup>2</sup>
a	O- Olivos secano	03	83.652
b	C- Labor o Labradío secano	03	46.997
c	E- Pastos	03	17.800
d	C- Labor o Labradío secano	03	13.080

## PARCELA

Superficie gráfica: 161.529 m<sup>2</sup>

Participación del inmueble: 100,00 %

Tipo:



Este documento no es una certificación catastral, pero sus datos pueden ser verificados a través del "Acceso a datos catastrales no protegidos de la SEC"



GOBIERNO DE ESPAÑA

MINISTERIO DE HACIENDA Y FUNCIÓN PÚBLICA

SECRETARÍA DE ESTADO DE HACIENDA

DIRECCIÓN GENERAL DEL CATASTRO

# CONSULTA DESCRIPTIVA Y GRÁFICA DE DATOS CATASTRALES DE BIEN INMUEBLE

Referencia catastral: 28014A005090040000MK

## DATOS DESCRIPTIVOS DEL INMUEBLE

**Localización:**

Polígono 5 Parcela 9004  
CNO CASA VALDUCAR. ARGANDA DEL REY [MADRID]

**Clase:** RÚSTICO

**Uso principal:** Agrario

**Superficie construida:**

**Año construcción:**

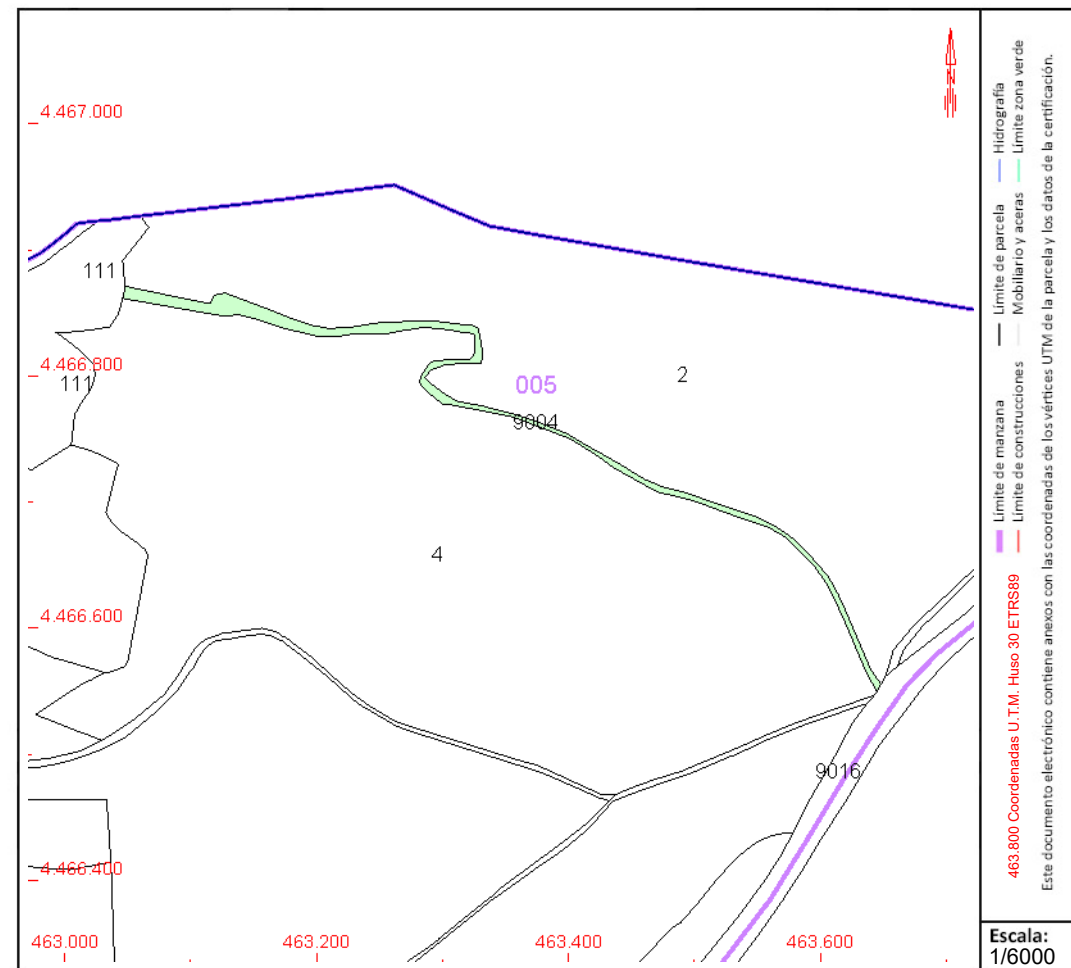
**Cultivo**

Subparcela	Cultivo/aprovechamiento	Intensidad Productiva	Superficie m²
0	VT Vía de comunicación de dominio público	00	4.608

Subparcela	Cultivo/aprovechamiento	Intensidad Productiva	Superficie m²

## PARCELA

**Superficie gráfica:** 4.608 m2  
**Participación del inmueble:** 100,00 %  
**Tipo:**



Este documento no es una certificación catastral, pero sus datos pueden ser verificados a través del "Acceso a datos catastrales no protegidos de la SEC"



# CONSULTA DESCRIPTIVA Y GRÁFICA DE DATOS CATASTRALES DE BIEN INMUEBLE

Referencia catastral: 28014A005090050000MR

## DATOS DESCRIPTIVOS DEL INMUEBLE

### Localización:

Polígono 5 Parcela 9005  
VEREDA LA CARRASCA. ARGANDA DEL REY [MADRID]

Clase: RÚSTICO

Uso principal: Agrario

Superficie construida:

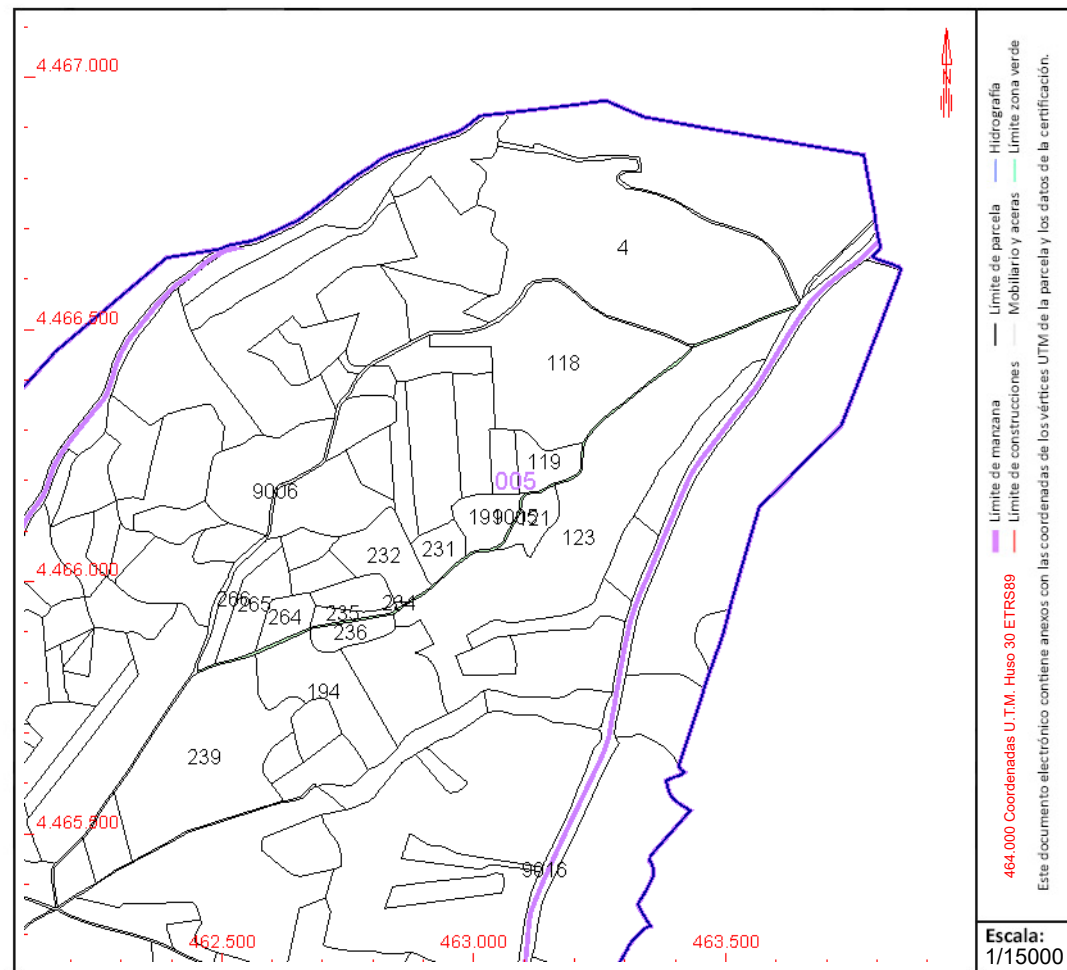
Año construcción:

### Cultivo

Subparcela	Cultivo/aprovechamiento	Intensidad Productiva	Superficie m²
0	VT Vía de comunicación de dominio público	00	5.588

## PARCELA

Superficie gráfica: 5.588 m2  
Participación del inmueble: 100,00 %  
Tipo:



Este documento no es una certificación catastral, pero sus datos pueden ser verificados a través del “Acceso a datos catastrales no protegidos de la SEC”



# CONSULTA DESCRIPTIVA Y GRÁFICA DE DATOS CATASTRALES DE BIEN INMUEBLE

Referencia catastral: 28014A005090160000MU

## DATOS DESCRIPTIVOS DEL INMUEBLE

### Localización:

Polígono 5 Parcela 9016

CRTA LOECHES PTE JAR. ARGANDA DEL REY [MADRID]

Clase: RÚSTICO

Uso principal: Agrario

Superficie construida:

Año construcción:

### Cultivo

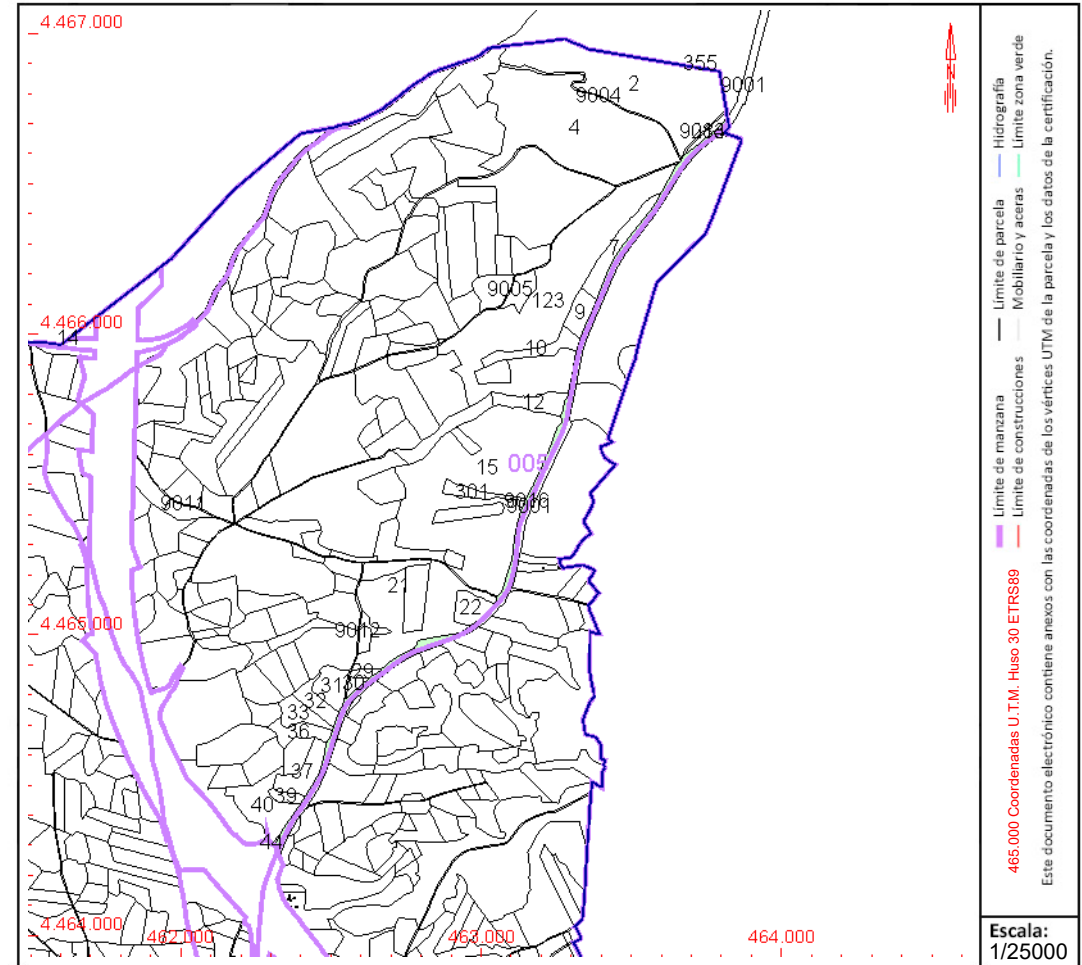
Subparcela	Cultivo/aprovechamiento	Intensidad Productiva	Superficie m <sup>2</sup>
0	VT Vía de comunicación de dominio público	00	38.035

## PARCELA

Superficie gráfica: 38.035 m<sup>2</sup>

Participación del inmueble: 100,00 %

Tipo:



Este documento no es una certificación catastral, pero sus datos pueden ser verificados a través del "Acceso a datos catastrales no protegidos de la SEC"



# CONSULTA DESCRIPTIVA Y GRÁFICA DE DATOS CATASTRALES DE BIEN INMUEBLE

Referencia catastral: 28014A006000030000MW

## DATOS DESCRIPTIVOS DEL INMUEBLE

### Localización:

Polígono 6 Parcela 3  
VALDUCAR. ARGANDA DEL REY [MADRID]

Clase: RÚSTICO

Uso principal: Agrario

Superficie construida:

Año construcción:

### Cultivo

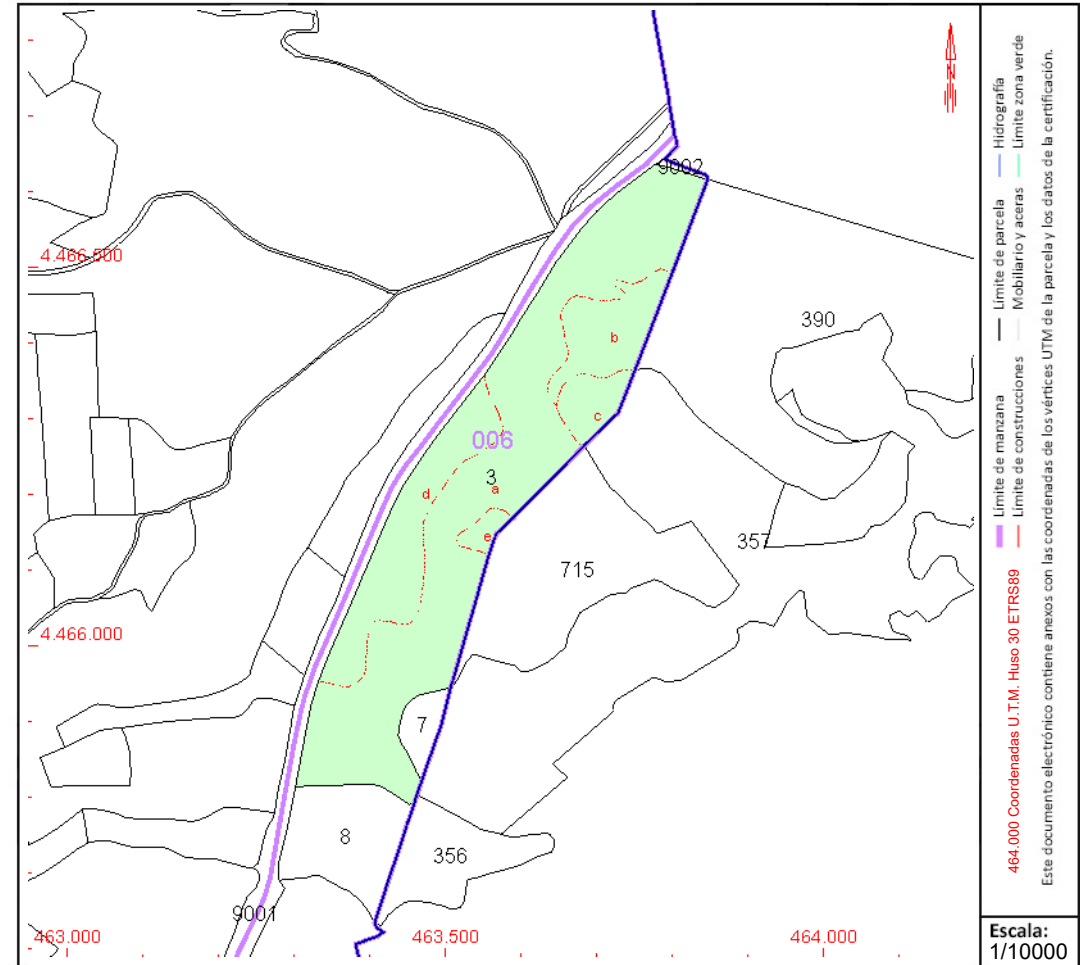
Subparcela	Cultivo/aprovechamiento	Intensidad Productiva	Superficie m <sup>2</sup>
a	C- Labor o Labradío seco	03	88.053
b	O- Olivos seco	03	13.510
c	E- Pastos	02	6.179
d	O- Olivos seco	03	24.464
e	E- Pastos	02	2.303

## PARCELA

Superficie gráfica: 134.509 m<sup>2</sup>

Participación del inmueble: 100,00 %

Tipo:



Este documento no es una certificación catastral, pero sus datos pueden ser verificados a través del "Acceso a datos catastrales no protegidos de la SEC"





# CONSULTA DESCRIPTIVA Y GRÁFICA DE DATOS CATASTRALES DE BIEN INMUEBLE

Referencia catastral: 28033A001002970000YO

## DATOS DESCRIPTIVOS DEL INMUEBLE

### Localización:

Polígono 1 Parcela 297  
DEHESA DE LA VILLA. CAMPO REAL [MADRID]

Clase: RÚSTICO

Uso principal: Agrario

Superficie construida: 71 m2

Año construcción: 2006

### Construcción

Destino	Escalera / Planta / Puerta	Superficie m <sup>2</sup>
AGRARIO	1/00/01	71

### Cultivo

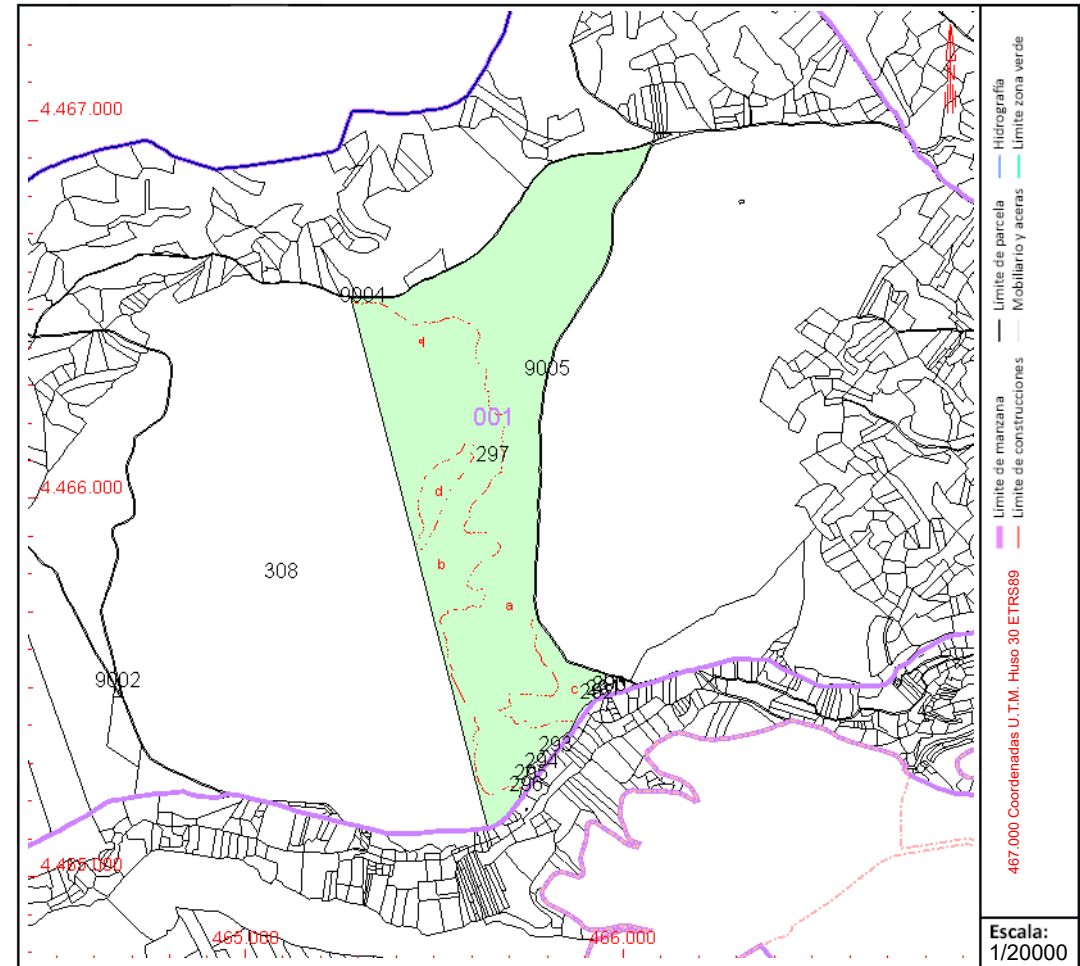
Subparcela	Cultivo/aprovechamiento	Intensidad Productiva	Superficie m <sup>2</sup>
a	O- Olivos seco	03	362.197
b	E- Pastos	00	190.159
c	E- Pastos	00	29.708
d	O- Olivos seco	02	15.566

## PARCELA

Superficie gráfica: 597.701 m2

Participación del inmueble: 100,00 %

Tipo: Parcela construida sin división horizontal



Este documento no es una certificación catastral, pero sus datos pueden ser verificados a través del "Acceso a datos catastrales no protegidos de la SEC"



# CONSULTA DESCRIPTIVA Y GRÁFICA DE DATOS CATASTRALES DE BIEN INMUEBLE

Referencia catastral: 28033A001003080000YU

## DATOS DESCRIPTIVOS DEL INMUEBLE

### Localización:

Polígono 1 Parcela 308  
CARRASCAL. CAMPO REAL [MADRID]

Clase: RÚSTICO

Uso principal: Agrario

Superficie construida:

Año construcción:

### Cultivo

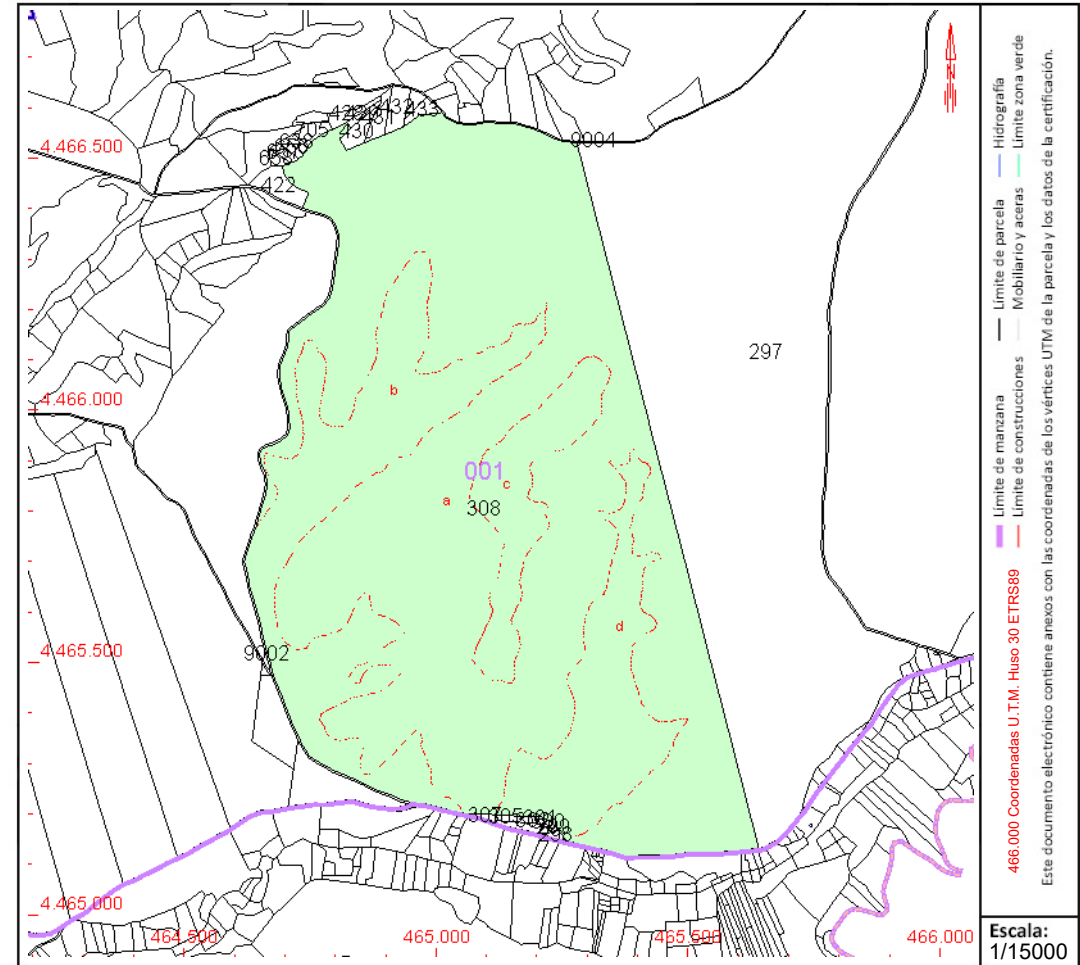
Subparcela	Cultivo/aprovechamiento	Intensidad Productiva	Superficie m <sup>2</sup>
a	MB Monte bajo	00	698.195
b	C- Labor o Labradío seco	03	169.395
c	C- Labor o Labradío seco	03	57.768
d	C- Labor o Labradío seco	03	93.827

## PARCELA

Superficie gráfica: 1.019.185 m<sup>2</sup>

Participación del inmueble: 100,00 %

Tipo:



Este documento no es una certificación catastral, pero sus datos pueden ser verificados a través del "Acceso a datos catastrales no protegidos de la SEC"



GOBIERNO DE ESPAÑA

MINISTERIO DE HACIENDA Y FUNCIÓN PÚBLICA

SECRETARÍA DE ESTADO DE HACIENDA

DIRECCIÓN GENERAL DEL CATASTRO

# CONSULTA DESCRIPTIVA Y GRÁFICA DE DATOS CATASTRALES DE BIEN INMUEBLE

Referencia catastral: 28033A001003570000YF

## DATOS DESCRIPTIVOS DEL INMUEBLE

**Localización:**

Polígono 1 Parcela 357  
VALDEMARIN. CAMPO REAL [MADRID]

**Clase:** RÚSTICO

**Uso principal:** Agrario

**Superficie construida:**

**Año construcción:**

**Cultivo**

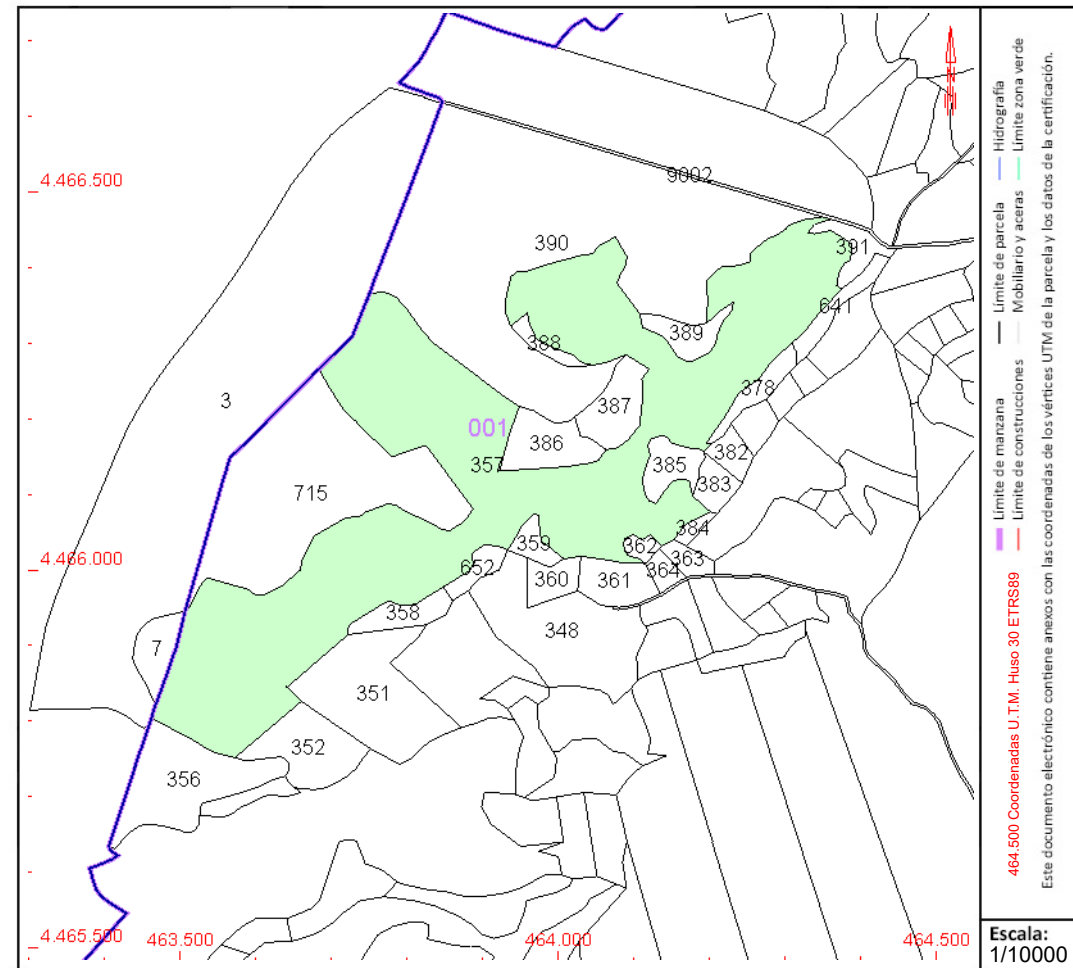
Subparcela	Cultivo/aprovechamiento	Intensidad Productiva	Superficie m <sup>2</sup>
0	E- Pastos	00	184.854

## PARCELA

**Superficie gráfica:** 184.856 m<sup>2</sup>

**Participación del inmueble:** 100,00 %

**Tipo:**



Este documento no es una certificación catastral, pero sus datos pueden ser verificados a través del "Acceso a datos catastrales no protegidos de la SEC"



GOBIERNO DE ESPAÑA

MINISTERIO DE HACIENDA Y FUNCIÓN PÚBLICA

SECRETARÍA DE ESTADO DE HACIENDA

DIRECCIÓN GENERAL DEL CATASTRO

# CONSULTA DESCRIPTIVA Y GRÁFICA DE DATOS CATASTRALES DE BIEN INMUEBLE

Referencia catastral: 28033A001003760000YH

## DATOS DESCRIPTIVOS DEL INMUEBLE

### Localización:

Polígono 1 Parcela 376  
VALDEMARIN. CAMPO REAL [MADRID]

Clase: RÚSTICO

Uso principal: Agrario

Superficie construida:

Año construcción:

### Cultivo

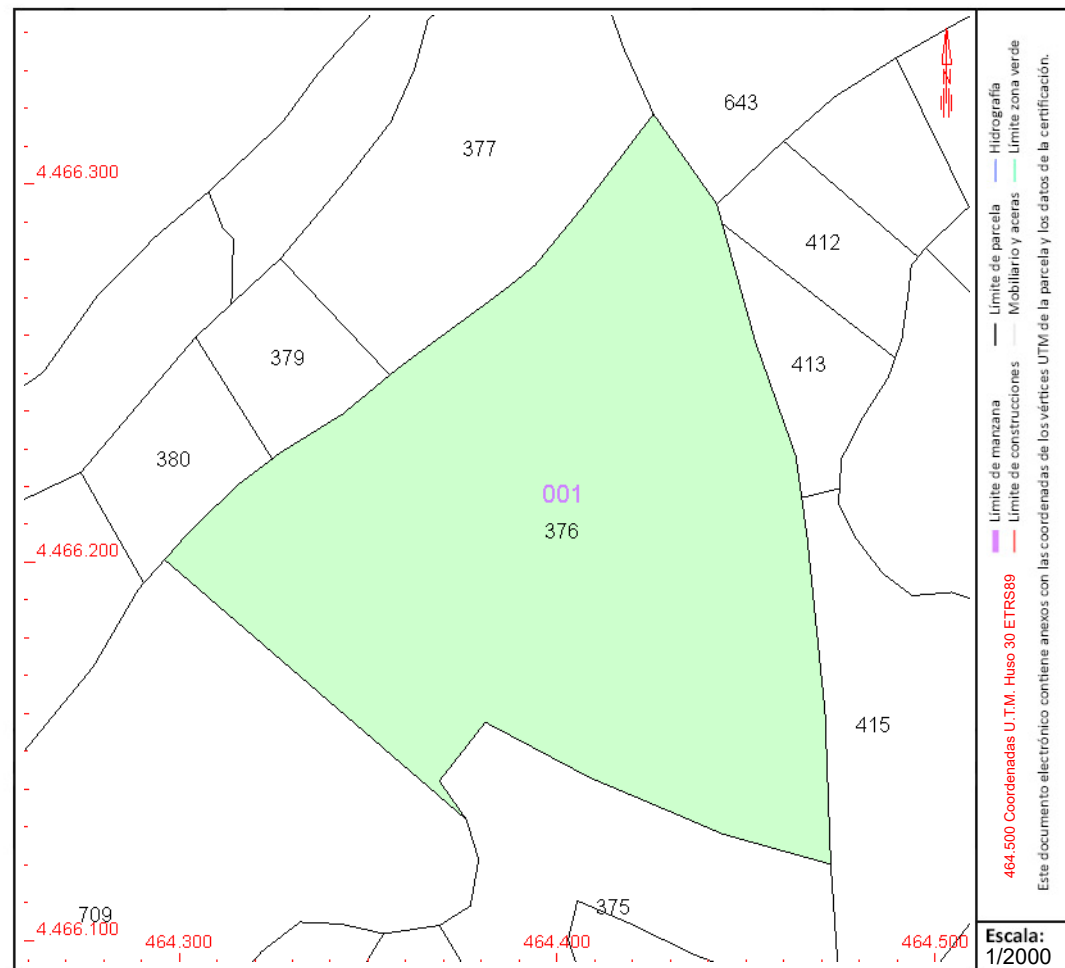
Subparcela	Cultivo/aprovechamiento	Intensidad Productiva	Superficie m <sup>2</sup>
0	O- Olivos seco	03	18.651

## PARCELA

Superficie gráfica: 18.651 m<sup>2</sup>

Participación del inmueble: 100,00 %

Tipo:



Este documento no es una certificación catastral, pero sus datos pueden ser verificados a través del "Acceso a datos catastrales no protegidos de la SEC"



GOBIERNO DE ESPAÑA

MINISTERIO DE HACIENDA Y FUNCIÓN PÚBLICA

SECRETARÍA DE ESTADO DE HACIENDA

DIRECCIÓN GENERAL DEL CATASTRO

# CONSULTA DESCRIPTIVA Y GRÁFICA DE DATOS CATASTRALES DE BIEN INMUEBLE

Referencia catastral: 28033A001003770000YW

## DATOS DESCRIPTIVOS DEL INMUEBLE

### Localización:

Polígono 1 Parcela 377

VALDEMARIN. CAMPO REAL [MADRID]

Clase: RÚSTICO

Uso principal: Agrario

Superficie construida:

Año construcción:

### Cultivo

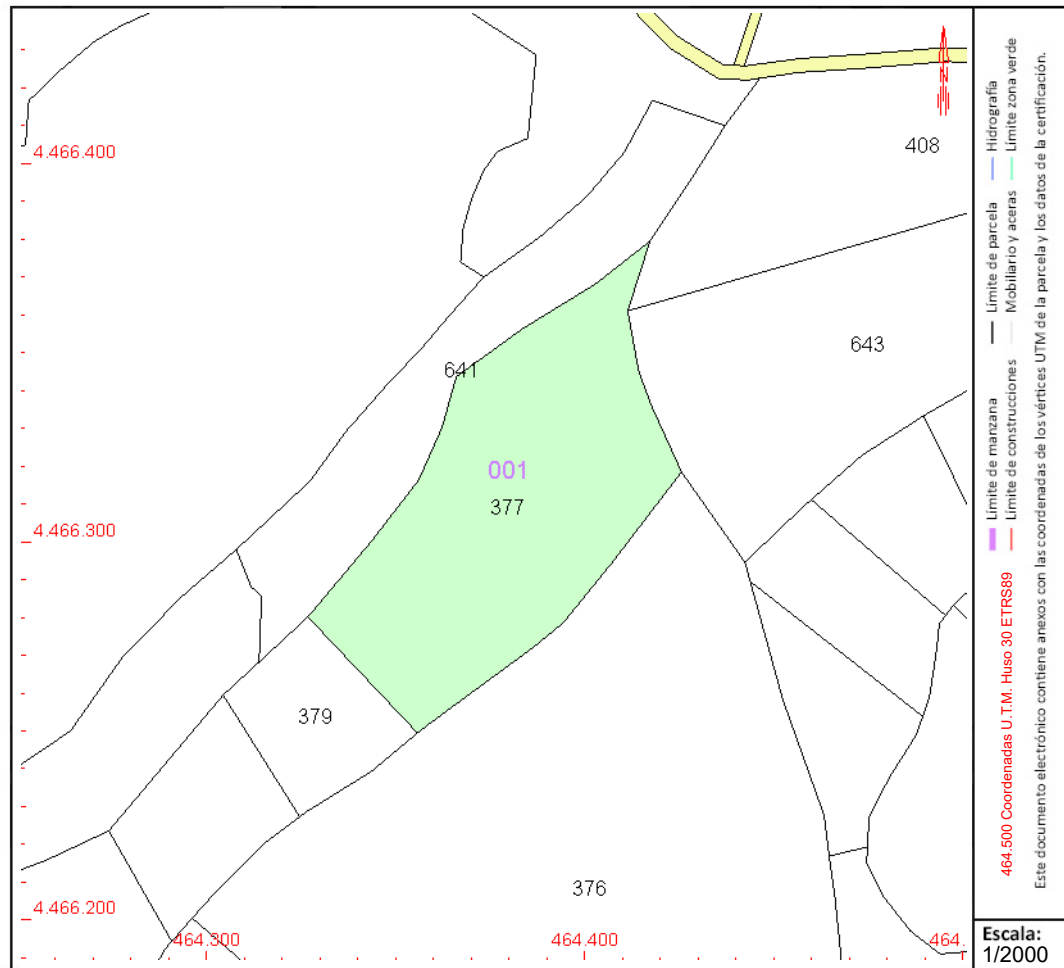
Subparcela	Cultivo/aprovechamiento	Intensidad Productiva	Superficie m <sup>2</sup>
0	O- Olivos seco	02	5.906

## PARCELA

Superficie gráfica: 5.906 m<sup>2</sup>

Participación del inmueble: 100,00 %

Tipo:



Este documento no es una certificación catastral, pero sus datos pueden ser verificados a través del "Acceso a datos catastrales no protegidos de la SEC"



# CONSULTA DESCRIPTIVA Y GRÁFICA DE DATOS CATASTRALES DE BIEN INMUEBLE

Referencia catastral: 28033A001003780000YA

## DATOS DESCRIPTIVOS DEL INMUEBLE

### Localización:

Polígono 1 Parcela 378  
VALDEMARIN. CAMPO REAL [MADRID]

**Clase:** RÚSTICO

**Uso principal:** Agrario

**Superficie construida:**

**Año construcción:**

### Cultivo

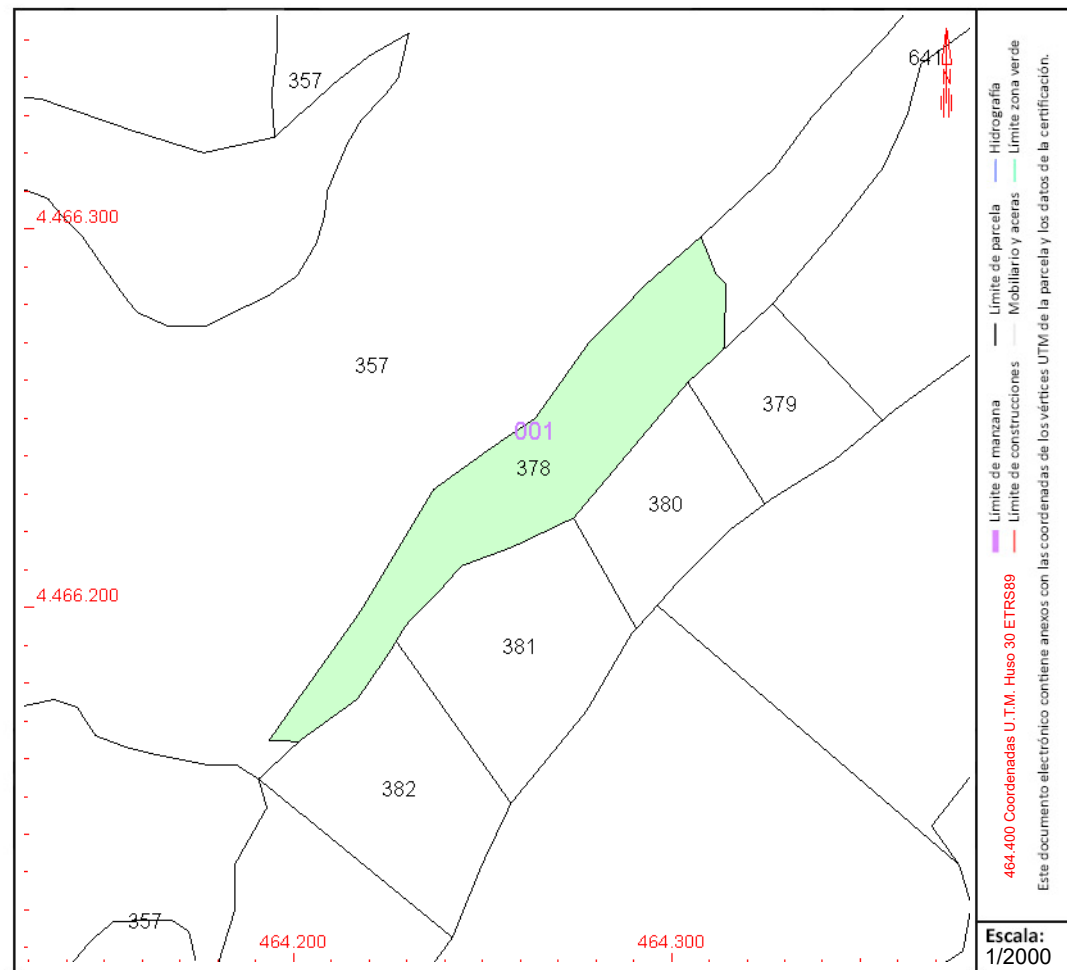
Subparcela	Cultivo/aprovechamiento	Intensidad Productiva	Superficie m <sup>2</sup>
0	O- Olivos secoano	03	3.376

## PARCELA

**Superficie gráfica:** 3.376 m<sup>2</sup>

**Participación del inmueble:** 100,00 %

**Tipo:**



Este documento no es una certificación catastral, pero sus datos pueden ser verificados a través del "Acceso a datos catastrales no protegidos de la SEC"



GOBIERNO DE ESPAÑA

MINISTERIO DE HACIENDA Y FUNCIÓN PÚBLICA

SECRETARÍA DE ESTADO DE HACIENDA

DIRECCIÓN GENERAL DEL CATASTRO

# CONSULTA DESCRIPTIVA Y GRÁFICA DE DATOS CATASTRALES DE BIEN INMUEBLE

Referencia catastral: 28033A001003790000YB

## DATOS DESCRIPTIVOS DEL INMUEBLE

### Localización:

Polígono 1 Parcela 379  
VALDEMARIN. CAMPO REAL [MADRID]

Clase: RÚSTICO

Uso principal: Agrario

Superficie construida:

Año construcción:

### Cultivo

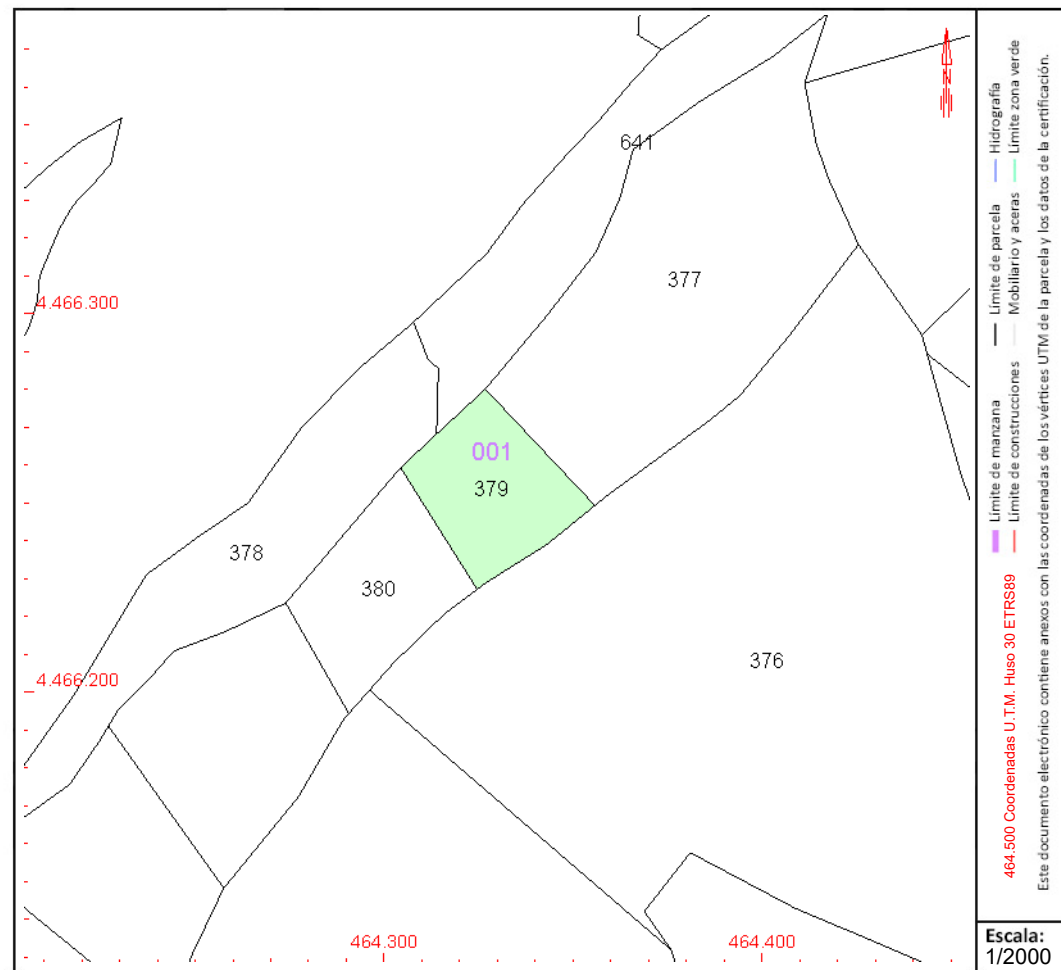
Subparcela	Cultivo/aprovechamiento	Intensidad Productiva	Superficie m <sup>2</sup>
0	O- Olivos secoano	03	1.389


## PARCELA

Superficie gráfica: 1.389 m<sup>2</sup>

Participación del inmueble: 100,00 %

Tipo:



Este documento no es una certificación catastral, pero sus datos pueden ser verificados a través del "Acceso a datos catastrales no protegidos de la SEC"



GOBIERNO DE ESPAÑA

MINISTERIO DE HACIENDA Y FUNCIÓN PÚBLICA

SECRETARÍA DE ESTADO DE HACIENDA

DIRECCIÓN GENERAL DEL CATASTRO

# CONSULTA DESCRIPTIVA Y GRÁFICA DE DATOS CATASTRALES DE BIEN INMUEBLE

Referencia catastral: 28033A001003800000YW

## DATOS DESCRIPTIVOS DEL INMUEBLE

### Localización:

Polígono 1 Parcela 380  
VALDEMARIN. CAMPO REAL [MADRID]

Clase: RÚSTICO

Uso principal: Agrario

Superficie construida:

Año construcción:

### Cultivo

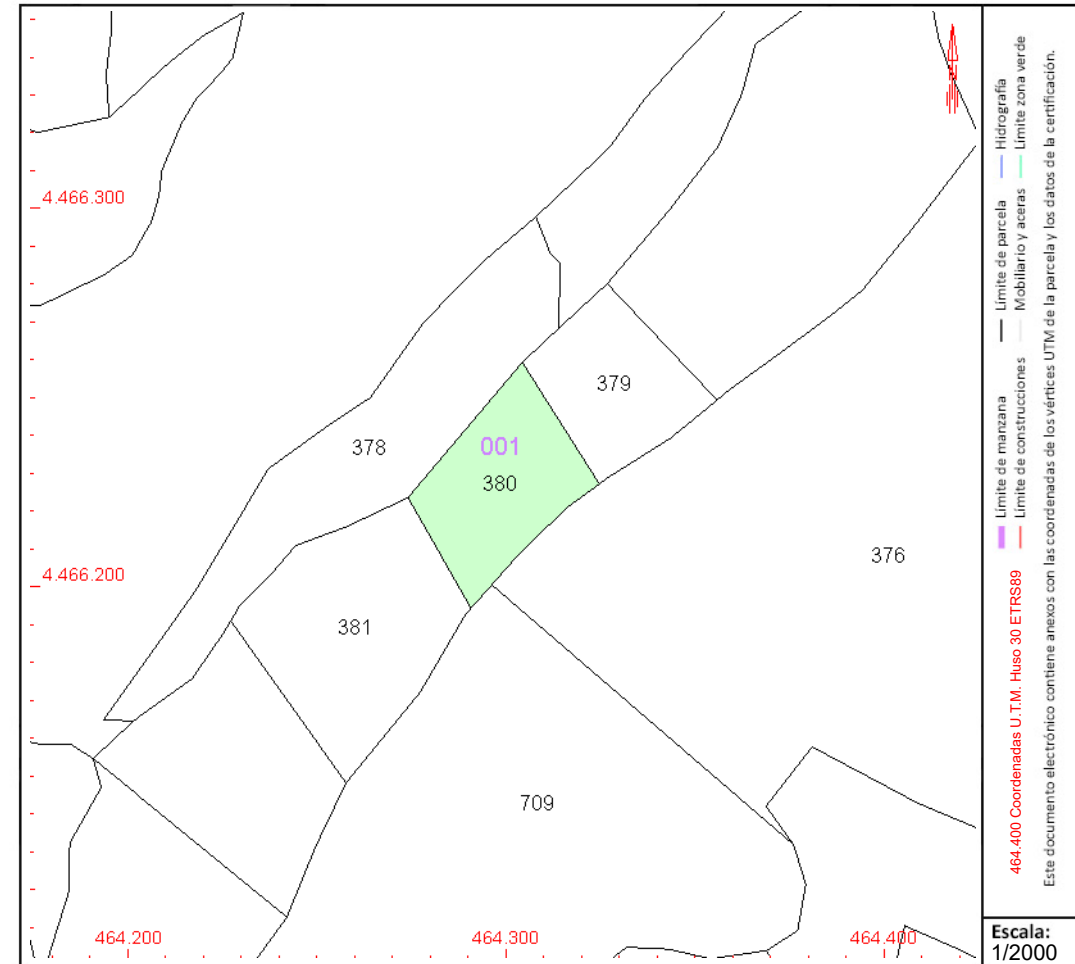
Subparcela	Cultivo/aprovechamiento	Intensidad Productiva	Superficie m <sup>2</sup>
0	O- Olivos secano	03	1.571

## PARCELA

Superficie gráfica: 1.571 m<sup>2</sup>

Participación del inmueble: 100,00 %

Tipo:



Este documento no es una certificación catastral, pero sus datos pueden ser verificados a través del "Acceso a datos catastrales no protegidos de la SEC"





# CONSULTA DESCRIPTIVA Y GRÁFICA DE DATOS CATASTRALES DE BIEN INMUEBLE

Referencia catastral: 28033A001003870000YL

## DATOS DESCRIPTIVOS DEL INMUEBLE

### Localización:

Polígono 1 Parcela 387  
VALDEMARIN. CAMPO REAL [MADRID]

**Clase:** RÚSTICO

**Uso principal:** Agrario

**Superficie construida:**

**Año construcción:**

### Cultivo

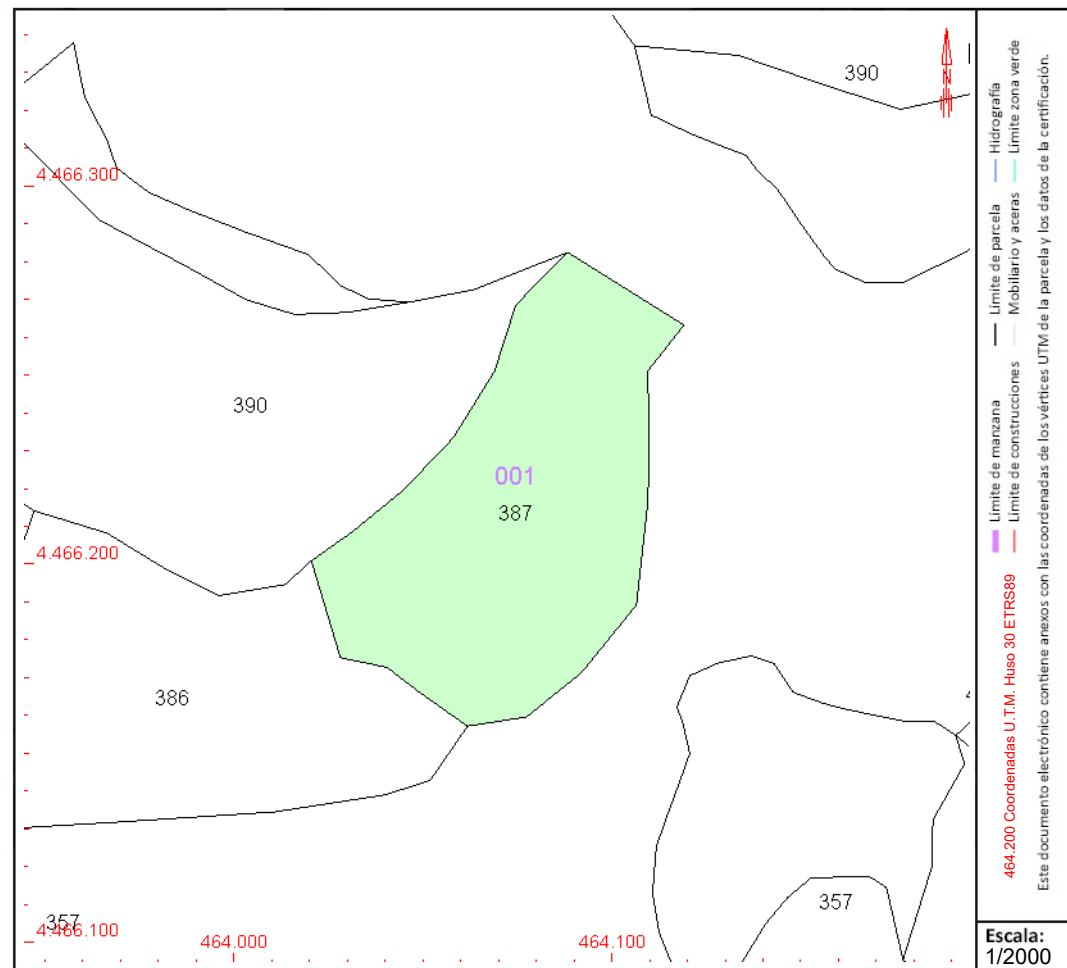
Subparcela	Cultivo/aprovechamiento	Intensidad Productiva	Superficie m²
0	O- Olivos secano	03	6.704

## PARCELA

Superficie gráfica: 6.704 m2

Participación del inmueble: 100,00 %

Tipo:



Este documento no es una certificación catastral, pero sus datos pueden ser verificados a través del "Acceso a datos catastrales no protegidos de la SEC"



# CONSULTA DESCRIPTIVA Y GRÁFICA DE DATOS CATASTRALES DE BIEN INMUEBLE

Referencia catastral: 28033A001003900000YL

## DATOS DESCRIPTIVOS DEL INMUEBLE

### Localización:

Polígono 1 Parcela 390  
VALDEMARIN. CAMPO REAL [MADRID]

Clase: RÚSTICO

Uso principal: Agrario

Superficie construida:

Año construcción:

### Cultivo

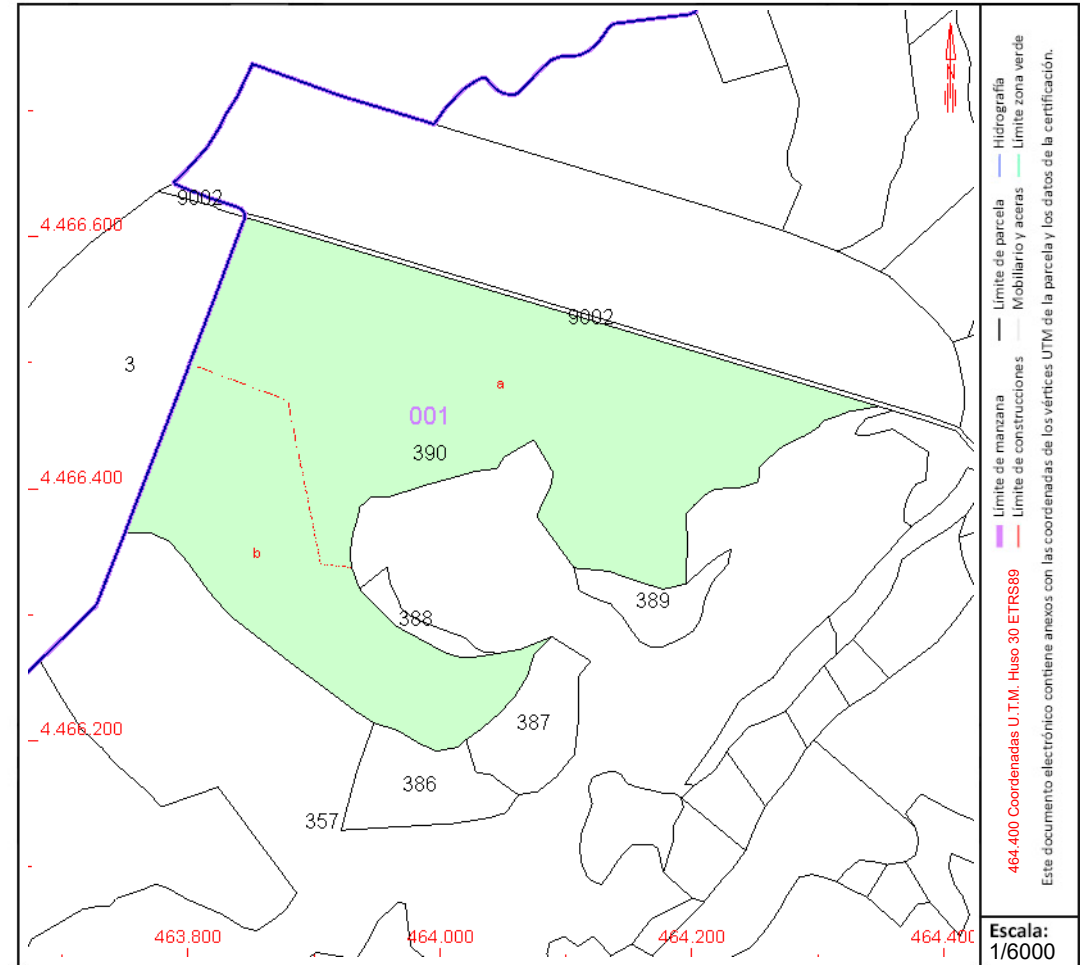
Subparcela	Cultivo/aprovechamiento	Intensidad Productiva	Superficie m <sup>2</sup>
a	C- Labor o Labradío seco	03	73.779
b	O- Olivos seco	03	34.993

## PARCELA

Superficie gráfica: 108.772 m<sup>2</sup>

Participación del inmueble: 100,00 %

Tipo:



Este documento no es una certificación catastral, pero sus datos pueden ser verificados a través del "Acceso a datos catastrales no protegidos de la SEC"



GOBIERNO DE ESPAÑA

MINISTERIO DE HACIENDA Y FUNCIÓN PÚBLICA

SECRETARÍA DE ESTADO DE HACIENDA

DIRECCIÓN GENERAL DEL CATASTRO

# CONSULTA DESCRIPTIVA Y GRÁFICA DE DATOS CATASTRALES DE BIEN INMUEBLE

Referencia catastral: 28033A001003910000YT

## DATOS DESCRIPTIVOS DEL INMUEBLE

### Localización:

Polígono 1 Parcela 391  
VALDEMARIN. CAMPO REAL [MADRID]

Clase: RÚSTICO

Uso principal: Agrario

Superficie construida:

Año construcción:

### Cultivo

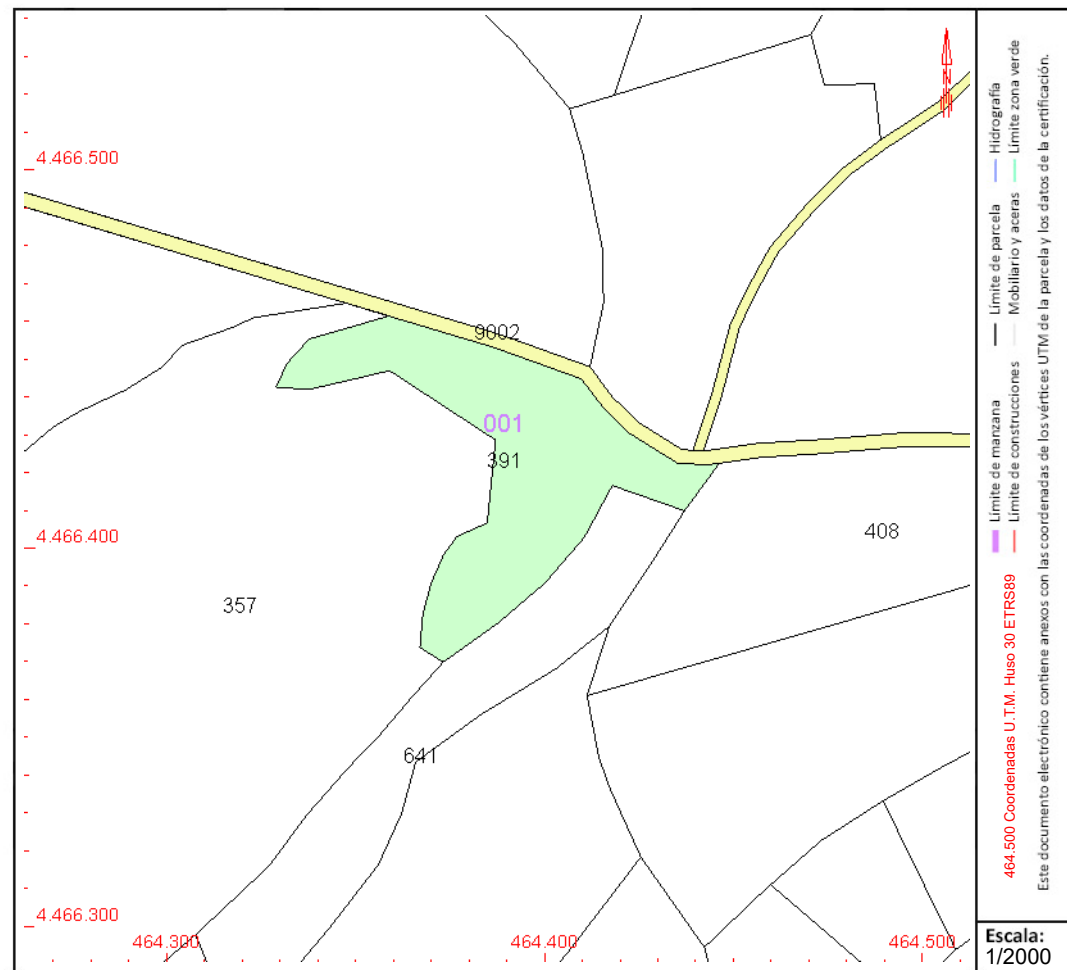
Subparcela	Cultivo/aprovechamiento	Intensidad Productiva	Superficie m <sup>2</sup>
0	O- Olivos secano	03	3.351

## PARCELA

Superficie gráfica: 3.351 m<sup>2</sup>

Participación del inmueble: 100,00 %

Tipo:



Este documento no es una certificación catastral, pero sus datos pueden ser verificados a través del "Acceso a datos catastrales no protegidos de la SEC"



GOBIERNO DE ESPAÑA

MINISTERIO DE HACIENDA Y FUNCIÓN PÚBLICA

SECRETARÍA DE ESTADO DE HACIENDA

DIRECCIÓN GENERAL DEL CATASTRO

# CONSULTA DESCRIPTIVA Y GRÁFICA DE DATOS CATASTRALES DE BIEN INMUEBLE

Referencia catastral: 28033A001004080000YA

## DATOS DESCRIPTIVOS DEL INMUEBLE

### Localización:

Polígono 1 Parcela 408  
VALDEMARIN. CAMPO REAL [MADRID]

Clase: RÚSTICO

Uso principal: Agrario

Superficie construida:

Año construcción:

### Cultivo

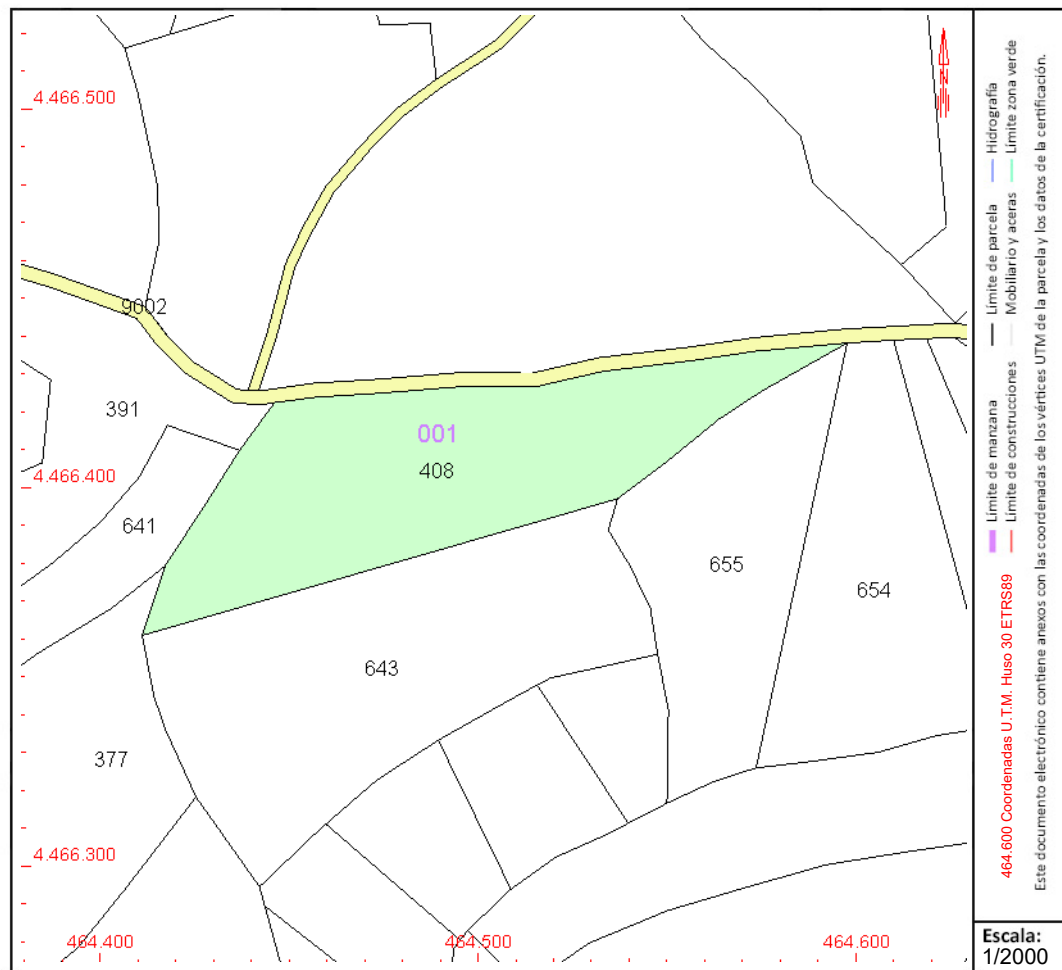
Subparcela	Cultivo/aprovechamiento	Intensidad Productiva	Superficie m <sup>2</sup>
0	O- Olivos secano	03	5.825

## PARCELA

Superficie gráfica: 5.825 m<sup>2</sup>

Participación del inmueble: 100,00 %

Tipo:



Este documento no es una certificación catastral, pero sus datos pueden ser verificados a través del "Acceso a datos catastrales no protegidos de la SEC"



GOBIERNO DE ESPAÑA

MINISTERIO DE HACIENDA Y FUNCIÓN PÚBLICA

SECRETARÍA DE ESTADO DE HACIENDA

DIRECCIÓN GENERAL DEL CATASTRO

# CONSULTA DESCRIPTIVA Y GRÁFICA DE DATOS CATASTRALES DE BIEN INMUEBLE

Referencia catastral: 28033A001004090000YB

## DATOS DESCRIPTIVOS DEL INMUEBLE

### Localización:

Polígono 1 Parcela 409  
VALDEMARIN. CAMPO REAL [MADRID]

Clase: RÚSTICO

Uso principal: Agrario

Superficie construida:

Año construcción:

### Cultivo

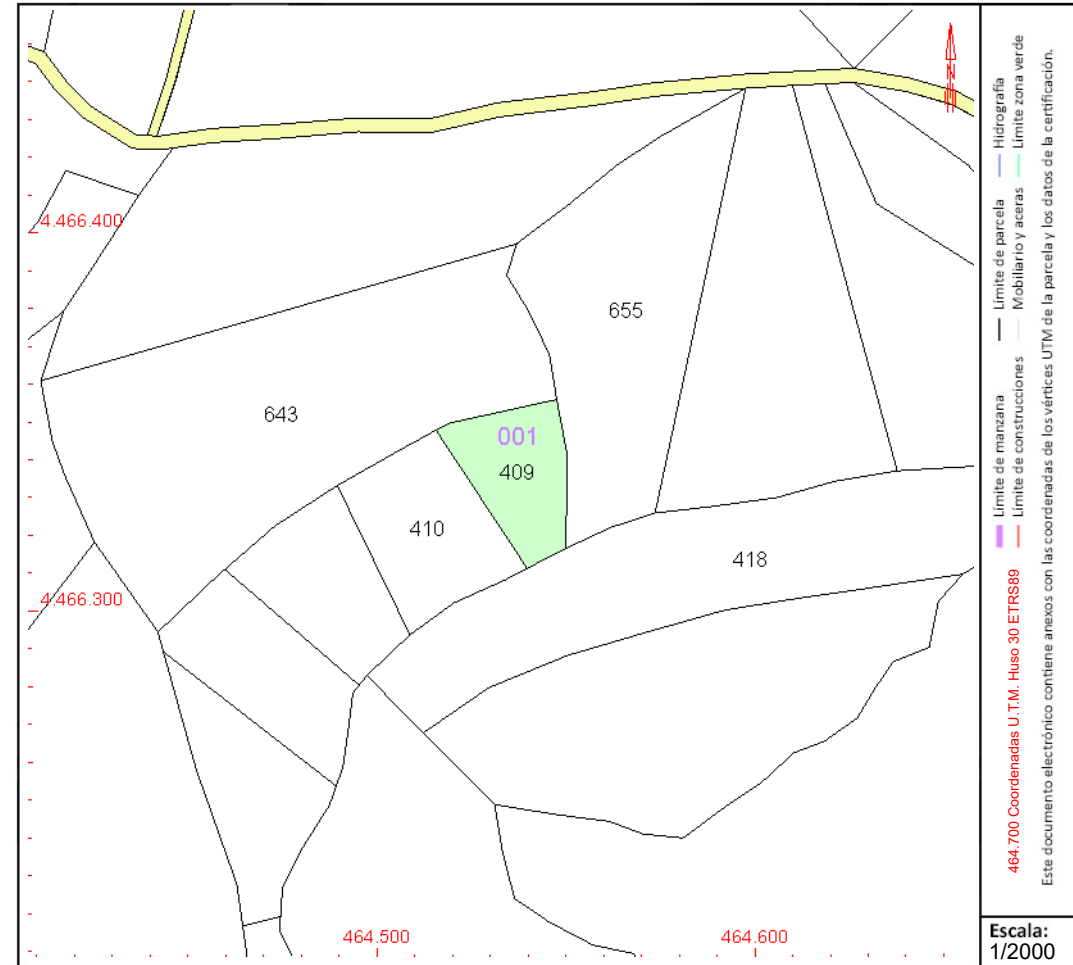
Subparcela	Cultivo/aprovechamiento	Intensidad Productiva	Superficie m <sup>2</sup>
0	O- Olivos seco	03	939

## PARCELA

Superficie gráfica: 939 m<sup>2</sup>

Participación del inmueble: 100,00 %

Tipo:



Este documento no es una certificación catastral, pero sus datos pueden ser verificados a través del "Acceso a datos catastrales no protegidos de la SEC"



GOBIERNO DE ESPAÑA

MINISTERIO DE HACIENDA Y FUNCIÓN PÚBLICA

SECRETARÍA DE ESTADO DE HACIENDA

DIRECCIÓN GENERAL DEL CATASTRO

# CONSULTA DESCRIPTIVA Y GRÁFICA DE DATOS CATASTRALES DE BIEN INMUEBLE

Referencia catastral: 28033A001004100000YW

## DATOS DESCRIPTIVOS DEL INMUEBLE

### Localización:

Polígono 1 Parcela 410  
VALDEMARIN. CAMPO REAL [MADRID]

Clase: RÚSTICO

Uso principal: Agrario

Superficie construida:

Año construcción:

### Cultivo

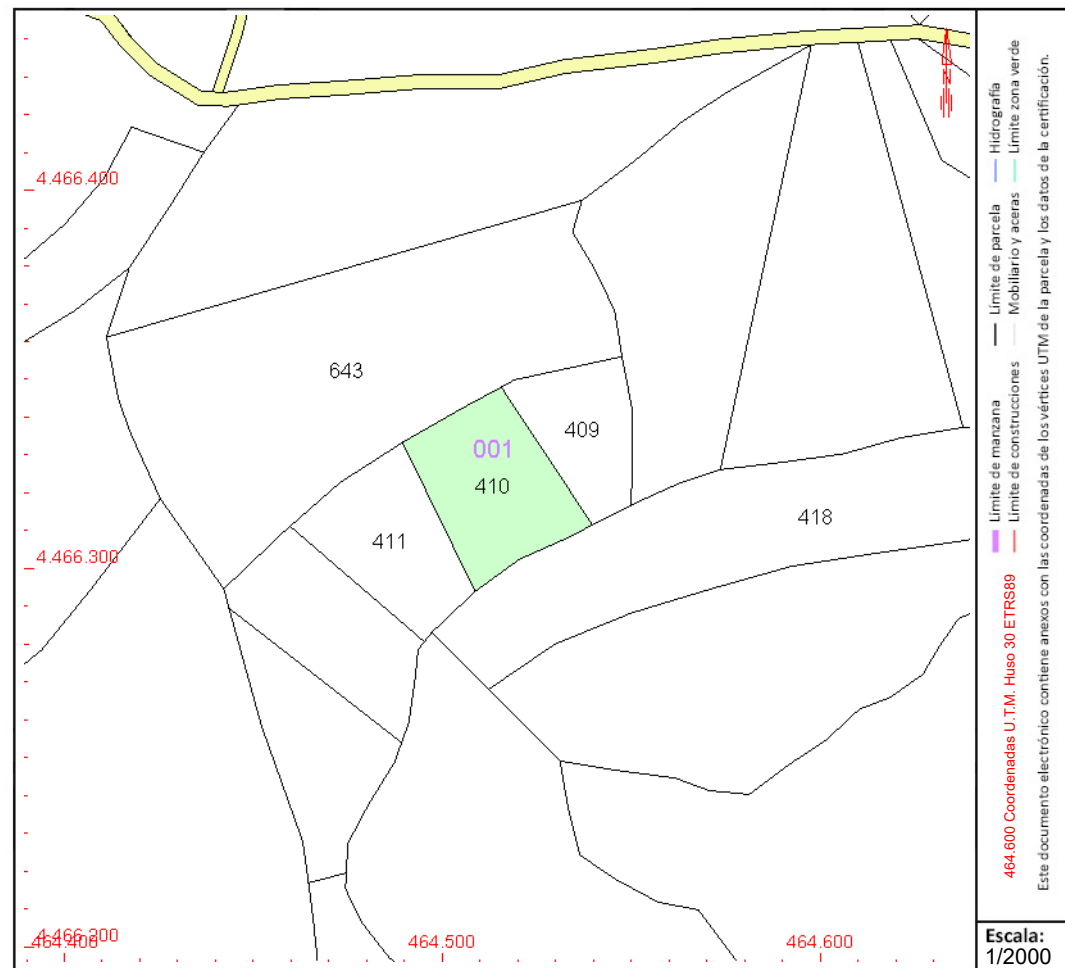
Subparcela	Cultivo/aprovechamiento	Intensidad Productiva	Superficie m <sup>2</sup>
0	O- Olivos seco	03	1.405

## PARCELA

Superficie gráfica: 1.405 m<sup>2</sup>

Participación del inmueble: 100,00 %

Tipo:



Este documento no es una certificación catastral, pero sus datos pueden ser verificados a través del "Acceso a datos catastrales no protegidos de la SEC"



GOBIERNO  
DE ESPAÑA

MINISTERIO  
DE HACIENDA  
Y FUNCIÓN PÚBLICA

SECRETARÍA DE ESTADO  
DE HACIENDA

DIRECCIÓN GENERAL  
DEL CATASTRO

# CONSULTA DESCRIPTIVA Y GRÁFICA DE DATOS CATASTRALES DE BIEN INMUEBLE

Referencia catastral: 28033A001004110000YA

## DATOS DESCRIPTIVOS DEL INMUEBLE

### Localización:

Polígono 1 Parcela 411  
VALDEMARIN. CAMPO REAL [MADRID]

Clase: RÚSTICO

Uso principal: Agrario

Superficie construida:

Año construcción:

### Cultivo

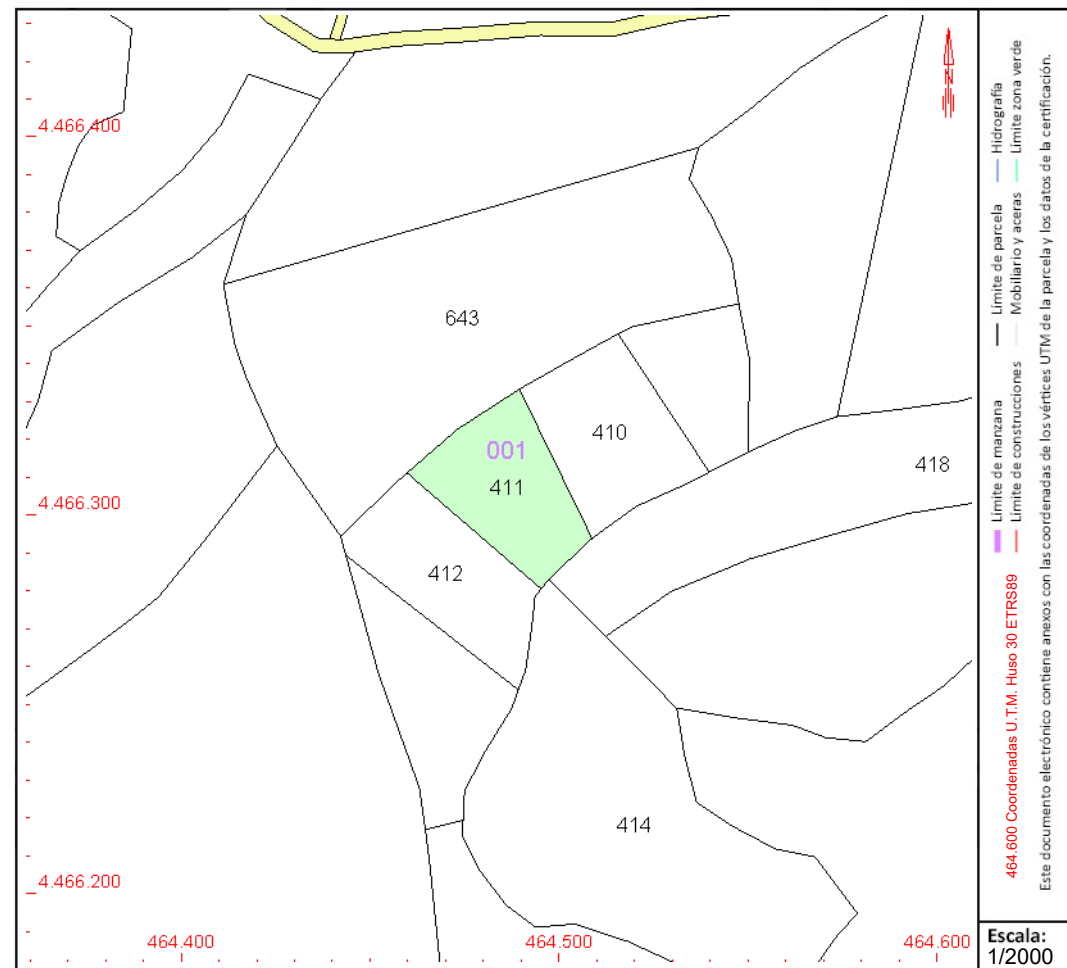
Subparcela	Cultivo/aprovechamiento	Intensidad Productiva	Superficie m <sup>2</sup>
0	O- Olivos secano	03	1.261

## PARCELA

Superficie gráfica: 1.261 m<sup>2</sup>

Participación del inmueble: 100,00 %

Tipo:



Este documento no es una certificación catastral, pero sus datos pueden ser verificados a través del "Acceso a datos catastrales no protegidos de la SEC"



# CONSULTA DESCRIPTIVA Y GRÁFICA DE DATOS CATASTRALES DE BIEN INMUEBLE

Referencia catastral: 28033A001004120000YB

## DATOS DESCRIPTIVOS DEL INMUEBLE

### Localización:

Polígono 1 Parcela 412  
VALDEMARIN. CAMPO REAL [MADRID]

Clase: RÚSTICO

Uso principal: Agrario

Superficie construida:

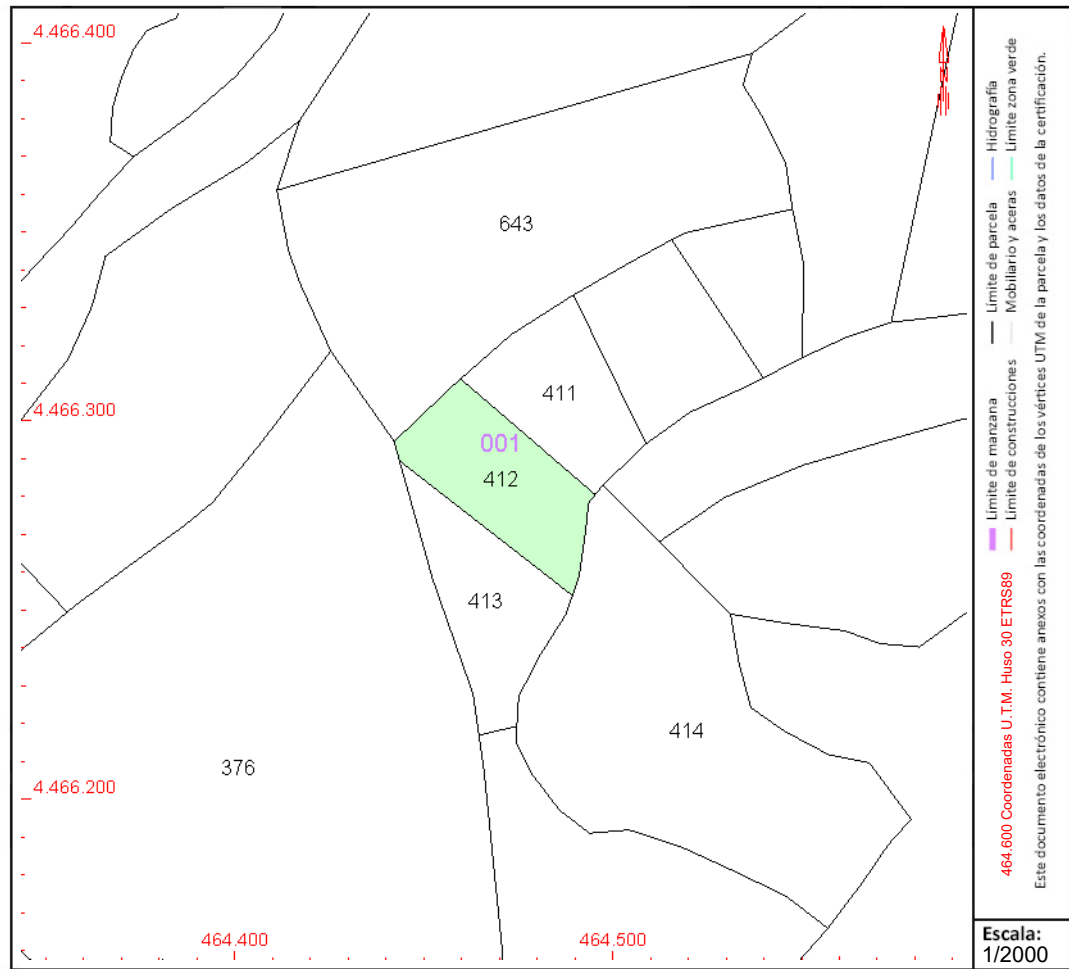
Año construcción:

### Cultivo

Subparcela	Cultivo/aprovechamiento	Intensidad Productiva	Superficie m <sup>2</sup>
0	O- Olivos seco	03	1.401

## PARCELA

Superficie gráfica: 1.401 m<sup>2</sup>  
Participación del inmueble: 100,00 %  
Tipo:



Este documento no es una certificación catastral, pero sus datos pueden ser verificados a través del "Acceso a datos catastrales no protegidos de la SEC"



# CONSULTA DESCRIPTIVA Y GRÁFICA DE DATOS CATASTRALES DE BIEN INMUEBLE

Referencia catastral: 28033A001004130000YY

## DATOS DESCRIPTIVOS DEL INMUEBLE

### Localización:

Polígono 1 Parcela 413

VALDEMARIN. CAMPO REAL [MADRID]

Clase: RÚSTICO

Uso principal: Agrario

Superficie construida:

Año construcción:

### Cultivo

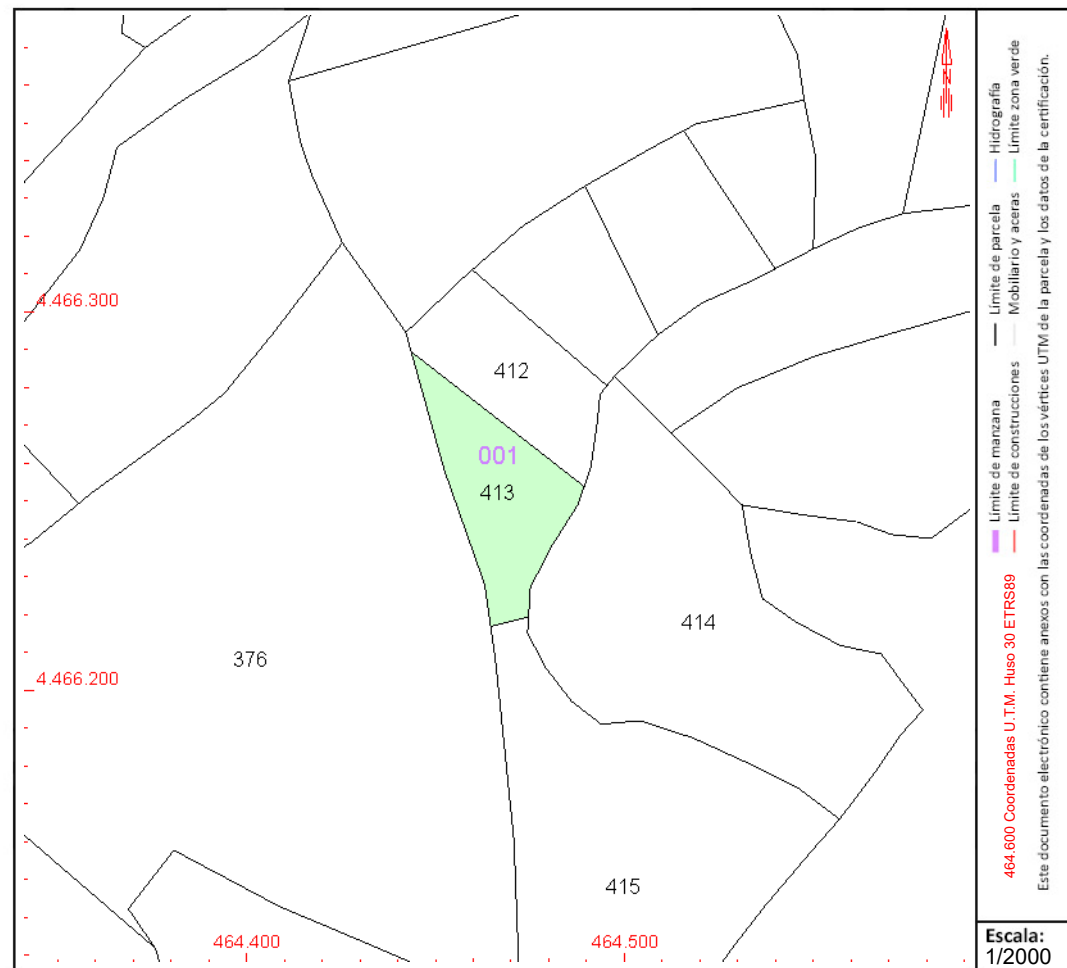
Subparcela	Cultivo/aprovechamiento	Intensidad Productiva	Superficie m²
0	O- Olivos secano	03	1.369

## PARCELA

Superficie gráfica: 1.369 m2

Participación del inmueble: 100,00 %

Tipo:



Este documento no es una certificación catastral, pero sus datos pueden ser verificados a través del "Acceso a datos catastrales no protegidos de la SEC"



# CONSULTA DESCRIPTIVA Y GRÁFICA DE DATOS CATASTRALES DE BIEN INMUEBLE

Referencia catastral: 28033A001004140000YG

## DATOS DESCRIPTIVOS DEL INMUEBLE

### Localización:

Polígono 1 Parcela 414  
VALDEMARIN. CAMPO REAL [MADRID]

Clase: RÚSTICO

Uso principal: Agrario

Superficie construida:

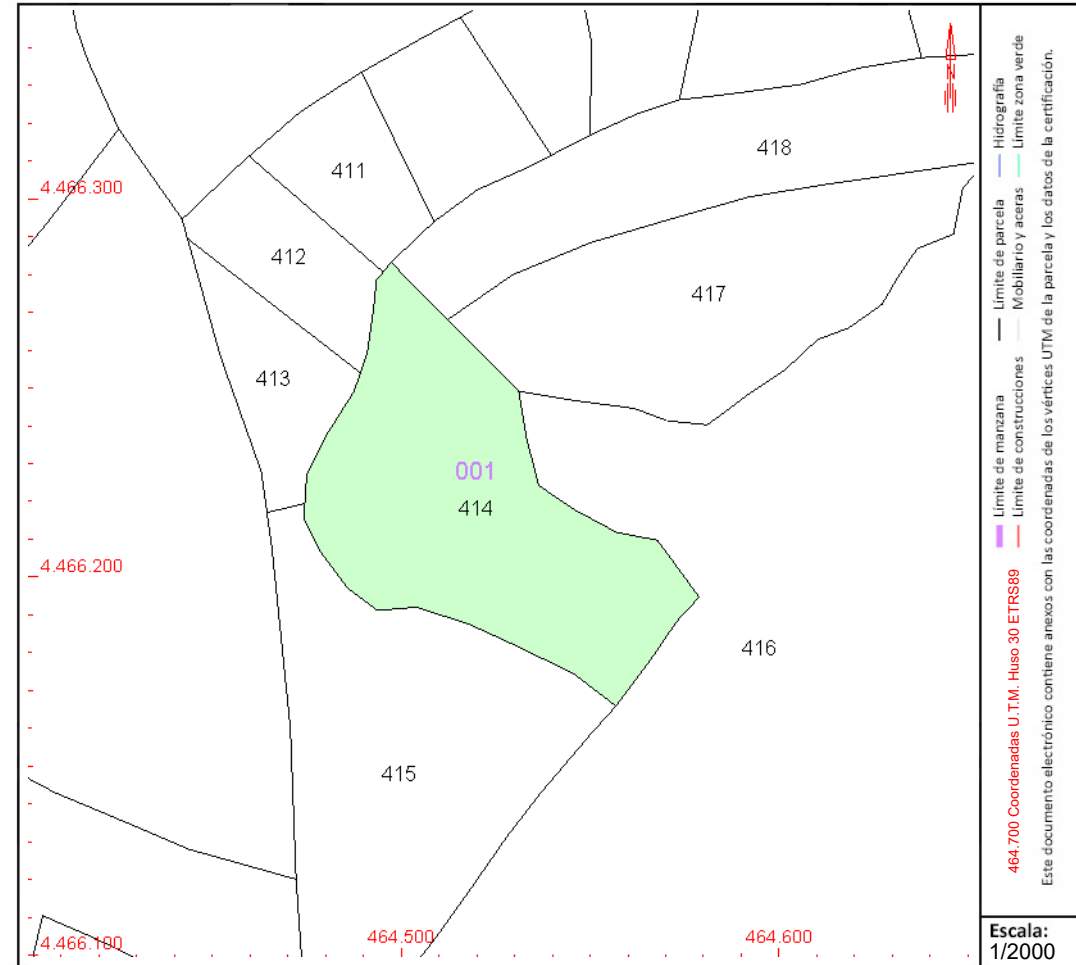
Año construcción:

### Cultivo

Subparcela	Cultivo/aprovechamiento	Intensidad Productiva	Superficie m <sup>2</sup>
0	E- Pastos	00	5.575

## PARCELA

Superficie gráfica: 5.575 m<sup>2</sup>  
Participación del inmueble: 100,00 %  
Tipo:



Este documento no es una certificación catastral, pero sus datos pueden ser verificados a través del "Acceso a datos catastrales no protegidos de la SEC"





GOBIERNO DE ESPAÑA

MINISTERIO DE HACIENDA Y FUNCIÓN PÚBLICA

SECRETARÍA DE ESTADO DE HACIENDA

DIRECCIÓN GENERAL DEL CATASTRO

# CONSULTA DESCRIPTIVA Y GRÁFICA DE DATOS CATASTRALES DE BIEN INMUEBLE

Referencia catastral: 28033A001004170000YL

## DATOS DESCRIPTIVOS DEL INMUEBLE

### Localización:

Polígono 1 Parcela 417  
VALDEMARIN. CAMPO REAL [MADRID]

Clase: RÚSTICO

Uso principal: Agrario

Superficie construida:

Año construcción:

### Cultivo

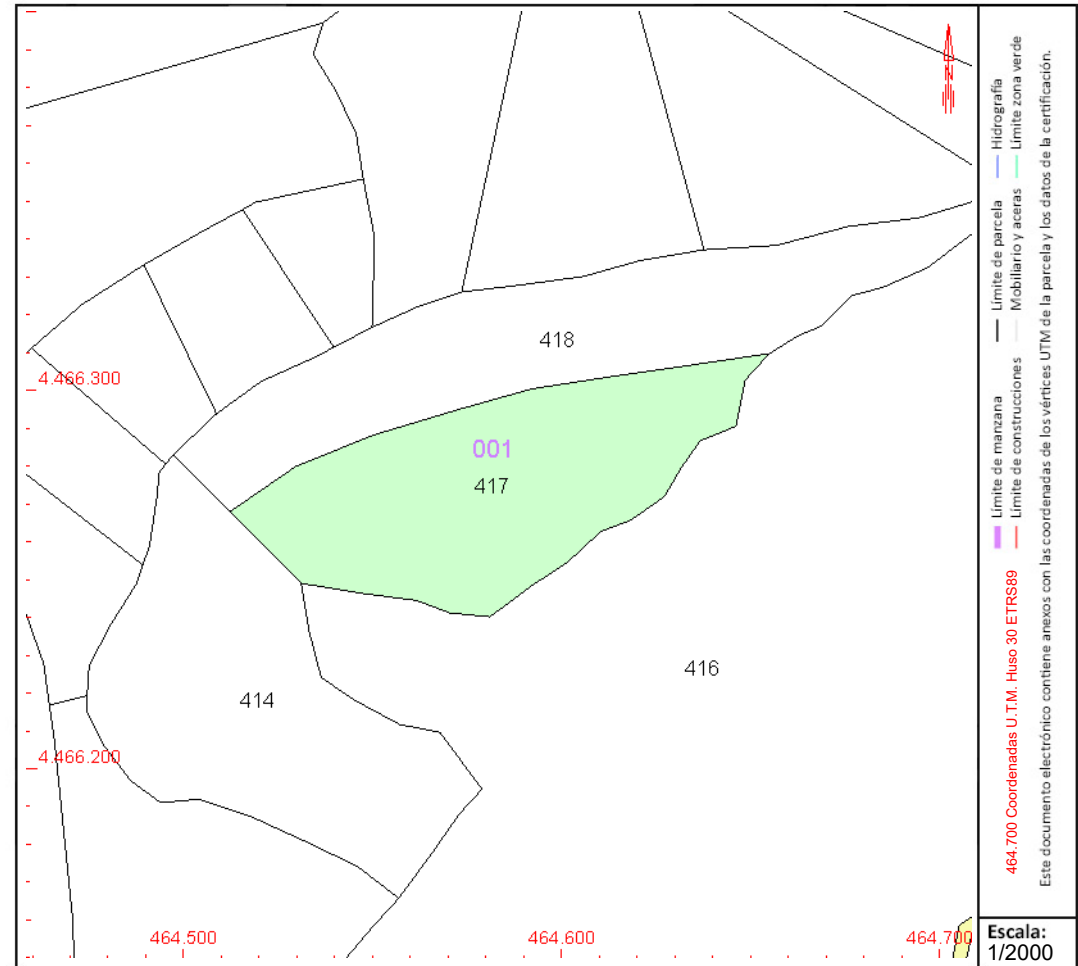
Subparcela	Cultivo/aprovechamiento	Intensidad Productiva	Superficie m <sup>2</sup>
0	O- Olivos secoano	03	5.112

## PARCELA

Superficie gráfica: 5.112 m<sup>2</sup>

Participación del inmueble: 100,00 %

Tipo:



Este documento no es una certificación catastral, pero sus datos pueden ser verificados a través del "Acceso a datos catastrales no protegidos de la SEC"



# CONSULTA DESCRIPTIVA Y GRÁFICA DE DATOS CATASTRALES DE BIEN INMUEBLE

Referencia catastral: 28033A001004180000YT

## DATOS DESCRIPTIVOS DEL INMUEBLE

### Localización:

Polígono 1 Parcela 418

VALDEMARIN. CAMPO REAL [MADRID]

Clase: RÚSTICO

Uso principal: Agrario

Superficie construida:

Año construcción:

### Cultivo

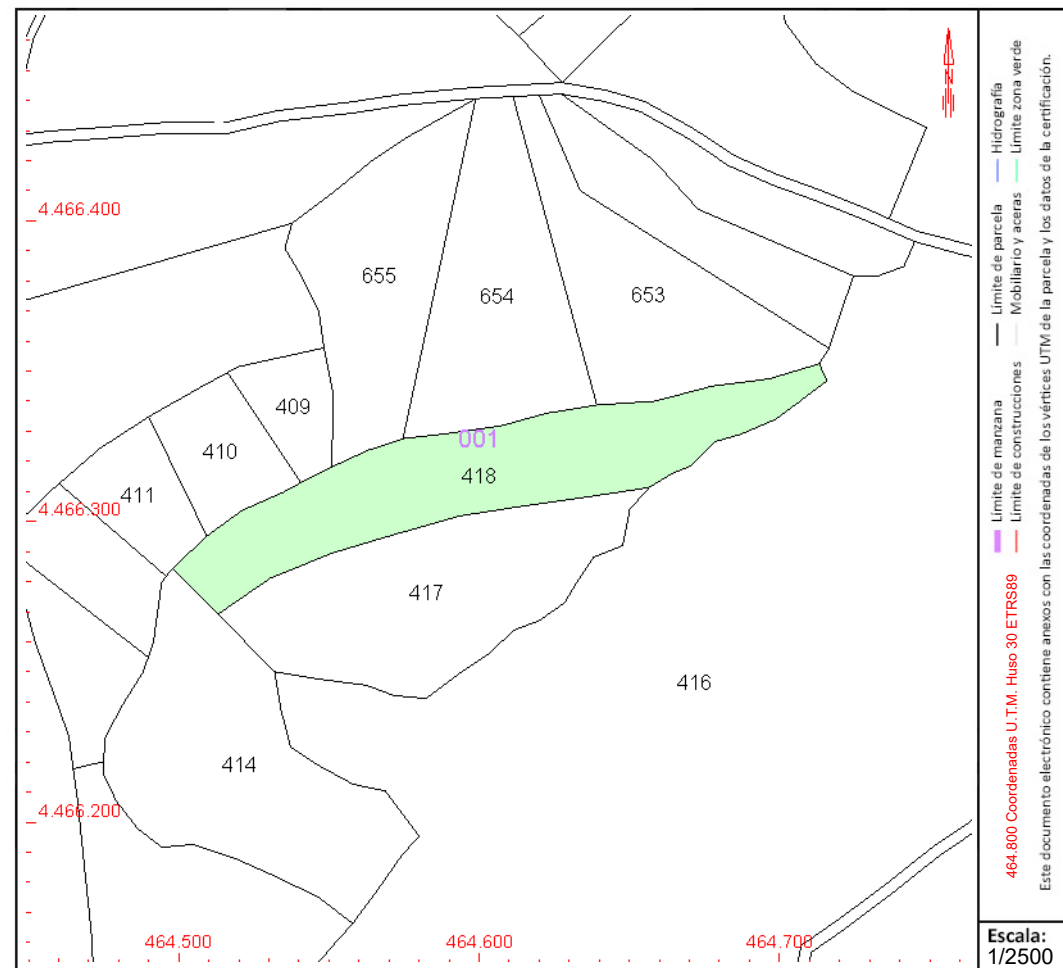
Subparcela	Cultivo/ aprovechamiento	Intensidad Productiva	Superficie m <sup>2</sup>
0	O- Olivos seco	03	5.337

## PARCELA

Superficie gráfica: 5.337 m<sup>2</sup>

Participación del inmueble: 100,00 %

Tipo:



Este documento no es una certificación catastral, pero sus datos pueden ser verificados a través del "Acceso a datos catastrales no protegidos de la SEC"



# CONSULTA DESCRIPTIVA Y GRÁFICA DE DATOS CATASTRALES DE BIEN INMUEBLE

Referencia catastral: 28033A001004200000YL

## DATOS DESCRIPTIVOS DEL INMUEBLE

### Localización:

Polígono 1 Parcela 420  
VALDEMARIN. CAMPO REAL [MADRID]

Clase: RÚSTICO

Uso principal: Agrario

Superficie construida:

Año construcción:

### Cultivo

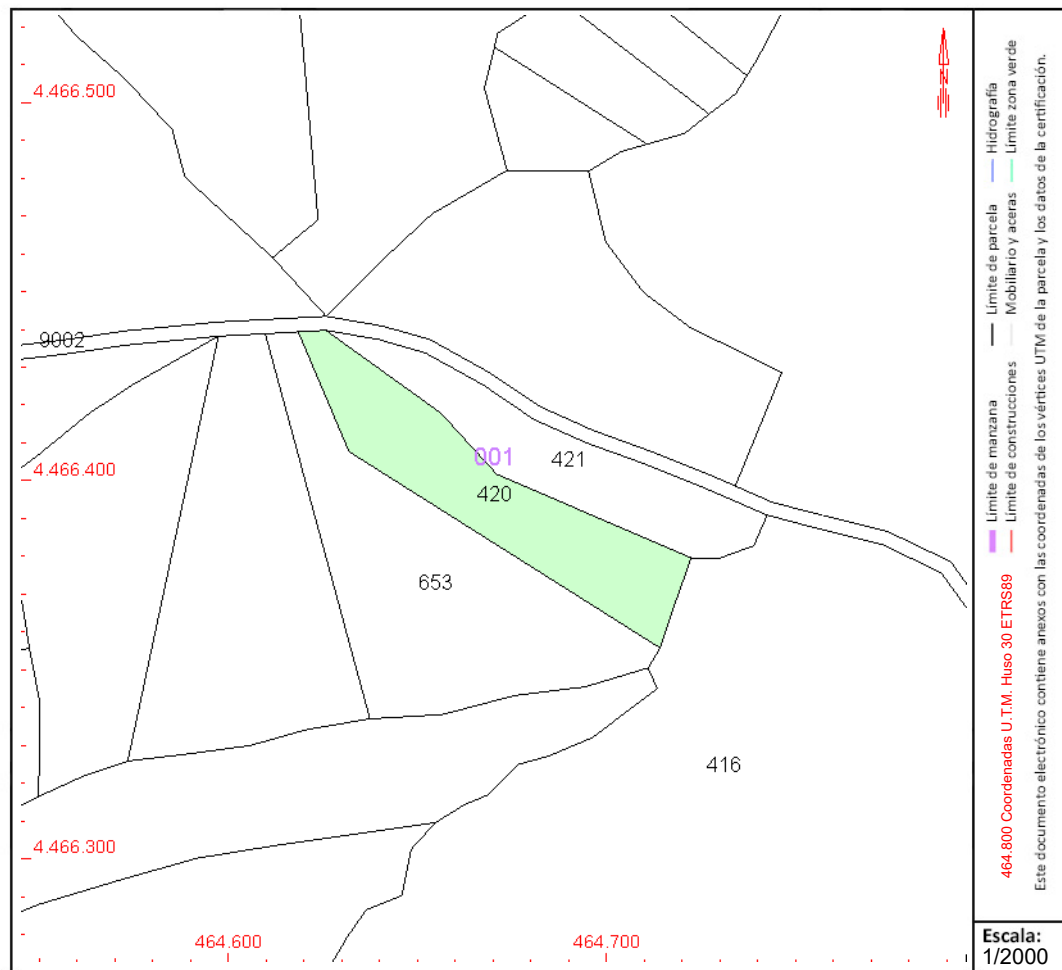
Subparcela	Cultivo/aprovechamiento	Intensidad Productiva	Superficie m <sup>2</sup>
0	O- Olivos secano	03	2.270

## PARCELA

Superficie gráfica: 2.270 m2

Participación del inmueble: 100,00 %

Tipo:



— Límite de parcela    Hidrografía  
 — Límite de manzana    Límite zona verde  
 — Límite de construcciones    — Mobiliario y aceras  
 464-800 Coordenadas U.T.M. Huso 30 ETRS89

Escala: 1/2000

Este documento no es una certificación catastral, pero sus datos pueden ser verificados a través del "Acceso a datos catastrales no protegidos de la SEC"



GOBIERNO DE ESPAÑA

MINISTERIO DE HACIENDA Y FUNCIÓN PÚBLICA

SECRETARÍA DE ESTADO DE HACIENDA

DIRECCIÓN GENERAL DEL CATASTRO

# CONSULTA DESCRIPTIVA Y GRÁFICA DE DATOS CATASTRALES DE BIEN INMUEBLE

Referencia catastral: 28033A001004210000YT

## DATOS DESCRIPTIVOS DEL INMUEBLE

### Localización:

Polígono 1 Parcela 421  
VALDEMARIN. CAMPO REAL [MADRID]

Clase: RÚSTICO

Uso principal: Agrario

Superficie construida:

Año construcción:

### Cultivo

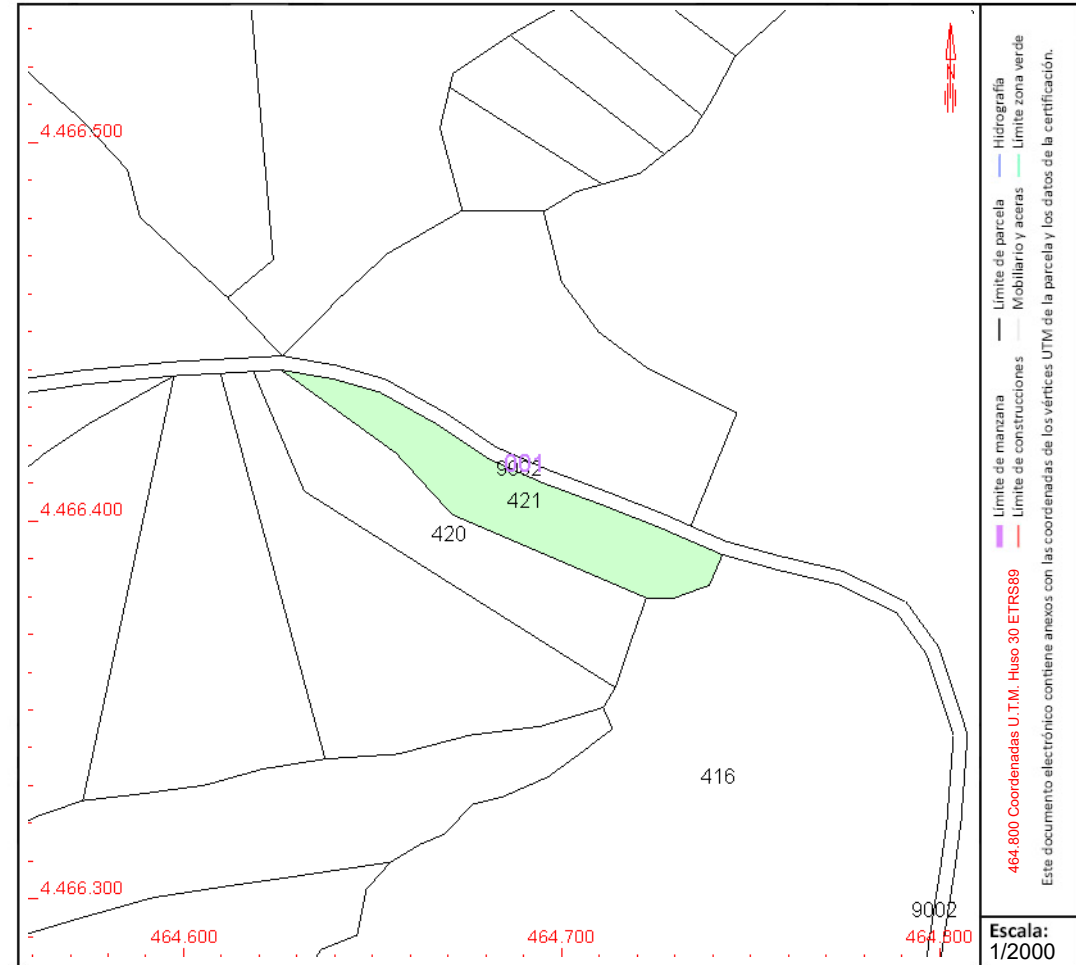
Subparcela	Cultivo/aprovechamiento	Intensidad Productiva	Superficie m²
0	E- Pastos	00	1.757

## PARCELA

Superficie gráfica: 1.757 m2

Participación del inmueble: 100,00 %

Tipo:



Este documento no es una certificación catastral, pero sus datos pueden ser verificados a través del "Acceso a datos catastrales no protegidos de la SEC"



# CONSULTA DESCRIPTIVA Y GRÁFICA DE DATOS CATASTRALES DE BIEN INMUEBLE

Referencia catastral: 28033A001004220000YF

## DATOS DESCRIPTIVOS DEL INMUEBLE

### Localización:

Polígono 1 Parcela 422  
VALDEGATOS. CAMPO REAL [MADRID]

**Clase:** RÚSTICO

**Uso principal:** Agrario

**Superficie construida:**

**Año construcción:**

### Cultivo

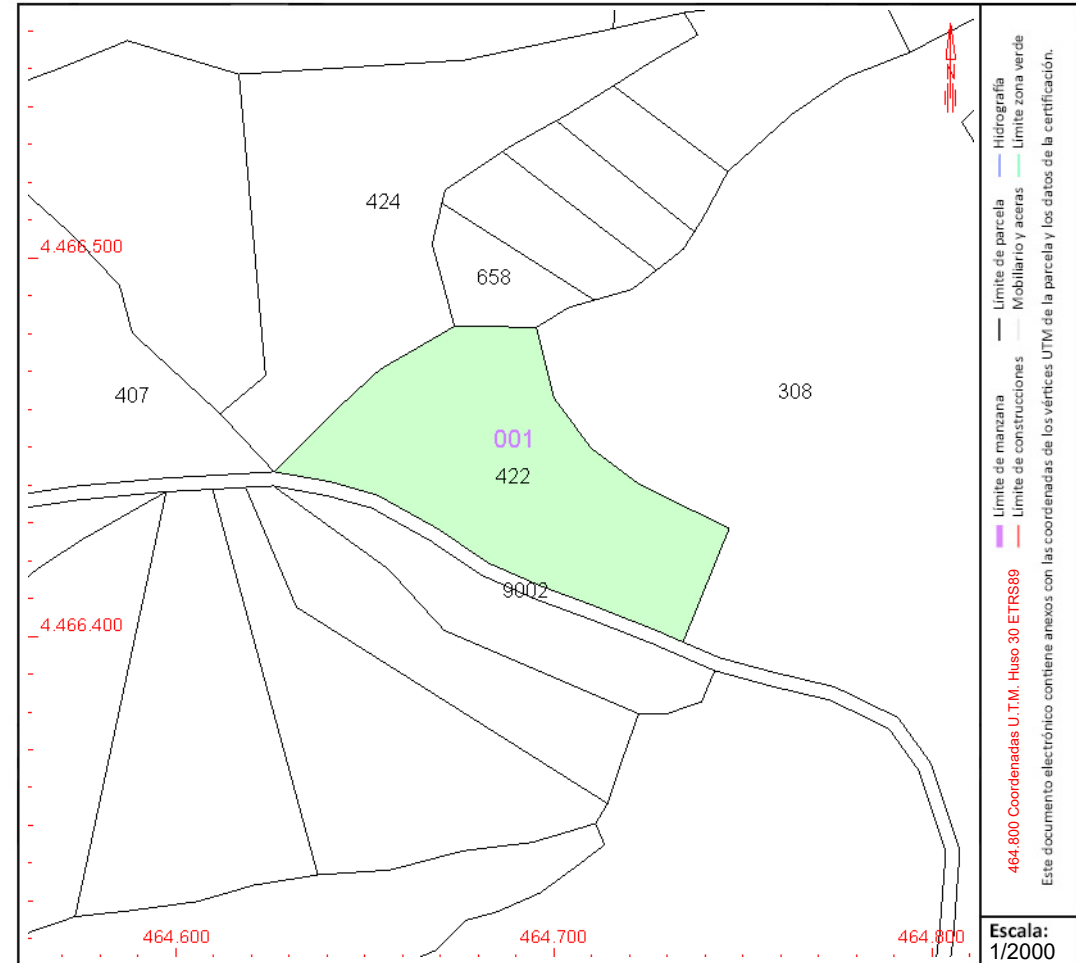
Subparcela	Cultivo/aprovechamiento	Intensidad Productiva	Superficie m <sup>2</sup>
0	E- Pastos	00	4.568

## PARCELA

Superficie gráfica: 4.568 m<sup>2</sup>

Participación del inmueble: 100,00 %

Tipo:



Este documento no es una certificación catastral, pero sus datos pueden ser verificados a través del "Acceso a datos catastrales no protegidos de la SEC"



GOBIERNO DE ESPAÑA

MINISTERIO DE HACIENDA Y FUNCIÓN PÚBLICA

SECRETARÍA DE ESTADO DE HACIENDA

DIRECCIÓN GENERAL DEL CATASTRO

# CONSULTA DESCRIPTIVA Y GRÁFICA DE DATOS CATASTRALES DE BIEN INMUEBLE

Referencia catastral: 28033A001004490000YL

## DATOS DESCRIPTIVOS DEL INMUEBLE

### Localización:

Polígono 1 Parcela 449  
VALDEGATOS. CAMPO REAL [MADRID]

Clase: RÚSTICO

Uso principal: Agrario

Superficie construida:

Año construcción:

### Cultivo

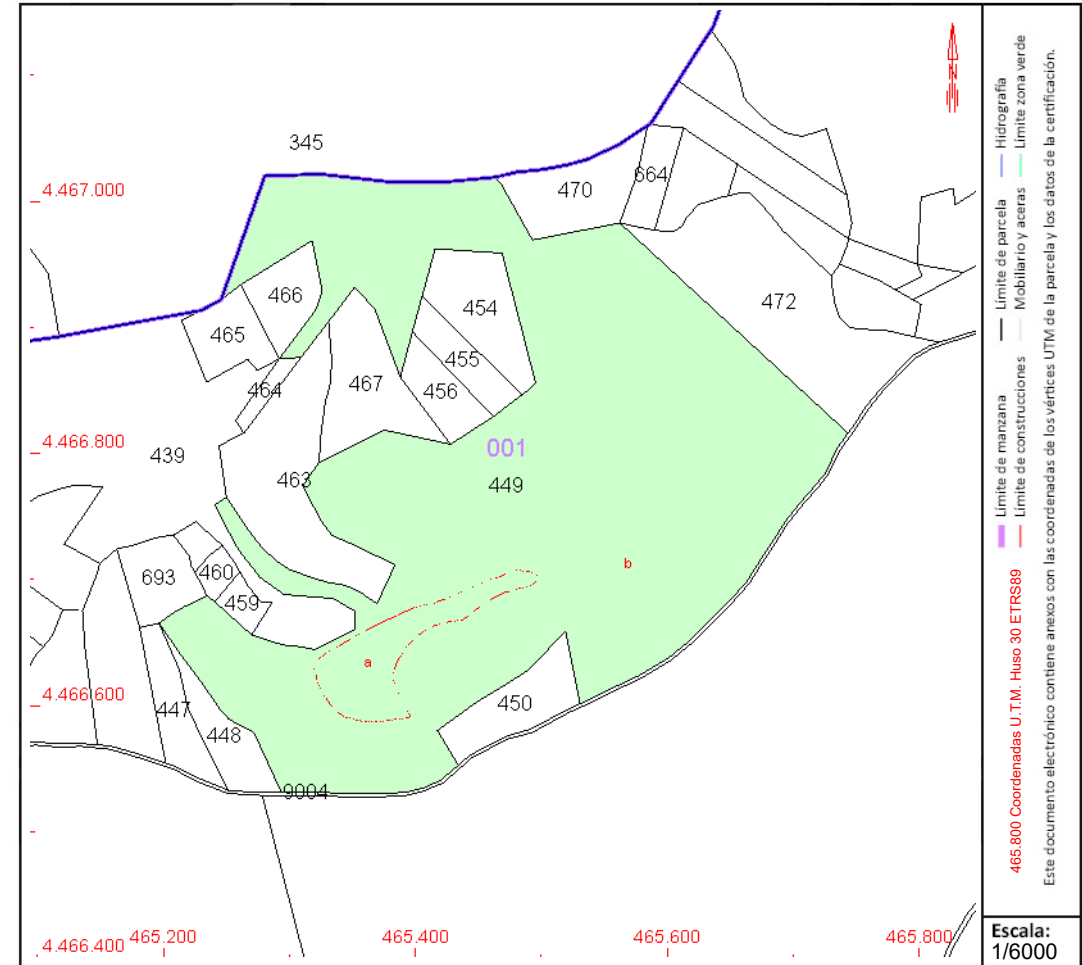
Subparcela	Cultivo/aprovechamiento	Intensidad Productiva	Superficie m <sup>2</sup>
a	E- Pastos	00	6.097
b	O- Olivos secoano	03	125.843

## PARCELA

Superficie gráfica: 131.940 m<sup>2</sup>

Participación del inmueble: 100,00 %

Tipo:



Este documento no es una certificación catastral, pero sus datos pueden ser verificados a través del "Acceso a datos catastrales no protegidos de la SEC"



# CONSULTA DESCRIPTIVA Y GRÁFICA DE DATOS CATASTRALES DE BIEN INMUEBLE

Referencia catastral: 28033A001004810000YG

## DATOS DESCRIPTIVOS DEL INMUEBLE

### Localización:

Polígono 1 Parcela 481

LA JAROSA. CAMPO REAL [MADRID]

Clase: RÚSTICO

Uso principal: Agrario

Superficie construida:

Año construcción:

### Cultivo

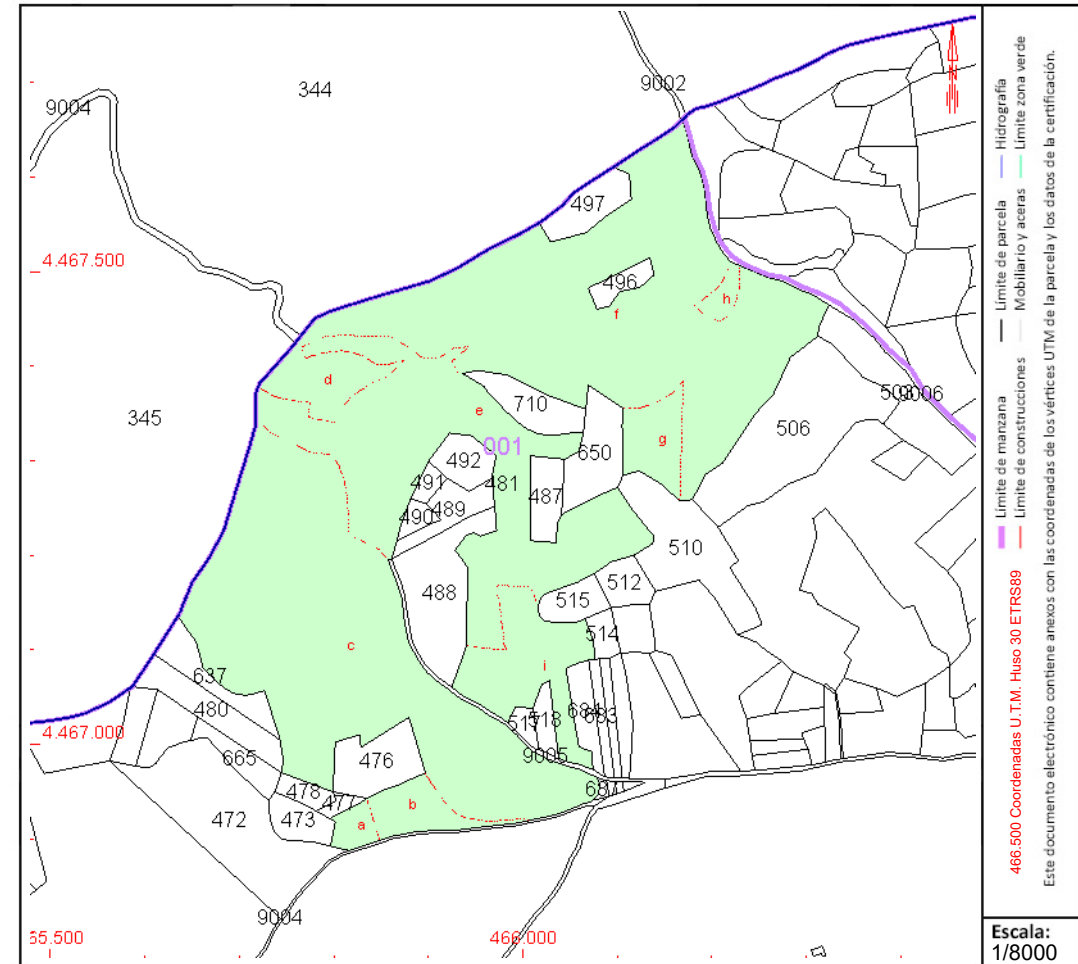
Subparcela	Cultivo/aprovechamiento	Intensidad Productiva	Superficie m <sup>2</sup>
a	O- Olivos seco	02	1.862
b	C- Labor o Labradío seco	02	4.736
c	O- Olivos seco	02	72.694
d	E- Pastos	00	6.206
e	C- Labor o Labradío seco	02	46.175
f	O- Olivos seco	02	76.036
g	C- Labor o Labradío seco	02	5.254
h	C- Labor o Labradío seco	02	1.448
i	O- Olivos seco	02	13.068

## PARCELA

Superficie gráfica: 227.479 m<sup>2</sup>

Participación del inmueble: 100,00 %

Tipo:



## COORDINACIÓN GRÁFICA CON EL REGISTRO DE LA PROPIEDAD

Registro: ALCALA DE HENARES 2

Código registral único: 28069000892929

Fecha coordinación: 01/02/2017

Este documento no es una certificación catastral, pero sus datos pueden ser verificados a través del "Acceso a datos catastrales no protegidos de la SEC"

Viernes , 29 de Abril de 2022



# CONSULTA DESCRIPTIVA Y GRÁFICA DE DATOS CATASTRALES DE BIEN INMUEBLE

Referencia catastral: 28033A001005190000YK

## DATOS DESCRIPTIVOS DEL INMUEBLE

### Localización:

Polígono 1 Parcela 519

LA JAROSA. CAMPO REAL [MADRID]

Clase: RÚSTICO

Uso principal: Agrario

Superficie construida:

Año construcción:

### Cultivo

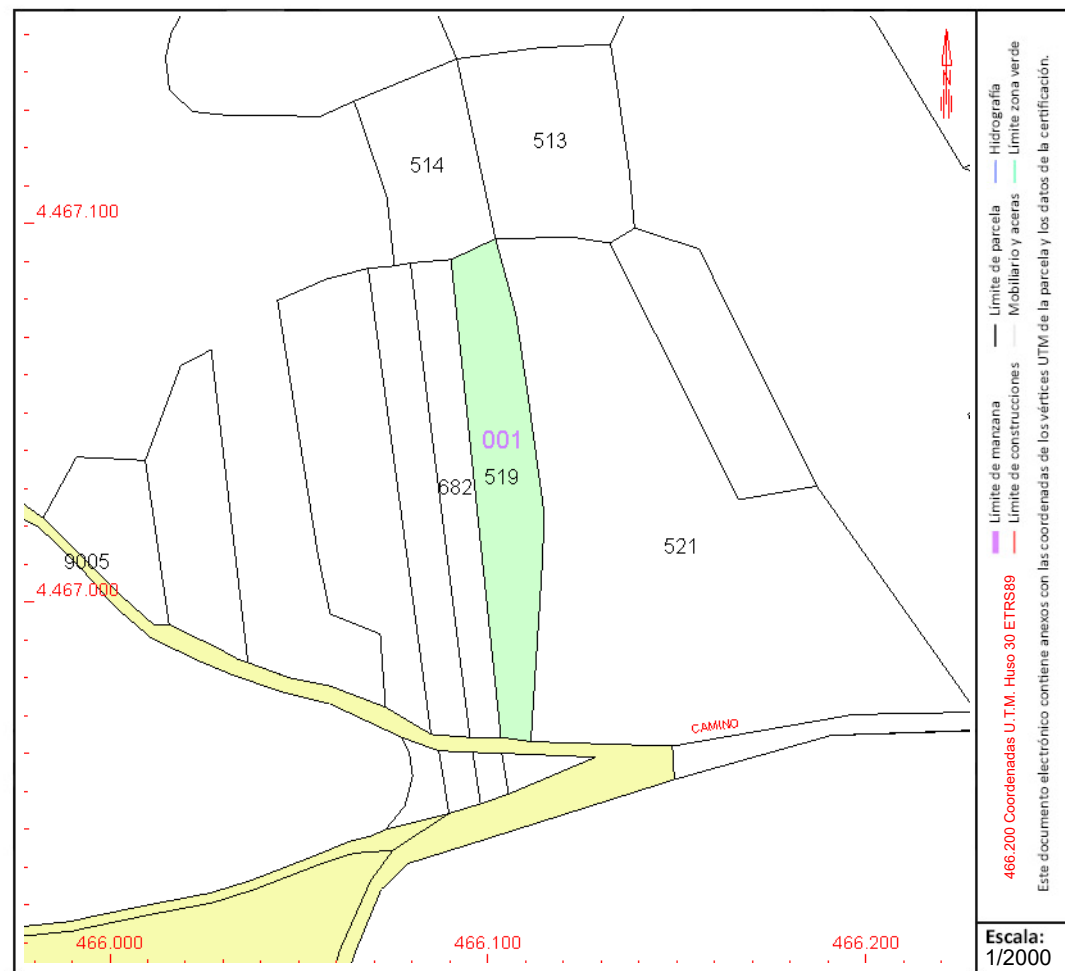
Subparcela	Cultivo/aprovechamiento	Intensidad Productiva	Superficie m <sup>2</sup>
0	E- Pastos	00	1.896

## PARCELA

Superficie gráfica: 1.896 m<sup>2</sup>

Participación del inmueble: 100,00 %

Tipo:



Este documento no es una certificación catastral, pero sus datos pueden ser verificados a través del "Acceso a datos catastrales no protegidos de la SEC"



# CONSULTA DESCRIPTIVA Y GRÁFICA DE DATOS CATASTRALES DE BIEN INMUEBLE

Referencia catastral: 28033A001005210000YO

## DATOS DESCRIPTIVOS DEL INMUEBLE

### Localización:

Polígono 1 Parcela 521

LA JAROSA. CAMPO REAL [MADRID]

Clase: RÚSTICO

Uso principal: Agrario

Superficie construida:

Año construcción:

### Cultivo

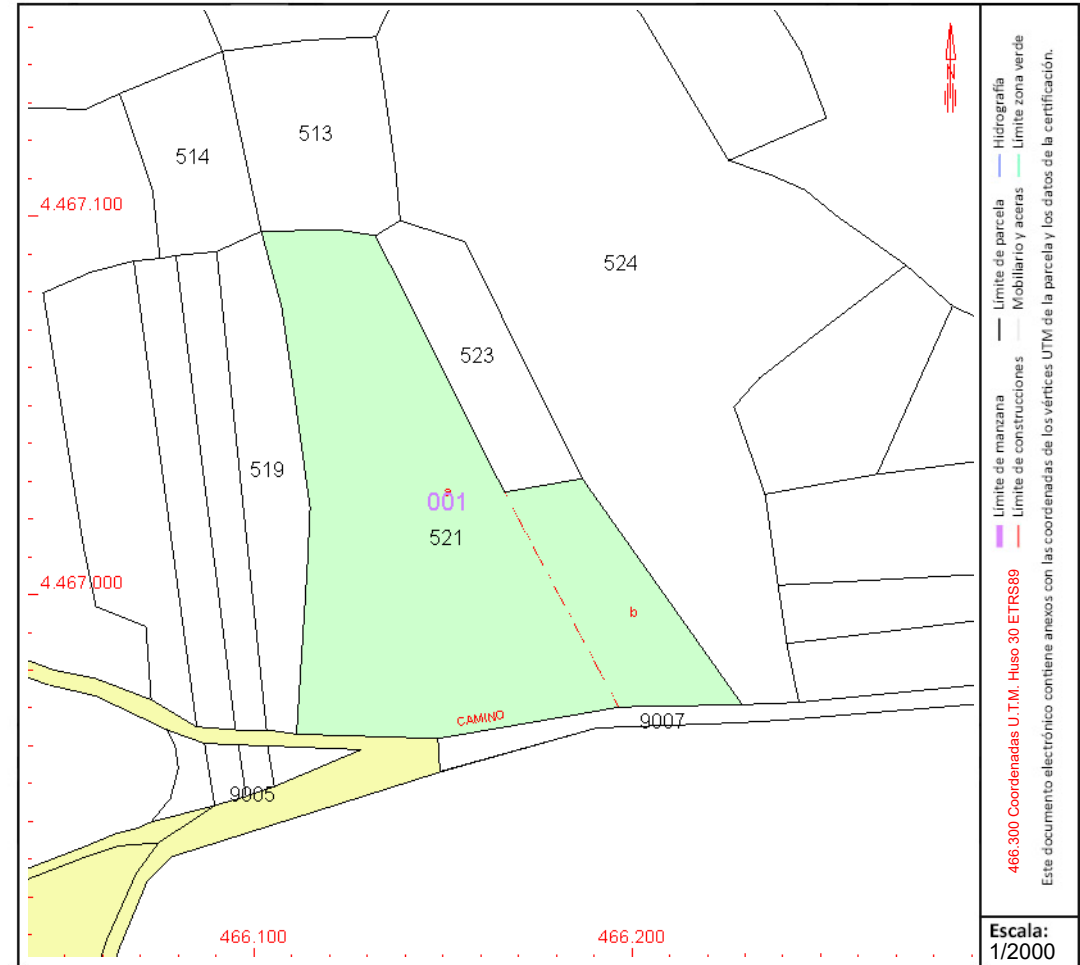
Subparcela	Cultivo/aprovechamiento	Intensidad Productiva	Superficie m <sup>2</sup>
a	O- Olivos secano	03	7.076
b	O- Olivos secano	03	1.624

## PARCELA

Superficie gráfica: 8.700 m<sup>2</sup>

Participación del inmueble: 100,00 %

Tipo:



Este documento no es una certificación catastral, pero sus datos pueden ser verificados a través del "Acceso a datos catastrales no protegidos de la SEC"



GOBIERNO  
DE ESPAÑA

MINISTERIO  
DE HACIENDA  
Y FUNCIÓN PÚBLICA

SECRETARÍA DE ESTADO  
DE HACIENDA

DIRECCIÓN GENERAL  
DEL Catastro

# CONSULTA DESCRIPTIVA Y GRÁFICA DE DATOS CATASTRALES DE BIEN INMUEBLE

Referencia catastral: 28033A001005240000YD

## DATOS DESCRIPTIVOS DEL INMUEBLE

### Localización:

Polígono 1 Parcela 524

LA JAROSA. CAMPO REAL [MADRID]

Clase: RÚSTICO

Uso principal: Agrario

Superficie construida:

Año construcción:

### Cultivo

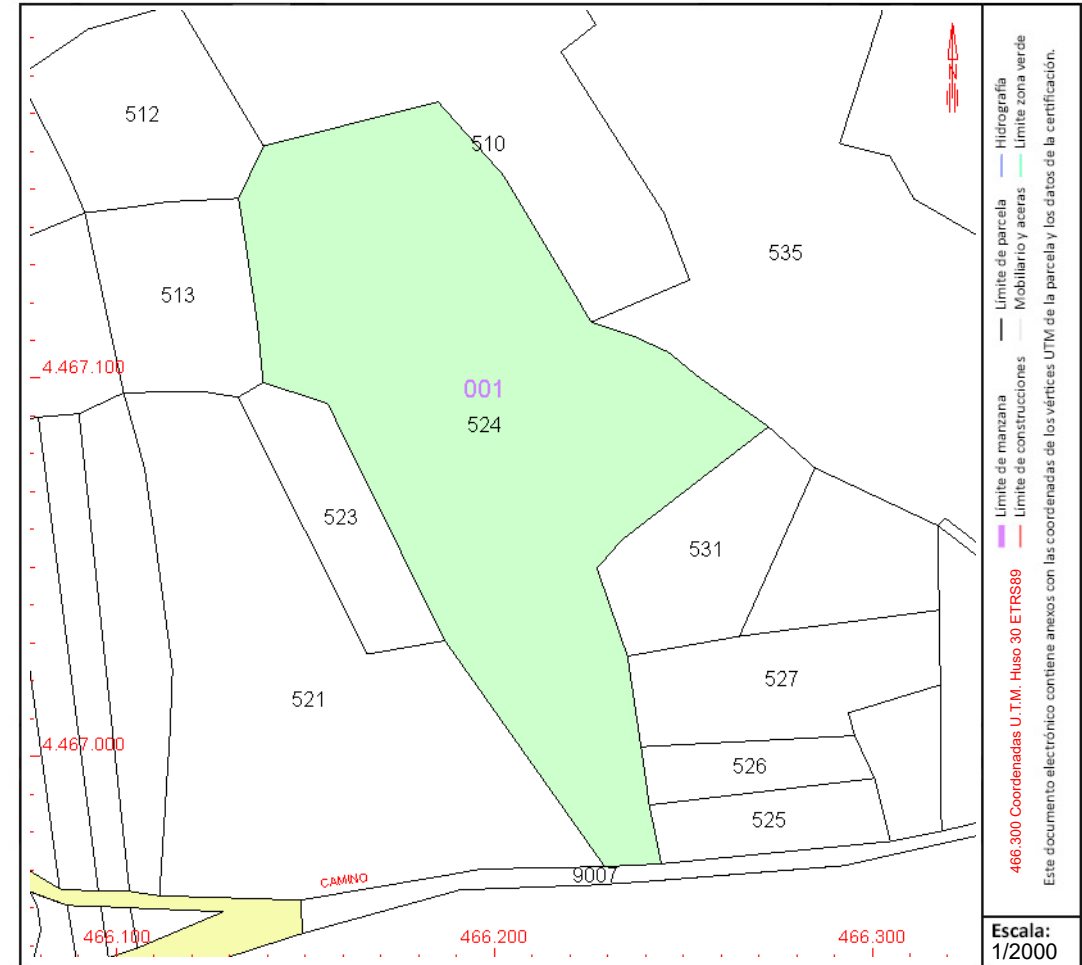
Subparcela	Cultivo/aprovechamiento	Intensidad Productiva	Superficie m²
0	O- Olivos seco	02	12.631

## PARCELA

Superficie gráfica: 12.631 m2

Participación del inmueble: 100,00 %

Tipo:



Este documento no es una certificación catastral, pero sus datos pueden ser verificados a través del "Acceso a datos catastrales no protegidos de la SEC"



# CONSULTA DESCRIPTIVA Y GRÁFICA DE DATOS CATASTRALES DE BIEN INMUEBLE

Referencia catastral: 28033A001005260000YI

## DATOS DESCRIPTIVOS DEL INMUEBLE

**Localización:**

Polígono 1 Parcela 526  
LA JAROSA. CAMPO REAL [MADRID]

**Clase:** RÚSTICO

**Uso principal:** Agrario

**Superficie construida:**

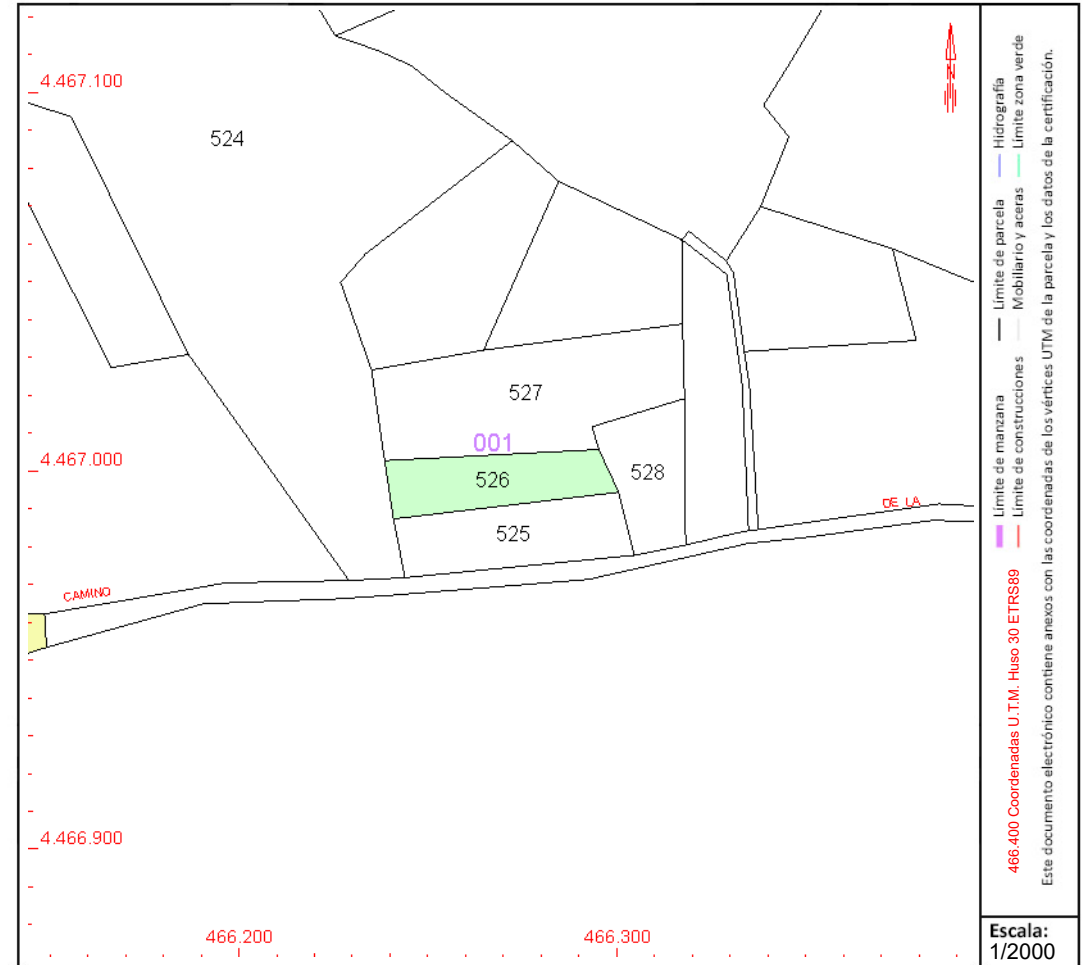
**Año construcción:**

**Cultivo**

Subparcela	Cultivo/aprovechamiento	Intensidad Productiva	Superficie m <sup>2</sup>
0	O- Olivos seco	03	792

## PARCELA

**Superficie gráfica:** 792 m2  
**Participación del inmueble:** 100,00 %  
**Tipo:**



## COORDINACIÓN GRÁFICA CON EL REGISTRO DE LA PROPIEDAD

**Registro:** ALCALA DE HENARES 2  
**Código registral único:** 28069000955419

**Fecha coordinación:** 24/04/2019

Este documento no es una certificación catastral, pero sus datos pueden ser verificados a través del "Acceso a datos catastrales no protegidos de la SEC"



# CONSULTA DESCRIPTIVA Y GRÁFICA DE DATOS CATASTRALES DE BIEN INMUEBLE

Referencia catastral: 28033A001005270000YJ

## DATOS DESCRIPTIVOS DEL INMUEBLE

### Localización:

Polígono 1 Parcela 527  
LA JAROSA. CAMPO REAL [MADRID]

Clase: RÚSTICO

Uso principal: Agrario

Superficie construida:

Año construcción:

### Cultivo

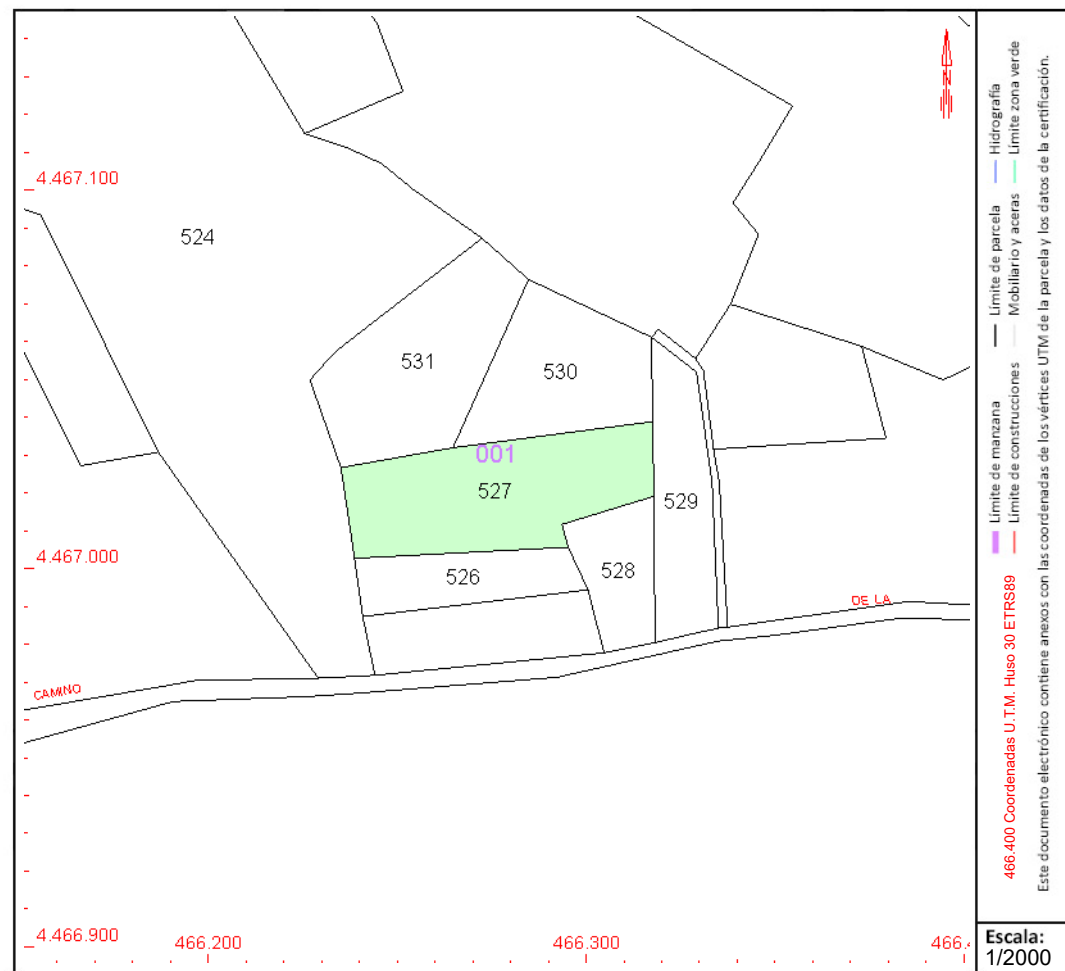
Subparcela	Cultivo/aprovechamiento	Intensidad Productiva	Superficie m <sup>2</sup>
0	O- Olivos secano	02	2.095

## PARCELA

Superficie gráfica: 2.095 m<sup>2</sup>

Participación del inmueble: 100,00 %

Tipo:



Este documento no es una certificación catastral, pero sus datos pueden ser verificados a través del "Acceso a datos catastrales no protegidos de la SEC"



# CONSULTA DESCRIPTIVA Y GRÁFICA DE DATOS CATASTRALES DE BIEN INMUEBLE

Referencia catastral: 28033A001005280000YE

## DATOS DESCRIPTIVOS DEL INMUEBLE

### Localización:

Polígono 1 Parcela 528

LA JAROSA. CAMPO REAL [MADRID]

Clase: RÚSTICO

Uso principal: Agrario

Superficie construida:

Año construcción:

### Cultivo

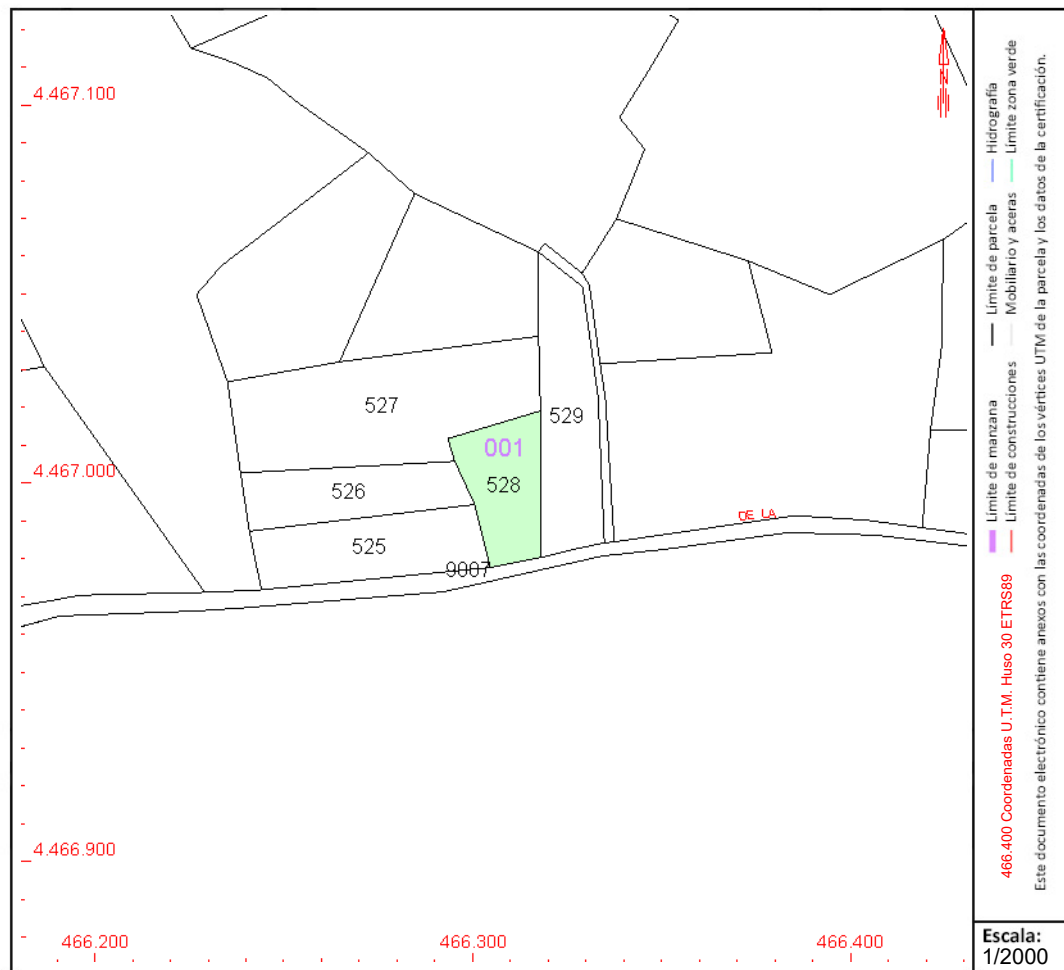
Subparcela	Cultivo/aprovechamiento	Intensidad Productiva	Superficie m <sup>2</sup>
0	O- Olivos secano	03	700

## PARCELA

Superficie gráfica: 700 m<sup>2</sup>

Participación del inmueble: 100,00 %

Tipo:



Este documento no es una certificación catastral, pero sus datos pueden ser verificados a través del "Acceso a datos catastrales no protegidos de la SEC"



# CONSULTA DESCRIPTIVA Y GRÁFICA DE DATOS CATASTRALES DE BIEN INMUEBLE

Referencia catastral: 28033A001005290000YS

## DATOS DESCRIPTIVOS DEL INMUEBLE

**Localización:**

Polígono 1 Parcela 529

LA JAROSA. CAMPO REAL [MADRID]

**Clase:** RÚSTICO

**Uso principal:** Agrario

**Superficie construida:**

**Año construcción:**

**Cultivo**

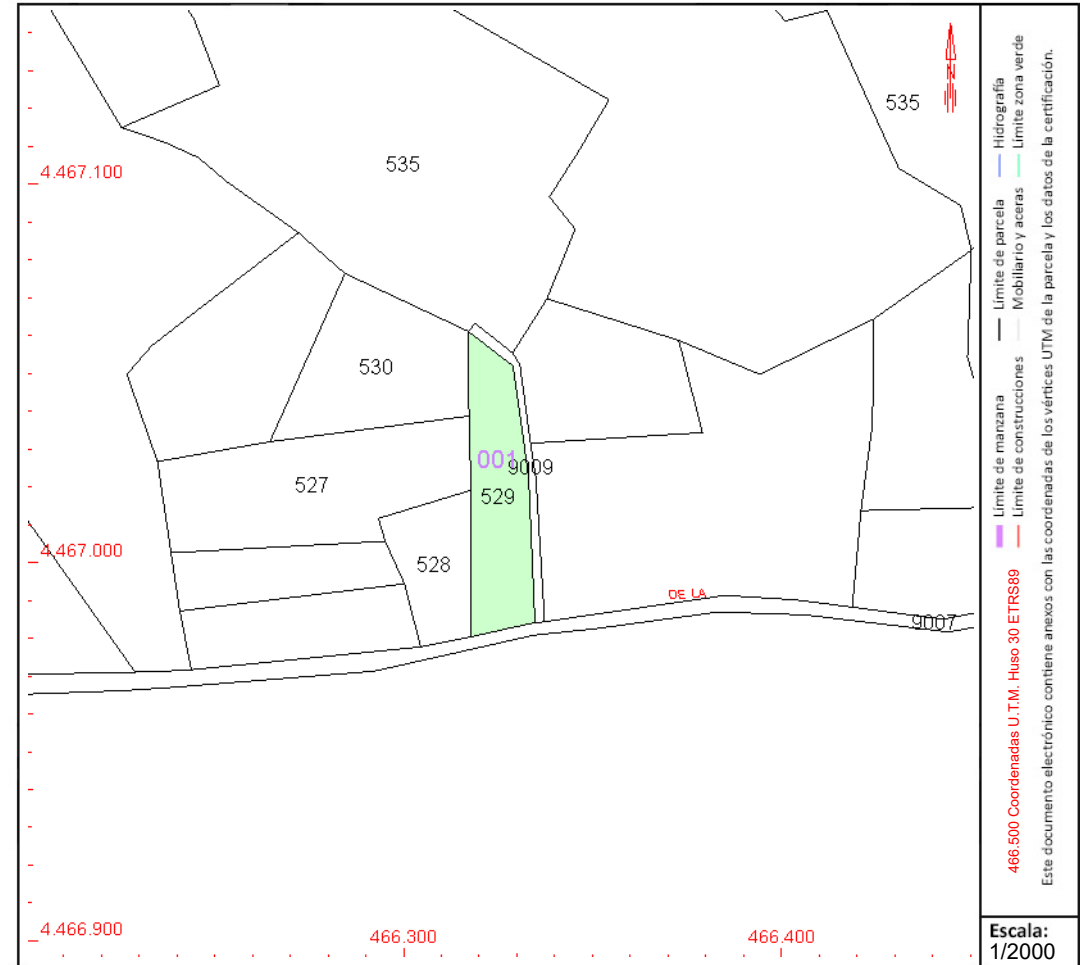
Subparcela	Cultivo/aprovechamiento	Intensidad Productiva	Superficie m <sup>2</sup>
0	C- Labor o Labradío seco	03	1.100

## PARCELA

**Superficie gráfica:** 1.100 m2

**Participación del inmueble:** 100,00 %

**Tipo:**



Este documento no es una certificación catastral, pero sus datos pueden ser verificados a través del "Acceso a datos catastrales no protegidos de la SEC"



# CONSULTA DESCRIPTIVA Y GRÁFICA DE DATOS CATASTRALES DE BIEN INMUEBLE

Referencia catastral: 28033A001005430000YG

## DATOS DESCRIPTIVOS DEL INMUEBLE

### Localización:

Polígono 1 Parcela 543

LA JAROSA. CAMPO REAL [MADRID]

Clase: RÚSTICO

Uso principal: Agrario

Superficie construida:

Año construcción:

### Cultivo

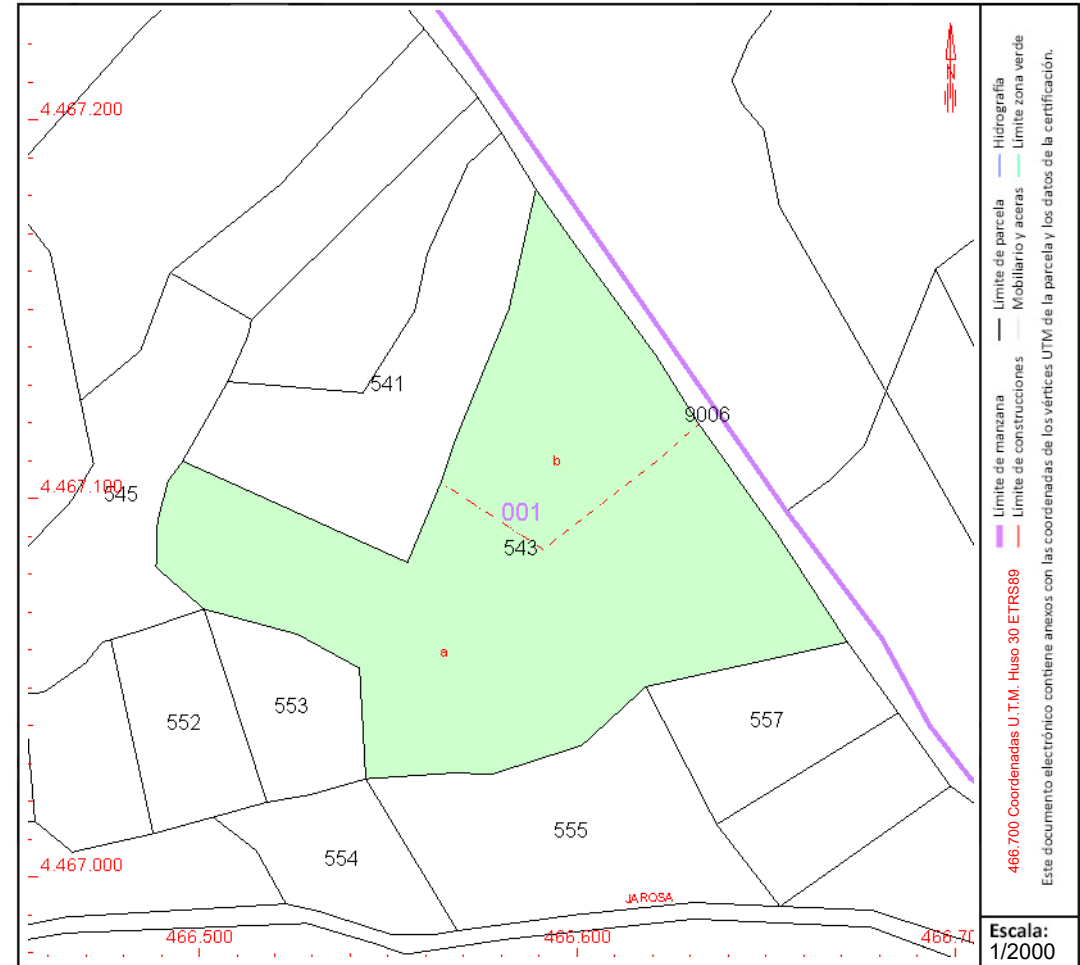
Subparcela	Cultivo/aprovechamiento	Intensidad Productiva	Superficie m <sup>2</sup>
a	C- Labor o Labradío seco	02	8.651
b	O- Olivos seco	02	3.202

## PARCELA

Superficie gráfica: 11.853 m<sup>2</sup>

Participación del inmueble: 100,00 %

Tipo:



Este documento no es una certificación catastral, pero sus datos pueden ser verificados a través del "Acceso a datos catastrales no protegidos de la SEC"



GOBIERNO DE ESPAÑA

MINISTERIO DE HACIENDA Y FUNCIÓN PÚBLICA

SECRETARÍA DE ESTADO DE HACIENDA

DIRECCIÓN GENERAL DEL CATASTRO

# CONSULTA DESCRIPTIVA Y GRÁFICA DE DATOS CATASTRALES DE BIEN INMUEBLE

Referencia catastral: 28033A001005450000YP

## DATOS DESCRIPTIVOS DEL INMUEBLE

### Localización:

Polígono 1 Parcela 545

LA JAROSA. CAMPO REAL [MADRID]

Clase: RÚSTICO

Uso principal: Agrario

Superficie construida:

Año construcción:

### Cultivo

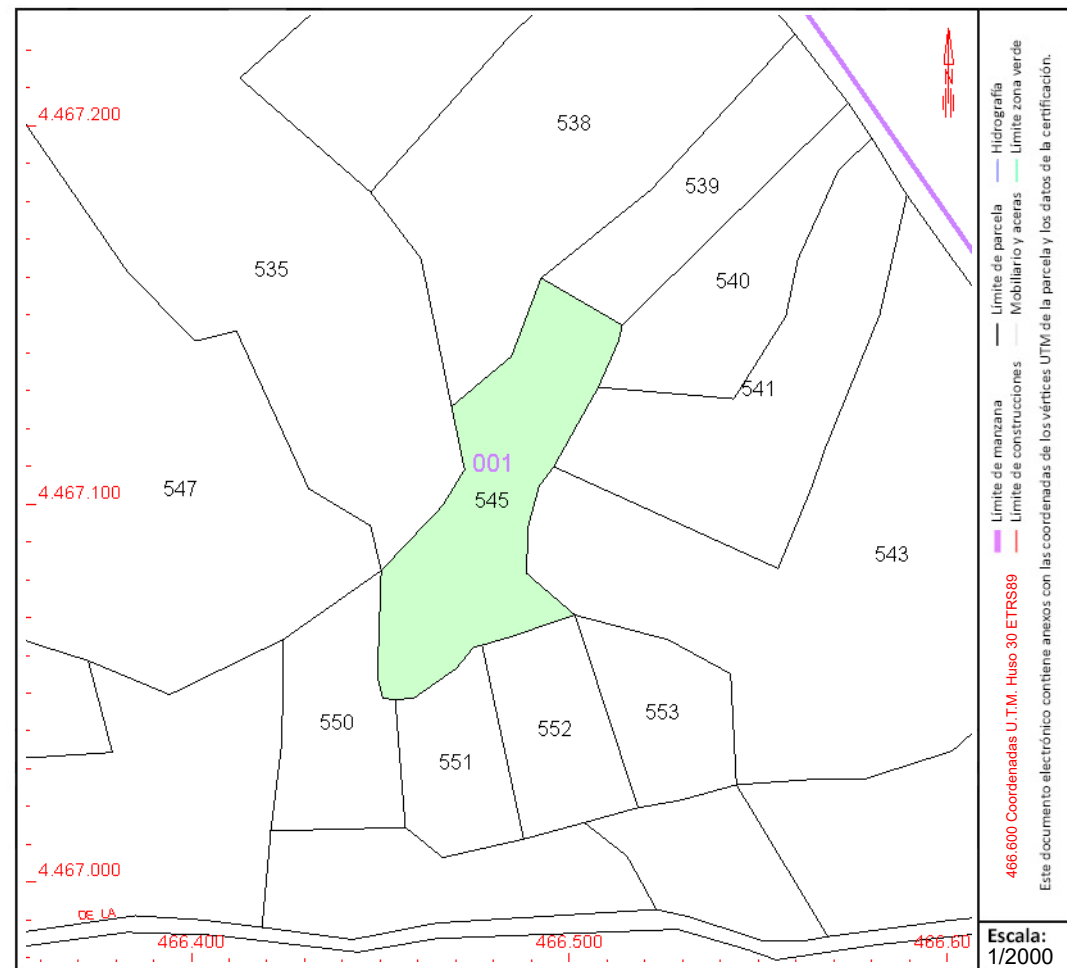
Subparcela	Cultivo/aprovechamiento	Intensidad Productiva	Superficie m <sup>2</sup>
0	O- Olivos seco	03	3.143

## PARCELA

Superficie gráfica: 3.143 m<sup>2</sup>

Participación del inmueble: 100,00 %

Tipo:



## COORDINACIÓN GRÁFICA CON EL REGISTRO DE LA PROPIEDAD

Registro: ALCALA DE HENARES 2

Código registral único: 28069000956461

Fecha coordinación: 09/03/2020

Este documento no es una certificación catastral, pero sus datos pueden ser verificados a través del "Acceso a datos catastrales no protegidos de la SEC"

Viernes , 29 de Abril de 2022



GOBIERNO DE ESPAÑA

MINISTERIO DE HACIENDA Y FUNCIÓN PÚBLICA

SECRETARÍA DE ESTADO DE HACIENDA

DIRECCIÓN GENERAL DEL CATASTRO

# CONSULTA DESCRIPTIVA Y GRÁFICA DE DATOS CATASTRALES DE BIEN INMUEBLE

Referencia catastral: 28033A001005480000YF

## DATOS DESCRIPTIVOS DEL INMUEBLE

### Localización:

Polígono 1 Parcela 548

LA JAROSA. CAMPO REAL [MADRID]

Clase: RÚSTICO

Uso principal: Agrario

Superficie construida:

Año construcción:

### Cultivo

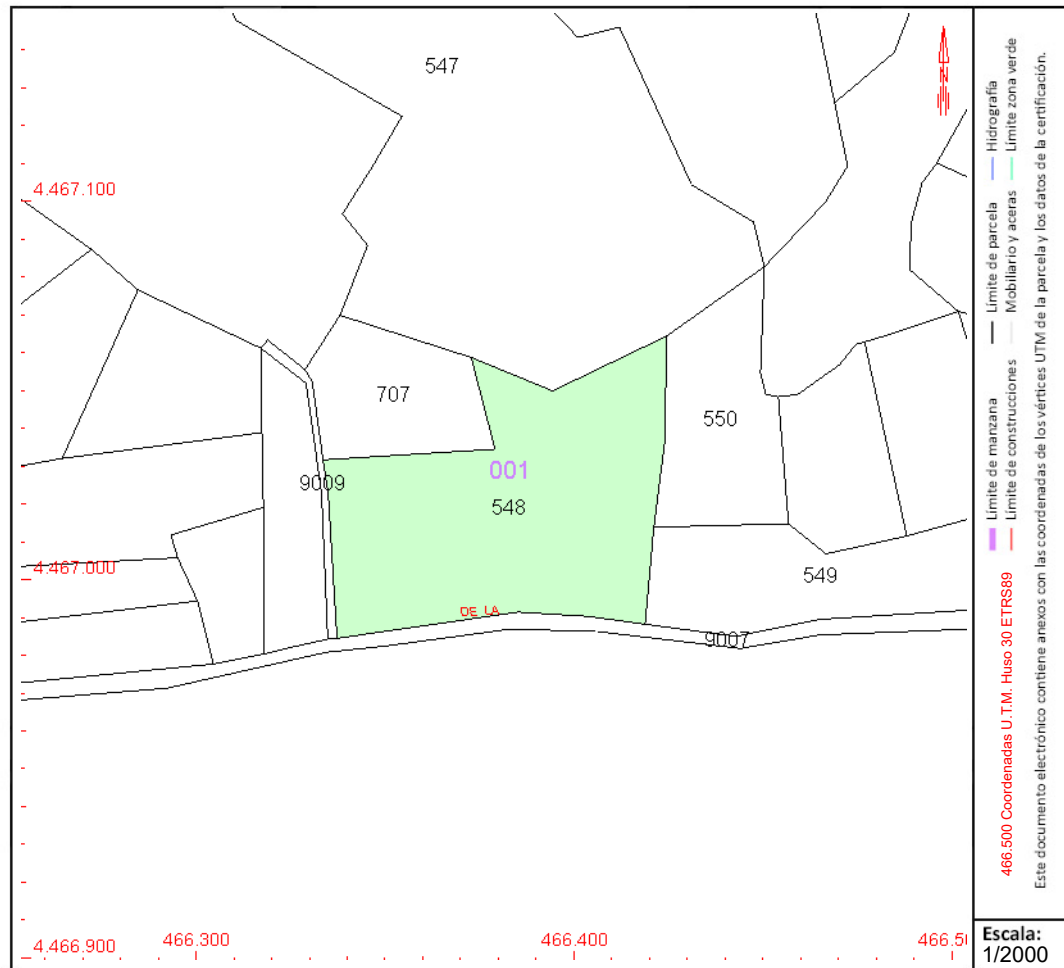
Subparcela	Cultivo/aprovechamiento	Intensidad Productiva	Superficie m <sup>2</sup>
0	O- Olivos seco	03	4.854

## PARCELA

Superficie gráfica: 4.854 m<sup>2</sup>

Participación del inmueble: 100,00 %

Tipo:



Este documento no es una certificación catastral, pero sus datos pueden ser verificados a través del "Acceso a datos catastrales no protegidos de la SEC"



GOBIERNO DE ESPAÑA

MINISTERIO DE HACIENDA Y FUNCIÓN PÚBLICA

SECRETARÍA DE ESTADO DE HACIENDA

DIRECCIÓN GENERAL DEL CATASTRO

# CONSULTA DESCRIPTIVA Y GRÁFICA DE DATOS CATASTRALES DE BIEN INMUEBLE

Referencia catastral: 28033A001005500000YT

## DATOS DESCRIPTIVOS DEL INMUEBLE

### Localización:

Polígono 1 Parcela 550

LA JAROSA. CAMPO REAL [MADRID]

Clase: RÚSTICO

Uso principal: Agrario

Superficie construida:

Año construcción:

### Cultivo

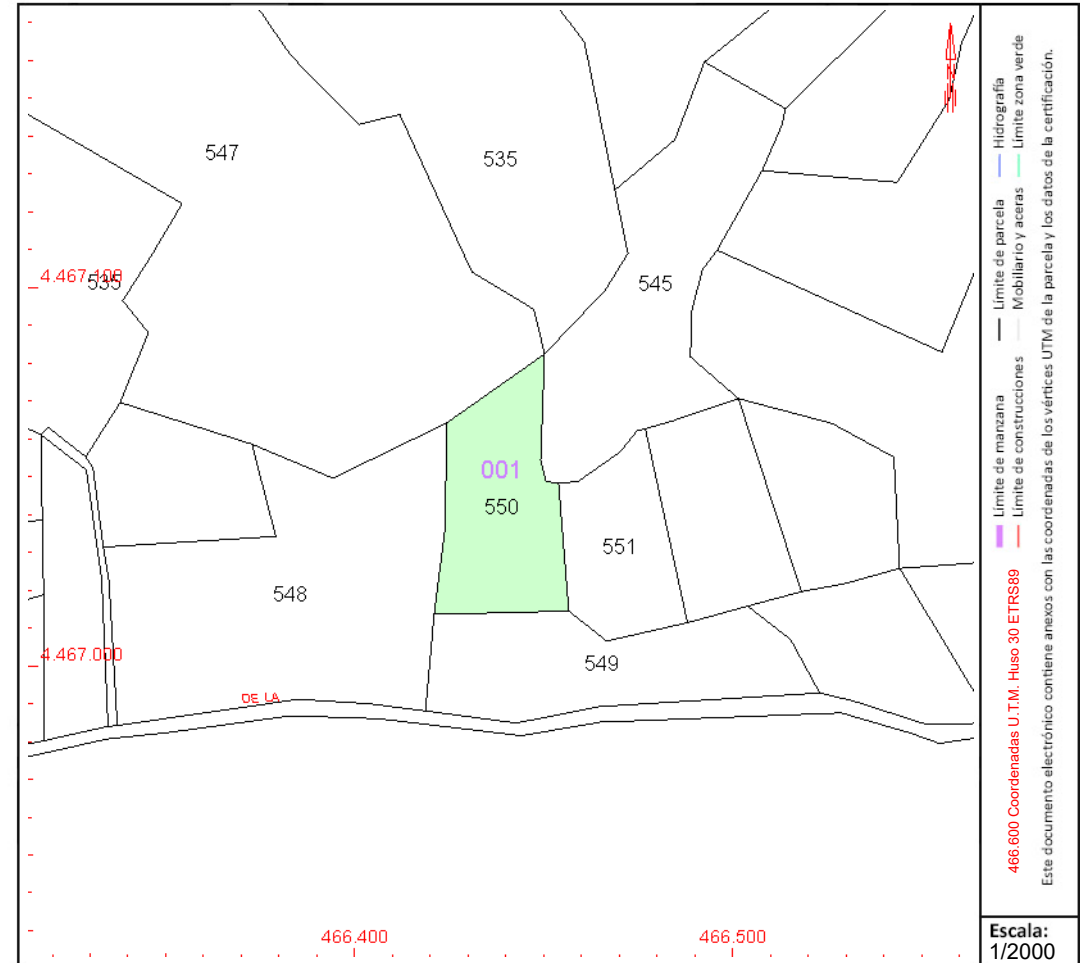
Subparcela	Cultivo/aprovechamiento	Intensidad Productiva	Superficie m²
0	O- Olivos seco	03	1.734

## PARCELA

Superficie gráfica: 1.734 m2

Participación del inmueble: 100,00 %

Tipo:



Este documento no es una certificación catastral, pero sus datos pueden ser verificados a través del "Acceso a datos catastrales no protegidos de la SEC"



GOBIERNO DE ESPAÑA

MINISTERIO DE HACIENDA Y FUNCIÓN PÚBLICA

SECRETARÍA DE ESTADO DE HACIENDA

DIRECCIÓN GENERAL DEL CATASTRO

# CONSULTA DESCRIPTIVA Y GRÁFICA DE DATOS CATASTRALES DE BIEN INMUEBLE

Referencia catastral: 28033A001005510000YF

## DATOS DESCRIPTIVOS DEL INMUEBLE

### Localización:

Polígono 1 Parcela 551

LA JAROSA. CAMPO REAL [MADRID]

Clase: RÚSTICO

Uso principal: Agrario

Superficie construida:

Año construcción:

### Cultivo

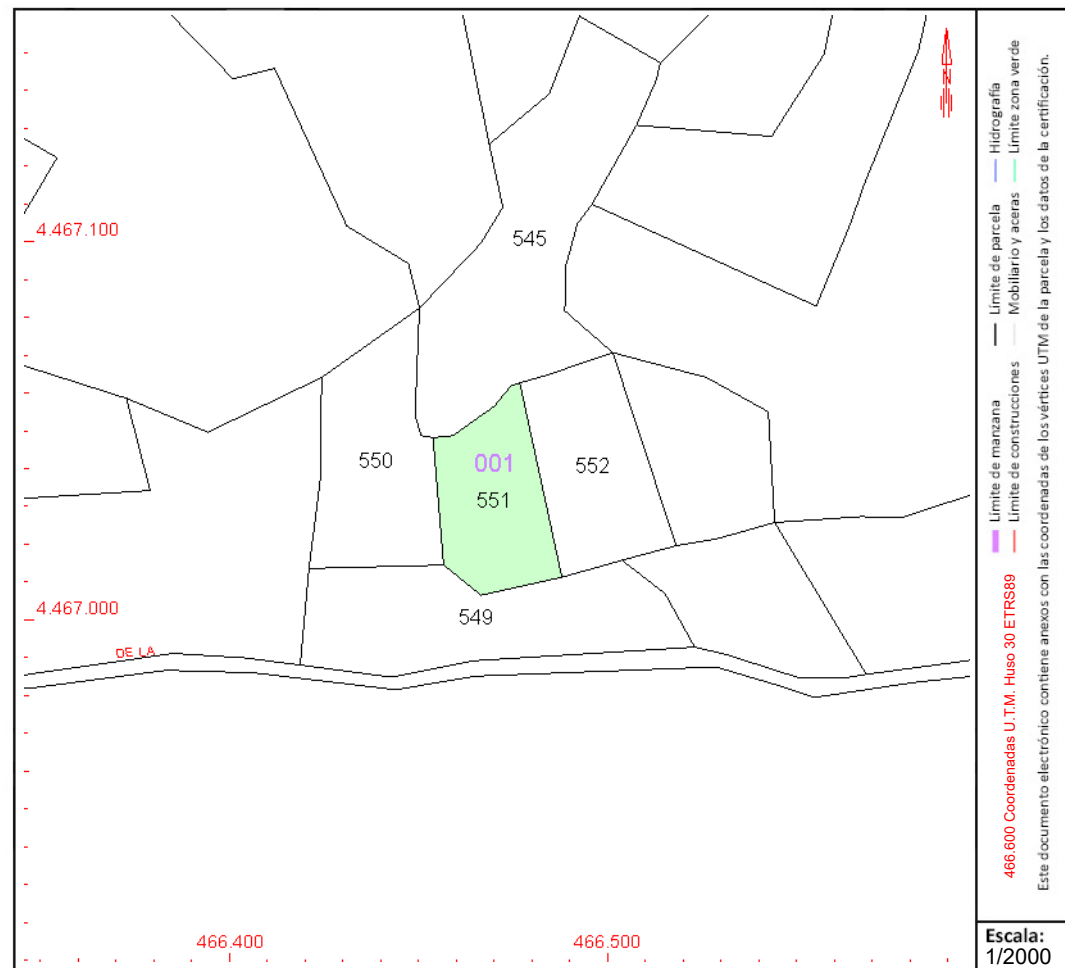
Subparcela	Cultivo/aprovechamiento	Intensidad Productiva	Superficie m <sup>2</sup>
0	E- Pastos	00	1.263

## PARCELA

Superficie gráfica: 1.263 m<sup>2</sup>

Participación del inmueble: 100,00 %

Tipo:



Este documento no es una certificación catastral, pero sus datos pueden ser verificados a través del "Acceso a datos catastrales no protegidos de la SEC"



GOBIERNO DE ESPAÑA

MINISTERIO DE HACIENDA Y FUNCIÓN PÚBLICA

SECRETARÍA DE ESTADO DE HACIENDA

DIRECCIÓN GENERAL DEL CATASTRO

# CONSULTA DESCRIPTIVA Y GRÁFICA DE DATOS CATASTRALES DE BIEN INMUEBLE

Referencia catastral: 28033A001005520000YM

## DATOS DESCRIPTIVOS DEL INMUEBLE

### Localización:

Polígono 1 Parcela 552

LA JAROSA. CAMPO REAL [MADRID]

Clase: RÚSTICO

Uso principal: Agrario

Superficie construida:

Año construcción:

### Cultivo

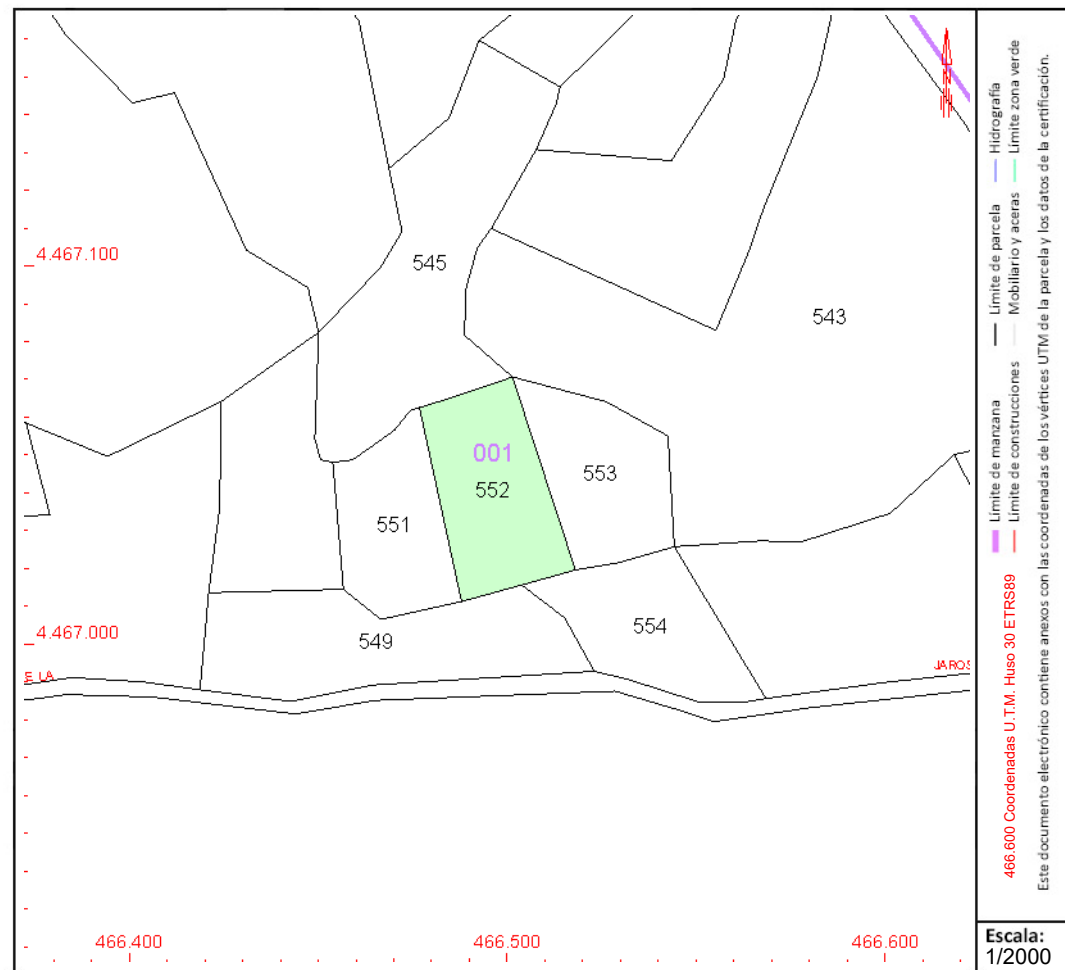
Subparcela	Cultivo/aprovechamiento	Intensidad Productiva	Superficie m <sup>2</sup>
0	O- Olivos secoano	03	1.509

## PARCELA

Superficie gráfica: 1.509 m<sup>2</sup>

Participación del inmueble: 100,00 %

Tipo:



## COORDINACIÓN GRÁFICA CON EL REGISTRO DE LA PROPIEDAD

Registro: ALCALA DE HENARES 2

Código registral único: 28069000955457

Fecha coordinación: 24/04/2019

Este documento no es una certificación catastral, pero sus datos pueden ser verificados a través del "Acceso a datos catastrales no protegidos de la SEC"

Viernes, 29 de Abril de 2022



GOBIERNO DE ESPAÑA

MINISTERIO DE HACIENDA Y FUNCIÓN PÚBLICA

SECRETARÍA DE ESTADO DE HACIENDA

DIRECCIÓN GENERAL DEL CATASTRO

# CONSULTA DESCRIPTIVA Y GRÁFICA DE DATOS CATASTRALES DE BIEN INMUEBLE

Referencia catastral: 28033A001005530000YO

## DATOS DESCRIPTIVOS DEL INMUEBLE

### Localización:

Polígono 1 Parcela 553

LA JAROSA. CAMPO REAL [MADRID]

Clase: RÚSTICO

Uso principal: Agrario

Superficie construida:

Año construcción:

### Cultivo

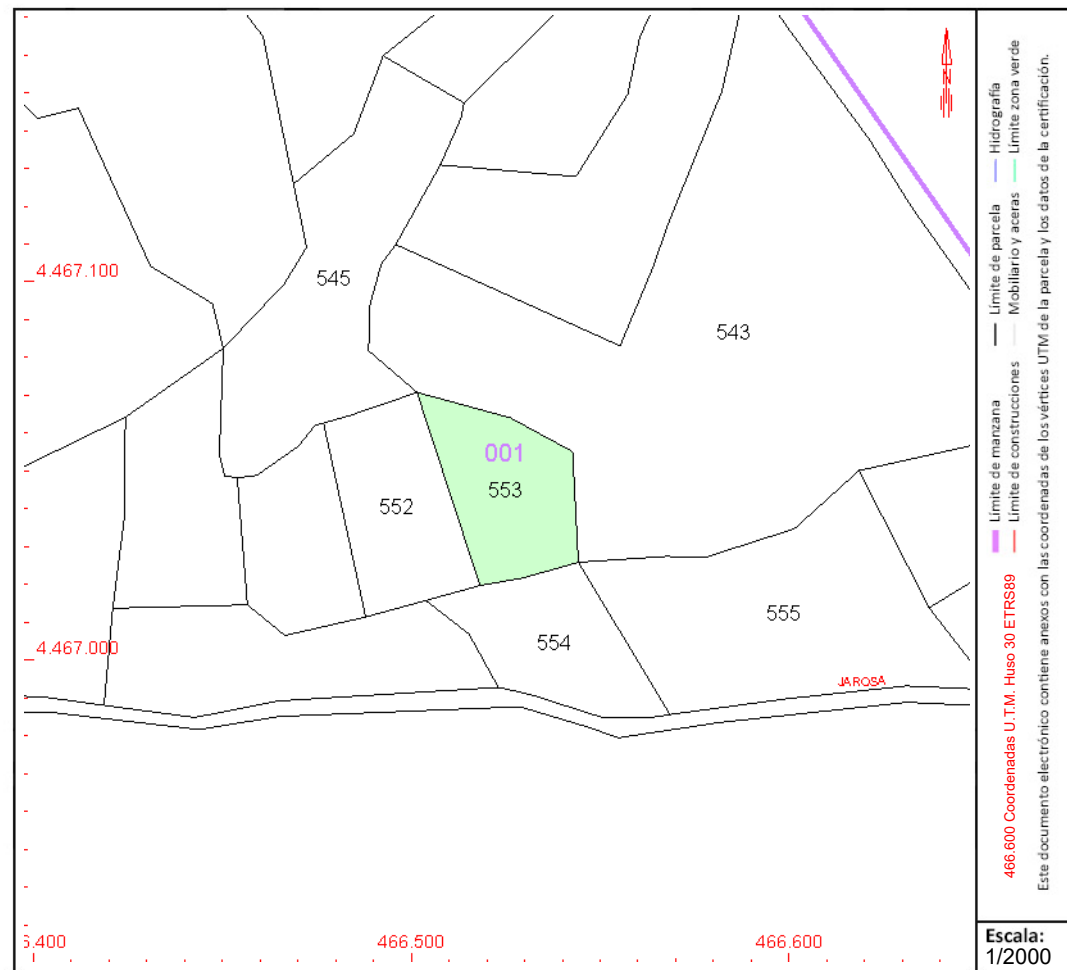
Subparcela	Cultivo/aprovechamiento	Intensidad Productiva	Superficie m <sup>2</sup>
0	C- Labor o Labradío seco	02	1.369

## PARCELA

Superficie gráfica: 1.369 m2

Participación del inmueble: 100,00 %

Tipo:



## COORDINACIÓN GRÁFICA CON EL REGISTRO DE LA PROPIEDAD

Registro: ALCALA DE HENARES 2

Código registral único: 28069000955464

Fecha coordinación: 24/04/2019

Este documento no es una certificación catastral, pero sus datos pueden ser verificados a través del "Acceso a datos catastrales no protegidos de la SEC"

Viernes , 29 de Abril de 2022



GOBIERNO DE ESPAÑA

MINISTERIO DE HACIENDA Y FUNCIÓN PÚBLICA

SECRETARÍA DE ESTADO DE HACIENDA

DIRECCIÓN GENERAL DEL CATASTRO

# CONSULTA DESCRIPTIVA Y GRÁFICA DE DATOS CATASTRALES DE BIEN INMUEBLE

Referencia catastral: 28033A001005570000YX

## DATOS DESCRIPTIVOS DEL INMUEBLE

### Localización:

Polígono 1 Parcela 557

LA JAROSA. CAMPO REAL [MADRID]

Clase: RÚSTICO

Uso principal: Agrario

Superficie construida:

Año construcción:

### Cultivo

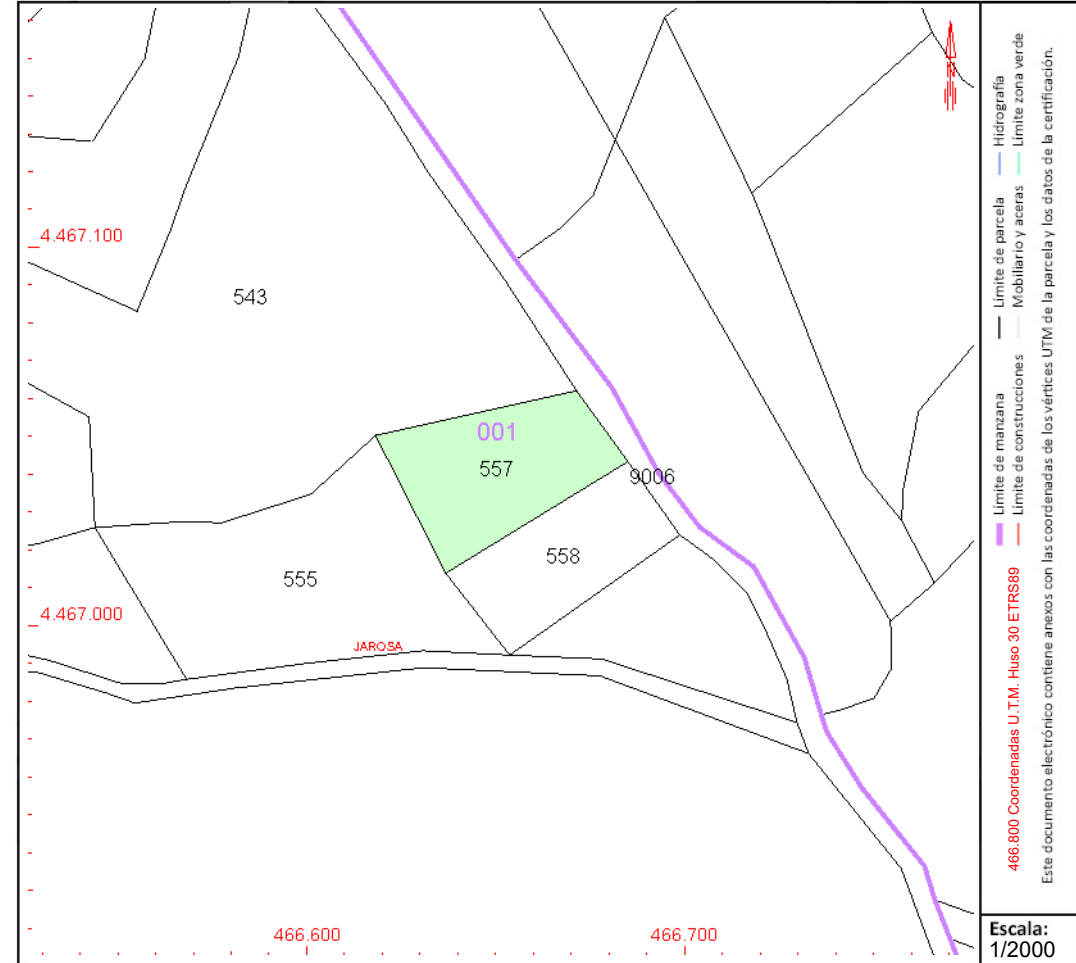
Subparcela	Cultivo/aprovechamiento	Intensidad Productiva	Superficie m <sup>2</sup>
0	VO Viña olivar seco	00	1.722

## PARCELA

Superficie gráfica: 1.722 m<sup>2</sup>

Participación del inmueble: 100,00 %

Tipo:



Este documento no es una certificación catastral, pero sus datos pueden ser verificados a través del "Acceso a datos catastrales no protegidos de la SEC"



GOBIERNO DE ESPAÑA

MINISTERIO DE HACIENDA Y FUNCIÓN PÚBLICA

SECRETARÍA DE ESTADO DE HACIENDA

DIRECCIÓN GENERAL DEL CATASTRO

# CONSULTA DESCRIPTIVA Y GRÁFICA DE DATOS CATASTRALES DE BIEN INMUEBLE

Referencia catastral: 28033A001006410000YQ

## DATOS DESCRIPTIVOS DEL INMUEBLE

### Localización:

Polígono 1 Parcela 641  
VALDEMARIN. CAMPO REAL [MADRID]

Clase: RÚSTICO

Uso principal: Agrario

Superficie construida:

Año construcción:

### Cultivo

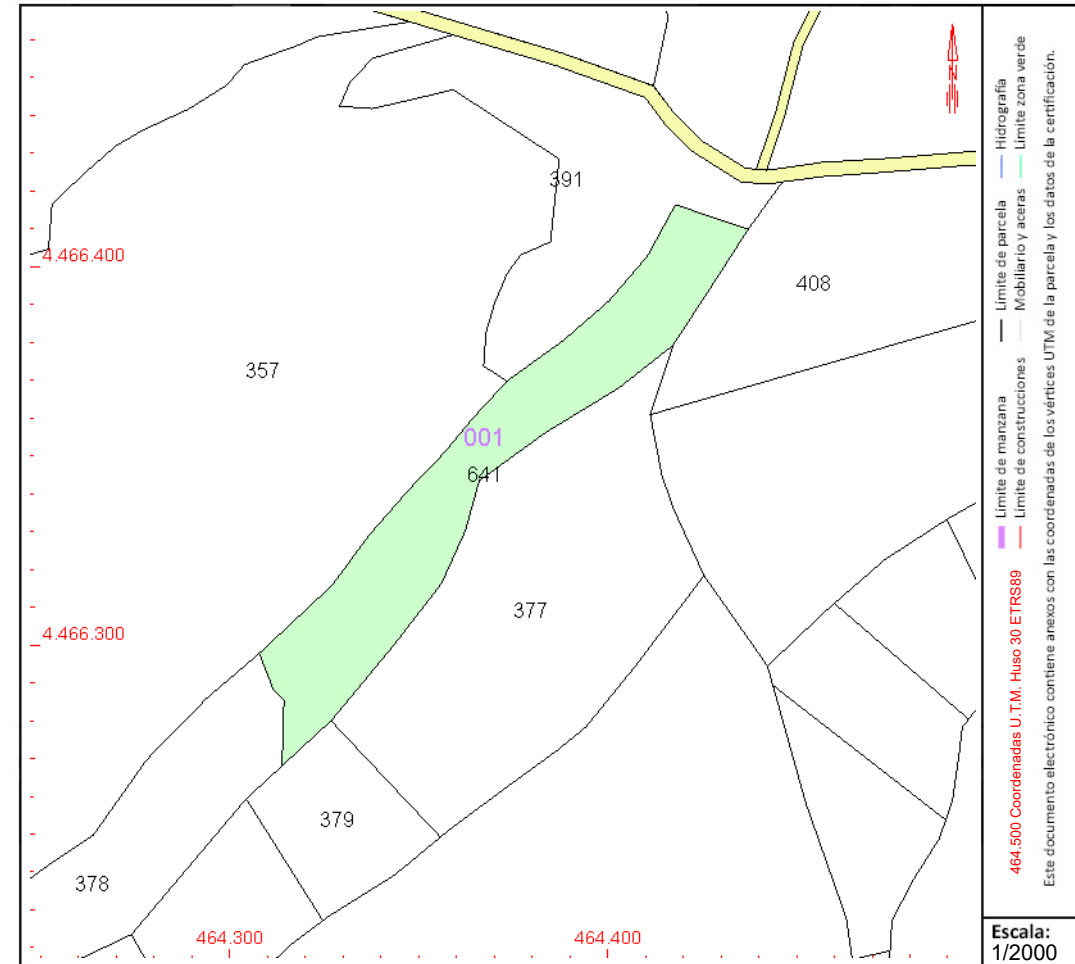
Subparcela	Cultivo/aprovechamiento	Intensidad Productiva	Superficie m <sup>2</sup>
0	O- Olivos secano	03	3.437

## PARCELA

Superficie gráfica: 3.437 m<sup>2</sup>

Participación del inmueble: 100,00 %

Tipo:



Este documento no es una certificación catastral, pero sus datos pueden ser verificados a través del "Acceso a datos catastrales no protegidos de la SEC"



GOBIERNO DE ESPAÑA

MINISTERIO DE HACIENDA Y FUNCIÓN PÚBLICA

SECRETARÍA DE ESTADO DE HACIENDA

DIRECCIÓN GENERAL DEL CATASTRO

# CONSULTA DESCRIPTIVA Y GRÁFICA DE DATOS CATASTRALES DE BIEN INMUEBLE

Referencia catastral: 28033A001006430000YL

## DATOS DESCRIPTIVOS DEL INMUEBLE

### Localización:

Polígono 1 Parcela 643  
VALDEMARIN. CAMPO REAL [MADRID]

Clase: RÚSTICO

Uso principal: Agrario

Superficie construida:

Año construcción:

### Cultivo

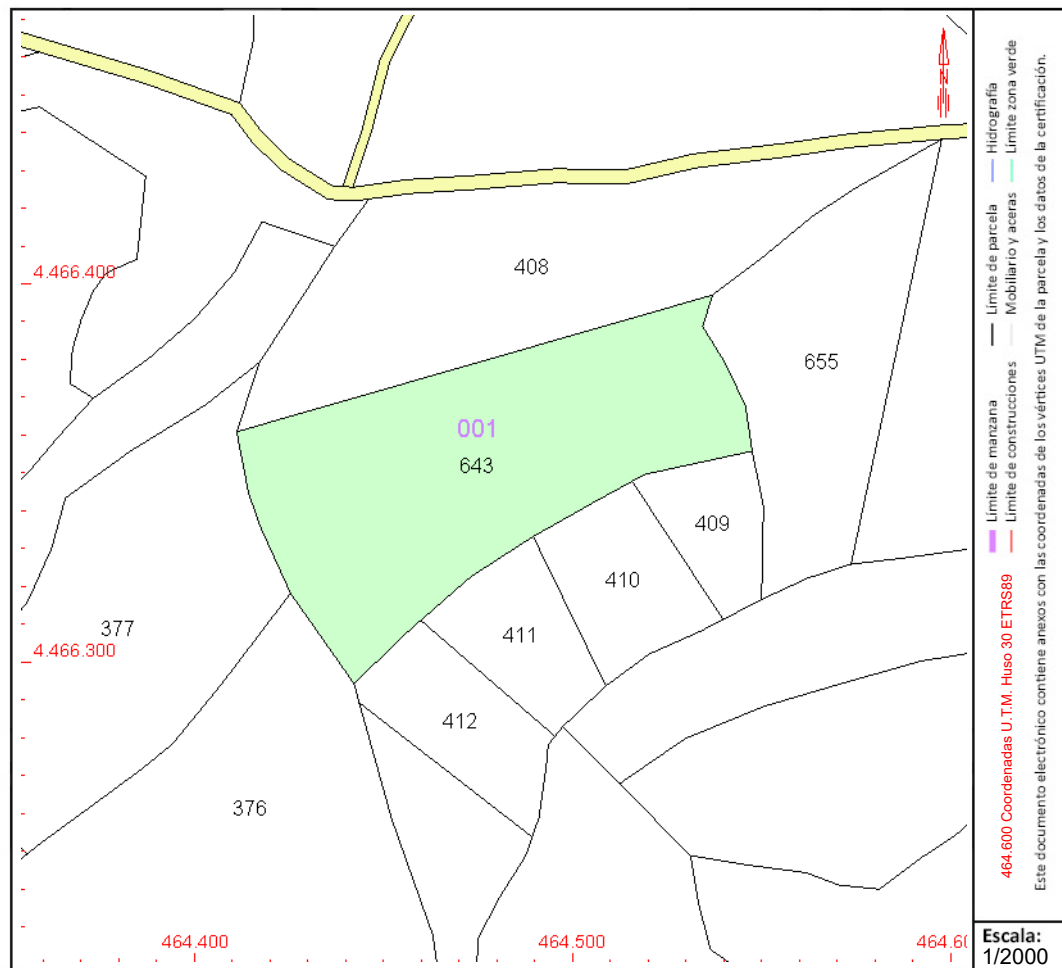
Subparcela	Cultivo/aprovechamiento	Intensidad Productiva	Superficie m <sup>2</sup>
0	O- Olivos secano	03	6.616

## PARCELA

Superficie gráfica: 6.616 m<sup>2</sup>

Participación del inmueble: 100,00 %

Tipo:



Este documento no es una certificación catastral, pero sus datos pueden ser verificados a través del "Acceso a datos catastrales no protegidos de la SEC"



GOBIERNO  
DE ESPAÑA

MINISTERIO  
DE HACIENDA  
Y FUNCIÓN PÚBLICA

SECRETARÍA DE ESTADO  
DE HACIENDA

DIRECCIÓN GENERAL  
DEL CATASTRO

# CONSULTA DESCRIPTIVA Y GRÁFICA DE DATOS CATASTRALES DE BIEN INMUEBLE

Referencia catastral: 28033A001006530000YD

## DATOS DESCRIPTIVOS DEL INMUEBLE

### Localización:

Polígono 1 Parcela 653  
VALDEMARIN. CAMPO REAL [MADRID]

Clase: RÚSTICO

Uso principal: Agrario

Superficie construida:

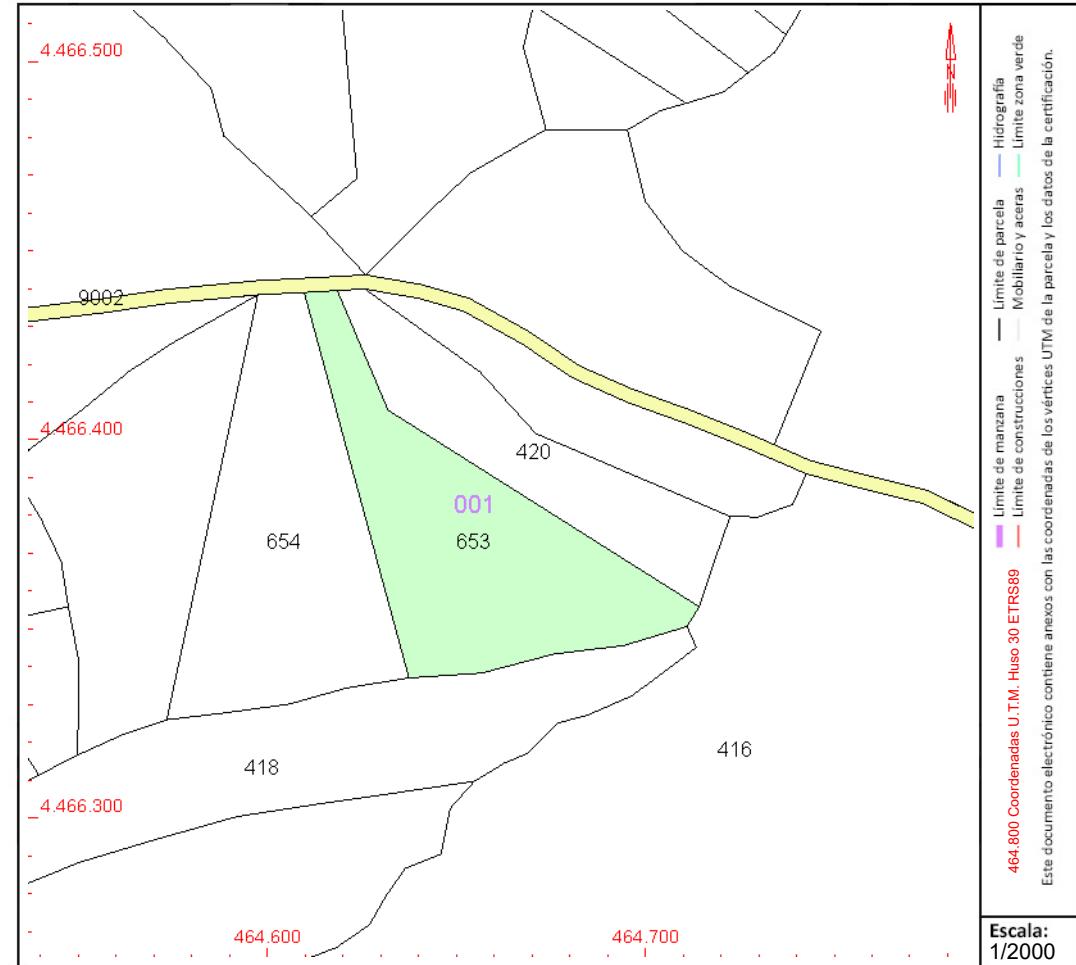
Año construcción:

### Cultivo

Subparcela	Cultivo/uso	Intensidad Productiva	Superficie m <sup>2</sup>
0	O- Olivos secano	03	3.860

## PARCELA

Superficie gráfica: 3.860 m<sup>2</sup>  
Participación del inmueble: 100,00 %  
Tipo:



Este documento no es una certificación catastral, pero sus datos pueden ser verificados a través del "Acceso a datos catastrales no protegidos de la SEC"



# CONSULTA DESCRIPTIVA Y GRÁFICA DE DATOS CATASTRALES DE BIEN INMUEBLE

Referencia catastral: 28033A001006540000YX

## DATOS DESCRIPTIVOS DEL INMUEBLE

### Localización:

Polígono 1 Parcela 654  
VALDEMARIN. CAMPO REAL [MADRID]

Clase: RÚSTICO

Uso principal: Agrario

Superficie construida:

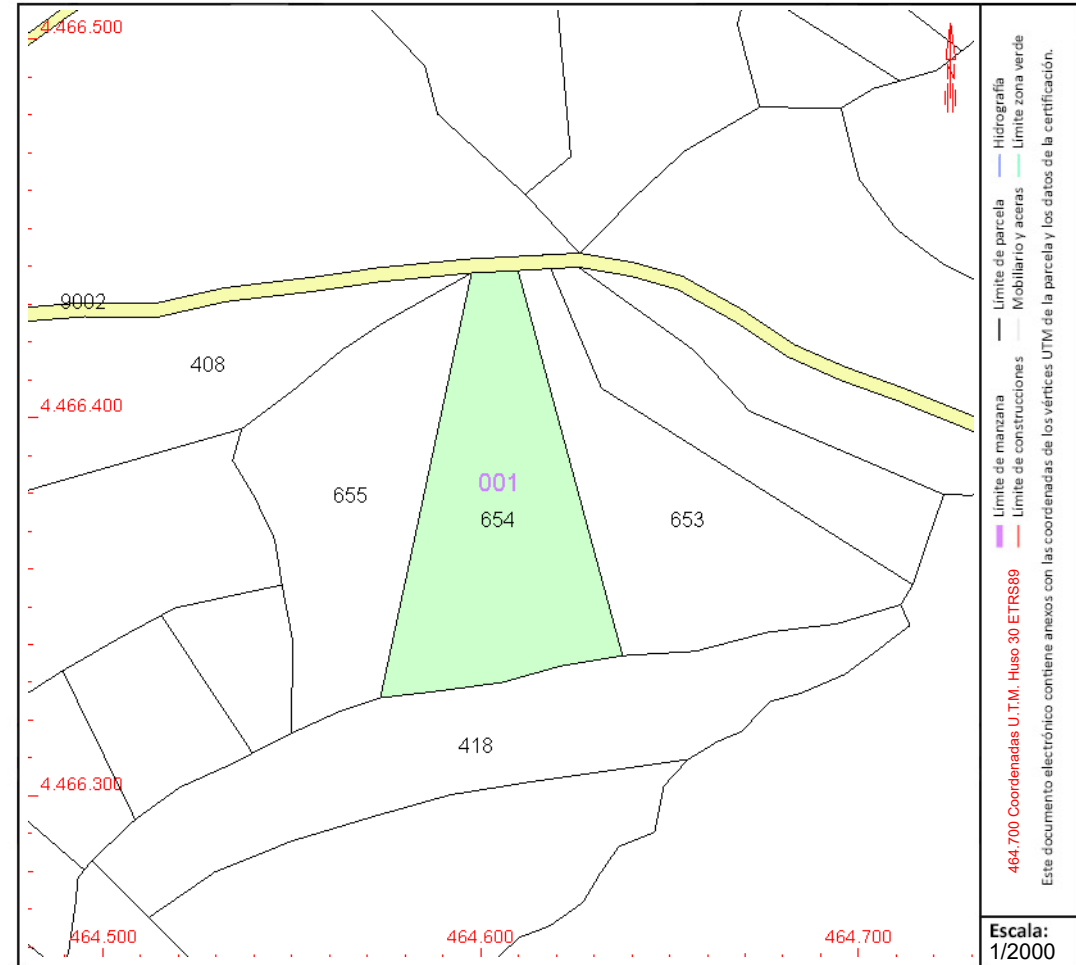
Año construcción:

### Cultivo

Subparcela	Cultivo/aprovechamiento	Intensidad Productiva	Superficie m²
0	O- Olivos secano	03	4.131

## PARCELA

Superficie gráfica: 4.131 m2  
Participación del inmueble: 100,00 %  
Tipo:



Este documento no es una certificación catastral, pero sus datos pueden ser verificados a través del "Acceso a datos catastrales no protegidos de la SEC"



GOBIERNO DE ESPAÑA

MINISTERIO DE HACIENDA Y FUNCIÓN PÚBLICA

SECRETARÍA DE ESTADO DE HACIENDA

DIRECCIÓN GENERAL DEL CATASTRO

# CONSULTA DESCRIPTIVA Y GRÁFICA DE DATOS CATASTRALES DE BIEN INMUEBLE

Referencia catastral: 28033A001006550000YI

## DATOS DESCRIPTIVOS DEL INMUEBLE

### Localización:

Polígono 1 Parcela 655  
VALDEMARIN. CAMPO REAL [MADRID]

Clase: RÚSTICO

Uso principal: Agrario

Superficie construida:

Año construcción:

### Cultivo

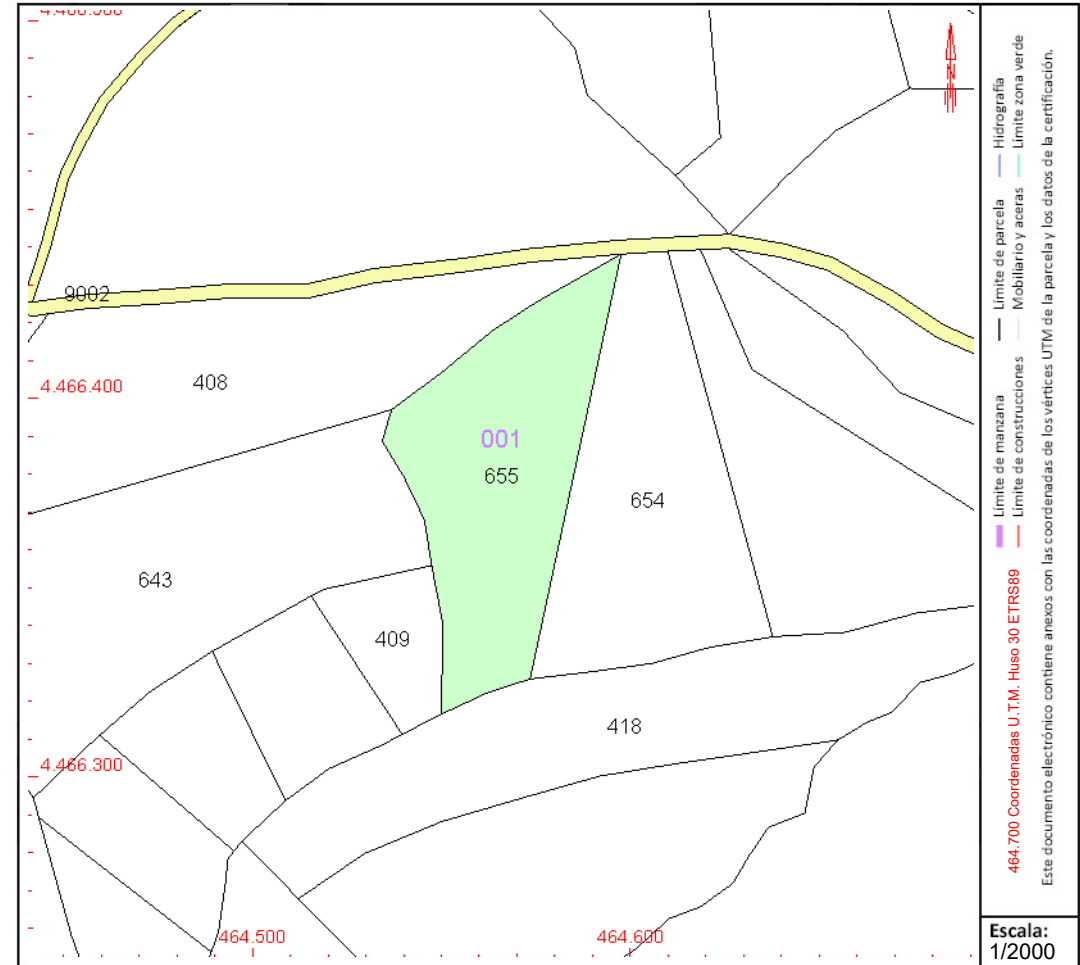
Subparcela	Cultivo/aprovechamiento	Intensidad Productiva	Superficie m <sup>2</sup>
0	O- Olivos secoano	03	3.842

## PARCELA

Superficie gráfica: 3.842 m2

Participación del inmueble: 100,00 %

Tipo:



Este documento no es una certificación catastral, pero sus datos pueden ser verificados a través del "Acceso a datos catastrales no protegidos de la SEC"



GOBIERNO DE ESPAÑA

MINISTERIO DE HACIENDA Y FUNCIÓN PÚBLICA

SECRETARÍA DE ESTADO DE HACIENDA

DIRECCIÓN GENERAL DEL CATASTRO

# CONSULTA DESCRIPTIVA Y GRÁFICA DE DATOS CATASTRALES DE BIEN INMUEBLE

Referencia catastral: 28033A001006820000YO

## DATOS DESCRIPTIVOS DEL INMUEBLE

### Localización:

Polígono 1 Parcela 682  
ROSALES. CAMPO REAL [MADRID]

Clase: RÚSTICO

Uso principal: Agrario

Superficie construida:

Año construcción:

### Cultivo

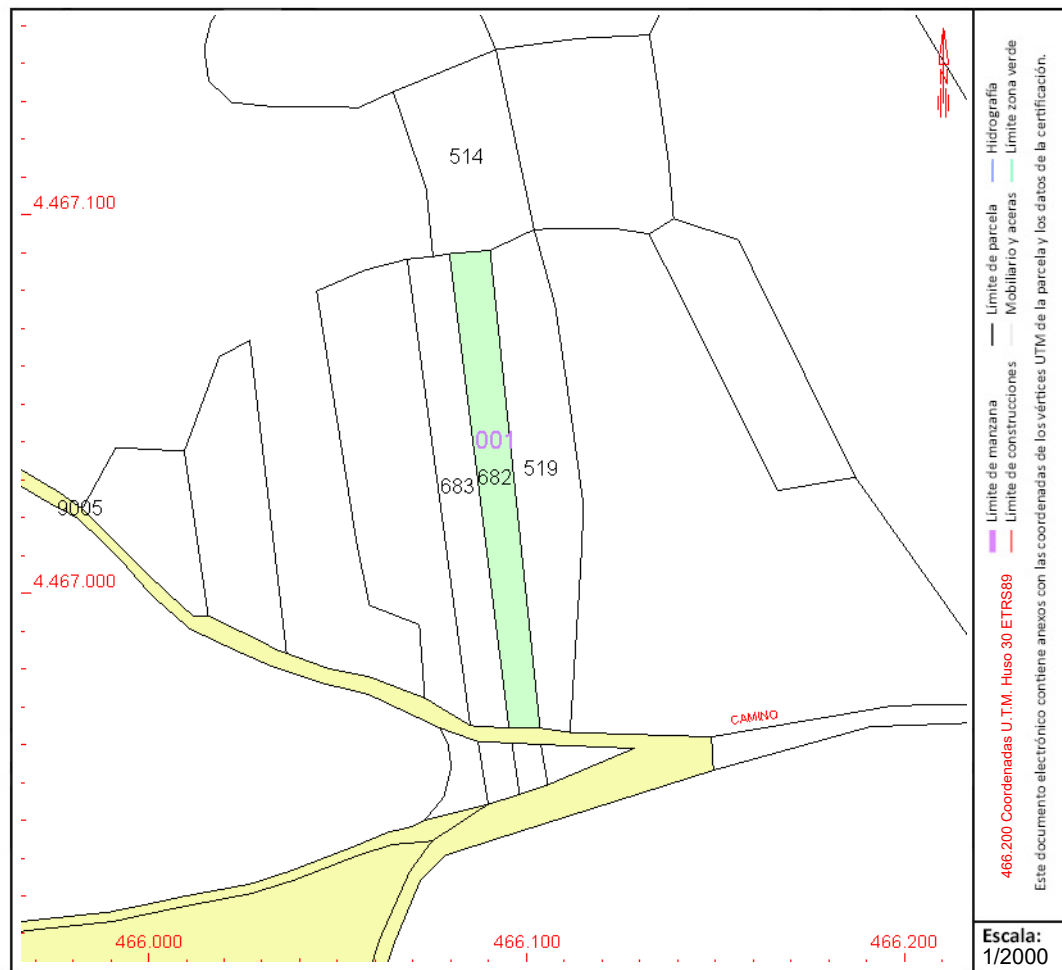
Subparcela	Cultivo/aprovechamiento	Intensidad Productiva	Superficie m <sup>2</sup>
0	E- Pastos	00	1.196

## PARCELA

Superficie gráfica: 1.196 m2

Participación del inmueble: 100,00 %

Tipo:



Este documento no es una certificación catastral, pero sus datos pueden ser verificados a través del "Acceso a datos catastrales no protegidos de la SEC"



GOBIERNO  
DE ESPAÑA

MINISTERIO  
DE HACIENDA  
Y FUNCIÓN PÚBLICA

SECRETARÍA DE ESTADO  
DE HACIENDA

DIRECCIÓN GENERAL  
DEL CATASTRO

# CONSULTA DESCRIPTIVA Y GRÁFICA DE DATOS CATASTRALES DE BIEN INMUEBLE

Referencia catastral: 28033A001006830000YK

## DATOS DESCRIPTIVOS DEL INMUEBLE

### Localización:

Polígono 1 Parcela 683  
LA JAROSA. CAMPO REAL [MADRID]

**Clase:** RÚSTICO

**Uso principal:** Agrario

**Superficie construida:**

**Año construcción:**

### Cultivo

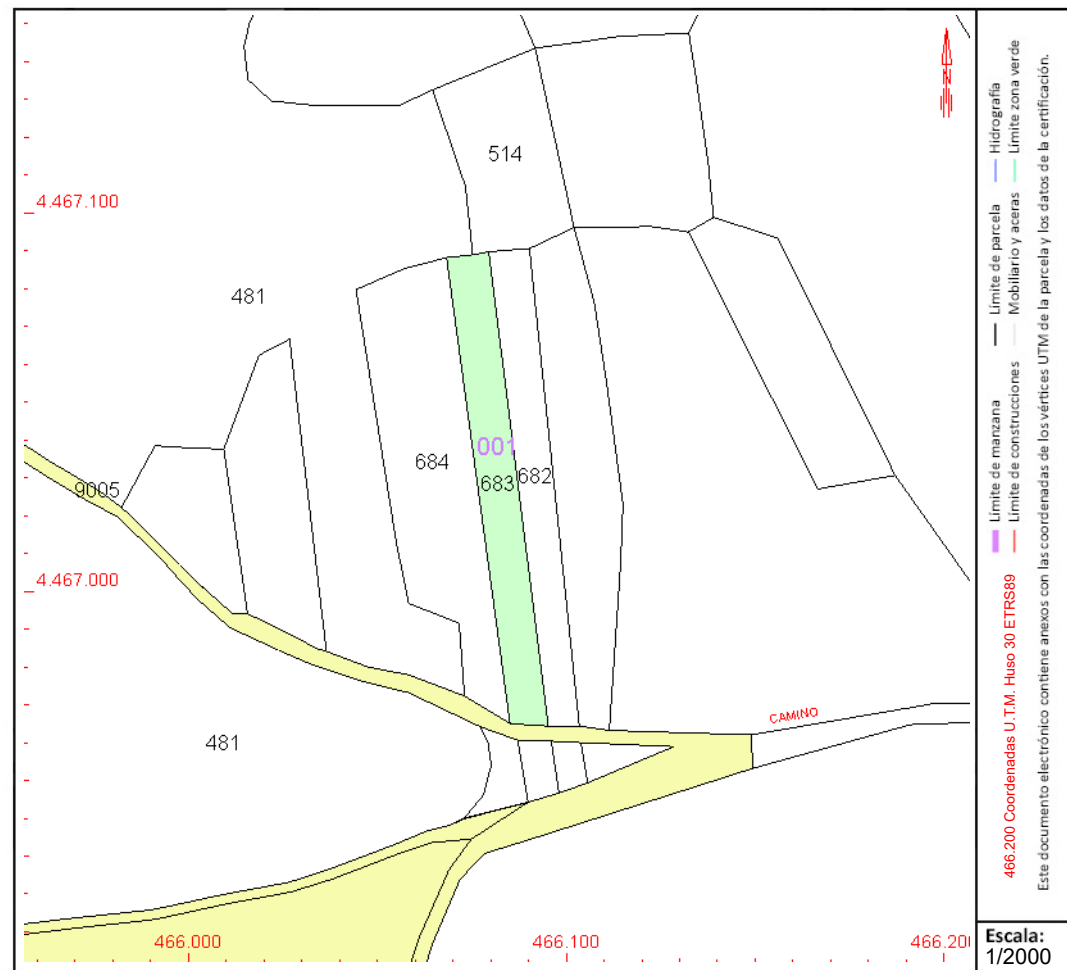
Subparcela	Cultivo/aprovechamiento	Intensidad Productiva	Superficie m²
0	E- Pastos	00	1.331

## PARCELA

**Superficie gráfica:** 1.331 m<sup>2</sup>

**Participación del inmueble:** 100,00 %

**Tipo:**



Este documento no es una certificación catastral, pero sus datos pueden ser verificados a través del "Acceso a datos catastrales no protegidos de la SEC"



# CONSULTA DESCRIPTIVA Y GRÁFICA DE DATOS CATASTRALES DE BIEN INMUEBLE

Referencia catastral: 28033A001006840000YR

## DATOS DESCRIPTIVOS DEL INMUEBLE

**Localización:**

Polígono 1 Parcela 684

LA JAROSA. CAMPO REAL [MADRID]

**Clase:** RÚSTICO

**Uso principal:** Agrario

**Superficie construida:**

**Año construcción:**

**Cultivo**

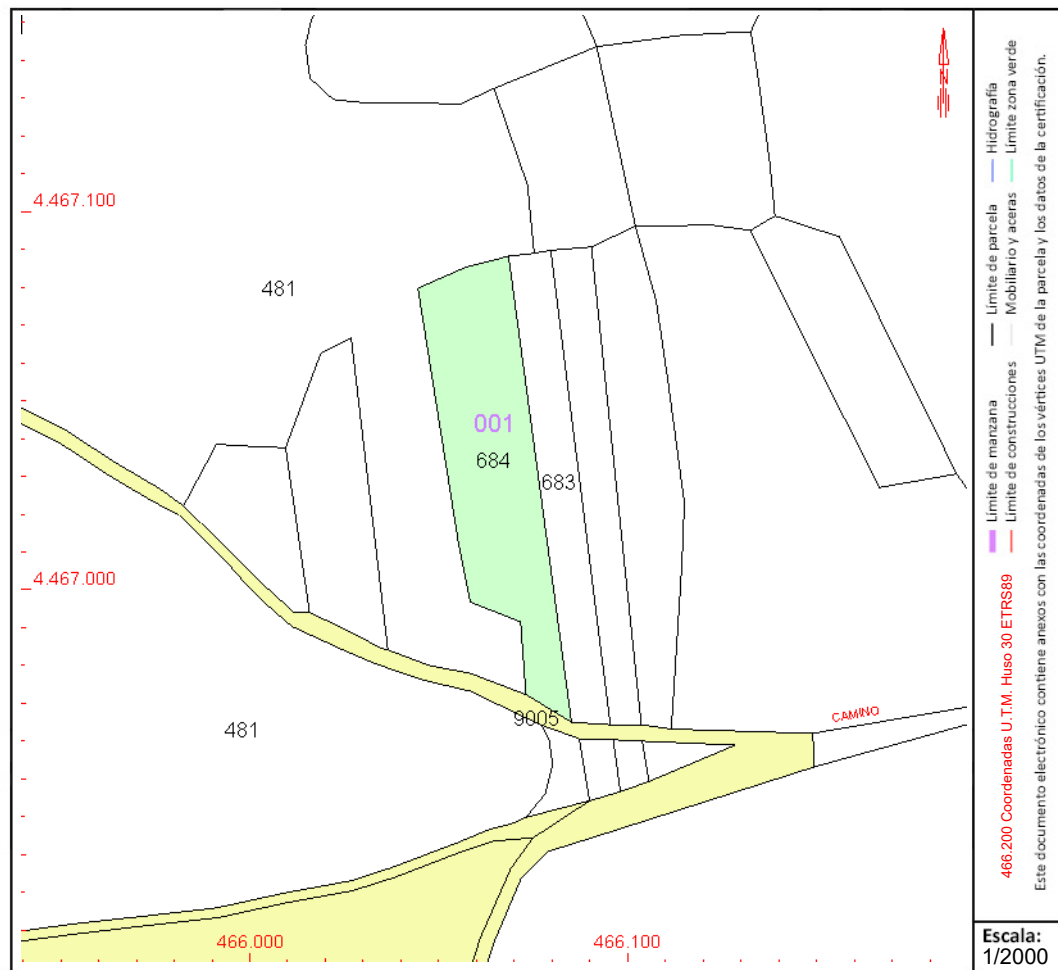
Subparcela	Cultivo/aprovechamiento	Intensidad Productiva	Superficie m <sup>2</sup>
0	E- Pastos	00	2.436

## PARCELA

**Superficie gráfica:** 2.436 m2

**Participación del inmueble:** 100,00 %

**Tipo:**



Este documento no es una certificación catastral, pero sus datos pueden ser verificados a través del "Acceso a datos catastrales no protegidos de la SEC"



GOBIERNO DE ESPAÑA

MINISTERIO DE HACIENDA Y FUNCIÓN PÚBLICA

SECRETARÍA DE ESTADO DE HACIENDA

DIRECCIÓN GENERAL DEL CATASTRO

# CONSULTA DESCRIPTIVA Y GRÁFICA DE DATOS CATASTRALES DE BIEN INMUEBLE

Referencia catastral: 28033A001006870000YI

## DATOS DESCRIPTIVOS DEL INMUEBLE

**Localización:**

Polígono 1 Parcela 687  
LA JAROSA. CAMPO REAL [MADRID]

**Clase:** RÚSTICO

**Uso principal:** Agrario

**Superficie construida:**

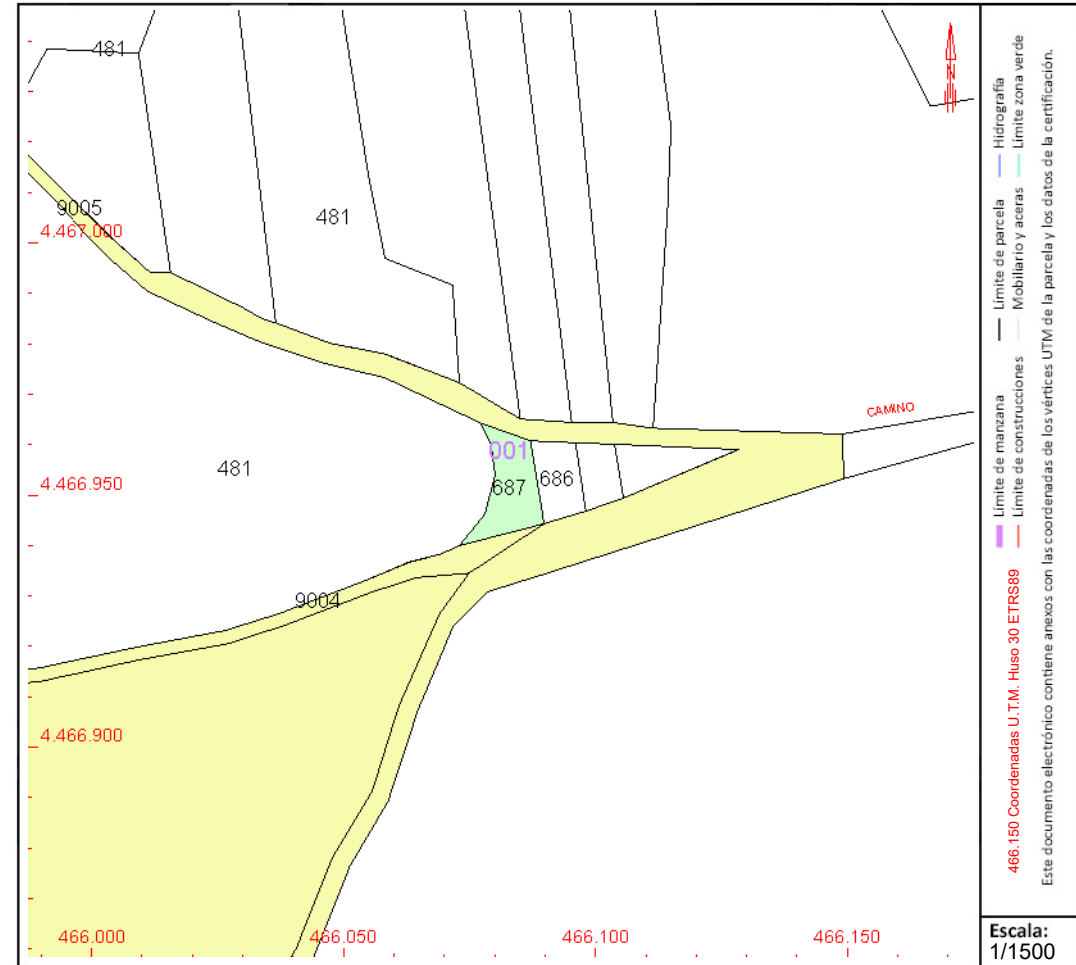
**Año construcción:**

**Cultivo**

Subparcela	Cultivo/aprovechamiento	Intensidad Productiva	Superficie m <sup>2</sup>
0	V- Viña seco	03	197

## PARCELA

**Superficie gráfica:** 197 m<sup>2</sup>  
**Participación del inmueble:** 100,00 %  
**Tipo:**



Este documento no es una certificación catastral, pero sus datos pueden ser verificados a través del "Acceso a datos catastrales no protegidos de la SEC"



# CONSULTA DESCRIPTIVA Y GRÁFICA DE DATOS CATASTRALES DE BIEN INMUEBLE

Referencia catastral: 28033A001007070000YF

## DATOS DESCRIPTIVOS DEL INMUEBLE

### Localización:

Polígono 1 Parcela 707

LA JAROSA. CAMPO REAL [MADRID]

Clase: RÚSTICO

Uso principal: Agrario

Superficie construida:

Año construcción:

### Cultivo

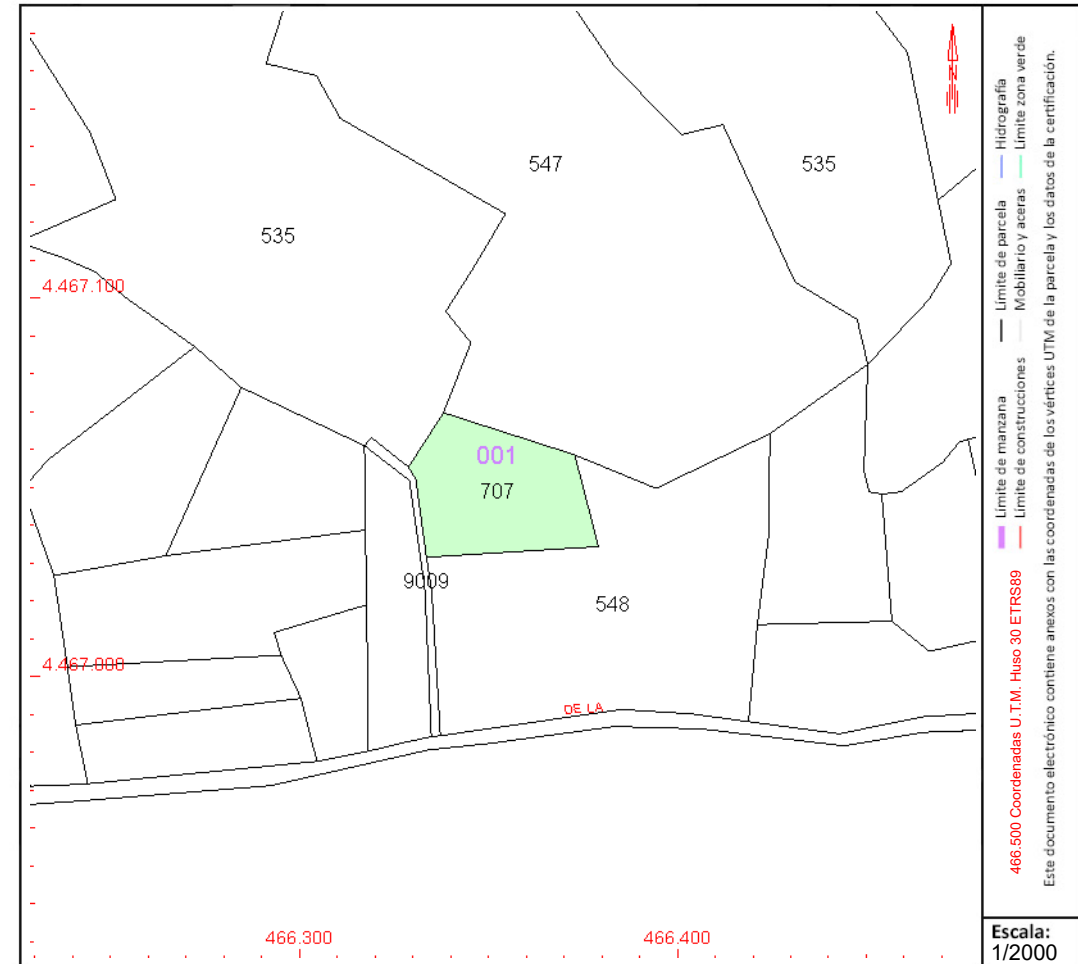
Subparcela	Cultivo/aprovechamiento	Intensidad Productiva	Superficie m <sup>2</sup>
0	O- Olivos secano	03	1.376

## PARCELA

Superficie gráfica: 1.376 m<sup>2</sup>

Participación del inmueble: 100,00 %

Tipo:



Este documento no es una certificación catastral, pero sus datos pueden ser verificados a través del "Acceso a datos catastrales no protegidos de la SEC"



# CONSULTA DESCRIPTIVA Y GRÁFICA DE DATOS CATASTRALES DE BIEN INMUEBLE

Referencia catastral: 28033A001090020000YO

## DATOS DESCRIPTIVOS DEL INMUEBLE

**Localización:**

Polígono 1 Parcela 9002  
CARRETERA DE VELILLA. CAMPO REAL [MADRID]

**Clase:** RÚSTICO

**Uso principal:** Agrario

**Superficie construida:**

**Año construcción:**

**Cultivo**

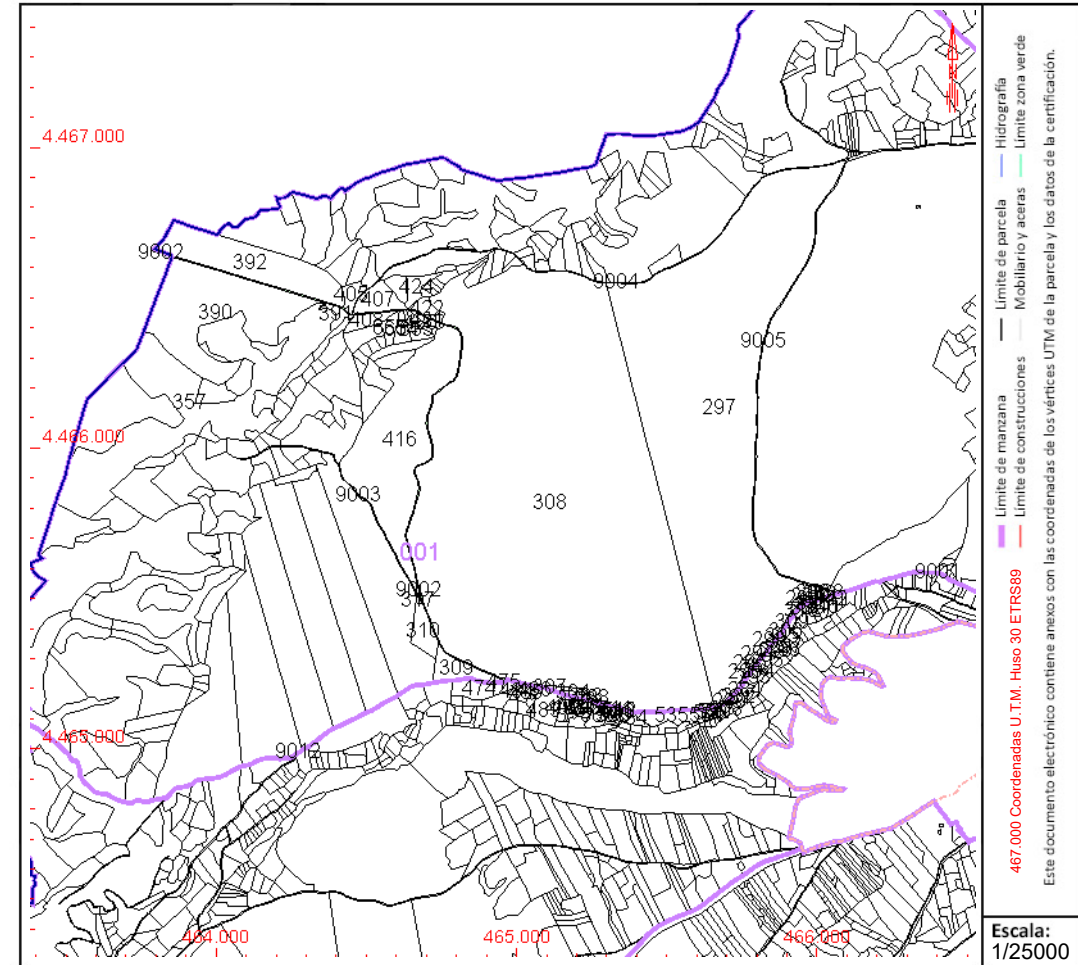
Subparcela	Cultivo/aprovechamiento	Intensidad Productiva	Superficie m <sup>2</sup>
0	VT Vía de comunicación de dominio público	00	14.412

## PARCELA

**Superficie gráfica:** 14.412 m2

**Participación del inmueble:** 100,00 %

**Tipo:**



Este documento no es una certificación catastral, pero sus datos pueden ser verificados a través del "Acceso a datos catastrales no protegidos de la SEC"



# CONSULTA DESCRIPTIVA Y GRÁFICA DE DATOS CATASTRALES DE BIEN INMUEBLE

Referencia catastral: 28033A001090040000YR

## DATOS DESCRIPTIVOS DEL INMUEBLE

### Localización:

Polígono 1 Parcela 9004  
CAMINO DE VALDEGATOS. CAMPO REAL [MADRID]

Clase: RÚSTICO

Uso principal: Agrario

Superficie construida:

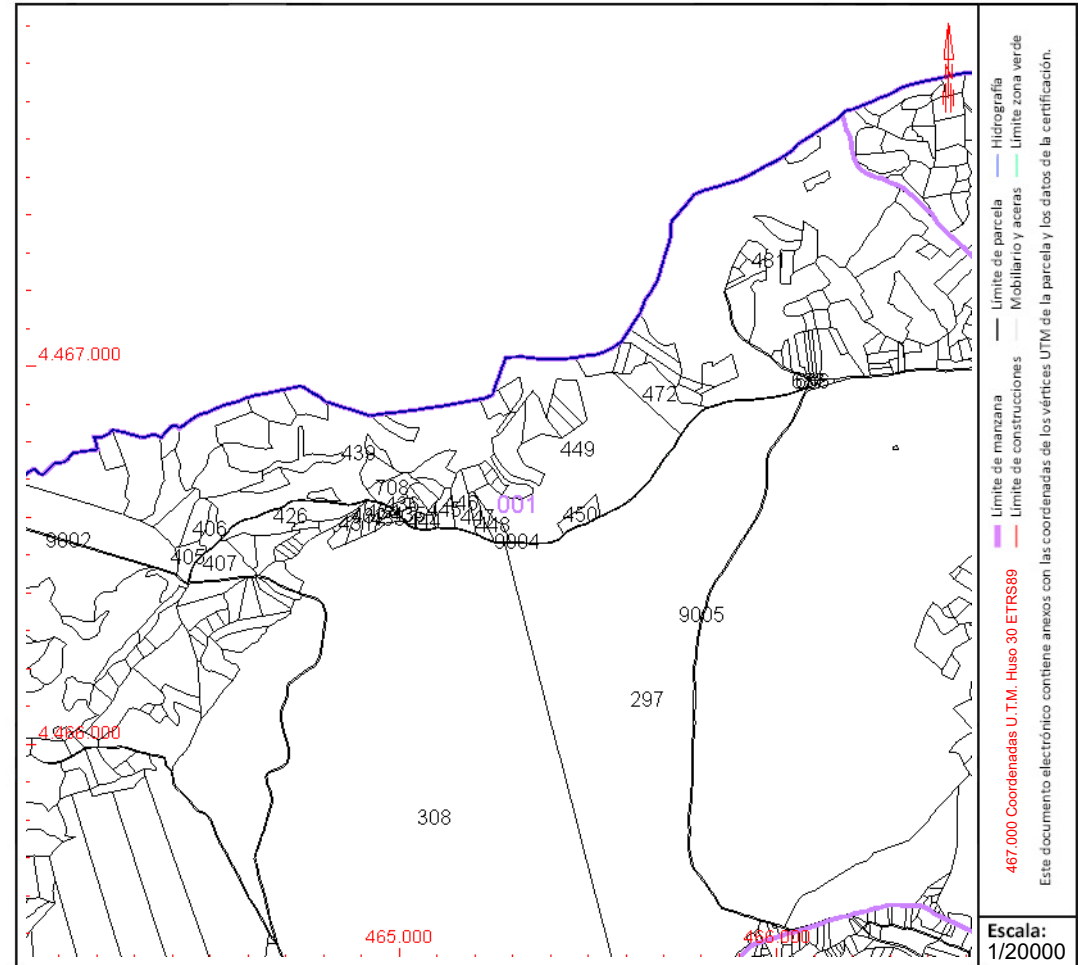
Año construcción:

### Cultivo

Subparcela	Cultivo/aprovechamiento	Intensidad Productiva	Superficie m²
0	VT Vía de comunicación de dominio público	00	5.067

## PARCELA

Superficie gráfica: 5.067 m2  
Participación del inmueble: 100,00 %  
Tipo:



Este documento no es una certificación catastral, pero sus datos pueden ser verificados a través del "Acceso a datos catastrales no protegidos de la SEC"



GOBIERNO DE ESPAÑA

MINISTERIO DE HACIENDA Y FUNCIÓN PÚBLICA

SECRETARÍA DE ESTADO DE HACIENDA

DIRECCIÓN GENERAL DEL CATASTRO

# CONSULTA DESCRIPTIVA Y GRÁFICA DE DATOS CATASTRALES DE BIEN INMUEBLE

Referencia catastral: 28033A001090050000YD

## DATOS DESCRIPTIVOS DEL INMUEBLE

### Localización:

Polígono 1 Parcela 9005  
CAMINO. CAMPO REAL [MADRID]

Clase: RÚSTICO

Uso principal: Agrario

Superficie construida:

Año construcción:

### Cultivo

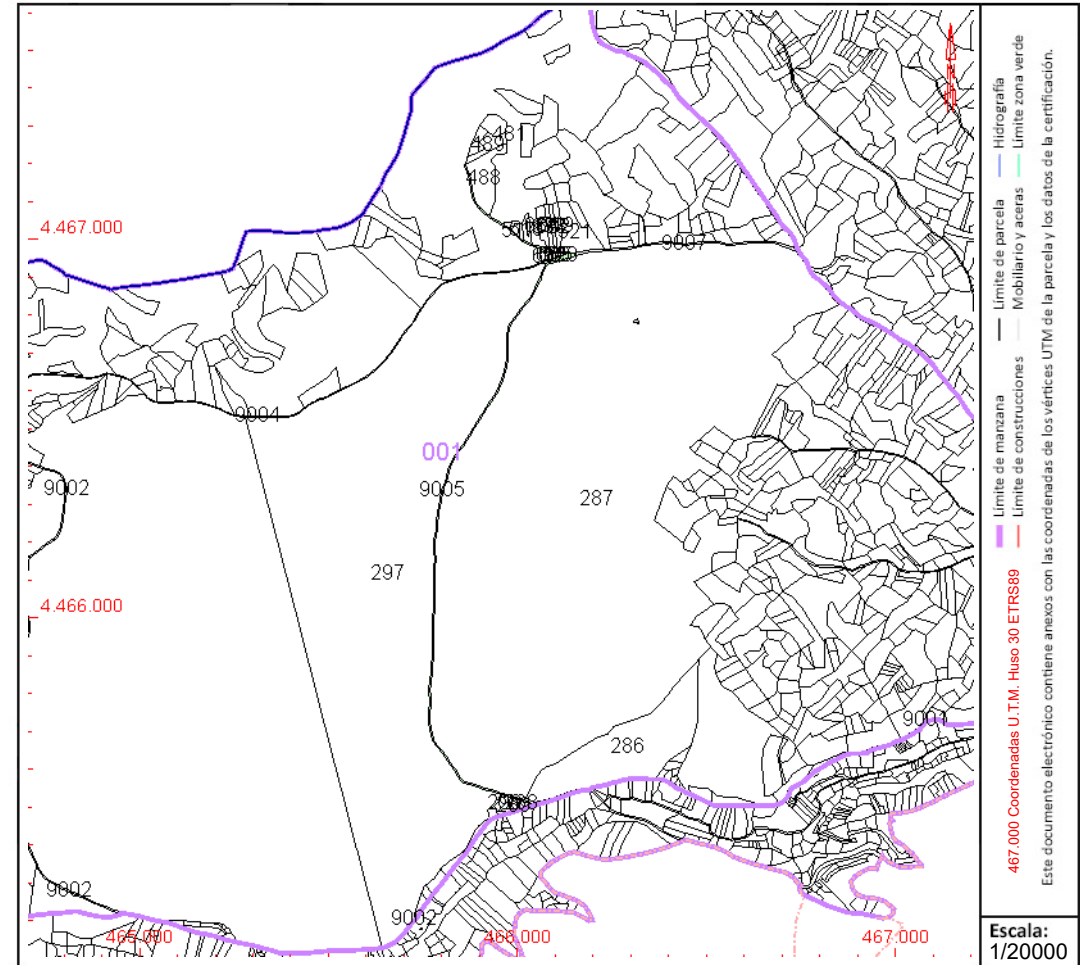
Subparcela	Cultivo/aprovechamiento	Intensidad Productiva	Superficie m <sup>2</sup>
0	VT Vía de comunicación de dominio público	00	8.597

## PARCELA

Superficie gráfica: 8.597 m<sup>2</sup>

Participación del inmueble: 100,00 %

Tipo:



Este documento no es una certificación catastral, pero sus datos pueden ser verificados a través del "Acceso a datos catastrales no protegidos de la SEC"



# CONSULTA DESCRIPTIVA Y GRÁFICA DE DATOS CATASTRALES DE BIEN INMUEBLE

Referencia catastral: 28033A001090060000YX

## DATOS DESCRIPTIVOS DEL INMUEBLE

### Localización:

Polígono 1 Parcela 9006  
CAMINO DE LOECHES. CAMPO REAL [MADRID]

Clase: RÚSTICO

Uso principal: Agrario

Superficie construida:

Año construcción:

### Cultivo

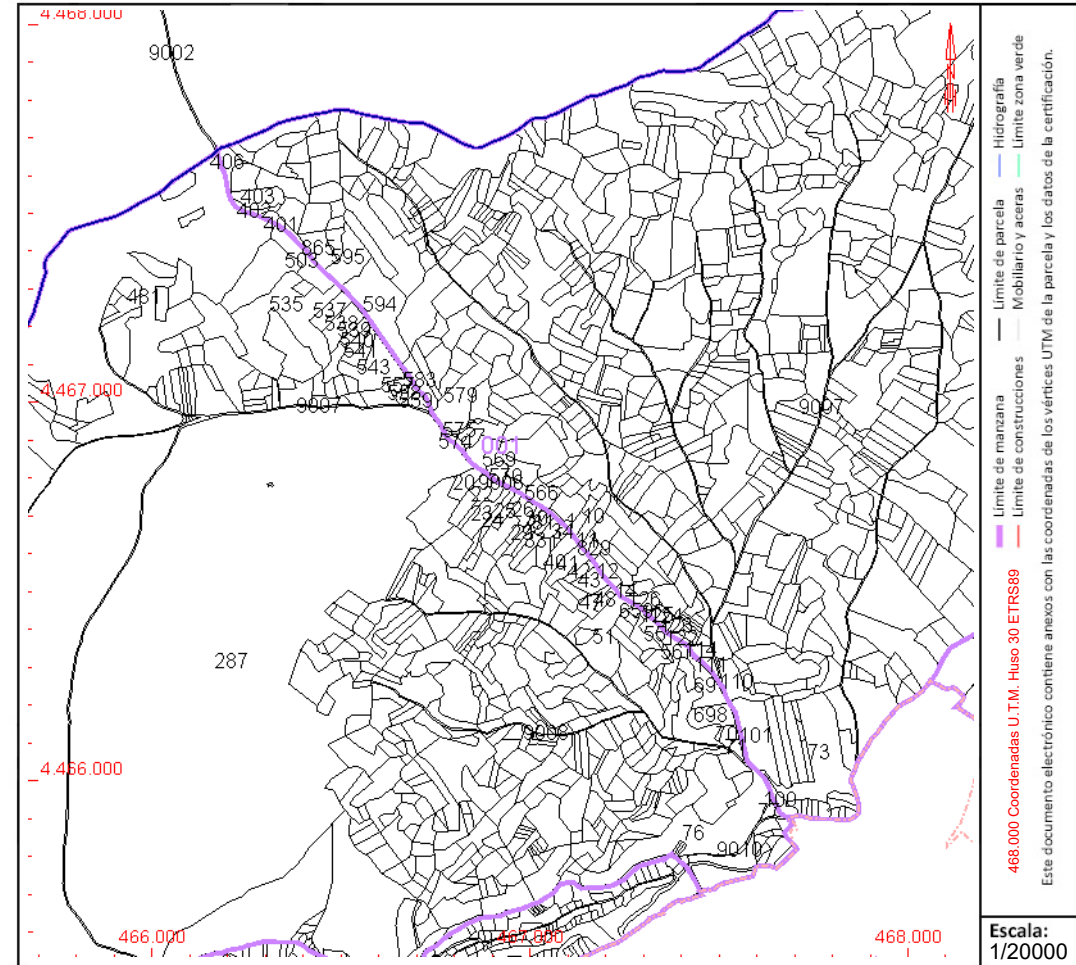
Subparcela	Cultivo/aprovechamiento	Intensidad Productiva	Superficie m <sup>2</sup>
0	VT Vía de comunicación de dominio público	00	11.864

## PARCELA

Superficie gráfica: 11.852 m<sup>2</sup>

Participación del inmueble: 100,00 %

Tipo:



Este documento no es una certificación catastral, pero sus datos pueden ser verificados a través del "Acceso a datos catastrales no protegidos de la SEC"



# CONSULTA DESCRIPTIVA Y GRÁFICA DE DATOS CATASTRALES DE BIEN INMUEBLE

Referencia catastral: 28033A001090090000YE

## DATOS DESCRIPTIVOS DEL INMUEBLE

**Localización:**  
Polígono 1 Parcela 9009  
CAMINO. CAMPO REAL [MADRID]

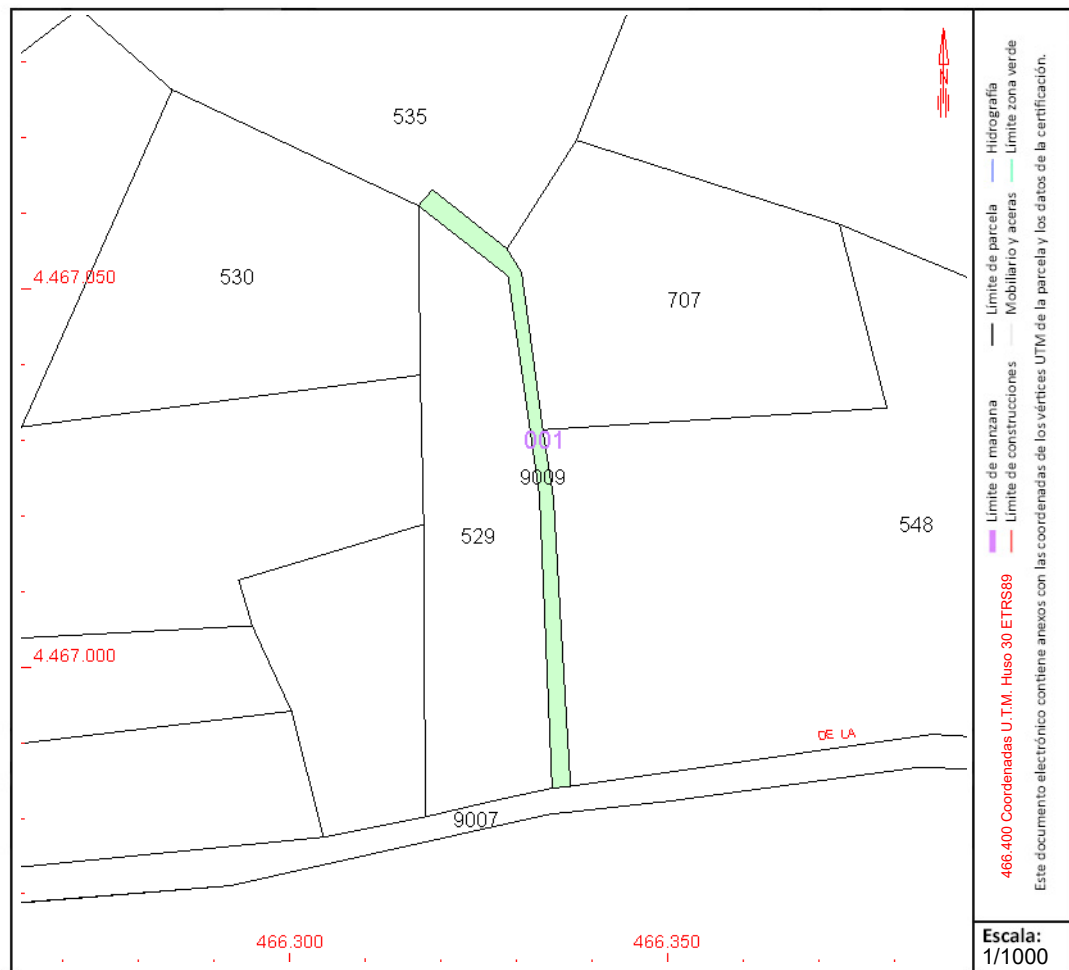
**Clase:** RÚSTICO  
**Uso principal:** Agrario  
**Superficie construida:**  
**Año construcción:**

### Cultivo

Subparcela	Cultivo/aprovechamiento	Intensidad Productiva	Superficie m <sup>2</sup>
0	VT Vía de comunicación de dominio público	00	175

## PARCELA

**Superficie gráfica:** 175 m2  
**Participación del inmueble:** 100,00 %  
**Tipo:**



Este documento no es una certificación catastral, pero sus datos pueden ser verificados a través del "Acceso a datos catastrales no protegidos de la SEC"



# CONSULTA DESCRIPTIVA Y GRÁFICA DE DATOS CATASTRALES DE BIEN INMUEBLE

Referencia catastral: 28033A002001650000YB

## DATOS DESCRIPTIVOS DEL INMUEBLE

**Localización:**

Polígono 2 Parcela 165  
LAS PILAS. CAMPO REAL [MADRID]

**Clase:** RÚSTICO

**Uso principal:** Agrario

**Superficie construida:**

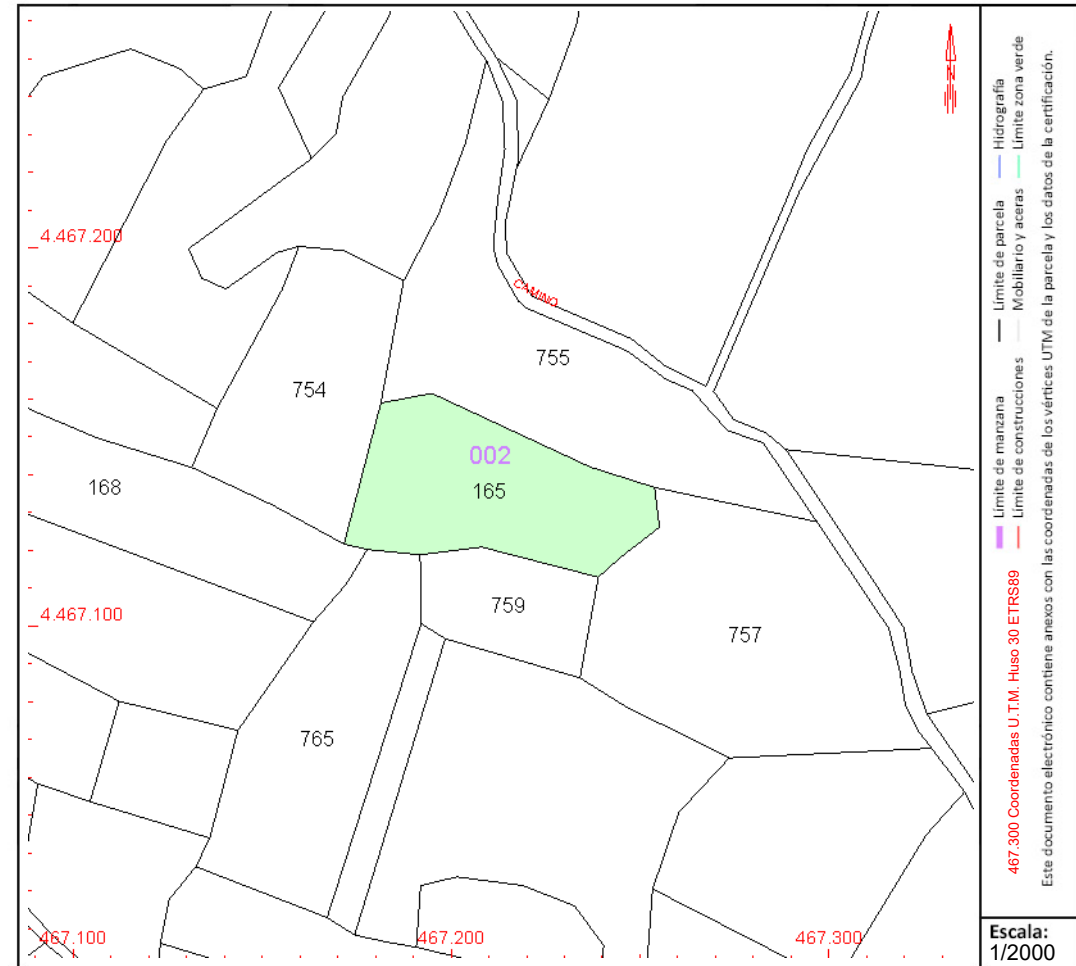
**Año construcción:**

**Cultivo**

Subparcela	Cultivo/aprovechamiento	Intensidad Productiva	Superficie m <sup>2</sup>
0	C- Labor o Labradío secano	03	2.512

## PARCELA

**Superficie gráfica:** 2.512 m2  
**Participación del inmueble:** 100,00 %  
**Tipo:**



Este documento no es una certificación catastral, pero sus datos pueden ser verificados a través del "Acceso a datos catastrales no protegidos de la SEC"



# CONSULTA DESCRIPTIVA Y GRÁFICA DE DATOS CATASTRALES DE BIEN INMUEBLE

Referencia catastral: 28033A002001670000YG

## DATOS DESCRIPTIVOS DEL INMUEBLE

### Localización:

Polígono 2 Parcela 167  
LAS PILAS. CAMPO REAL [MADRID]

### Clase: RÚSTICO

### Uso principal: Agrario

### Superficie construida:

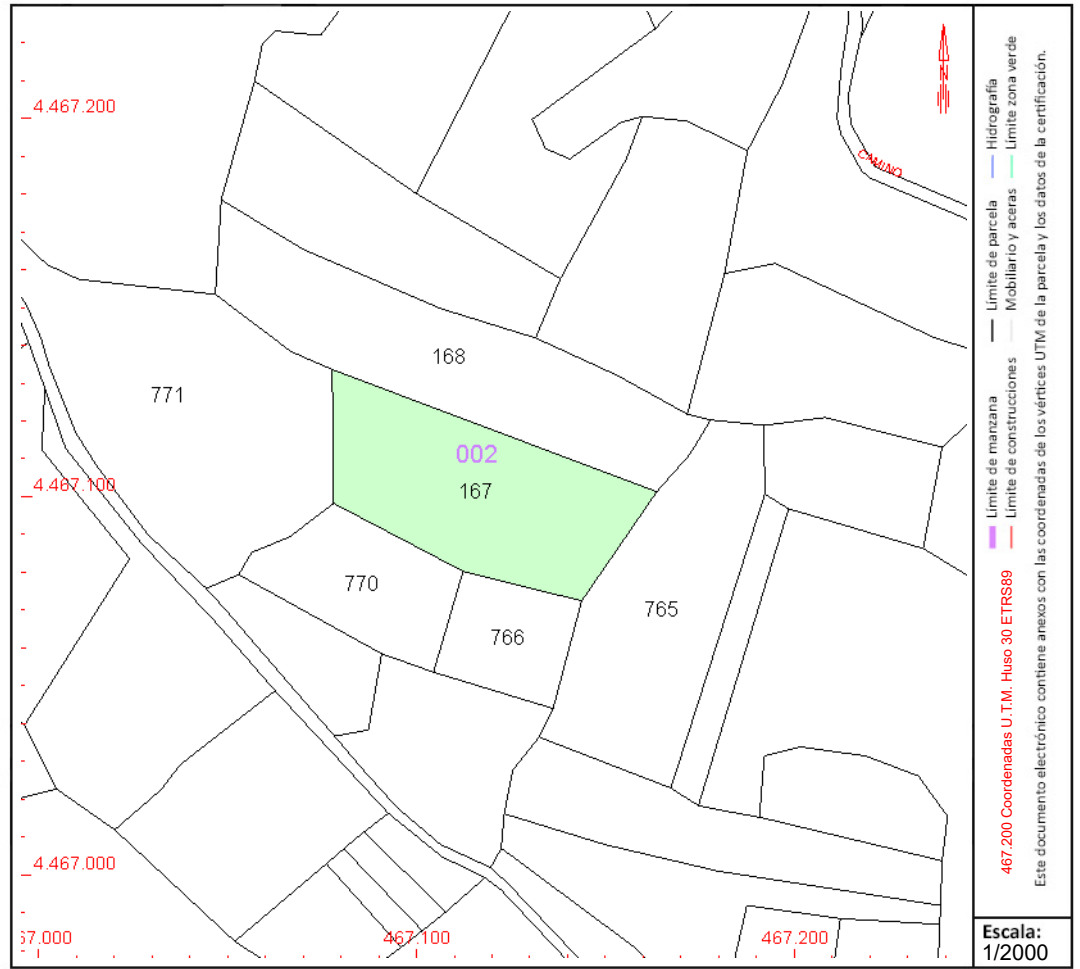
### Año construcción:

### Cultivo

Subparcela	Cultivo/aprovechamiento	Intensidad Productiva	Superficie m²
0	O- Olivos secano	02	2.856

## PARCELA

**Superficie gráfica:** 2.856 m2  
**Participación del inmueble:** 100,00 %  
**Tipo:**



Este documento no es una certificación catastral, pero sus datos pueden ser verificados a través del "Acceso a datos catastrales no protegidos de la SEC"



# CONSULTA DESCRIPTIVA Y GRÁFICA DE DATOS CATASTRALES DE BIEN INMUEBLE

Referencia catastral: 28033A002001680000YQ

## DATOS DESCRIPTIVOS DEL INMUEBLE

### Localización:

Polígono 2 Parcela 168  
LAS PILAS. CAMPO REAL [MADRID]

Clase: RÚSTICO

Uso principal: Agrario

Superficie construida:

Año construcción:

### Cultivo

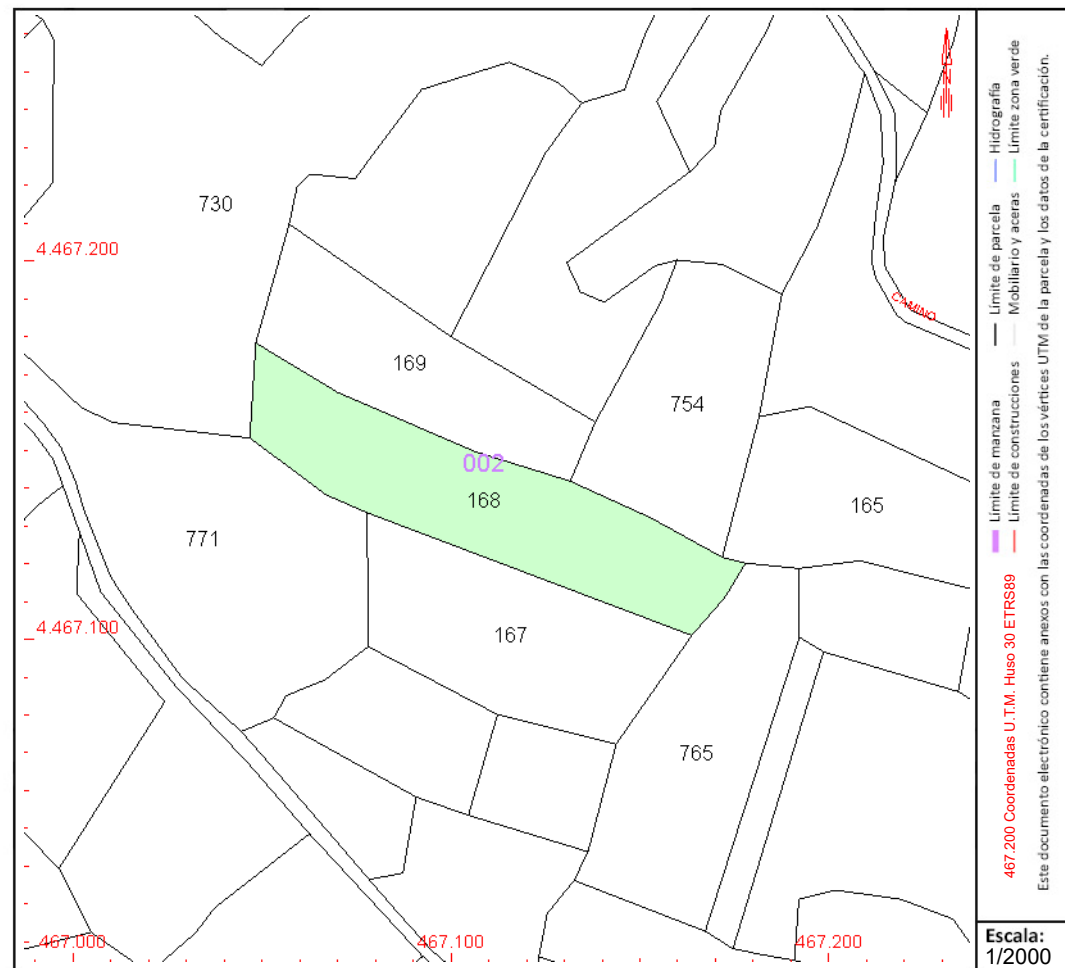
Subparcela	Cultivo/aprovechamiento	Intensidad Productiva	Superficie m <sup>2</sup>
0	V- Viña secano	02	3.378

## PARCELA

Superficie gráfica: 3.378 m2

Participación del inmueble: 100,00 %

Tipo:



Este documento no es una certificación catastral, pero sus datos pueden ser verificados a través del "Acceso a datos catastrales no protegidos de la SEC"



# CONSULTA DESCRIPTIVA Y GRÁFICA DE DATOS CATASTRALES DE BIEN INMUEBLE

Referencia catastral: 28033A002001690000YP

## DATOS DESCRIPTIVOS DEL INMUEBLE

### Localización:

Polígono 2 Parcela 169

LAS PILAS. CAMPO REAL [MADRID]

Clase: RÚSTICO

Uso principal: Agrario

Superficie construida:

Año construcción:

### Cultivo

Subparcela	Cultivo/aprovechamiento	Intensidad Productiva	Superficie m <sup>2</sup>
0	O- Olivos seco	02	2.388


## PARCELA

Superficie gráfica: 2.388 m<sup>2</sup>

Participación del inmueble: 100,00 %

Tipo:



Este documento no es una certificación catastral, pero sus datos pueden ser verificados a través del "Acceso a datos catastrales no protegidos de la SEC"



# CONSULTA DESCRIPTIVA Y GRÁFICA DE DATOS CATASTRALES DE BIEN INMUEBLE

Referencia catastral: 28033A002002270000YB

## DATOS DESCRIPTIVOS DEL INMUEBLE

### Localización:

Polígono 2 Parcela 227  
VALDECOLMENA. CAMPO REAL [MADRID]

Clase: RÚSTICO

Uso principal: Agrario

Superficie construida:

Año construcción:

### Cultivo

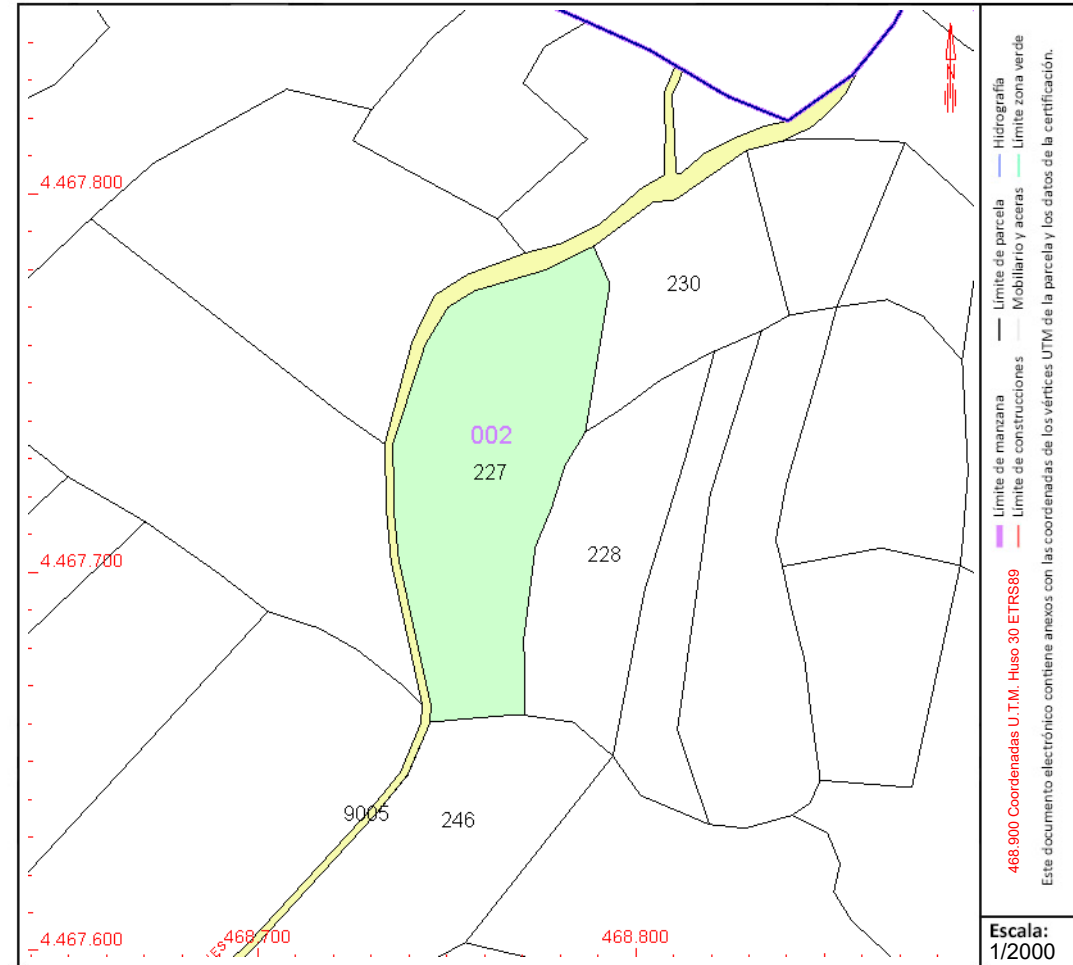
Subparcela	Cultivo/aprovechamiento	Intensidad Productiva	Superficie m <sup>2</sup>
0	O- Olivos secano	03	4.560

## PARCELA

Superficie gráfica: 4.560 m2

Participación del inmueble: 100,00 %

Tipo:



Este documento no es una certificación catastral, pero sus datos pueden ser verificados a través del "Acceso a datos catastrales no protegidos de la SEC"



# CONSULTA DESCRIPTIVA Y GRÁFICA DE DATOS CATASTRALES DE BIEN INMUEBLE

Referencia catastral: 28033A002002280000YY

## DATOS DESCRIPTIVOS DEL INMUEBLE

### Localización:

Polígono 2 Parcela 228  
VALDECOLMENA. CAMPO REAL [MADRID]

Clase: RÚSTICO

Uso principal: Agrario

Superficie construida:

Año construcción:

### Cultivo

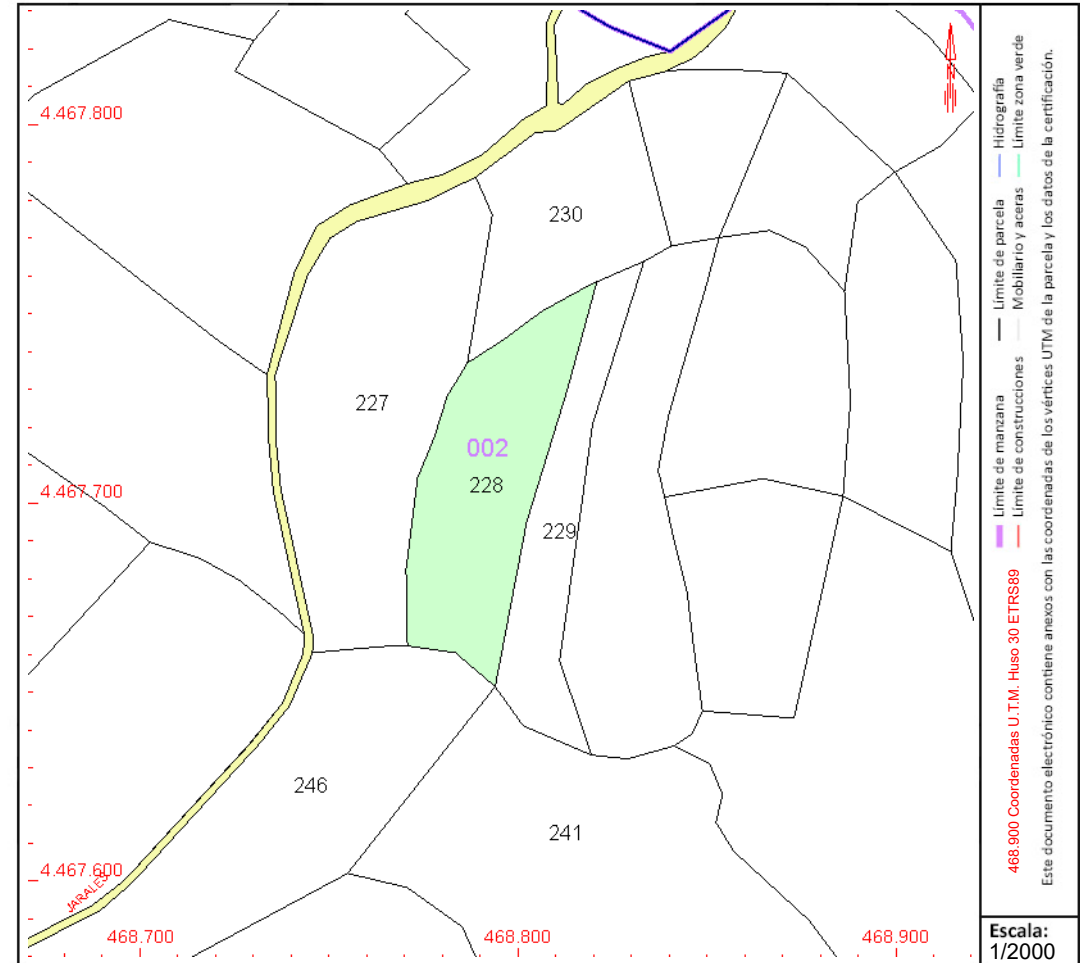
Subparcela	Cultivo/aprovechamiento	Intensidad Productiva	Superficie m <sup>2</sup>
0	O- Olivos secano	03	2.639

## PARCELA

Superficie gráfica: 2.639 m<sup>2</sup>

Participación del inmueble: 100,00 %

Tipo:



Este documento no es una certificación catastral, pero sus datos pueden ser verificados a través del "Acceso a datos catastrales no protegidos de la SEC"



# CONSULTA DESCRIPTIVA Y GRÁFICA DE DATOS CATASTRALES DE BIEN INMUEBLE

Referencia catastral: 28033A002002290000YG

## DATOS DESCRIPTIVOS DEL INMUEBLE

### Localización:

Polígono 2 Parcela 229

VALDECOLMENA. CAMPO REAL [MADRID]

Clase: RÚSTICO

Uso principal: Agrario

Superficie construida:

Año construcción:

### Cultivo

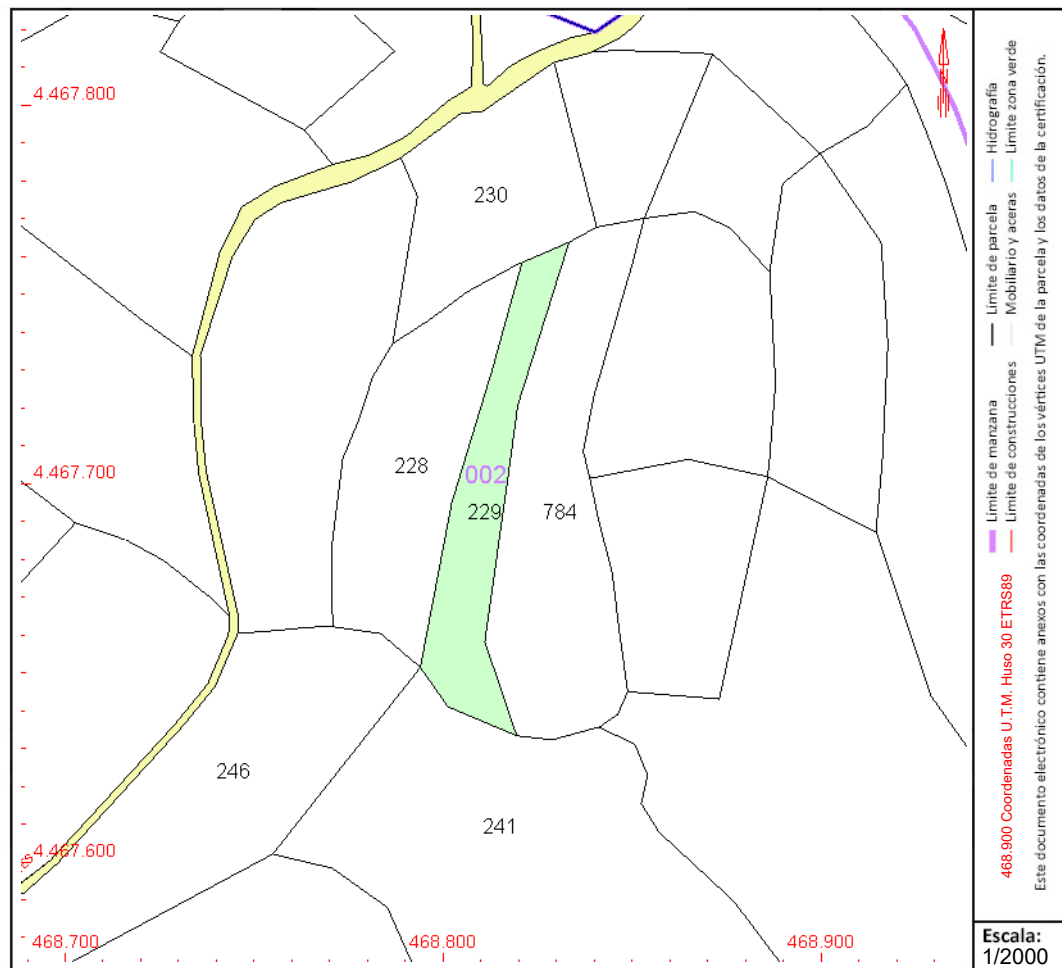
Subparcela	Cultivo/aprovechamiento	Intensidad Productiva	Superficie m <sup>2</sup>
0	O- Olivos seco	03	1.616

## PARCELA

Superficie gráfica: 1.616 m<sup>2</sup>

Participación del inmueble: 100,00 %

Tipo:



Este documento no es una certificación catastral, pero sus datos pueden ser verificados a través del "Acceso a datos catastrales no protegidos de la SEC"



# CONSULTA DESCRIPTIVA Y GRÁFICA DE DATOS CATASTRALES DE BIEN INMUEBLE

Referencia catastral: 28033A002002310000YY

## DATOS DESCRIPTIVOS DEL INMUEBLE

### Localización:

Polígono 2 Parcela 231  
VALDECOLMENA. CAMPO REAL [MADRID]

Clase: RÚSTICO

Uso principal: Agrario

Superficie construida:

Año construcción:

### Cultivo

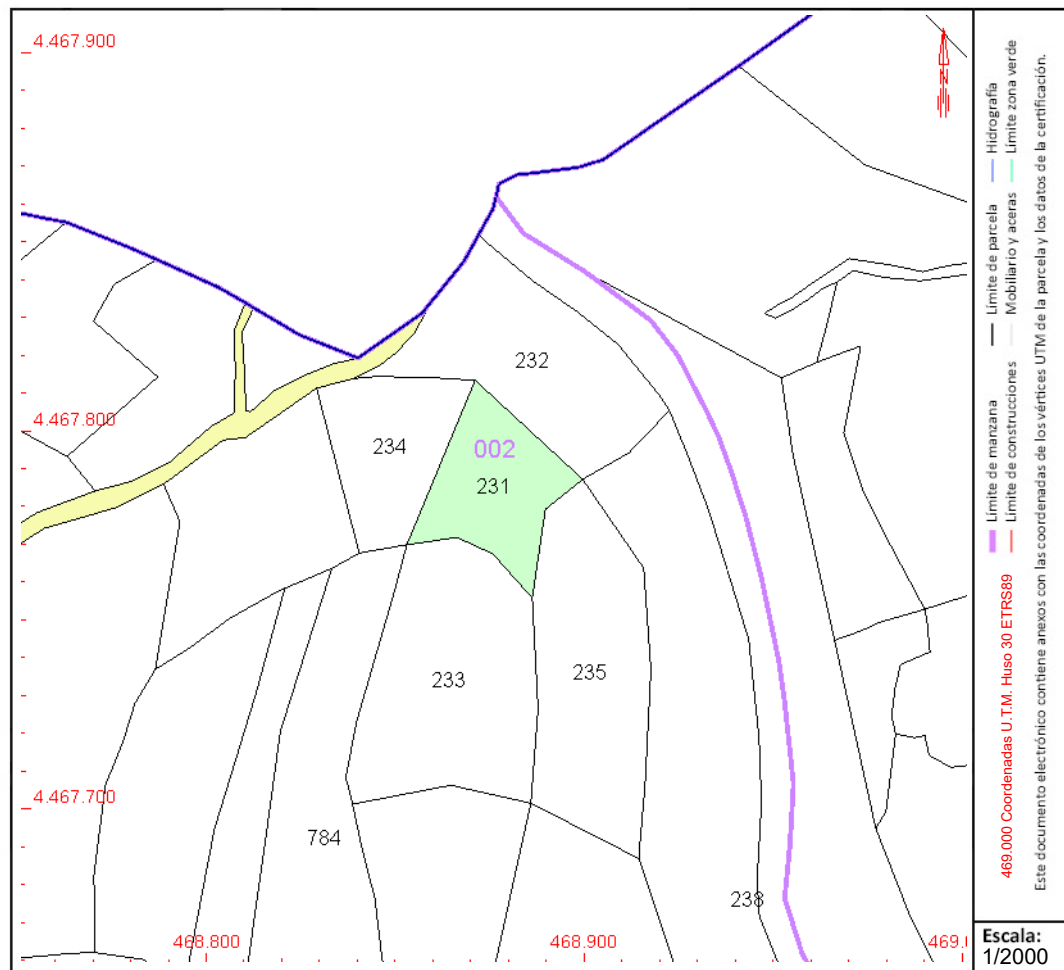
Subparcela	Cultivo/aprovechamiento	Intensidad Productiva	Superficie m <sup>2</sup>
0	E- Pastos	00	1.210

## PARCELA

Superficie gráfica: 1.210 m2

Participación del inmueble: 100,00 %

Tipo:



Este documento no es una certificación catastral, pero sus datos pueden ser verificados a través del "Acceso a datos catastrales no protegidos de la SEC"



# CONSULTA DESCRIPTIVA Y GRÁFICA DE DATOS CATASTRALES DE BIEN INMUEBLE

Referencia catastral: 28033A002002330000YQ

## DATOS DESCRIPTIVOS DEL INMUEBLE

**Localización:**

Polígono 2 Parcela 233  
VALDECOLMENA. CAMPO REAL [MADRID]

**Clase:** RÚSTICO

**Uso principal:** Agrario

**Superficie construida:**

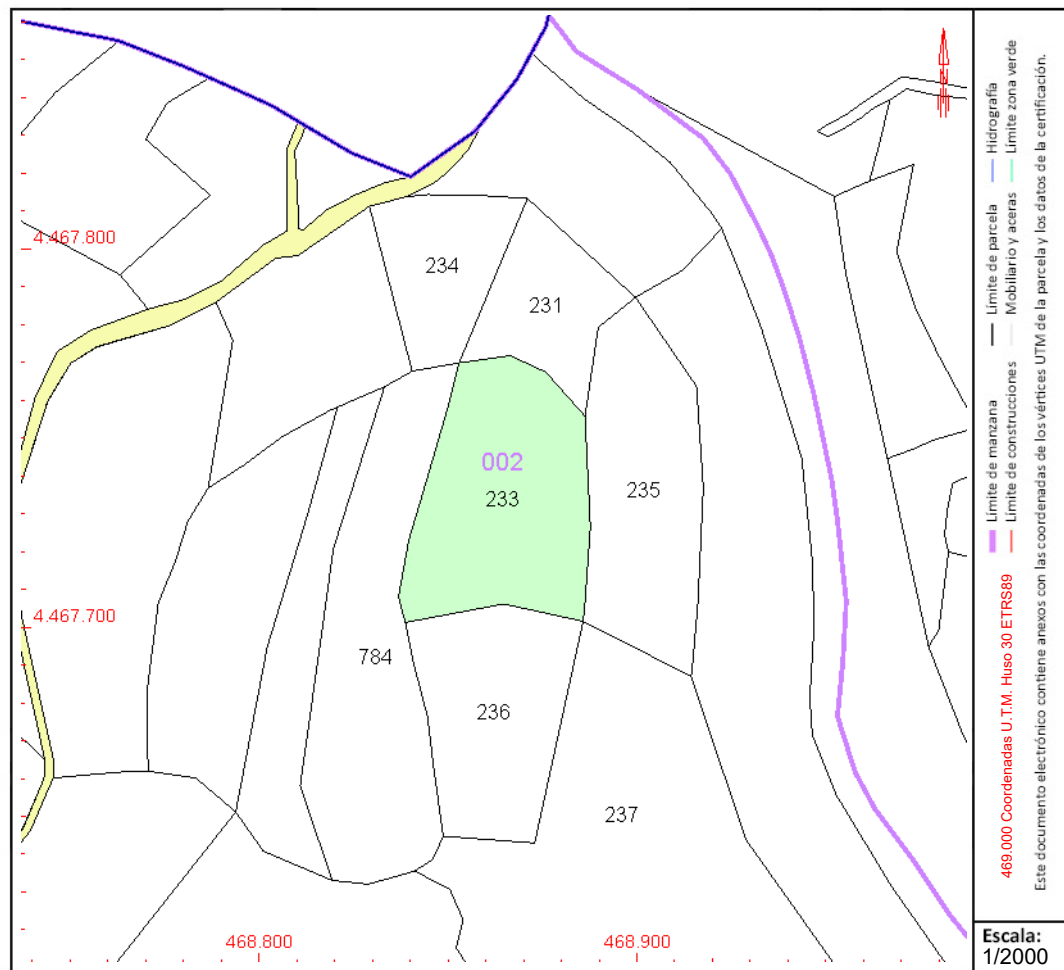
**Año construcción:**

**Cultivo**

Subparcela	Cultivo/aprovechamiento	Intensidad Productiva	Superficie m²
0	O- Olivos secano	03	2.741

## PARCELA

**Superficie gráfica:** 2.741 m<sup>2</sup>  
**Participación del inmueble:** 100,00 %  
**Tipo:**



Este documento no es una certificación catastral, pero sus datos pueden ser verificados a través del "Acceso a datos catastrales no protegidos de la SEC"



# CONSULTA DESCRIPTIVA Y GRÁFICA DE DATOS CATASTRALES DE BIEN INMUEBLE

Referencia catastral: 28033A002002350000YL

## DATOS DESCRIPTIVOS DEL INMUEBLE

### Localización:

Polígono 2 Parcela 235  
VALDECOLMENA. CAMPO REAL [MADRID]

Clase: RÚSTICO

Uso principal: Agrario

Superficie construida:

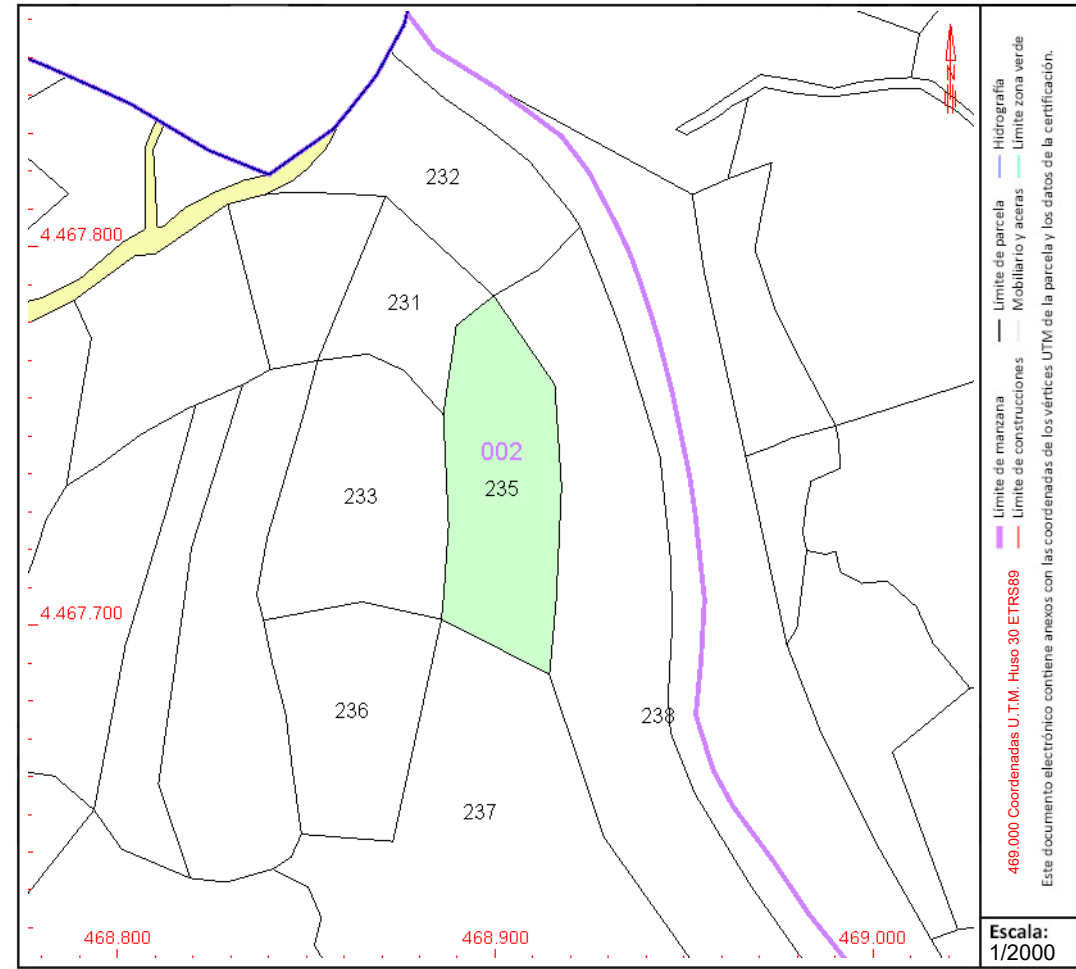
Año construcción:

### Cultivo

Subparcela	Cultivo/aprovechamiento	Intensidad Productiva	Superficie m <sup>2</sup>
0	O- Olivos seco	03	2.463

## PARCELA

Superficie gráfica: 2.463 m2  
Participación del inmueble: 100,00 %  
Tipo:



Este documento no es una certificación catastral, pero sus datos pueden ser verificados a través del "Acceso a datos catastrales no protegidos de la SEC"



# CONSULTA DESCRIPTIVA Y GRÁFICA DE DATOS CATASTRALES DE BIEN INMUEBLE

Referencia catastral: 28033A002002380000YM

## DATOS DESCRIPTIVOS DEL INMUEBLE

**Localización:**

Polígono 2 Parcela 238  
VALDECOLMENA. CAMPO REAL [MADRID]

**Clase:** RÚSTICO

**Uso principal:** Agrario

**Superficie construida:**

**Año construcción:**

**Cultivo**

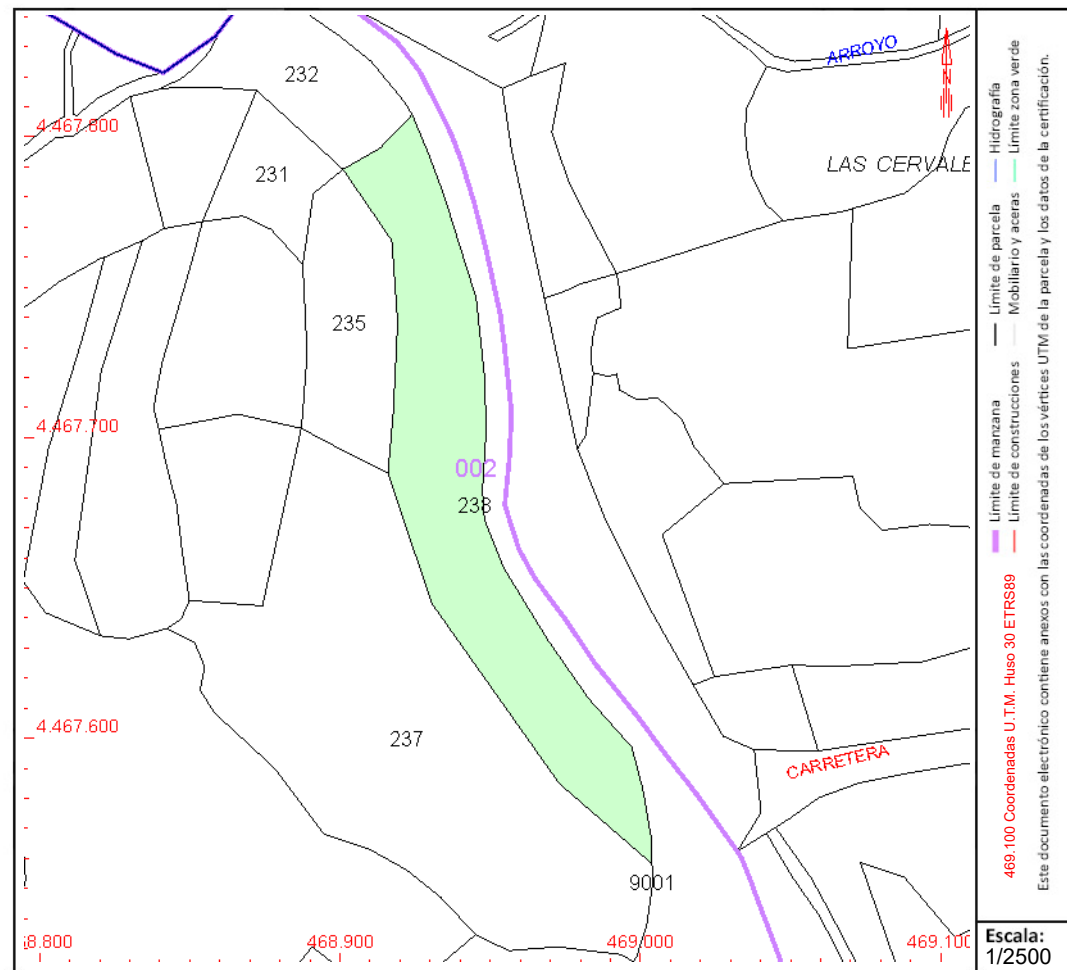
Subparcela	Cultivo/aprovechamiento	Intensidad Productiva	Superficie m <sup>2</sup>
0	E- Pastos	00	6.415

## PARCELA

**Superficie gráfica:** 6.415 m<sup>2</sup>

**Participación del inmueble:** 100,00 %

**Tipo:**



Este documento no es una certificación catastral, pero sus datos pueden ser verificados a través del "Acceso a datos catastrales no protegidos de la SEC"



GOBIERNO DE ESPAÑA

MINISTERIO DE HACIENDA Y FUNCIÓN PÚBLICA

SECRETARÍA DE ESTADO DE HACIENDA

DIRECCIÓN GENERAL DEL CATASTRO

# CONSULTA DESCRIPTIVA Y GRÁFICA DE DATOS CATASTRALES DE BIEN INMUEBLE

Referencia catastral: 28033A002002450000YD

## DATOS DESCRIPTIVOS DEL INMUEBLE

### Localización:

Polígono 2 Parcela 245  
VALDECOLMENA. CAMPO REAL [MADRID]

Clase: RÚSTICO

Uso principal: Agrario

Superficie construida:

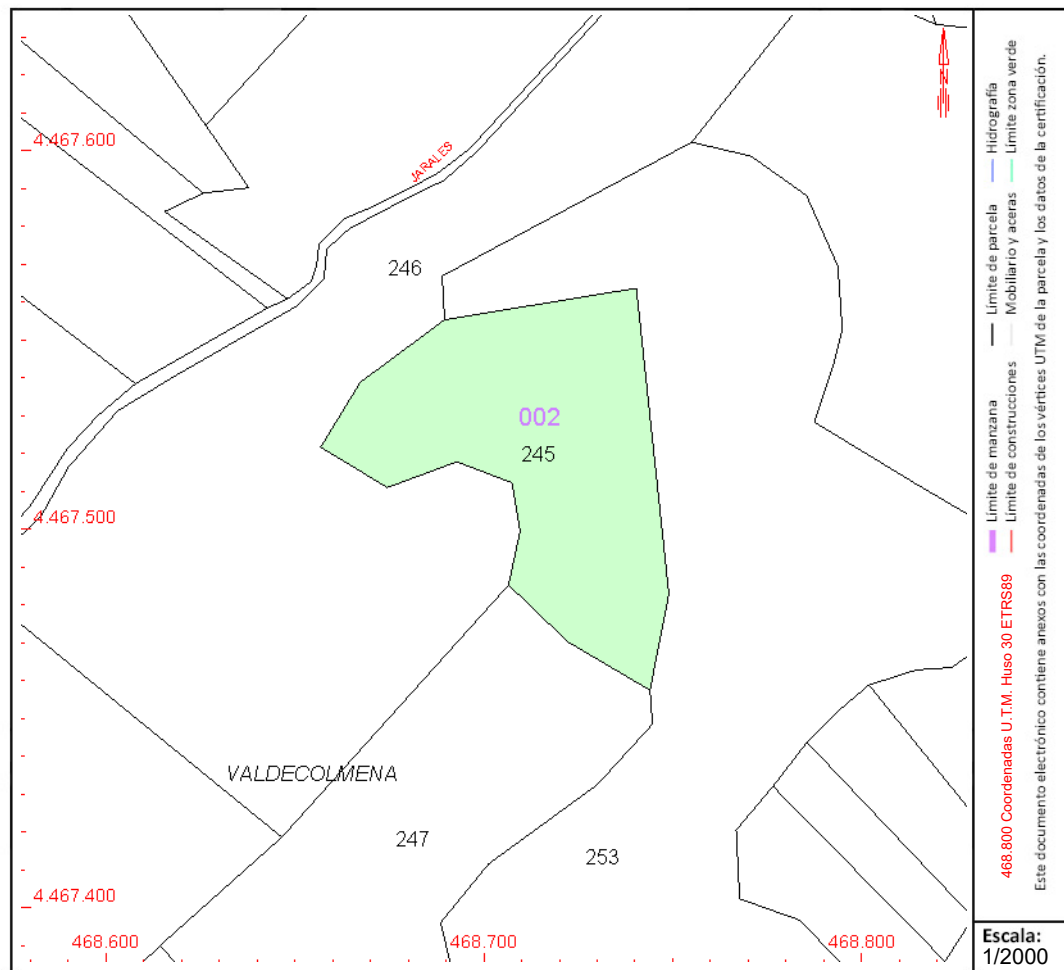
Año construcción:

### Cultivo

Subparcela	Cultivo/aprovechamiento	Intensidad Productiva	Superficie m²
0	C- Labor o Labradío seco	03	5.051

## PARCELA

Superficie gráfica: 5.051 m2  
Participación del inmueble: 100,00 %  
Tipo:



Este documento no es una certificación catastral, pero sus datos pueden ser verificados a través del "Acceso a datos catastrales no protegidos de la SEC"



# CONSULTA DESCRIPTIVA Y GRÁFICA DE DATOS CATASTRALES DE BIEN INMUEBLE

Referencia catastral: 28033A002002460000YX

## DATOS DESCRIPTIVOS DEL INMUEBLE

### Localización:

Polígono 2 Parcela 246  
VALDECOLMENA. CAMPO REAL [MADRID]

Clase: RÚSTICO

Uso principal: Agrario

Superficie construida:

Año construcción:

### Cultivo

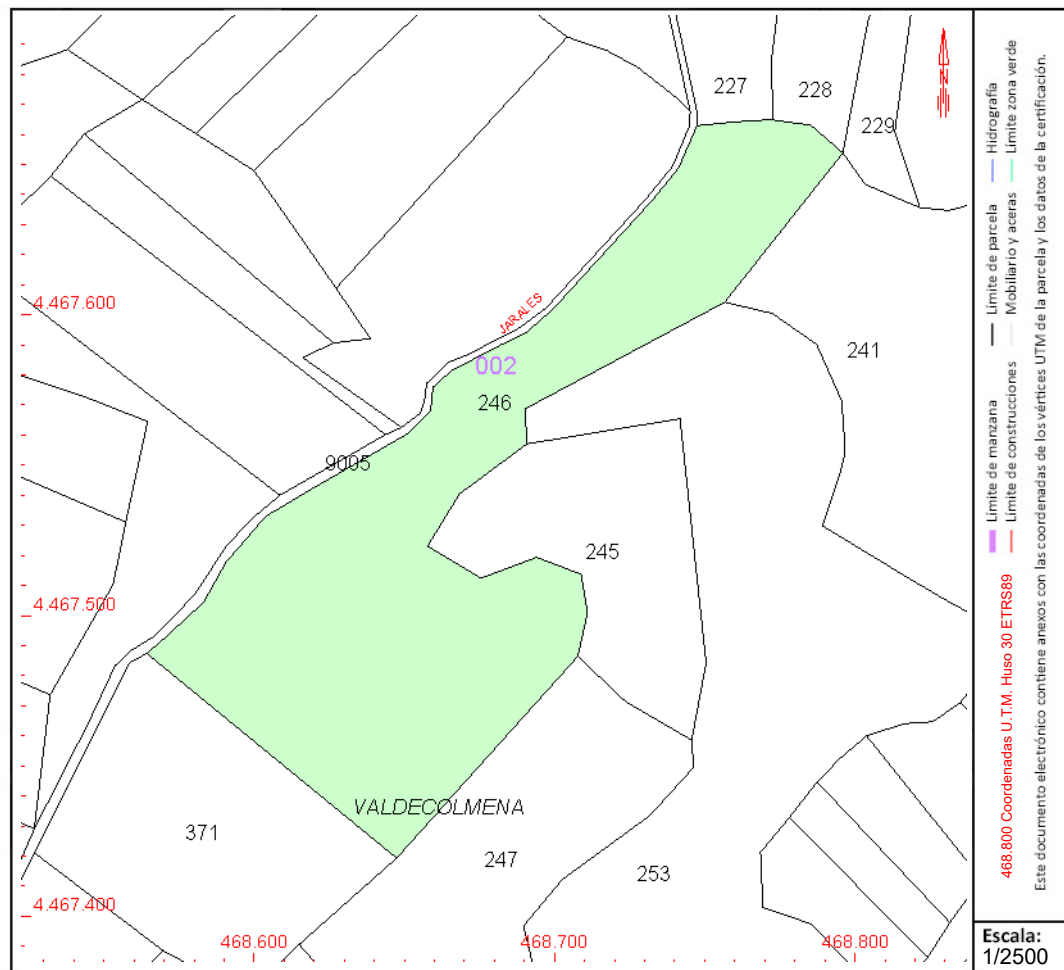
Subparcela	Cultivo/aprovechamiento	Intensidad Productiva	Superficie m <sup>2</sup>
0	O- Olivos secano	03	15.882

## PARCELA

Superficie gráfica: 15.882 m<sup>2</sup>

Participación del inmueble: 100,00 %

Tipo:



Este documento no es una certificación catastral, pero sus datos pueden ser verificados a través del "Acceso a datos catastrales no protegidos de la SEC"



# CONSULTA DESCRIPTIVA Y GRÁFICA DE DATOS CATASTRALES DE BIEN INMUEBLE

Referencia catastral: 28033A002002530000YS

## DATOS DESCRIPTIVOS DEL INMUEBLE

### Localización:

Polígono 2 Parcela 253  
VALDECOLMENA. CAMPO REAL [MADRID]

Clase: RÚSTICO

Uso principal: Agrario

Superficie construida:

Año construcción:

### Cultivo

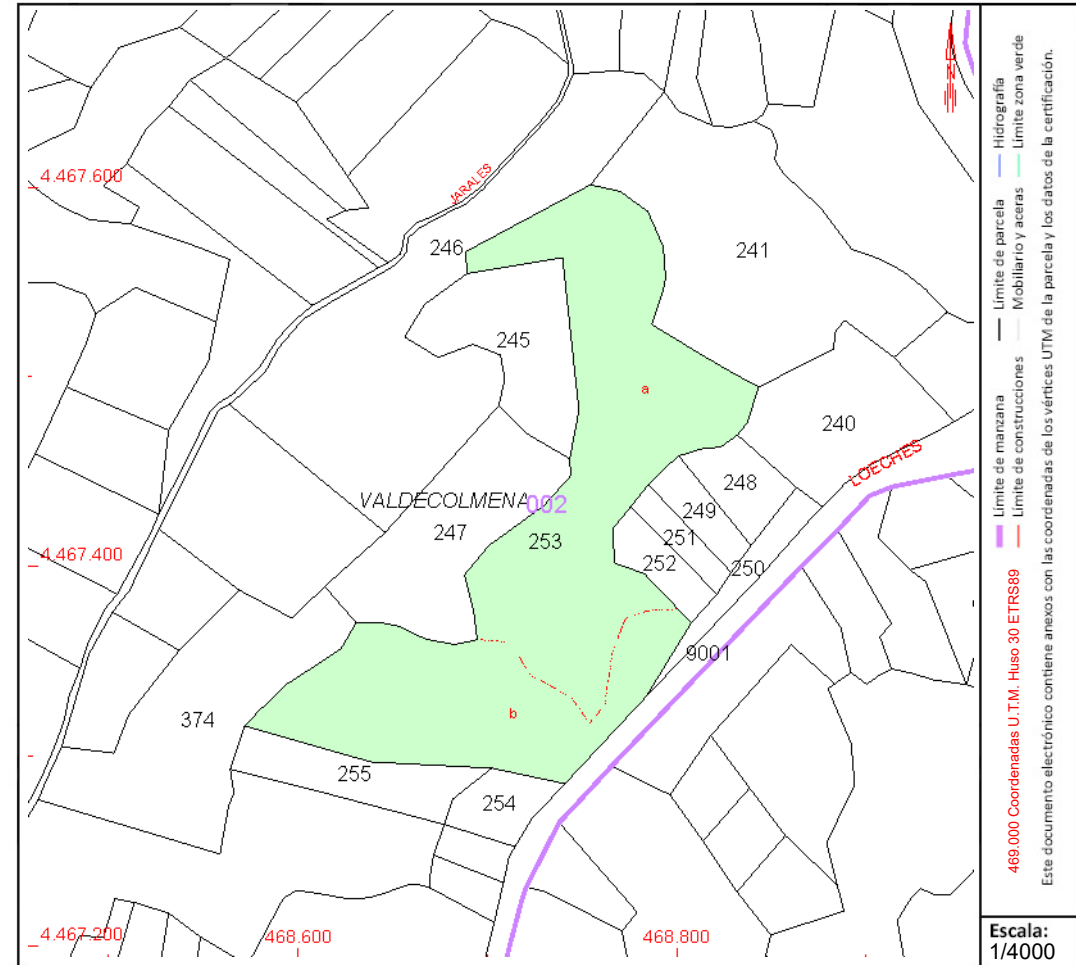
Subparcela	Cultivo/aprovechamiento	Intensidad Productiva	Superficie m <sup>2</sup>
a	E- Pastos	00	18.051
b	O- Olivos secano	02	11.374

## PARCELA

Superficie gráfica: 29.425 m<sup>2</sup>

Participación del inmueble: 100,00 %

Tipo:



Este documento no es una certificación catastral, pero sus datos pueden ser verificados a través del "Acceso a datos catastrales no protegidos de la SEC"



# CONSULTA DESCRIPTIVA Y GRÁFICA DE DATOS CATASTRALES DE BIEN INMUEBLE

Referencia catastral: 28033A002003180000YH

## DATOS DESCRIPTIVOS DEL INMUEBLE

### Localización:

Polígono 2 Parcela 318  
VALDECAMACHO. CAMPO REAL [MADRID]

Clase: RÚSTICO

Uso principal: Agrario

Superficie construida:

Año construcción:

### Cultivo

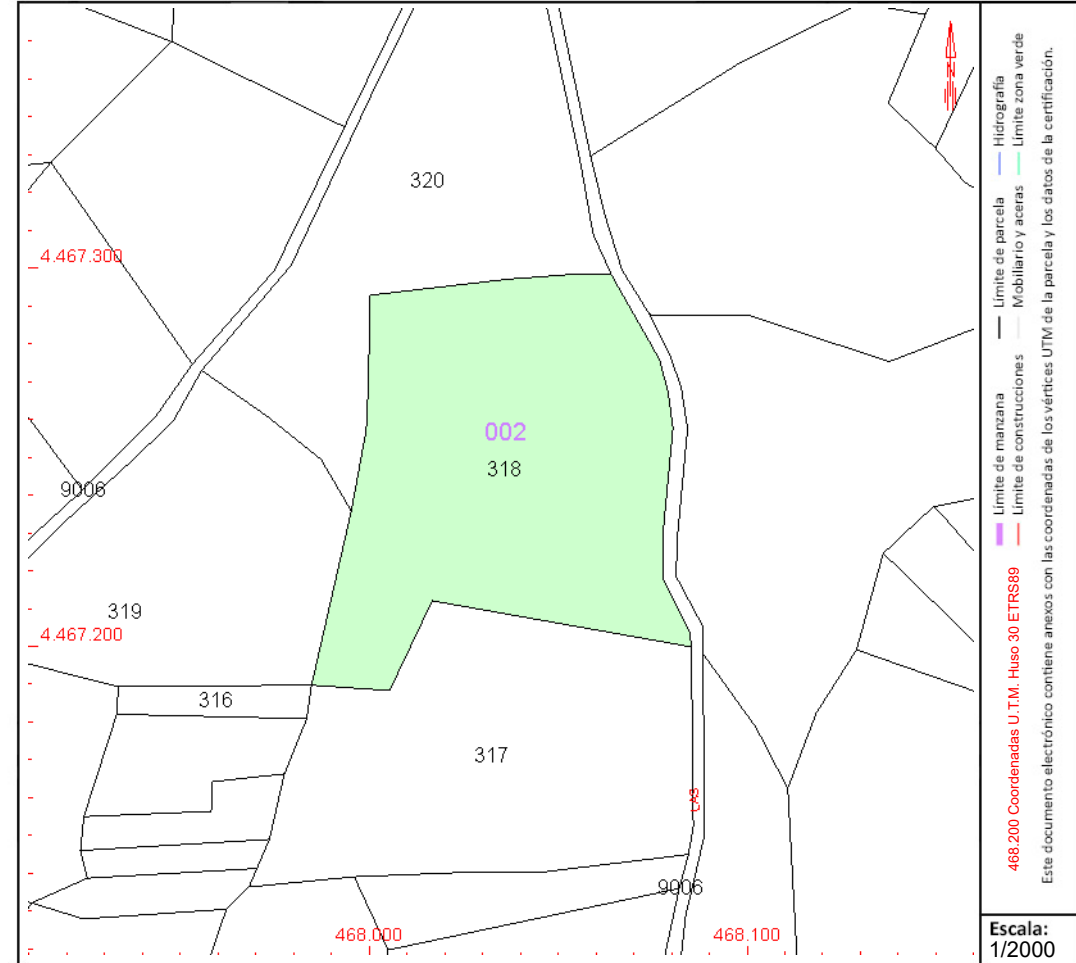
Subparcela	Cultivo/aprovechamiento	Intensidad Productiva	Superficie m <sup>2</sup>
0	O- Olivos secano	02	7.646

## PARCELA

Superficie gráfica: 7.646 m<sup>2</sup>

Participación del inmueble: 100,00 %

Tipo:



Este documento no es una certificación catastral, pero sus datos pueden ser verificados a través del "Acceso a datos catastrales no protegidos de la SEC"



# CONSULTA DESCRIPTIVA Y GRÁFICA DE DATOS CATASTRALES DE BIEN INMUEBLE

Referencia catastral: 28033A002003190000YW

## DATOS DESCRIPTIVOS DEL INMUEBLE

### Localización:

Polígono 2 Parcela 319  
VALDECAMACHO. CAMPO REAL [MADRID]

Clase: RÚSTICO

Uso principal: Agrario

Superficie construida:

Año construcción:

### Cultivo

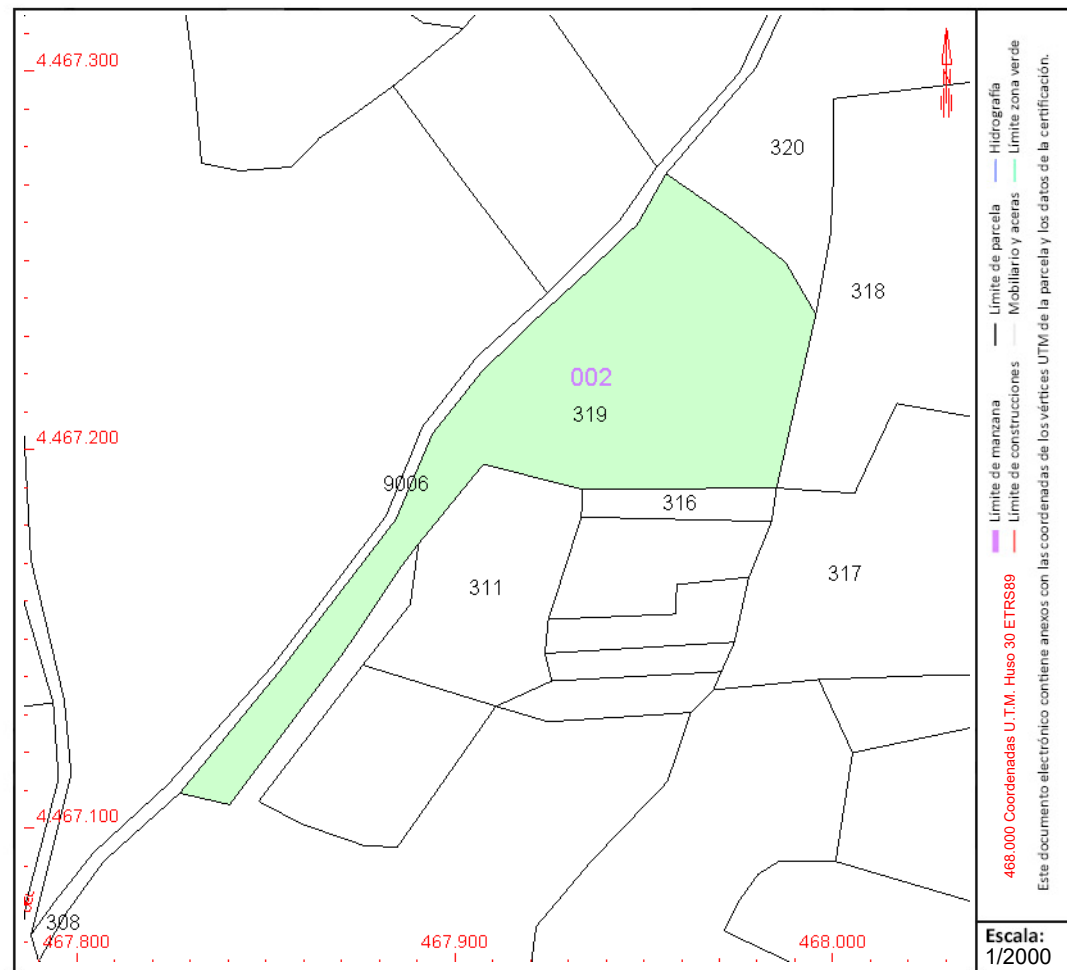
Subparcela	Cultivo/aprovechamiento	Intensidad Productiva	Superficie m <sup>2</sup>
0	O- Olivos secano	02	6.417

## PARCELA

Superficie gráfica: 6.417 m<sup>2</sup>

Participación del inmueble: 100,00 %

Tipo:



Este documento no es una certificación catastral, pero sus datos pueden ser verificados a través del "Acceso a datos catastrales no protegidos de la SEC"



GOBIERNO DE ESPAÑA

MINISTERIO DE HACIENDA Y FUNCIÓN PÚBLICA

SECRETARÍA DE ESTADO DE HACIENDA

DIRECCIÓN GENERAL DEL CATASTRO

# CONSULTA DESCRIPTIVA Y GRÁFICA DE DATOS CATASTRALES DE BIEN INMUEBLE

Referencia catastral: 28033A002003200000YU

## DATOS DESCRIPTIVOS DEL INMUEBLE

### Localización:

Polígono 2 Parcela 320  
VALDECAMACHO. CAMPO REAL [MADRID]

Clase: RÚSTICO

Uso principal: Agrario

Superficie construida:

Año construcción:

### Cultivo

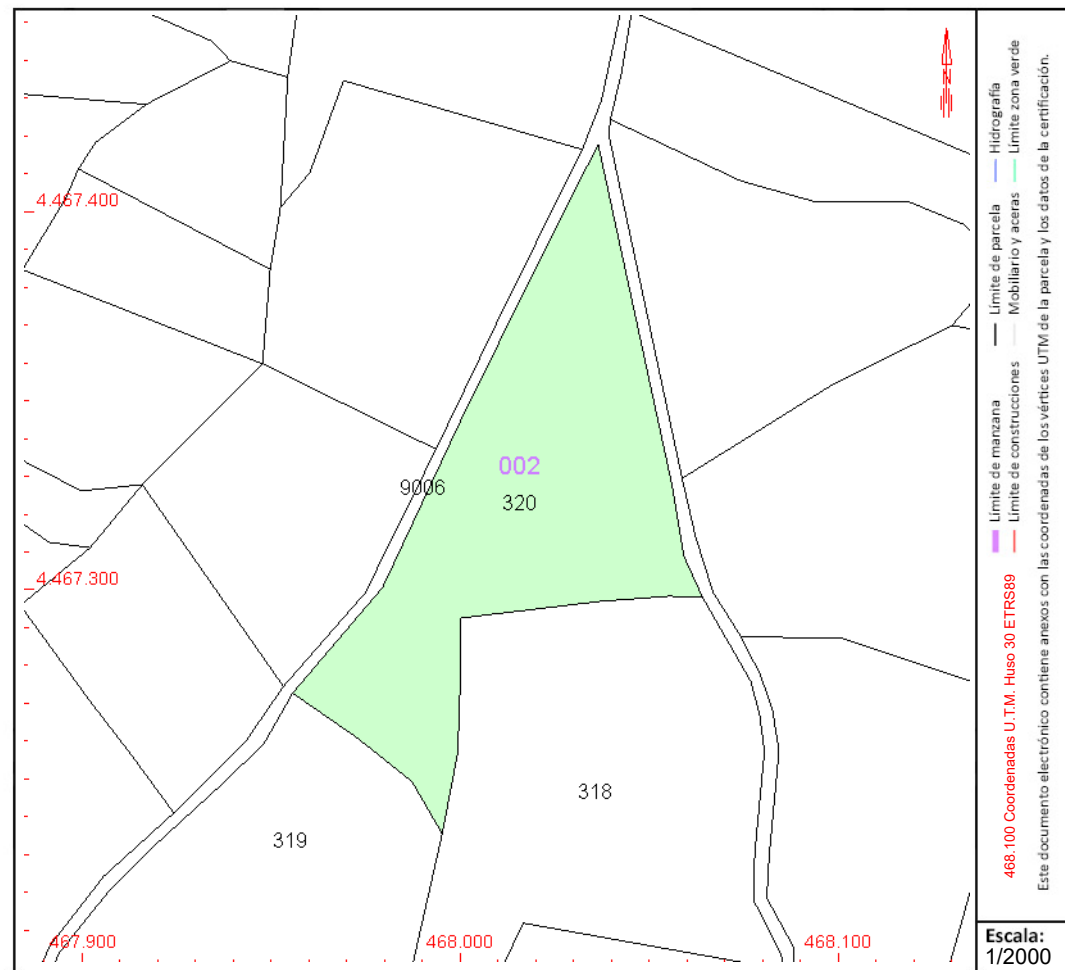
Subparcela	Cultivo/aprovechamiento	Intensidad Productiva	Superficie m <sup>2</sup>
0	O- Olivos secoano	02	6.772

## PARCELA

Superficie gráfica: 6.772 m<sup>2</sup>

Participación del inmueble: 100,00 %

Tipo:



Este documento no es una certificación catastral, pero sus datos pueden ser verificados a través del "Acceso a datos catastrales no protegidos de la SEC"



# CONSULTA DESCRIPTIVA Y GRÁFICA DE DATOS CATASTRALES DE BIEN INMUEBLE

Referencia catastral: 28033A002003220000YW

## DATOS DESCRIPTIVOS DEL INMUEBLE

**Localización:**

Polígono 2 Parcela 322  
EL BARCO. CAMPO REAL [MADRID]

**Clase:** RÚSTICO

**Uso principal:** Agrario

**Superficie construida:**

**Año construcción:**

**Cultivo**

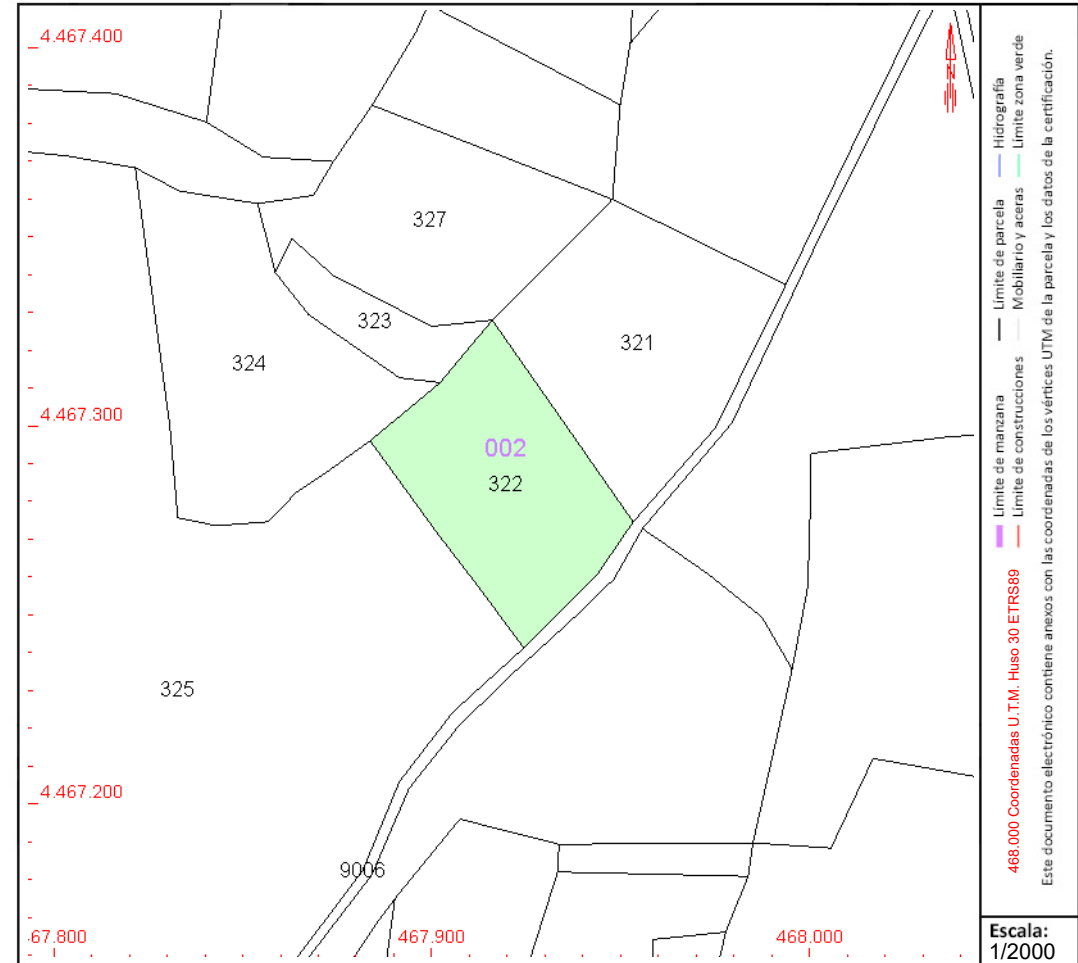
Subparcela	Cultivo/aprovechamiento	Intensidad Productiva	Superficie m²
0	C- Labor o Labradío seco	03	2.922

## PARCELA

**Superficie gráfica:** 2.922 m2

**Participación del inmueble:** 100,00 %

**Tipo:**



Este documento no es una certificación catastral, pero sus datos pueden ser verificados a través del "Acceso a datos catastrales no protegidos de la SEC"



GOBIERNO DE ESPAÑA

MINISTERIO DE HACIENDA Y FUNCIÓN PÚBLICA

SECRETARÍA DE ESTADO DE HACIENDA

DIRECCIÓN GENERAL DEL CATASTRO

# CONSULTA DESCRIPTIVA Y GRÁFICA DE DATOS CATASTRALES DE BIEN INMUEBLE

Referencia catastral: 28033A002003250000YY

## DATOS DESCRIPTIVOS DEL INMUEBLE

### Localización:

Polígono 2 Parcela 325  
EL BARCO. CAMPO REAL [MADRID]

Clase: RÚSTICO

Uso principal: Agrario

Superficie construida:

Año construcción:

### Cultivo

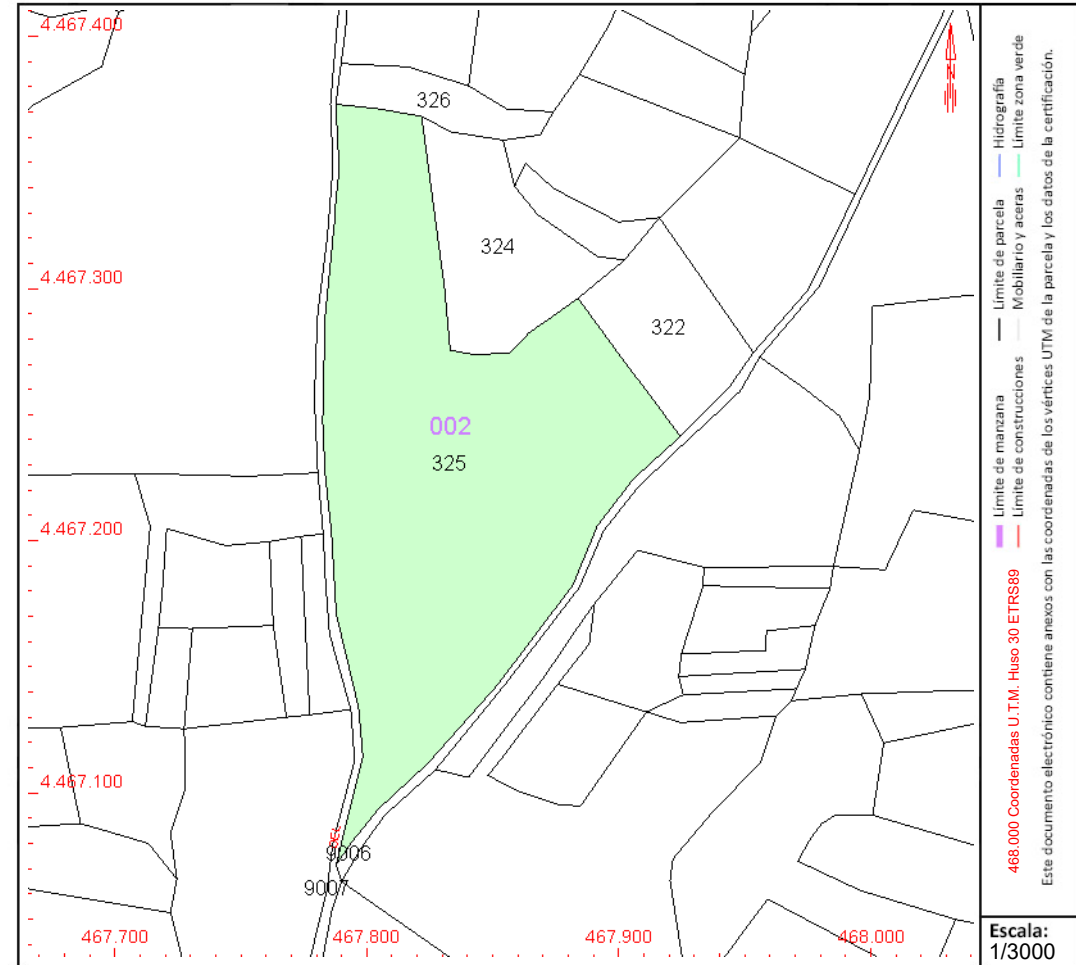
Subparcela	Cultivo/aprovechamiento	Intensidad Productiva	Superficie m <sup>2</sup>
0	O- Olivos seco	02	20.163

## PARCELA

Superficie gráfica: 20.163 m<sup>2</sup>

Participación del inmueble: 100,00 %

Tipo:



Este documento no es una certificación catastral, pero sus datos pueden ser verificados a través del "Acceso a datos catastrales no protegidos de la SEC"



# CONSULTA DESCRIPTIVA Y GRÁFICA DE DATOS CATASTRALES DE BIEN INMUEBLE

Referencia catastral: 28033A002003710000YO

## DATOS DESCRIPTIVOS DEL INMUEBLE

### Localización:

Polígono 2 Parcela 371  
VALDECOLMENA. CAMPO REAL [MADRID]

Clase: RÚSTICO

Uso principal: Agrario

Superficie construida:

Año construcción:

### Cultivo

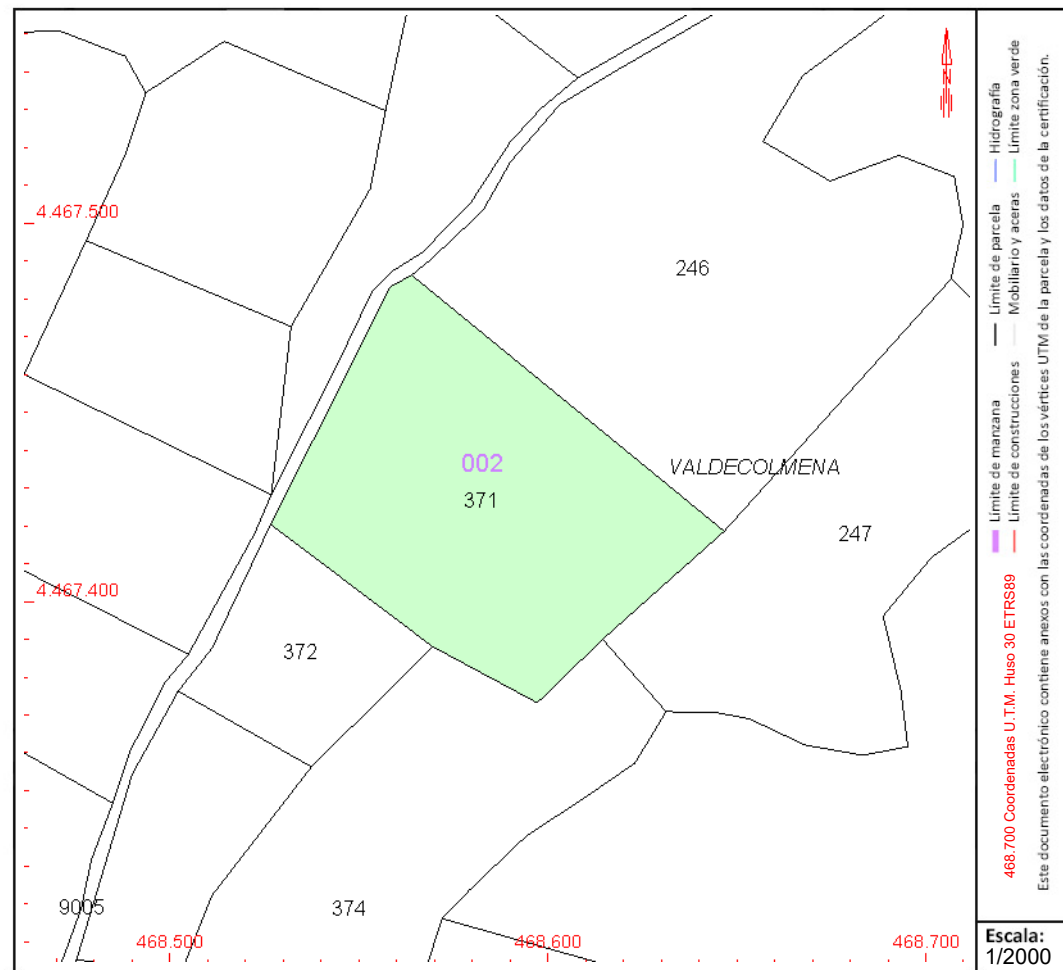
Subparcela	Cultivo/aprovechamiento	Intensidad Productiva	Superficie m <sup>2</sup>
0	O- Olivos secano	02	6.965

## PARCELA

Superficie gráfica: 6.965 m<sup>2</sup>

Participación del inmueble: 100,00 %

Tipo:



Este documento no es una certificación catastral, pero sus datos pueden ser verificados a través del "Acceso a datos catastrales no protegidos de la SEC"



# CONSULTA DESCRIPTIVA Y GRÁFICA DE DATOS CATASTRALES DE BIEN INMUEBLE

Referencia catastral: 28033A002003720000YK

## DATOS DESCRIPTIVOS DEL INMUEBLE

### Localización:

Polígono 2 Parcela 372

VALDECOLMENA. CAMPO REAL [MADRID]

Clase: RÚSTICO

Uso principal: Agrario

Superficie construida:

Año construcción:

### Cultivo

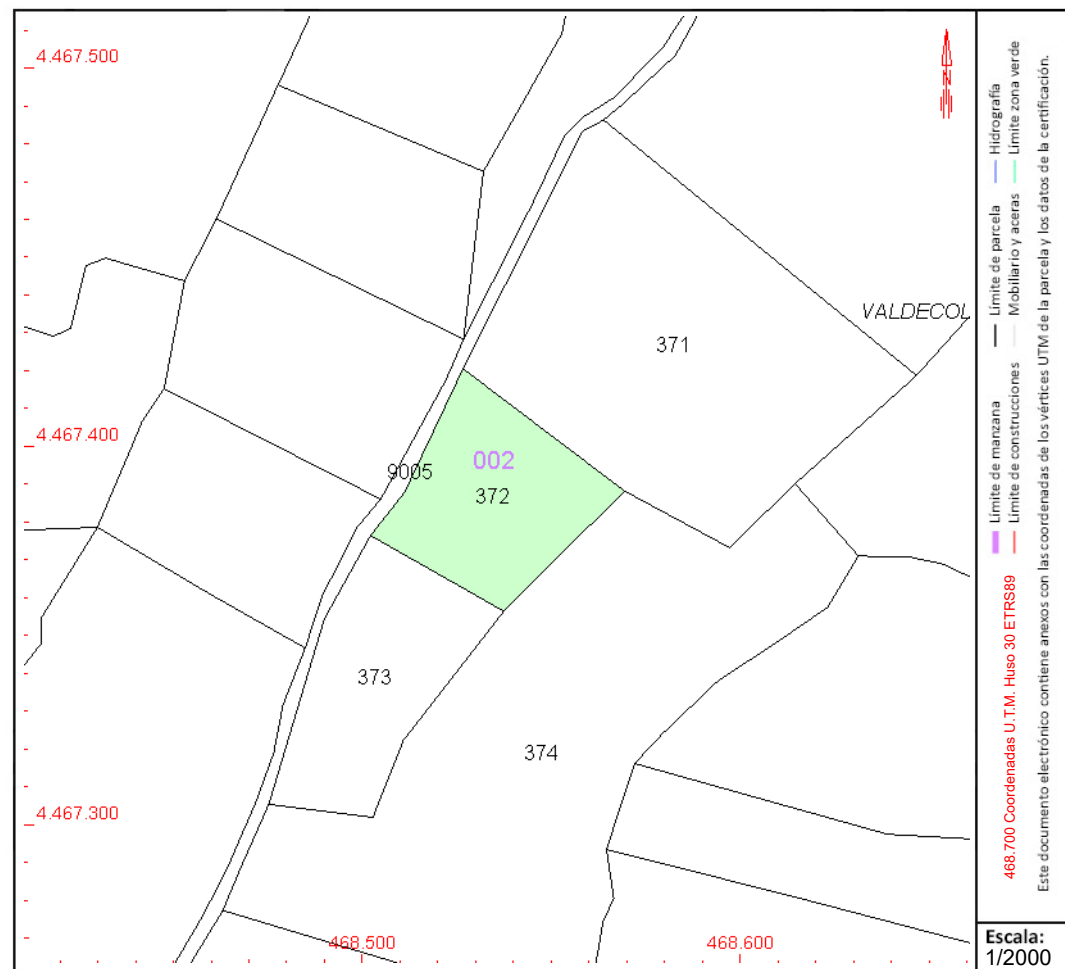
Subparcela	Cultivo/aprovechamiento	Intensidad Productiva	Superficie m <sup>2</sup>
0	O- Olivos seco	02	2.157

## PARCELA

Superficie gráfica: 2.157 m<sup>2</sup>

Participación del inmueble: 100,00 %

Tipo:



Este documento no es una certificación catastral, pero sus datos pueden ser verificados a través del "Acceso a datos catastrales no protegidos de la SEC"



# CONSULTA DESCRIPTIVA Y GRÁFICA DE DATOS CATASTRALES DE BIEN INMUEBLE

Referencia catastral: 28033A002003730000YR

## DATOS DESCRIPTIVOS DEL INMUEBLE

**Localización:**

Polígono 2 Parcela 373  
VALDECOLMENA. CAMPO REAL [MADRID]

**Clase:** RÚSTICO

**Uso principal:** Agrario

**Superficie construida:**

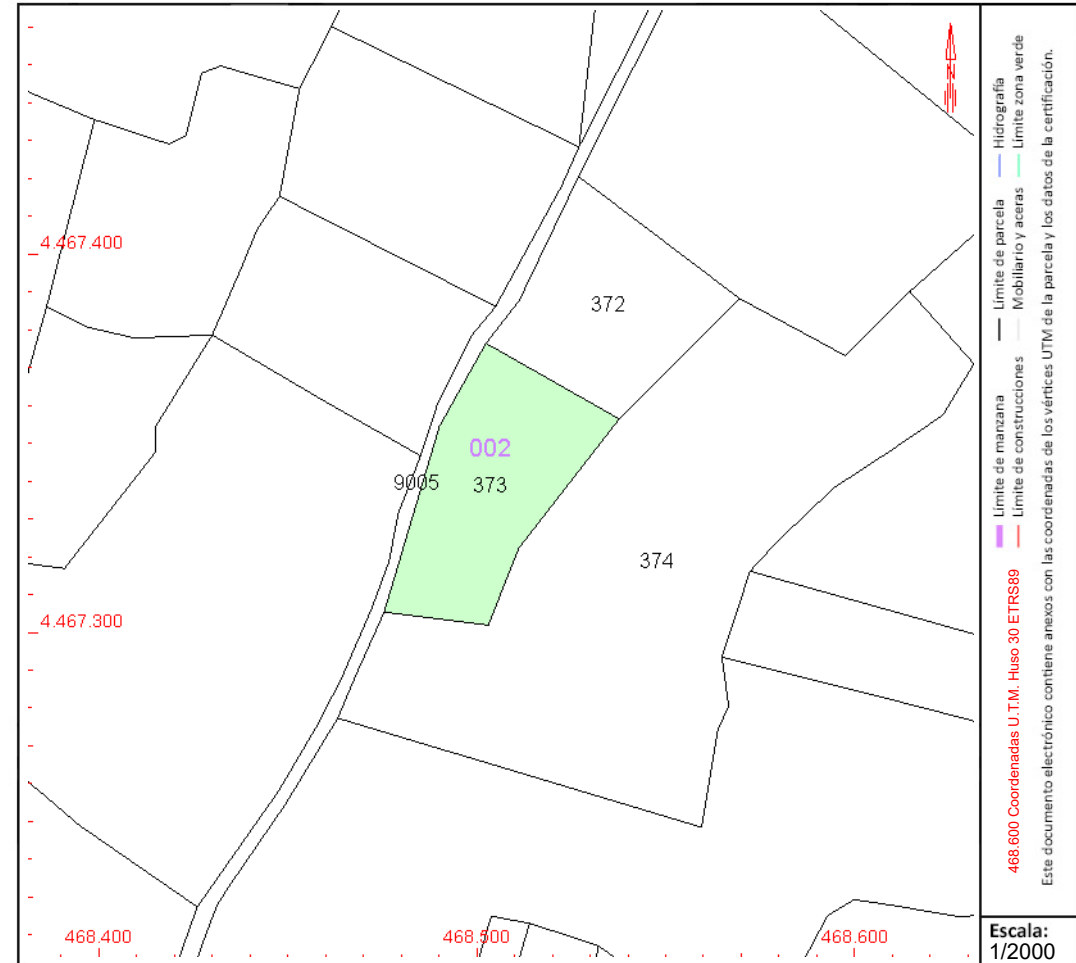
**Año construcción:**

**Cultivo**

Subparcela	Cultivo/aprovechamiento	Intensidad Productiva	Superficie m <sup>2</sup>
0	O- Olivos seco	02	2.331

## PARCELA

**Superficie gráfica:** 2.331 m<sup>2</sup>  
**Participación del inmueble:** 100,00 %  
**Tipo:**



Este documento no es una certificación catastral, pero sus datos pueden ser verificados a través del "Acceso a datos catastrales no protegidos de la SEC"



# CONSULTA DESCRIPTIVA Y GRÁFICA DE DATOS CATASTRALES DE BIEN INMUEBLE

Referencia catastral: 28033A002003740000YD

## DATOS DESCRIPTIVOS DEL INMUEBLE

### Localización:

Polígono 2 Parcela 374  
VALDECOLMENA. CAMPO REAL [MADRID]

Clase: RÚSTICO

Uso principal: Agrario

Superficie construida:

Año construcción:

### Cultivo

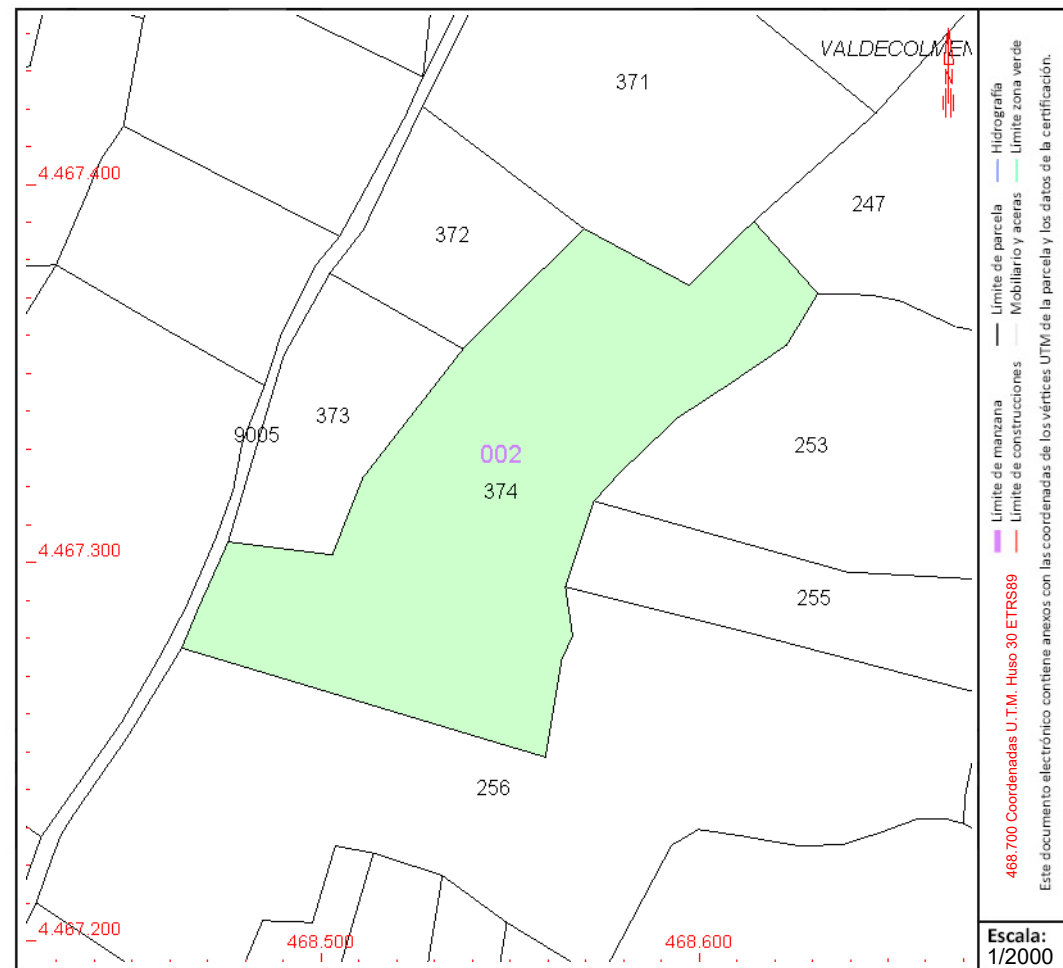
Subparcela	Cultivo/aprovechamiento	Intensidad Productiva	Superficie m <sup>2</sup>
0	O- Olivos seco	02	9.665

## PARCELA

Superficie gráfica: 9.665 m<sup>2</sup>

Participación del inmueble: 100,00 %

Tipo:



Este documento no es una certificación catastral, pero sus datos pueden ser verificados a través del "Acceso a datos catastrales no protegidos de la SEC"



GOBIERNO DE ESPAÑA

MINISTERIO DE HACIENDA Y FUNCIÓN PÚBLICA

SECRETARÍA DE ESTADO DE HACIENDA

DIRECCIÓN GENERAL DEL CATASTRO

# CONSULTA DESCRIPTIVA Y GRÁFICA DE DATOS CATASTRALES DE BIEN INMUEBLE

Referencia catastral: 28033A002003750000YX

## DATOS DESCRIPTIVOS DEL INMUEBLE

### Localización:

Polígono 2 Parcela 375  
VALDECOLMENA. CAMPO REAL [MADRID]

Clase: RÚSTICO

Uso principal: Agrario

Superficie construida:

Año construcción:

### Cultivo

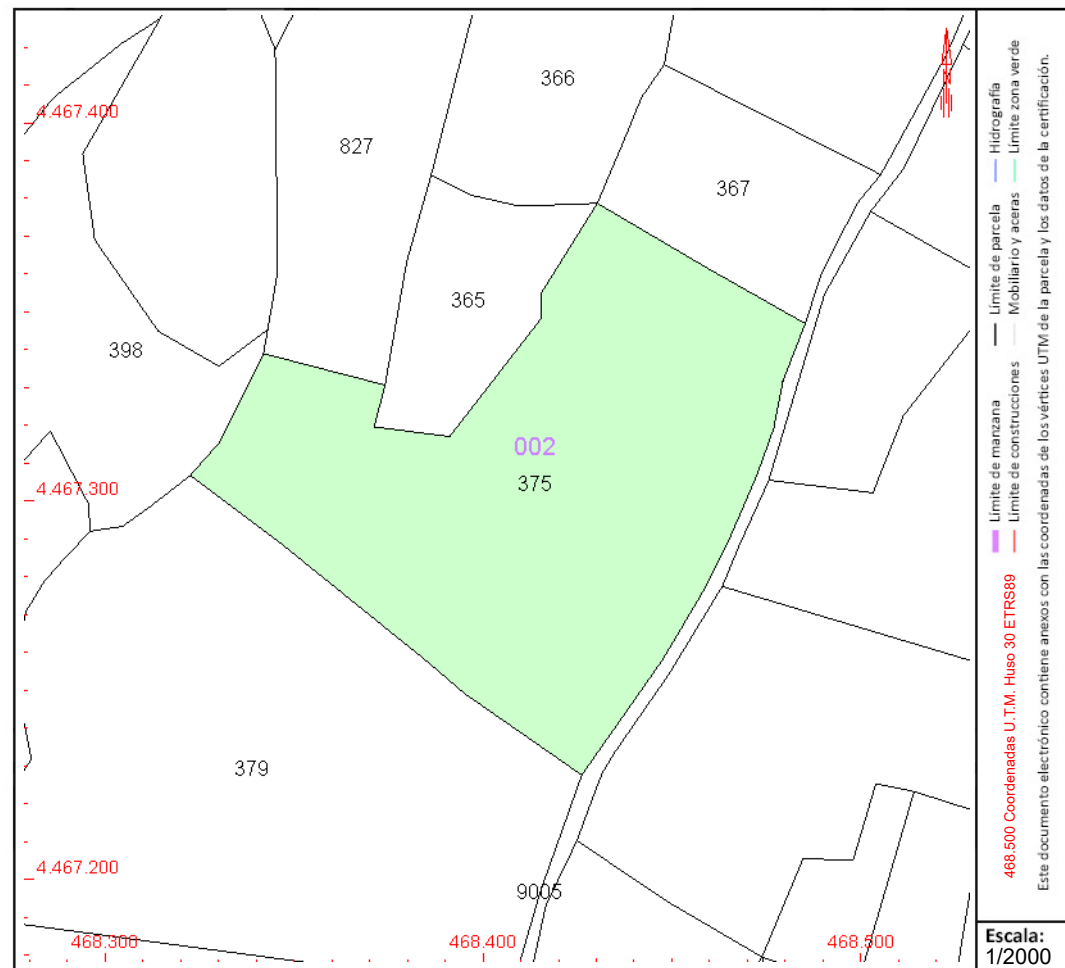
Subparcela	Cultivo/aprovechamiento	Intensidad Productiva	Superficie m <sup>2</sup>
0	VO Viña olivar seco	00	11.838

## PARCELA

Superficie gráfica: 11.838 m2

Participación del inmueble: 100,00 %

Tipo:



Este documento no es una certificación catastral, pero sus datos pueden ser verificados a través del "Acceso a datos catastrales no protegidos de la SEC"



# CONSULTA DESCRIPTIVA Y GRÁFICA DE DATOS CATASTRALES DE BIEN INMUEBLE

Referencia catastral: 28033A002003790000YS

## DATOS DESCRIPTIVOS DEL INMUEBLE

### Localización:

Polígono 2 Parcela 379

VALDECAMACHO. CAMPO REAL [MADRID]

Clase: RÚSTICO

Uso principal: Agrario

Superficie construida:

Año construcción:

### Cultivo

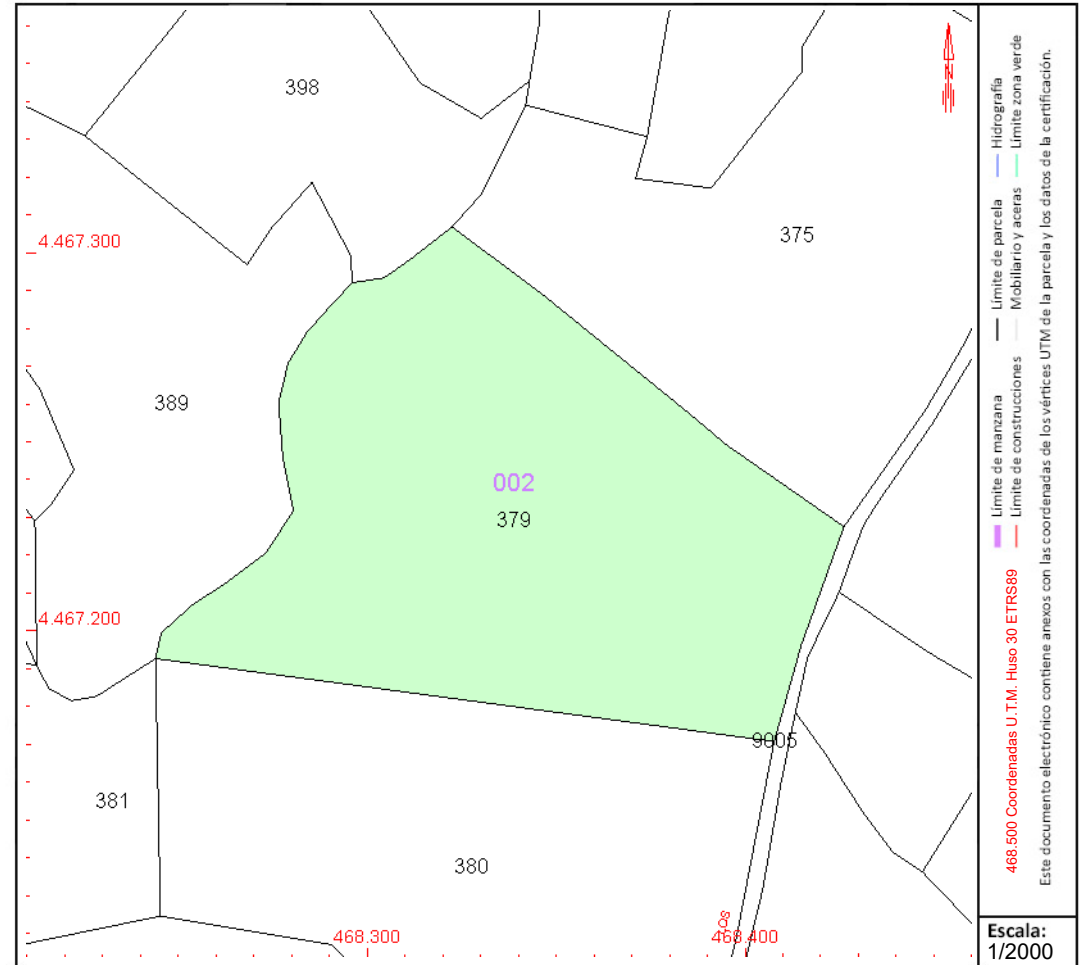
Subparcela	Cultivo/aprovechamiento	Intensidad Productiva	Superficie m²
0	C- Labor o Labradío seco	03	14.286

## PARCELA

Superficie gráfica: 14.286 m2

Participación del inmueble: 100,00 %

Tipo:



Este documento no es una certificación catastral, pero sus datos pueden ser verificados a través del "Acceso a datos catastrales no protegidos de la SEC"



# CONSULTA DESCRIPTIVA Y GRÁFICA DE DATOS CATASTRALES DE BIEN INMUEBLE

Referencia catastral: 28033A002003870000YA

## DATOS DESCRIPTIVOS DEL INMUEBLE

### Localización:

Polígono 2 Parcela 387  
VALDECAMACHO. CAMPO REAL [MADRID]

**Clase:** RÚSTICO

**Uso principal:** Agrario

**Superficie construida:**

**Año construcción:**

### Cultivo

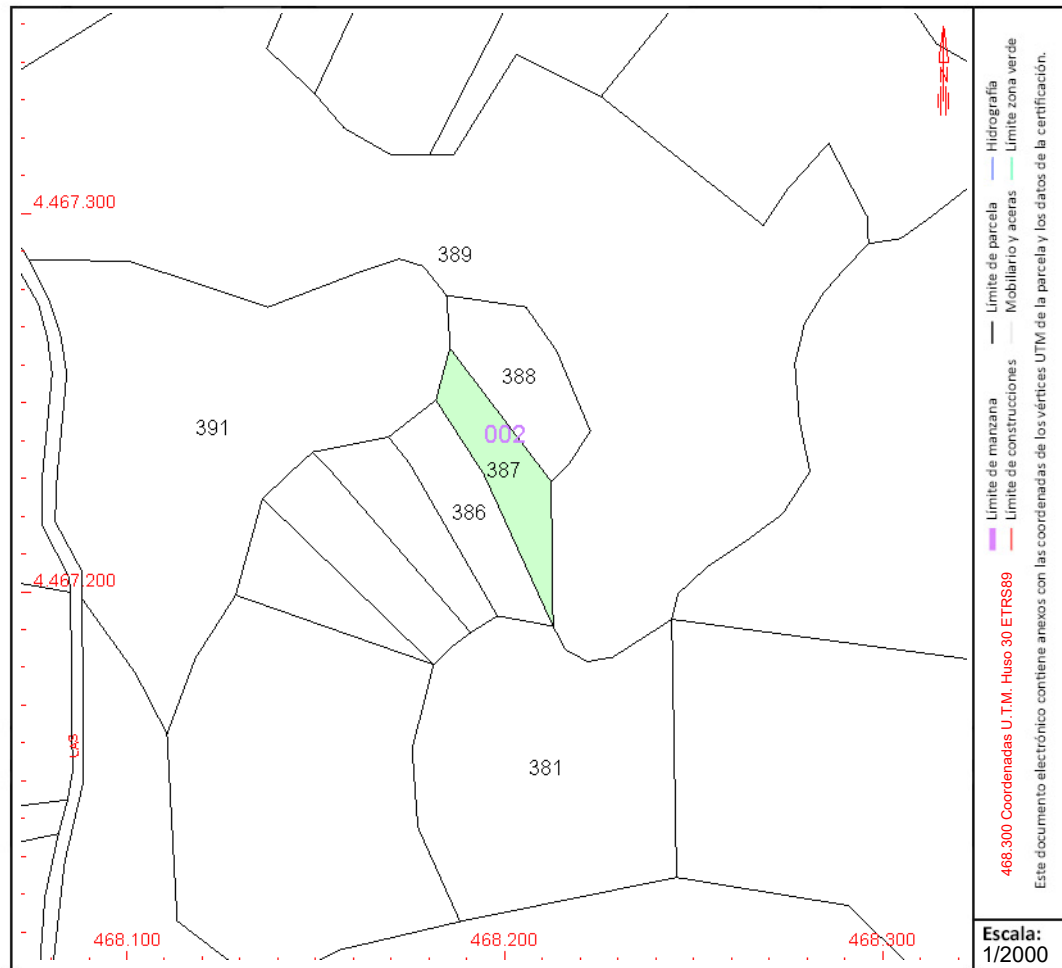
Subparcela	Cultivo/aprovechamiento	Intensidad Productiva	Superficie m <sup>2</sup>
0	O- Olivos seco	02	753

## PARCELA

**Superficie gráfica:** 753 m<sup>2</sup>

**Participación del inmueble:** 100,00 %

**Tipo:**



Este documento no es una certificación catastral, pero sus datos pueden ser verificados a través del "Acceso a datos catastrales no protegidos de la SEC"



# CONSULTA DESCRIPTIVA Y GRÁFICA DE DATOS CATASTRALES DE BIEN INMUEBLE

Referencia catastral: 28033A002003880000YB

## DATOS DESCRIPTIVOS DEL INMUEBLE

**Localización:**

Polígono 2 Parcela 388  
VALDECAMACHO. CAMPO REAL [MADRID]

**Clase:** RÚSTICO

**Uso principal:** Agrario

**Superficie construida:**

**Año construcción:**

**Cultivo**

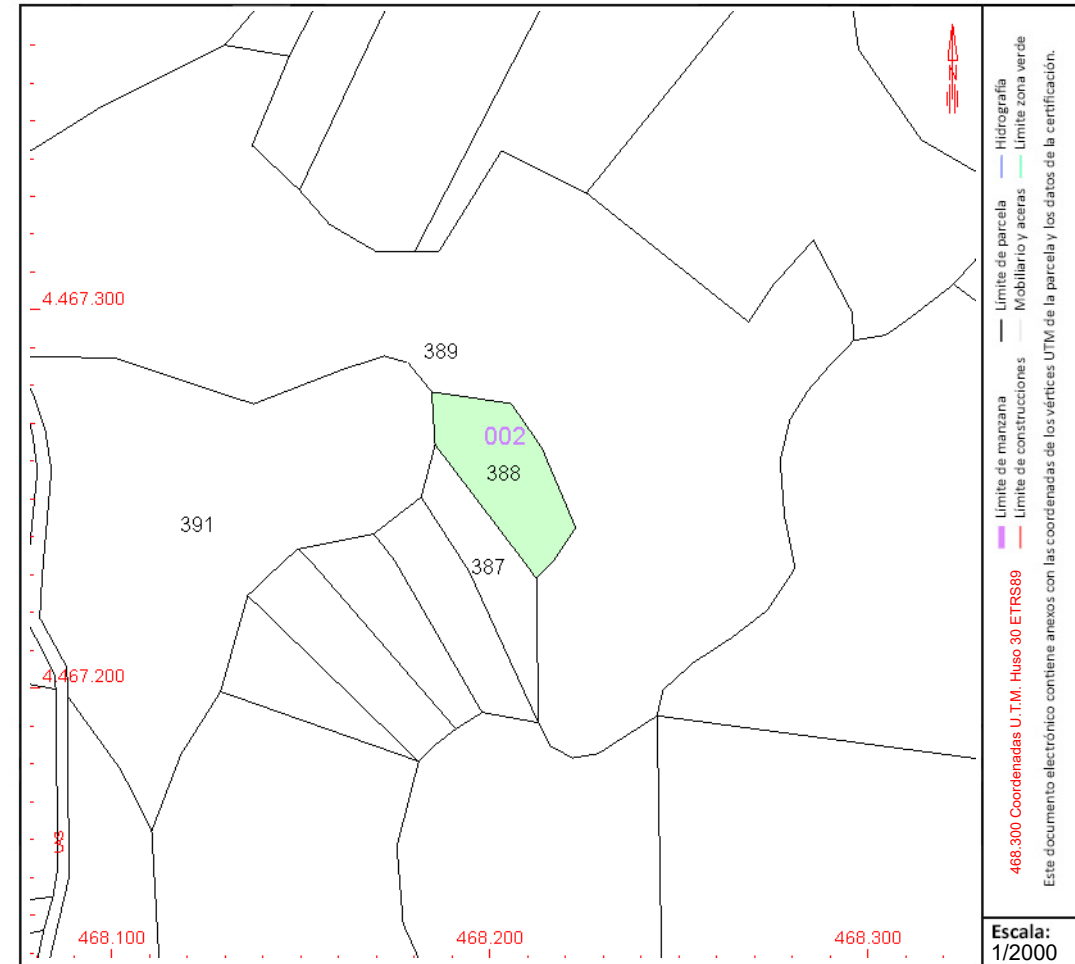
Subparcela	Cultivo/aprovechamiento	Intensidad Productiva	Superficie m <sup>2</sup>
0	O- Olivos seco	02	966

## PARCELA

**Superficie gráfica:** 966 m2

**Participación del inmueble:** 100,00 %

**Tipo:**



Este documento no es una certificación catastral, pero sus datos pueden ser verificados a través del "Acceso a datos catastrales no protegidos de la SEC"



# CONSULTA DESCRIPTIVA Y GRÁFICA DE DATOS CATASTRALES DE BIEN INMUEBLE

Referencia catastral: 28033A002003890000YY

## DATOS DESCRIPTIVOS DEL INMUEBLE

### Localización:

Polígono 2 Parcela 389

VALDECAMACHO. CAMPO REAL [MADRID]

Clase: RÚSTICO

Uso principal: Agrario

Superficie construida:

Año construcción:

### Cultivo

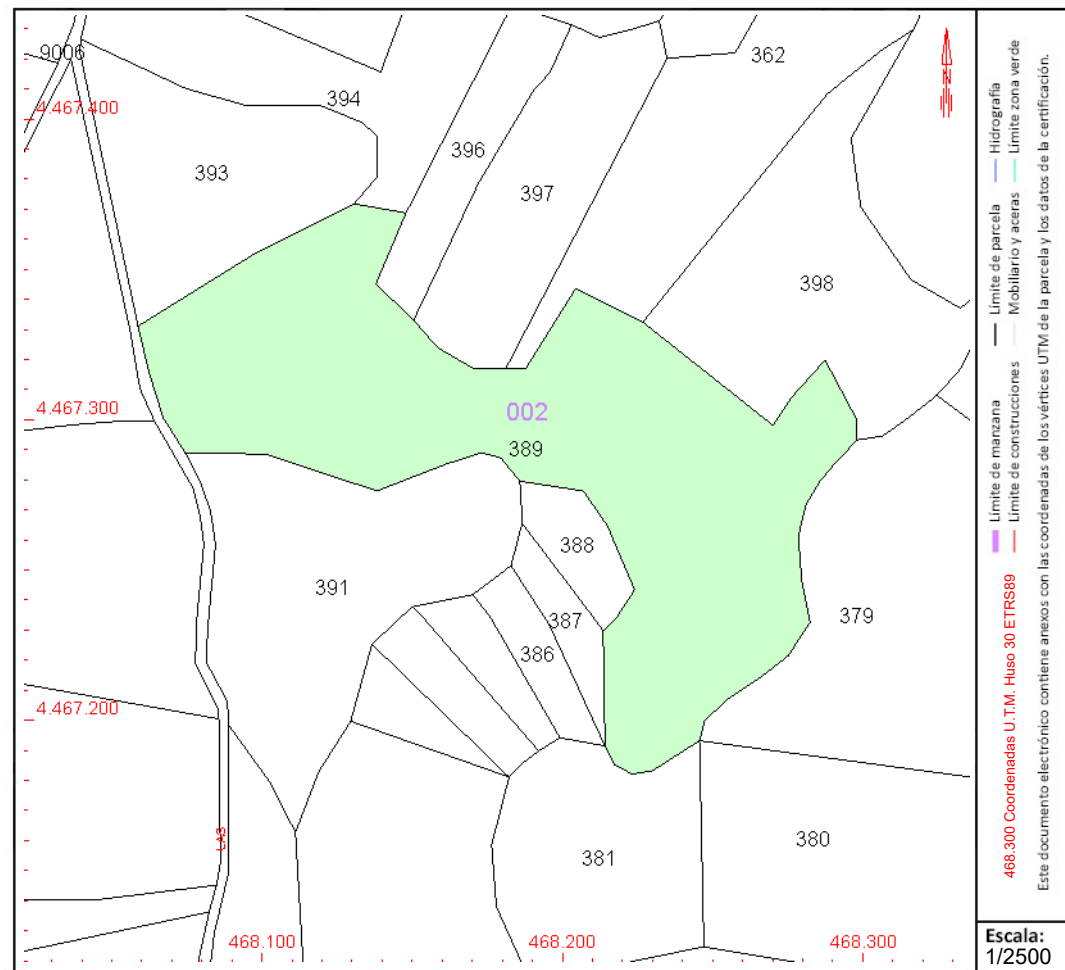
Subparcela	Cultivo/aprovechamiento	Intensidad Productiva	Superficie m <sup>2</sup>
0	O- Olivos seco	02	16.761

## PARCELA

Superficie gráfica: 16.761 m<sup>2</sup>

Participación del inmueble: 100,00 %

Tipo:



Este documento no es una certificación catastral, pero sus datos pueden ser verificados a través del "Acceso a datos catastrales no protegidos de la SEC"



# CONSULTA DESCRIPTIVA Y GRÁFICA DE DATOS CATASTRALES DE BIEN INMUEBLE

Referencia catastral: 28033A002003910000YB

## DATOS DESCRIPTIVOS DEL INMUEBLE

### Localización:

Polígono 2 Parcela 391  
VALDECAMACHO. CAMPO REAL [MADRID]

Clase: RÚSTICO

Uso principal: Agrario

Superficie construida:

Año construcción:

### Cultivo

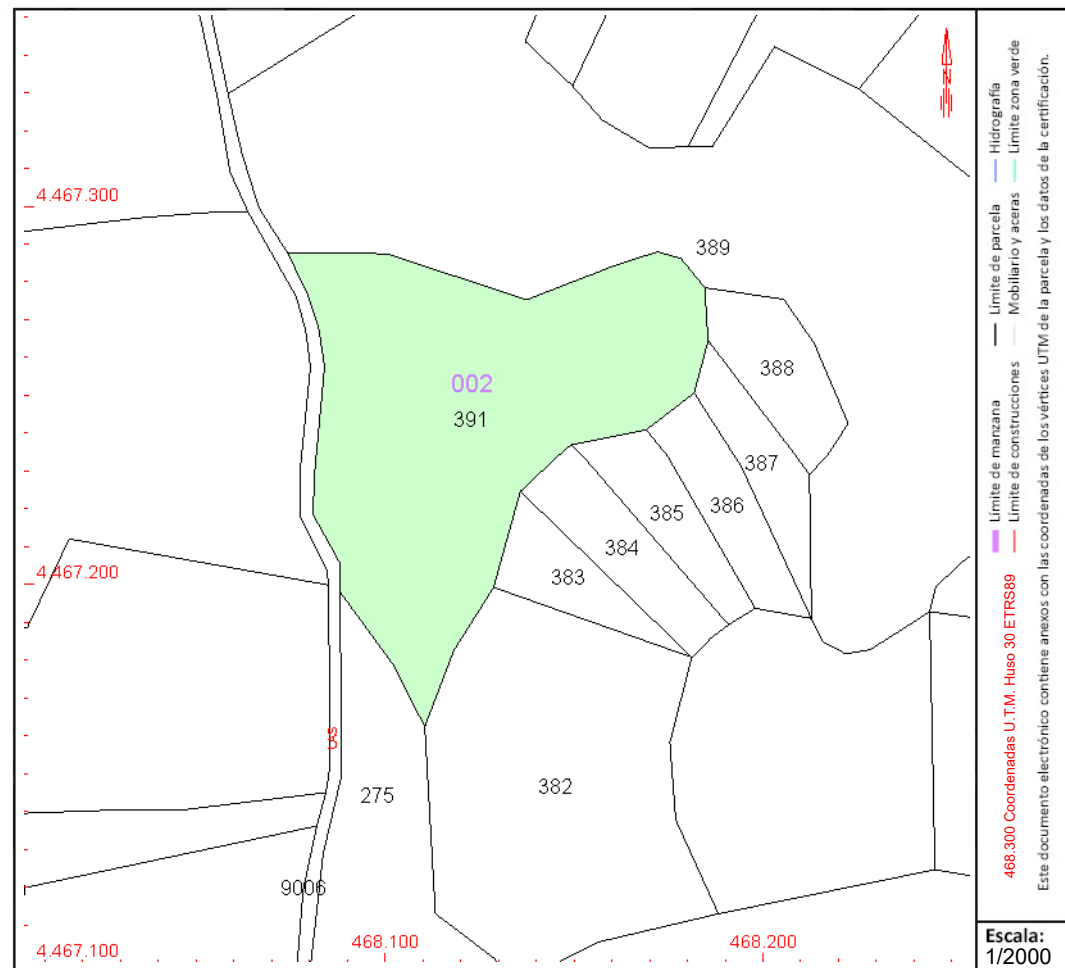
Subparcela	Cultivo/aprovechamiento	Intensidad Productiva	Superficie m <sup>2</sup>
0	O- Olivos seco	03	7.190

## PARCELA

Superficie gráfica: 7.190 m<sup>2</sup>

Participación del inmueble: 100,00 %

Tipo:



Este documento no es una certificación catastral, pero sus datos pueden ser verificados a través del "Acceso a datos catastrales no protegidos de la SEC"



# CONSULTA DESCRIPTIVA Y GRÁFICA DE DATOS CATASTRALES DE BIEN INMUEBLE

Referencia catastral: 28033A002003980000YF

## DATOS DESCRIPTIVOS DEL INMUEBLE

### Localización:

Polígono 2 Parcela 398  
VALDECAMACHO. CAMPO REAL [MADRID]

Clase: RÚSTICO

Uso principal: Agrario

Superficie construida:

Año construcción:

### Cultivo

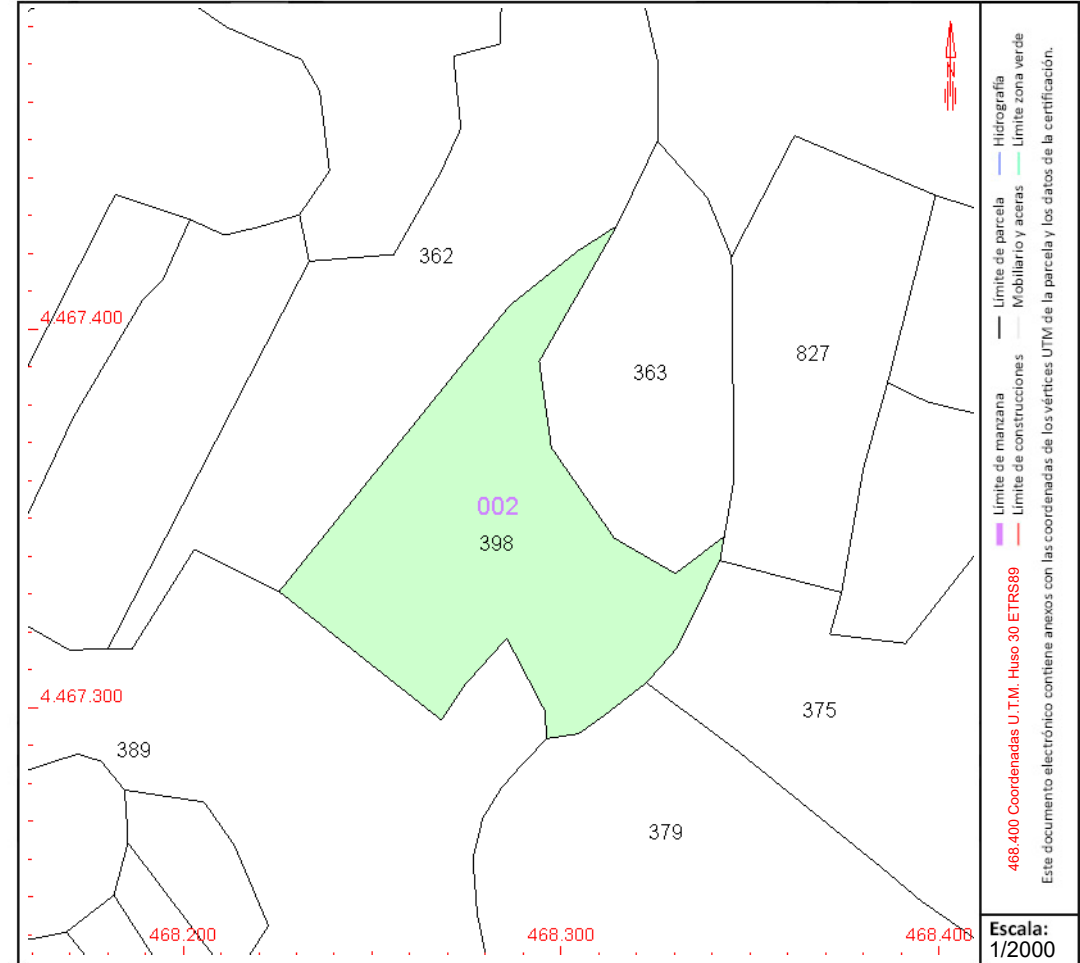
Subparcela	Cultivo/aprovechamiento	Intensidad Productiva	Superficie m <sup>2</sup>
0	C- Labor o Labradío seco	03	6.418

## PARCELA

Superficie gráfica: 6.418 m<sup>2</sup>

Participación del inmueble: 100,00 %

Tipo:



Este documento no es una certificación catastral, pero sus datos pueden ser verificados a través del "Acceso a datos catastrales no protegidos de la SEC"



GOBIERNO DE ESPAÑA

MINISTERIO DE HACIENDA Y FUNCIÓN PÚBLICA

SECRETARÍA DE ESTADO DE HACIENDA

DIRECCIÓN GENERAL DEL CATASTRO

# CONSULTA DESCRIPTIVA Y GRÁFICA DE DATOS CATASTRALES DE BIEN INMUEBLE

Referencia catastral: 28033A002005140000YA

## DATOS DESCRIPTIVOS DEL INMUEBLE

### Localización:

Polígono 2 Parcela 514  
MADROÑAL. CAMPO REAL [MADRID]

Clase: RÚSTICO

Uso principal: Agrario

Superficie construida:

Año construcción:

### Cultivo

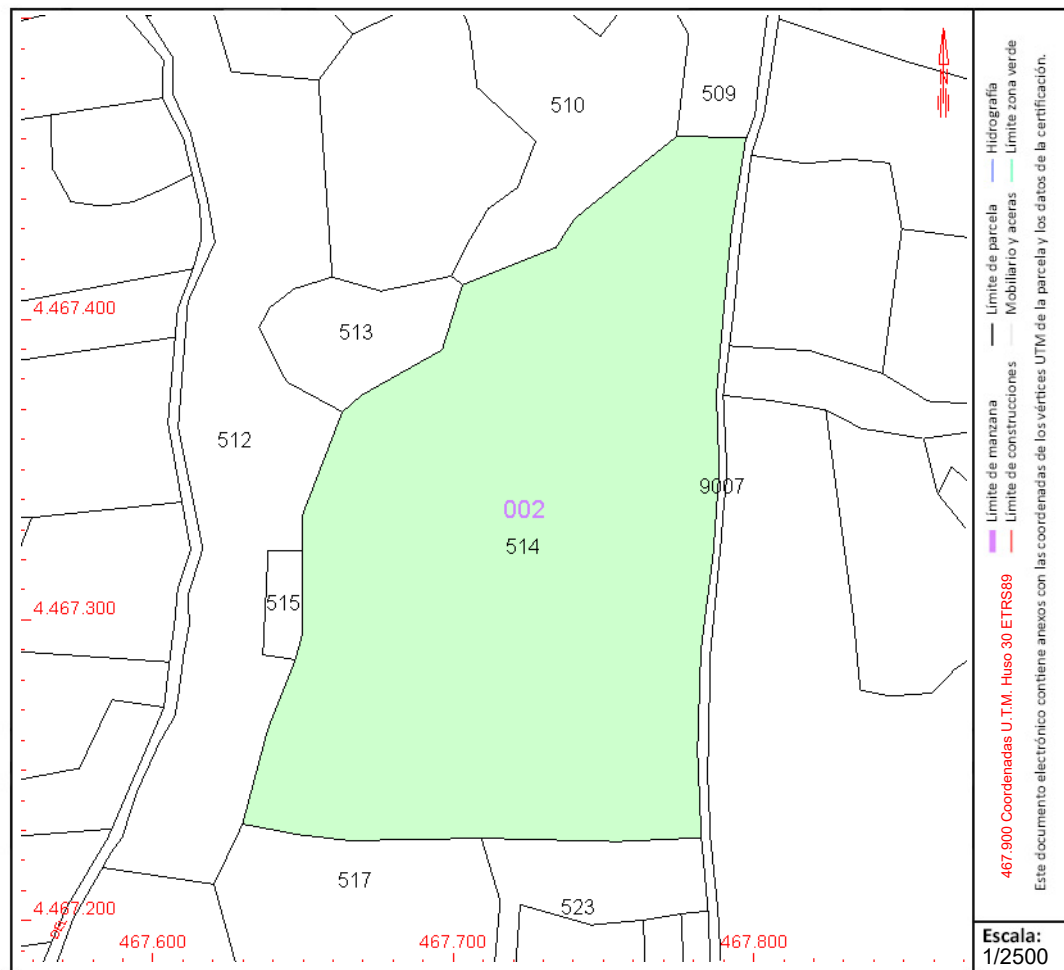
Subparcela	Cultivo/aprovechamiento	Intensidad Productiva	Superficie m <sup>2</sup>
0	O- Olivos secano	02	25.905

## PARCELA

Superficie gráfica: 25.905 m<sup>2</sup>

Participación del inmueble: 100,00 %

Tipo:



Este documento no es una certificación catastral, pero sus datos pueden ser verificados a través del "Acceso a datos catastrales no protegidos de la SEC"



GOBIERNO  
DE ESPAÑA

MINISTERIO  
DE HACIENDA  
Y FUNCIÓN PÚBLICA

SECRETARÍA DE ESTADO  
DE HACIENDA

DIRECCIÓN GENERAL  
DEL CATASTRO

# CONSULTA DESCRIPTIVA Y GRÁFICA DE DATOS CATASTRALES DE BIEN INMUEBLE

Referencia catastral: 28033A002005160000YY

## DATOS DESCRIPTIVOS DEL INMUEBLE

### Localización:

Polígono 2 Parcela 516  
MADROÑAL. CAMPO REAL [MADRID]

Clase: RÚSTICO

Uso principal: Agrario

Superficie construida:

Año construcción:

### Cultivo

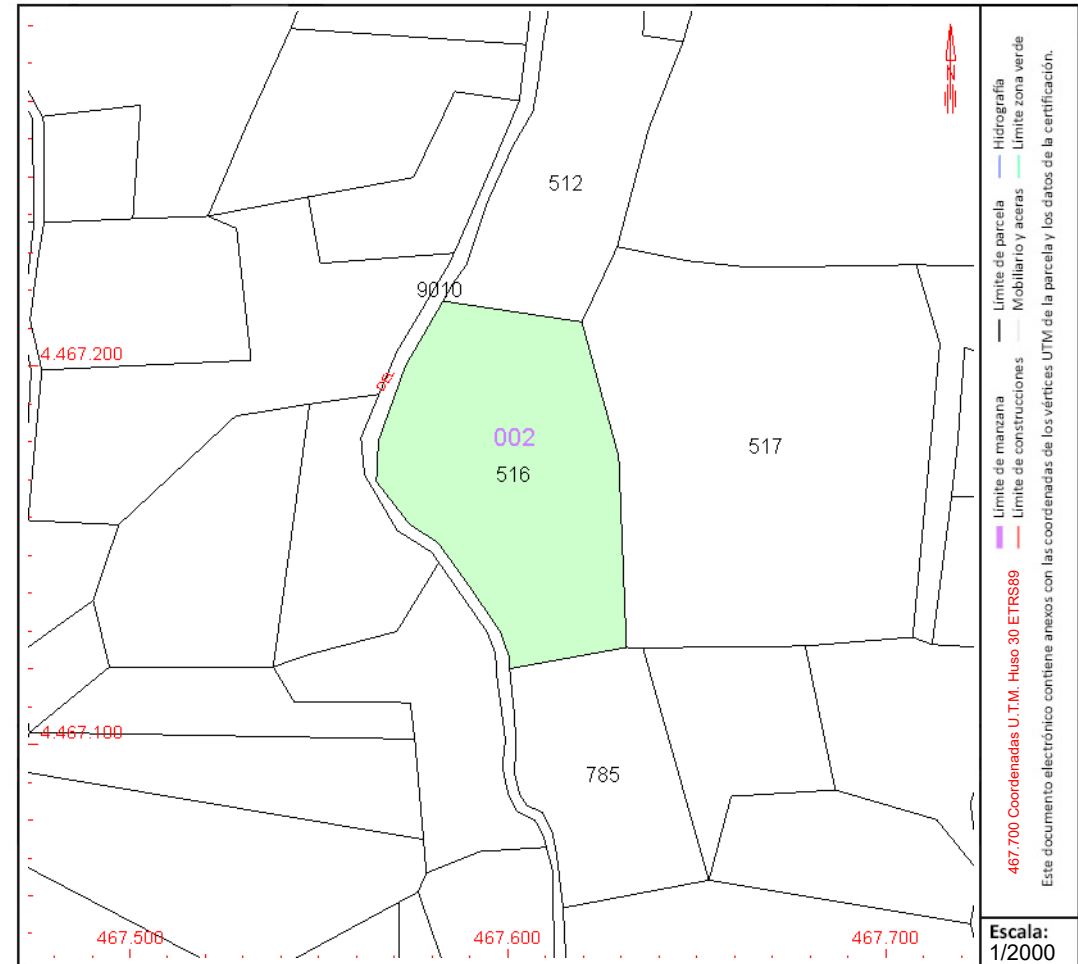
Subparcela	Cultivo/aprovechamiento	Intensidad Productiva	Superficie m <sup>2</sup>
0	O- Olivos secano	02	4.540

## PARCELA

Superficie gráfica: 4.540 m<sup>2</sup>

Participación del inmueble: 100,00 %

Tipo:



Este documento no es una certificación catastral, pero sus datos pueden ser verificados a través del "Acceso a datos catastrales no protegidos de la SEC"

Viernes , 29 de Abril de 2022



GOBIERNO DE ESPAÑA

MINISTERIO DE HACIENDA Y FUNCIÓN PÚBLICA

SECRETARÍA DE ESTADO DE HACIENDA

DIRECCIÓN GENERAL DEL CATASTRO

# CONSULTA DESCRIPTIVA Y GRÁFICA DE DATOS CATASTRALES DE BIEN INMUEBLE

Referencia catastral: 28033A002005170000YG

## DATOS DESCRIPTIVOS DEL INMUEBLE

### Localización:

Polígono 2 Parcela 517

MADROÑAL. CAMPO REAL [MADRID]

Clase: RÚSTICO

Uso principal: Agrario

Superficie construida:

Año construcción:

### Cultivo

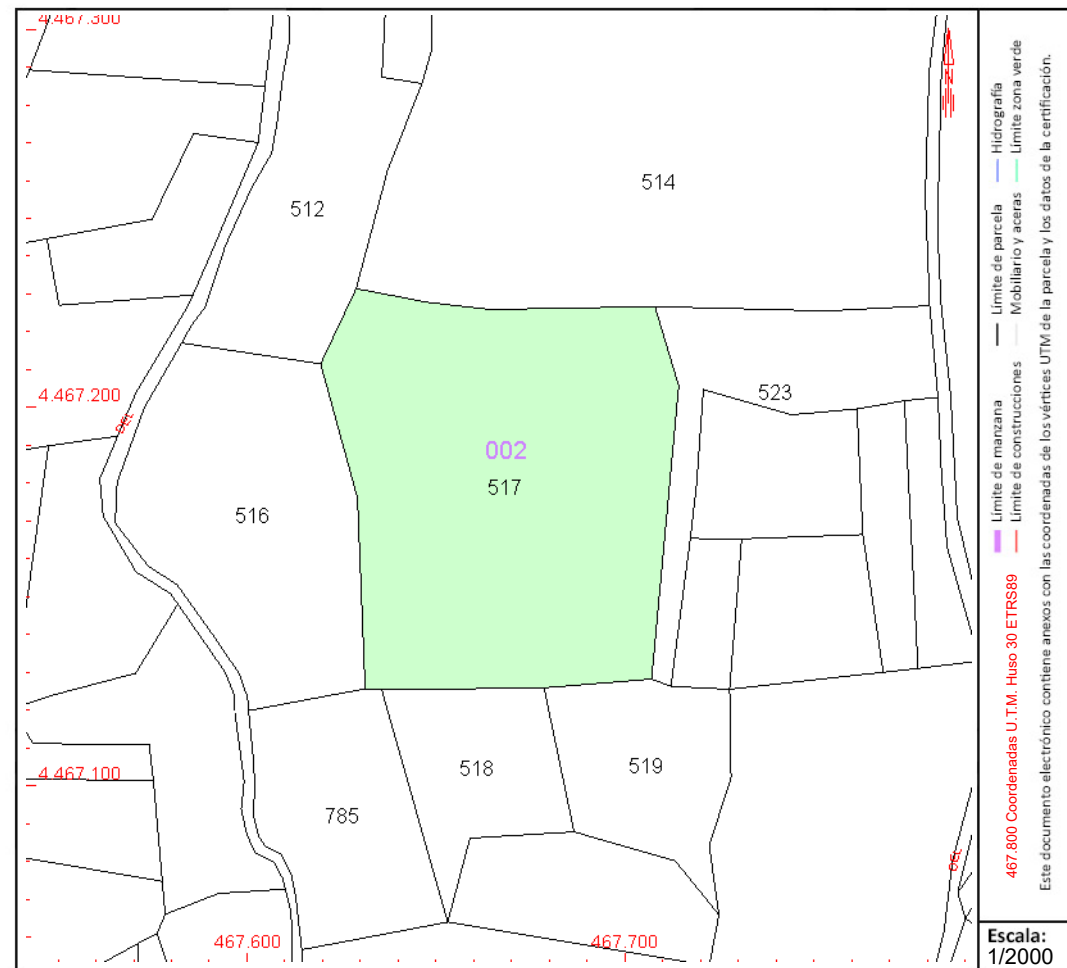
Subparcela	Cultivo/aprovechamiento	Intensidad Productiva	Superficie m <sup>2</sup>
0	O- Olivos secano	02	8.423

## PARCELA

Superficie gráfica: 8.423 m<sup>2</sup>

Participación del inmueble: 100,00 %

Tipo:



Este documento no es una certificación catastral, pero sus datos pueden ser verificados a través del "Acceso a datos catastrales no protegidos de la SEC"



GOBIERNO  
DE ESPAÑA

MINISTERIO  
DE HACIENDA  
Y FUNCIÓN PÚBLICA

SECRETARÍA DE ESTADO  
DE HACIENDA

DIRECCIÓN GENERAL  
DEL CATASTRO

# CONSULTA DESCRIPTIVA Y GRÁFICA DE DATOS CATASTRALES DE BIEN INMUEBLE

Referencia catastral: 28033A002005220000YP

## DATOS DESCRIPTIVOS DEL INMUEBLE

### Localización:

Polígono 2 Parcela 522  
MADROÑAL. CAMPO REAL [MADRID]

Clase: RÚSTICO

Uso principal: Agrario

Superficie construida:

Año construcción:

### Cultivo

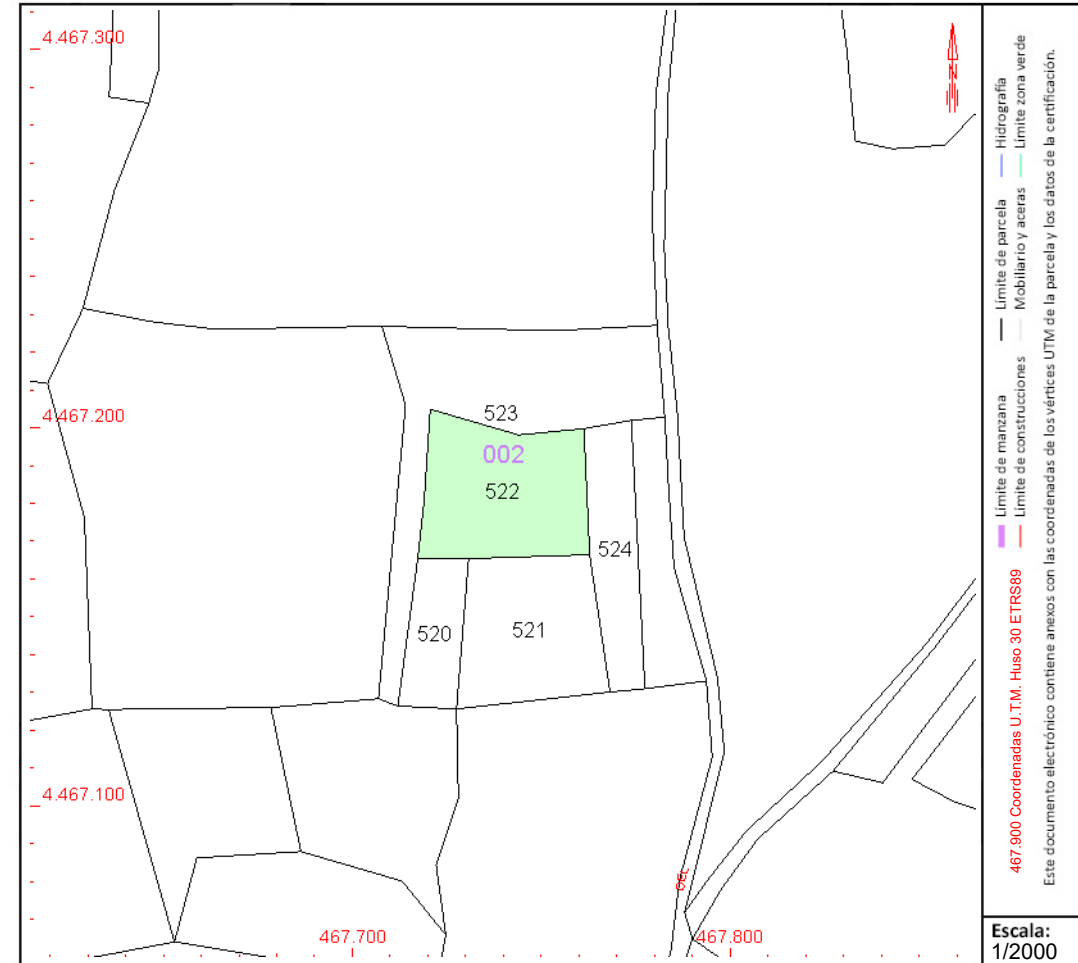
Subparcela	Cultivo/aprovechamiento	Intensidad Productiva	Superficie m <sup>2</sup>
0	O- Olivos secano	02	1.489

## PARCELA

Superficie gráfica: 1.489 m<sup>2</sup>

Participación del inmueble: 100,00 %

Tipo:



Este documento no es una certificación catastral, pero sus datos pueden ser verificados a través del "Acceso a datos catastrales no protegidos de la SEC"



# CONSULTA DESCRIPTIVA Y GRÁFICA DE DATOS CATASTRALES DE BIEN INMUEBLE

Referencia catastral: 28033A002005230000YL

## DATOS DESCRIPTIVOS DEL INMUEBLE

### Localización:

Polígono 2 Parcela 523  
MADROÑAL. CAMPO REAL [MADRID]

Clase: RÚSTICO

Uso principal: Agrario

Superficie construida:

Año construcción:

### Cultivo

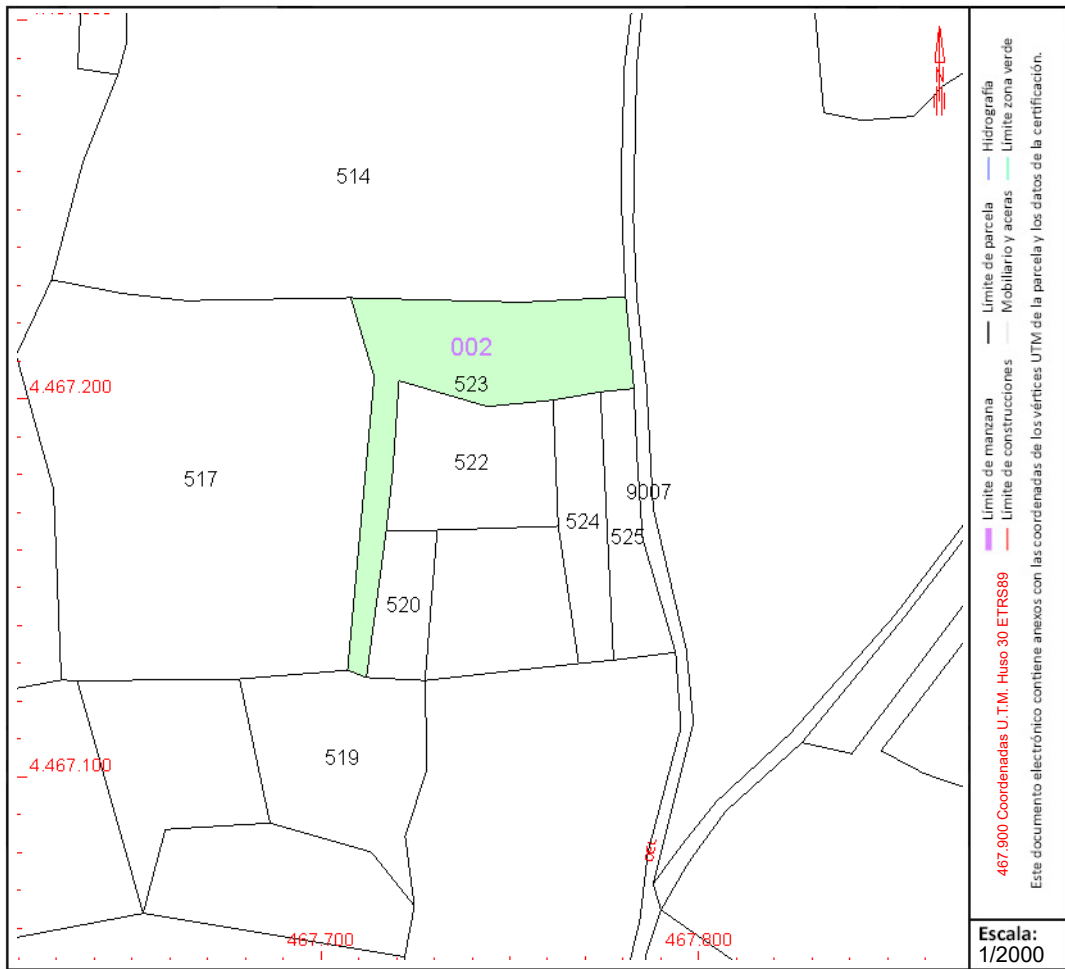
Subparcela	Cultivo/aprovechamiento	Intensidad Productiva	Superficie m <sup>2</sup>
0	O- Olivos seco	02	2.264

## PARCELA

Superficie gráfica: 2.264 m<sup>2</sup>

Participación del inmueble: 100,00 %

Tipo:



Este documento no es una certificación catastral, pero sus datos pueden ser verificados a través del "Acceso a datos catastrales no protegidos de la SEC"



# CONSULTA DESCRIPTIVA Y GRÁFICA DE DATOS CATASTRALES DE BIEN INMUEBLE

Referencia catastral: 28033A002005790000YB

## DATOS DESCRIPTIVOS DEL INMUEBLE

### Localización:

Polígono 2 Parcela 579  
LAS PILAS. CAMPO REAL [MADRID]

**Clase:** RÚSTICO

**Uso principal:** Agrario

**Superficie construida:**

**Año construcción:**

### Cultivo

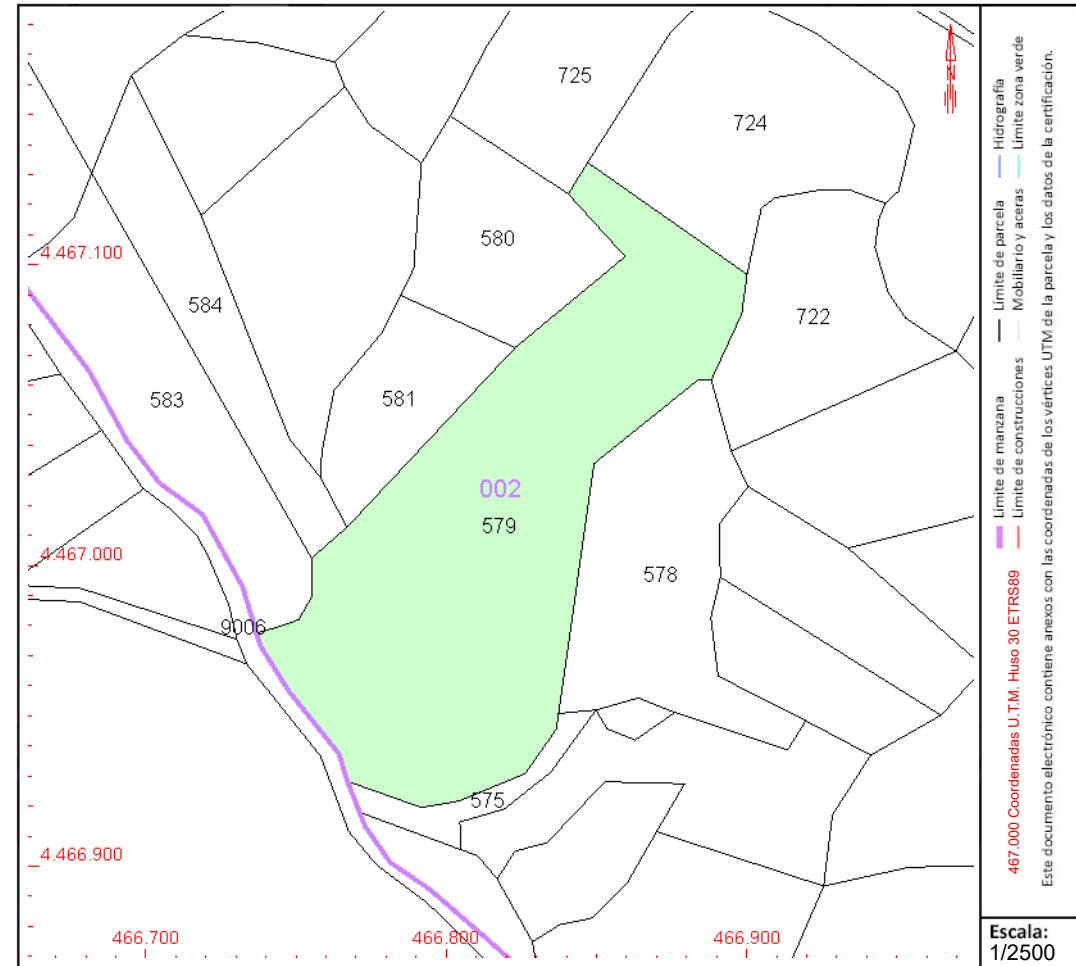
Subparcela	Cultivo/aprovechamiento	Intensidad Productiva	Superficie m <sup>2</sup>
0	C- Labor o Labradío seco	03	13.784

## PARCELA

**Superficie gráfica:** 13.784 m<sup>2</sup>

**Participación del inmueble:** 100,00 %

**Tipo:**



Este documento no es una certificación catastral, pero sus datos pueden ser verificados a través del "Acceso a datos catastrales no protegidos de la SEC"



# CONSULTA DESCRIPTIVA Y GRÁFICA DE DATOS CATASTRALES DE BIEN INMUEBLE

Referencia catastral: 28033A002005800000YW

## DATOS DESCRIPTIVOS DEL INMUEBLE

### Localización:

Polígono 2 Parcela 580  
LAS PILAS. CAMPO REAL [MADRID]

**Clase:** RÚSTICO

**Uso principal:** Agrario

**Superficie construida:**

**Año construcción:**

### Cultivo

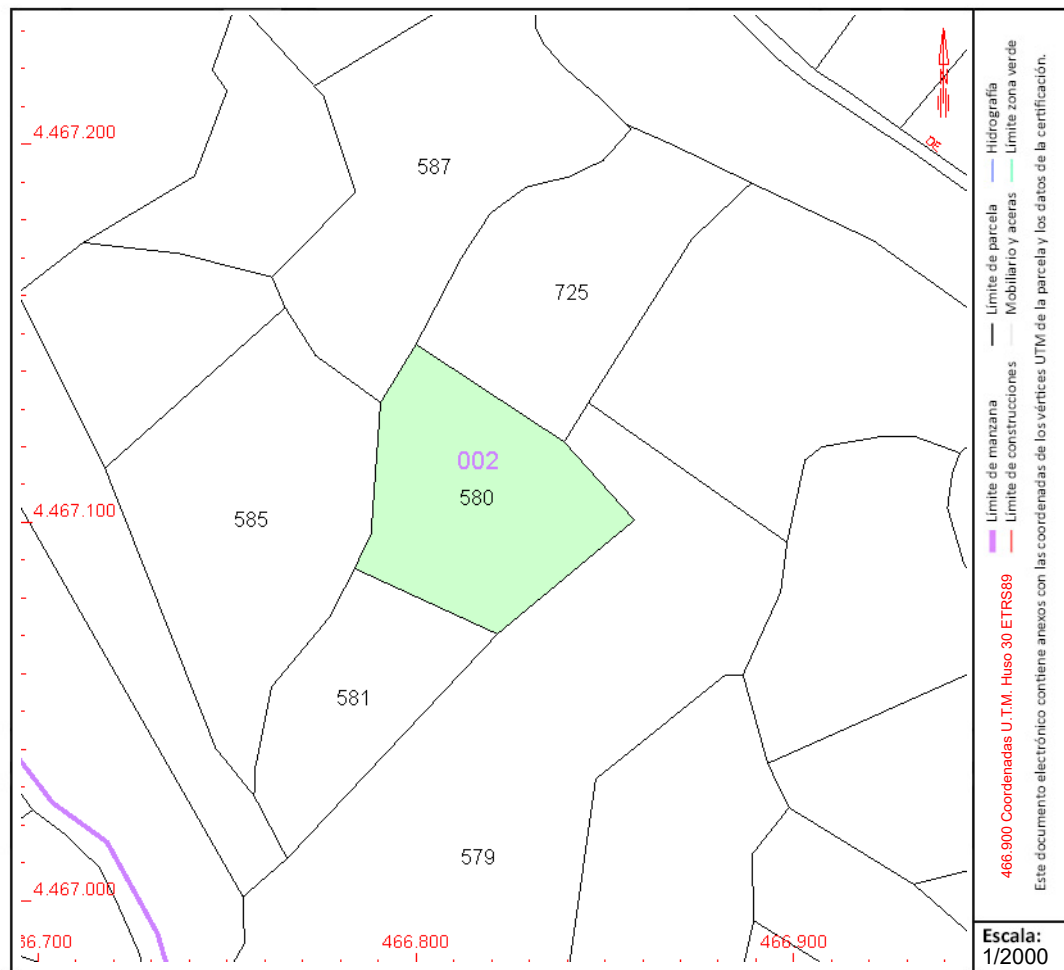
Subparcela	Cultivo/aprovechamiento	Intensidad Productiva	Superficie m <sup>2</sup>
0	O- Olivos seco	03	3.221

## PARCELA

**Superficie gráfica:** 3.221 m<sup>2</sup>

**Participación del inmueble:** 100,00 %

**Tipo:**



Este documento no es una certificación catastral, pero sus datos pueden ser verificados a través del "Acceso a datos catastrales no protegidos de la SEC"



# CONSULTA DESCRIPTIVA Y GRÁFICA DE DATOS CATASTRALES DE BIEN INMUEBLE

Referencia catastral: 28033A002005810000YA

## DATOS DESCRIPTIVOS DEL INMUEBLE

### Localización:

Polígono 2 Parcela 581  
LAS PILAS. CAMPO REAL [MADRID]

**Clase:** RÚSTICO

**Uso principal:** Agrario

**Superficie construida:**

**Año construcción:**

### Cultivo

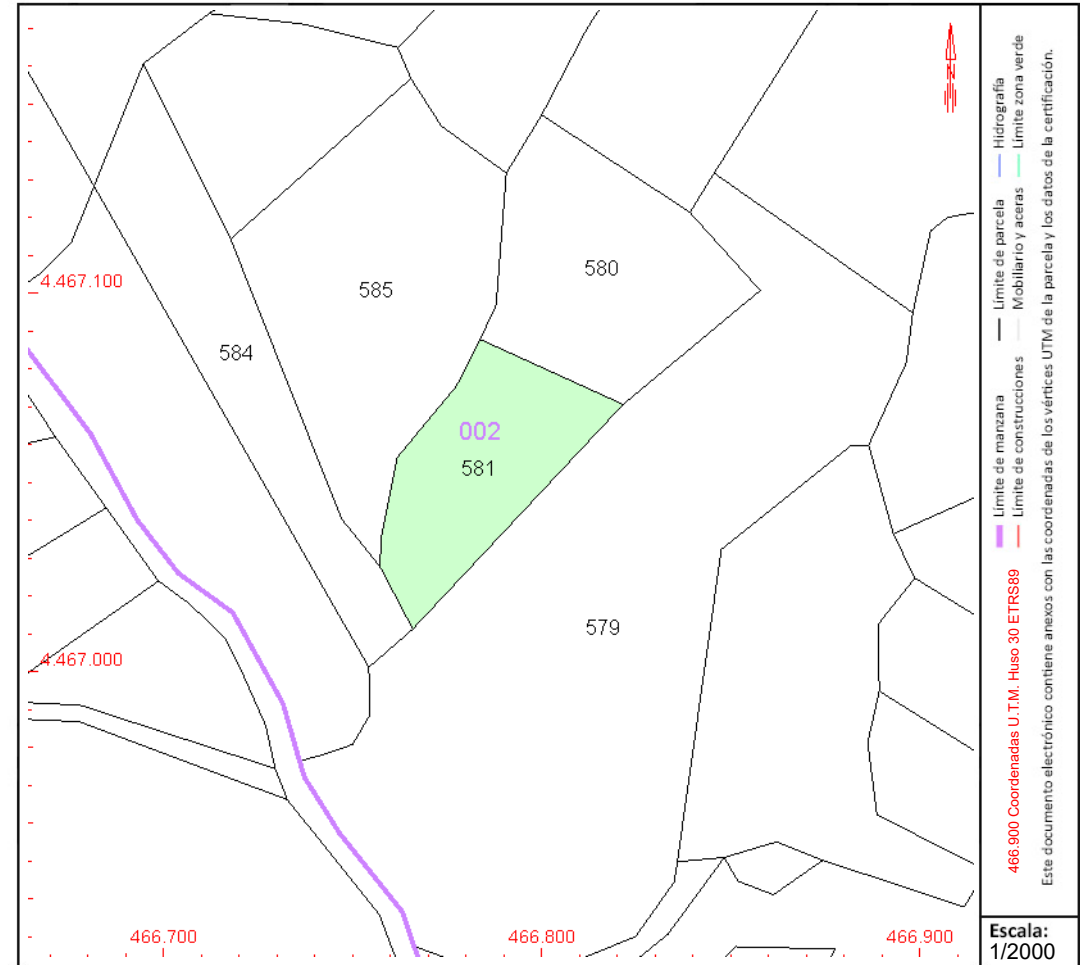
Subparcela	Cultivo/aprovechamiento	Intensidad Productiva	Superficie m²
0	C- Labor o Labradío seco	03	2.300

## PARCELA

**Superficie gráfica:** 2.300 m<sup>2</sup>

**Participación del inmueble:** 100,00 %

**Tipo:**



Este documento no es una certificación catastral, pero sus datos pueden ser verificados a través del "Acceso a datos catastrales no protegidos de la SEC"



# CONSULTA DESCRIPTIVA Y GRÁFICA DE DATOS CATASTRALES DE BIEN INMUEBLE

Referencia catastral: 28033A002005830000YY

## DATOS DESCRIPTIVOS DEL INMUEBLE

### Localización:

Polígono 2 Parcela 583  
LAS PILAS. CAMPO REAL [MADRID]

Clase: RÚSTICO

Uso principal: Agrario

Superficie construida:

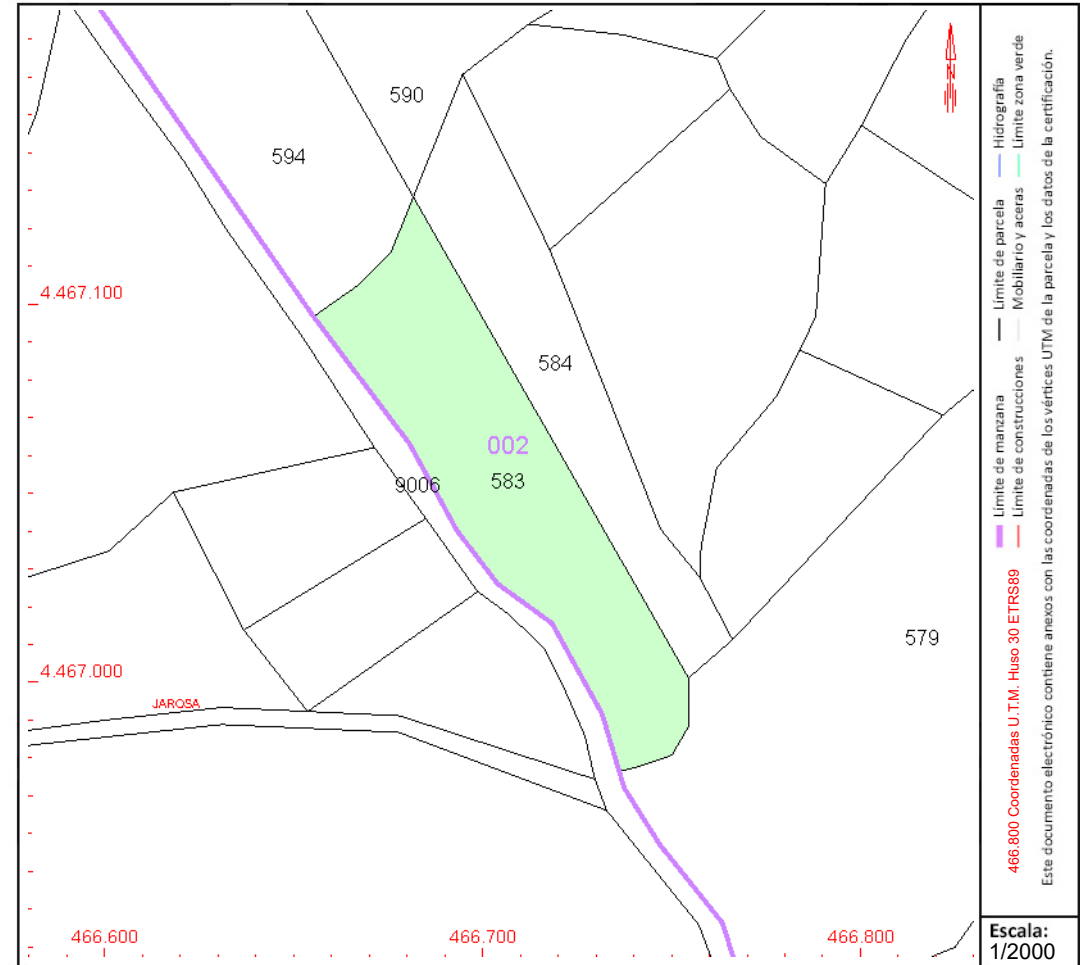
Año construcción:

### Cultivo

Subparcela	Cultivo/aprovechamiento	Intensidad Productiva	Superficie m <sup>2</sup>
0	O- Olivos secano	03	4.617

## PARCELA

Superficie gráfica: 4.617 m<sup>2</sup>  
Participación del inmueble: 100,00 %  
Tipo:



Este documento no es una certificación catastral, pero sus datos pueden ser verificados a través del "Acceso a datos catastrales no protegidos de la SEC"



GOBIERNO DE ESPAÑA

MINISTERIO DE HACIENDA Y FUNCIÓN PÚBLICA

SECRETARÍA DE ESTADO DE HACIENDA

DIRECCIÓN GENERAL DEL CATASTRO

# CONSULTA DESCRIPTIVA Y GRÁFICA DE DATOS CATASTRALES DE BIEN INMUEBLE

Referencia catastral: 28033A002005840000YG

## DATOS DESCRIPTIVOS DEL INMUEBLE

### Localización:

Polígono 2 Parcela 584

LAS PILAS. CAMPO REAL [MADRID]

Clase: RÚSTICO

Uso principal: Agrario

Superficie construida:

Año construcción:

### Cultivo

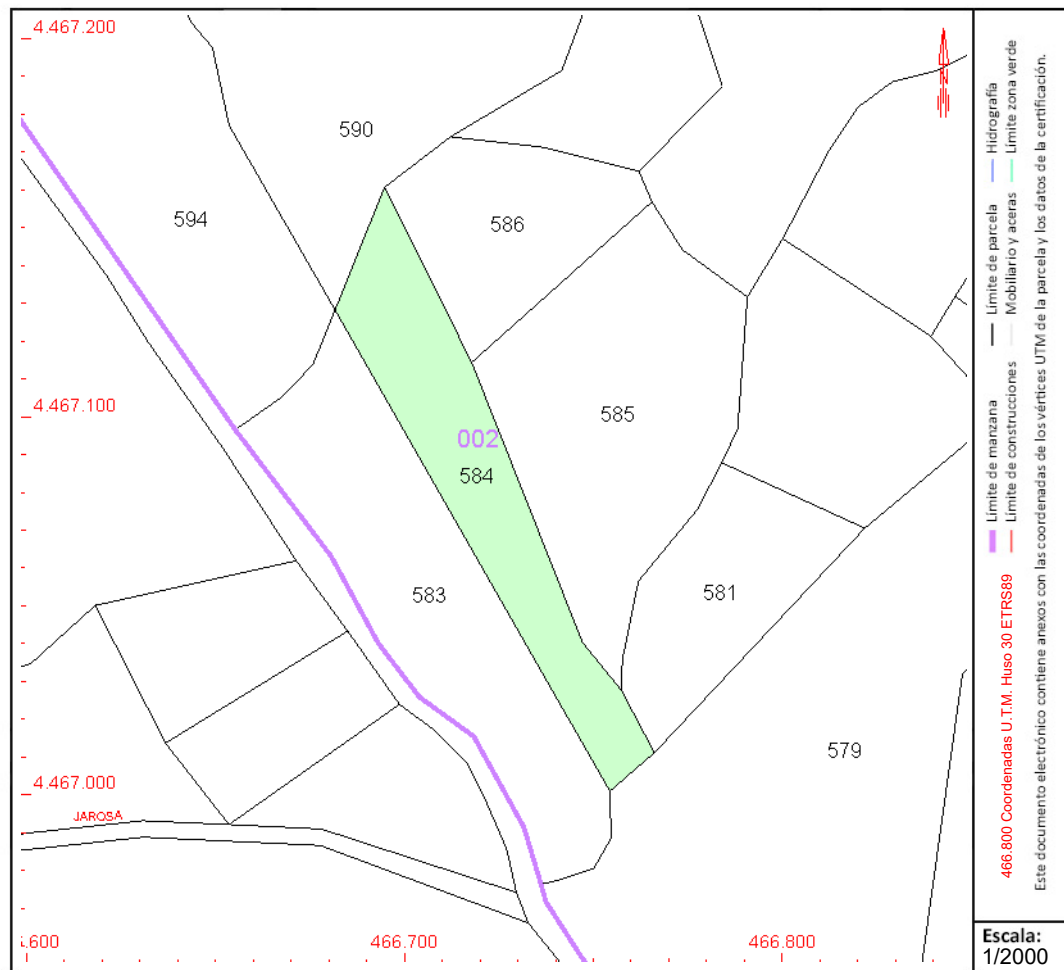
Subparcela	Cultivo/aprovechamiento	Intensidad Productiva	Superficie m <sup>2</sup>
0	O- Olivos seco	03	3.066

## PARCELA

Superficie gráfica: 3.066 m<sup>2</sup>

Participación del inmueble: 100,00 %

Tipo:



Este documento no es una certificación catastral, pero sus datos pueden ser verificados a través del "Acceso a datos catastrales no protegidos de la SEC"



GOBIERNO DE ESPAÑA

MINISTERIO DE HACIENDA Y FUNCIÓN PÚBLICA

SECRETARÍA DE ESTADO DE HACIENDA

DIRECCIÓN GENERAL DEL CATASTRO

# CONSULTA DESCRIPTIVA Y GRÁFICA DE DATOS CATASTRALES DE BIEN INMUEBLE

Referencia catastral: 28033A002005850000YQ

## DATOS DESCRIPTIVOS DEL INMUEBLE

### Localización:

Polígono 2 Parcela 585  
LAS PILAS. CAMPO REAL [MADRID]

Clase: RÚSTICO

Uso principal: Agrario

Superficie construida:

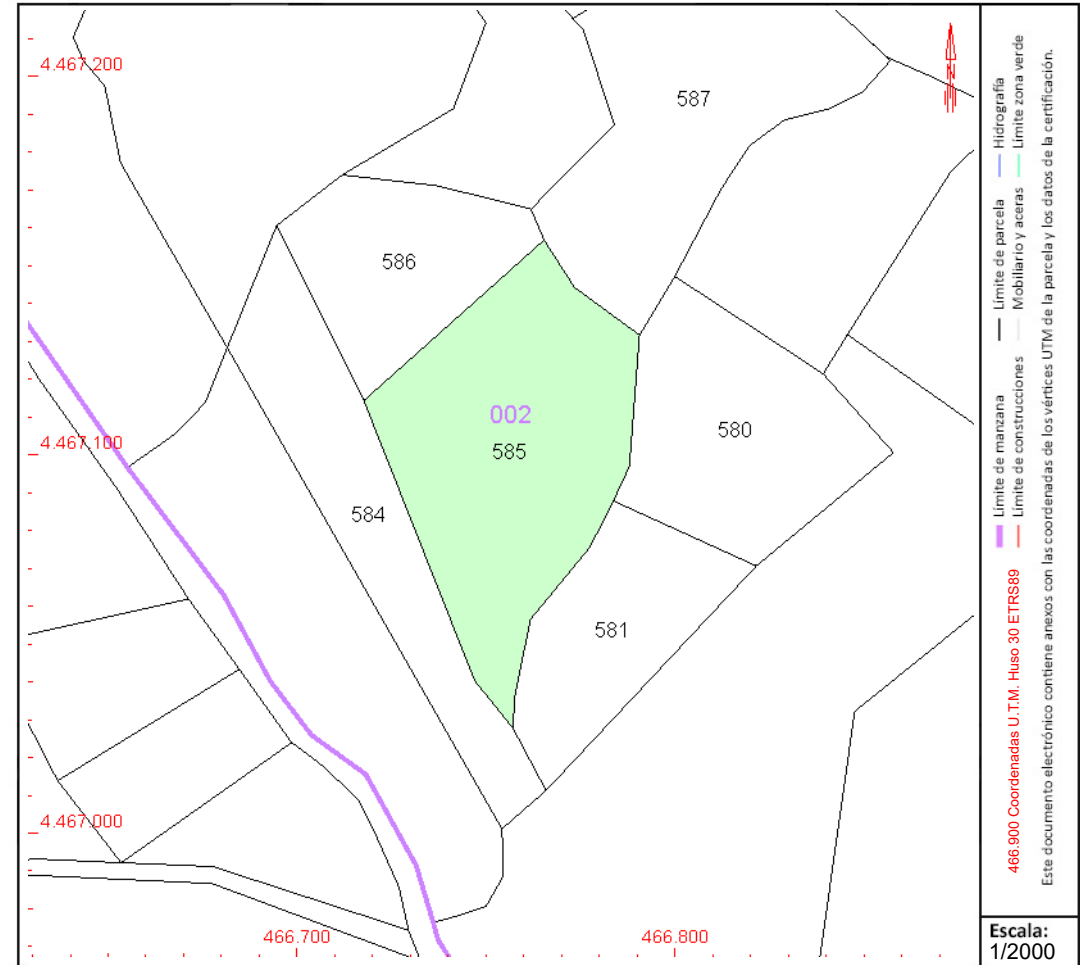
Año construcción:

### Cultivo

Subparcela	Cultivo/aprovechamiento	Intensidad Productiva	Superficie m <sup>2</sup>
0	C- Labor o Labradío seco	03	4.972

## PARCELA

Superficie gráfica: 4.972 m<sup>2</sup>  
Participación del inmueble: 100,00 %  
Tipo:



Este documento no es una certificación catastral, pero sus datos pueden ser verificados a través del "Acceso a datos catastrales no protegidos de la SEC"



GOBIERNO DE ESPAÑA

MINISTERIO DE HACIENDA Y FUNCIÓN PÚBLICA

SECRETARÍA DE ESTADO DE HACIENDA

DIRECCIÓN GENERAL DEL CATASTRO

# CONSULTA DESCRIPTIVA Y GRÁFICA DE DATOS CATASTRALES DE BIEN INMUEBLE

Referencia catastral: 28033A002006750000YA

## DATOS DESCRIPTIVOS DEL INMUEBLE

### Localización:

Polígono 2 Parcela 675  
MADROÑAL. CAMPO REAL [MADRID]

Clase: RÚSTICO

Uso principal: Agrario

Superficie construida:

Año construcción:

### Cultivo

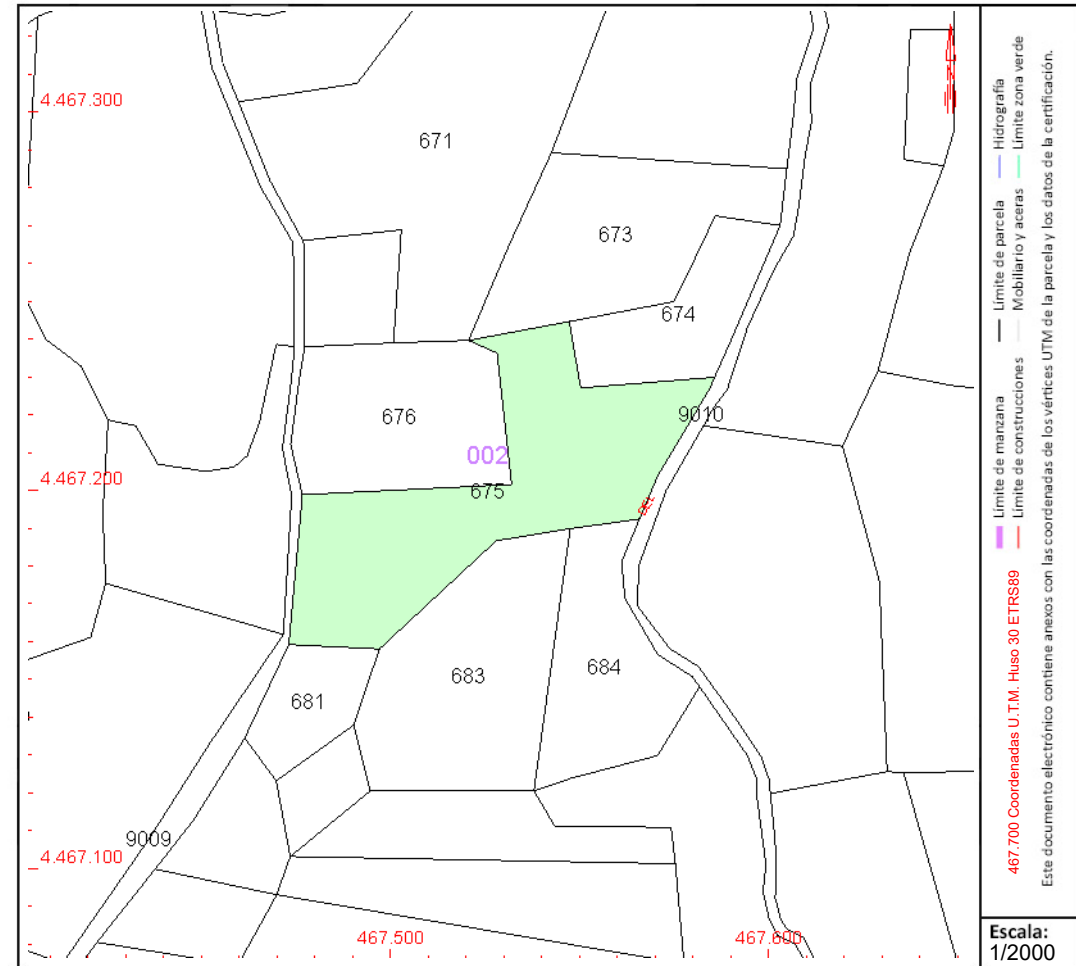
Subparcela	Cultivo/aprovechamiento	Intensidad Productiva	Superficie m <sup>2</sup>
0	E- Pastos	00	3.802

## PARCELA

Superficie gráfica: 3.802 m<sup>2</sup>

Participación del inmueble: 100,00 %

Tipo:



## COORDINACIÓN GRÁFICA CON EL REGISTRO DE LA PROPIEDAD

Registro: ALCALA DE HENARES 2

Código registral único: 28069000958496

Fecha coordinación: 01/06/2021

Este documento no es una certificación catastral, pero sus datos pueden ser verificados a través del "Acceso a datos catastrales no protegidos de la SEC"

Viernes, 29 de Abril de 2022



# CONSULTA DESCRIPTIVA Y GRÁFICA DE DATOS CATASTRALES DE BIEN INMUEBLE

Referencia catastral: 28033A002006790000YQ

## DATOS DESCRIPTIVOS DEL INMUEBLE

### Localización:

Polígono 2 Parcela 679  
MADROÑAL. CAMPO REAL [MADRID]

**Clase:** RÚSTICO

**Uso principal:** Agrario

**Superficie construida:**

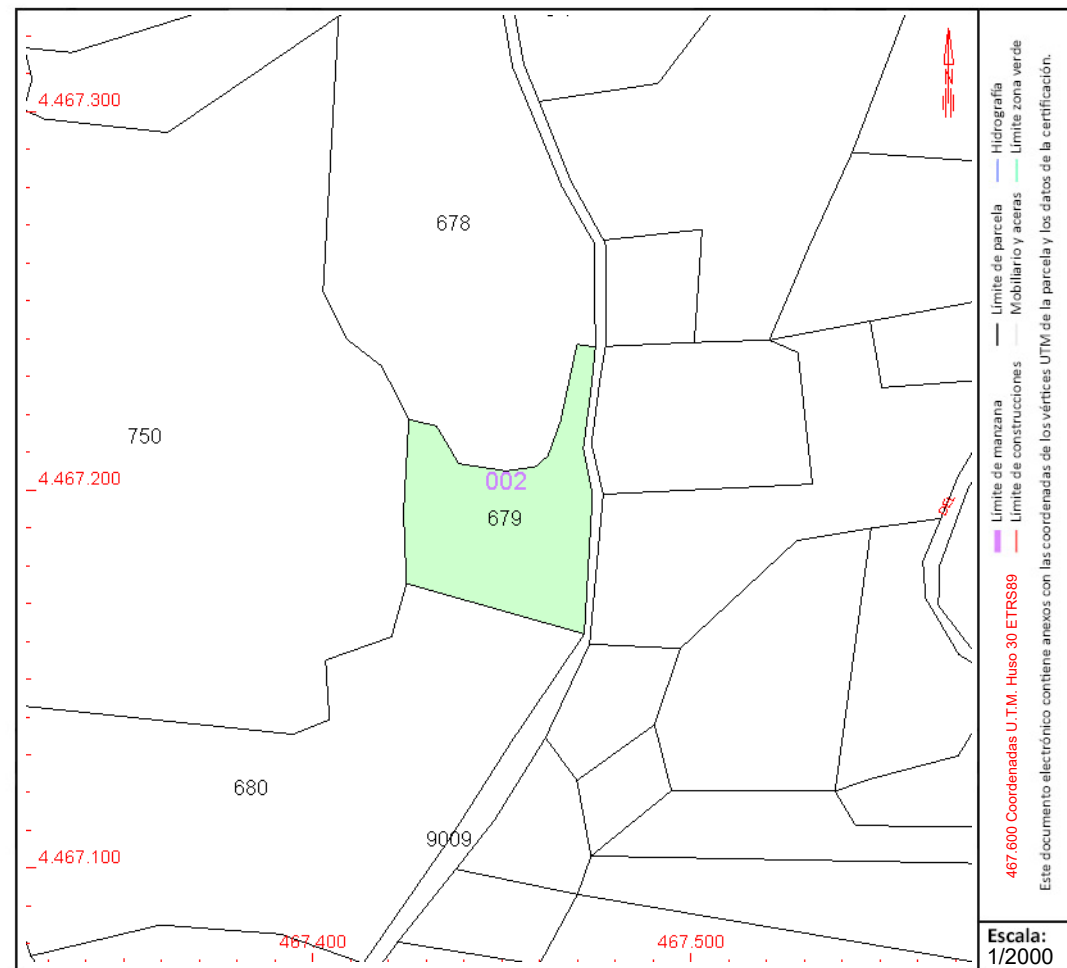
**Año construcción:**

### Cultivo

Subparcela	Cultivo/aprovechamiento	Intensidad Productiva	Superficie m <sup>2</sup>
0	O- Olivos secano	02	2.168

## PARCELA

**Superficie gráfica:** 2.168 m<sup>2</sup>  
**Participación del inmueble:** 100,00 %  
**Tipo:**



Este documento no es una certificación catastral, pero sus datos pueden ser verificados a través del "Acceso a datos catastrales no protegidos de la SEC"



# CONSULTA DESCRIPTIVA Y GRÁFICA DE DATOS CATASTRALES DE BIEN INMUEBLE

Referencia catastral: 28033A002006800000YY

## DATOS DESCRIPTIVOS DEL INMUEBLE

### Localización:

Polígono 2 Parcela 680

MADROÑAL. CAMPO REAL [MADRID]

Clase: RÚSTICO

Uso principal: Agrario

Superficie construida:

Año construcción:

### Cultivo

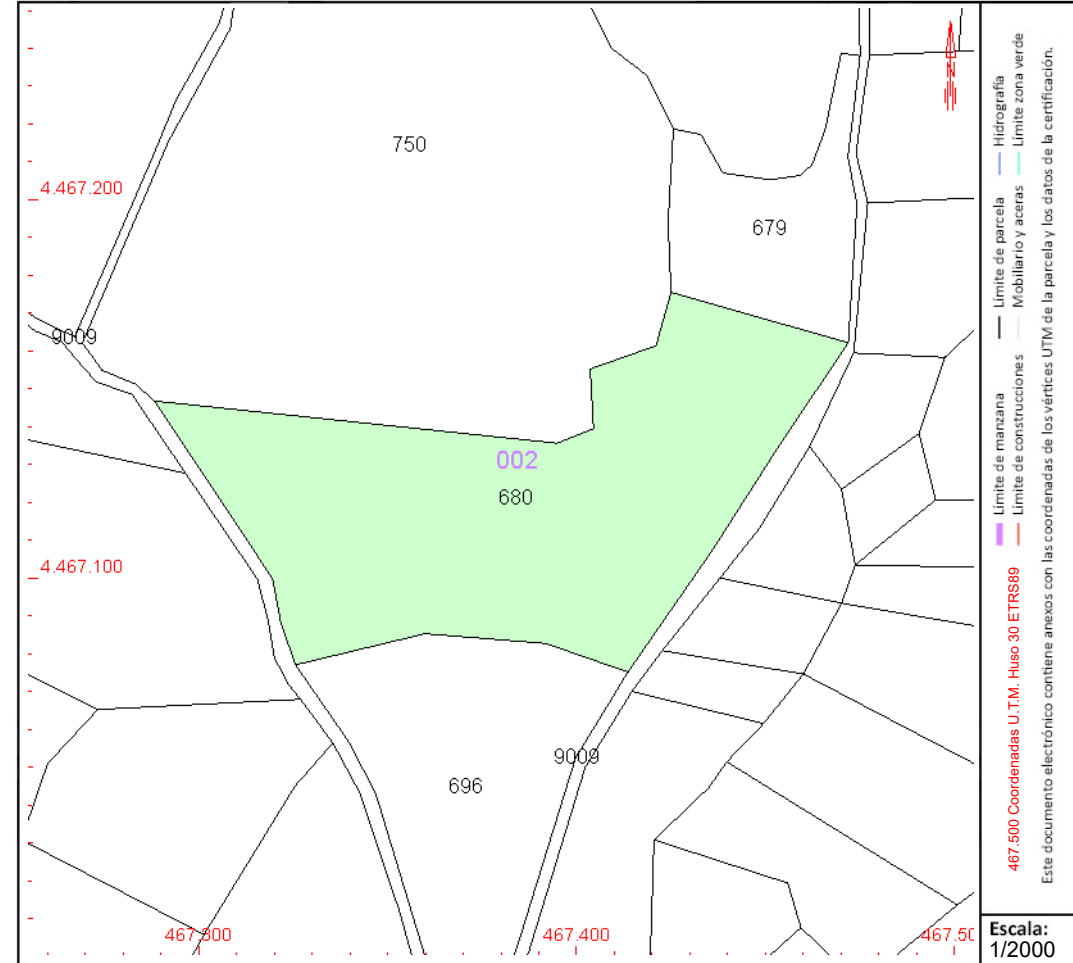
Subparcela	Cultivo/aprovechamiento	Intensidad Productiva	Superficie m <sup>2</sup>
0	E- Pastos	00	9.099

## PARCELA

Superficie gráfica: 9.099 m2

Participación del inmueble: 100,00 %

Tipo:



Este documento no es una certificación catastral, pero sus datos pueden ser verificados a través del “Acceso a datos catastrales no protegidos de la SEC”



GOBIERNO DE ESPAÑA

MINISTERIO DE HACIENDA Y FUNCIÓN PÚBLICA

SECRETARÍA DE ESTADO DE HACIENDA

DIRECCIÓN GENERAL DEL CATASTRO

# CONSULTA DESCRIPTIVA Y GRÁFICA DE DATOS CATASTRALES DE BIEN INMUEBLE

Referencia catastral: 28033A002006830000YP

## DATOS DESCRIPTIVOS DEL INMUEBLE

### Localización:

Polígono 2 Parcela 683

MADROÑAL. CAMPO REAL [MADRID]

Clase: RÚSTICO

Uso principal: Agrario

Superficie construida:

Año construcción:

### Cultivo

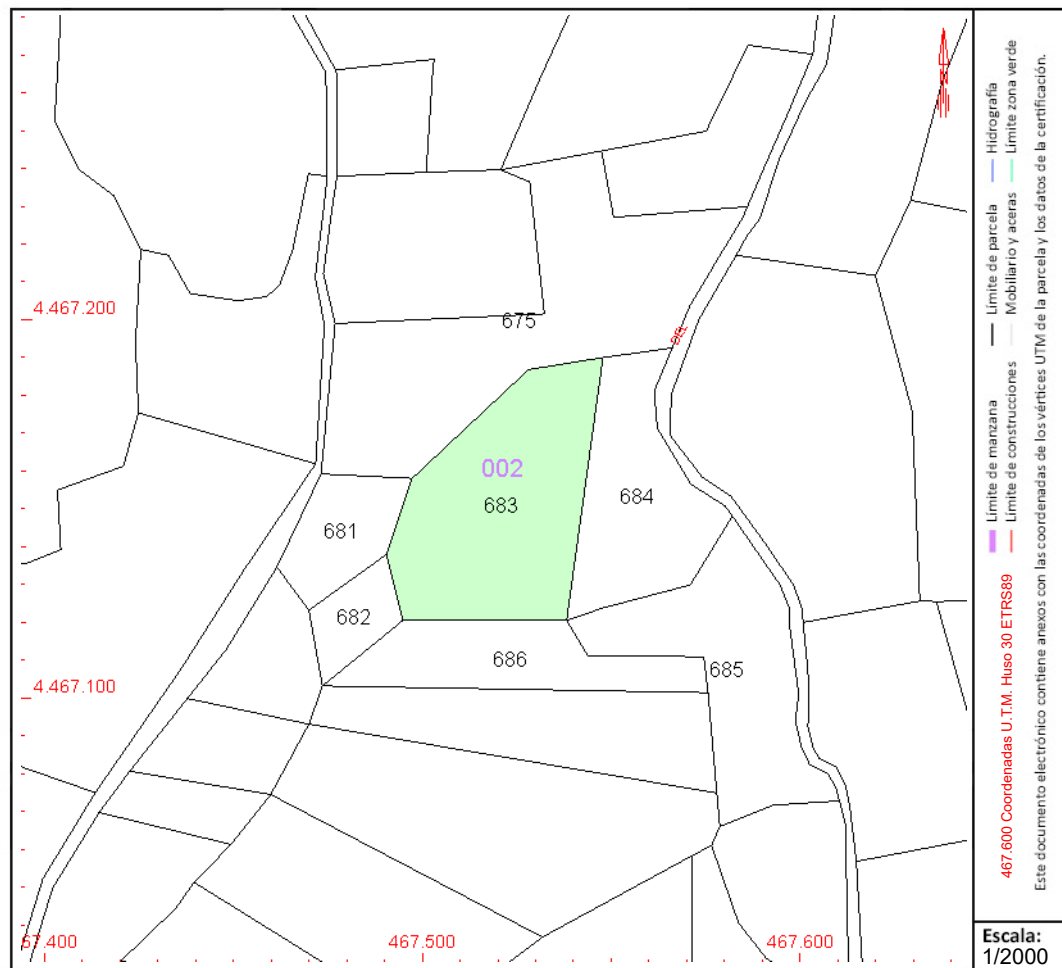
Subparcela	Cultivo/aprovechamiento	Intensidad Productiva	Superficie m <sup>2</sup>
0	C- Labor o Labradío secano	03	2.744

## PARCELA

Superficie gráfica: 2.744 m<sup>2</sup>

Participación del inmueble: 100,00 %

Tipo:



Este documento no es una certificación catastral, pero sus datos pueden ser verificados a través del "Acceso a datos catastrales no protegidos de la SEC"



# CONSULTA DESCRIPTIVA Y GRÁFICA DE DATOS CATASTRALES DE BIEN INMUEBLE

Referencia catastral: 28033A002006840000YL

## DATOS DESCRIPTIVOS DEL INMUEBLE

### Localización:

Polígono 2 Parcela 684

MADROÑAL. CAMPO REAL [MADRID]

Clase: RÚSTICO

Uso principal: Agrario

Superficie construida:

Año construcción:

### Cultivo

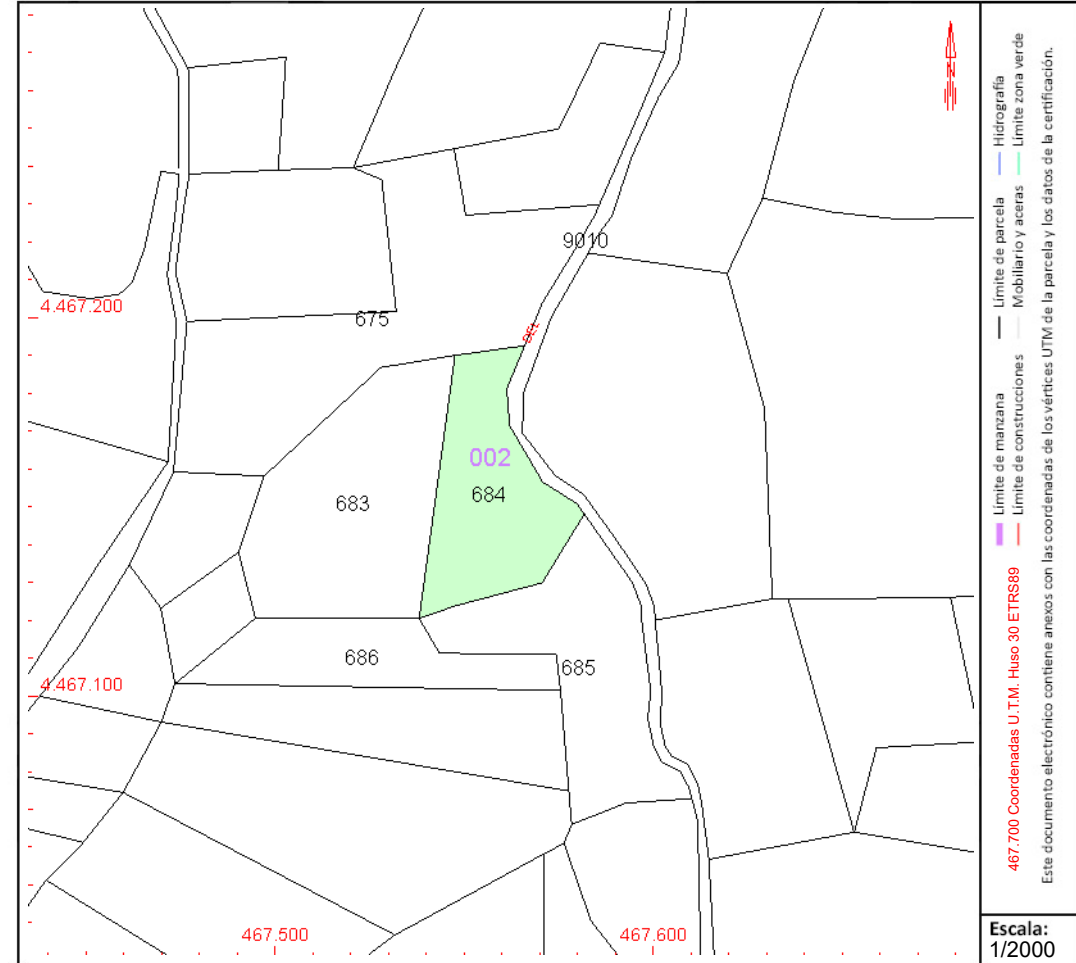
Subparcela	Cultivo/aprovechamiento	Intensidad Productiva	Superficie m <sup>2</sup>
0	C- Labor o Labradío seco	03	1.730

## PARCELA

Superficie gráfica: 1.730 m<sup>2</sup>

Participación del inmueble: 100,00 %

Tipo:



Este documento no es una certificación catastral, pero sus datos pueden ser verificados a través del "Acceso a datos catastrales no protegidos de la SEC"



# CONSULTA DESCRIPTIVA Y GRÁFICA DE DATOS CATASTRALES DE BIEN INMUEBLE

Referencia catastral: 28033A002007160000YF

## DATOS DESCRIPTIVOS DEL INMUEBLE

### Localización:

Polígono 2 Parcela 716  
LAS PILAS. CAMPO REAL [MADRID]

Clase: RÚSTICO

Uso principal: Agrario

Superficie construida:

Año construcción:

### Cultivo

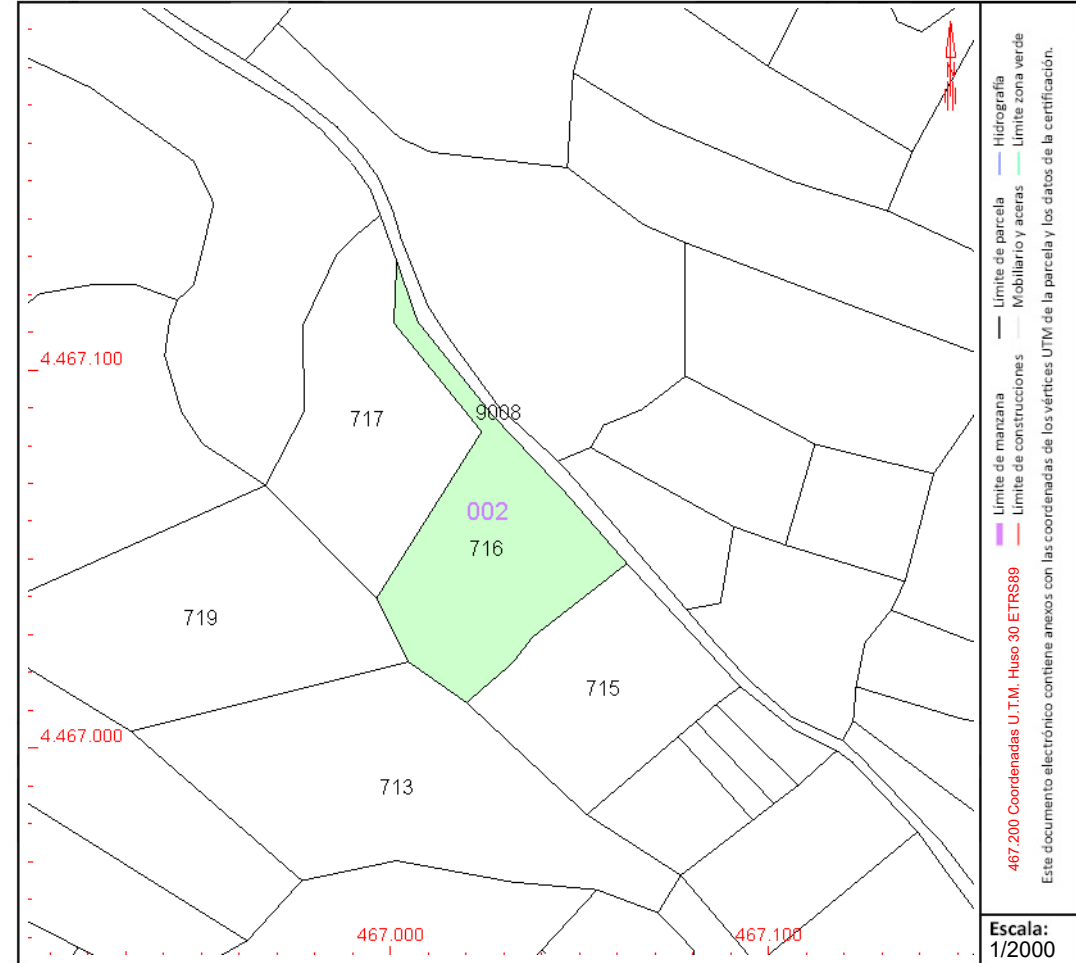
Subparcela	Cultivo/aprovechamiento	Intensidad Productiva	Superficie m <sup>2</sup>
0	O- Olivos secano	02	2.772

## PARCELA

Superficie gráfica: 2.772 m<sup>2</sup>

Participación del inmueble: 100,00 %

Tipo:



Este documento no es una certificación catastral, pero sus datos pueden ser verificados a través del "Acceso a datos catastrales no protegidos de la SEC"



# CONSULTA DESCRIPTIVA Y GRÁFICA DE DATOS CATASTRALES DE BIEN INMUEBLE

Referencia catastral: 28033A002007170000YM

## DATOS DESCRIPTIVOS DEL INMUEBLE

### Localización:

Polígono 2 Parcela 717  
LAS PILAS. CAMPO REAL [MADRID]

**Clase:** RÚSTICO

**Uso principal:** Agrario

**Superficie construida:**

**Año construcción:**

### Cultivo

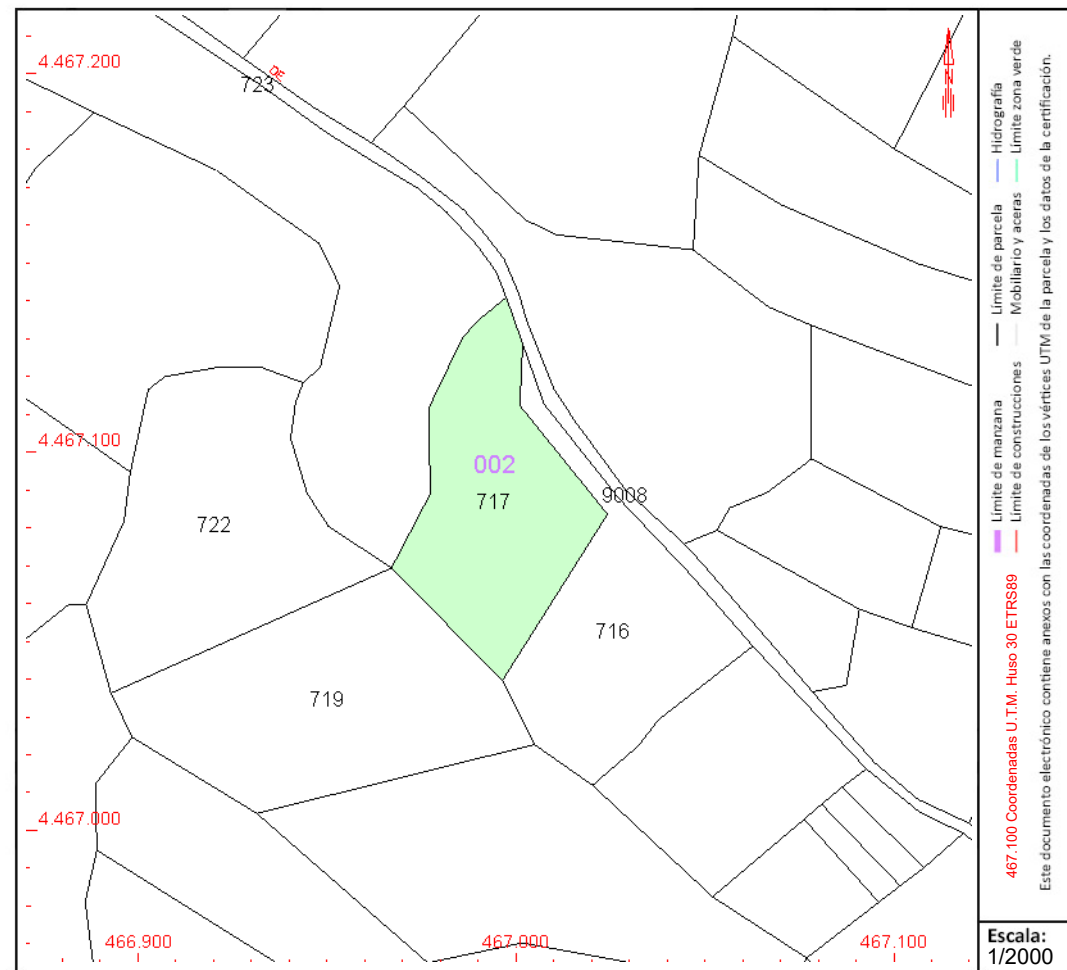
Subparcela	Cultivo/aprovechamiento	Intensidad Productiva	Superficie m <sup>2</sup>
0	O- Olivos seco	02	2.876

## PARCELA

**Superficie gráfica:** 2.876 m<sup>2</sup>

**Participación del inmueble:** 100,00 %

**Tipo:**



Este documento no es una certificación catastral, pero sus datos pueden ser verificados a través del "Acceso a datos catastrales no protegidos de la SEC"



GOBIERNO  
DE ESPAÑA

MINISTERIO  
DE HACIENDA  
Y FUNCIÓN PÚBLICA

SECRETARÍA DE ESTADO  
DE HACIENDA

DIRECCIÓN GENERAL  
DEL CATASTRO

# CONSULTA DESCRIPTIVA Y GRÁFICA DE DATOS CATASTRALES DE BIEN INMUEBLE

Referencia catastral: 28033A002007220000YK

## DATOS DESCRIPTIVOS DEL INMUEBLE

### Localización:

Polígono 2 Parcela 722

LAS PILAS. CAMPO REAL [MADRID]

Clase: RÚSTICO

Uso principal: Agrario

Superficie construida:

Año construcción:

### Cultivo

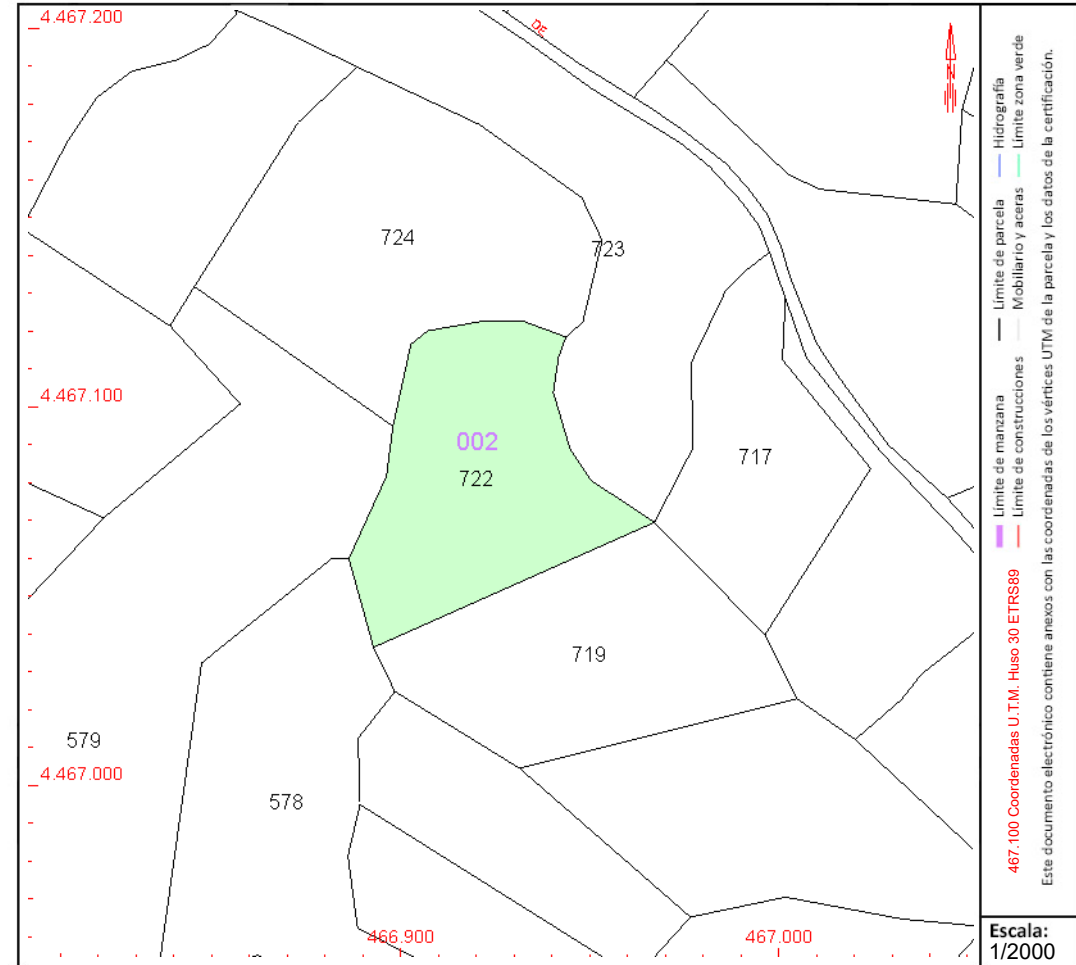
Subparcela	Cultivo/aprovechamiento	Intensidad Productiva	Superficie m <sup>2</sup>
0	O- Olivos secano	02	3.845

## PARCELA

Superficie gráfica: 3.845 m<sup>2</sup>

Participación del inmueble: 100,00 %

Tipo:



Este documento no es una certificación catastral, pero sus datos pueden ser verificados a través del "Acceso a datos catastrales no protegidos de la SEC"



# CONSULTA DESCRIPTIVA Y GRÁFICA DE DATOS CATASTRALES DE BIEN INMUEBLE

Referencia catastral: 28033A002007230000YR

## DATOS DESCRIPTIVOS DEL INMUEBLE

### Localización:

Polígono 2 Parcela 723  
LAS PILAS. CAMPO REAL [MADRID]

Clase: RÚSTICO

Uso principal: Agrario

Superficie construida:

Año construcción:

### Cultivo

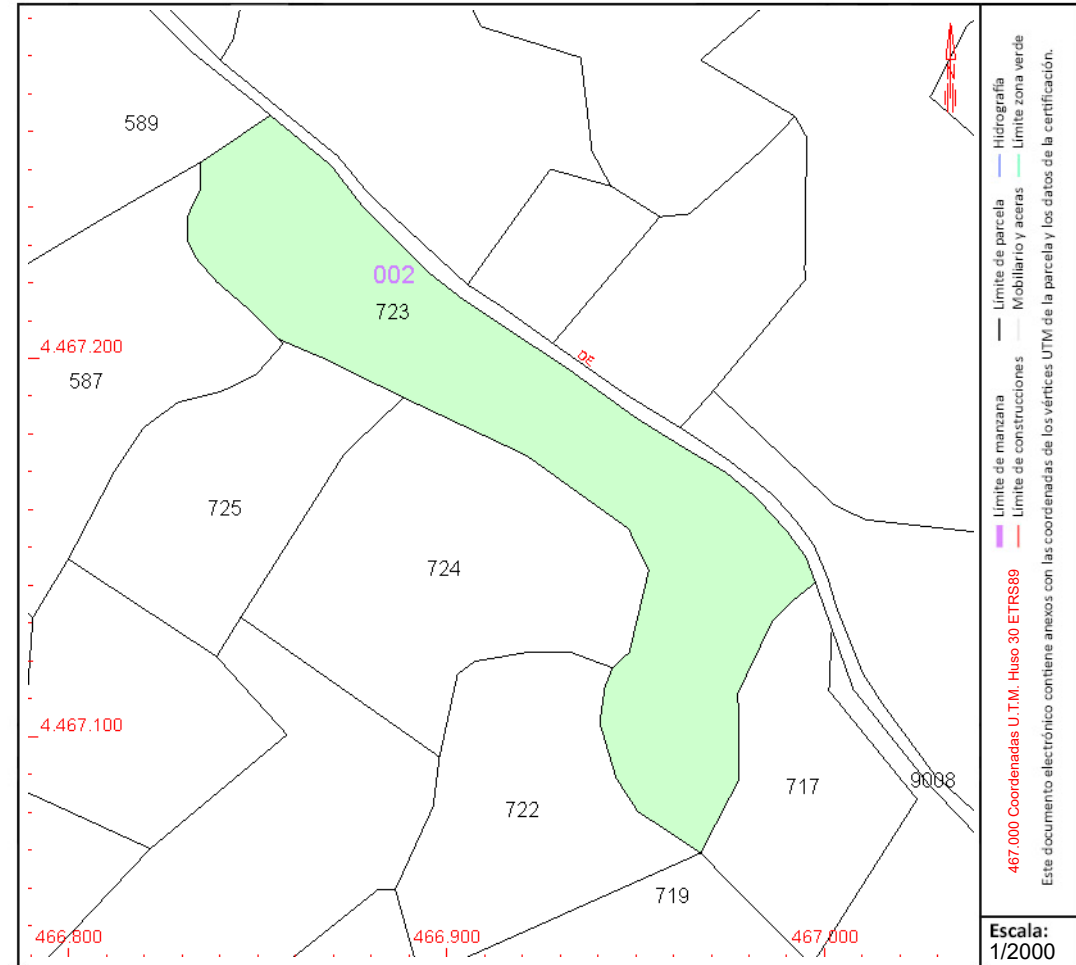
Subparcela	Cultivo/aprovechamiento	Intensidad Productiva	Superficie m²
0	O- Olivos secoano	02	8.036

## PARCELA

Superficie gráfica: 8.036 m2

Participación del inmueble: 100,00 %

Tipo:



Este documento no es una certificación catastral, pero sus datos pueden ser verificados a través del "Acceso a datos catastrales no protegidos de la SEC"



# CONSULTA DESCRIPTIVA Y GRÁFICA DE DATOS CATASTRALES DE BIEN INMUEBLE

Referencia catastral: 28033A002007240000YD

## DATOS DESCRIPTIVOS DEL INMUEBLE

### Localización:

Polígono 2 Parcela 724

LAS PILAS. CAMPO REAL [MADRID]

Clase: RÚSTICO

Uso principal: Agrario

Superficie construida:

Año construcción:

### Cultivo

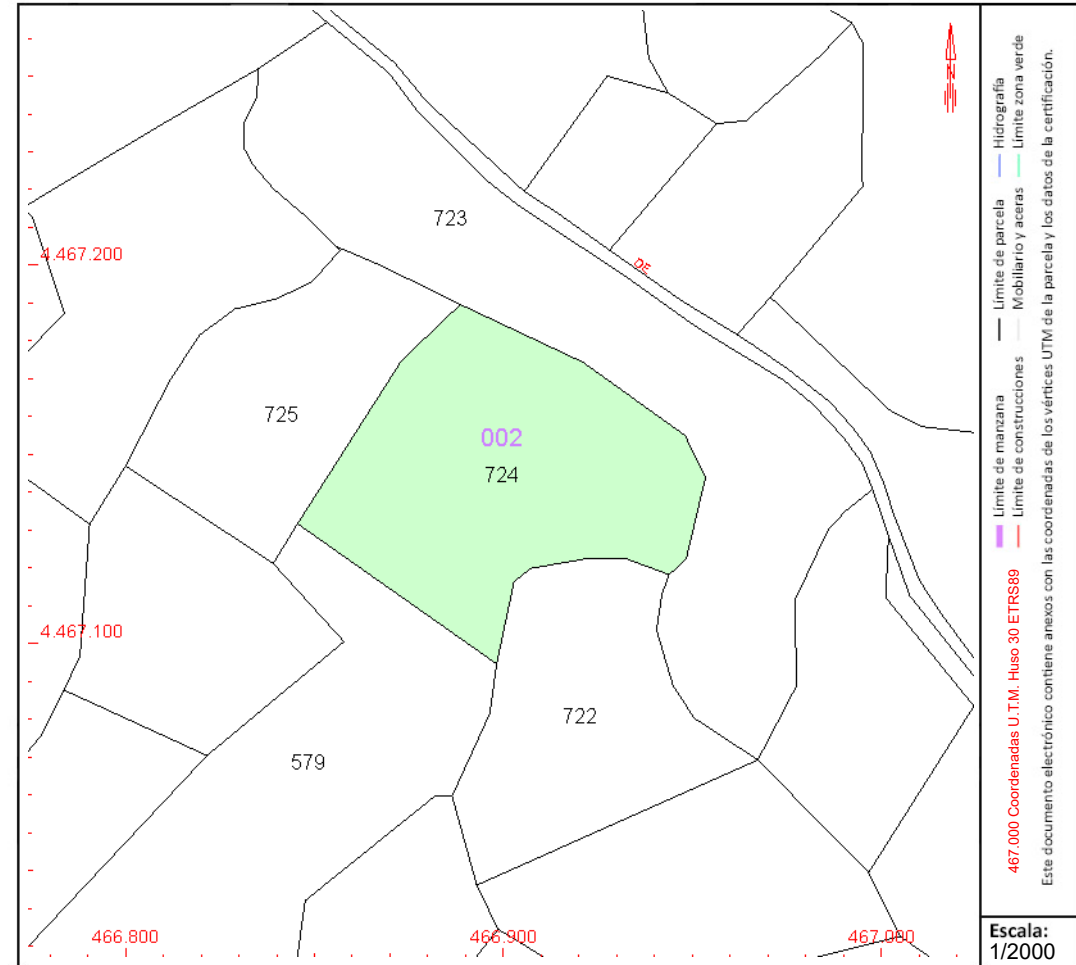
Subparcela	Cultivo/aprovechamiento	Intensidad Productiva	Superficie m²
0	O- Olivos secoano	02	5.573

## PARCELA

Superficie gráfica: 5.573 m2

Participación del inmueble: 100,00 %

Tipo:



Este documento no es una certificación catastral, pero sus datos pueden ser verificados a través del "Acceso a datos catastrales no protegidos de la SEC"



# CONSULTA DESCRIPTIVA Y GRÁFICA DE DATOS CATASTRALES DE BIEN INMUEBLE

Referencia catastral: 28033A002007500000YT

## DATOS DESCRIPTIVOS DEL INMUEBLE

### Localización:

Polígono 2 Parcela 750  
MADROÑAL. CAMPO REAL [MADRID]

Clase: RÚSTICO

Uso principal: Agrario

Superficie construida:

Año construcción:

### Cultivo

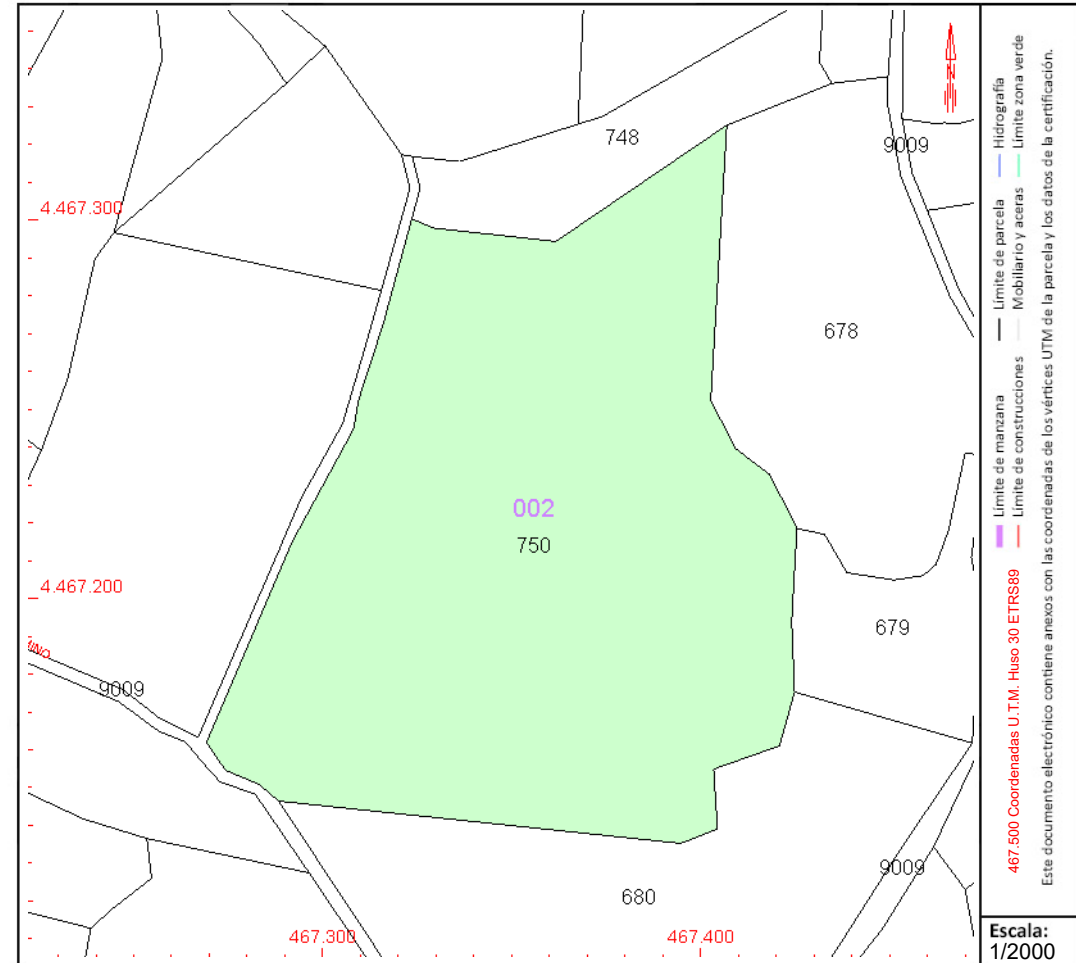
Subparcela	Cultivo/aprovechamiento	Intensidad Productiva	Superficie m <sup>2</sup>
0	O- Olivos secano	02	18.970

## PARCELA

Superficie gráfica: 18.970 m<sup>2</sup>

Participación del inmueble: 100,00 %

Tipo:



Este documento no es una certificación catastral, pero sus datos pueden ser verificados a través del "Acceso a datos catastrales no protegidos de la SEC"



# CONSULTA DESCRIPTIVA Y GRÁFICA DE DATOS CATASTRALES DE BIEN INMUEBLE

Referencia catastral: 28033A002007540000YK

## DATOS DESCRIPTIVOS DEL INMUEBLE

**Localización:**

Polígono 2 Parcela 754  
LAS PILAS. CAMPO REAL [MADRID]

**Clase:** RÚSTICO

**Uso principal:** Agrario

**Superficie construida:**

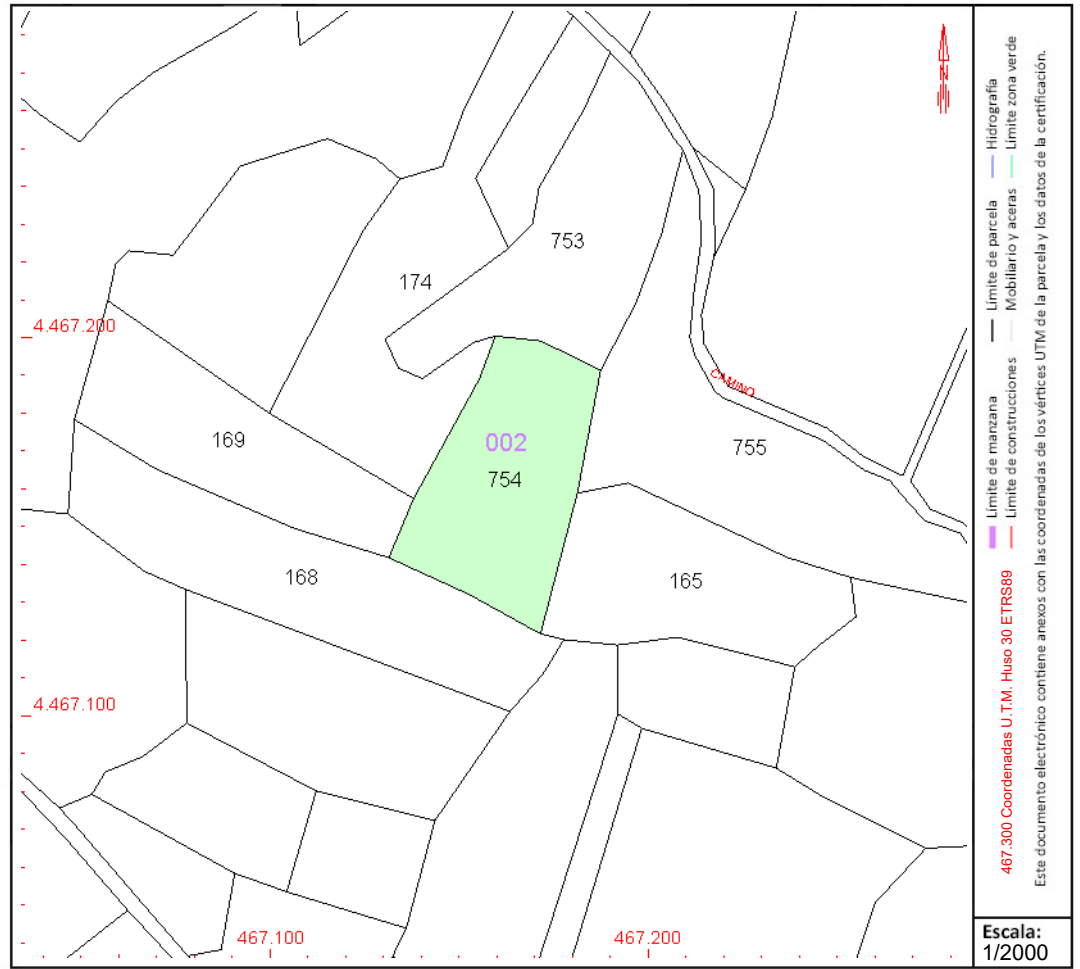
**Año construcción:**

**Cultivo**

Subparcela	Cultivo/aprovechamiento	Intensidad Productiva	Superficie m <sup>2</sup>
0	O- Olivos secano	02	2.556

## PARCELA

**Superficie gráfica:** 2.556 m2  
**Participación del inmueble:** 100,00 %  
**Tipo:**



Este documento no es una certificación catastral, pero sus datos pueden ser verificados a través del "Acceso a datos catastrales no protegidos de la SEC"



# CONSULTA DESCRIPTIVA Y GRÁFICA DE DATOS CATASTRALES DE BIEN INMUEBLE

Referencia catastral: 28033A002007550000YR

## DATOS DESCRIPTIVOS DEL INMUEBLE

**Localización:**

Polígono 2 Parcela 755  
LAS PILAS. CAMPO REAL [MADRID]

**Clase:** RÚSTICO

**Uso principal:** Agrario

**Superficie construida:**

**Año construcción:**

**Cultivo**

Subparcela	Cultivo/aprovechamiento	Intensidad Productiva	Superficie m <sup>2</sup>
0	O- Olivos secano	02	3.871

## PARCELA

**Superficie gráfica:** 3.871 m2  
**Participación del inmueble:** 100,00 %  
**Tipo:**



Este documento no es una certificación catastral, pero sus datos pueden ser verificados a través del "Acceso a datos catastrales no protegidos de la SEC"



GOBIERNO DE ESPAÑA

MINISTERIO DE HACIENDA Y FUNCIÓN PÚBLICA

SECRETARÍA DE ESTADO DE HACIENDA

DIRECCIÓN GENERAL DEL CATASTRO

# CONSULTA DESCRIPTIVA Y GRÁFICA DE DATOS CATASTRALES DE BIEN INMUEBLE

Referencia catastral: 28033A002007570000YX

## DATOS DESCRIPTIVOS DEL INMUEBLE

### Localización:

Polígono 2 Parcela 757

LAS PILAS. CAMPO REAL [MADRID]

Clase: RÚSTICO

Uso principal: Agrario

Superficie construida:

Año construcción:

### Cultivo

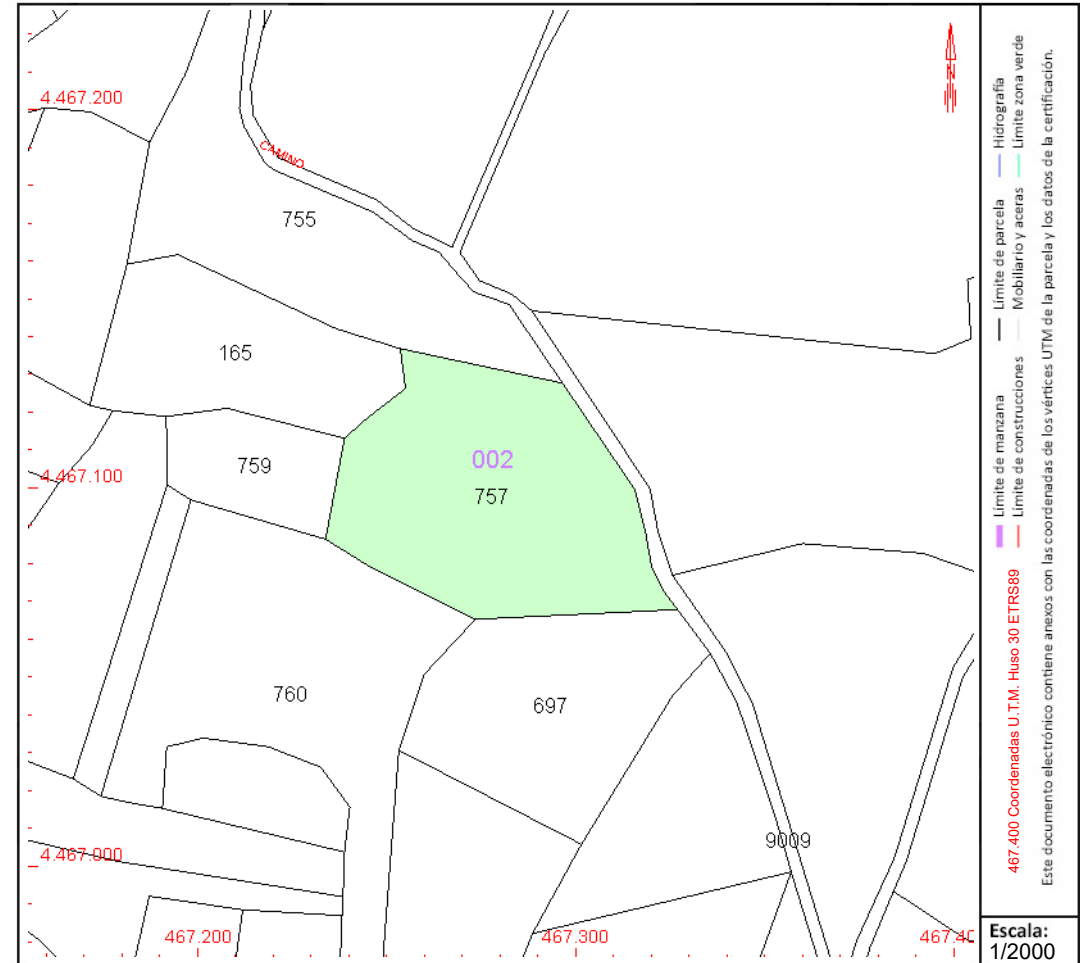
Subparcela	Cultivo/aprovechamiento	Intensidad Productiva	Superficie m <sup>2</sup>
0	C- Labor o Labradío seco	02	4.451

## PARCELA

Superficie gráfica: 4.451 m<sup>2</sup>

Participación del inmueble: 100,00 %

Tipo:



Este documento no es una certificación catastral, pero sus datos pueden ser verificados a través del "Acceso a datos catastrales no protegidos de la SEC"



# CONSULTA DESCRIPTIVA Y GRÁFICA DE DATOS CATASTRALES DE BIEN INMUEBLE

Referencia catastral: 28033A002007650000YZ

## DATOS DESCRIPTIVOS DEL INMUEBLE

### Localización:

Polígono 2 Parcela 765

LAS PILAS. CAMPO REAL [MADRID]

Clase: RÚSTICO

Uso principal: Agrario

Superficie construida:

Año construcción:

### Cultivo

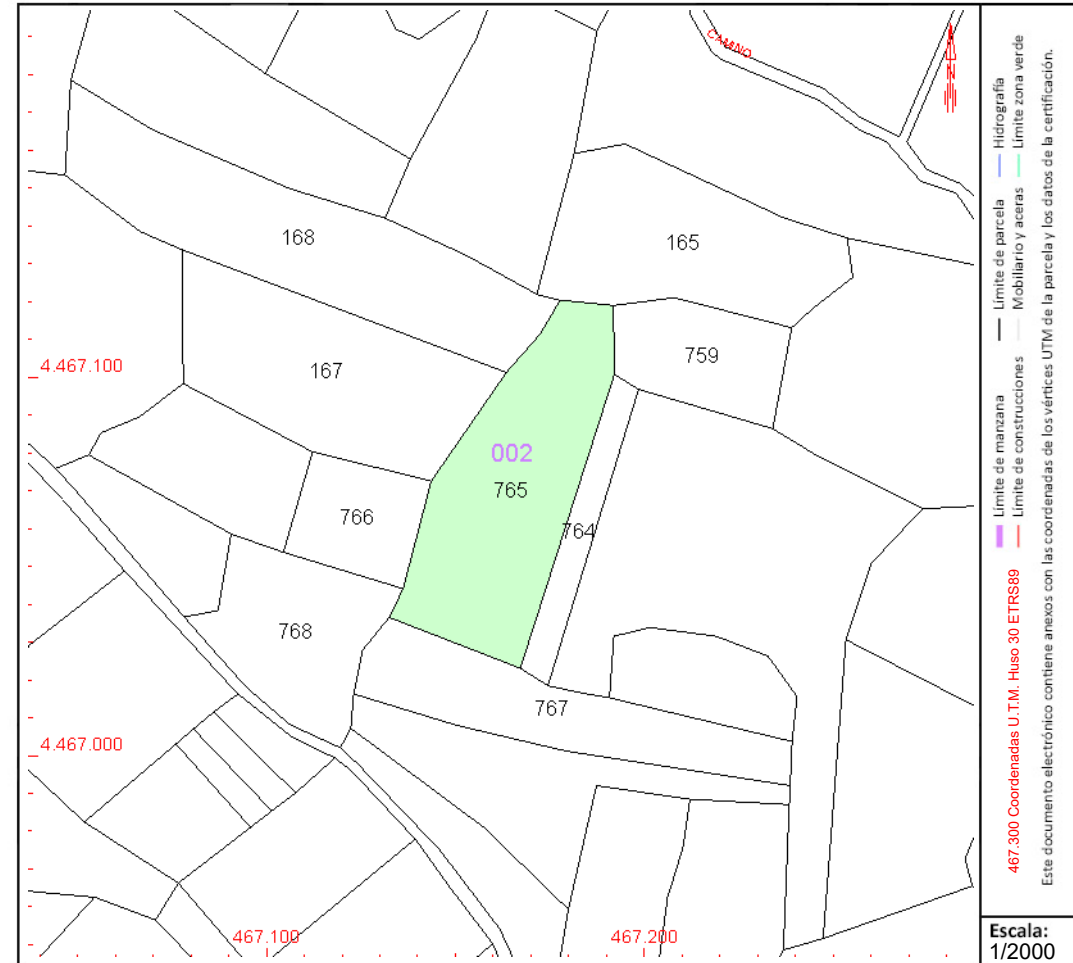
Subparcela	Cultivo/aprovechamiento	Intensidad Productiva	Superficie m <sup>2</sup>
0	O- Olivos seco	02	3.007

## PARCELA

Superficie gráfica: 3.007 m<sup>2</sup>

Participación del inmueble: 100,00 %

Tipo:



Este documento no es una certificación catastral, pero sus datos pueden ser verificados a través del "Acceso a datos catastrales no protegidos de la SEC"



GOBIERNO DE ESPAÑA

MINISTERIO DE HACIENDA Y FUNCIÓN PÚBLICA

SECRETARÍA DE ESTADO DE HACIENDA

DIRECCIÓN GENERAL DEL CATASTRO

# CONSULTA DESCRIPTIVA Y GRÁFICA DE DATOS CATASTRALES DE BIEN INMUEBLE

Referencia catastral: 28033A002007710000YW

## DATOS DESCRIPTIVOS DEL INMUEBLE

### Localización:

Polígono 2 Parcela 771

LAS PILAS. CAMPO REAL [MADRID]

Clase: RÚSTICO

Uso principal: Agrario

Superficie construida:

Año construcción:

### Cultivo

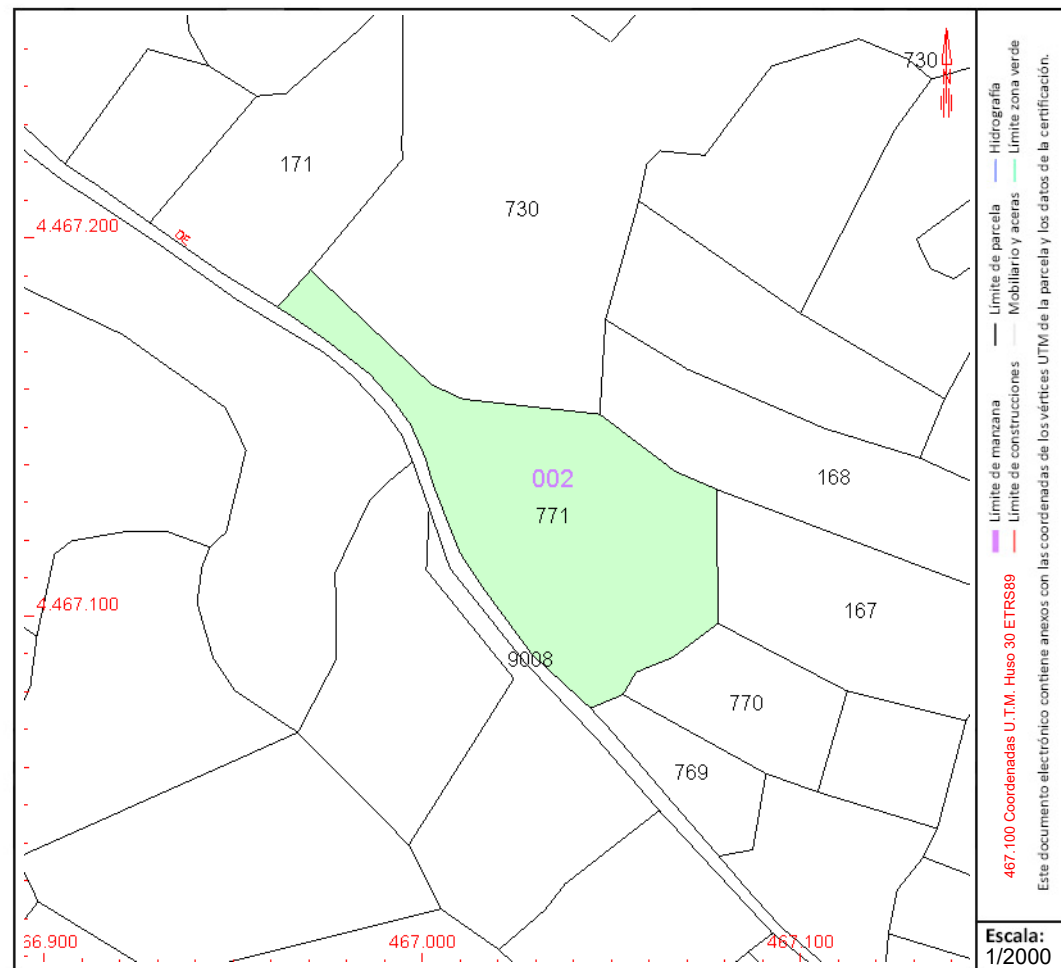
Subparcela	Cultivo/aprovechamiento	Intensidad Productiva	Superficie m <sup>2</sup>
0	VO Viña olivar seco	00	4.816

## PARCELA

Superficie gráfica: 4.816 m<sup>2</sup>

Participación del inmueble: 100,00 %

Tipo:



Este documento no es una certificación catastral, pero sus datos pueden ser verificados a través del "Acceso a datos catastrales no protegidos de la SEC"



GOBIERNO DE ESPAÑA

MINISTERIO DE HACIENDA Y FUNCIÓN PÚBLICA

SECRETARÍA DE ESTADO DE HACIENDA

DIRECCIÓN GENERAL DEL CATASTRO

# CONSULTA DESCRIPTIVA Y GRÁFICA DE DATOS CATASTRALES DE BIEN INMUEBLE

Referencia catastral: 28033A002007840000YM

## DATOS DESCRIPTIVOS DEL INMUEBLE

### Localización:

Polígono 2 Parcela 784  
VALDECOLMENA. CAMPO REAL [MADRID]

Clase: RÚSTICO

Uso principal: Agrario

Superficie construida:

Año construcción:

### Cultivo

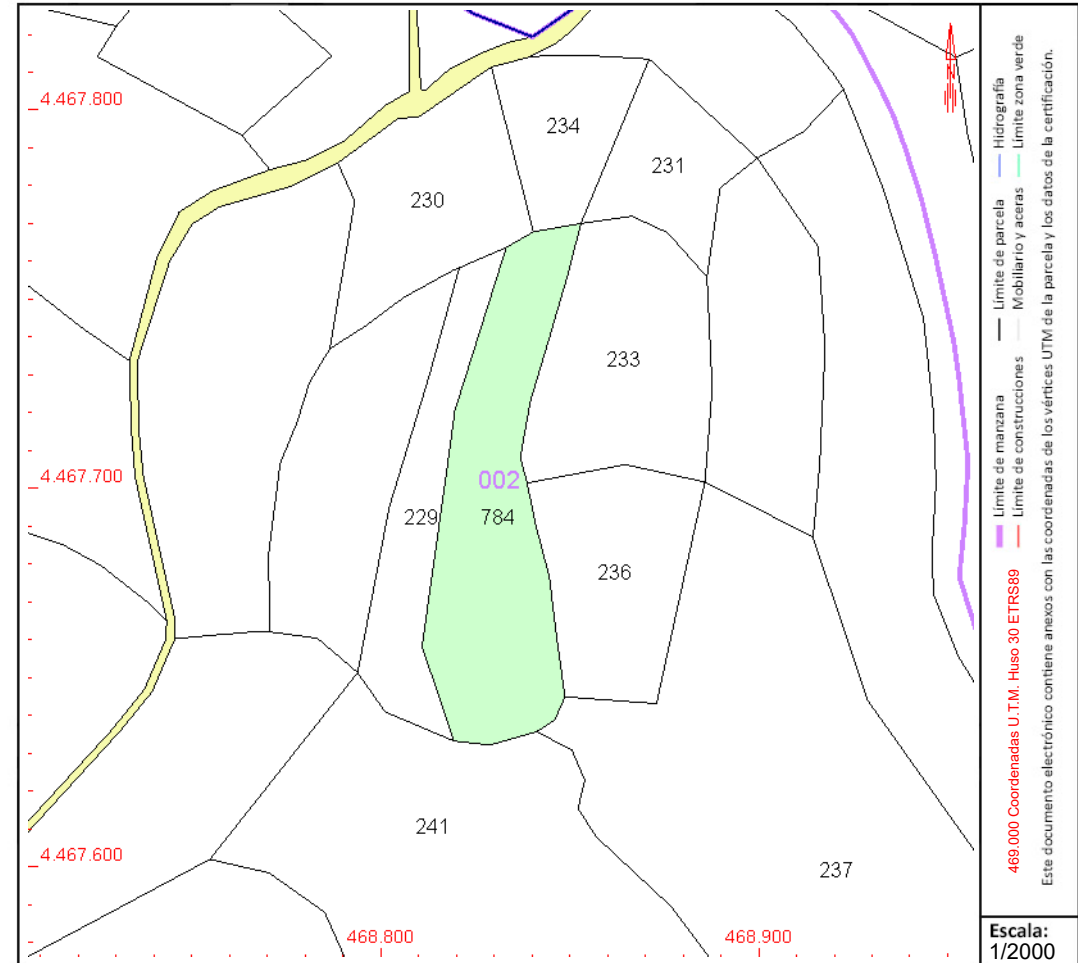
Subparcela	Cultivo/aprovechamiento	Intensidad Productiva	Superficie m <sup>2</sup>
0	O- Olivos secano	02	3.306

## PARCELA

Superficie gráfica: 3.306 m<sup>2</sup>

Participación del inmueble: 100,00 %

Tipo:



Este documento no es una certificación catastral, pero sus datos pueden ser verificados a través del "Acceso a datos catastrales no protegidos de la SEC"



GOBIERNO DE ESPAÑA

MINISTERIO DE HACIENDA Y FUNCIÓN PÚBLICA

SECRETARÍA DE ESTADO DE HACIENDA

DIRECCIÓN GENERAL DEL CATASTRO

# CONSULTA DESCRIPTIVA Y GRÁFICA DE DATOS CATASTRALES DE BIEN INMUEBLE

Referencia catastral: 28033A002090010000YG

## DATOS DESCRIPTIVOS DEL INMUEBLE

### Localización:

Polígono 2 Parcela 9001

CARRETERA DE LOECHES. CAMPO REAL [MADRID]

Clase: RÚSTICO

Uso principal: Agrario

Superficie construida:

Año construcción:

### Cultivo

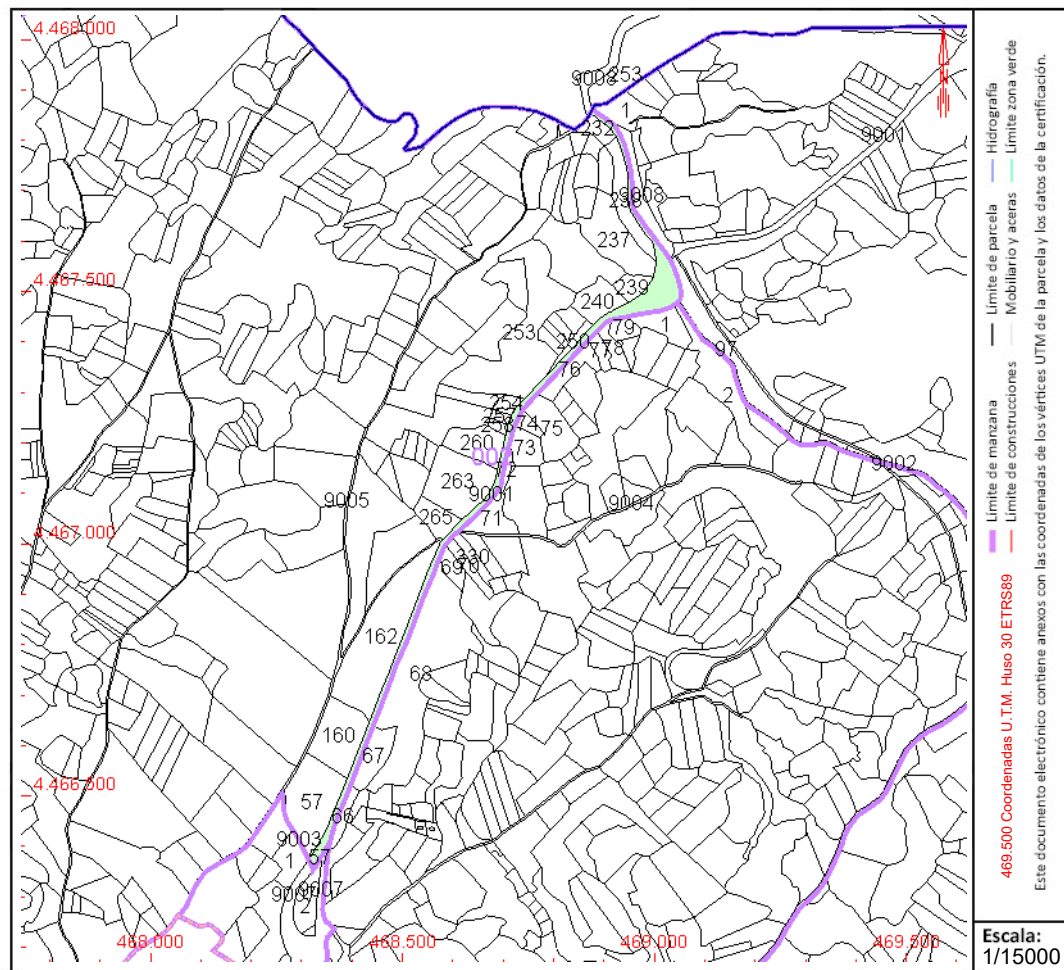
Subparcela	Cultivo/aprovechamiento	Intensidad Productiva	Superficie m <sup>2</sup>
0	VT Vía de comunicación de dominio público	00	25.357

## PARCELA

Superficie gráfica: 25.357 m<sup>2</sup>

Participación del inmueble: 100,00 %

Tipo:



Este documento no es una certificación catastral, pero sus datos pueden ser verificados a través del "Acceso a datos catastrales no protegidos de la SEC"



GOBIERNO DE ESPAÑA

MINISTERIO DE HACIENDA Y FUNCIÓN PÚBLICA

SECRETARÍA DE ESTADO DE HACIENDA

DIRECCIÓN GENERAL DEL CATASTRO

# CONSULTA DESCRIPTIVA Y GRÁFICA DE DATOS CATASTRALES DE BIEN INMUEBLE

Referencia catastral: 28033A002090050000YT

## DATOS DESCRIPTIVOS DEL INMUEBLE

### Localización:

Polígono 2 Parcela 9005  
CAMINO LOS JARALES. CAMPO REAL [MADRID]

Clase: RÚSTICO

Uso principal: Agrario

Superficie construida:

Año construcción:

### Cultivo

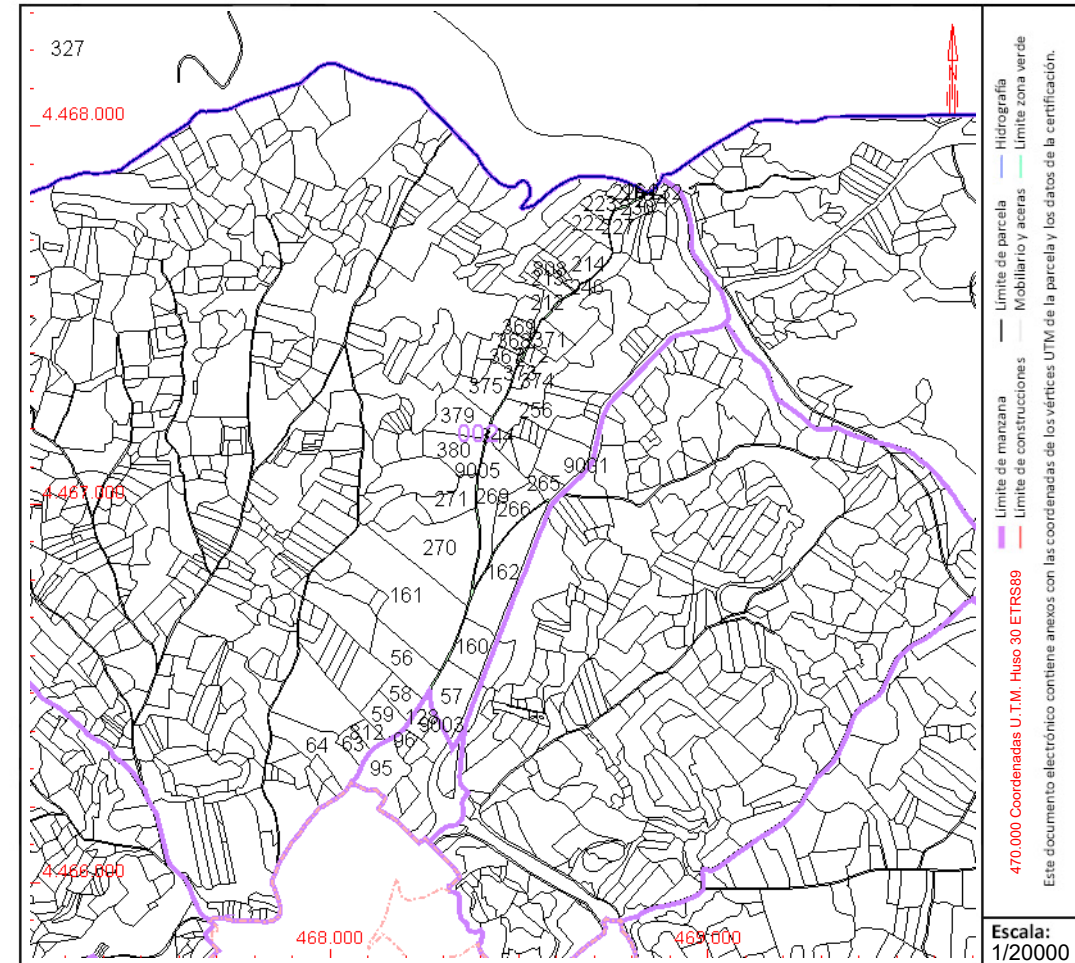
Subparcela	Cultivo/aprovechamiento	Intensidad Productiva	Superficie m <sup>2</sup>
0	VT Vía de comunicación de dominio público	00	8.236

## PARCELA

Superficie gráfica: 8.236 m<sup>2</sup>

Participación del inmueble: 100,00 %

Tipo:



Este documento no es una certificación catastral, pero sus datos pueden ser verificados a través del "Acceso a datos catastrales no protegidos de la SEC"



GOBIERNO DE ESPAÑA

MINISTERIO DE HACIENDA Y FUNCIÓN PÚBLICA

SECRETARÍA DE ESTADO DE HACIENDA

DIRECCIÓN GENERAL DEL CATASTRO

# CONSULTA DESCRIPTIVA Y GRÁFICA DE DATOS CATASTRALES DE BIEN INMUEBLE

Referencia catastral: 28033A002090060000YF

## DATOS DESCRIPTIVOS DEL INMUEBLE

### Localización:

Polígono 2 Parcela 9006  
CAMINO CABEZUELAS. CAMPO REAL [MADRID]

Clase: RÚSTICO

Uso principal: Agrario

Superficie construida:

Año construcción:

### Cultivo

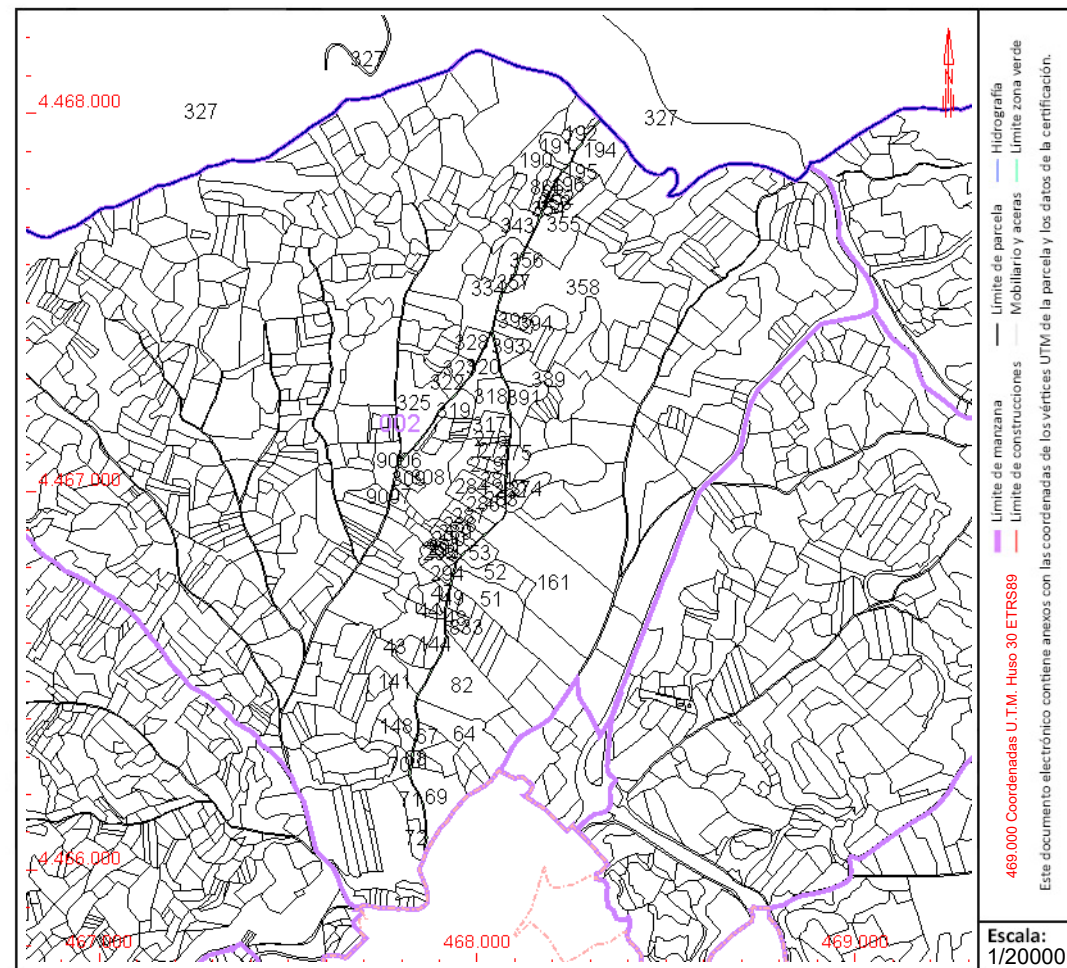
Subparcela	Cultivo/aprovechamiento	Intensidad Productiva	Superficie m <sup>2</sup>
0	VT Vía de comunicación de dominio público	00	8.706

## PARCELA

Superficie gráfica: 8.709 m<sup>2</sup>

Participación del inmueble: 100,00 %

Tipo:



Este documento no es una certificación catastral, pero sus datos pueden ser verificados a través del “Acceso a datos catastrales no protegidos de la SEC”





# CONSULTA DESCRIPTIVA Y GRÁFICA DE DATOS CATASTRALES DE BIEN INMUEBLE

Referencia catastral: 28033A002090080000YO

## DATOS DESCRIPTIVOS DEL INMUEBLE

### Localización:

Polígono 2 Parcela 9008  
CAMINO LOS CORTADOS. CAMPO REAL [MADRID]

Clase: RÚSTICO

Uso principal: Agrario

Superficie construida:

Año construcción:

### Cultivo

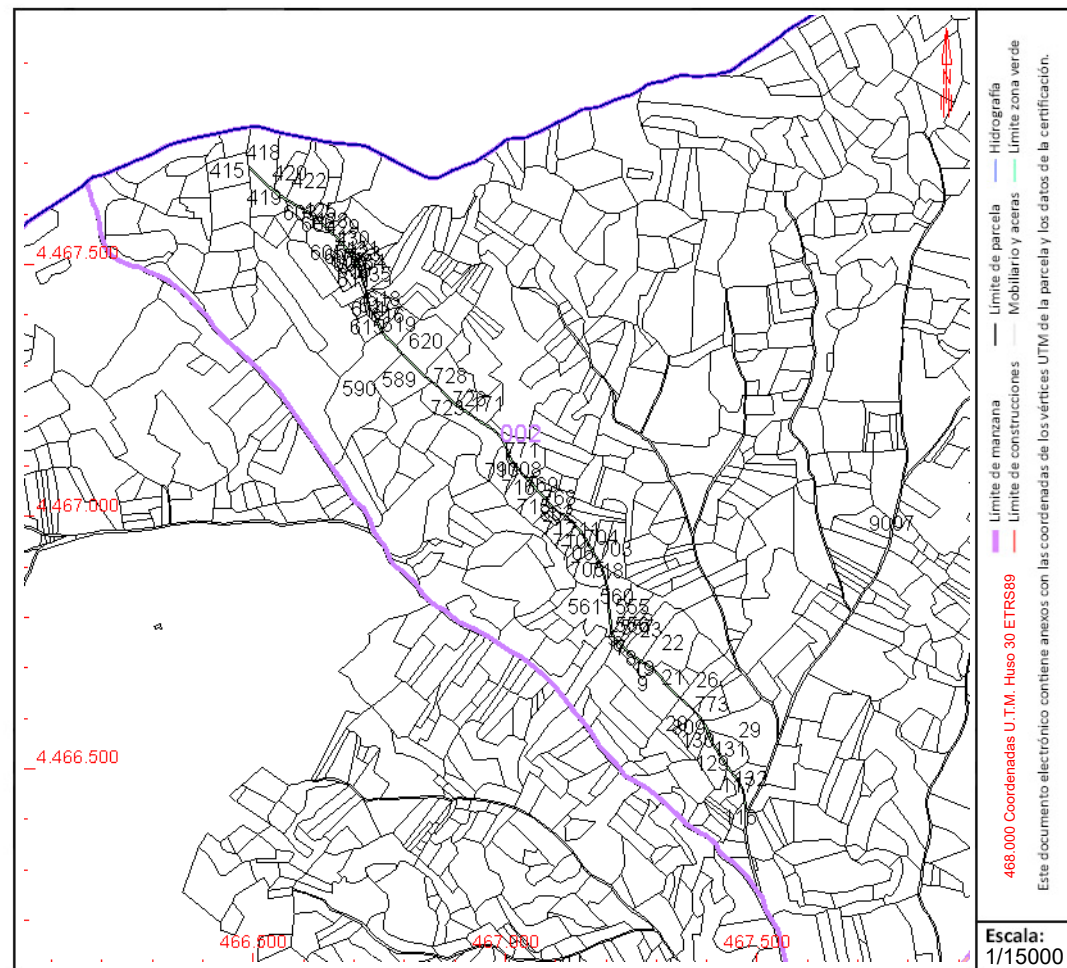
Subparcela	Cultivo/aprovechamiento	Intensidad Productiva	Superficie m <sup>2</sup>
0	VT Vía de comunicación de dominio público	00	5.625

## PARCELA

Superficie gráfica: 5.625 m<sup>2</sup>

Participación del inmueble: 100,00 %

Tipo:



Este documento no es una certificación catastral, pero sus datos pueden ser verificados a través del "Acceso a datos catastrales no protegidos de la SEC"



GOBIERNO DE ESPAÑA

MINISTERIO DE HACIENDA Y FUNCIÓN PÚBLICA

SECRETARÍA DE ESTADO DE HACIENDA

DIRECCIÓN GENERAL DEL CATASTRO

# CONSULTA DESCRIPTIVA Y GRÁFICA DE DATOS CATASTRALES DE BIEN INMUEBLE

Referencia catastral: 28033A002090090000YK

## DATOS DESCRIPTIVOS DEL INMUEBLE

### Localización:

Polígono 2 Parcela 9009  
CAMINO DE CARRALCALA. CAMPO REAL [MADRID]

Clase: RÚSTICO

Uso principal: Agrario

Superficie construida:

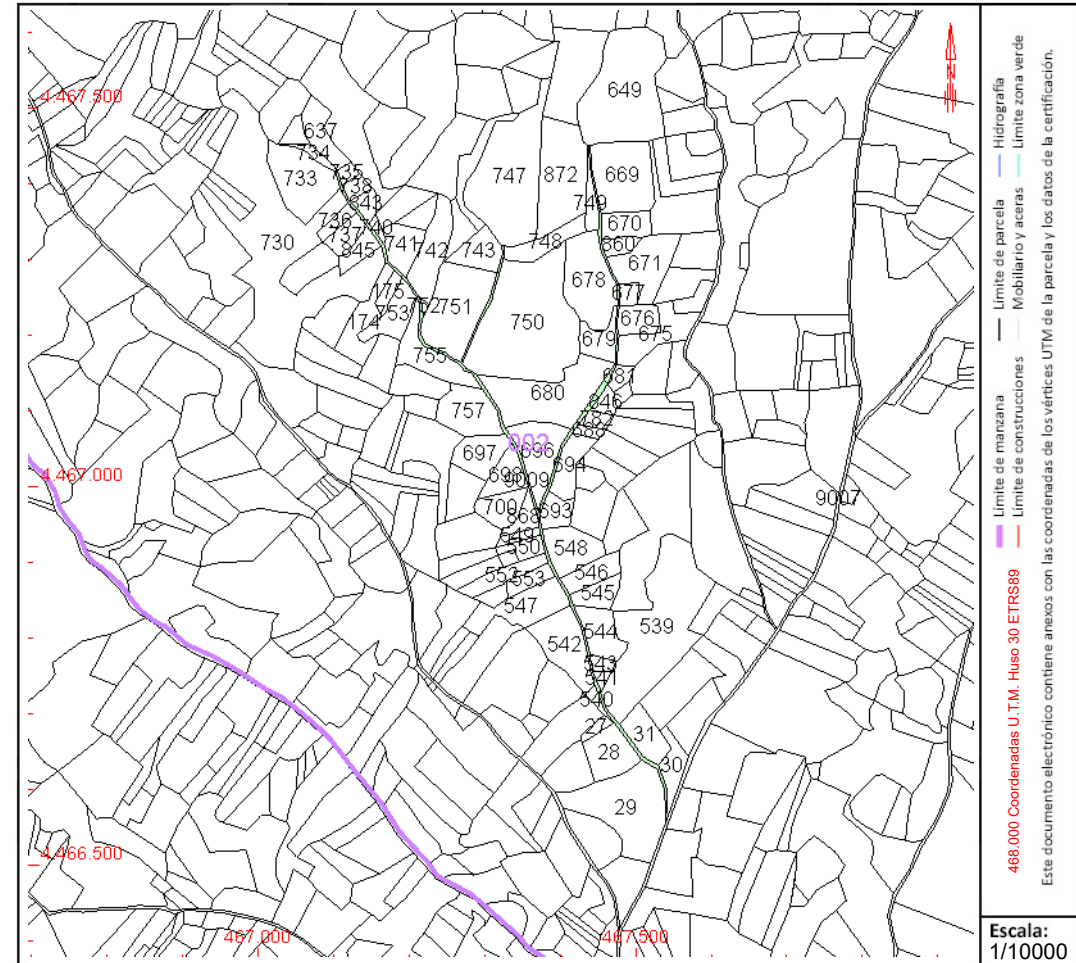
Año construcción:

### Cultivo

Subparcela	Cultivo/aprovechamiento	Intensidad Productiva	Superficie m <sup>2</sup>
0	VT Vía de comunicación de dominio público	00	5.646

## PARCELA

Superficie gráfica: 5.646 m<sup>2</sup>  
Participación del inmueble: 100,00 %  
Tipo:



Este documento no es una certificación catastral, pero sus datos pueden ser verificados a través del "Acceso a datos catastrales no protegidos de la SEC"



GOBIERNO DE ESPAÑA

MINISTERIO DE HACIENDA Y FUNCIÓN PÚBLICA

SECRETARÍA DE ESTADO DE HACIENDA

DIRECCIÓN GENERAL DEL CATASTRO

# CONSULTA DESCRIPTIVA Y GRÁFICA DE DATOS CATASTRALES DE BIEN INMUEBLE

Referencia catastral: 28033A002090100000YM

## DATOS DESCRIPTIVOS DEL INMUEBLE

### Localización:

Polígono 2 Parcela 9010

CAMINO DEL MADROÑAL. CAMPO REAL [MADRID]

Clase: RÚSTICO

Uso principal: Agrario

Superficie construida:

Año construcción:

### Cultivo

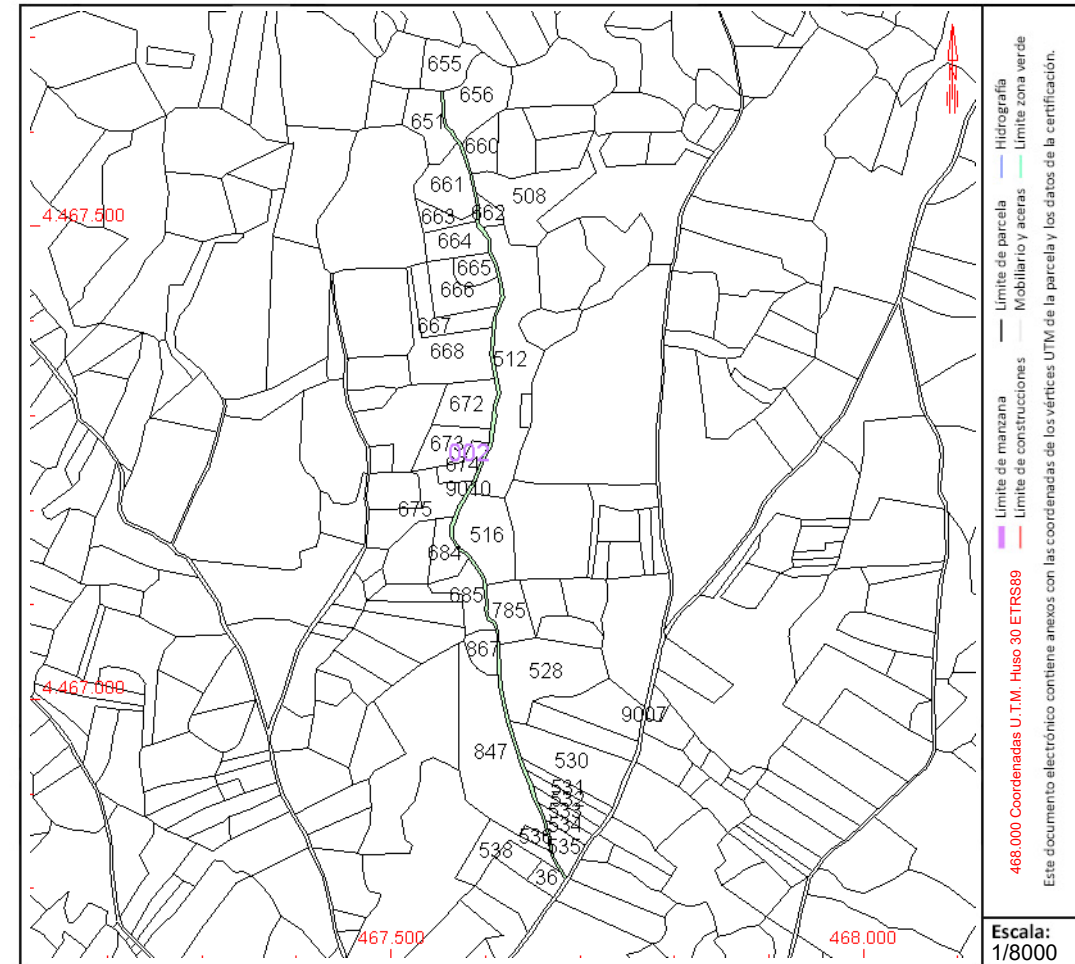
Subparcela	Cultivo/aprovechamiento	Intensidad Productiva	Superficie m <sup>2</sup>
0	VT Vía de comunicación de dominio público	00	2.878

## PARCELA

Superficie gráfica: 2.878 m<sup>2</sup>

Participación del inmueble: 100,00 %

Tipo:



Este documento no es una certificación catastral, pero sus datos pueden ser verificados a través del "Acceso a datos catastrales no protegidos de la SEC"



# CONSULTA DESCRIPTIVA Y GRÁFICA DE DATOS CATASTRALES DE BIEN INMUEBLE

Referencia catastral: 28033A003000080000YW

## DATOS DESCRIPTIVOS DEL INMUEBLE

### Localización:

Polígono 3 Parcela 8  
CERVALERAS. CAMPO REAL [MADRID]

Clase: RÚSTICO

Uso principal: Agrario

Superficie construida:

Año construcción:

### Cultivo

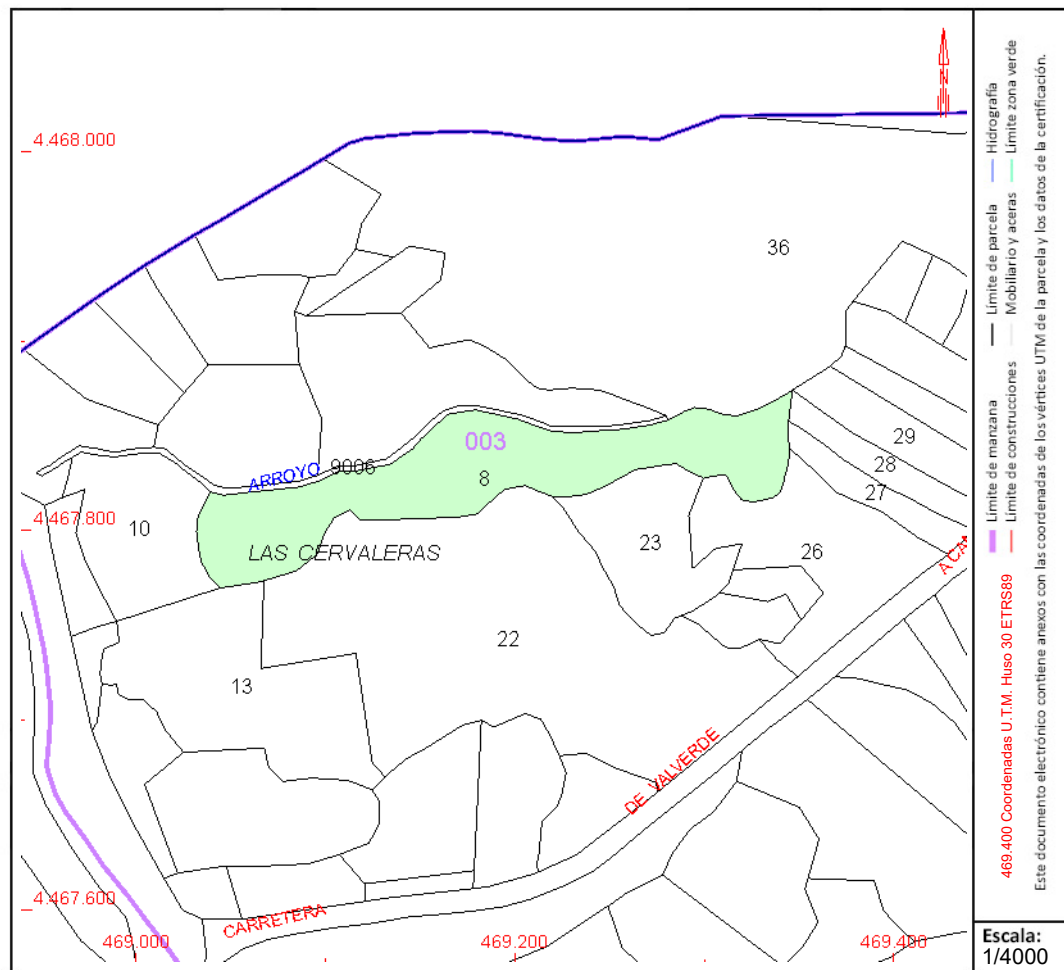
Subparcela	Cultivo/aprovechamiento	Intensidad Productiva	Superficie m²
0	O- Olivos secano	03	11.735

## PARCELA

Superficie gráfica: 11.735 m2

Participación del inmueble: 100,00 %

Tipo:



Este documento no es una certificación catastral, pero sus datos pueden ser verificados a través del "Acceso a datos catastrales no protegidos de la SEC"





# CONSULTA DESCRIPTIVA Y GRÁFICA DE DATOS CATASTRALES DE BIEN INMUEBLE

Referencia catastral: 28033A003000100000YH

## DATOS DESCRIPTIVOS DEL INMUEBLE

### Localización:

Polígono 3 Parcela 10  
CERVALERAS. CAMPO REAL [MADRID]

Clase: RÚSTICO

Uso principal: Agrario

Superficie construida:

Año construcción:

### Cultivo

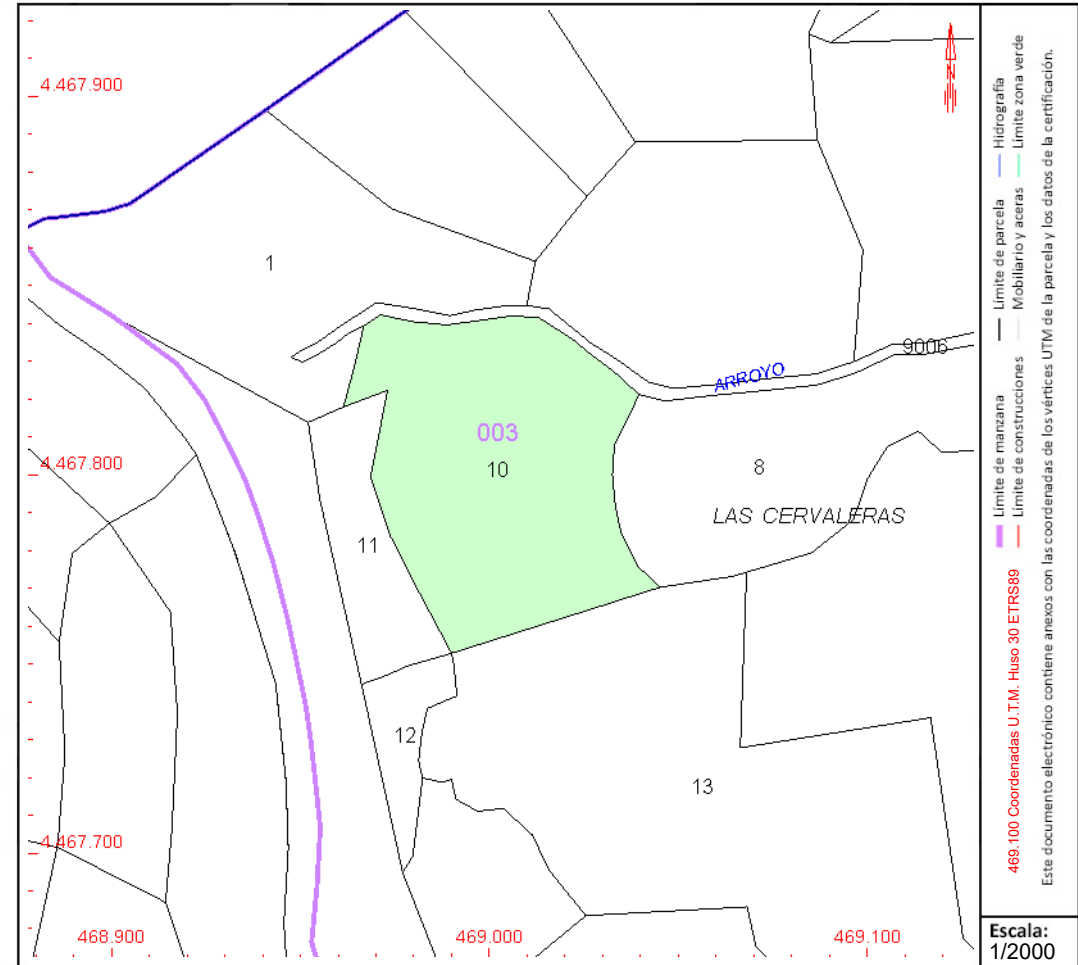
Subparcela	Cultivo/aprovechamiento	Intensidad Productiva	Superficie m <sup>2</sup>
0	O- Olivos secano	03	5.013

## PARCELA

Superficie gráfica: 5.013 m<sup>2</sup>

Participación del inmueble: 100,00 %

Tipo:



Este documento no es una certificación catastral, pero sus datos pueden ser verificados a través del "Acceso a datos catastrales no protegidos de la SEC"



# CONSULTA DESCRIPTIVA Y GRÁFICA DE DATOS CATASTRALES DE BIEN INMUEBLE

Referencia catastral: 28033A003000110000YW

## DATOS DESCRIPTIVOS DEL INMUEBLE

### Localización:

Polígono 3 Parcela 11  
CERVALERAS. CAMPO REAL [MADRID]

Clase: RÚSTICO

Uso principal: Agrario

Superficie construida:

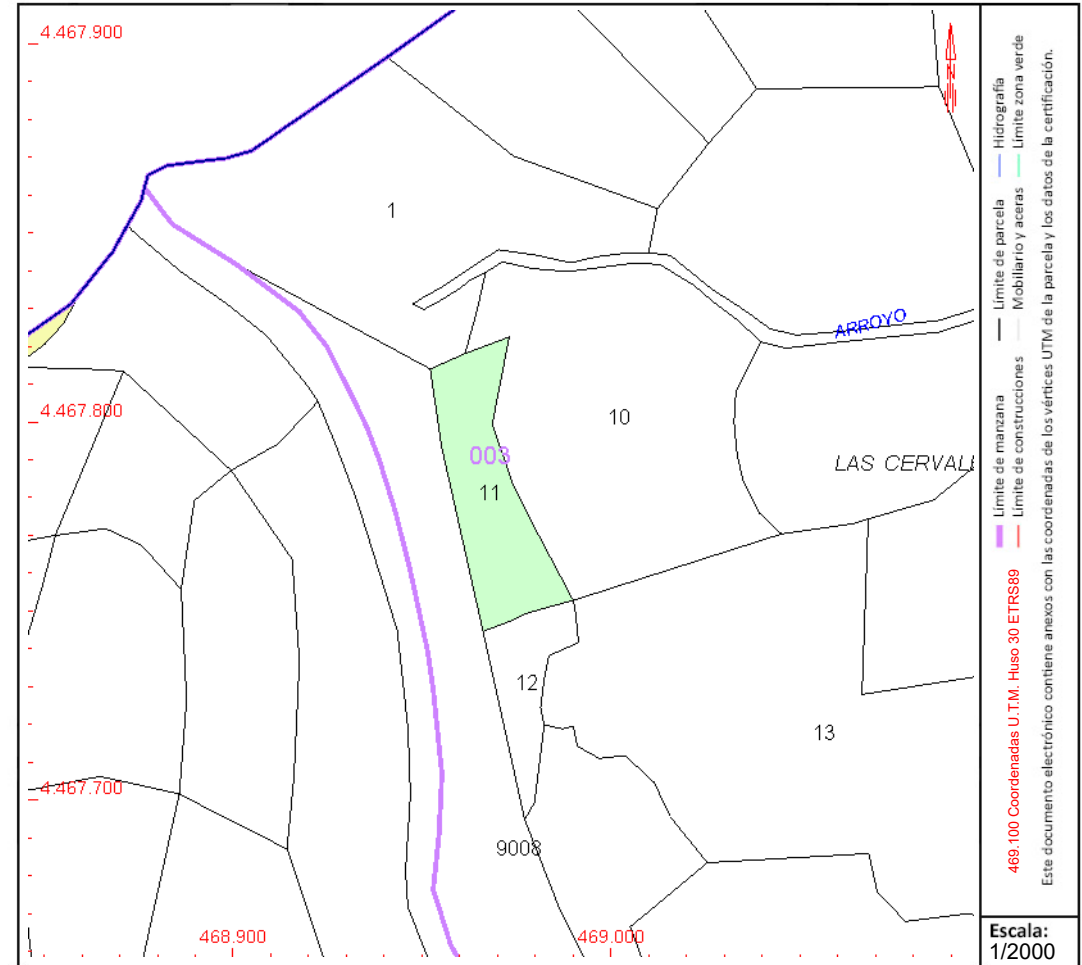
Año construcción:

### Cultivo

Subparcela	Cultivo/aprovechamiento	Intensidad Productiva	Superficie m <sup>2</sup>
0	E- Pastos	00	1.316

## PARCELA

Superficie gráfica: 1.316 m<sup>2</sup>  
Participación del inmueble: 100,00 %  
Tipo:



Este documento no es una certificación catastral, pero sus datos pueden ser verificados a través del "Acceso a datos catastrales no protegidos de la SEC"



# CONSULTA DESCRIPTIVA Y GRÁFICA DE DATOS CATASTRALES DE BIEN INMUEBLE

Referencia catastral: 28033A003000310000YD

## DATOS DESCRIPTIVOS DEL INMUEBLE

### Localización:

Polígono 3 Parcela 31  
CERVALERAS. CAMPO REAL [MADRID]

Clase: RÚSTICO

Uso principal: Agrario

Superficie construida:

Año construcción:

### Cultivo

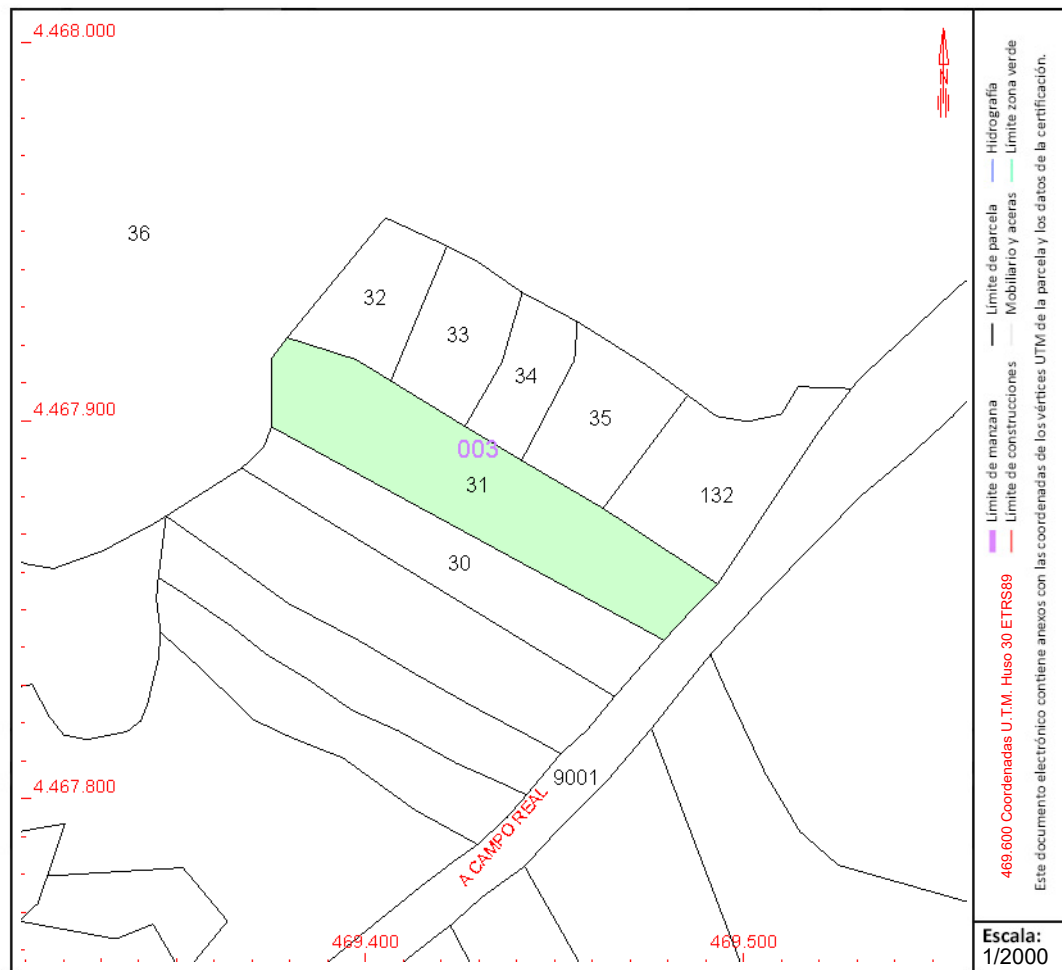
Subparcela	Cultivo/aprovechamiento	Intensidad Productiva	Superficie m <sup>2</sup>
0	O- Olivos secano	03	2.989

## PARCELA

Superficie gráfica: 2.989 m2

Participación del inmueble: 100,00 %

Tipo:



Este documento no es una certificación catastral, pero sus datos pueden ser verificados a través del "Acceso a datos catastrales no protegidos de la SEC"



GOBIERNO DE ESPAÑA

MINISTERIO DE HACIENDA Y FUNCIÓN PÚBLICA

SECRETARÍA DE ESTADO DE HACIENDA

DIRECCIÓN GENERAL DEL CATASTRO

# CONSULTA DESCRIPTIVA Y GRÁFICA DE DATOS CATASTRALES DE BIEN INMUEBLE

Referencia catastral: 28033A003000320000YX

## DATOS DESCRIPTIVOS DEL INMUEBLE

### Localización:

Polígono 3 Parcela 32  
CERVALERAS. CAMPO REAL [MADRID]

Clase: RÚSTICO

Uso principal: Agrario

Superficie construida:

Año construcción:

### Cultivo

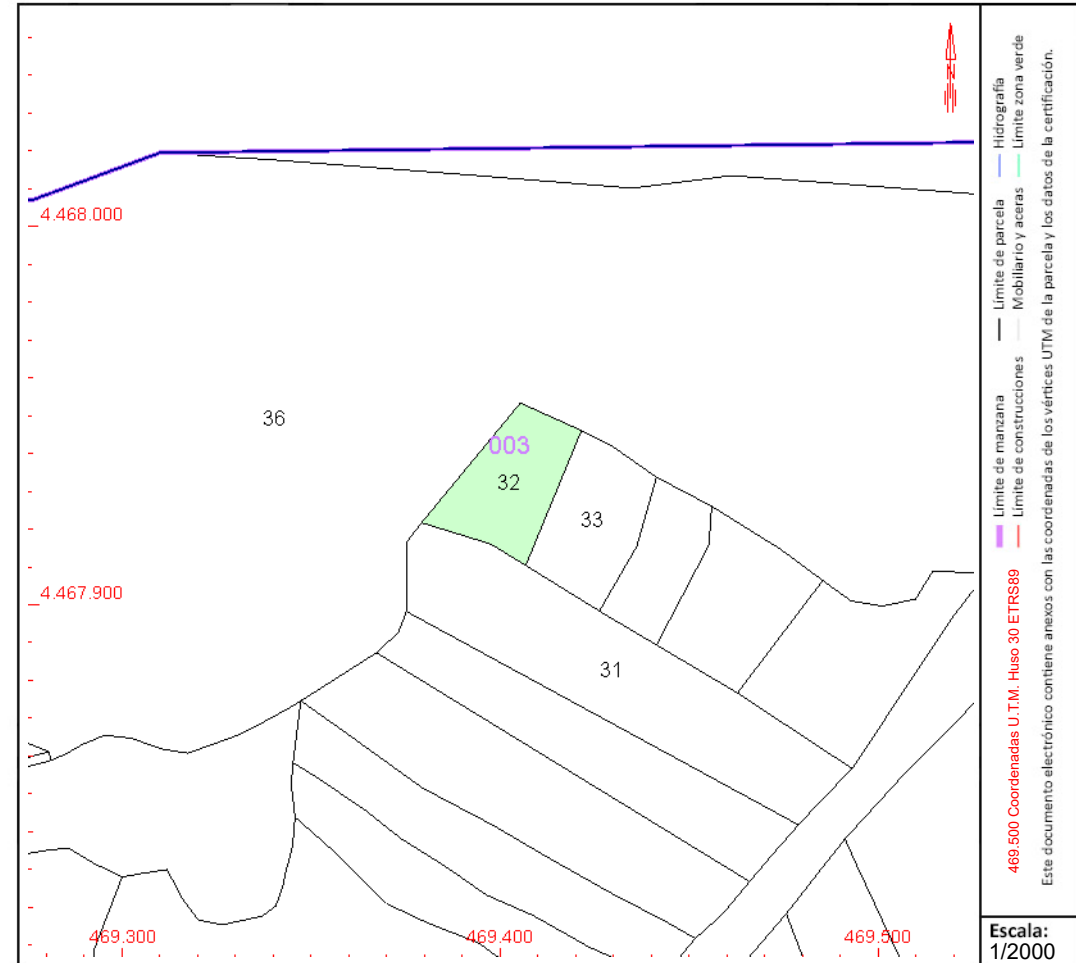
Subparcela	Cultivo/aprovechamiento	Intensidad Productiva	Superficie m <sup>2</sup>
0	O- Olivos secoano	03	898

## PARCELA

Superficie gráfica: 898 m2

Participación del inmueble: 100,00 %

Tipo:



Este documento no es una certificación catastral, pero sus datos pueden ser verificados a través del "Acceso a datos catastrales no protegidos de la SEC"



# CONSULTA DESCRIPTIVA Y GRÁFICA DE DATOS CATASTRALES DE BIEN INMUEBLE

Referencia catastral: 28033A003000330000YI

## DATOS DESCRIPTIVOS DEL INMUEBLE

### Localización:

Polígono 3 Parcela 33  
CERVALERAS. CAMPO REAL [MADRID]

Clase: RÚSTICO

Uso principal: Agrario

Superficie construida:

Año construcción:

### Cultivo

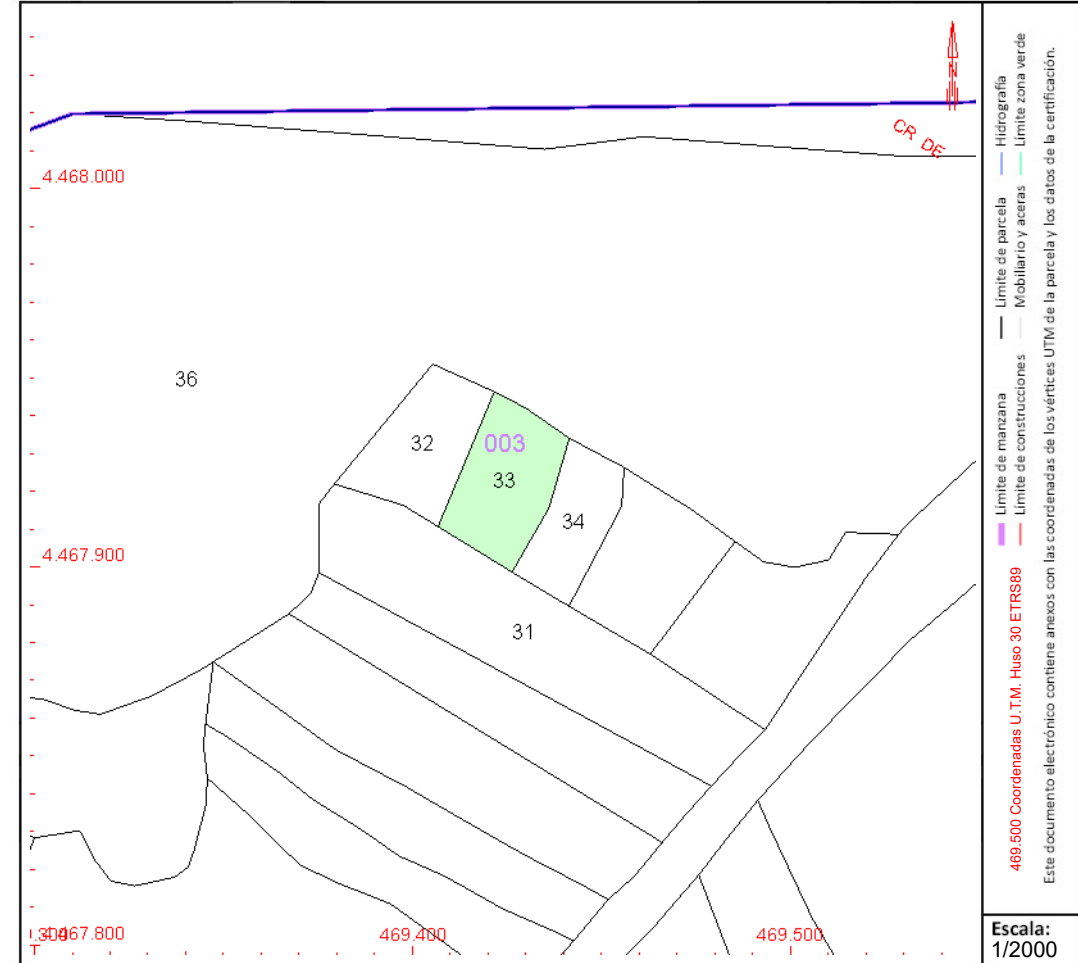
Subparcela	Cultivo/aprovechamiento	Intensidad Productiva	Superficie m <sup>2</sup>
0	O- Olivos seco	03	934

## PARCELA

Superficie gráfica: 934 m<sup>2</sup>

Participación del inmueble: 100,00 %

Tipo:



Este documento no es una certificación catastral, pero sus datos pueden ser verificados a través del "Acceso a datos catastrales no protegidos de la SEC"



# CONSULTA DESCRIPTIVA Y GRÁFICA DE DATOS CATASTRALES DE BIEN INMUEBLE

Referencia catastral: 28033A003000360000YS

## DATOS DESCRIPTIVOS DEL INMUEBLE

### Localización:

Polígono 3 Parcela 36  
CERVALERAS. CAMPO REAL [MADRID]

Clase: RÚSTICO

Uso principal: Agrario

Superficie construida:

Año construcción:

### Cultivo

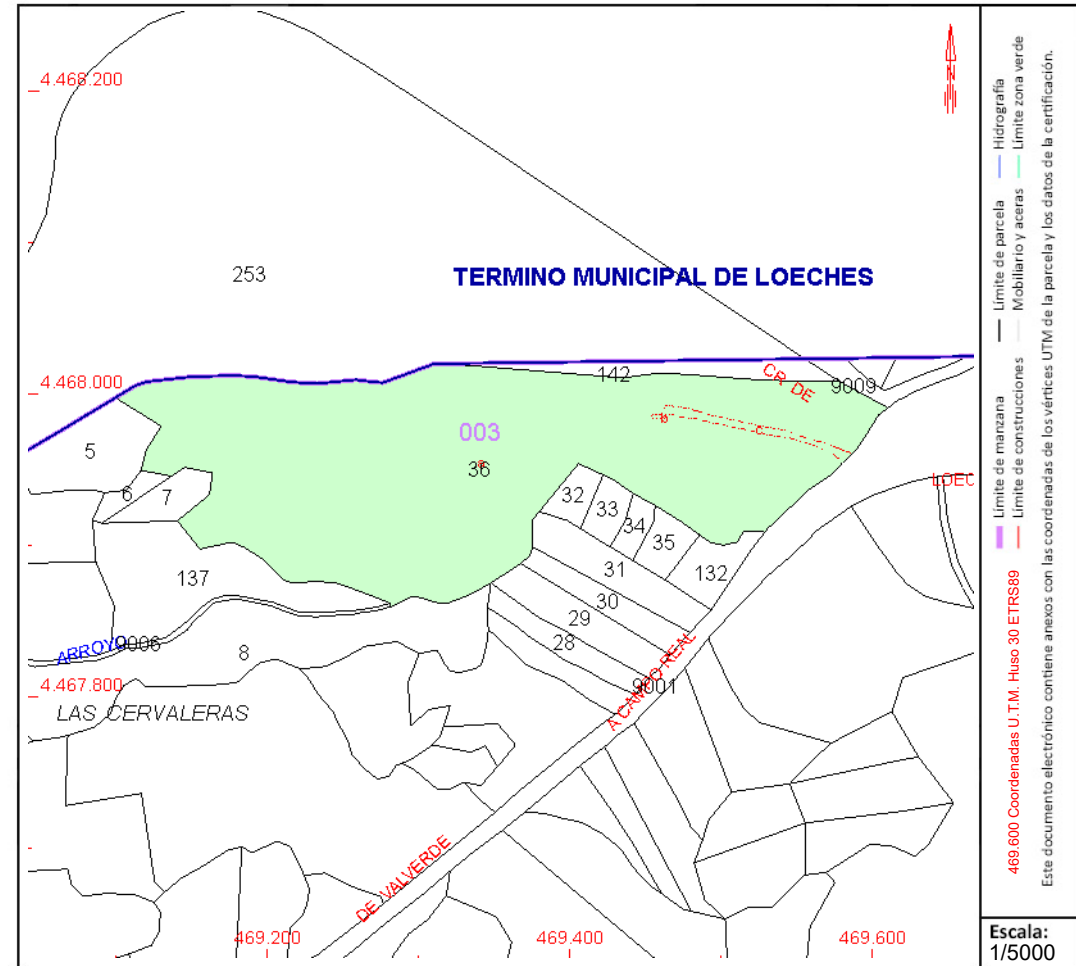
Subparcela	Cultivo/aprovechamiento	Intensidad Productiva	Superficie m <sup>2</sup>
a	O- Olivos seco	03	49.588
b	I- Improductivo	00	30
c	I- Improductivo	00	586

## PARCELA

Superficie gráfica: 50.204 m<sup>2</sup>

Participación del inmueble: 100,00 %

Tipo:



Este documento no es una certificación catastral, pero sus datos pueden ser verificados a través del "Acceso a datos catastrales no protegidos de la SEC"



# CONSULTA DESCRIPTIVA Y GRÁFICA DE DATOS CATASTRALES DE BIEN INMUEBLE

Referencia catastral: 28033A003001370000YW

## DATOS DESCRIPTIVOS DEL INMUEBLE

### Localización:

Polígono 3 Parcela 137  
CERVALERAS. CAMPO REAL [MADRID]

Clase: RÚSTICO

Uso principal: Agrario

Superficie construida:

Año construcción:

### Cultivo

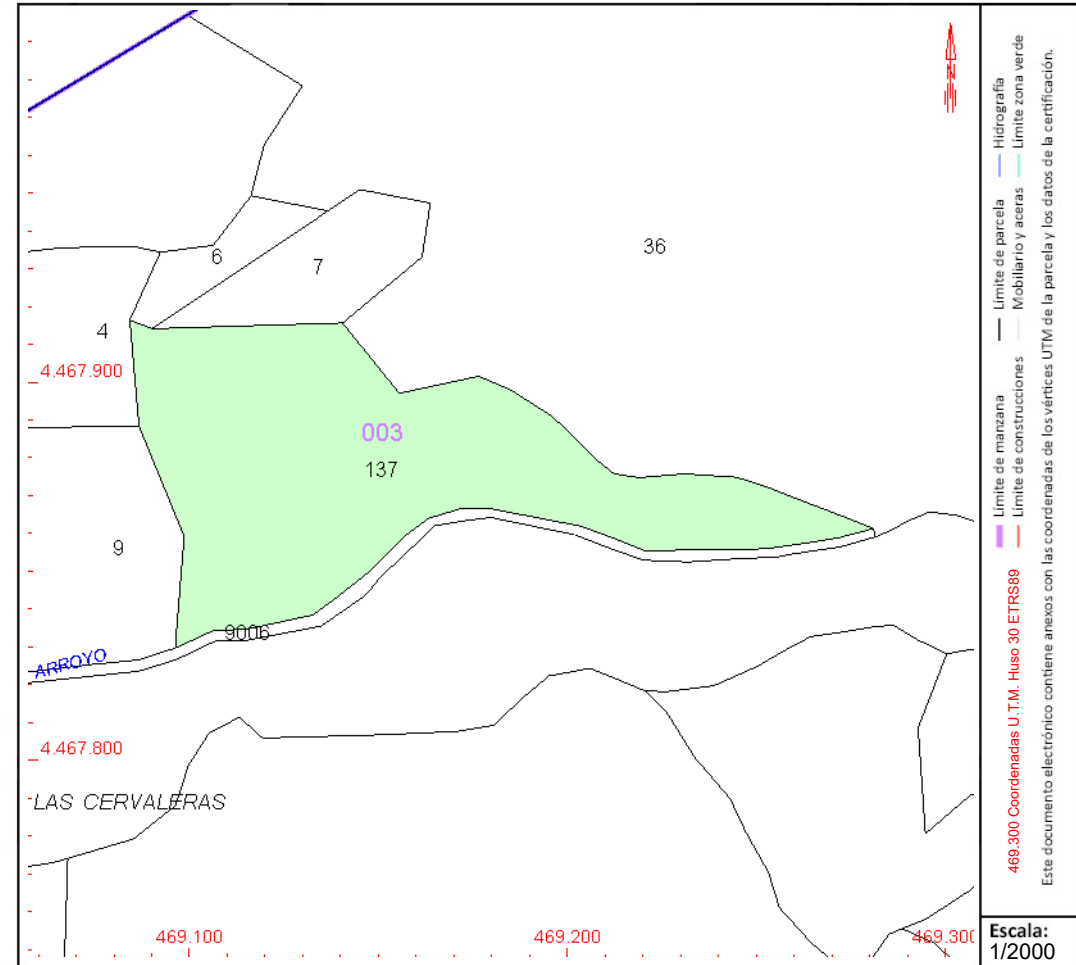
Subparcela	Cultivo/aprovechamiento	Intensidad Productiva	Superficie m <sup>2</sup>
0	O- Olivos seco	03	7.389

## PARCELA

Superficie gráfica: 7.389 m<sup>2</sup>

Participación del inmueble: 100,00 %

Tipo:



Este documento no es una certificación catastral, pero sus datos pueden ser verificados a través del "Acceso a datos catastrales no protegidos de la SEC"



GOBIERNO DE ESPAÑA

MINISTERIO DE HACIENDA Y FUNCIÓN PÚBLICA

SECRETARÍA DE ESTADO DE HACIENDA

DIRECCIÓN GENERAL DEL CATASTRO

# CONSULTA DESCRIPTIVA Y GRÁFICA DE DATOS CATASTRALES DE BIEN INMUEBLE

Referencia catastral: 28033A003001390000YB

## DATOS DESCRIPTIVOS DEL INMUEBLE

### Localización:

Polígono 3 Parcela 139  
LA CAÑADA. CAMPO REAL [MADRID]

Clase: RÚSTICO

Uso principal: Agrario

Superficie construida:

Año construcción:

### Cultivo

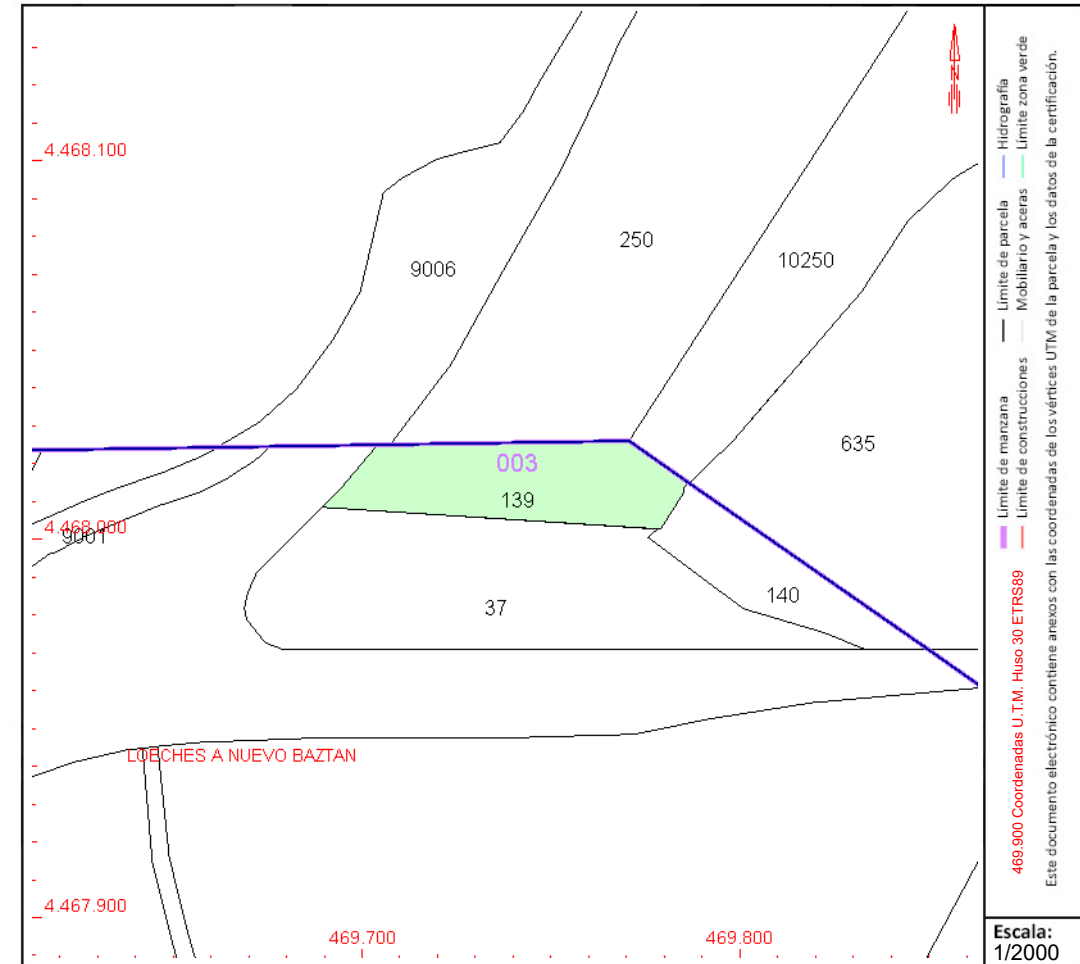
Subparcela	Cultivo/aprovechamiento	Intensidad Productiva	Superficie m <sup>2</sup>
0	C- Labor o Labradío seco	03	1.718

## PARCELA

Superficie gráfica: 1.691 m<sup>2</sup>

Participación del inmueble: %

Tipo:



Este documento no es una certificación catastral, pero sus datos pueden ser verificados a través del “Acceso a datos catastrales no protegidos de la SEC”



# CONSULTA DESCRIPTIVA Y GRÁFICA DE DATOS CATASTRALES DE BIEN INMUEBLE

Referencia catastral: 28033A003001410000YA

## DATOS DESCRIPTIVOS DEL INMUEBLE

### Localización:

Polígono 3 Parcela 141  
CERVALERAS. CAMPO REAL [MADRID]

**Clase:** RÚSTICO

**Uso principal:** Agrario

**Superficie construida:**

**Año construcción:**

### Cultivo

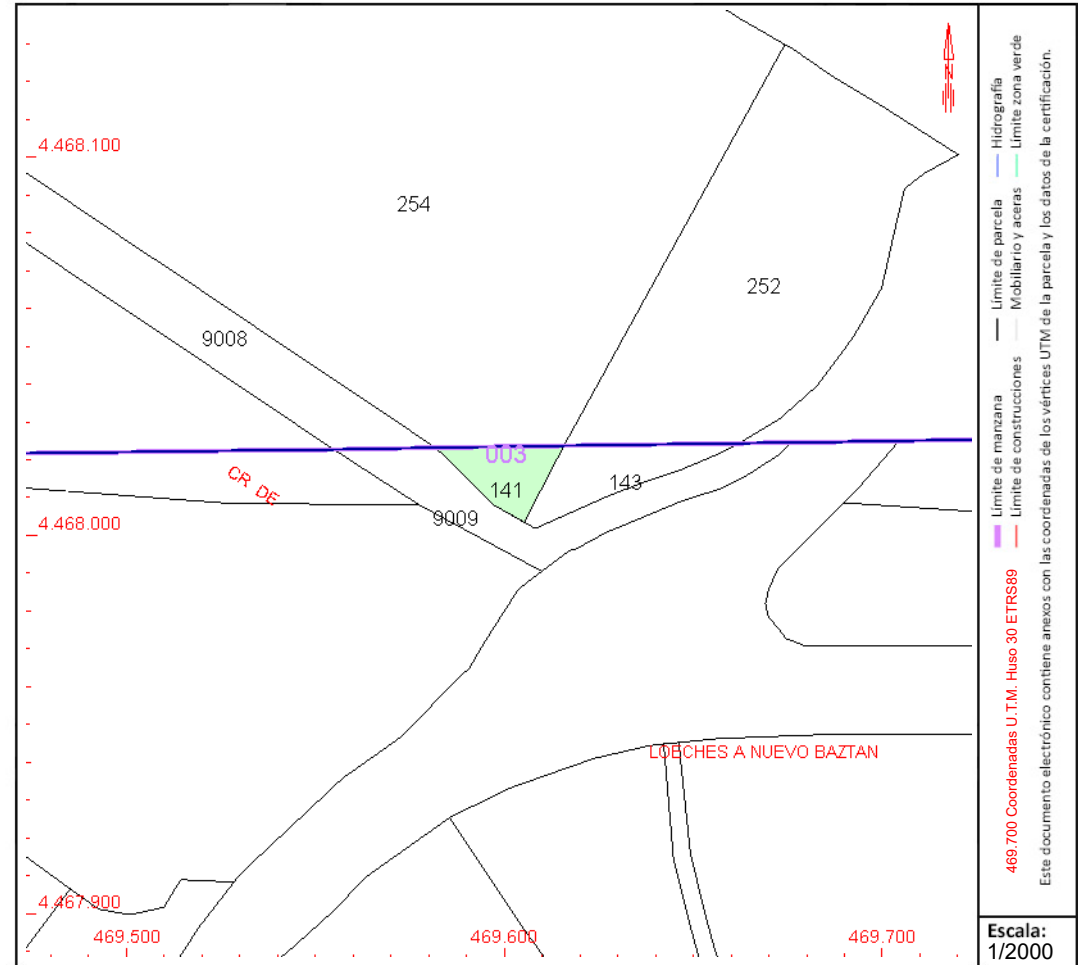
Subparcela	Cultivo/aprovechamiento	Intensidad Productiva	Superficie m <sup>2</sup>
0	O- OLIVAR	03	364

## PARCELA

**Superficie gráfica:** 364 m2

**Participación del inmueble:** %

**Tipo:**



— Límite de manzana  
 — Límite de construcciones  
 — Límite de parcela  
 — Límite zona verde  
 — Hidrografía  
 — Mobiliario y aceras

469.700 Coordenadas U.T.M. Huso 30 ETRS89  
 Este documento contiene anejos con las coordenadas de los vértices UTM de la parcela y los datos de la certificación.

Escala: 1/2000

Este documento no es una certificación catastral, pero sus datos pueden ser verificados a través del "Acceso a datos catastrales no protegidos de la SEC"



GOBIERNO DE ESPAÑA

MINISTERIO DE HACIENDA Y FUNCIÓN PÚBLICA

SECRETARÍA DE ESTADO DE HACIENDA

DIRECCIÓN GENERAL DEL CATASTRO

# CONSULTA DESCRIPTIVA Y GRÁFICA DE DATOS CATASTRALES DE BIEN INMUEBLE

Referencia catastral: 28033A003001420000YB

## DATOS DESCRIPTIVOS DEL INMUEBLE

### Localización:

Polígono 3 Parcela 142  
CERVALERAS. CAMPO REAL [MADRID]

Clase: RÚSTICO

Uso principal: Agrario

Superficie construida:

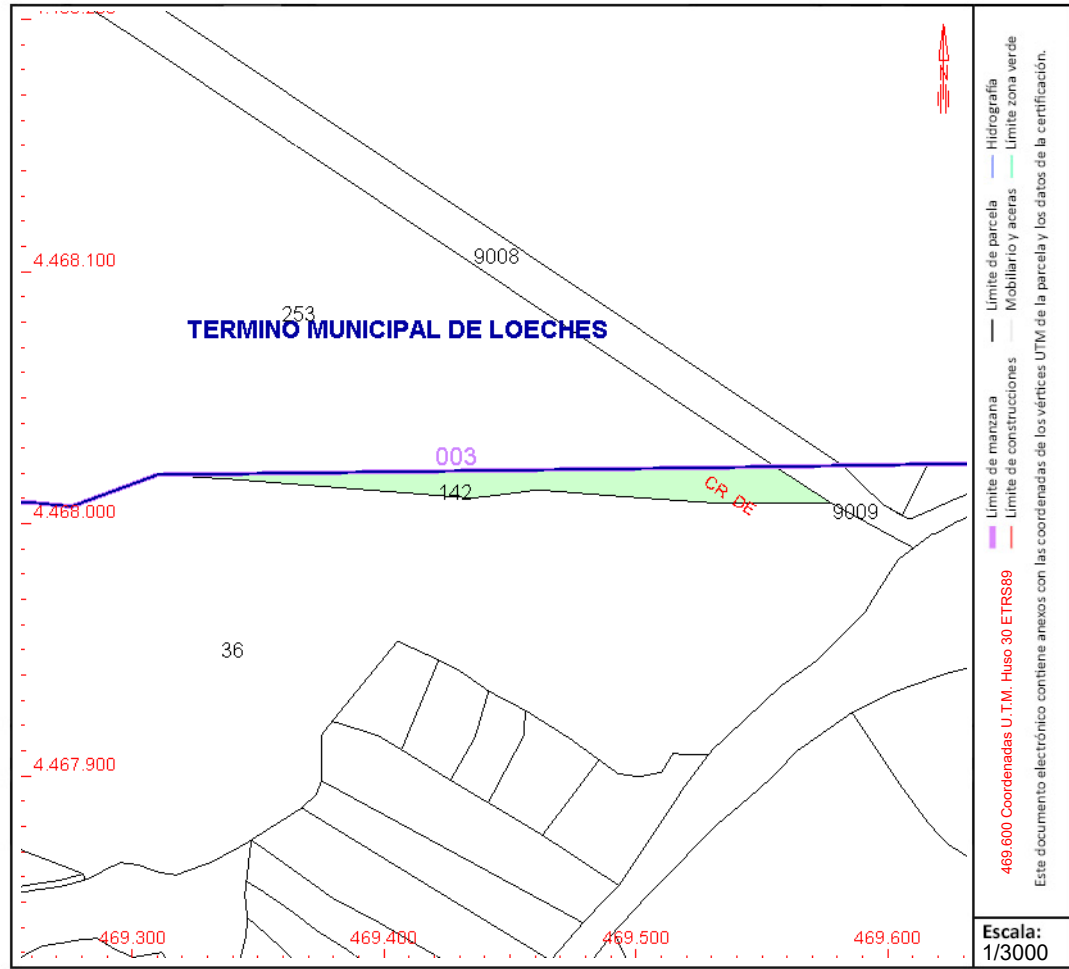
Año construcción:

### Cultivo

Subparcela	Cultivo/aprovechamiento	Intensidad Productiva	Superficie m <sup>2</sup>
0	O- Olivos seco	02	2.180

## PARCELA

Superficie gráfica: 2.180 m<sup>2</sup>  
Participación del inmueble: 100,00 %  
Tipo:



Este documento no es una certificación catastral, pero sus datos pueden ser verificados a través del "Acceso a datos catastrales no protegidos de la SEC"



# CONSULTA DESCRIPTIVA Y GRÁFICA DE DATOS CATASTRALES DE BIEN INMUEBLE

Referencia catastral: 28033A003001430000YY

## DATOS DESCRIPTIVOS DEL INMUEBLE

### Localización:

Polígono 3 Parcela 143  
CERVALERAS. CAMPO REAL [MADRID]

Clase: RÚSTICO

Uso principal: Agrario

Superficie construida:

Año construcción:

### Cultivo

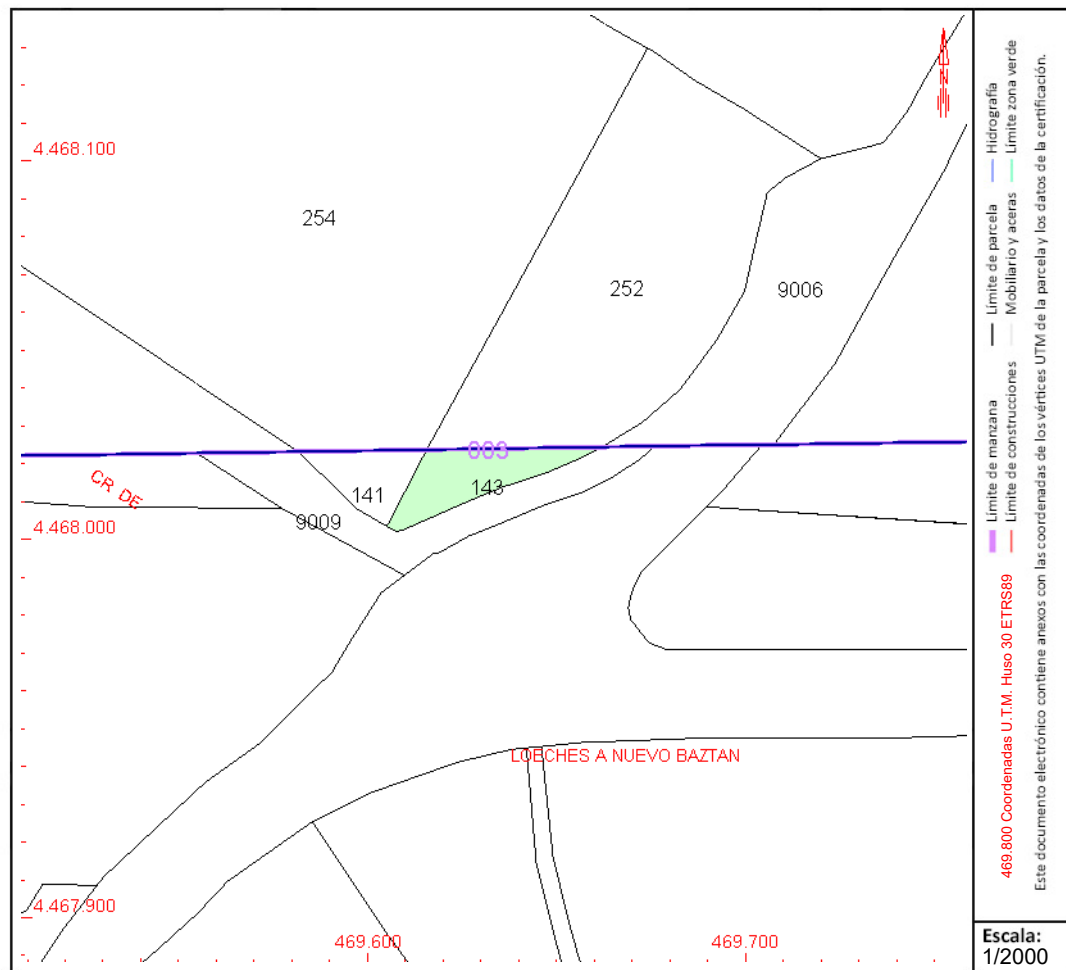
Subparcela	Cultivo/aprovechamiento	Intensidad Productiva	Superficie m <sup>2</sup>
0	O- Olivos secano	02	540

## PARCELA

Superficie gráfica: 540 m2

Participación del inmueble: 100,00 %

Tipo:



Este documento no es una certificación catastral, pero sus datos pueden ser verificados a través del "Acceso a datos catastrales no protegidos de la SEC"



# CONSULTA DESCRIPTIVA Y GRÁFICA DE DATOS CATASTRALES DE BIEN INMUEBLE

Referencia catastral: 28033A003090010000YU

## DATOS DESCRIPTIVOS DEL INMUEBLE

### Localización:

Polígono 3 Parcela 9001  
CR VALVERDE CA REAL. CAMPO REAL [MADRID]

Clase: RÚSTICO

Uso principal: Agrario

Superficie construida:

Año construcción:

### Cultivo

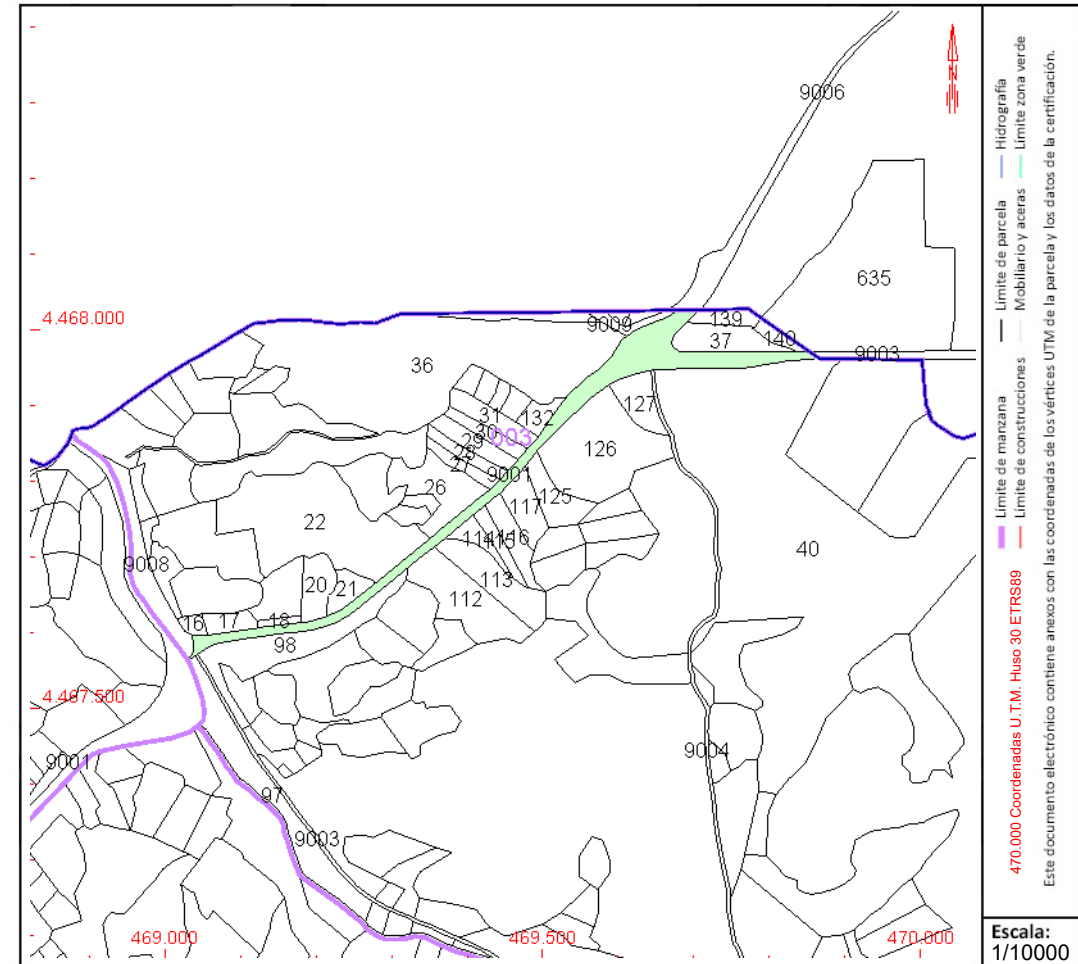
Subparcela	Cultivo/aprovechamiento	Intensidad Productiva	Superficie m <sup>2</sup>
0	VT Vía de comunicación de dominio público	00	18.634

## PARCELA

Superficie gráfica: 18.634 m<sup>2</sup>

Participación del inmueble: 100,00 %

Tipo:



Este documento no es una certificación catastral, pero sus datos pueden ser verificados a través del "Acceso a datos catastrales no protegidos de la SEC"



# CONSULTA DESCRIPTIVA Y GRÁFICA DE DATOS CATASTRALES DE BIEN INMUEBLE

Referencia catastral: 28033A003090060000YY

## DATOS DESCRIPTIVOS DEL INMUEBLE

### Localización:

Polígono 3 Parcela 9006  
ARROYO. CAMPO REAL [MADRID]

Clase: RÚSTICO

Uso principal: Agrario

Superficie construida:

Año construcción:

### Cultivo

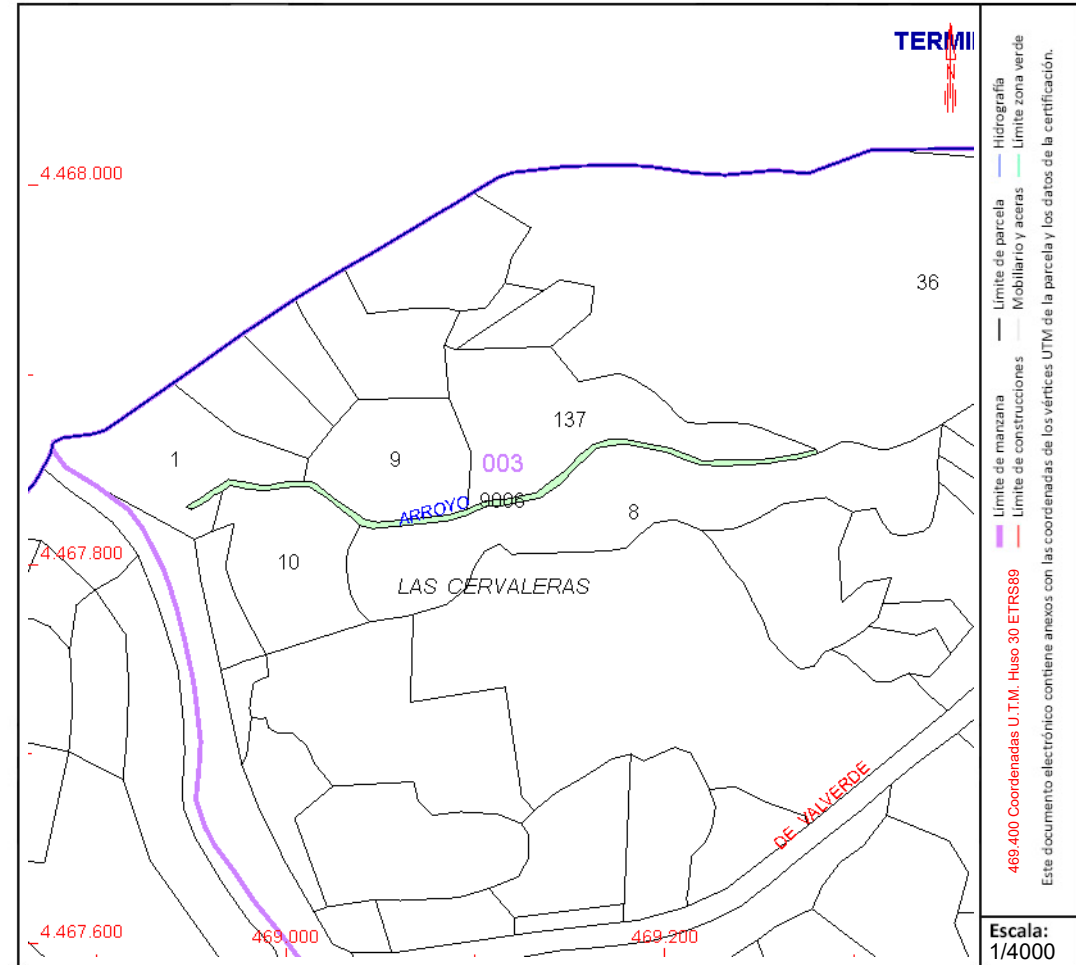
Subparcela	Cultivo/aprovechamiento	Intensidad Productiva	Superficie m²
0	HG Hidrografía natural [río,laguna,arroyo.]	00	1.042

## PARCELA

Superficie gráfica: 1.042 m2

Participación del inmueble: 100,00 %

Tipo:



Este documento no es una certificación catastral, pero sus datos pueden ser verificados a través del "Acceso a datos catastrales no protegidos de la SEC"



# CONSULTA DESCRIPTIVA Y GRÁFICA DE DATOS CATASTRALES DE BIEN INMUEBLE

Referencia catastral: 28033A003090080000YQ

## DATOS DESCRIPTIVOS DEL INMUEBLE

### Localización:

Polígono 3 Parcela 9008  
CARRETERA. CAMPO REAL [MADRID]

Clase: RÚSTICO

Uso principal: Agrario

Superficie construida:

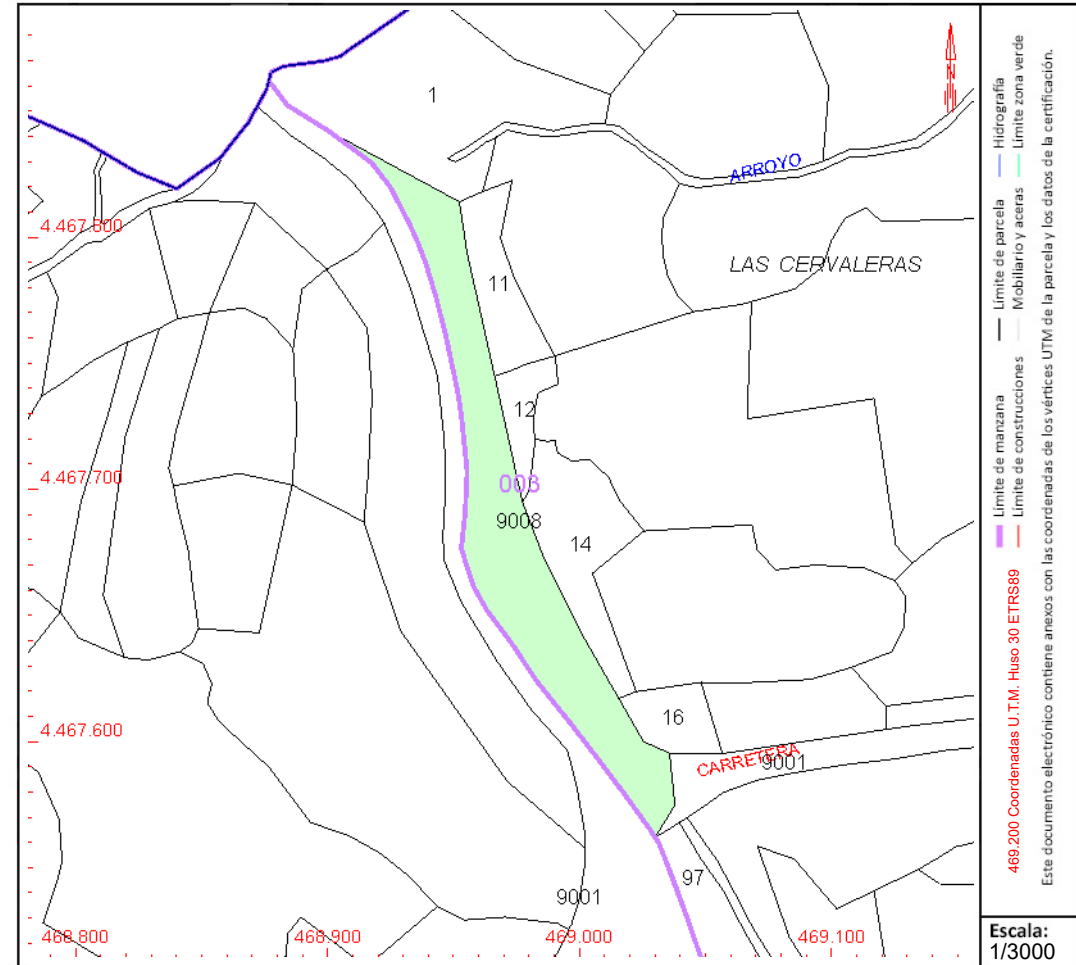
Año construcción:

### Cultivo

Subparcela	Cultivo/aprovechamiento	Intensidad Productiva	Superficie m <sup>2</sup>
0	VT Vía de comunicación de dominio público	00	5.853

## PARCELA

Superficie gráfica: 5.853 m2  
Participación del inmueble: 100,00 %  
Tipo:



Este documento no es una certificación catastral, pero sus datos pueden ser verificados a través del "Acceso a datos catastrales no protegidos de la SEC"



# CONSULTA DESCRIPTIVA Y GRÁFICA DE DATOS CATASTRALES DE BIEN INMUEBLE

Referencia catastral: 28033A003090090000YP

## DATOS DESCRIPTIVOS DEL INMUEBLE

### Localización:

Polígono 3 Parcela 9009  
CR VALVERDE CA REAL. CAMPO REAL [MADRID]

**Clase:** RÚSTICO

**Uso principal:** Agrario

**Superficie construida:**

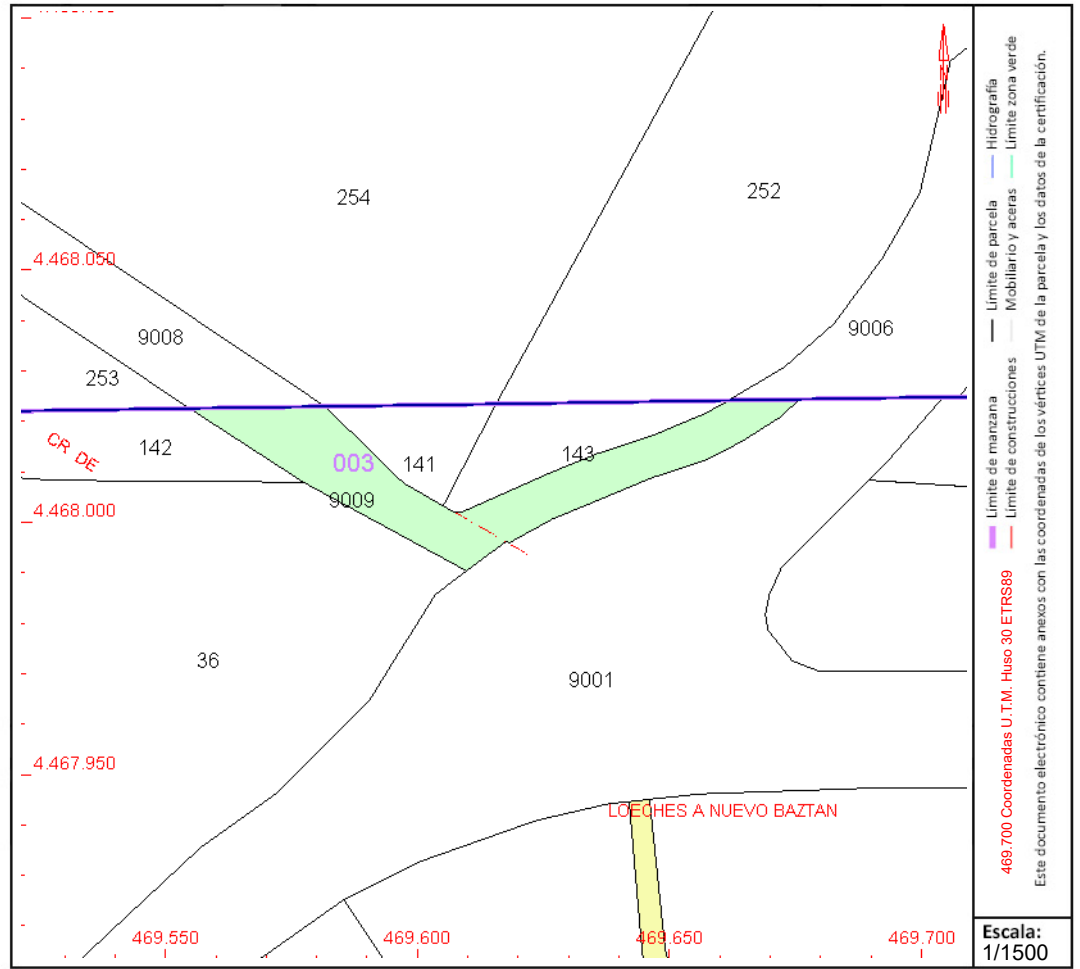
**Año construcción:**

### Cultivo

Subparcela	Cultivo/aprovechamiento	Intensidad Productiva	Superficie m <sup>2</sup>
0	VT VÍA DE COMUNICACIÓN DE DOMINIO PÚBLICO	00	1.154

## PARCELA

**Superficie gráfica:** 1.154 m<sup>2</sup>  
**Participación del inmueble:** 100,00 %  
**Tipo:**



Este documento no es una certificación catastral, pero sus datos pueden ser verificados a través del "Acceso a datos catastrales no protegidos de la SEC"



GOBIERNO  
DE ESPAÑA

MINISTERIO  
DE HACIENDA  
Y FUNCIÓN PÚBLICA

SECRETARÍA DE ESTADO  
DE HACIENDA

DIRECCIÓN GENERAL  
DEL CATASTRO

# CONSULTA DESCRIPTIVA Y GRÁFICA DE DATOS CATASTRALES DE BIEN INMUEBLE

Referencia catastral: 28075A008002500000AY

## DATOS DESCRIPTIVOS DEL INMUEBLE

### Localización:

Polígono 8 Parcela 250  
BADEN DE LOS ESCUDER. LOECHES [MADRID]

**Clase:** RÚSTICO

**Uso principal:** Agrario

**Superficie construida:**

**Año construcción:**

### Cultivo

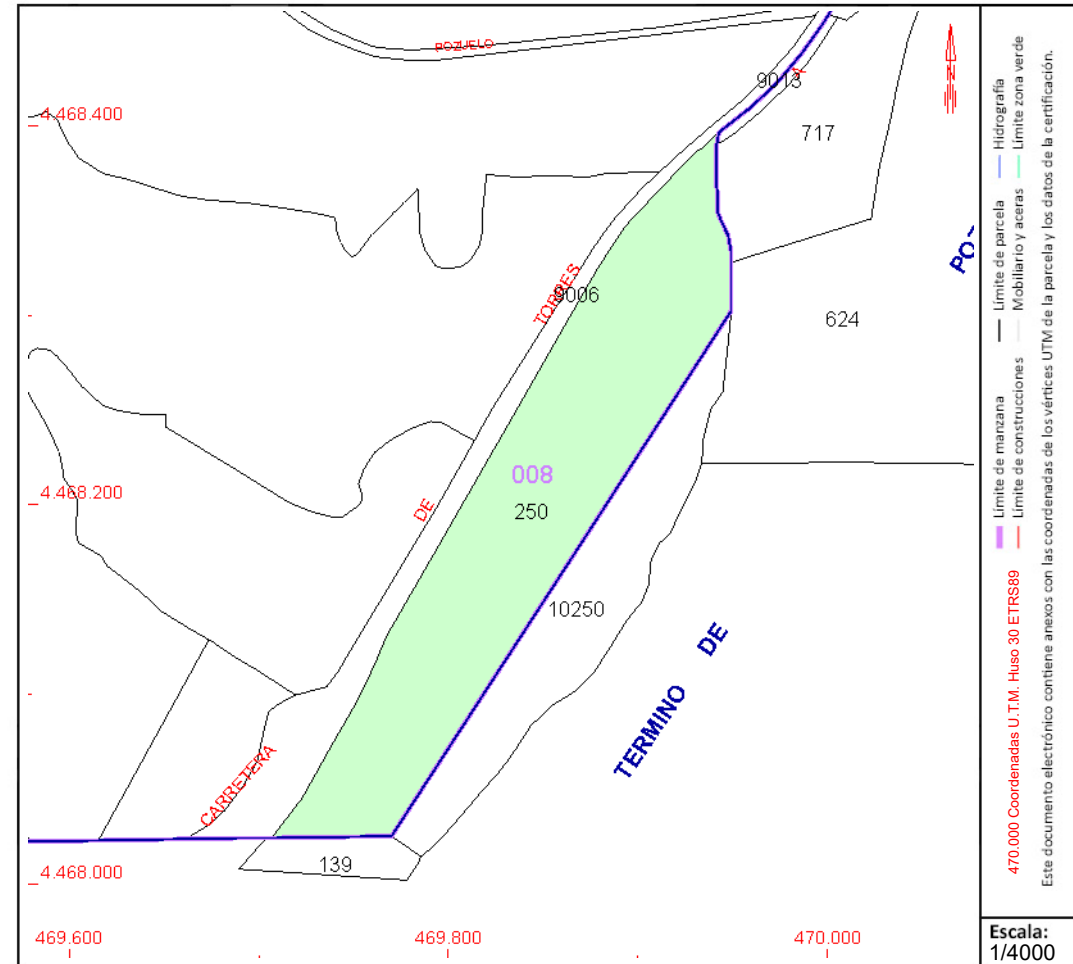
Subparcela	Cultivo/aprovechamiento	Intensidad Productiva	Superficie m <sup>2</sup>
0	C- Labor o Labradío seco	02	24.350

## PARCELA

**Superficie gráfica:** 24.350 m<sup>2</sup>

**Participación del inmueble:** 100,00 %

**Tipo:**



Este documento no es una certificación catastral, pero sus datos pueden ser verificados a través del "Acceso a datos catastrales no protegidos de la SEC"



# CONSULTA DESCRIPTIVA Y GRÁFICA DE DATOS CATASTRALES DE BIEN INMUEBLE

Referencia catastral: 28075A008002520000AQ

## DATOS DESCRIPTIVOS DEL INMUEBLE

### Localización:

Polígono 8 Parcela 252  
BADEN DE LOS ESCUDER. LOECHES [MADRID]

Clase: RÚSTICO

Uso principal: Agrario

Superficie construida:

Año construcción:

### Cultivo

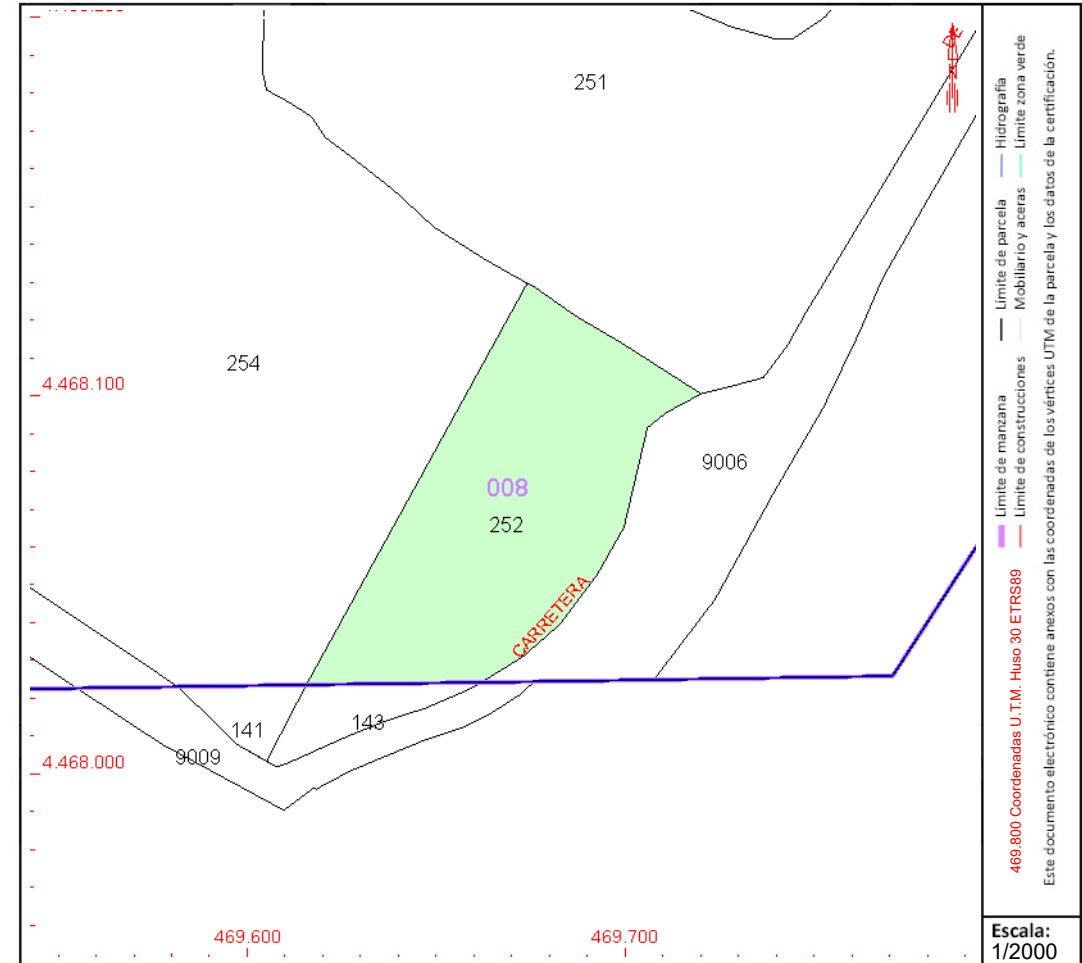
Subparcela	Cultivo/aprovechamiento	Intensidad Productiva	Superficie m <sup>2</sup>
0	O- Olivos secano	02	5.269

## PARCELA

Superficie gráfica: 5.269 m<sup>2</sup>

Participación del inmueble: 100,00 %

Tipo:



Este documento no es una certificación catastral, pero sus datos pueden ser verificados a través del "Acceso a datos catastrales no protegidos de la SEC"



GOBIERNO DE ESPAÑA

MINISTERIO DE HACIENDA Y FUNCIÓN PÚBLICA

SECRETARÍA DE ESTADO DE HACIENDA

DIRECCIÓN GENERAL DEL CATASTRO

# CONSULTA DESCRIPTIVA Y GRÁFICA DE DATOS CATASTRALES DE BIEN INMUEBLE

Referencia catastral: 28075A008002540000AL

## DATOS DESCRIPTIVOS DEL INMUEBLE

### Localización:

Polígono 8 Parcela 254  
BADEN DE LOS ESCUDER. LOECHES [MADRID]

Clase: RÚSTICO

Uso principal: Agrario

Superficie construida:

Año construcción:

### Cultivo

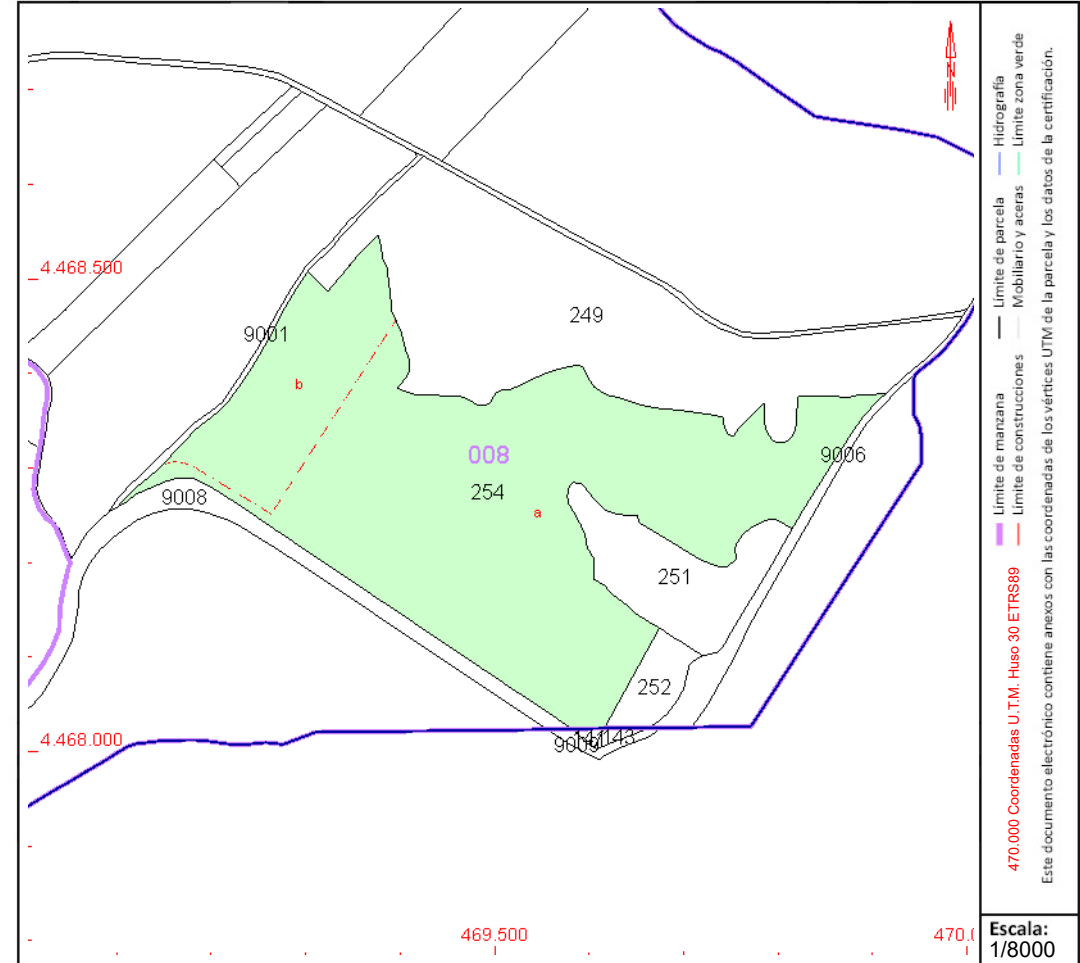
Subparcela	Cultivo/aprovechamiento	Intensidad Productiva	Superficie m <sup>2</sup>
a	O- Olivos secano	02	125.021
b	O- Olivos secano	02	28.386

## PARCELA

Superficie gráfica: 153.408 m<sup>2</sup>

Participación del inmueble: 100,00 %

Tipo:



Este documento no es una certificación catastral, pero sus datos pueden ser verificados a través del "Acceso a datos catastrales no protegidos de la SEC"





# CONSULTA DESCRIPTIVA Y GRÁFICA DE DATOS CATASTRALES DE BIEN INMUEBLE

Referencia catastral: 28075A016003550000AG

## DATOS DESCRIPTIVOS DEL INMUEBLE

### Localización:

Polígono 16 Parcela 355  
CUADRO DE VAQUERO. LOECHES [MADRID]

Clase: RÚSTICO

Uso principal: Agrario

Superficie construida:

Año construcción:

### Cultivo

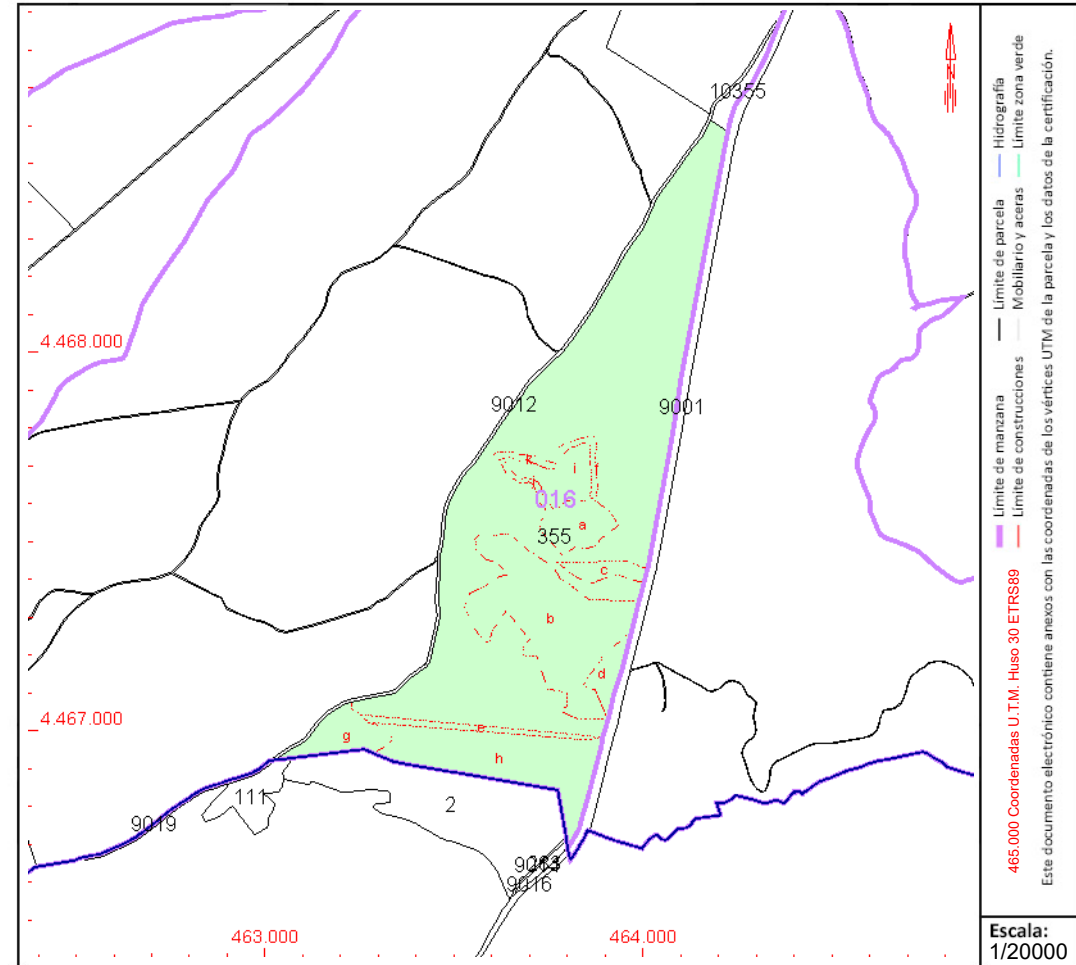
Subparcela	Cultivo/aprovechamiento	Intensidad Productiva	Superficie m <sup>2</sup>
a	O- Olivos seco	02	19.704
b	O- Olivos seco	02	99.607
c	O- Olivos seco	02	9.242
d	C- Labor o Labradío seco	03	10.685
e	O- Olivos seco	02	9.094
f	O- Olivos seco	02	3.947
g	E- Pastos	00	21.888
h	C- Labor o Labradío seco	03	75.057
i	C- Labor o Labradío seco	03	477.901
j	O- Olivos seco	02	2.940
k	O- Olivos seco	02	2.898

## PARCELA

Superficie gráfica: 728.503 m<sup>2</sup>

Participación del inmueble: 100,00 %

Tipo:



Este documento no es una certificación catastral, pero sus datos pueden ser verificados a través del "Acceso a datos catastrales no protegidos de la SEC"



# CONSULTA DESCRIPTIVA Y GRÁFICA DE DATOS CATASTRALES DE BIEN INMUEBLE

Referencia catastral: 28075A016003590000AT

## DATOS DESCRIPTIVOS DEL INMUEBLE

### Localización:

Polígono 16 Parcela 359  
VALDELACUEVA. LOECHES [MADRID]

Clase: RÚSTICO

Uso principal: Agrario

Superficie construida:

Año construcción:

### Cultivo

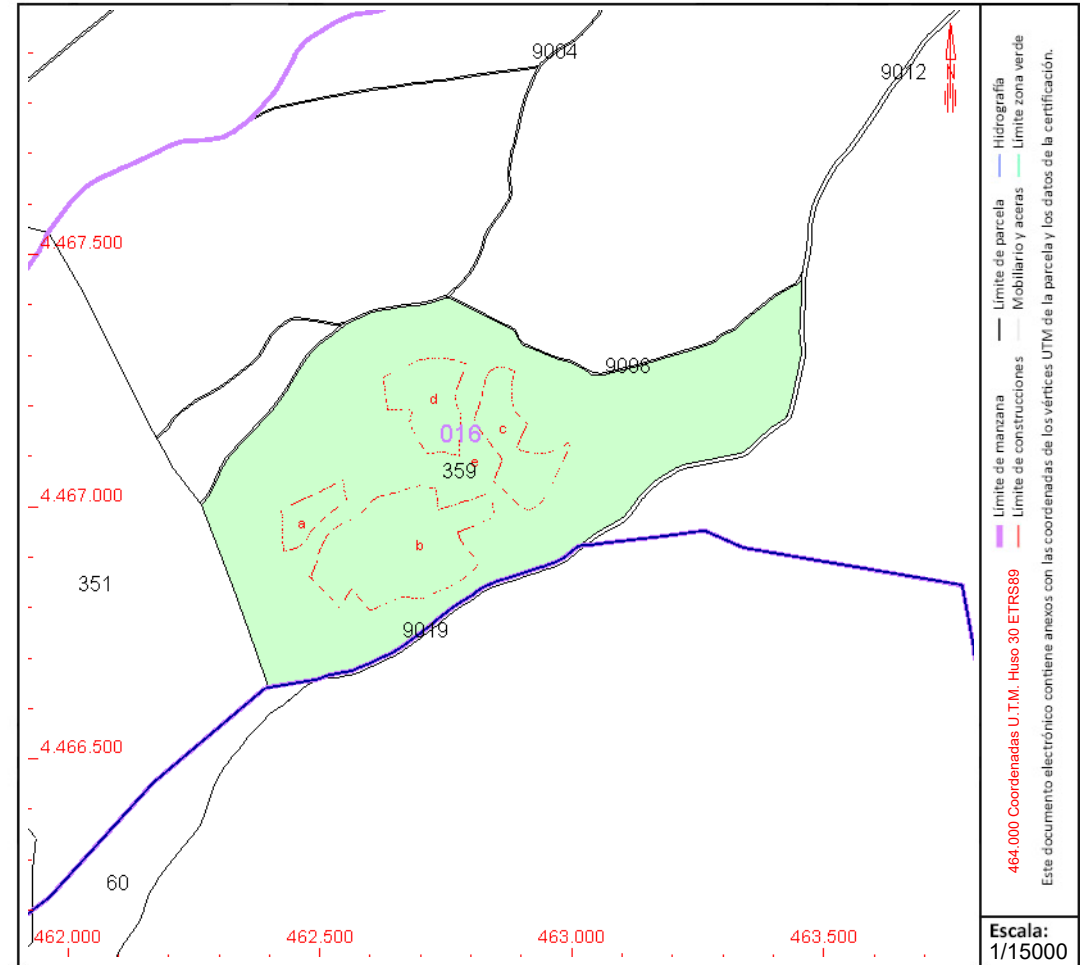
Subparcela	Cultivo/aprovechamiento	Intensidad Productiva	Superficie m <sup>2</sup>
a	O- Olivos seco	02	8.497
b	O- Olivos seco	02	56.228
c	O- Olivos seco	02	22.489
d	O- Olivos seco	02	21.316
e	C- Labor o Labradío seco	03	397.226

## PARCELA

Superficie gráfica: 505.755 m<sup>2</sup>

Participación del inmueble: 100,00 %

Tipo:



Este documento no es una certificación catastral, pero sus datos pueden ser verificados a través del "Acceso a datos catastrales no protegidos de la SEC"



# CONSULTA DESCRIPTIVA Y GRÁFICA DE DATOS CATASTRALES DE BIEN INMUEBLE

Referencia catastral: 28075A016003620000AT

## DATOS DESCRIPTIVOS DEL INMUEBLE

### Localización:

Polígono 16 Parcela 362  
LA CABAÑA. LOECHES [MADRID]

Clase: RÚSTICO

Uso principal: Agrario

Superficie construida:

Año construcción:

### Cultivo

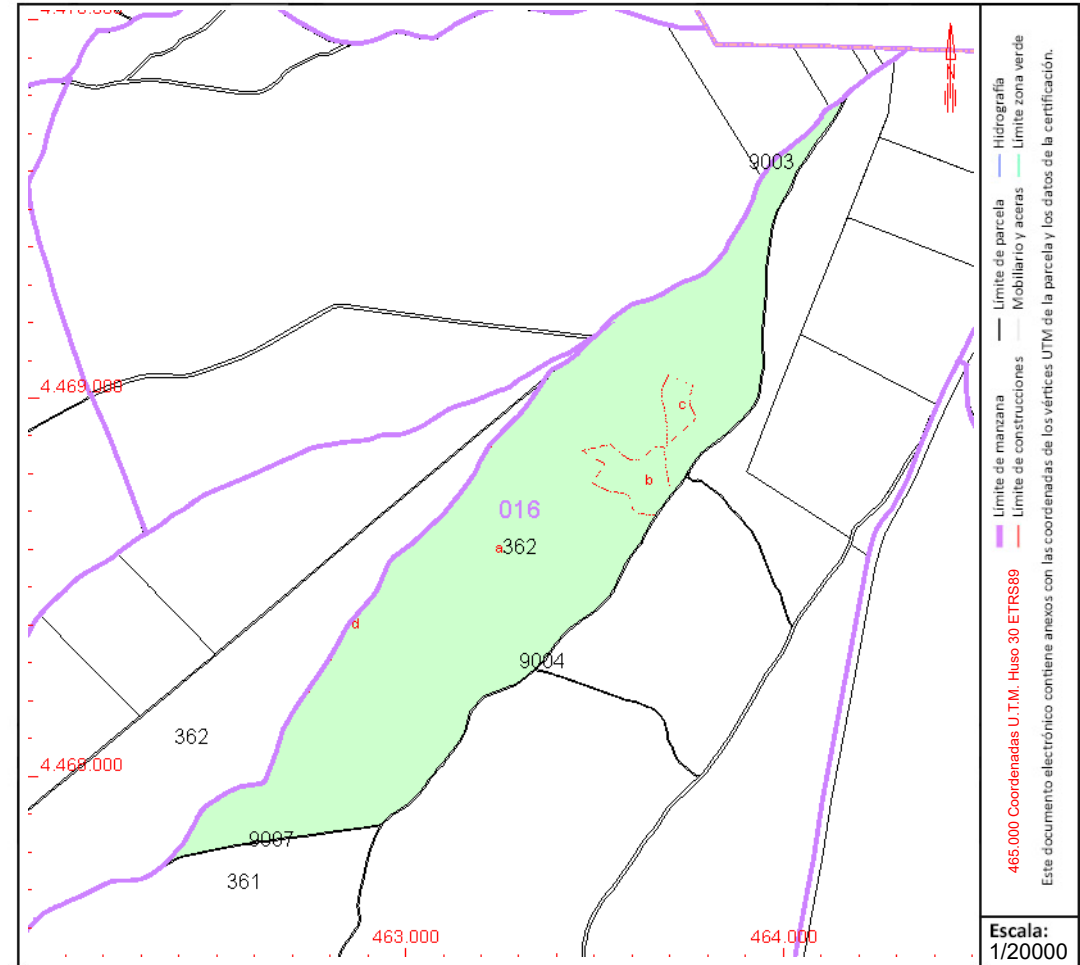
Subparcela	Cultivo/aprovechamiento	Intensidad Productiva	Superficie m <sup>2</sup>
a	C- Labor o Labradío seco	03	770.320
b	O- Olivos seco	02	25.118
c	O- Olivos seco	02	10.378
d	I- Improductivo	00	7.742

## PARCELA

Superficie gráfica: 813.557 m<sup>2</sup>

Participación del inmueble: 100,00 %

Tipo:



Este documento no es una certificación catastral, pero sus datos pueden ser verificados a través del "Acceso a datos catastrales no protegidos de la SEC"



# CONSULTA DESCRIPTIVA Y GRÁFICA DE DATOS CATASTRALES DE BIEN INMUEBLE

Referencia catastral: 28075A016003650000AO

## DATOS DESCRIPTIVOS DEL INMUEBLE

### Localización:

Polígono 16 Parcela 365  
EL CERROJO. LOECHES [MADRID]

Clase: RÚSTICO

Uso principal: Agrario

Superficie construida:

Año construcción:

### Cultivo

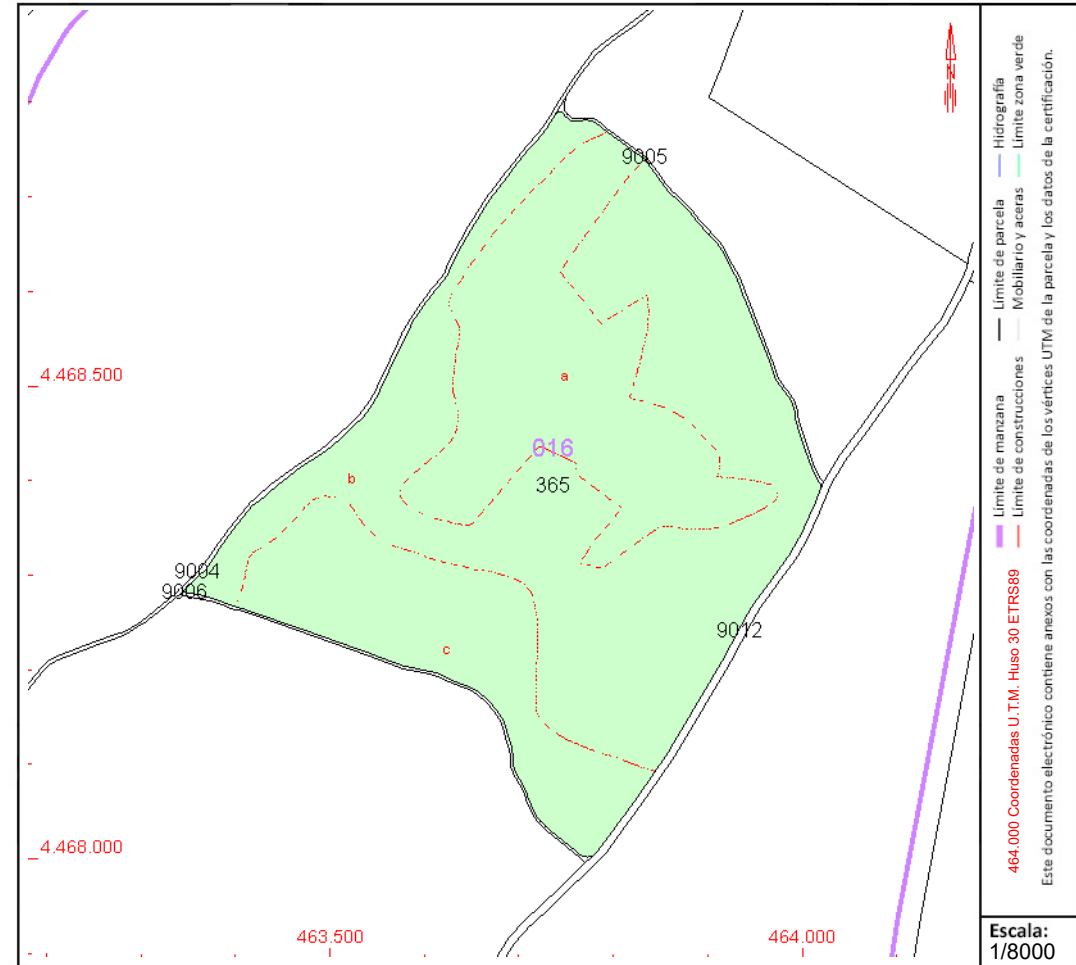
Subparcela	Cultivo/aprovechamiento	Intensidad Productiva	Superficie m <sup>2</sup>
a	O- Olivos seco	02	71.307
b	C- Labor o Labradío seco	03	139.895
c	O- Olivos seco	02	54.136

## PARCELA

Superficie gráfica: 260.514 m<sup>2</sup>

Participación del inmueble: 100,00 %

Tipo:



Este documento no es una certificación catastral, pero sus datos pueden ser verificados a través del "Acceso a datos catastrales no protegidos de la SEC"



GOBIERNO DE ESPAÑA

MINISTERIO DE HACIENDA Y FUNCIÓN PÚBLICA

SECRETARÍA DE ESTADO DE HACIENDA

DIRECCIÓN GENERAL DEL CATASTRO

# CONSULTA DESCRIPTIVA Y GRÁFICA DE DATOS CATASTRALES DE BIEN INMUEBLE

Referencia catastral: 28075A016003660000AK

## DATOS DESCRIPTIVOS DEL INMUEBLE

### Localización:

Polígono 16 Parcela 366  
EL CERRAJON. LOECHES [MADRID]

Clase: RÚSTICO

Uso principal: Agrario

Superficie construida:

Año construcción:

### Cultivo

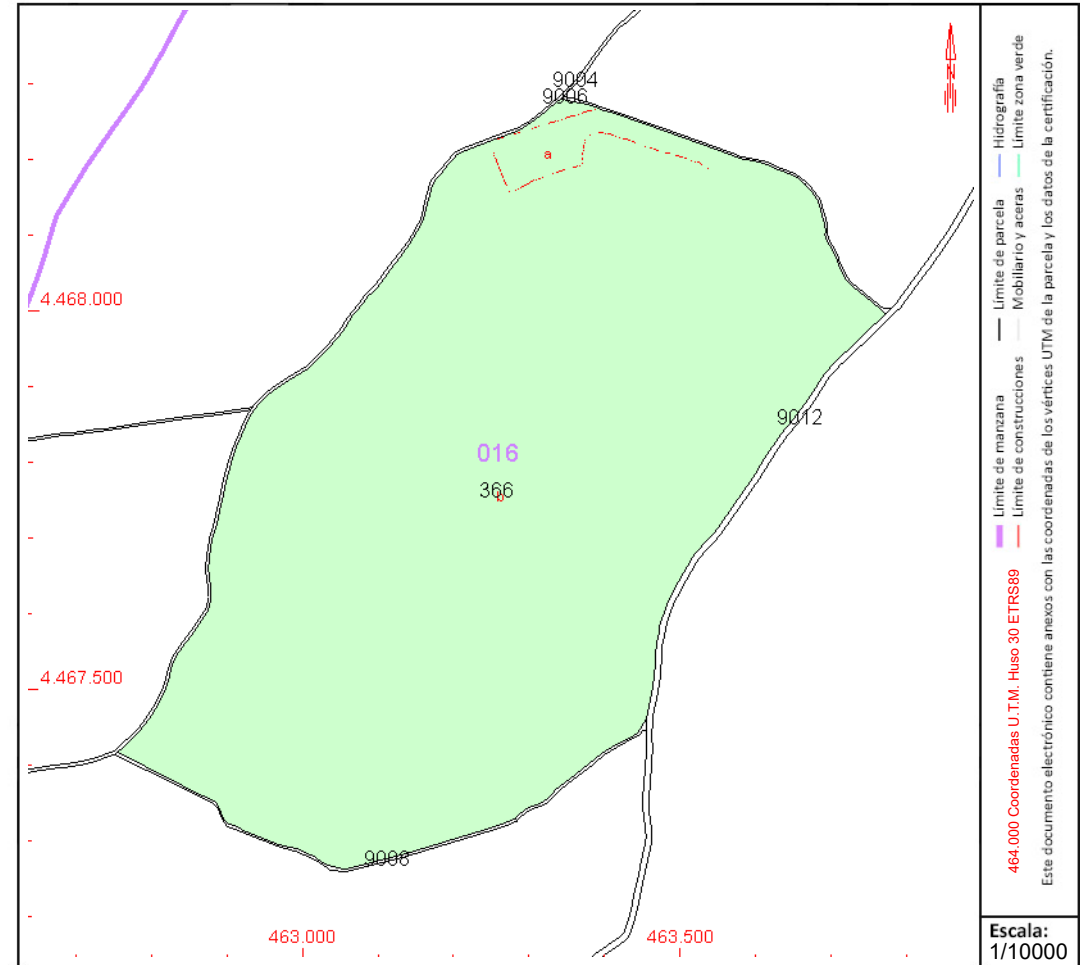
Subparcela	Cultivo/aprovechamiento	Intensidad Productiva	Superficie m <sup>2</sup>
a	O- Olivos secano	02	12.912
b	C- Labor o Labradío secano	03	570.484

## PARCELA

Superficie gráfica: 571.740 m<sup>2</sup>

Participación del inmueble: 100,00 %

Tipo:



Este documento no es una certificación catastral, pero sus datos pueden ser verificados a través del "Acceso a datos catastrales no protegidos de la SEC"



GOBIERNO DE ESPAÑA

MINISTERIO DE HACIENDA Y FUNCIÓN PÚBLICA

SECRETARÍA DE ESTADO DE HACIENDA

DIRECCIÓN GENERAL DEL CATASTRO

# CONSULTA DESCRIPTIVA Y GRÁFICA DE DATOS CATASTRALES DE BIEN INMUEBLE

Referencia catastral: 28075A016090040000AM

## DATOS DESCRIPTIVOS DEL INMUEBLE

### Localización:

Polígono 16 Parcela 9004  
.. LOECHES [MADRID]

Clase: RÚSTICO

Uso principal: Agrario

Superficie construida:

Año construcción:

### Cultivo

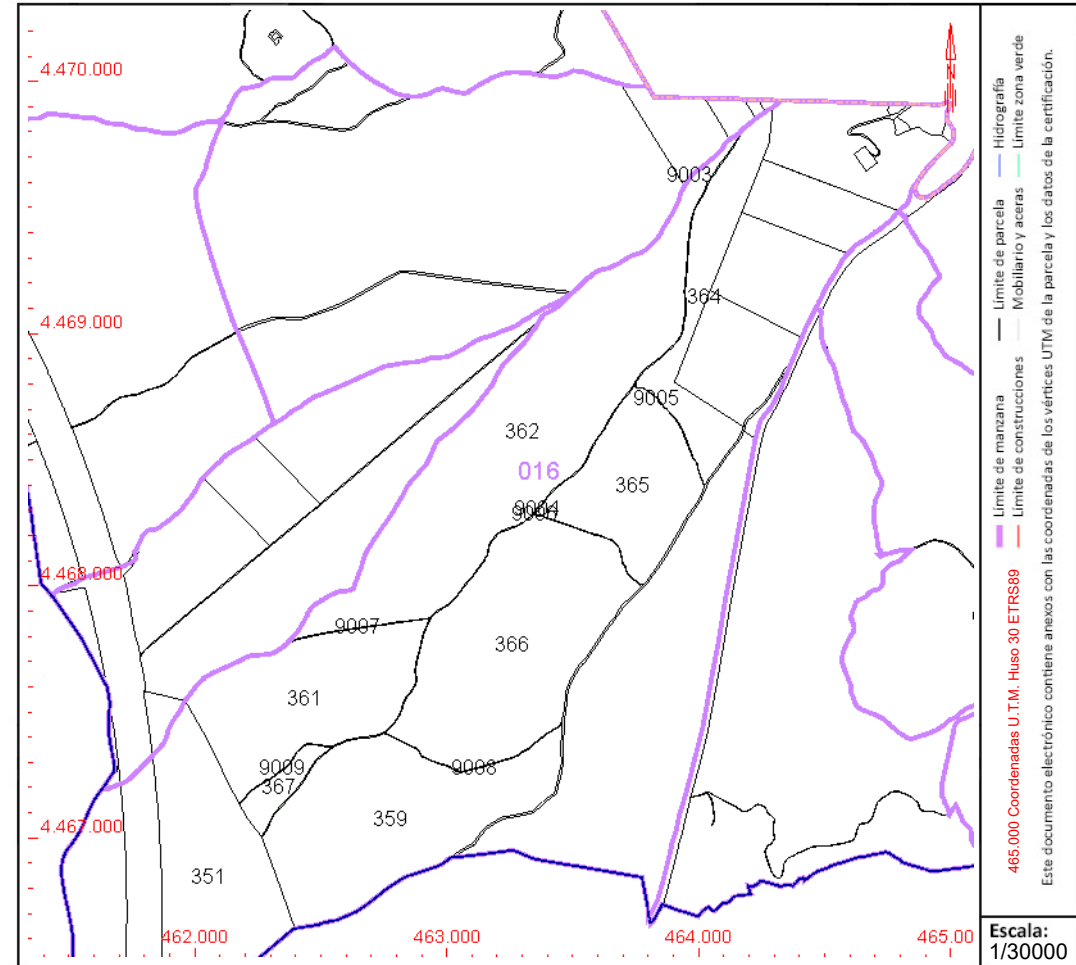
Subparcela	Cultivo/aprovechamiento	Intensidad Productiva	Superficie m <sup>2</sup>
0	VT Vía de comunicación de dominio público	00	13.598

## PARCELA

Superficie gráfica: 14.222 m<sup>2</sup>

Participación del inmueble: 100,00 %

Tipo:



Este documento no es una certificación catastral, pero sus datos pueden ser verificados a través del "Acceso a datos catastrales no protegidos de la SEC"



GOBIERNO  
DE ESPAÑA

MINISTERIO  
DE HACIENDA  
Y FUNCIÓN PÚBLICA

SECRETARÍA DE ESTADO  
DE HACIENDA

DIRECCIÓN GENERAL  
DEL CATASTRO

# CONSULTA DESCRIPTIVA Y GRÁFICA DE DATOS CATASTRALES DE BIEN INMUEBLE

Referencia catastral: 28075A016090060000AK

## DATOS DESCRIPTIVOS DEL INMUEBLE

### Localización:

Polígono 16 Parcela 9006  
.. LOECHES [MADRID]

Clase: RÚSTICO

Uso principal: Agrario

Superficie construida:

Año construcción:

### Cultivo

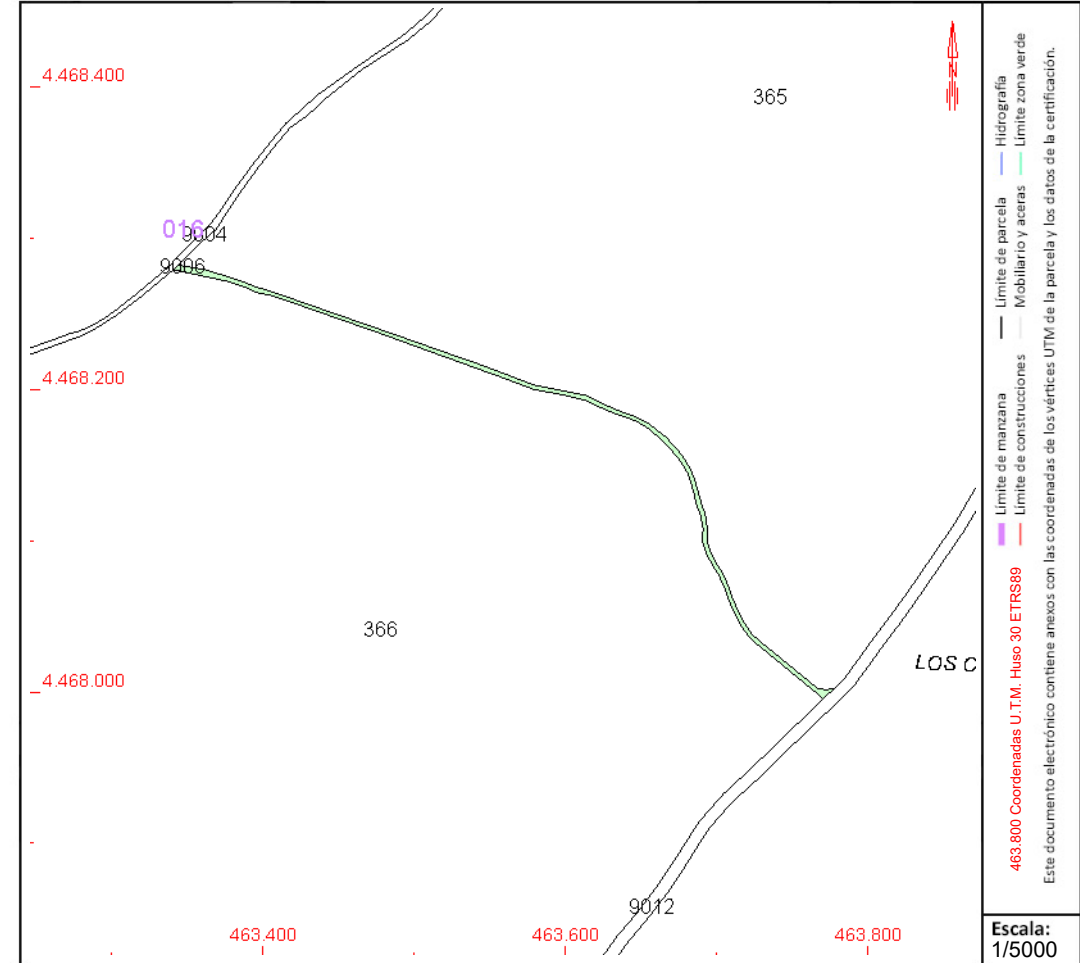
Subparcela	Cultivo/aprovechamiento	Intensidad Productiva	Superficie m <sup>2</sup>
0	I- Improductivo	00	1.579

## PARCELA

Superficie gráfica: 1.579 m<sup>2</sup>

Participación del inmueble: 100,00 %

Tipo:



Este documento no es una certificación catastral, pero sus datos pueden ser verificados a través del "Acceso a datos catastrales no protegidos de la SEC"



# CONSULTA DESCRIPTIVA Y GRÁFICA DE DATOS CATASTRALES DE BIEN INMUEBLE

Referencia catastral: 28075A016090080000AD

## DATOS DESCRIPTIVOS DEL INMUEBLE

### Localización:

Polígono 16 Parcela 9008  
.. LOECHES [MADRID]

Clase: RÚSTICO

Uso principal: Agrario

Superficie construida:

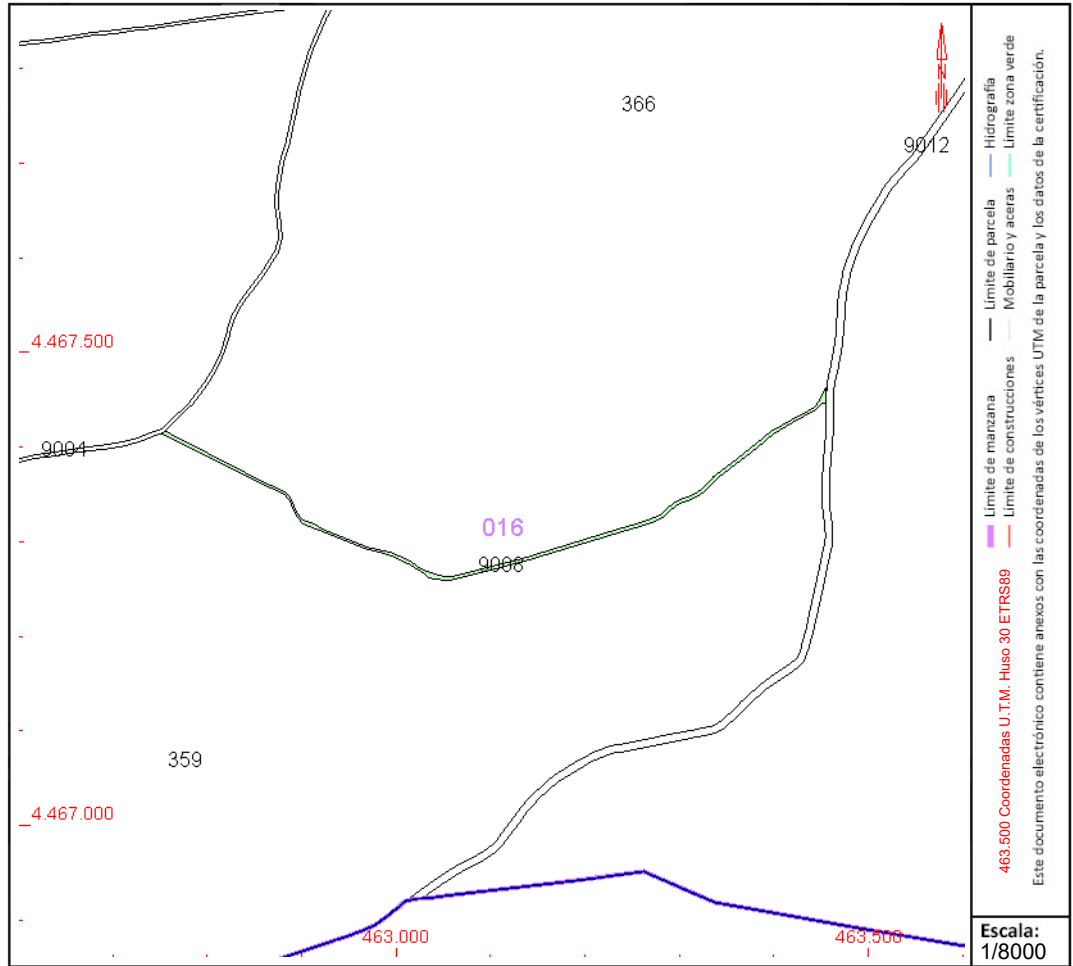
Año construcción:

### Cultivo

Subparcela	Cultivo/aprovechamiento	Intensidad Productiva	Superficie m <sup>2</sup>
0	I- Improductivo	00	2.707

## PARCELA

Superficie gráfica: 2.731 m<sup>2</sup>  
Participación del inmueble: 100,00 %  
Tipo:



Este documento no es una certificación catastral, pero sus datos pueden ser verificados a través del "Acceso a datos catastrales no protegidos de la SEC"



# CONSULTA DESCRIPTIVA Y GRÁFICA DE DATOS CATASTRALES DE BIEN INMUEBLE

Referencia catastral: 28075A016090120000AX

## DATOS DESCRIPTIVOS DEL INMUEBLE

### Localización:

Polígono 16 Parcela 9012 VEREDA DE GANADO CUADRO DE VAQUERO. LOECHES [MADRID]

Clase: RÚSTICO

Uso principal: Agrario

Superficie construida:

Año construcción:

### Cultivo

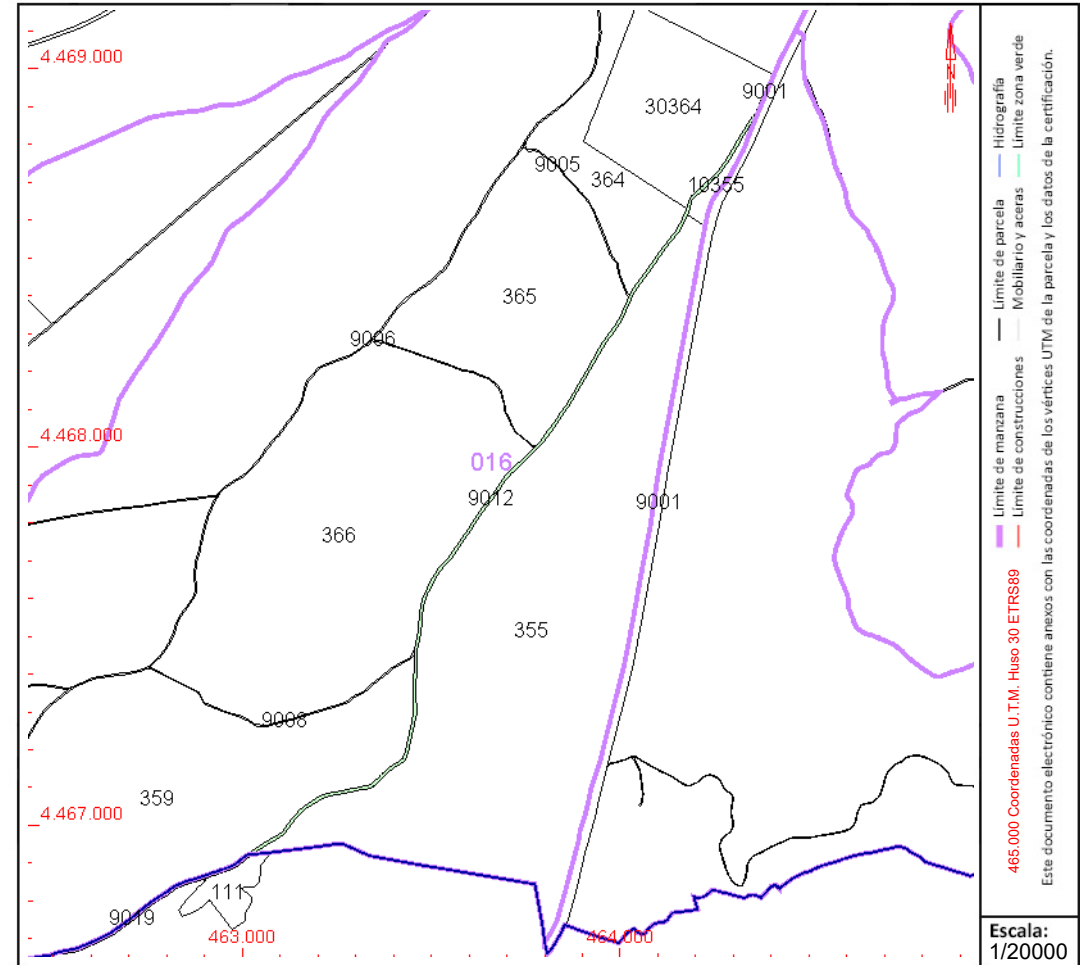
Subparcela	Cultivo/aprovechamiento	Intensidad Productiva	Superficie m <sup>2</sup>
0	VT Vía de comunicación de dominio público	00	19.837

## PARCELA

Superficie gráfica: 19.837 m<sup>2</sup>

Participación del inmueble: 100,00 %

Tipo:



Este documento no es una certificación catastral, pero sus datos pueden ser verificados a través del "Acceso a datos catastrales no protegidos de la SEC"



# CONSULTA DESCRIPTIVA Y GRÁFICA DE DATOS CATASTRALES DE BIEN INMUEBLE

Referencia catastral: 28116A002000130000BT

## DATOS DESCRIPTIVOS DEL INMUEBLE

### Localización:

Polígono 2 Parcela 13  
BOCA DEL MONTE. POZUELO DEL REY [MADRID]

Clase: RÚSTICO

Uso principal: Agrario

Superficie construida:

Año construcción:

### Cultivo

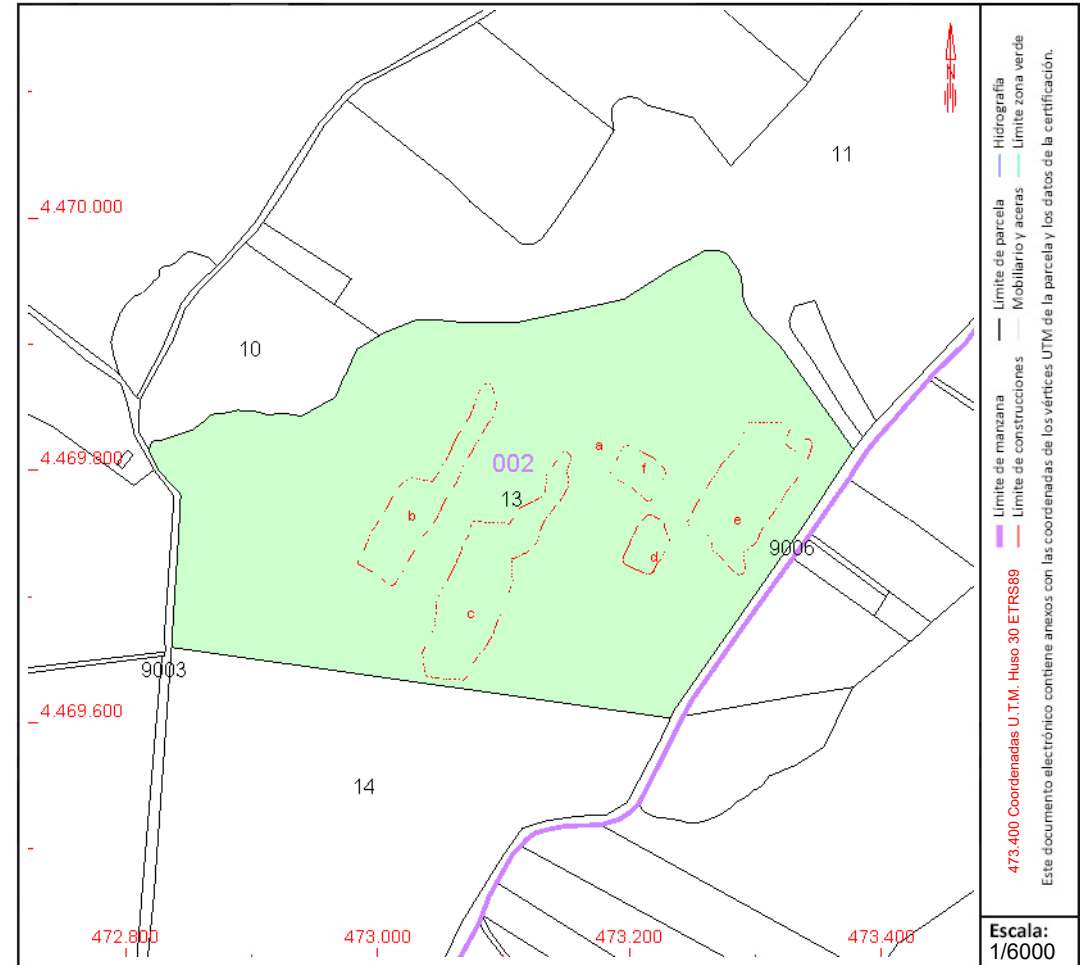
Subparcela	Cultivo/aprovechamiento	Intensidad Productiva	Superficie m <sup>2</sup>
a	C- Labor o Labradío seco	03	113.884
b	O- Olivos seco	00	4.435
c	O- Olivos seco	00	7.061
d	O- Olivos seco	00	1.105
e	O- Olivos seco	00	5.855
f	O- Olivos seco	00	1.156

## PARCELA

Superficie gráfica: 133.497 m<sup>2</sup>

Participación del inmueble: 100,00 %

Tipo:



Este documento no es una certificación catastral, pero sus datos pueden ser verificados a través del "Acceso a datos catastrales no protegidos de la SEC"



# CONSULTA DESCRIPTIVA Y GRÁFICA DE DATOS CATASTRALES DE BIEN INMUEBLE

Referencia catastral: 28116A002000140000BF

## DATOS DESCRIPTIVOS DEL INMUEBLE

### Localización:

Polígono 2 Parcela 14  
EL LLANO. POZUELO DEL REY [MADRID]

Clase: RÚSTICO

Uso principal: Agrario

Superficie construida:

Año construcción:

### Cultivo

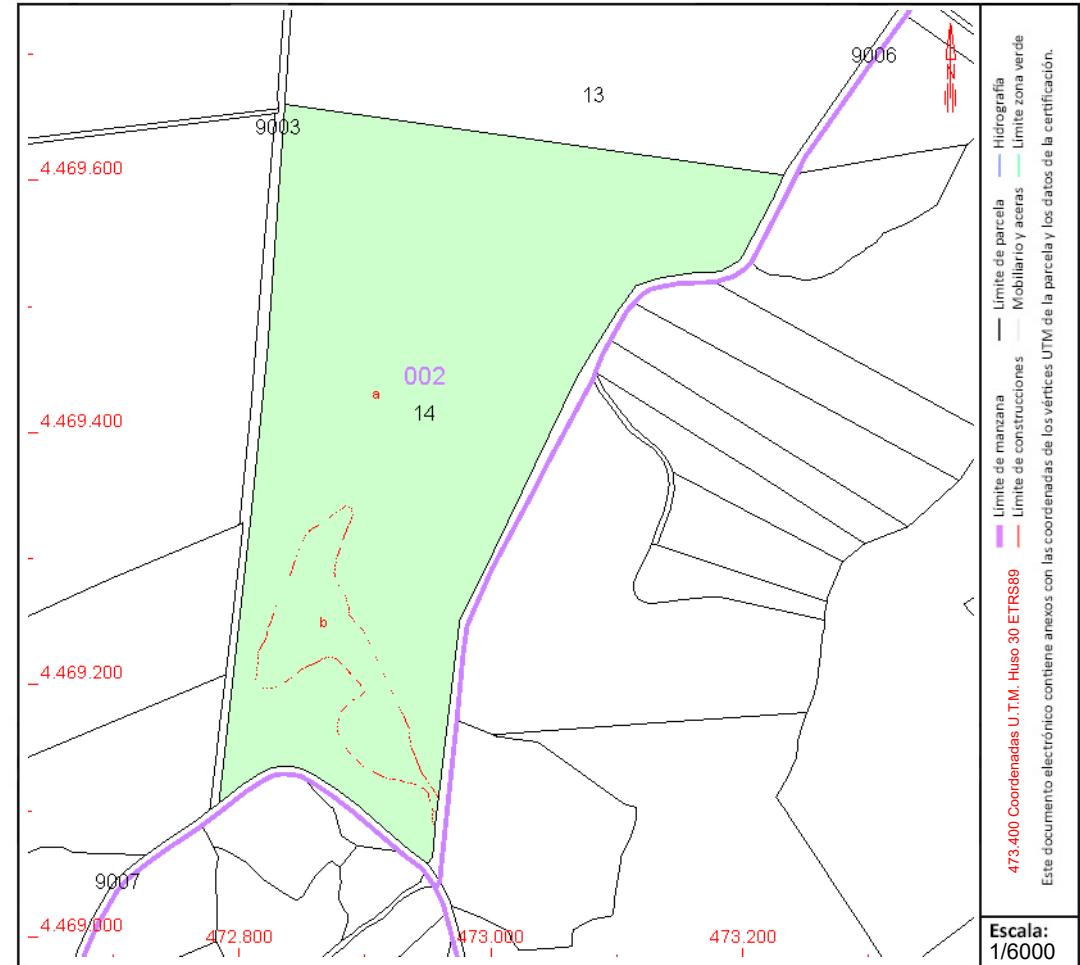
Subparcela	Cultivo/aprovechamiento	Intensidad Productiva	Superficie m <sup>2</sup>
a	C- Labor o Labradío seco	03	118.078
b	E- Pastos	00	10.654

## PARCELA

Superficie gráfica: 128.733 m<sup>2</sup>

Participación del inmueble: 100,00 %

Tipo:



Este documento no es una certificación catastral, pero sus datos pueden ser verificados a través del "Acceso a datos catastrales no protegidos de la SEC"



# CONSULTA DESCRIPTIVA Y GRÁFICA DE DATOS CATASTRALES DE BIEN INMUEBLE

Referencia catastral: 28116A002000200000BK

## DATOS DESCRIPTIVOS DEL INMUEBLE

### Localización:

Polígono 2 Parcela 20  
EL PUERTO. POZUELO DEL REY [MADRID]

Clase: RÚSTICO

Uso principal: Agrario

Superficie construida:

Año construcción:

### Cultivo

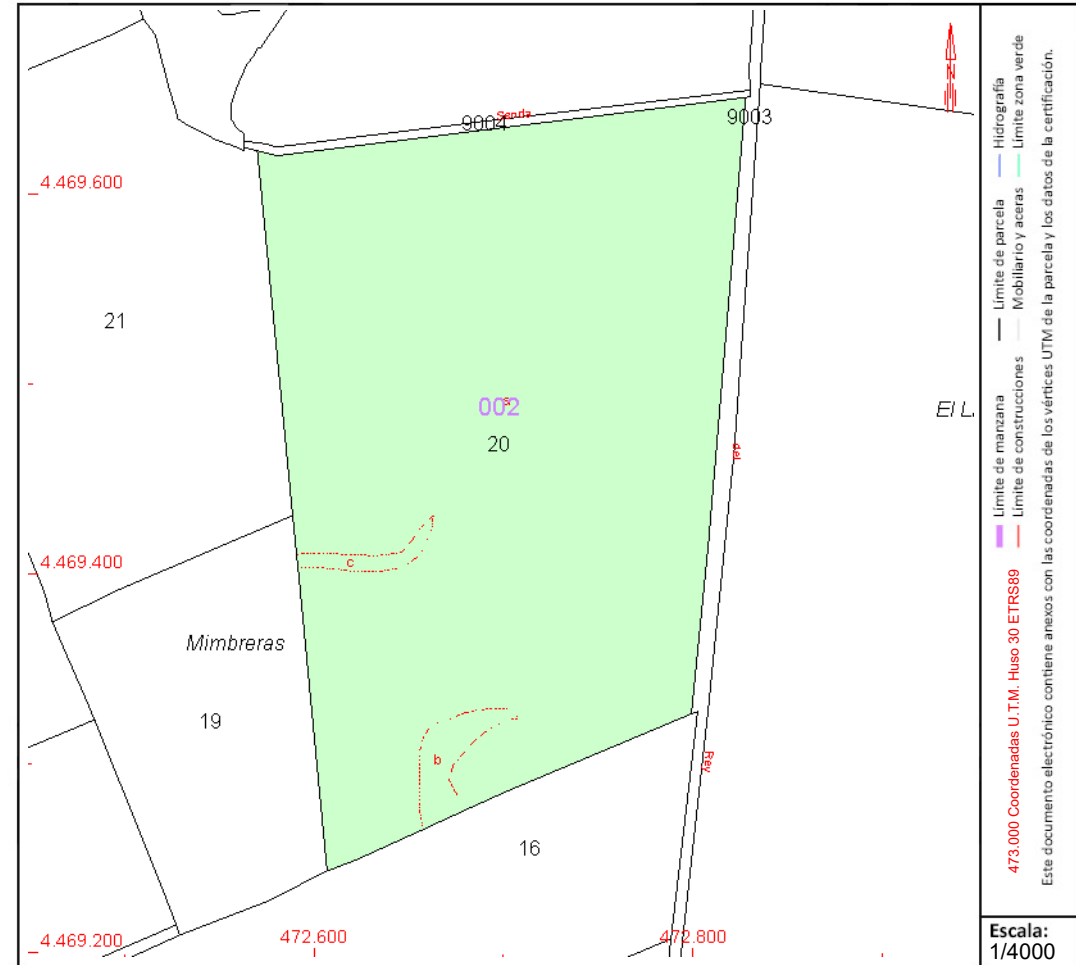
Subparcela	Cultivo/aprovechamiento	Intensidad Productiva	Superficie m <sup>2</sup>
a	C- Labor o Labradío seco	03	77.338
b	E- Pastos	00	1.406
c	E- Pastos	00	614

## PARCELA

Superficie gráfica: 79.359 m<sup>2</sup>

Participación del inmueble: 100,00 %

Tipo:



Este documento no es una certificación catastral, pero sus datos pueden ser verificados a través del "Acceso a datos catastrales no protegidos de la SEC"



# CONSULTA DESCRIPTIVA Y GRÁFICA DE DATOS CATASTRALES DE BIEN INMUEBLE

Referencia catastral: 28116A002000210000BR

## DATOS DESCRIPTIVOS DEL INMUEBLE

### Localización:

Polígono 2 Parcela 21  
EL PUERTO. POZUELO DEL REY [MADRID]

Clase: RÚSTICO

Uso principal: Agrario

Superficie construida:

Año construcción:

### Cultivo

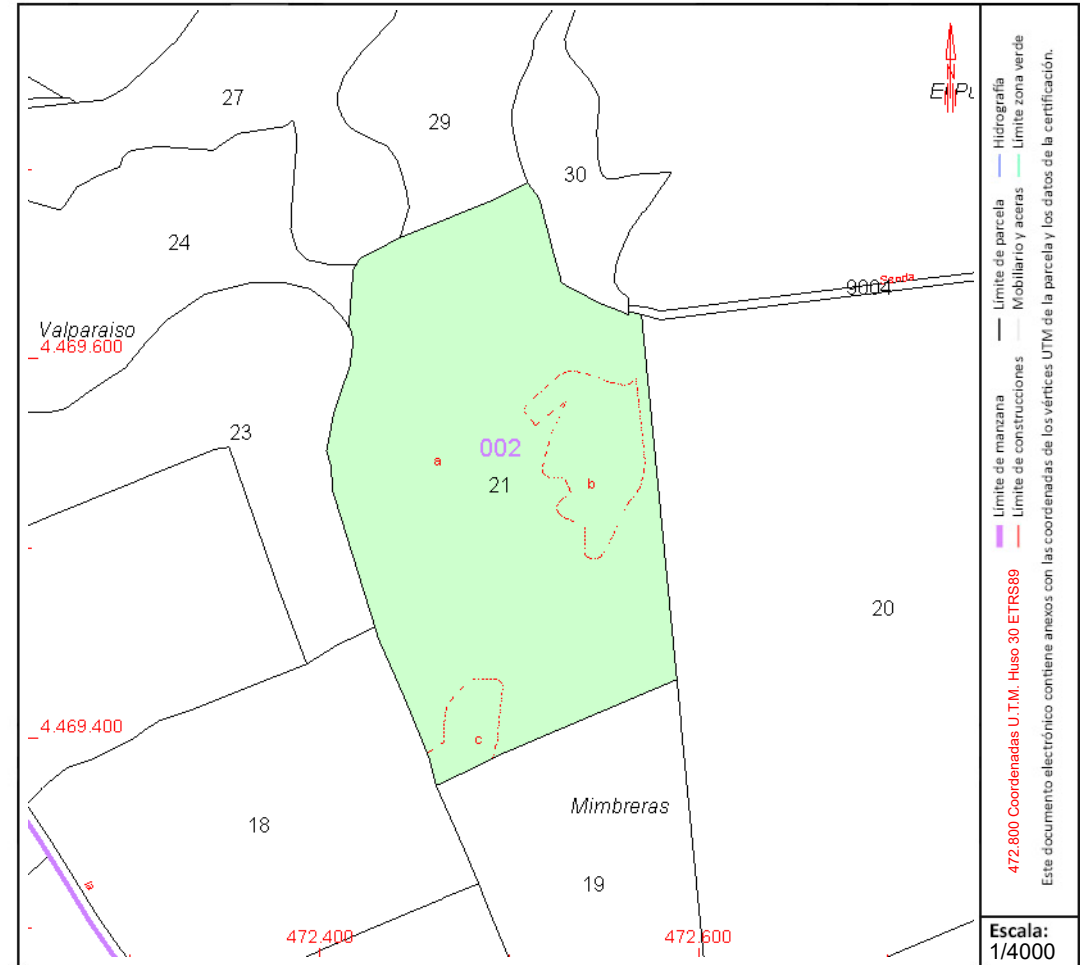
Subparcela	Cultivo/aprovechamiento	Intensidad Productiva	Superficie m <sup>2</sup>
a	C- Labor o Labradío seco	03	35.840
b	O- Olivos seco	00	3.795
c	O- Olivos seco	00	1.390

## PARCELA

Superficie gráfica: 41.025 m<sup>2</sup>

Participación del inmueble: 100,00 %

Tipo:



Este documento no es una certificación catastral, pero sus datos pueden ser verificados a través del "Acceso a datos catastrales no protegidos de la SEC"



# CONSULTA DESCRIPTIVA Y GRÁFICA DE DATOS CATASTRALES DE BIEN INMUEBLE

Referencia catastral: 28116A002000220000BD

## DATOS DESCRIPTIVOS DEL INMUEBLE

### Localización:

Polígono 2 Parcela 22  
VALPARAISO. POZUELO DEL REY [MADRID]

Clase: RÚSTICO

Uso principal: Agrario

Superficie construida:

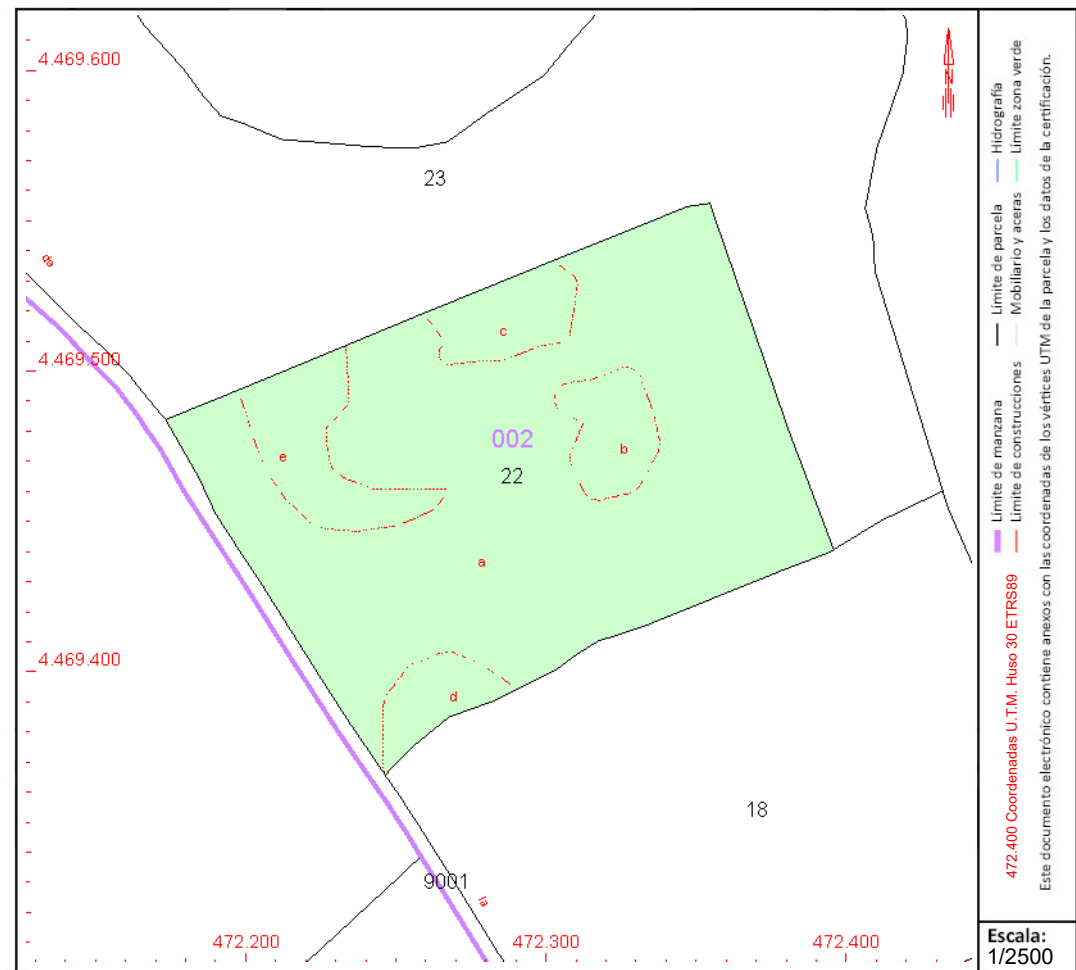
Año construcción:

### Cultivo

Subparcela	Cultivo/aprovechamiento	Intensidad Productiva	Superficie m <sup>2</sup>
a	C- Labor o Labradío secoano	03	17.973
b	O- Olivos secoano	00	1.041
c	O- Olivos secoano	00	1.095
d	O- Olivos secoano	00	826
e	E- Pastos	00	1.723

## PARCELA

Superficie gráfica: 22.658 m2  
Participación del inmueble: 100,00 %  
Tipo:



Este documento no es una certificación catastral, pero sus datos pueden ser verificados a través del "Acceso a datos catastrales no protegidos de la SEC"



# CONSULTA DESCRIPTIVA Y GRÁFICA DE DATOS CATASTRALES DE BIEN INMUEBLE

Referencia catastral: 28116A002000230000BX

## DATOS DESCRIPTIVOS DEL INMUEBLE

### Localización:

Polígono 2 Parcela 23  
VALPARAISO. POZUELO DEL REY [MADRID]

Clase: RÚSTICO

Uso principal: Agrario

Superficie construida:

Año construcción:

### Cultivo

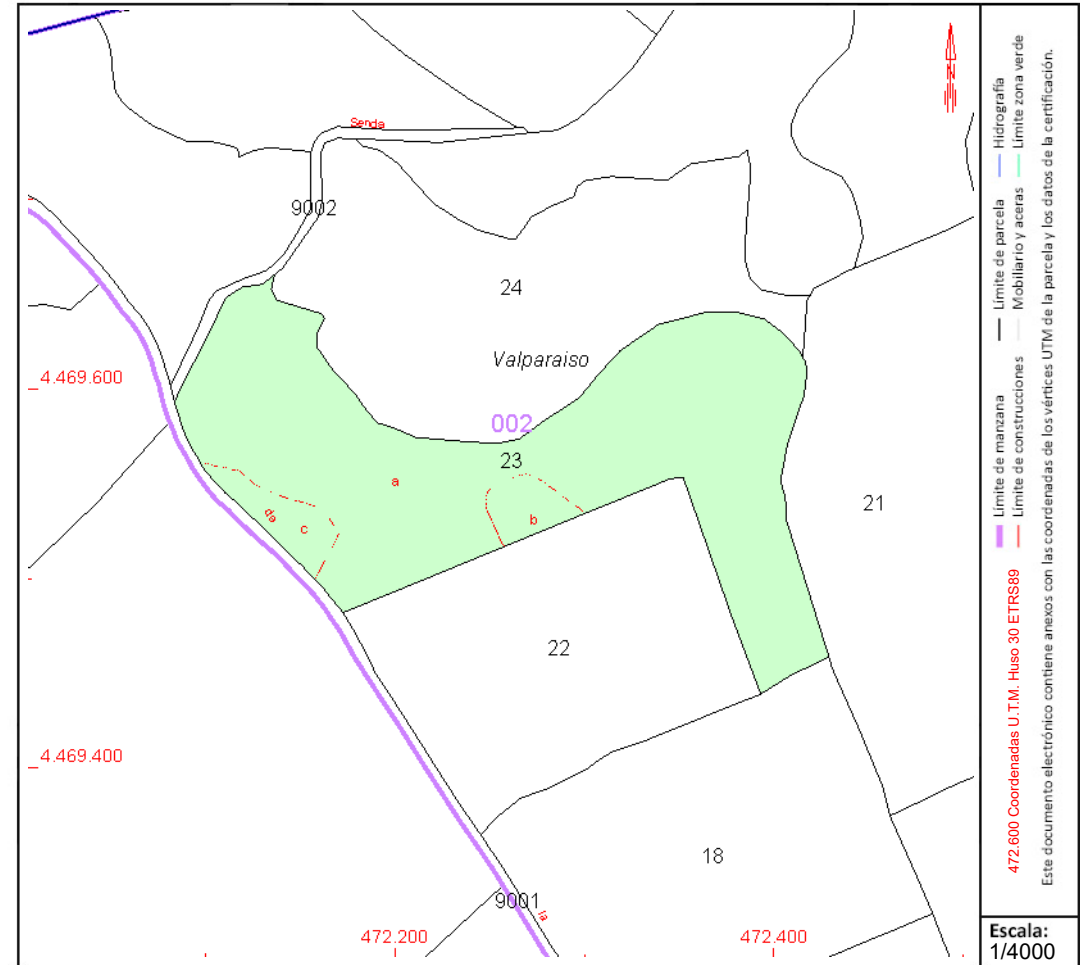
Subparcela	Cultivo/aprovechamiento	Intensidad Productiva	Superficie m <sup>2</sup>
a	C- Labor o Labradío seco	03	29.748
b	O- Olivos seco	00	1.161
c	O- Olivos seco	00	1.525

## PARCELA

Superficie gráfica: 32.434 m<sup>2</sup>

Participación del inmueble: 100,00 %

Tipo:



Este documento no es una certificación catastral, pero sus datos pueden ser verificados a través del "Acceso a datos catastrales no protegidos de la SEC"



# CONSULTA DESCRIPTIVA Y GRÁFICA DE DATOS CATASTRALES DE BIEN INMUEBLE

Referencia catastral: 28116A002000240000BI

## DATOS DESCRIPTIVOS DEL INMUEBLE

### Localización:

Polígono 2 Parcela 24  
VALPARAISO. POZUELO DEL REY [MADRID]

Clase: RÚSTICO

Uso principal: Agrario

Superficie construida:

Año construcción:

### Cultivo

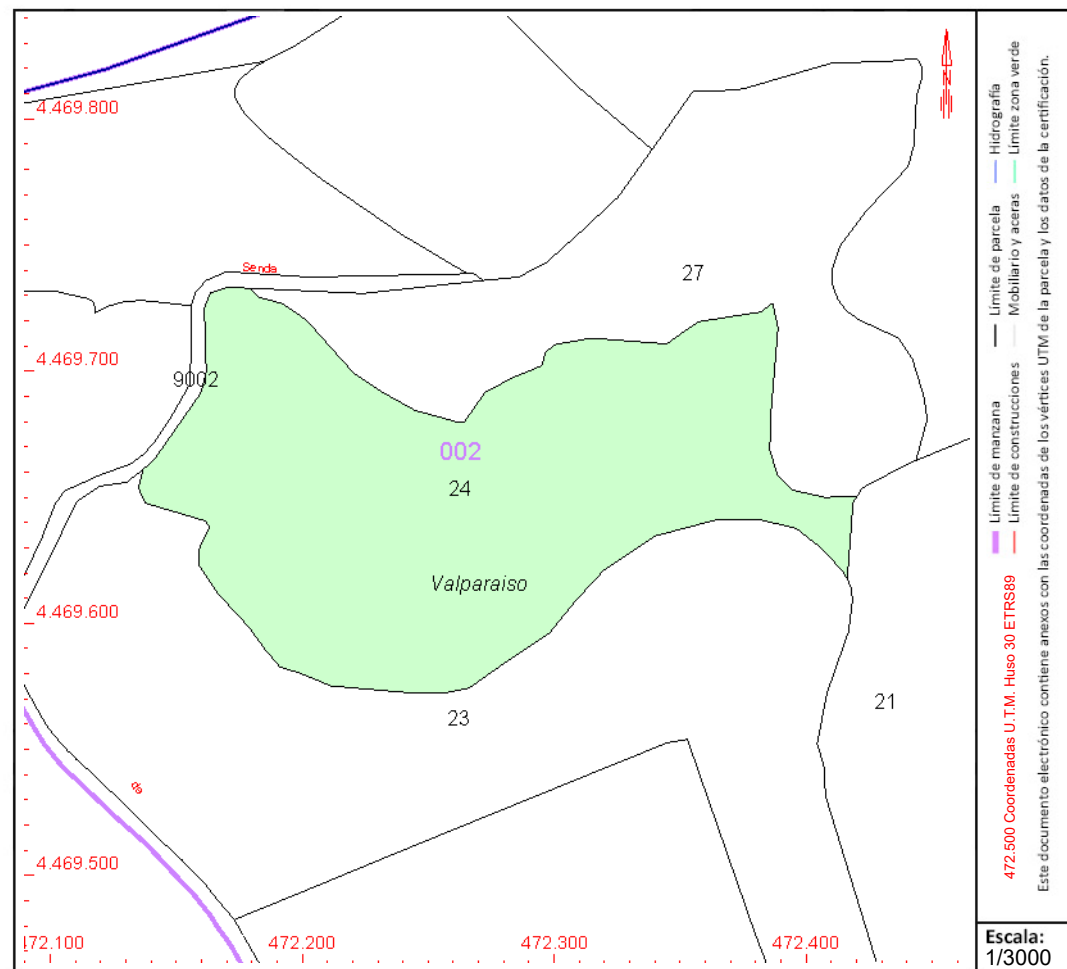
Subparcela	Cultivo/aprovechamiento	Intensidad Productiva	Superficie m <sup>2</sup>
0	C- Labor o Labradío seco	03	25.691

## PARCELA

Superficie gráfica: 25.691 m<sup>2</sup>

Participación del inmueble: 100,00 %

Tipo:



Este documento no es una certificación catastral, pero sus datos pueden ser verificados a través del "Acceso a datos catastrales no protegidos de la SEC"



# CONSULTA DESCRIPTIVA Y GRÁFICA DE DATOS CATASTRALES DE BIEN INMUEBLE

Referencia catastral: 28116A002090010000BG

## DATOS DESCRIPTIVOS DEL INMUEBLE

### Localización:

Polígono 2 Parcela 9001

CNO CASA TEPA. POZUELO DEL REY [MADRID]

Clase: RÚSTICO

Uso principal: Agrario

Superficie construida:

Año construcción:

### Cultivo

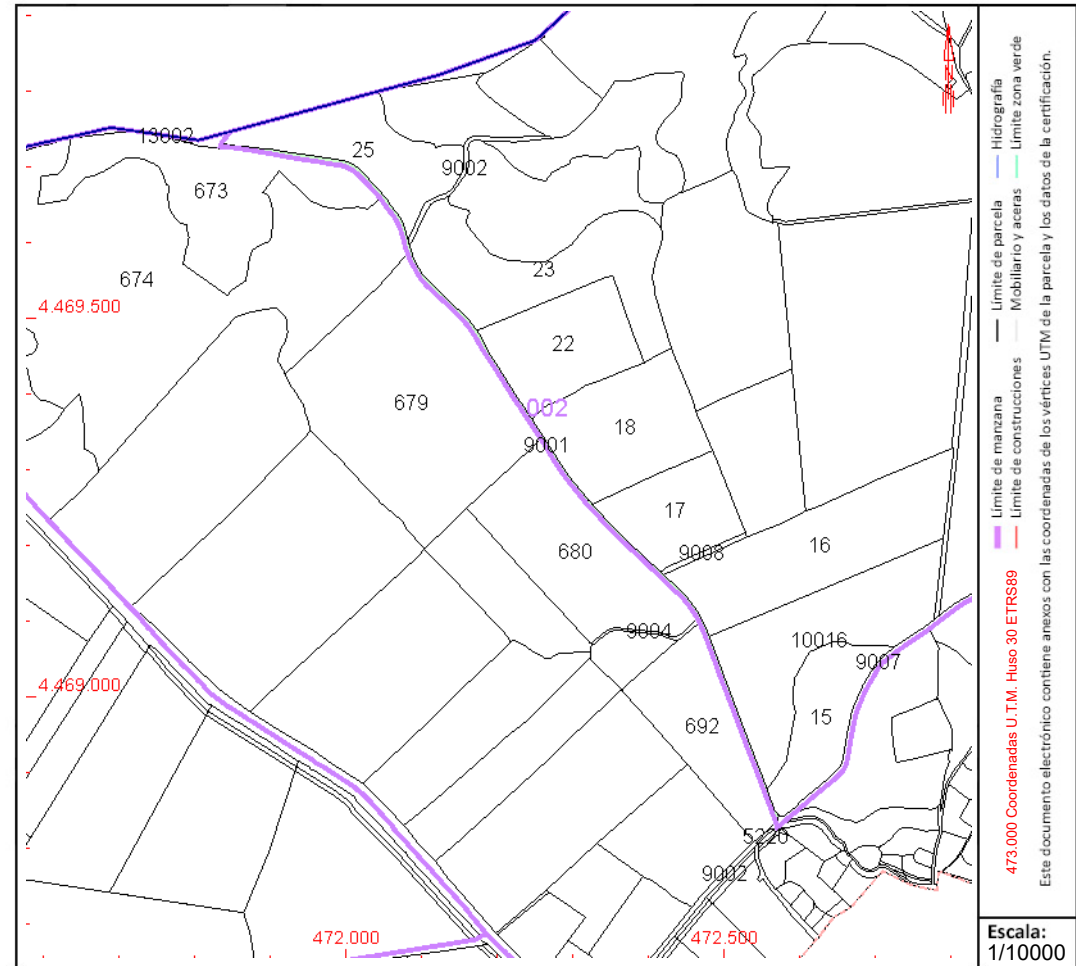
Subparcela	Cultivo/aprovechamiento	Intensidad Productiva	Superficie m²
0	VT Vía de comunicación de dominio público	00	6.383

## PARCELA

Superficie gráfica: 6.383 m2

Participación del inmueble: 100,00 %

Tipo:



Este documento no es una certificación catastral, pero sus datos pueden ser verificados a través del "Acceso a datos catastrales no protegidos de la SEC"



GOBIERNO DE ESPAÑA

MINISTERIO DE HACIENDA Y FUNCIÓN PÚBLICA

SECRETARÍA DE ESTADO DE HACIENDA

DIRECCIÓN GENERAL DEL CATASTRO

# CONSULTA DESCRIPTIVA Y GRÁFICA DE DATOS CATASTRALES DE BIEN INMUEBLE

Referencia catastral: 28116A002090030000BP

## DATOS DESCRIPTIVOS DEL INMUEBLE

### Localización:

Polígono 2 Parcela 9003  
CNO BOCA DEL REY. POZUELO DEL REY [MADRID]

**Clase:** RÚSTICO

**Uso principal:** Agrario

**Superficie construida:**

**Año construcción:**

### Cultivo

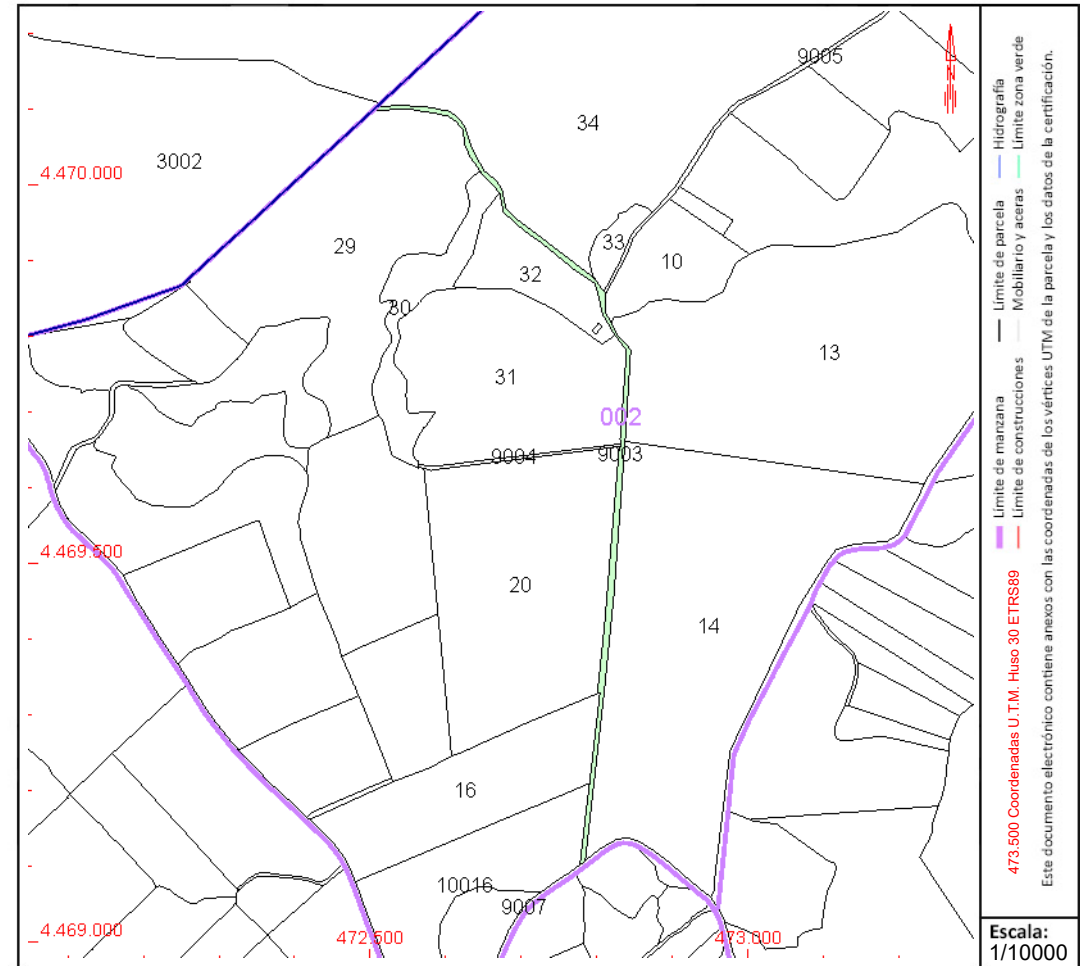
Subparcela	Cultivo/aprovechamiento	Intensidad Productiva	Superficie m <sup>2</sup>
0	VT Vía de comunicación de dominio público	00	7.663

## PARCELA

**Superficie gráfica:** 7.663 m<sup>2</sup>

**Participación del inmueble:** 100,00 %

**Tipo:**



Este documento no es una certificación catastral, pero sus datos pueden ser verificados a través del "Acceso a datos catastrales no protegidos de la SEC"



GOBIERNO DE ESPAÑA

MINISTERIO DE HACIENDA Y FUNCIÓN PÚBLICA

SECRETARÍA DE ESTADO DE HACIENDA

DIRECCIÓN GENERAL DEL CATASTRO

# CONSULTA DESCRIPTIVA Y GRÁFICA DE DATOS CATASTRALES DE BIEN INMUEBLE

Referencia catastral: 28116A002090060000BF

## DATOS DESCRIPTIVOS DEL INMUEBLE

### Localización:

Polígono 2 Parcela 9006  
CNO SALAZAR. POZUELO DEL REY [MADRID]

Clase: RÚSTICO

Uso principal: Agrario

Superficie construida:

Año construcción:

### Cultivo

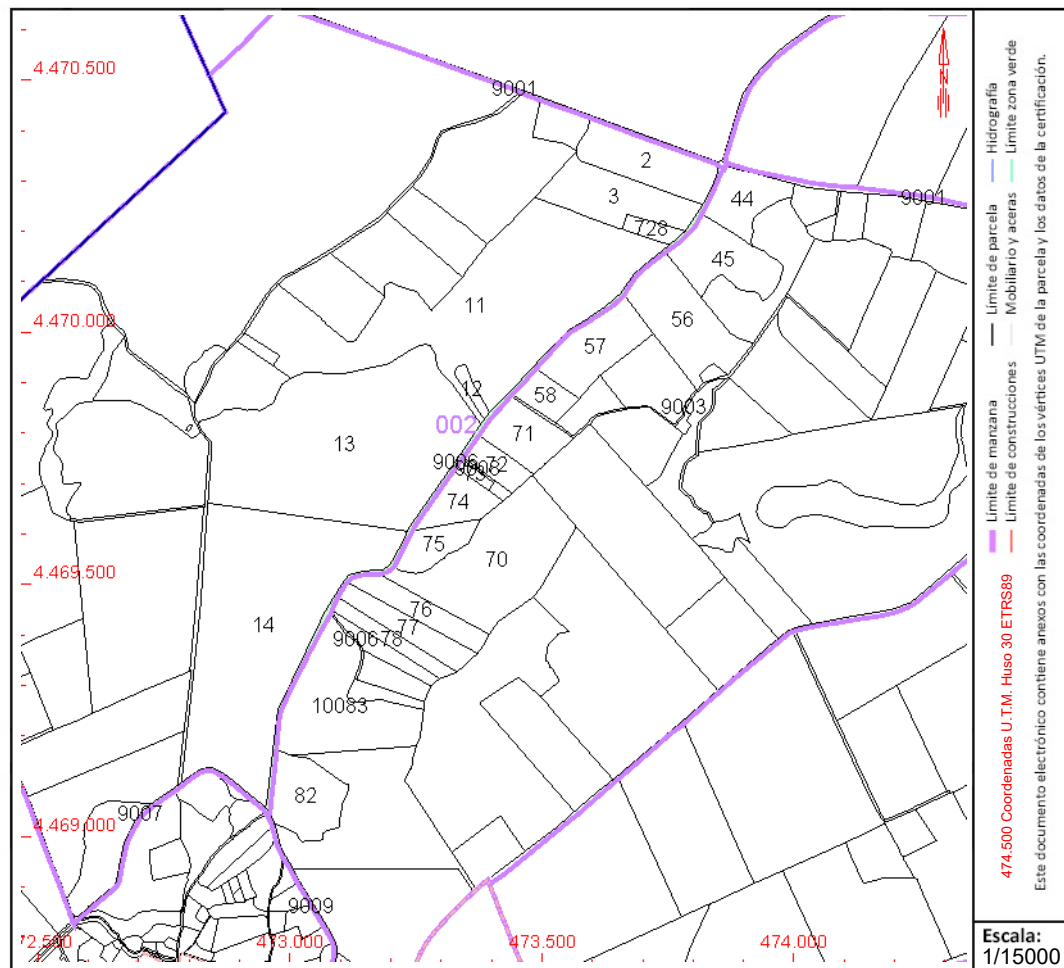
Subparcela	Cultivo/aprovechamiento	Intensidad Productiva	Superficie m <sup>2</sup>
0	VT Vía de comunicación de dominio público	00	12.251

## PARCELA

Superficie gráfica: 12.251 m<sup>2</sup>

Participación del inmueble: 100,00 %

Tipo:



Este documento no es una certificación catastral, pero sus datos pueden ser verificados a través del "Acceso a datos catastrales no protegidos de la SEC"



# CONSULTA DESCRIPTIVA Y GRÁFICA DE DATOS CATASTRALES DE BIEN INMUEBLE

Referencia catastral: 28116A003000380000BU

## DATOS DESCRIPTIVOS DEL INMUEBLE

### Localización:

Polígono 3 Parcela 38  
LA JORRILLA. POZUELO DEL REY [MADRID]

Clase: RÚSTICO

Uso principal: Agrario

Superficie construida:

Año construcción:

### Cultivo

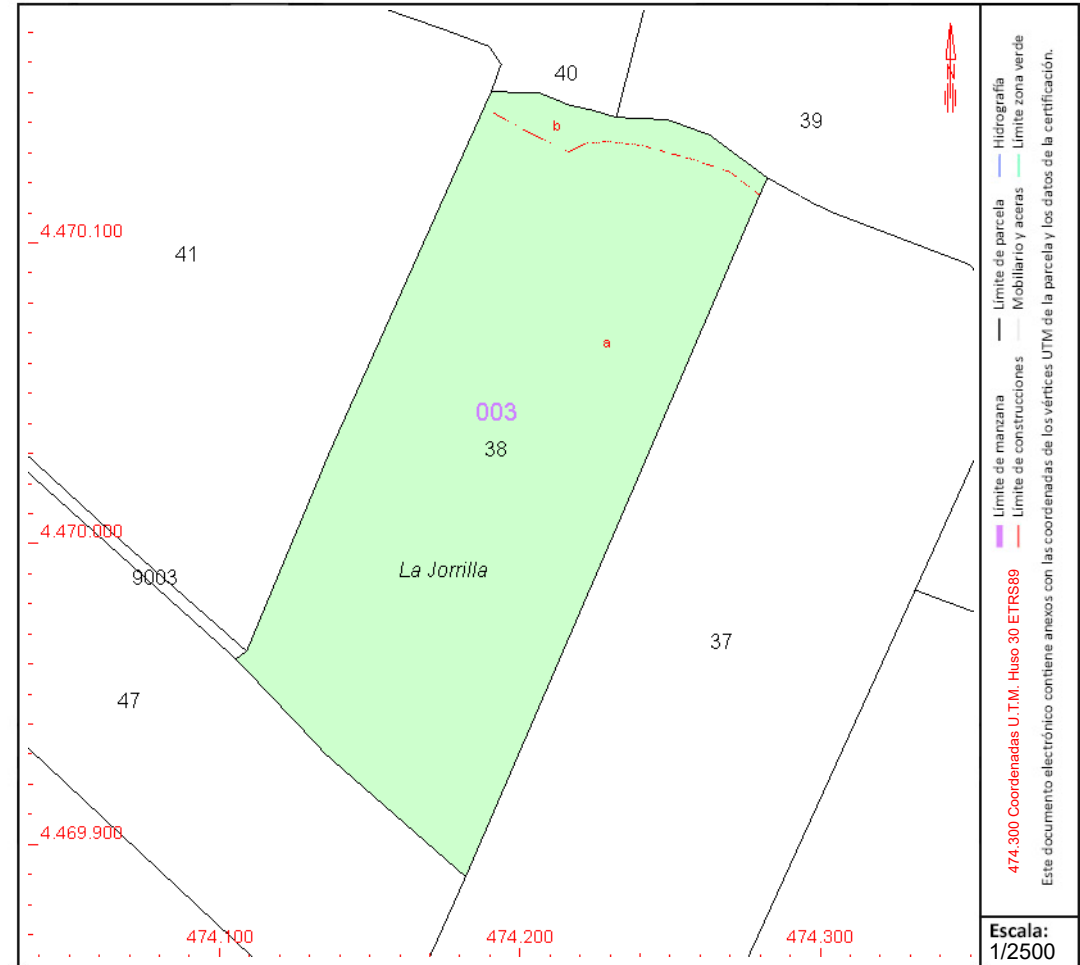
Subparcela	Cultivo/aprovechamiento	Intensidad Productiva	Superficie m <sup>2</sup>
a	C- Labor o Labradío seco	03	21.605
b	MB Monte bajo	00	941

## PARCELA

Superficie gráfica: 22.546 m<sup>2</sup>

Participación del inmueble: 100,00 %

Tipo:



Este documento no es una certificación catastral, pero sus datos pueden ser verificados a través del "Acceso a datos catastrales no protegidos de la SEC"



# CONSULTA DESCRIPTIVA Y GRÁFICA DE DATOS CATASTRALES DE BIEN INMUEBLE

Referencia catastral: 28116A003000390000BH

## DATOS DESCRIPTIVOS DEL INMUEBLE

### Localización:

Polígono 3 Parcela 39  
LA JORRILLA. POZUELO DEL REY [MADRID]

Clase: RÚSTICO

Uso principal: Agrario

Superficie construida:

Año construcción:

### Cultivo

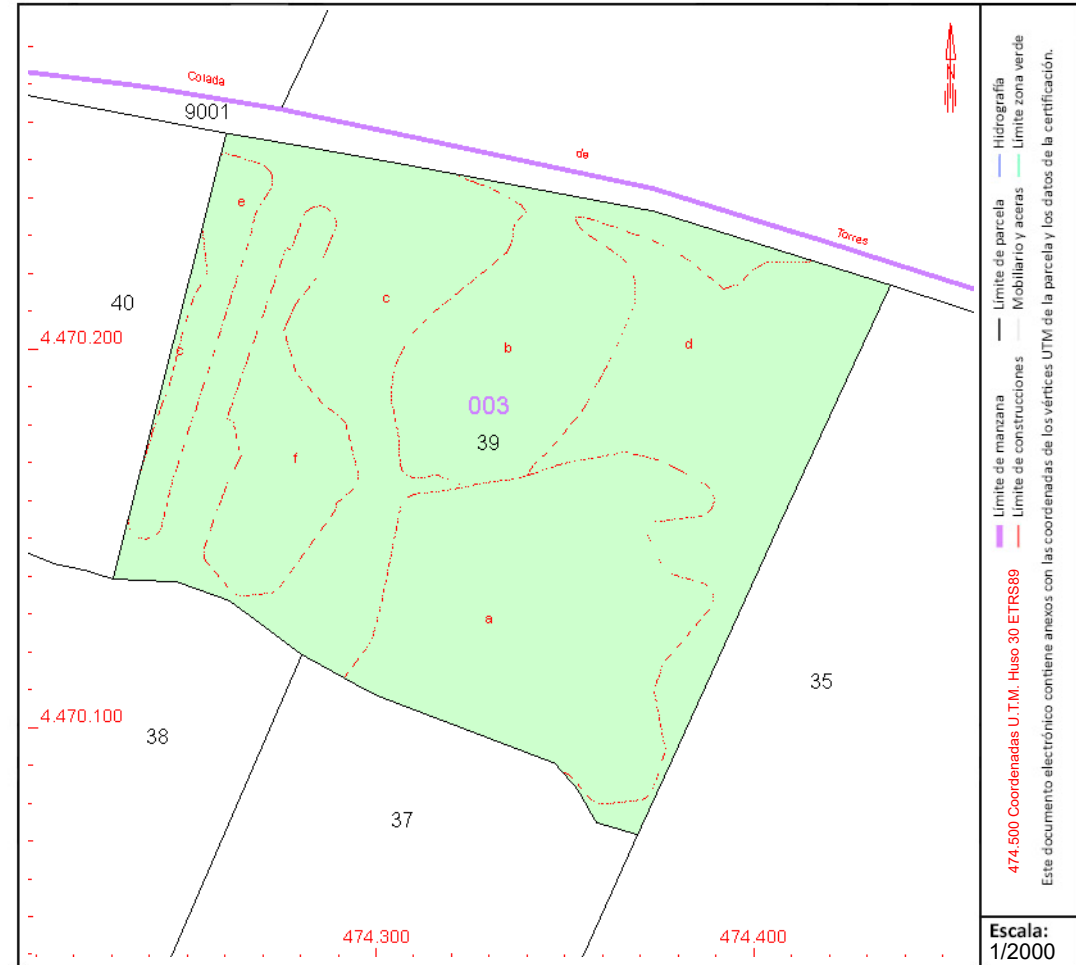
Subparcela	Cultivo/aprovechamiento	Intensidad Productiva	Superficie m <sup>2</sup>
a	O- Olivos seco	00	5.783
b	E- Pastos	00	3.619
c	C- Labor o Labradío seco	03	5.661
d	C- Labor o Labradío seco	03	4.958
e	O- Olivos seco	00	1.032
f	O- Olivos seco	00	1.968

## PARCELA

Superficie gráfica: 23.019 m<sup>2</sup>

Participación del inmueble: 100,00 %

Tipo:



Este documento no es una certificación catastral, pero sus datos pueden ser verificados a través del "Acceso a datos catastrales no protegidos de la SEC"



# CONSULTA DESCRIPTIVA Y GRÁFICA DE DATOS CATASTRALES DE BIEN INMUEBLE

Referencia catastral: 28116A003000400000BZ

## DATOS DESCRIPTIVOS DEL INMUEBLE

### Localización:

Polígono 3 Parcela 40  
LA JORRILLA. POZUELO DEL REY [MADRID]

Clase: RÚSTICO

Uso principal: Agrario

Superficie construida:

Año construcción:

### Cultivo

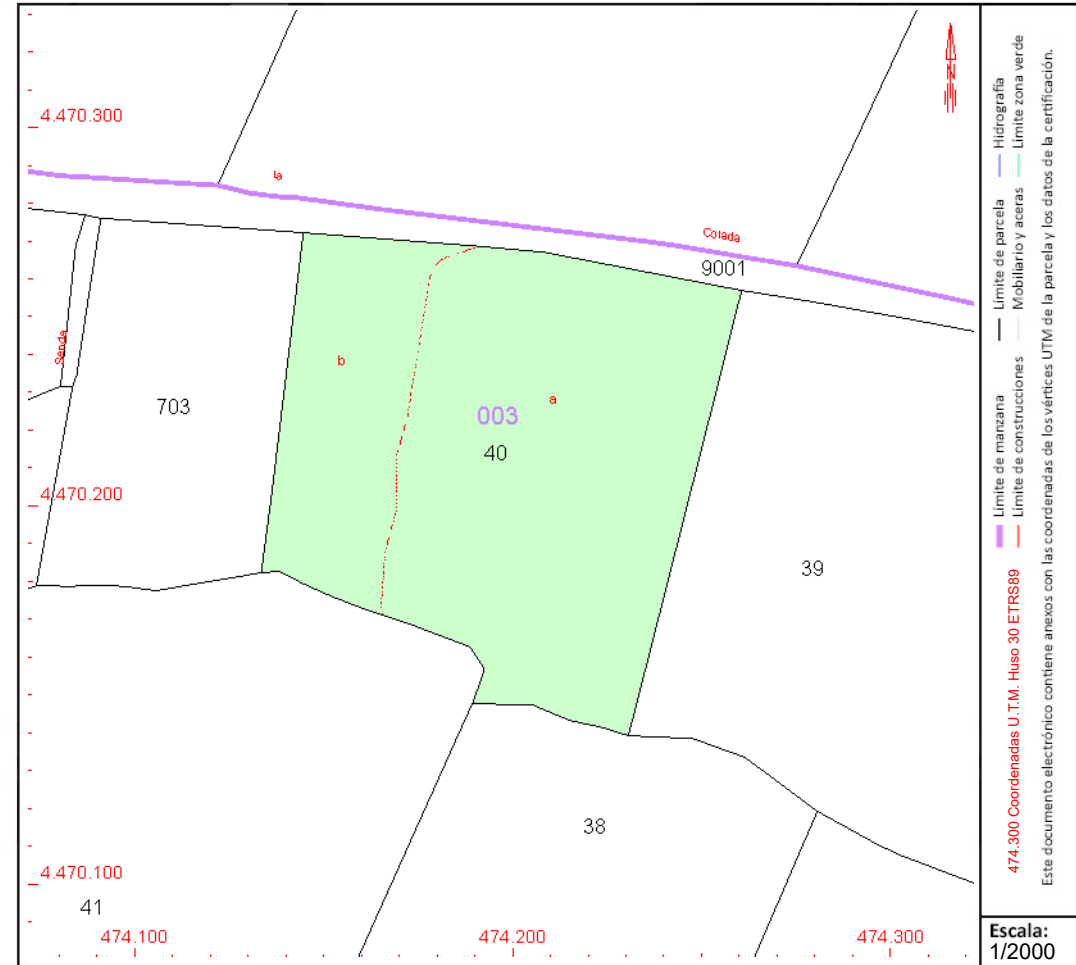
Subparcela	Cultivo/aprovechamiento	Intensidad Productiva	Superficie m <sup>2</sup>
a	O- Olivos secano	00	8.631
b	C- Labor o Labradío secano	03	3.160

## PARCELA

Superficie gráfica: 11.793 m<sup>2</sup>

Participación del inmueble: 100,00 %

Tipo:



Este documento no es una certificación catastral, pero sus datos pueden ser verificados a través del "Acceso a datos catastrales no protegidos de la SEC"



# CONSULTA DESCRIPTIVA Y GRÁFICA DE DATOS CATASTRALES DE BIEN INMUEBLE

Referencia catastral: 28116A003000410000BU

## DATOS DESCRIPTIVOS DEL INMUEBLE

### Localización:

Polígono 3 Parcela 41  
LA JORRILLA. POZUELO DEL REY [MADRID]

Clase: RÚSTICO

Uso principal: Agrario

Superficie construida:

Año construcción:

### Cultivo

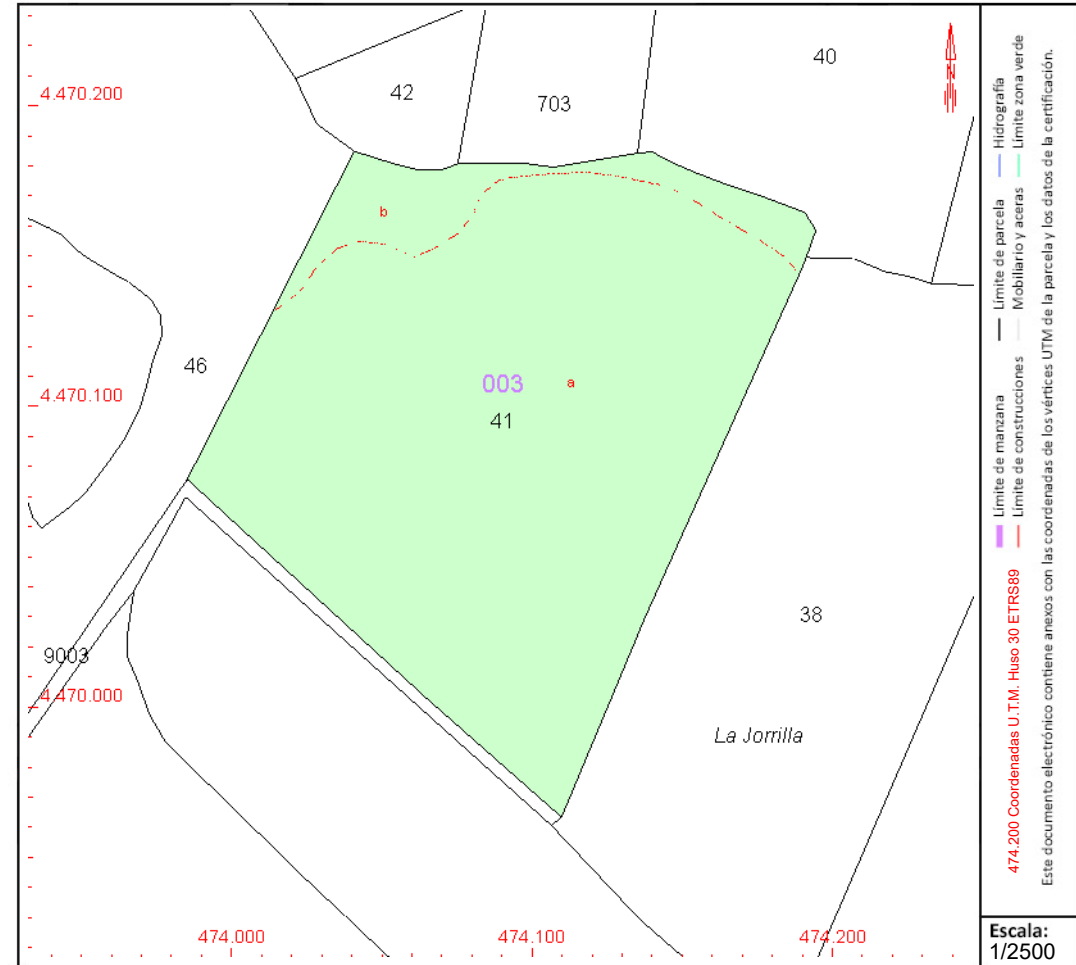
Subparcela	Cultivo/aprovechamiento	Intensidad Productiva	Superficie m <sup>2</sup>
a	C- Labor o Labradío seco	03	24.221
b	MB Monte bajo	00	2.430

## PARCELA

Superficie gráfica: 26.652 m<sup>2</sup>

Participación del inmueble: 100,00 %

Tipo:



Este documento no es una certificación catastral, pero sus datos pueden ser verificados a través del "Acceso a datos catastrales no protegidos de la SEC"



# CONSULTA DESCRIPTIVA Y GRÁFICA DE DATOS CATASTRALES DE BIEN INMUEBLE

Referencia catastral: 28116A003000460000BY

## DATOS DESCRIPTIVOS DEL INMUEBLE

### Localización:

Polígono 3 Parcela 46  
LA CANTERA. POZUELO DEL REY [MADRID]

Clase: RÚSTICO

Uso principal: Agrario

Superficie construida:

Año construcción:

### Cultivo

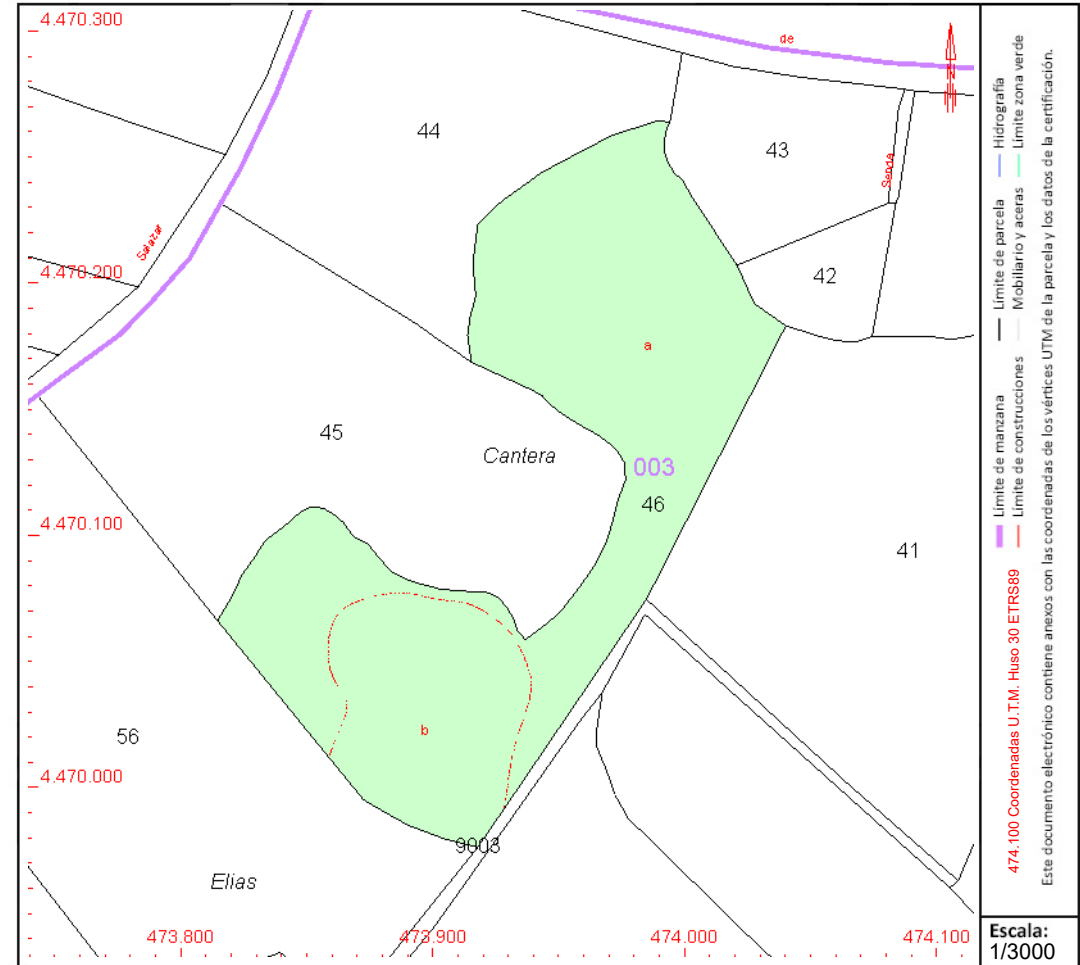
Subparcela	Cultivo/aprovechamiento	Intensidad Productiva	Superficie m <sup>2</sup>
a	E- Pastos	00	17.868
b	O- Olivos secano	00	6.180

## PARCELA

Superficie gráfica: 24.048 m<sup>2</sup>

Participación del inmueble: 100,00 %

Tipo:



Este documento no es una certificación catastral, pero sus datos pueden ser verificados a través del "Acceso a datos catastrales no protegidos de la SEC"



GOBIERNO DE ESPAÑA

MINISTERIO DE HACIENDA Y FUNCIÓN PÚBLICA

SECRETARÍA DE ESTADO DE HACIENDA

DIRECCIÓN GENERAL DEL CATASTRO

# CONSULTA DESCRIPTIVA Y GRÁFICA DE DATOS CATASTRALES DE BIEN INMUEBLE

Referencia catastral: 28116A003000470000BG

## DATOS DESCRIPTIVOS DEL INMUEBLE

### Localización:

Polígono 3 Parcela 47  
LA JORRILLA. POZUELO DEL REY [MADRID]

Clase: RÚSTICO

Uso principal: Agrario

Superficie construida:

Año construcción:

### Cultivo

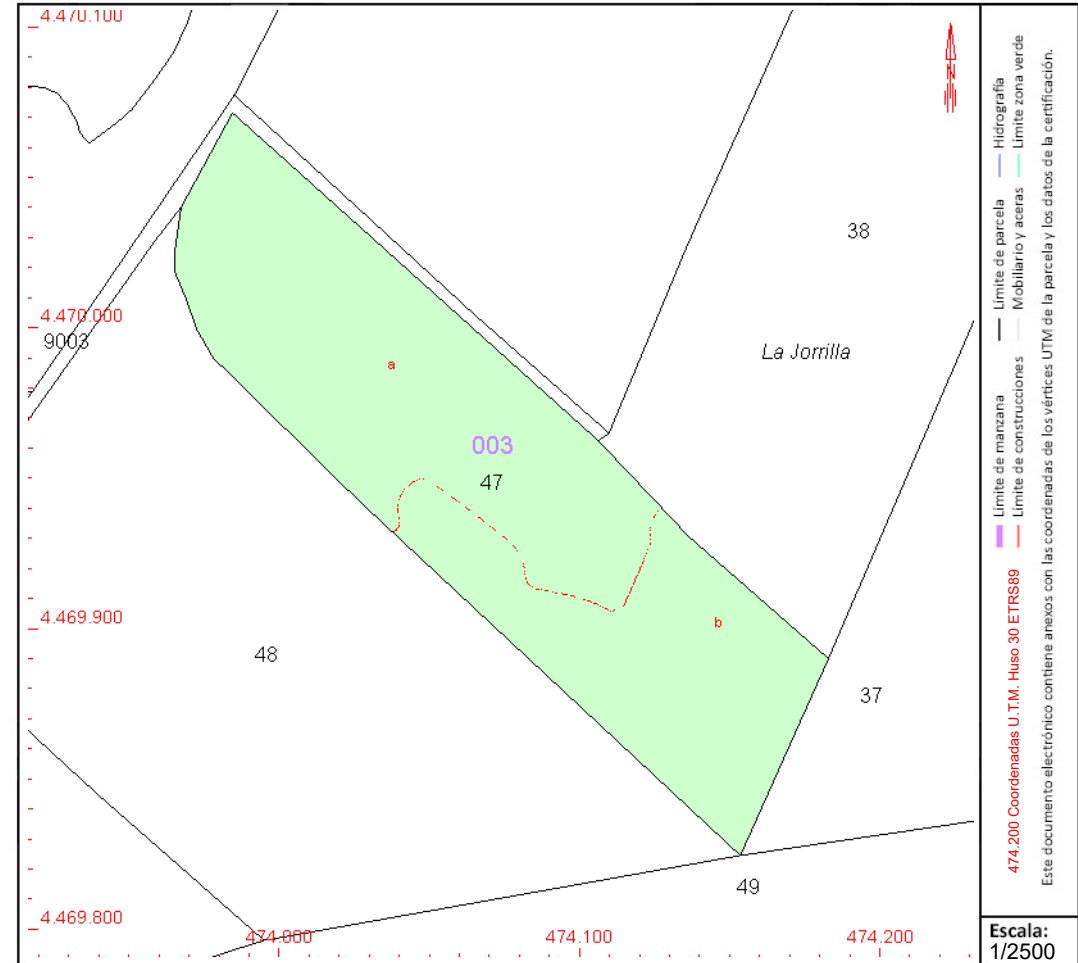
Subparcela	Cultivo/aprovechamiento	Intensidad Productiva	Superficie m <sup>2</sup>
a	O- Olivos secano	00	10.781
b	C- Labor o Labradío secano	03	6.823

## PARCELA

Superficie gráfica: 17.604 m<sup>2</sup>

Participación del inmueble: 100,00 %

Tipo:



Este documento no es una certificación catastral, pero sus datos pueden ser verificados a través del "Acceso a datos catastrales no protegidos de la SEC"



# CONSULTA DESCRIPTIVA Y GRÁFICA DE DATOS CATASTRALES DE BIEN INMUEBLE

Referencia catastral: 28116A003000480000BQ

## DATOS DESCRIPTIVOS DEL INMUEBLE

### Localización:

Polígono 3 Parcela 48  
PILA DE SERRANO. POZUELO DEL REY [MADRID]

Clase: RÚSTICO

Uso principal: Agrario

Superficie construida:

Año construcción:

### Cultivo

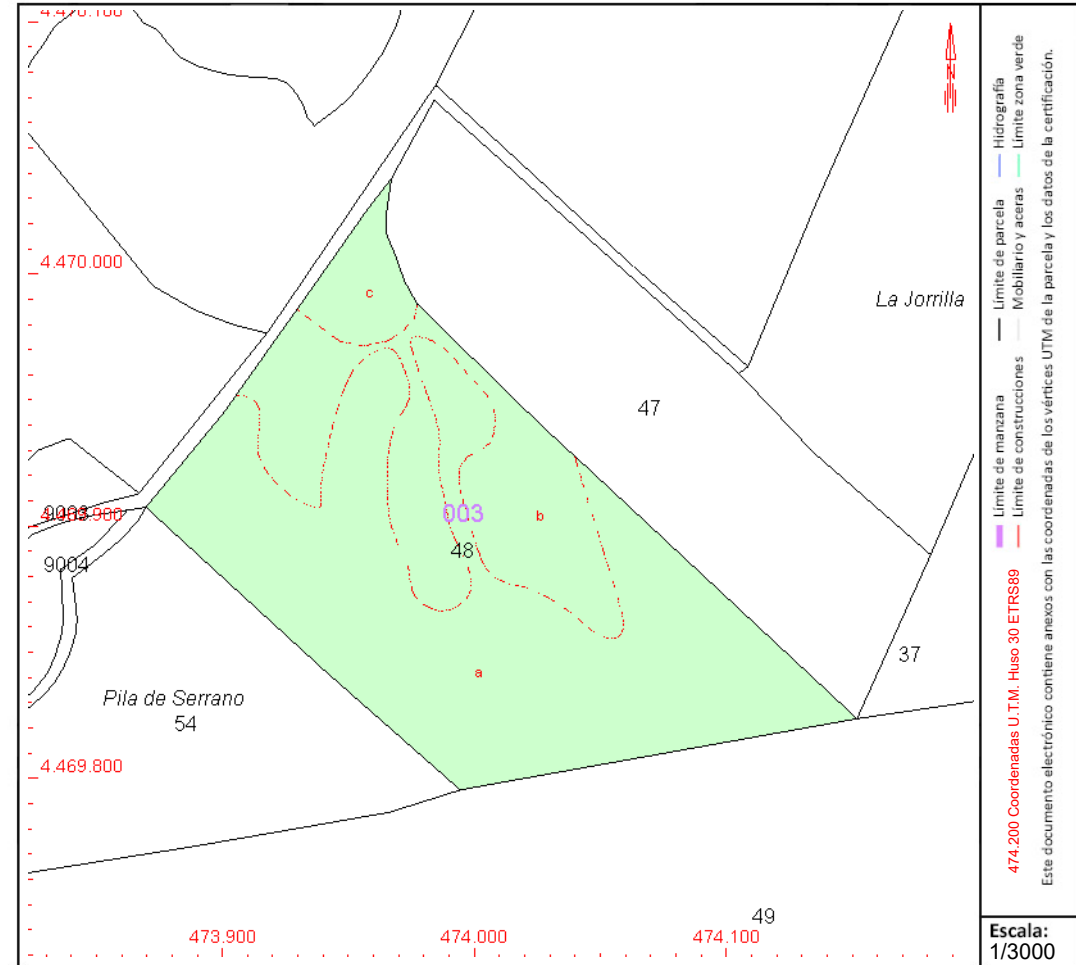
Subparcela	Cultivo/aprovechamiento	Intensidad Productiva	Superficie m <sup>2</sup>
a	C- Labor o Labradío seco	03	19.841
b	O- Olivos seco	00	7.702
c	E- Pastos	00	1.543

## PARCELA

Superficie gráfica: 29.087 m<sup>2</sup>

Participación del inmueble: 100,00 %

Tipo:



Este documento no es una certificación catastral, pero sus datos pueden ser verificados a través del "Acceso a datos catastrales no protegidos de la SEC"



GOBIERNO DE ESPAÑA

MINISTERIO DE HACIENDA Y FUNCIÓN PÚBLICA

SECRETARÍA DE ESTADO DE HACIENDA

DIRECCIÓN GENERAL DEL CATASTRO

# CONSULTA DESCRIPTIVA Y GRÁFICA DE DATOS CATASTRALES DE BIEN INMUEBLE

Referencia catastral: 28116A003000550000BF

## DATOS DESCRIPTIVOS DEL INMUEBLE

### Localización:

Polígono 3 Parcela 55

PILA DE SERRANO. POZUELO DEL REY [MADRID]

Clase: RÚSTICO

Uso principal: Agrario

Superficie construida:

Año construcción:

### Cultivo

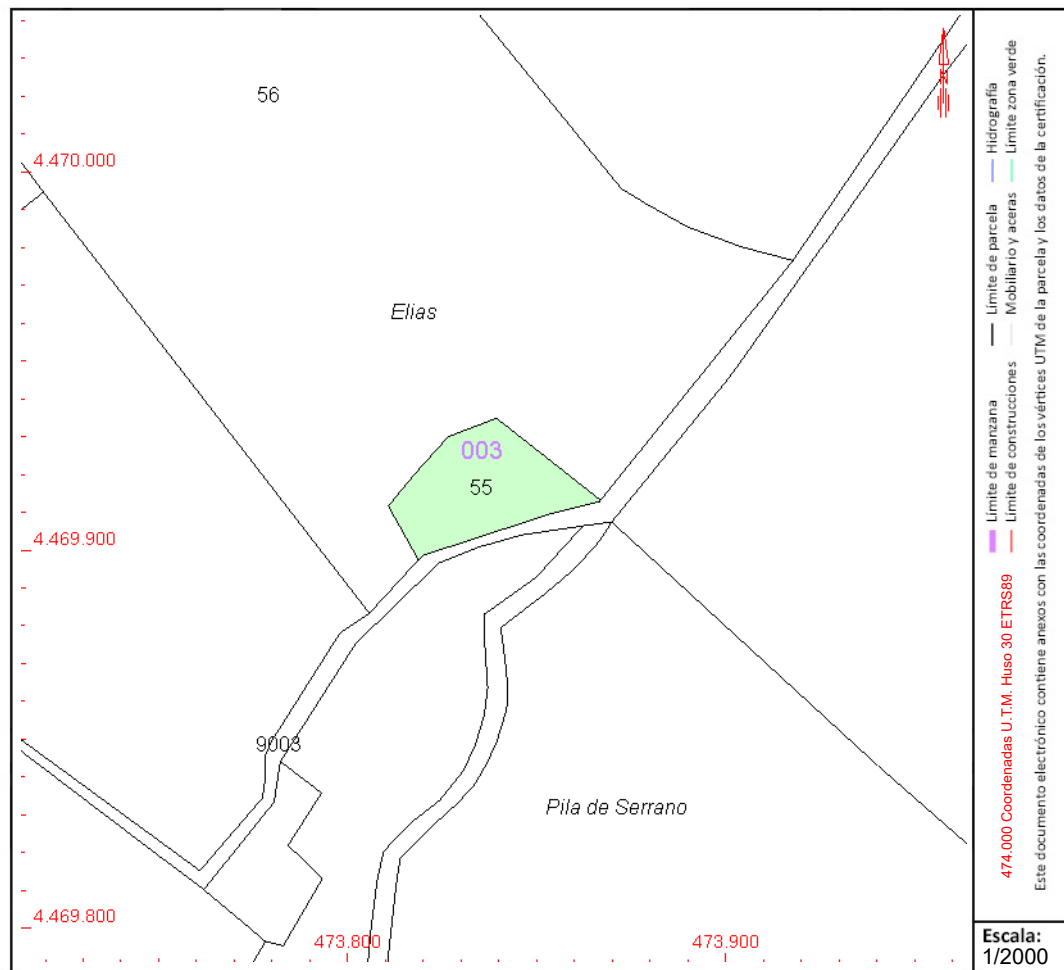
Subparcela	Cultivo/aprovechamiento	Intensidad Productiva	Superficie m <sup>2</sup>
0	E- Pastos	00	1.085

## PARCELA

Superficie gráfica: 1.085 m2

Participación del inmueble: 100,00 %

Tipo:



Este documento no es una certificación catastral, pero sus datos pueden ser verificados a través del "Acceso a datos catastrales no protegidos de la SEC"



# CONSULTA DESCRIPTIVA Y GRÁFICA DE DATOS CATASTRALES DE BIEN INMUEBLE

Referencia catastral: 28116A003000560000BM

## DATOS DESCRIPTIVOS DEL INMUEBLE

### Localización:

Polígono 3 Parcela 56  
ELIAS. POZUELO DEL REY [MADRID]

Clase: RÚSTICO

Uso principal: Agrario

Superficie construida:

Año construcción:

### Cultivo

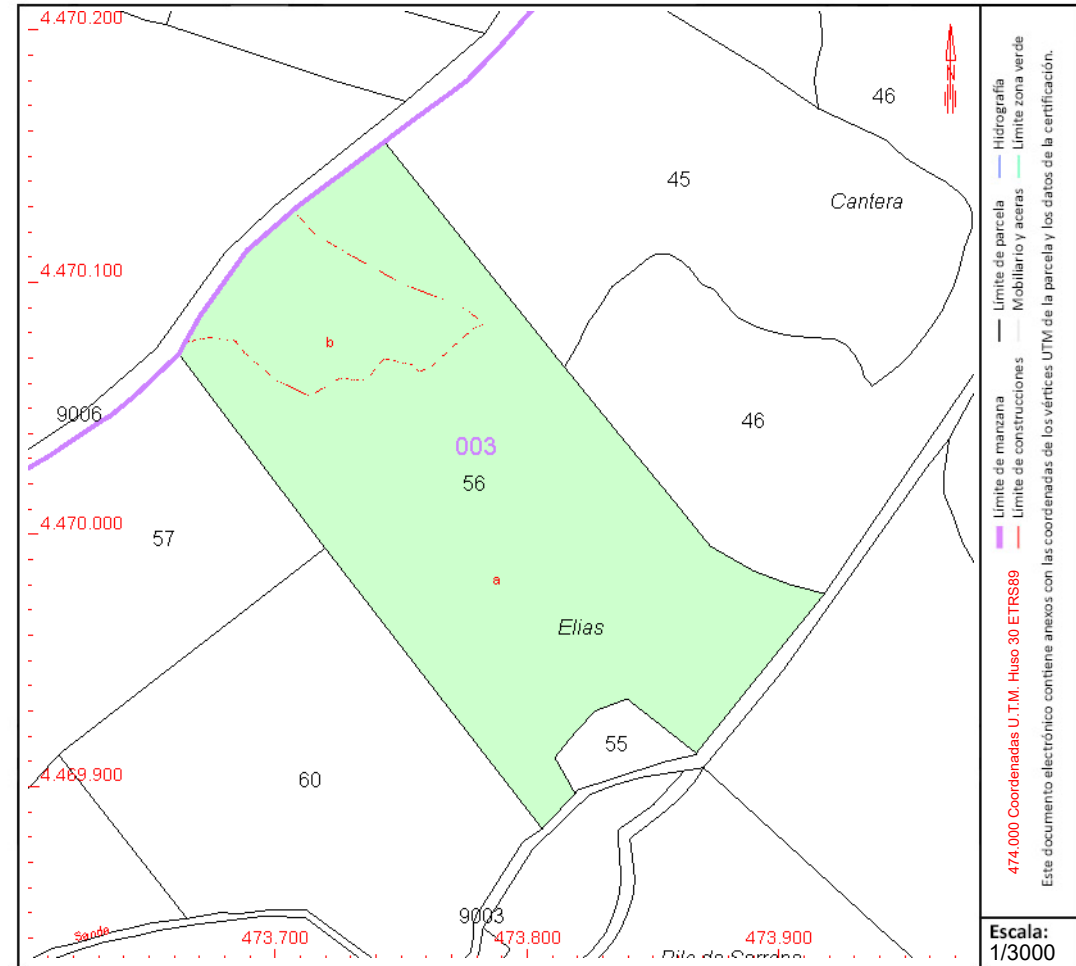
Subparcela	Cultivo/aprovechamiento	Intensidad Productiva	Superficie m <sup>2</sup>
a	C- Labor o Labradío seco	03	25.529
b	O- Olivos seco	00	4.321

## PARCELA

Superficie gráfica: 29.851 m<sup>2</sup>

Participación del inmueble: 100,00 %

Tipo:



Este documento no es una certificación catastral, pero sus datos pueden ser verificados a través del "Acceso a datos catastrales no protegidos de la SEC"



# CONSULTA DESCRIPTIVA Y GRÁFICA DE DATOS CATASTRALES DE BIEN INMUEBLE

Referencia catastral: 28116A003000600000BO

## DATOS DESCRIPTIVOS DEL INMUEBLE

### Localización:

Polígono 3 Parcela 60  
PILA DE SERRANO. POZUELO DEL REY [MADRID]

Clase: RÚSTICO

Uso principal: Agrario

Superficie construida:

Año construcción:

### Cultivo

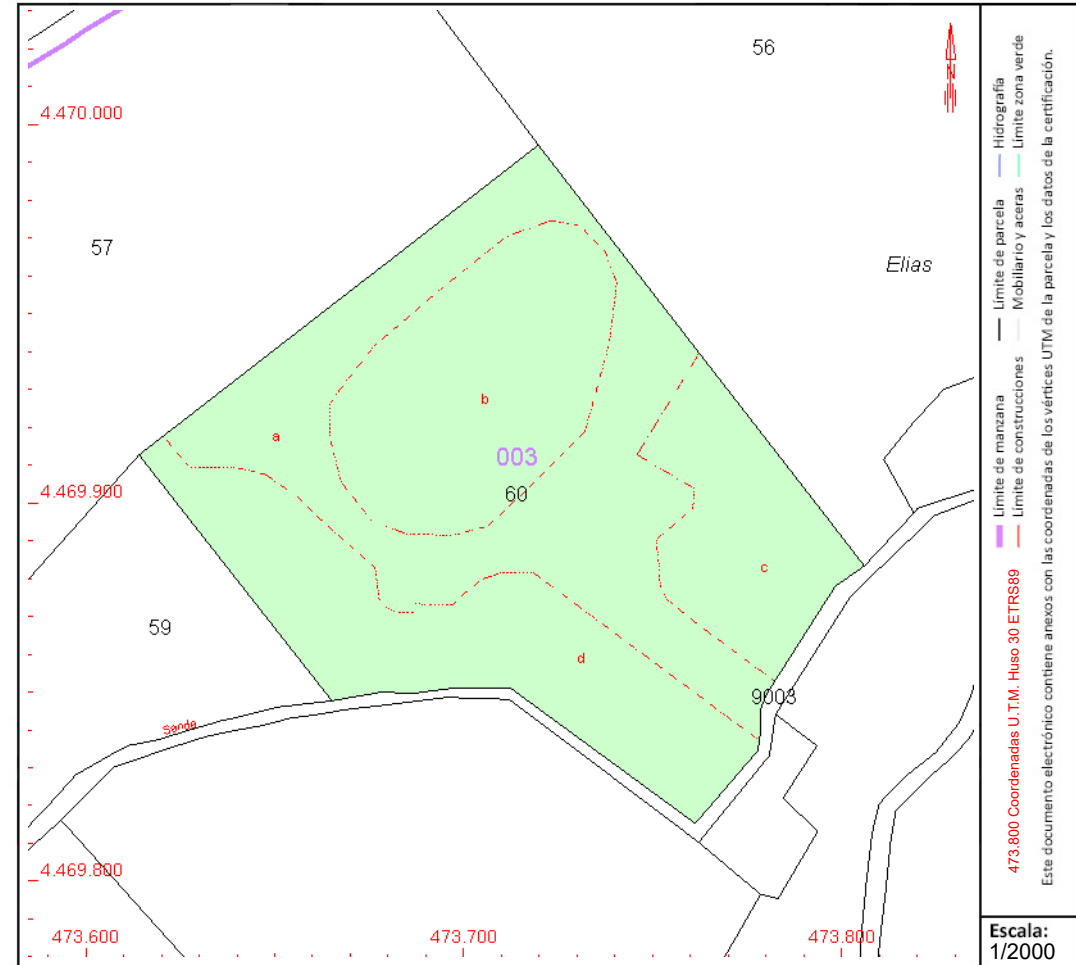
Subparcela	Cultivo/aprovechamiento	Intensidad Productiva	Superficie m <sup>2</sup>
a	C- Labor o Labradío seco	03	6.373
b	E- Pastos	00	4.170
c	O- Olivos seco	00	2.549
d	O- Olivos seco	00	4.718

## PARCELA

Superficie gráfica: 17.809 m<sup>2</sup>

Participación del inmueble: 100,00 %

Tipo:



Este documento no es una certificación catastral, pero sus datos pueden ser verificados a través del "Acceso a datos catastrales no protegidos de la SEC"



# CONSULTA DESCRIPTIVA Y GRÁFICA DE DATOS CATASTRALES DE BIEN INMUEBLE

Referencia catastral: 28116A003000620000BR

## DATOS DESCRIPTIVOS DEL INMUEBLE

### Localización:

Polígono 3 Parcela 62  
CERRO JUNQUILLO. POZUELO DEL REY [MADRID]

Clase: RÚSTICO

Uso principal: Agrario

Superficie construida:

Año construcción:

### Cultivo

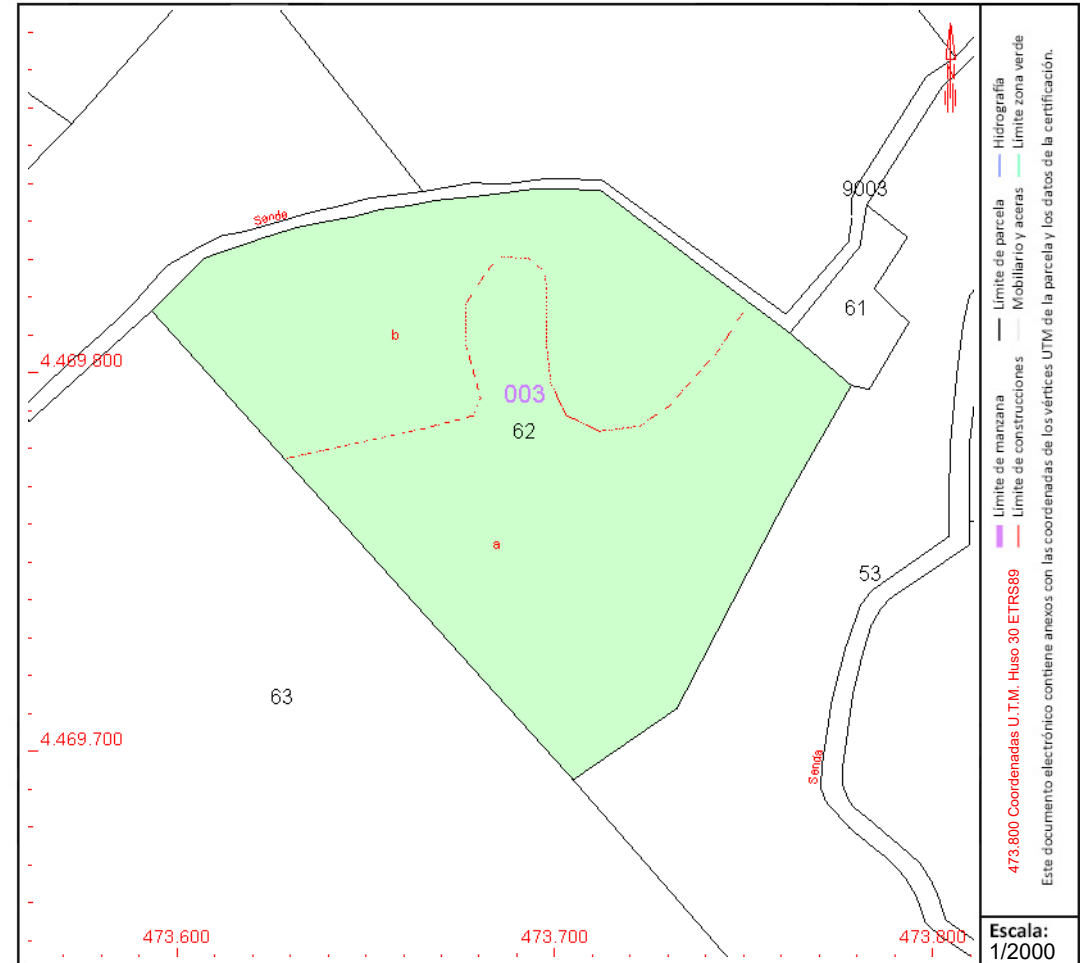
Subparcela	Cultivo/aprovechamiento	Intensidad Productiva	Superficie m <sup>2</sup>
a	C- Labor o Labradío seco	03	9.335
b	O- Olivos seco	00	6.803

## PARCELA

Superficie gráfica: 16.137 m<sup>2</sup>

Participación del inmueble: 100,00 %

Tipo:



Este documento no es una certificación catastral, pero sus datos pueden ser verificados a través del "Acceso a datos catastrales no protegidos de la SEC"



# CONSULTA DESCRIPTIVA Y GRÁFICA DE DATOS CATASTRALES DE BIEN INMUEBLE

Referencia catastral: 28116A003000630000BD

## DATOS DESCRIPTIVOS DEL INMUEBLE

### Localización:

Polígono 3 Parcela 63  
LOS CASTELLANOS. POZUELO DEL REY [MADRID]

Clase: RÚSTICO

Uso principal: Agrario

Superficie construida:

Año construcción:

### Cultivo

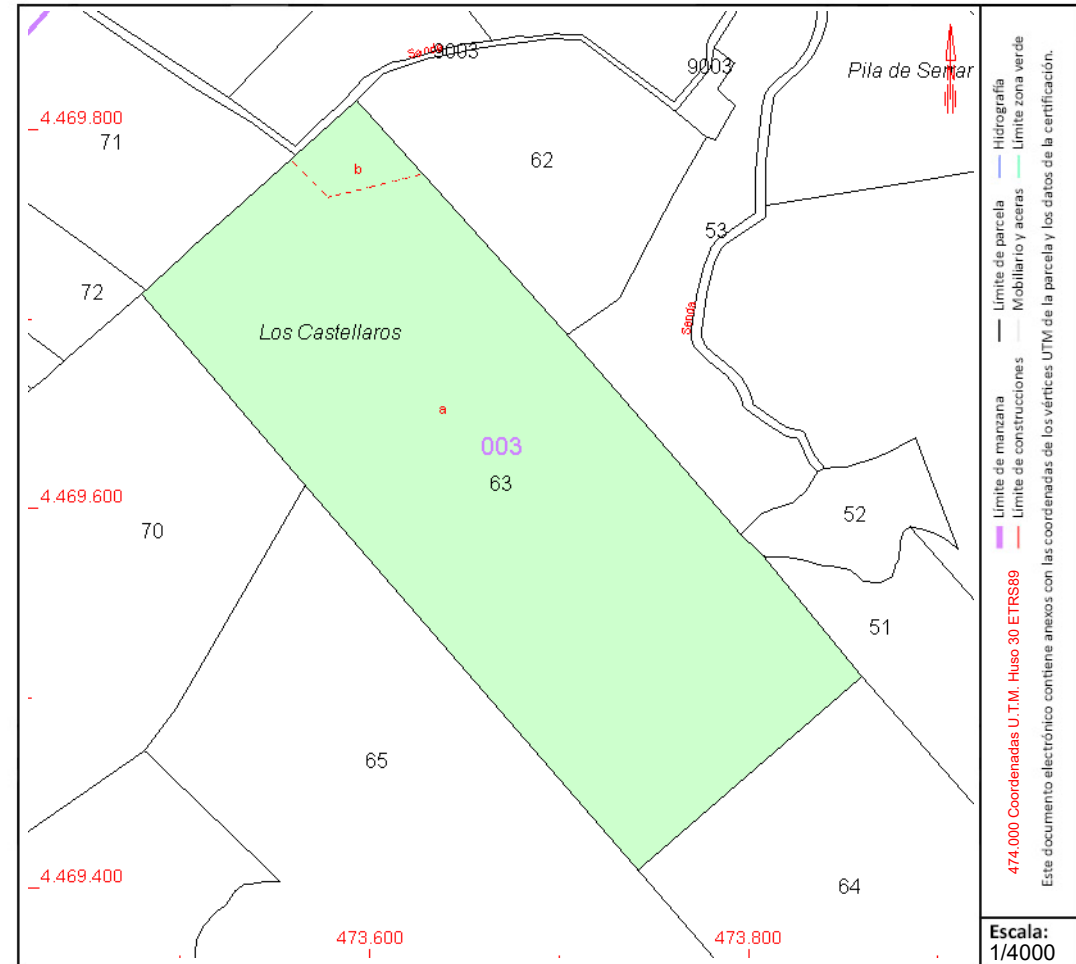
Subparcela	Cultivo/aprovechamiento	Intensidad Productiva	Superficie m <sup>2</sup>
a	C- Labor o Labradío seco	03	61.201
b	O- Olivos seco	00	1.854

## PARCELA

Superficie gráfica: 63.055 m<sup>2</sup>

Participación del inmueble: 100,00 %

Tipo:



Este documento no es una certificación catastral, pero sus datos pueden ser verificados a través del "Acceso a datos catastrales no protegidos de la SEC"



# CONSULTA DESCRIPTIVA Y GRÁFICA DE DATOS CATASTRALES DE BIEN INMUEBLE

Referencia catastral: 28116A003000700000BE

## DATOS DESCRIPTIVOS DEL INMUEBLE

### Localización:

Polígono 3 Parcela 70  
LOS CASTELLANOS. POZUELO DEL REY [MADRID]

Clase: RÚSTICO

Uso principal: Agrario

Superficie construida:

Año construcción:

### Cultivo

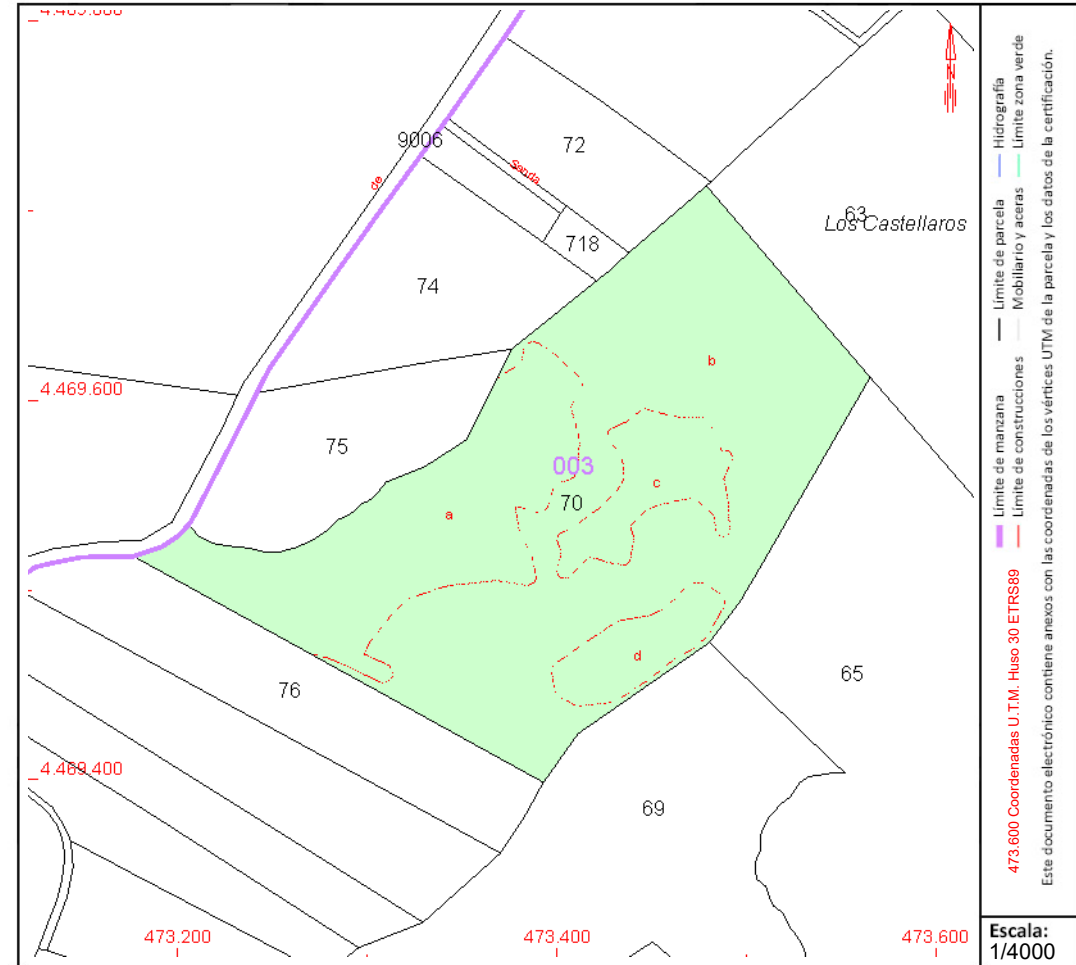
Subparcela	Cultivo/aprovechamiento	Intensidad Productiva	Superficie m <sup>2</sup>
a	O- Olivos seco	00	14.293
b	C- Labor o Labradío seco	03	30.649
c	O- Olivos seco	00	3.834
d	O- Olivos seco	00	2.842

## PARCELA

Superficie gráfica: 51.614 m<sup>2</sup>

Participación del inmueble: 100,00 %

Tipo:



Este documento no es una certificación catastral, pero sus datos pueden ser verificados a través del "Acceso a datos catastrales no protegidos de la SEC"



# CONSULTA DESCRIPTIVA Y GRÁFICA DE DATOS CATASTRALES DE BIEN INMUEBLE

Referencia catastral: 28116A003000710000BS

## DATOS DESCRIPTIVOS DEL INMUEBLE

### Localización:

Polígono 3 Parcela 71  
CERRO JUNQUILLO. POZUELO DEL REY [MADRID]

Clase: RÚSTICO

Uso principal: Agrario

Superficie construida:

Año construcción:

### Cultivo

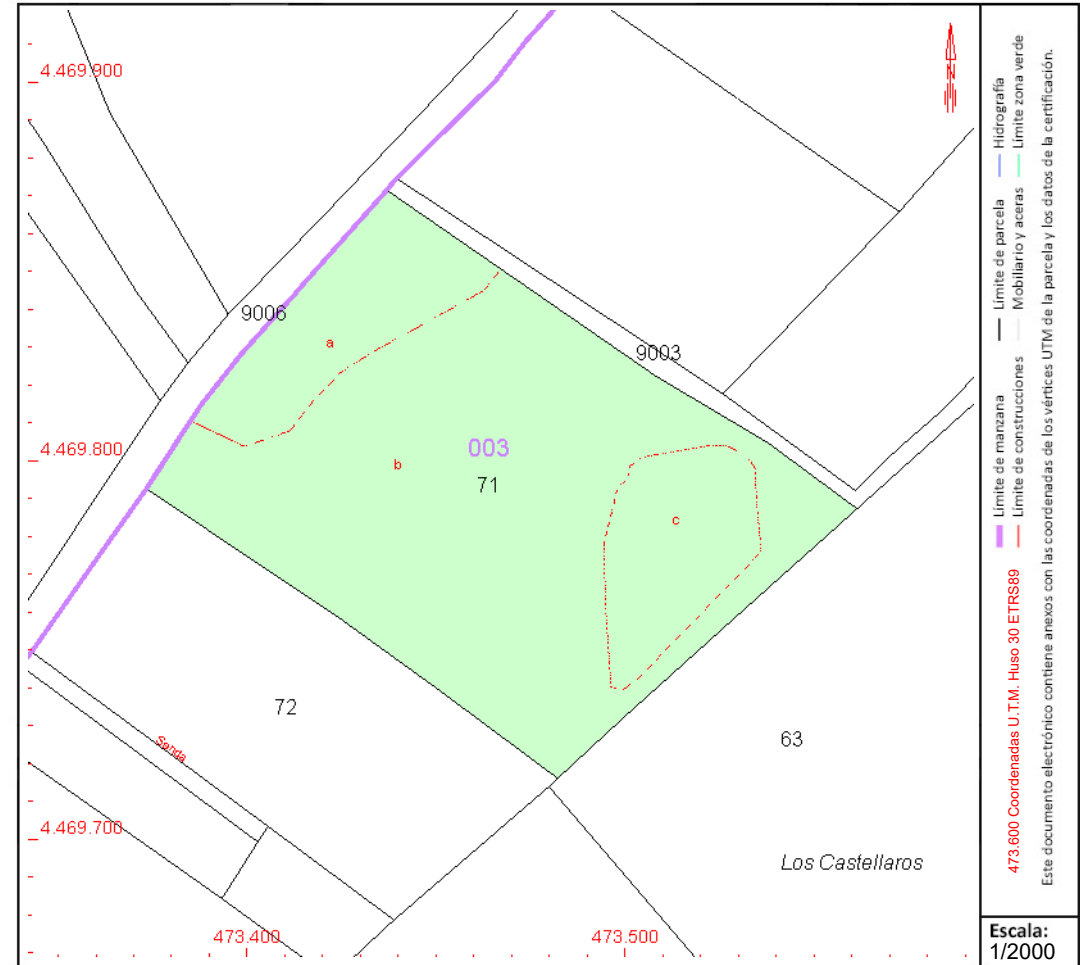
Subparcela	Cultivo/aprovechamiento	Intensidad Productiva	Superficie m <sup>2</sup>
a	O- Olivos seco	00	2.114
b	C- Labor o Labradío seco	03	10.562
c	O- Olivos seco	00	1.818

## PARCELA

Superficie gráfica: 14.493 m<sup>2</sup>

Participación del inmueble: 100,00 %

Tipo:



Este documento no es una certificación catastral, pero sus datos pueden ser verificados a través del "Acceso a datos catastrales no protegidos de la SEC"



# CONSULTA DESCRIPTIVA Y GRÁFICA DE DATOS CATASTRALES DE BIEN INMUEBLE

Referencia catastral: 28116A003000720000BZ

## DATOS DESCRIPTIVOS DEL INMUEBLE

### Localización:

Polígono 3 Parcela 72  
LOS CASTELLANOS. POZUELO DEL REY [MADRID]

Clase: RÚSTICO

Uso principal: Agrario

Superficie construida:

Año construcción:

### Cultivo

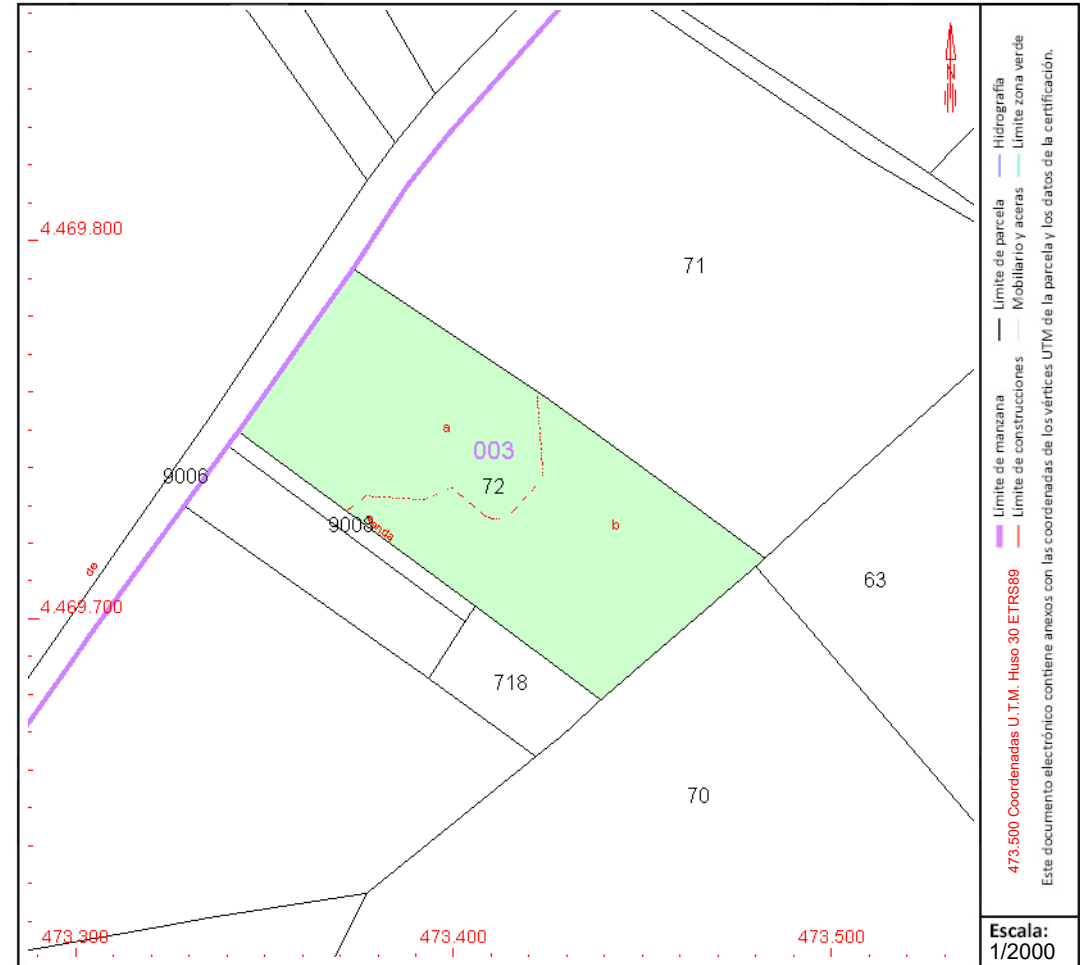
Subparcela	Cultivo/aprovechamiento	Intensidad Productiva	Superficie m <sup>2</sup>
a	O- Olivos secano	00	3.206
b	C- Labor o Labradío secano	03	3.717

## PARCELA

Superficie gráfica: 6.922 m<sup>2</sup>

Participación del inmueble: 100,00 %

Tipo:



Este documento no es una certificación catastral, pero sus datos pueden ser verificados a través del "Acceso a datos catastrales no protegidos de la SEC"



# CONSULTA DESCRIPTIVA Y GRÁFICA DE DATOS CATASTRALES DE BIEN INMUEBLE

Referencia catastral: 28116A003000740000BH

## DATOS DESCRIPTIVOS DEL INMUEBLE

### Localización:

Polígono 3 Parcela 74

LOS CASTELLANOS. POZUELO DEL REY [MADRID]

Clase: RÚSTICO

Uso principal: Agrario

Superficie construida:

Año construcción:

### Cultivo

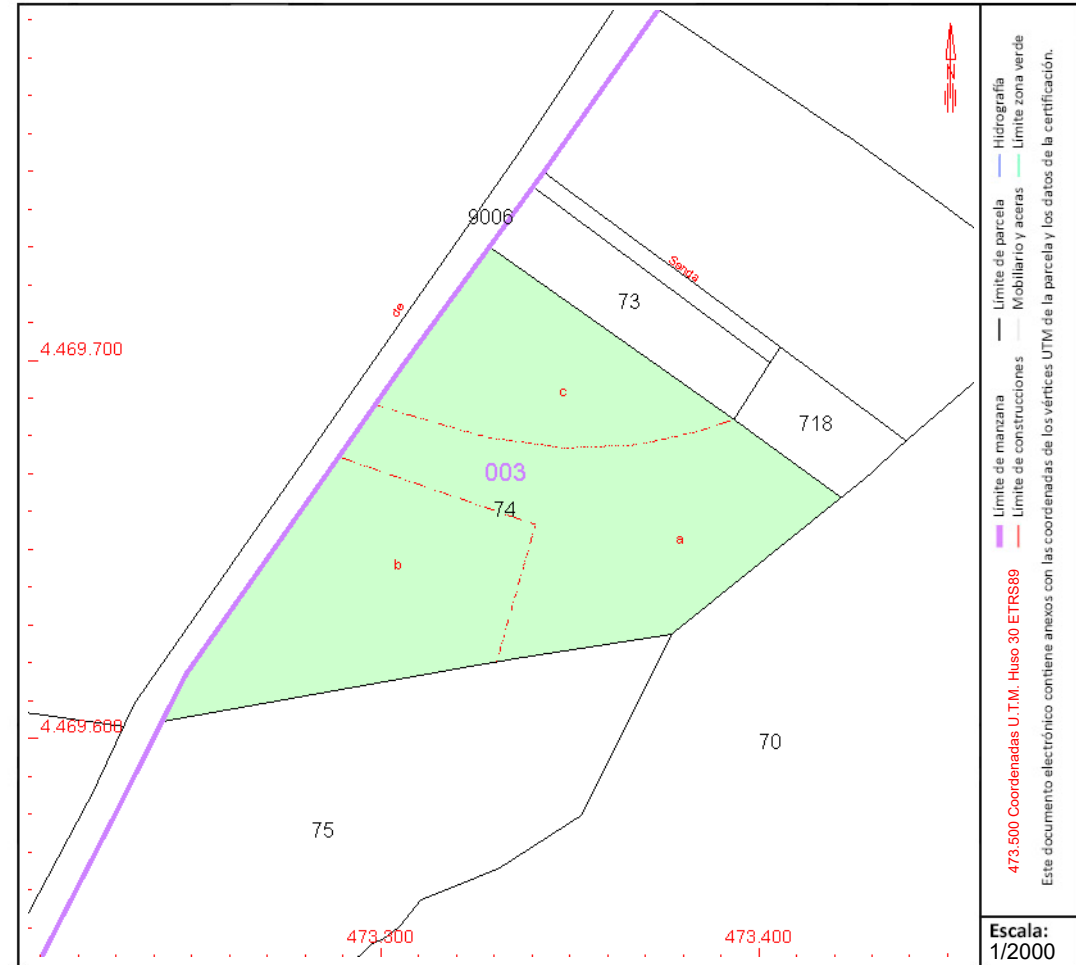
Subparcela	Cultivo/aprovechamiento	Intensidad Productiva	Superficie m <sup>2</sup>
a	C- Labor o Labradío seco	03	4.340
b	O- Olivos seco	00	3.827
c	O- Olivos seco	00	2.596

## PARCELA

Superficie gráfica: 10.763 m<sup>2</sup>

Participación del inmueble: 100,00 %

Tipo:



Este documento no es una certificación catastral, pero sus datos pueden ser verificados a través del "Acceso a datos catastrales no protegidos de la SEC"



# CONSULTA DESCRIPTIVA Y GRÁFICA DE DATOS CATASTRALES DE BIEN INMUEBLE

Referencia catastral: 28116A003000750000BW

## DATOS DESCRIPTIVOS DEL INMUEBLE

### Localización:

Polígono 3 Parcela 75  
LOS CASTELLANOS. POZUELO DEL REY [MADRID]

Clase: RÚSTICO

Uso principal: Agrario

Superficie construida:

Año construcción:

### Cultivo

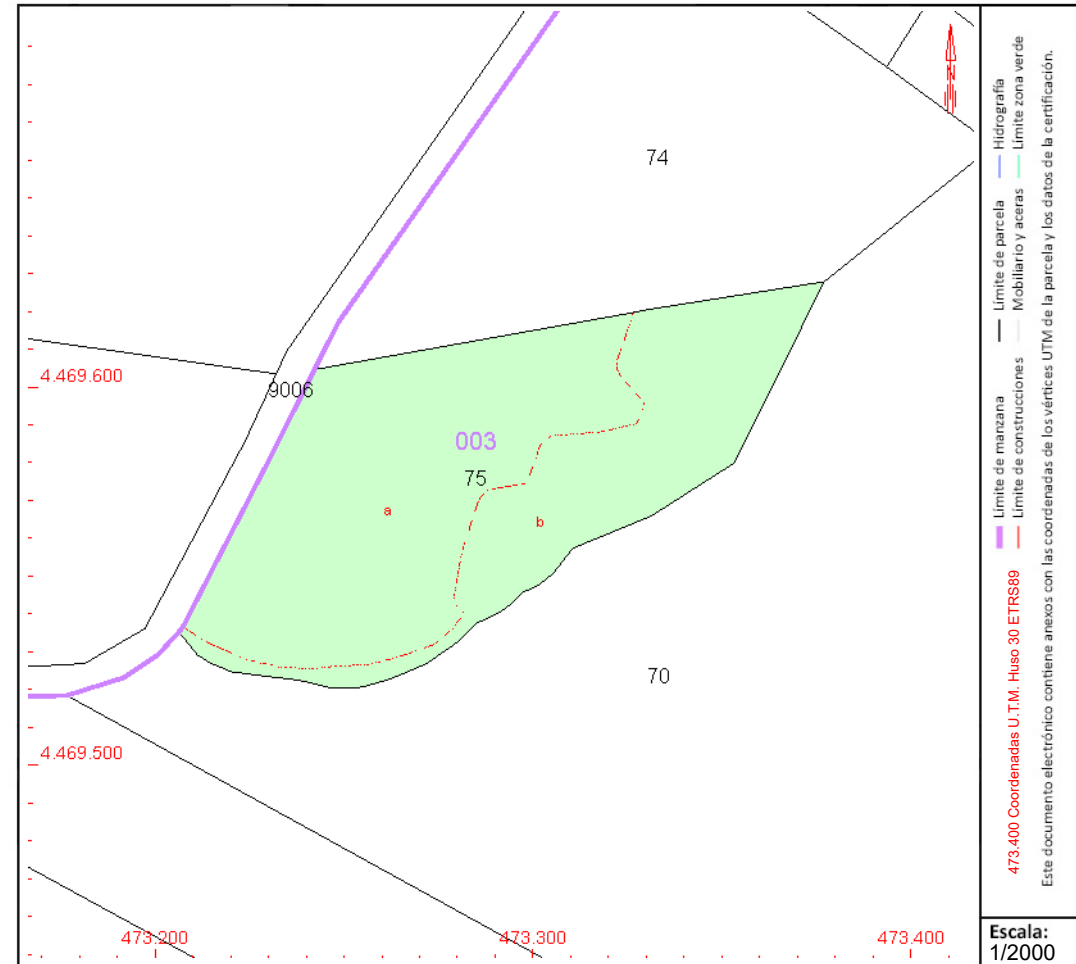
Subparcela	Cultivo/aprovechamiento	Intensidad Productiva	Superficie m <sup>2</sup>
a	C- Labor o Labradío seco	03	6.040
b	O- Olivos seco	00	3.632

## PARCELA

Superficie gráfica: 9.672 m<sup>2</sup>

Participación del inmueble: 100,00 %

Tipo:



Este documento no es una certificación catastral, pero sus datos pueden ser verificados a través del "Acceso a datos catastrales no protegidos de la SEC"



# CONSULTA DESCRIPTIVA Y GRÁFICA DE DATOS CATASTRALES DE BIEN INMUEBLE

Referencia catastral: 28116A003090010000BU

## DATOS DESCRIPTIVOS DEL INMUEBLE

### Localización:

Polígono 3 Parcela 9001  
CNO COLADA TORRES AL CORDEL. POZUELO DEL REY [MADRID]

Clase: RÚSTICO

Uso principal: Agrario

Superficie construida:

Año construcción:

### Cultivo

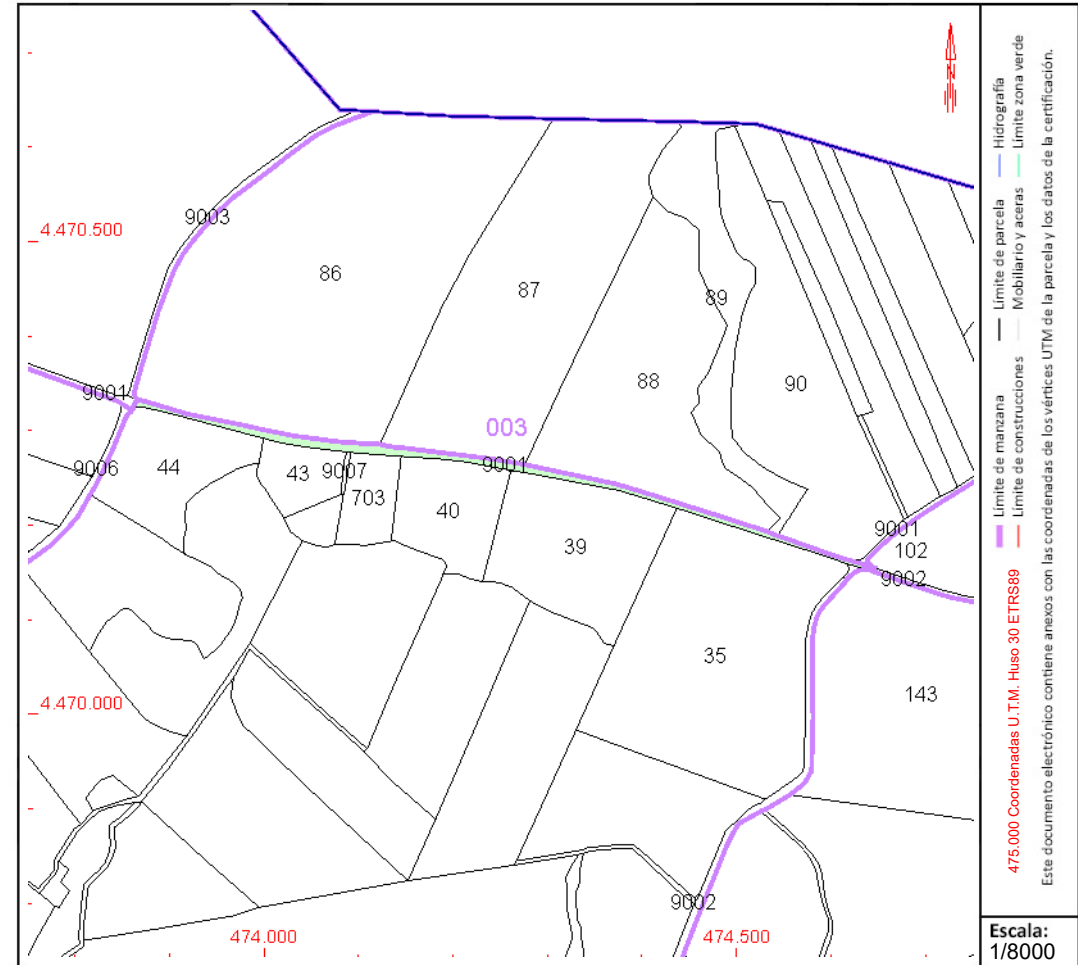
Subparcela	Cultivo/aprovechamiento	Intensidad Productiva	Superficie m <sup>2</sup>
0	VT Vía de comunicación de dominio público	00	5.544

## PARCELA

Superficie gráfica: 5.544 m<sup>2</sup>

Participación del inmueble: 100,00 %

Tipo:



Este documento no es una certificación catastral, pero sus datos pueden ser verificados a través del "Acceso a datos catastrales no protegidos de la SEC"



GOBIERNO DE ESPAÑA

MINISTERIO DE HACIENDA Y FUNCIÓN PÚBLICA

SECRETARÍA DE ESTADO DE HACIENDA

DIRECCIÓN GENERAL DEL CATASTRO

# CONSULTA DESCRIPTIVA Y GRÁFICA DE DATOS CATASTRALES DE BIEN INMUEBLE

Referencia catastral: 28116A003090030000BW

## DATOS DESCRIPTIVOS DEL INMUEBLE

### Localización:

Polígono 3 Parcela 9003  
SENDA. POZUELO DEL REY [MADRID]

Clase: RÚSTICO

Uso principal: Agrario

Superficie construida:

Año construcción:

### Cultivo

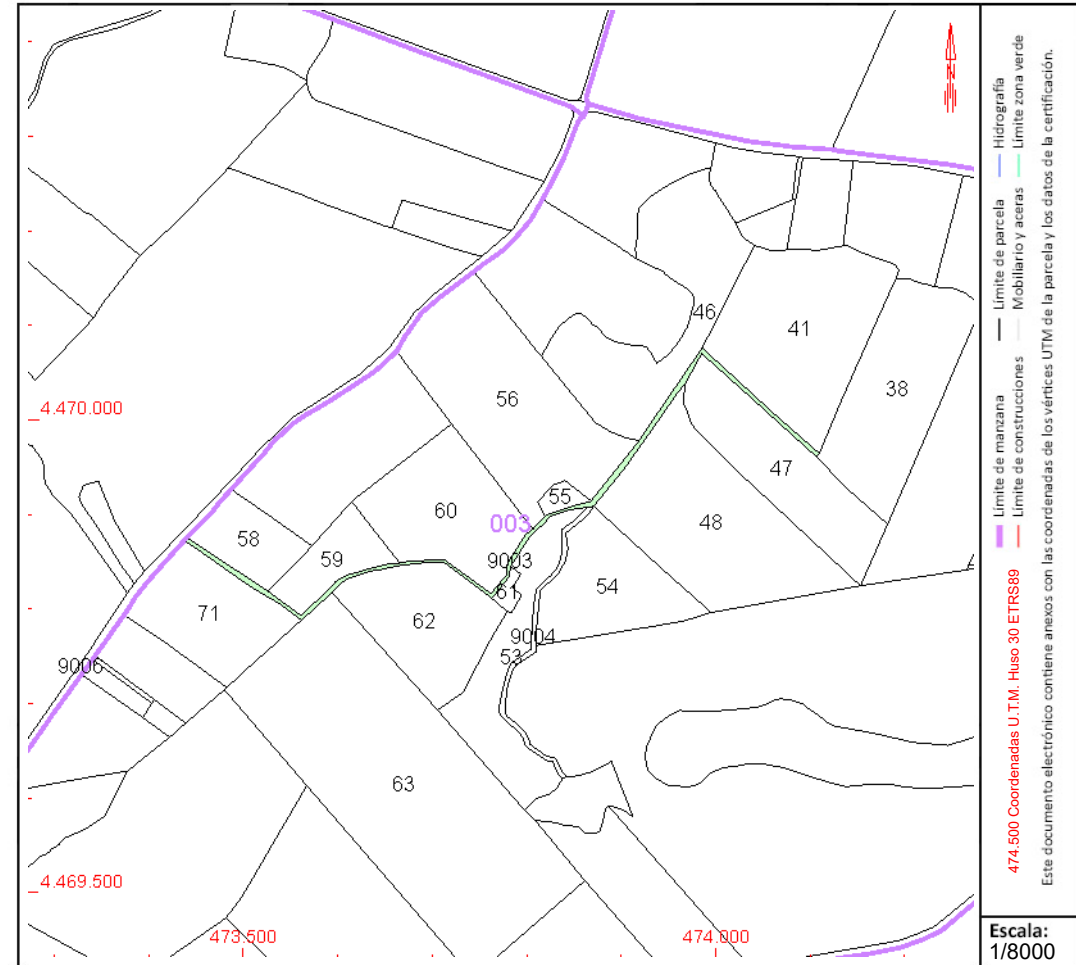
Subparcela	Cultivo/aprovechamiento	Intensidad Productiva	Superficie m <sup>2</sup>
0	VT Vía de comunicación de dominio público	00	3.813

## PARCELA

Superficie gráfica: 3.813 m<sup>2</sup>

Participación del inmueble: 100,00 %

Tipo:



Este documento no es una certificación catastral, pero sus datos pueden ser verificados a través del "Acceso a datos catastrales no protegidos de la SEC"



GOBIERNO DE ESPAÑA

MINISTERIO DE HACIENDA Y FUNCIÓN PÚBLICA

SECRETARÍA DE ESTADO DE HACIENDA

DIRECCIÓN GENERAL DEL CATASTRO

# CONSULTA DESCRIPTIVA Y GRÁFICA DE DATOS CATASTRALES DE BIEN INMUEBLE

Referencia catastral: 28116A004000880000BG

## DATOS DESCRIPTIVOS DEL INMUEBLE

### Localización:

Polígono 4 Parcela 88  
SALAZAR. POZUELO DEL REY [MADRID]

Clase: RÚSTICO

Uso principal: Agrario

Superficie construida:

Año construcción:

### Cultivo

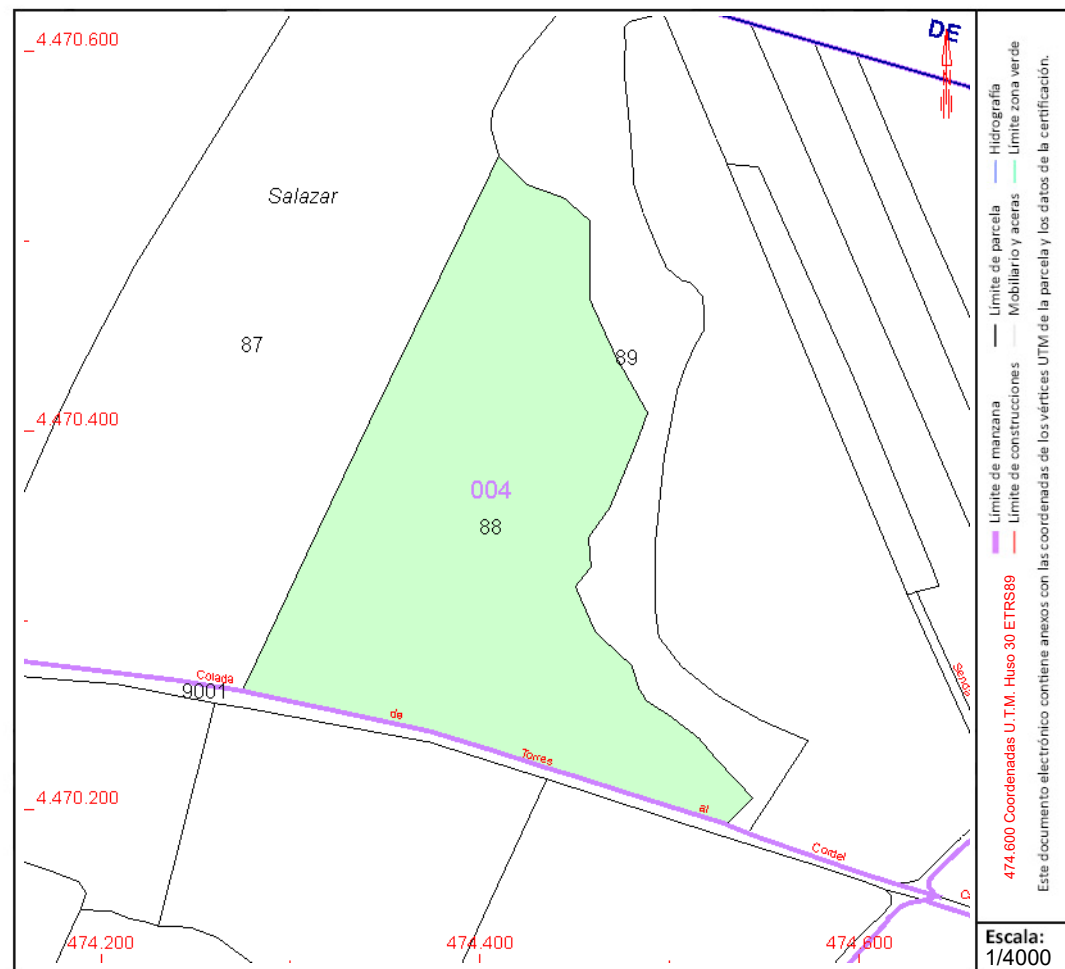
Subparcela	Cultivo/aprovechamiento	Intensidad Productiva	Superficie m <sup>2</sup>
0	C- Labor o Labradío seco	03	41.994

## PARCELA

Superficie gráfica: 41.994 m<sup>2</sup>

Participación del inmueble: 100,00 %

Tipo:



Este documento no es una certificación catastral, pero sus datos pueden ser verificados a través del "Acceso a datos catastrales no protegidos de la SEC"



# CONSULTA DESCRIPTIVA Y GRÁFICA DE DATOS CATASTRALES DE BIEN INMUEBLE

Referencia catastral: 28116A004000890000BQ

## DATOS DESCRIPTIVOS DEL INMUEBLE

### Localización:

Polígono 4 Parcela 89  
SALAZAR. POZUELO DEL REY [MADRID]

Clase: RÚSTICO

Uso principal: Agrario

Superficie construida:

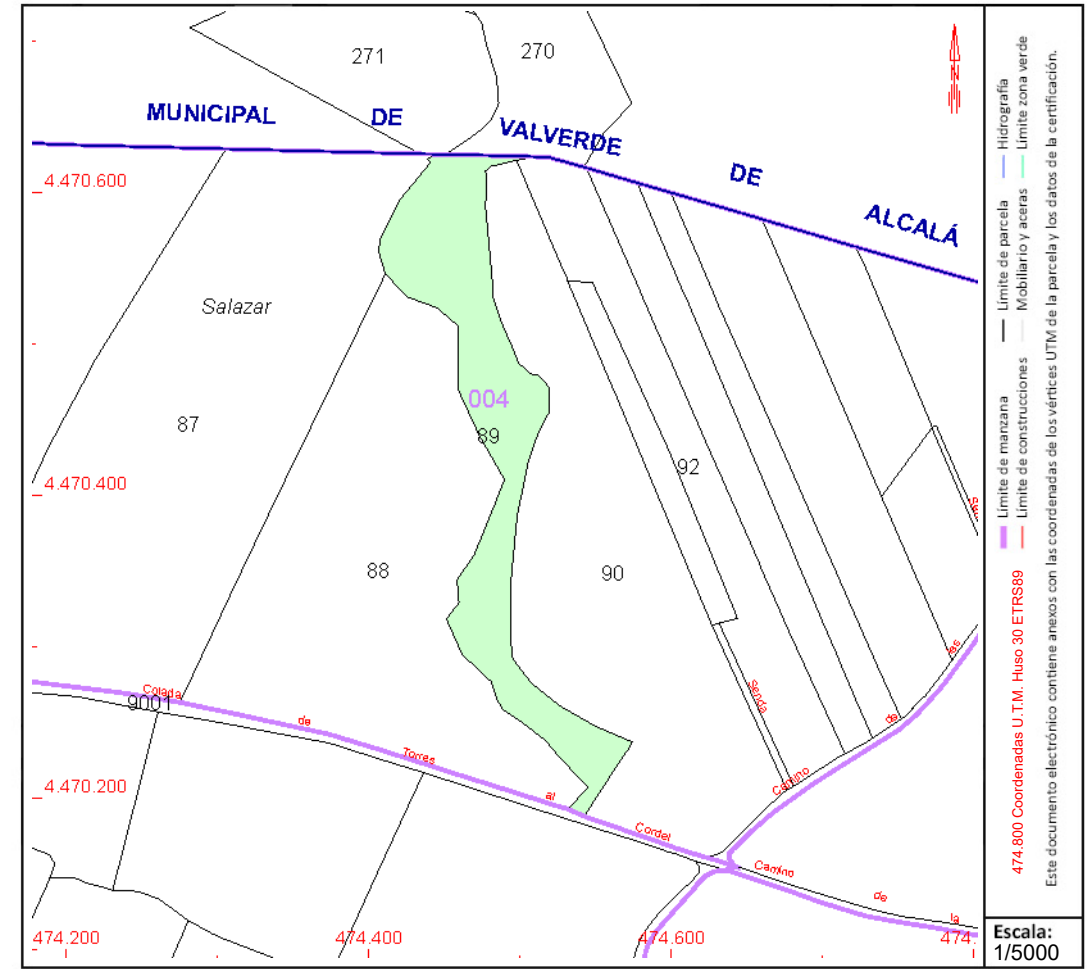
Año construcción:

### Cultivo

Subparcela	Cultivo/aprovechamiento	Intensidad Productiva	Superficie m <sup>2</sup>
0	E- Pastos	00	17.157

## PARCELA

Superficie gráfica: 17.157 m<sup>2</sup>  
Participación del inmueble: 100,00 %  
Tipo:



Este documento no es una certificación catastral, pero sus datos pueden ser verificados a través del "Acceso a datos catastrales no protegidos de la SEC"



GOBIERNO DE ESPAÑA

MINISTERIO DE HACIENDA Y FUNCIÓN PÚBLICA

SECRETARÍA DE ESTADO DE HACIENDA

DIRECCIÓN GENERAL DEL CATASTRO

# CONSULTA DESCRIPTIVA Y GRÁFICA DE DATOS CATASTRALES DE BIEN INMUEBLE

Referencia catastral: 28116A004000900000BY

## DATOS DESCRIPTIVOS DEL INMUEBLE

### Localización:

Polígono 4 Parcela 90

SALAZAR. POZUELO DEL REY [MADRID]

Clase: RÚSTICO

Uso principal: Agrario

Superficie construida:

Año construcción:

### Cultivo

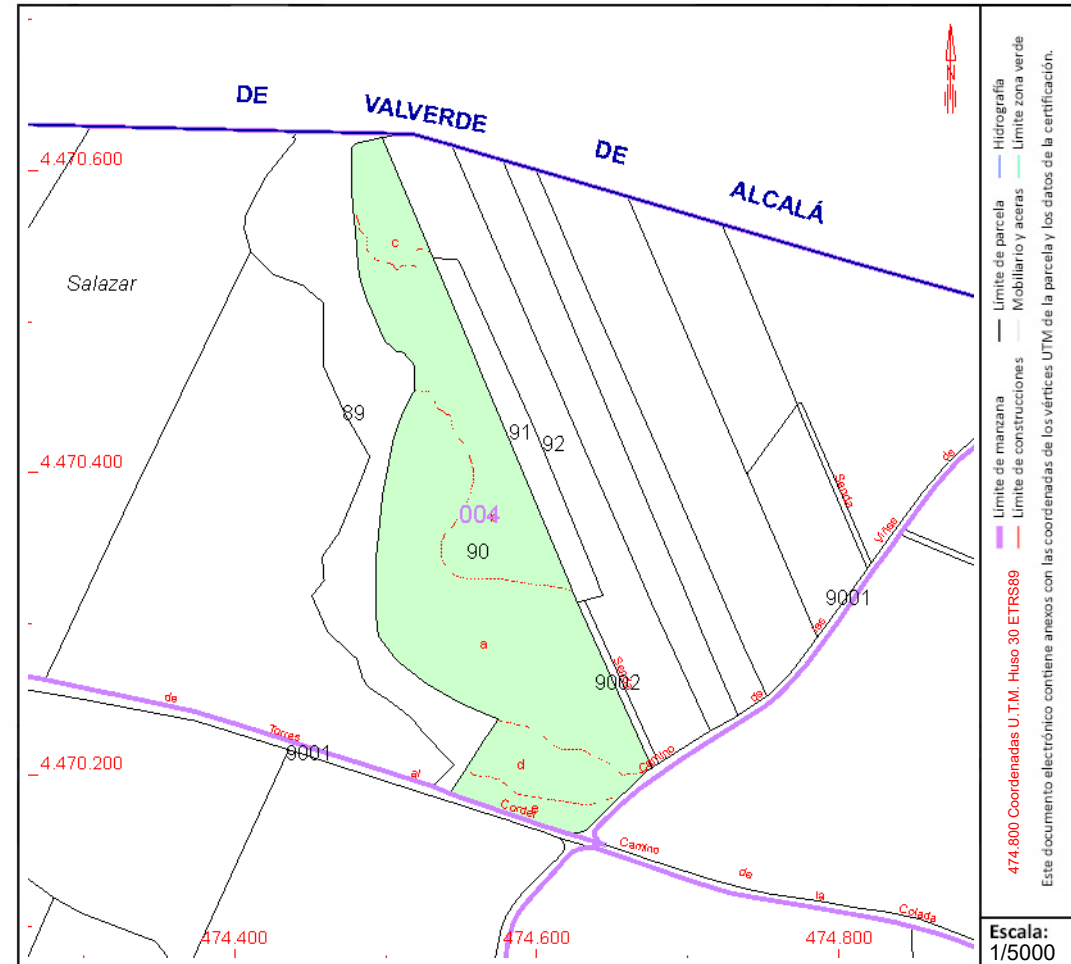
Subparcela	Cultivo/aprovechamiento	Intensidad Productiva	Superficie m <sup>2</sup>
a	C- Labor o Labradío seco	03	19.050
b	O- Olivos seco	00	10.744
c	C- Labor o Labradío seco	03	2.689
d	O- Olivos seco	00	3.477
e	C- Labor o Labradío seco	03	1.762

## PARCELA

Superficie gráfica: 37.722 m2

Participación del inmueble: 100,00 %

Tipo:



Este documento no es una certificación catastral, pero sus datos pueden ser verificados a través del "Acceso a datos catastrales no protegidos de la SEC"

Viernes, 29 de Abril de 2022



# CONSULTA DESCRIPTIVA Y GRÁFICA DE DATOS CATASTRALES DE BIEN INMUEBLE

Referencia catastral: 28116A004000910000BG

## DATOS DESCRIPTIVOS DEL INMUEBLE

### Localización:

Polígono 4 Parcela 91  
SALAZAR. POZUELO DEL REY [MADRID]

Clase: RÚSTICO

Uso principal: Agrario

Superficie construida:

Año construcción:

### Cultivo

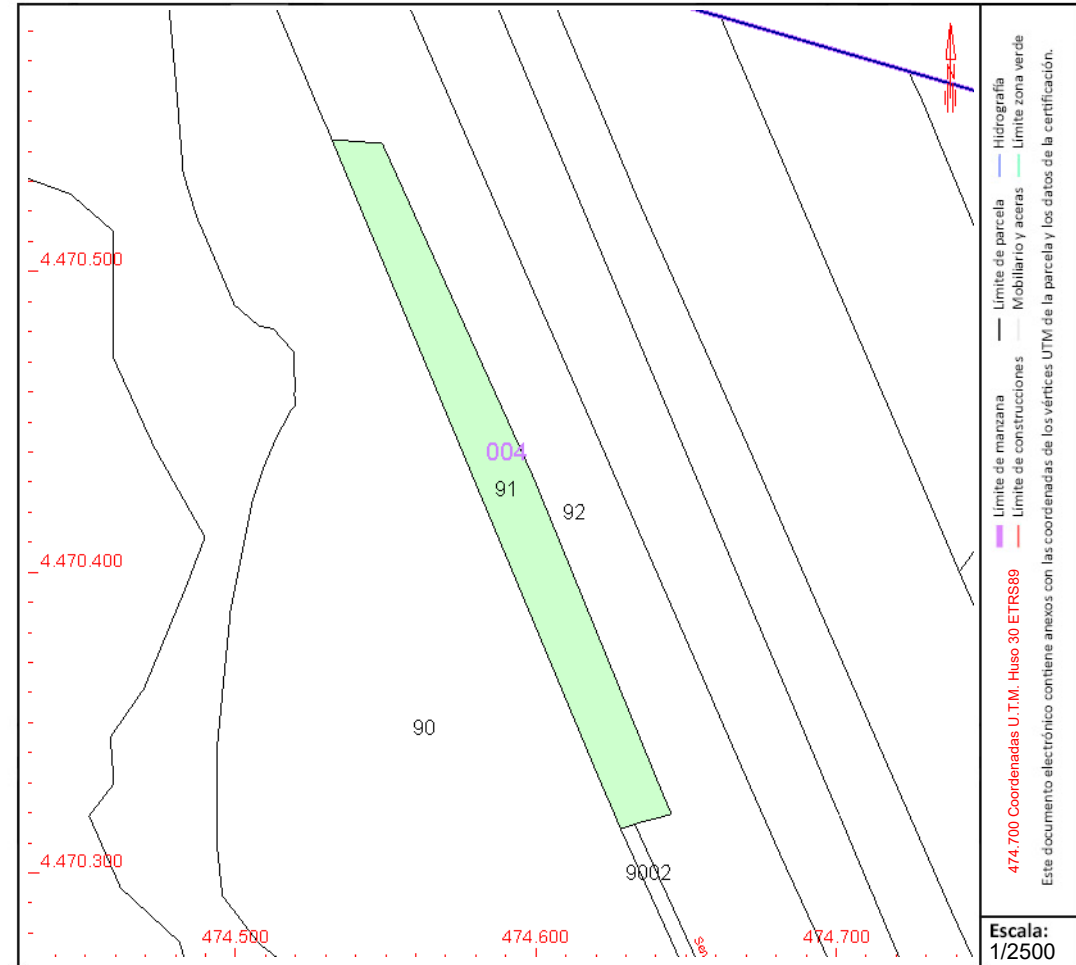
Subparcela	Cultivo/aprovechamiento	Intensidad Productiva	Superficie m <sup>2</sup>
0	O- Olivos seco	00	4.177

## PARCELA

Superficie gráfica: 4.177 m<sup>2</sup>

Participación del inmueble: 100,00 %

Tipo:



Este documento no es una certificación catastral, pero sus datos pueden ser verificados a través del "Acceso a datos catastrales no protegidos de la SEC"



# CONSULTA DESCRIPTIVA Y GRÁFICA DE DATOS CATASTRALES DE BIEN INMUEBLE

Referencia catastral: 28116A004000920000BQ

## DATOS DESCRIPTIVOS DEL INMUEBLE

### Localización:

Polígono 4 Parcela 92  
SALAZAR. POZUELO DEL REY [MADRID]

Clase: RÚSTICO

Uso principal: Agrario

Superficie construida:

Año construcción:

### Cultivo

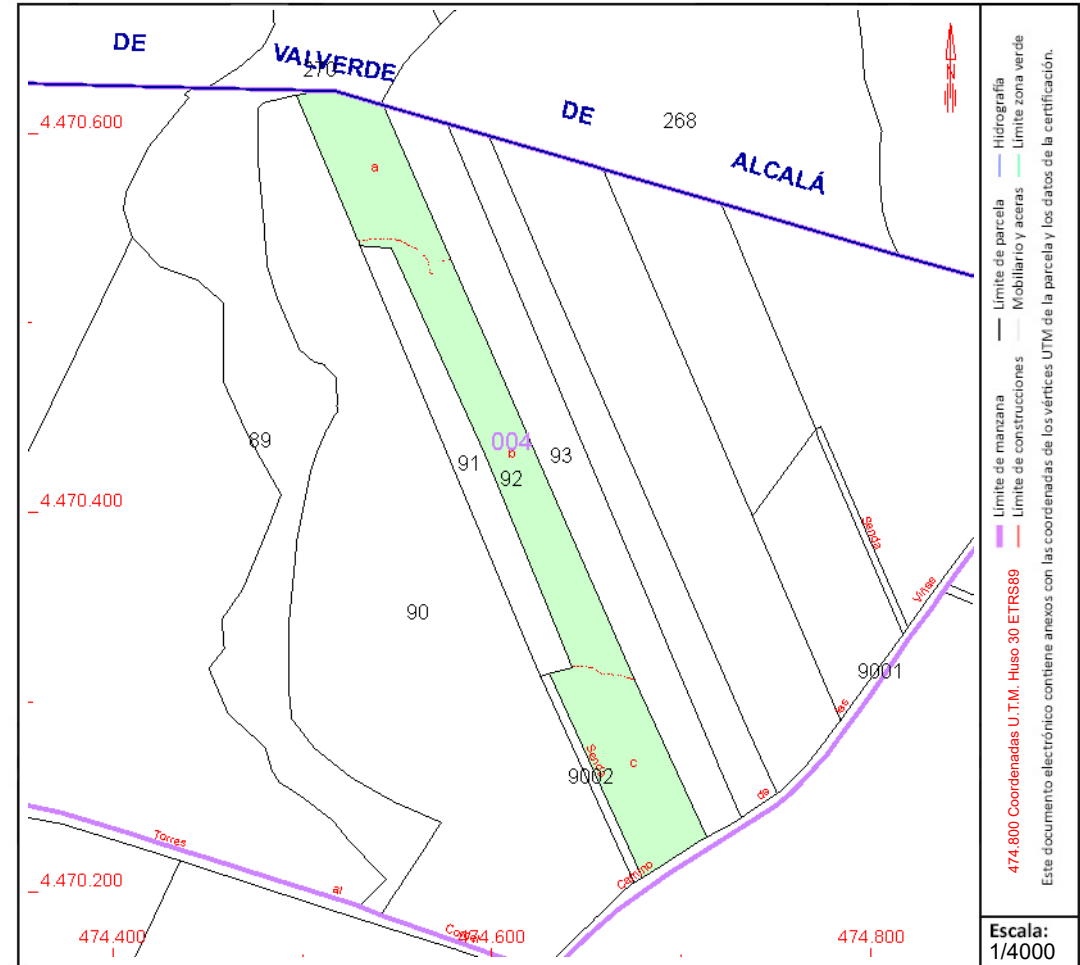
Subparcela	Cultivo/aprovechamiento	Intensidad Productiva	Superficie m <sup>2</sup>
a	O- Olivos secano	00	3.580
b	O- Olivos secano	00	6.315
c	C- Labor o Labradío secano	03	4.268

## PARCELA

Superficie gráfica: 14.163 m<sup>2</sup>

Participación del inmueble: 100,00 %

Tipo:



Este documento no es una certificación catastral, pero sus datos pueden ser verificados a través del "Acceso a datos catastrales no protegidos de la SEC"



# CONSULTA DESCRIPTIVA Y GRÁFICA DE DATOS CATASTRALES DE BIEN INMUEBLE

Referencia catastral: 28116A004000930000BP

## DATOS DESCRIPTIVOS DEL INMUEBLE

### Localización:

Polígono 4 Parcela 93  
SALAZAR. POZUELO DEL REY [MADRID]

Clase: RÚSTICO

Uso principal: Agrario

Superficie construida:

Año construcción:

### Cultivo

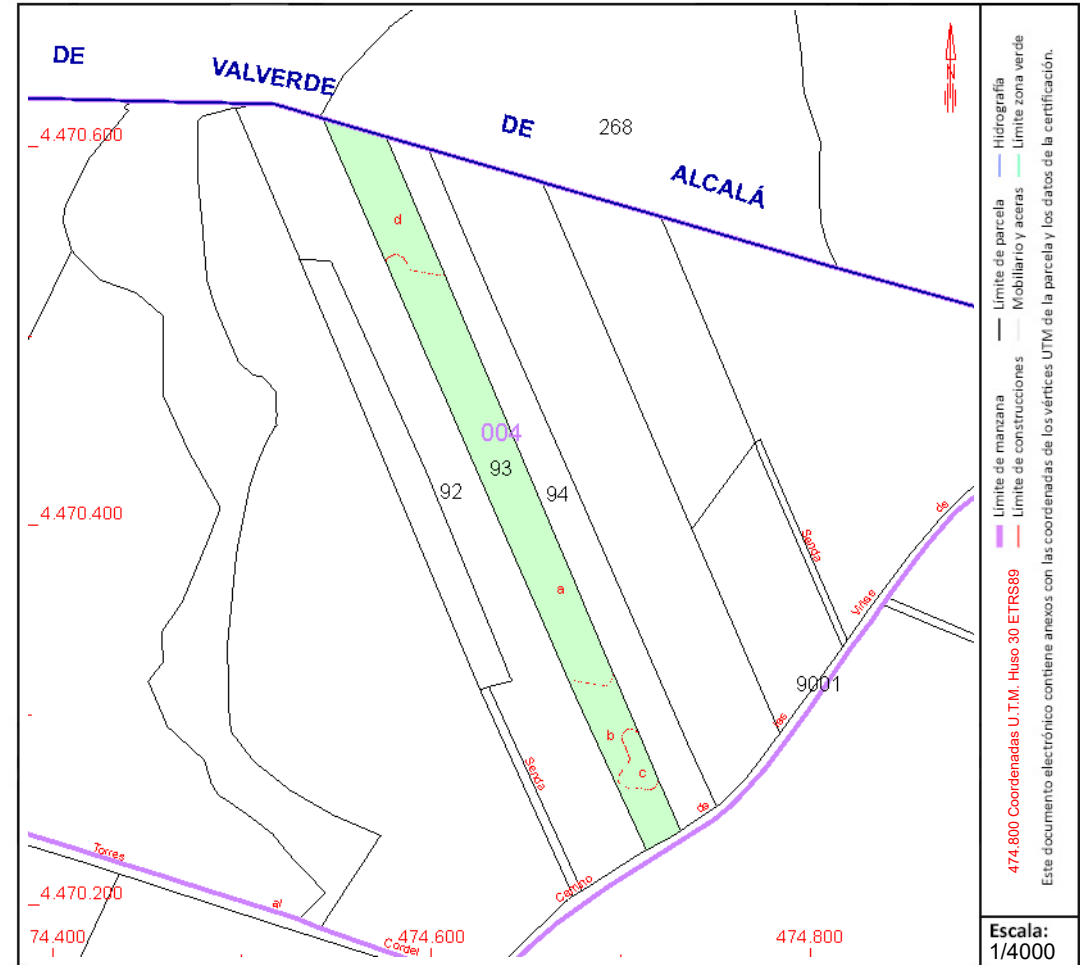
Subparcela	Cultivo/aprovechamiento	Intensidad Productiva	Superficie m <sup>2</sup>
a	O- Olivos seco	00	5.893
b	C- Labor o Labradío seco	03	1.580
c	O- Olivos seco	00	417
d	C- Labor o Labradío seco	03	2.126

## PARCELA

Superficie gráfica: 10.016 m<sup>2</sup>

Participación del inmueble: 100,00 %

Tipo:



Este documento no es una certificación catastral, pero sus datos pueden ser verificados a través del "Acceso a datos catastrales no protegidos de la SEC"



# CONSULTA DESCRIPTIVA Y GRÁFICA DE DATOS CATASTRALES DE BIEN INMUEBLE

Referencia catastral: 28116A004000940000BL

## DATOS DESCRIPTIVOS DEL INMUEBLE

### Localización:

Polígono 4 Parcela 94  
SALAZAR. POZUELO DEL REY [MADRID]

Clase: RÚSTICO

Uso principal: Agrario

Superficie construida:

Año construcción:

### Cultivo

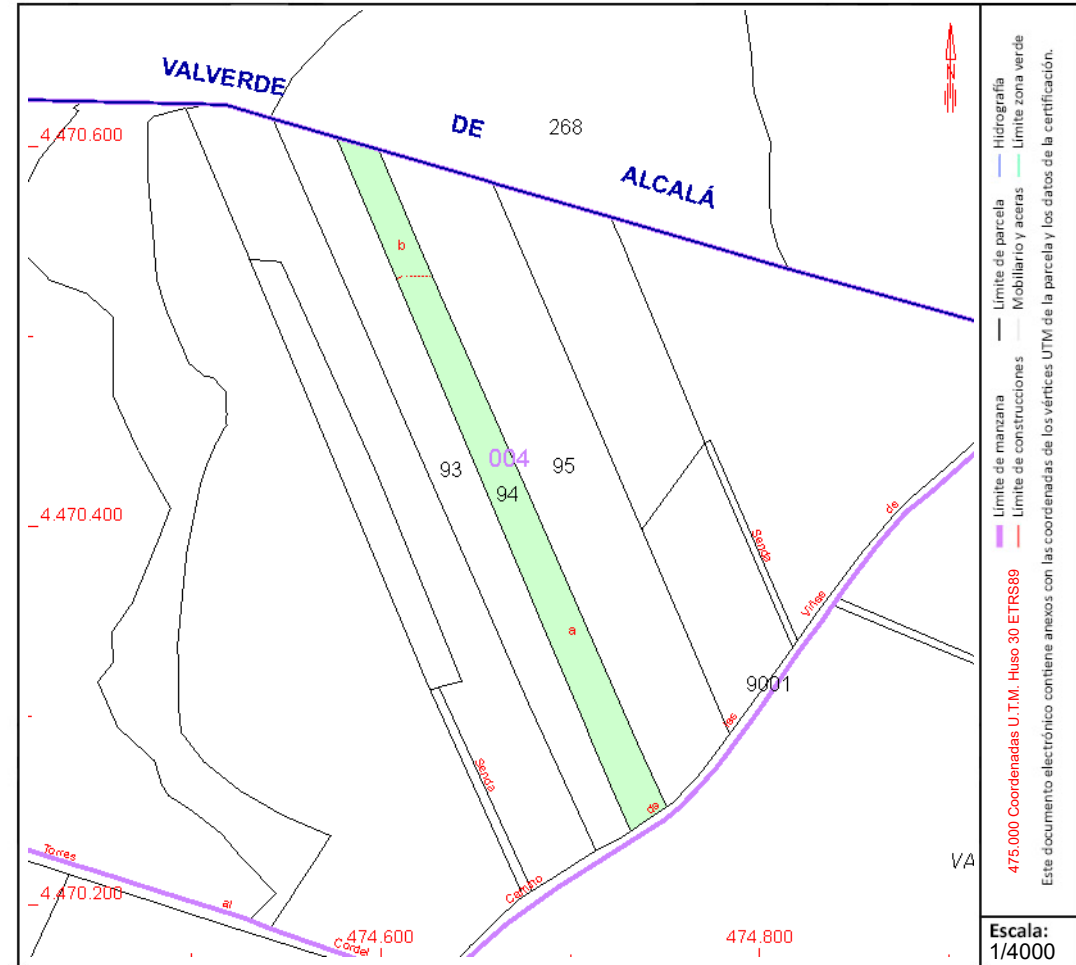
Subparcela	Cultivo/aprovechamiento	Intensidad Productiva	Superficie m <sup>2</sup>
a	O- Olivos secano	00	6.316
b	C- Labor o Labradío secano	03	1.374

## PARCELA

Superficie gráfica: 7.690 m<sup>2</sup>

Participación del inmueble: 100,00 %

Tipo:



Este documento no es una certificación catastral, pero sus datos pueden ser verificados a través del "Acceso a datos catastrales no protegidos de la SEC"



# CONSULTA DESCRIPTIVA Y GRÁFICA DE DATOS CATASTRALES DE BIEN INMUEBLE

Referencia catastral: 28116A004000950000BT

## DATOS DESCRIPTIVOS DEL INMUEBLE

### Localización:

Polígono 4 Parcela 95  
SALAZAR. POZUELO DEL REY [MADRID]

Clase: RÚSTICO

Uso principal: Agrario

Superficie construida:

Año construcción:

### Cultivo

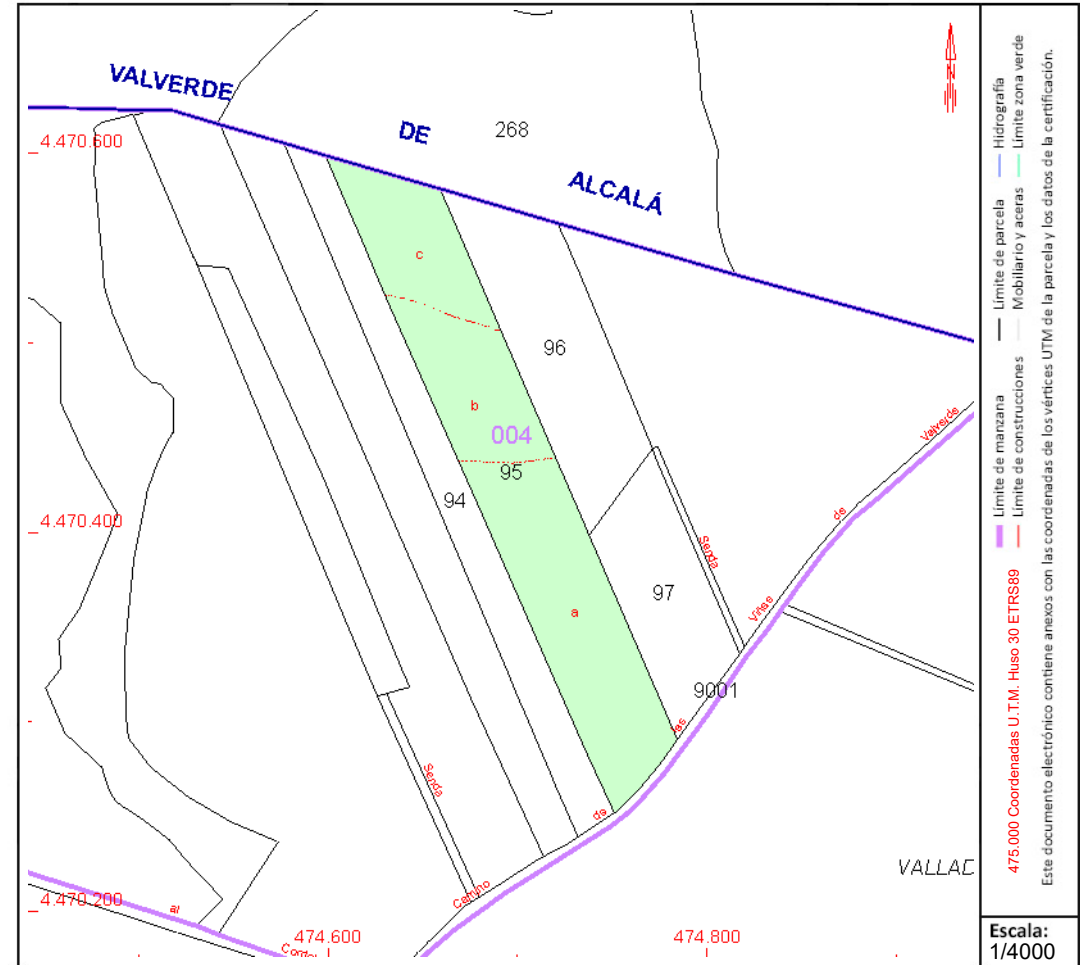
Subparcela	Cultivo/aprovechamiento	Intensidad Productiva	Superficie m <sup>2</sup>
a	C- Labor o Labradío seco	03	8.621
b	O- Olivos seco	00	4.145
c	C- Labor o Labradío seco	03	3.919

## PARCELA

Superficie gráfica: 16.686 m<sup>2</sup>

Participación del inmueble: 100,00 %

Tipo:



Este documento no es una certificación catastral, pero sus datos pueden ser verificados a través del "Acceso a datos catastrales no protegidos de la SEC"



# CONSULTA DESCRIPTIVA Y GRÁFICA DE DATOS CATASTRALES DE BIEN INMUEBLE

Referencia catastral: 28116A004000960000BF

## DATOS DESCRIPTIVOS DEL INMUEBLE

### Localización:

Polígono 4 Parcela 96  
SALAZAR. POZUELO DEL REY [MADRID]

Clase: RÚSTICO

Uso principal: Agrario

Superficie construida:

Año construcción:

### Cultivo

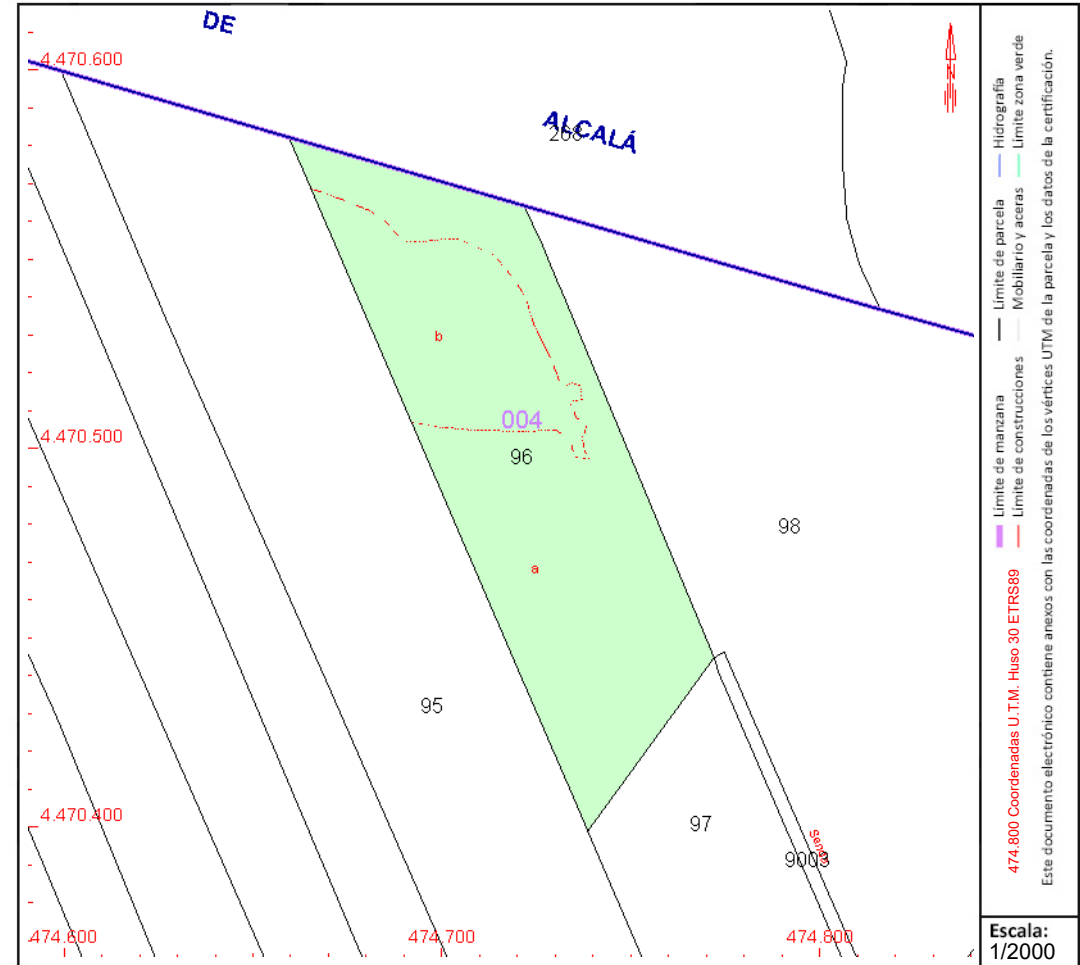
Subparcela	Cultivo/aprovechamiento	Intensidad Productiva	Superficie m <sup>2</sup>
a	O- Olivos secano	00	5.783
b	C- Labor o Labradío secano	03	2.367

## PARCELA

Superficie gráfica: 8.151 m<sup>2</sup>

Participación del inmueble: 100,00 %

Tipo:



Este documento no es una certificación catastral, pero sus datos pueden ser verificados a través del "Acceso a datos catastrales no protegidos de la SEC"



# CONSULTA DESCRIPTIVA Y GRÁFICA DE DATOS CATASTRALES DE BIEN INMUEBLE

Referencia catastral: 28116A004000980000BO

## DATOS DESCRIPTIVOS DEL INMUEBLE

### Localización:

Polígono 4 Parcela 98  
SALAZAR. POZUELO DEL REY [MADRID]

Clase: RÚSTICO

Uso principal: Agrario

Superficie construida:

Año construcción:

### Cultivo

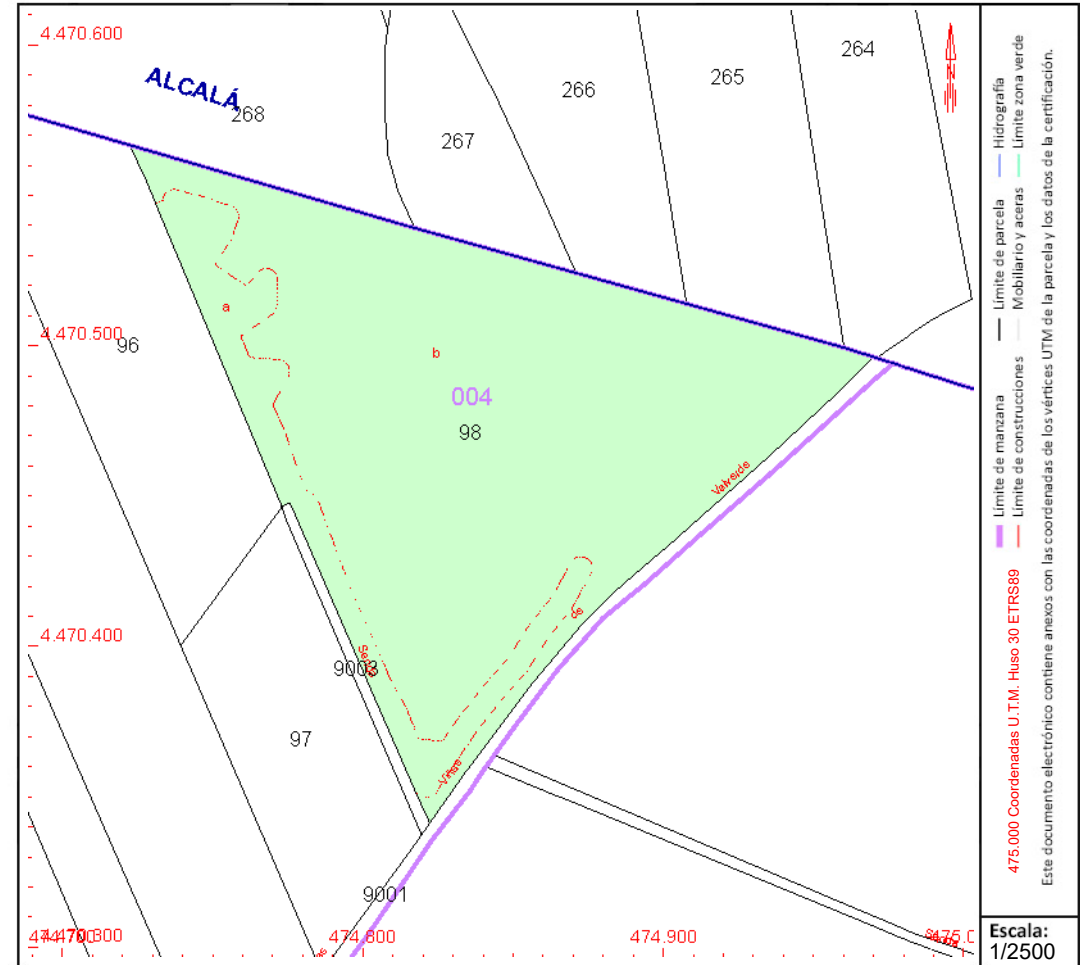
Subparcela	Cultivo/aprovechamiento	Intensidad Productiva	Superficie m <sup>2</sup>
a	O- Olivos secano	00	3.168
b	C- Labor o Labradío secano	03	19.933

## PARCELA

Superficie gráfica: 23.101 m<sup>2</sup>

Participación del inmueble: 100,00 %

Tipo:



Este documento no es una certificación catastral, pero sus datos pueden ser verificados a través del "Acceso a datos catastrales no protegidos de la SEC"



# CONSULTA DESCRIPTIVA Y GRÁFICA DE DATOS CATASTRALES DE BIEN INMUEBLE

Referencia catastral: 28116A016005920000BK

## DATOS DESCRIPTIVOS DEL INMUEBLE

### Localización:

Polígono 16 Parcela 592  
CARROLOECHES. POZUELO DEL REY [MADRID]

Clase: RÚSTICO

Uso principal: Agrario

Superficie construida:

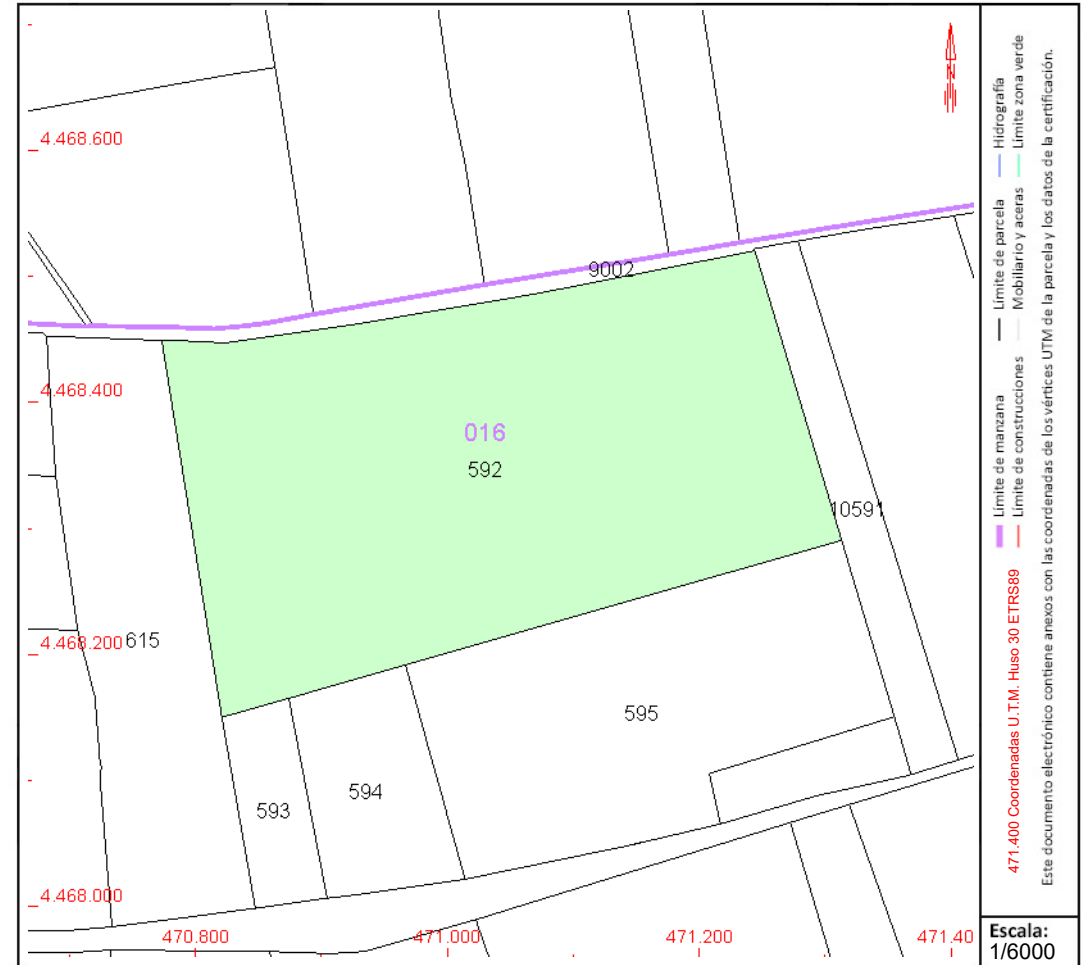
Año construcción:

### Cultivo

Subparcela	Cultivo/aprovechamiento	Intensidad Productiva	Superficie m <sup>2</sup>
0	C- Labor o Labradío seco	01	129.829

## PARCELA

Superficie gráfica: 129.829 m<sup>2</sup>  
Participación del inmueble: 100,00 %  
Tipo:



Este documento no es una certificación catastral, pero sus datos pueden ser verificados a través del "Acceso a datos catastrales no protegidos de la SEC"



# CONSULTA DESCRIPTIVA Y GRÁFICA DE DATOS CATASTRALES DE BIEN INMUEBLE

Referencia catastral: 28116A016006150000BT

## DATOS DESCRIPTIVOS DEL INMUEBLE

### Localización:

Polígono 16 Parcela 615  
MORRAS. POZUELO DEL REY [MADRID]

Clase: RÚSTICO

Uso principal: Agrario

Superficie construida:

Año construcción:

### Cultivo

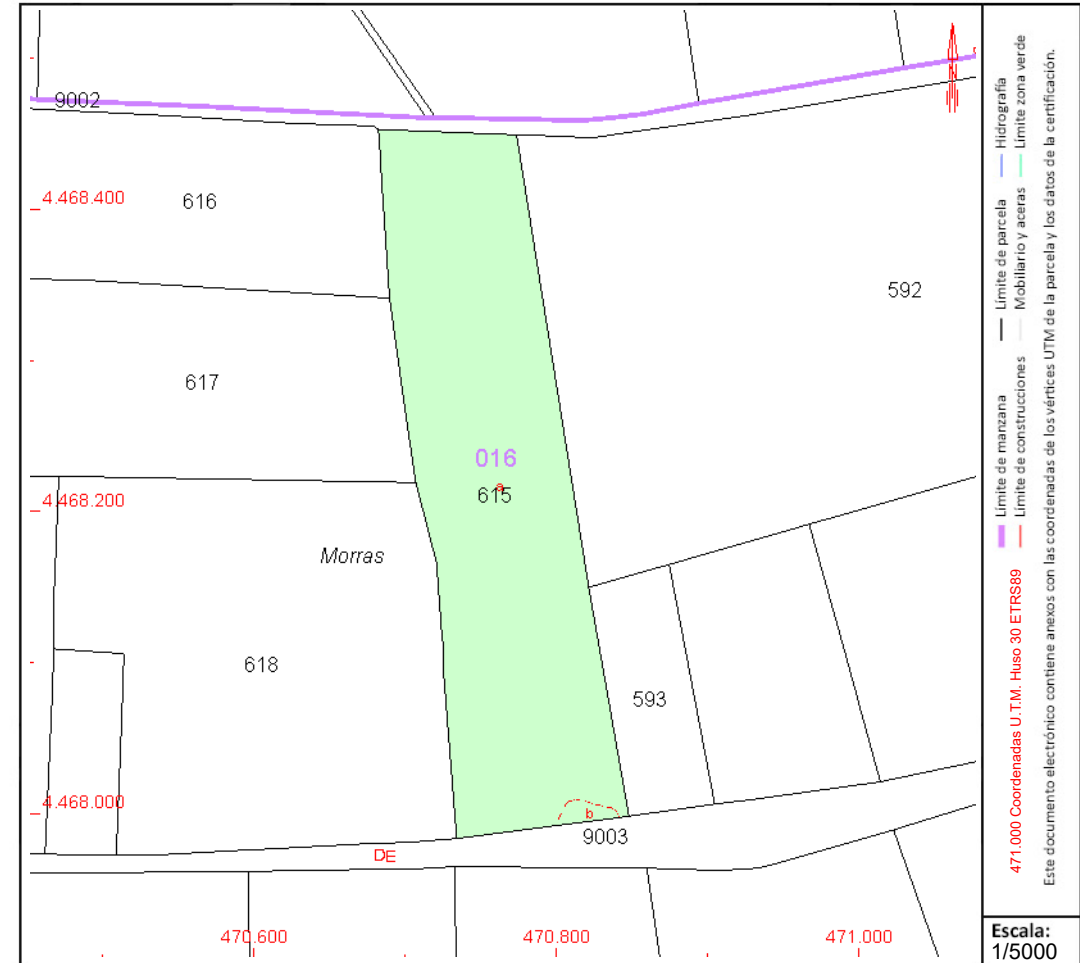
Subparcela	Cultivo/aprovechamiento	Intensidad Productiva	Superficie m <sup>2</sup>
a	C- Labor o Labradío seco	03	46.527
b	E- Pastos	00	438

## PARCELA

Superficie gráfica: 46.965 m<sup>2</sup>

Participación del inmueble: 100,00 %

Tipo:



Este documento no es una certificación catastral, pero sus datos pueden ser verificados a través del "Acceso a datos catastrales no protegidos de la SEC"



# CONSULTA DESCRIPTIVA Y GRÁFICA DE DATOS CATASTRALES DE BIEN INMUEBLE

Referencia catastral: 28116A016006160000BF

## DATOS DESCRIPTIVOS DEL INMUEBLE

### Localización:

Polígono 16 Parcela 616  
MORRAS. POZUELO DEL REY [MADRID]

Clase: RÚSTICO

Uso principal: Agrario

Superficie construida:

Año construcción:

### Cultivo

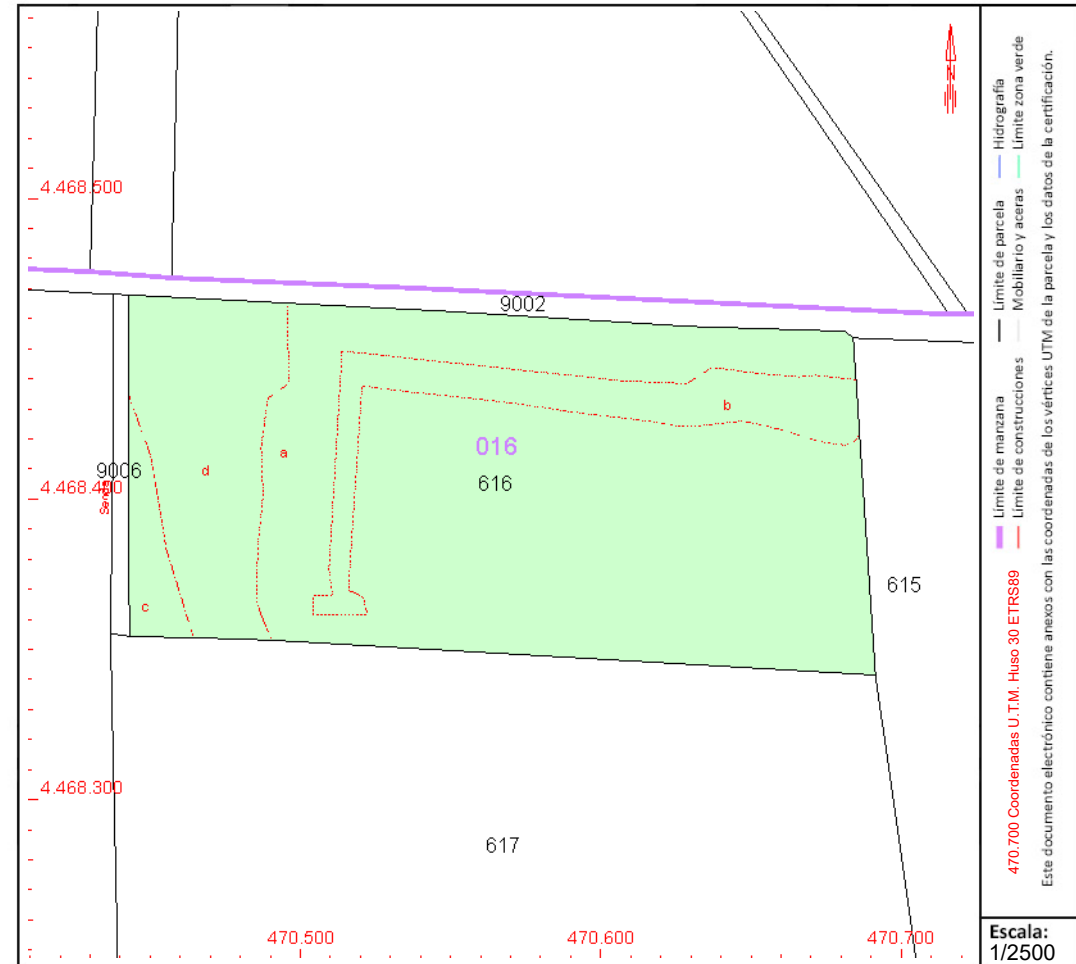
Subparcela	Cultivo/aprovechamiento	Intensidad Productiva	Superficie m <sup>2</sup>
a	C- Labor o Labradío seco	03	19.030
b	O- Olivos seco	00	2.979
c	C- Labor o Labradío seco	03	861
d	O- Olivos seco	00	4.311

## PARCELA

Superficie gráfica: 27.182 m<sup>2</sup>

Participación del inmueble: 100,00 %

Tipo:



Este documento no es una certificación catastral, pero sus datos pueden ser verificados a través del "Acceso a datos catastrales no protegidos de la SEC"



GOBIERNO DE ESPAÑA

MINISTERIO DE HACIENDA Y FUNCIÓN PÚBLICA

SECRETARÍA DE ESTADO DE HACIENDA

DIRECCIÓN GENERAL DEL CATASTRO

# CONSULTA DESCRIPTIVA Y GRÁFICA DE DATOS CATASTRALES DE BIEN INMUEBLE

Referencia catastral: 28116A016006170000BM

## DATOS DESCRIPTIVOS DEL INMUEBLE

### Localización:

Polígono 16 Parcela 617  
MORRAS. POZUELO DEL REY [MADRID]

Clase: RÚSTICO

Uso principal: Agrario

Superficie construida:

Año construcción:

### Cultivo

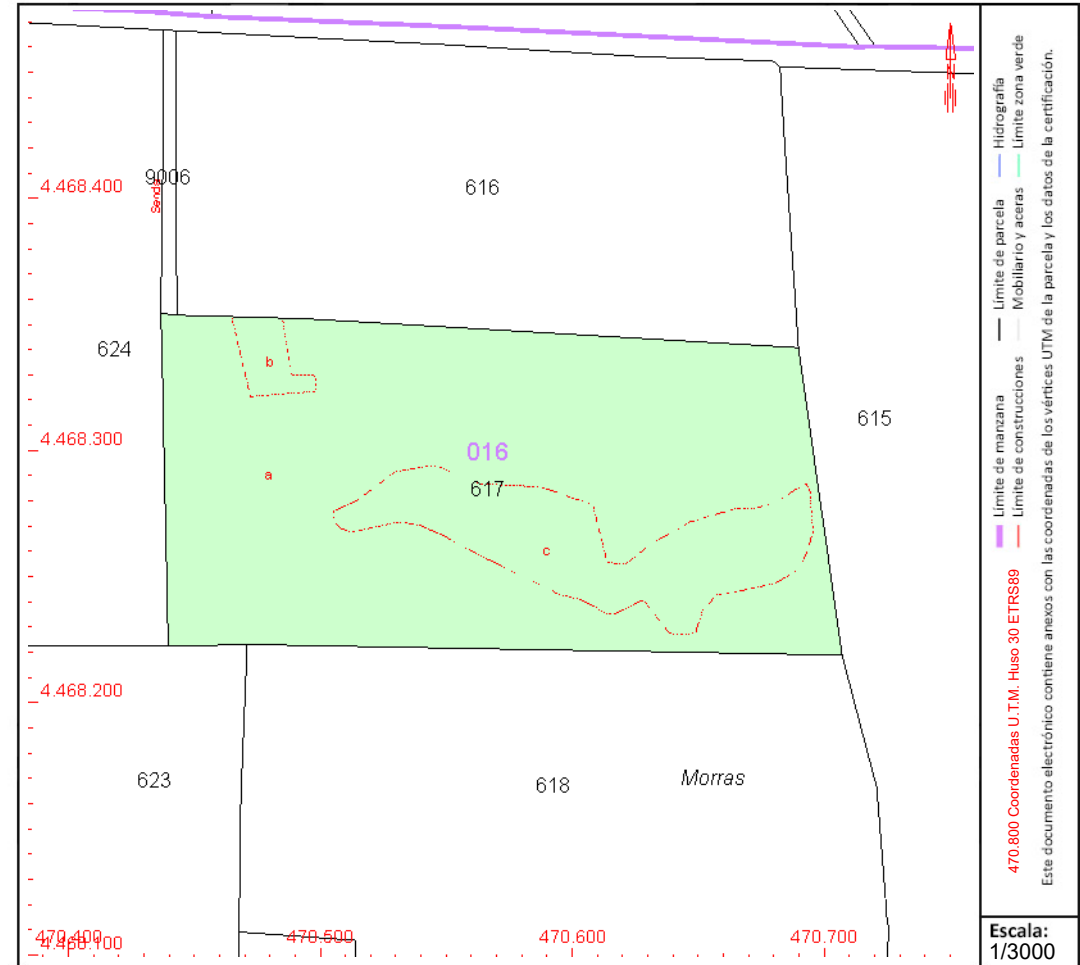
Subparcela	Cultivo/aprovechamiento	Intensidad Productiva	Superficie m <sup>2</sup>
a	C- Labor o Labradío seco	03	26.685
b	O- Olivos seco	00	645
c	O- Olivos seco	00	5.480

## PARCELA

Superficie gráfica: 32.809 m<sup>2</sup>

Participación del inmueble: 100,00 %

Tipo:



Este documento no es una certificación catastral, pero sus datos pueden ser verificados a través del "Acceso a datos catastrales no protegidos de la SEC"



# CONSULTA DESCRIPTIVA Y GRÁFICA DE DATOS CATASTRALES DE BIEN INMUEBLE

Referencia catastral: 28116A016006240000BD

## DATOS DESCRIPTIVOS DEL INMUEBLE

### Localización:

Polígono 16 Parcela 624  
POLLA GRANDE. POZUELO DEL REY [MADRID]

Clase: RÚSTICO

Uso principal: Agrario

Superficie construida:

Año construcción:

### Cultivo

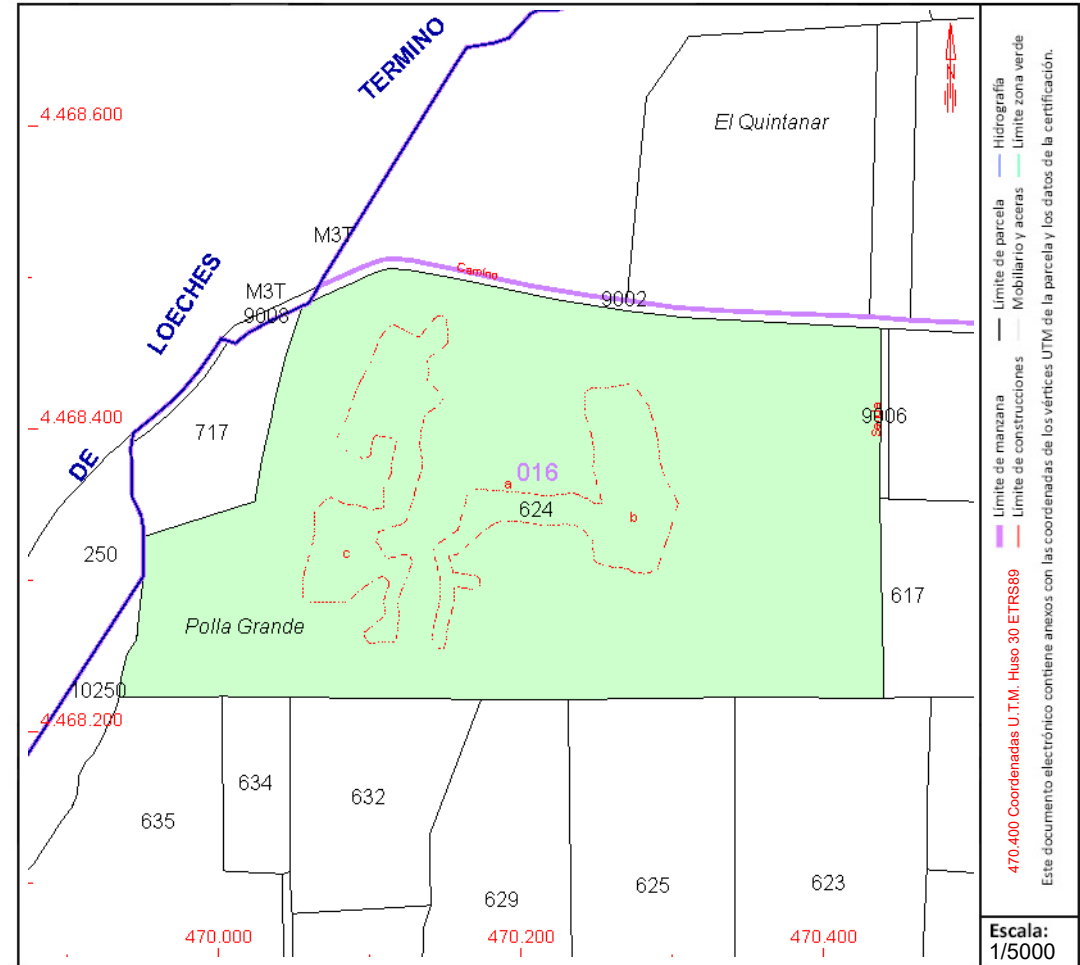
Subparcela	Cultivo/aprovechamiento	Intensidad Productiva	Superficie m <sup>2</sup>
a	C- Labor o Labradío seco	03	98.481
b	O- Olivos seco	00	8.400
c	O- Olivos seco	00	8.485

## PARCELA

Superficie gráfica: 115.461 m<sup>2</sup>

Participación del inmueble: 100,00 %

Tipo:



Este documento no es una certificación catastral, pero sus datos pueden ser verificados a través del "Acceso a datos catastrales no protegidos de la SEC"



# CONSULTA DESCRIPTIVA Y GRÁFICA DE DATOS CATASTRALES DE BIEN INMUEBLE

Referencia catastral: 28116A016006250000BX

## DATOS DESCRIPTIVOS DEL INMUEBLE

### Localización:

Polígono 16 Parcela 625  
POLLA CHICA. POZUELO DEL REY [MADRID]

Clase: RÚSTICO

Uso principal: Agrario

Superficie construida:

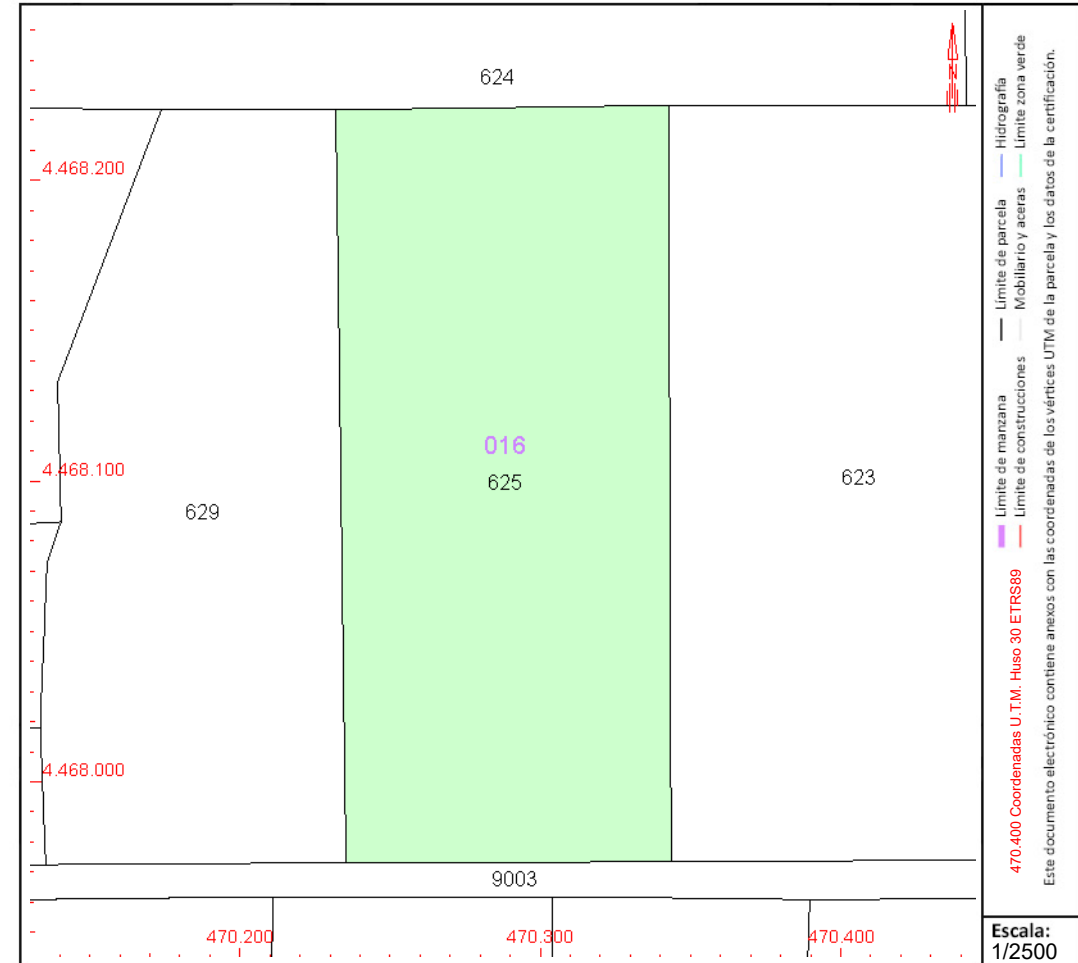
Año construcción:

### Cultivo

Subparcela	Cultivo/aprovechamiento	Intensidad Productiva	Superficie m <sup>2</sup>
0	C- Labor o Labradío seco	03	27.058

## PARCELA

Superficie gráfica: 27.058 m<sup>2</sup>  
Participación del inmueble: 100,00 %  
Tipo:



Este documento no es una certificación catastral, pero sus datos pueden ser verificados a través del "Acceso a datos catastrales no protegidos de la SEC"



# CONSULTA DESCRIPTIVA Y GRÁFICA DE DATOS CATASTRALES DE BIEN INMUEBLE

Referencia catastral: 28116A016006290000BS

## DATOS DESCRIPTIVOS DEL INMUEBLE

### Localización:

Polígono 16 Parcela 629  
POLLA CHICA. POZUELO DEL REY [MADRID]

Clase: RÚSTICO

Uso principal: Agrario

Superficie construida:

Año construcción:

### Cultivo

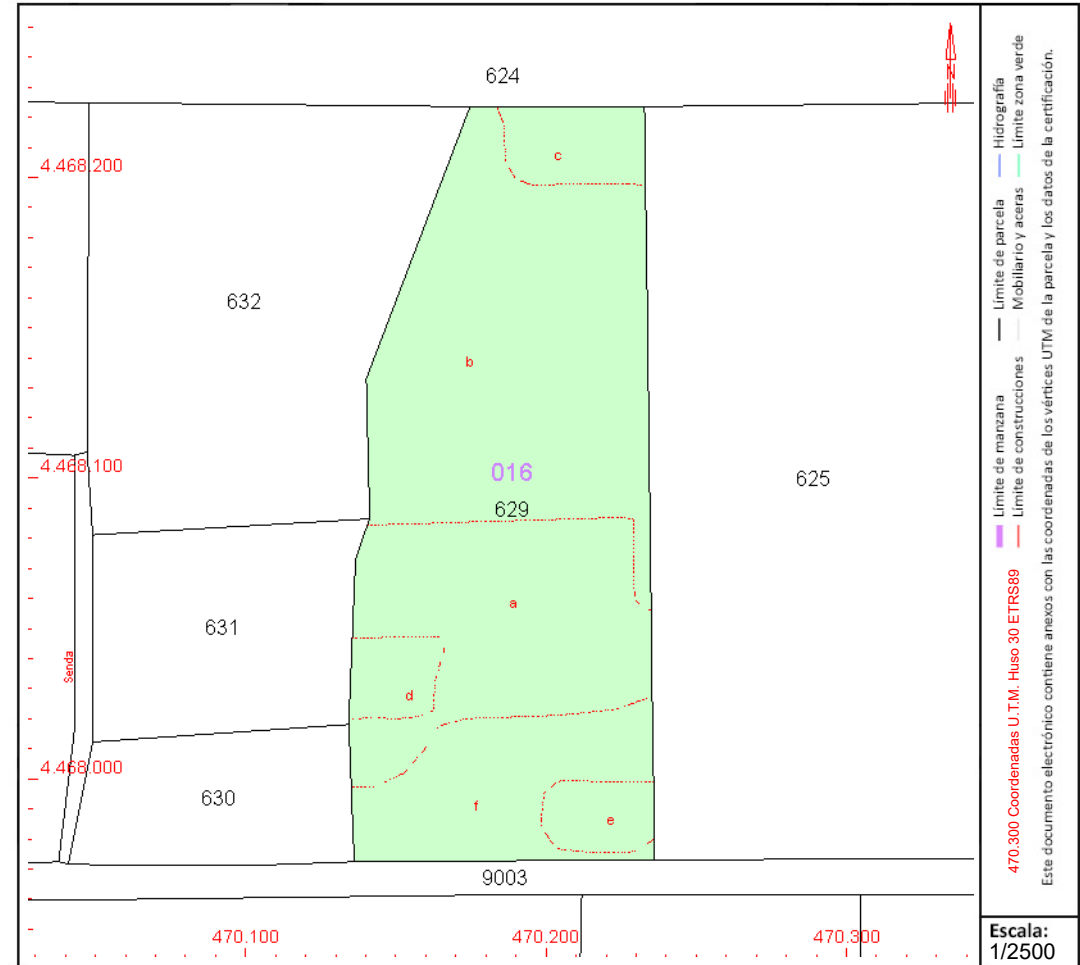
Subparcela	Cultivo/aprovechamiento	Intensidad Productiva	Superficie m <sup>2</sup>
a	C- Labor o Labradío seco	03	5.891
b	O- Olivos seco	00	10.106
c	C- Labor o Labradío seco	03	1.173
d	O- Olivos seco	00	759
e	C- Labor o Labradío seco	03	806
f	O- Olivos seco	00	3.473

## PARCELA

Superficie gráfica: 22.208 m<sup>2</sup>

Participación del inmueble: 100,00 %

Tipo:



Este documento no es una certificación catastral, pero sus datos pueden ser verificados a través del "Acceso a datos catastrales no protegidos de la SEC"



GOBIERNO DE ESPAÑA

MINISTERIO DE HACIENDA Y FUNCIÓN PÚBLICA

SECRETARÍA DE ESTADO DE HACIENDA

DIRECCIÓN GENERAL DEL CATASTRO

# CONSULTA DESCRIPTIVA Y GRÁFICA DE DATOS CATASTRALES DE BIEN INMUEBLE

Referencia catastral: 28116A016006320000BS

## DATOS DESCRIPTIVOS DEL INMUEBLE

### Localización:

Polígono 16 Parcela 632  
POLLA GRANDE. POZUELO DEL REY [MADRID]

Clase: RÚSTICO

Uso principal: Agrario

Superficie construida:

Año construcción:

### Cultivo

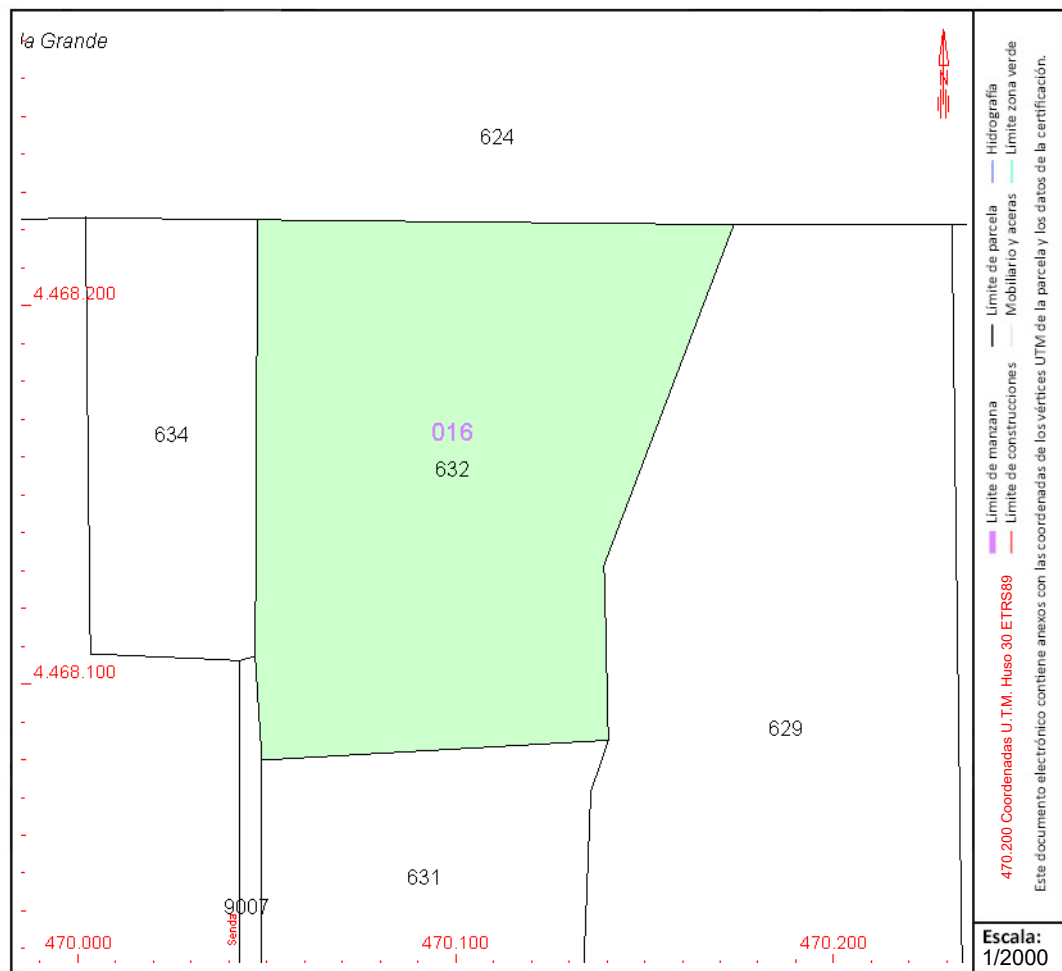
Subparcela	Cultivo/aprovechamiento	Intensidad Productiva	Superficie m <sup>2</sup>
0	O- Olivos secano	00	14.382

## PARCELA

Superficie gráfica: 14.382 m2

Participación del inmueble: 100,00 %

Tipo:



Este documento no es una certificación catastral, pero sus datos pueden ser verificados a través del "Acceso a datos catastrales no protegidos de la SEC"



# CONSULTA DESCRIPTIVA Y GRÁFICA DE DATOS CATASTRALES DE BIEN INMUEBLE

Referencia catastral: 28116A016006340000BU

## DATOS DESCRIPTIVOS DEL INMUEBLE

### Localización:

Polígono 16 Parcela 634  
POLLA GRANDE. POZUELO DEL REY [MADRID]

Clase: RÚSTICO

Uso principal: Agrario

Superficie construida:

Año construcción:

### Cultivo

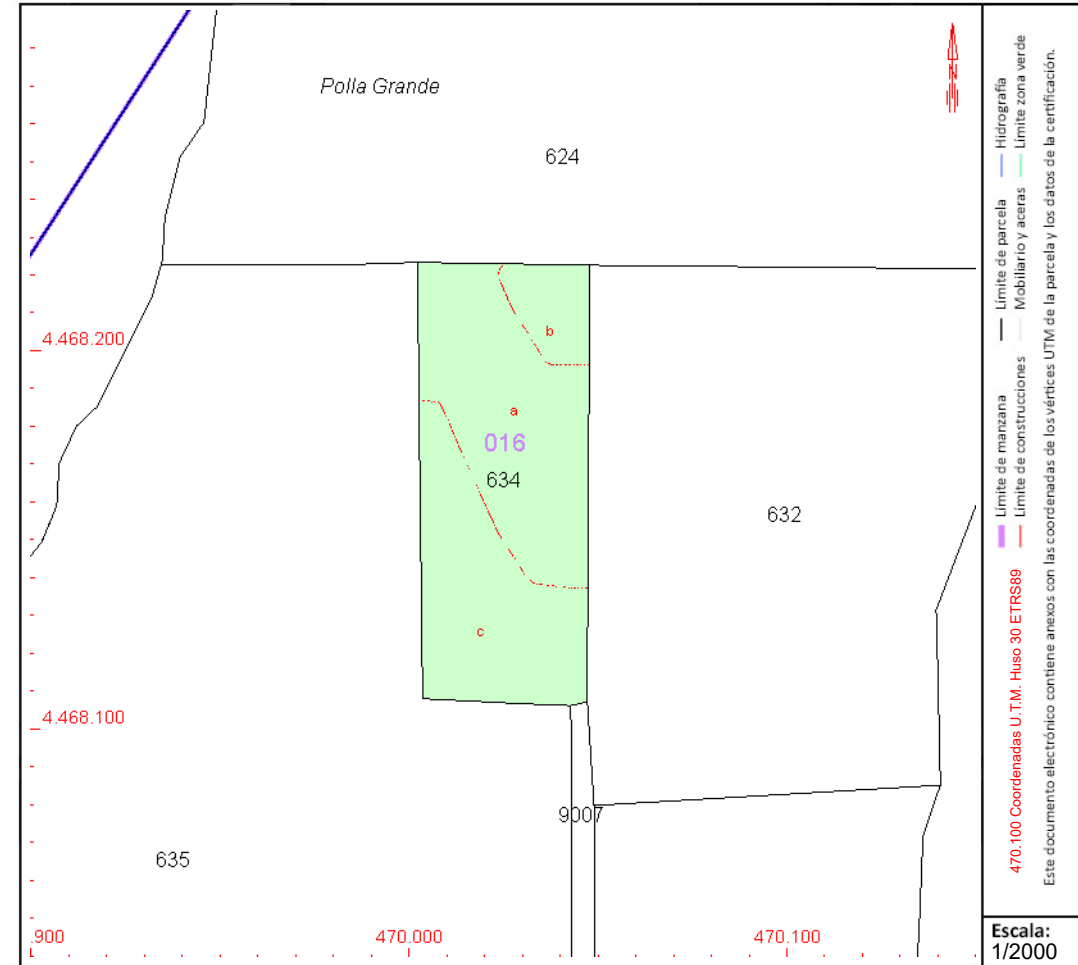
Subparcela	Cultivo/aprovechamiento	Intensidad Productiva	Superficie m <sup>2</sup>
a	C- Labor o Labradío seco	03	2.518
b	O- Olivos seco	00	497
c	O- Olivos seco	00	2.143

## PARCELA

Superficie gráfica: 5.158 m<sup>2</sup>

Participación del inmueble: 100,00 %

Tipo:



Este documento no es una certificación catastral, pero sus datos pueden ser verificados a través del "Acceso a datos catastrales no protegidos de la SEC"



GOBIERNO DE ESPAÑA

MINISTERIO DE HACIENDA Y FUNCIÓN PÚBLICA

SECRETARÍA DE ESTADO DE HACIENDA

DIRECCIÓN GENERAL DEL Catastro

# CONSULTA DESCRIPTIVA Y GRÁFICA DE DATOS CATASTRALES DE BIEN INMUEBLE

Referencia catastral: 28116A016006350000BH

## DATOS DESCRIPTIVOS DEL INMUEBLE

### Localización:

Polígono 16 Parcela 635

POLLA GRANDE. POZUELO DEL REY [MADRID]

Clase: RÚSTICO

Uso principal: Agrario

Superficie construida:

Año construcción:

### Cultivo

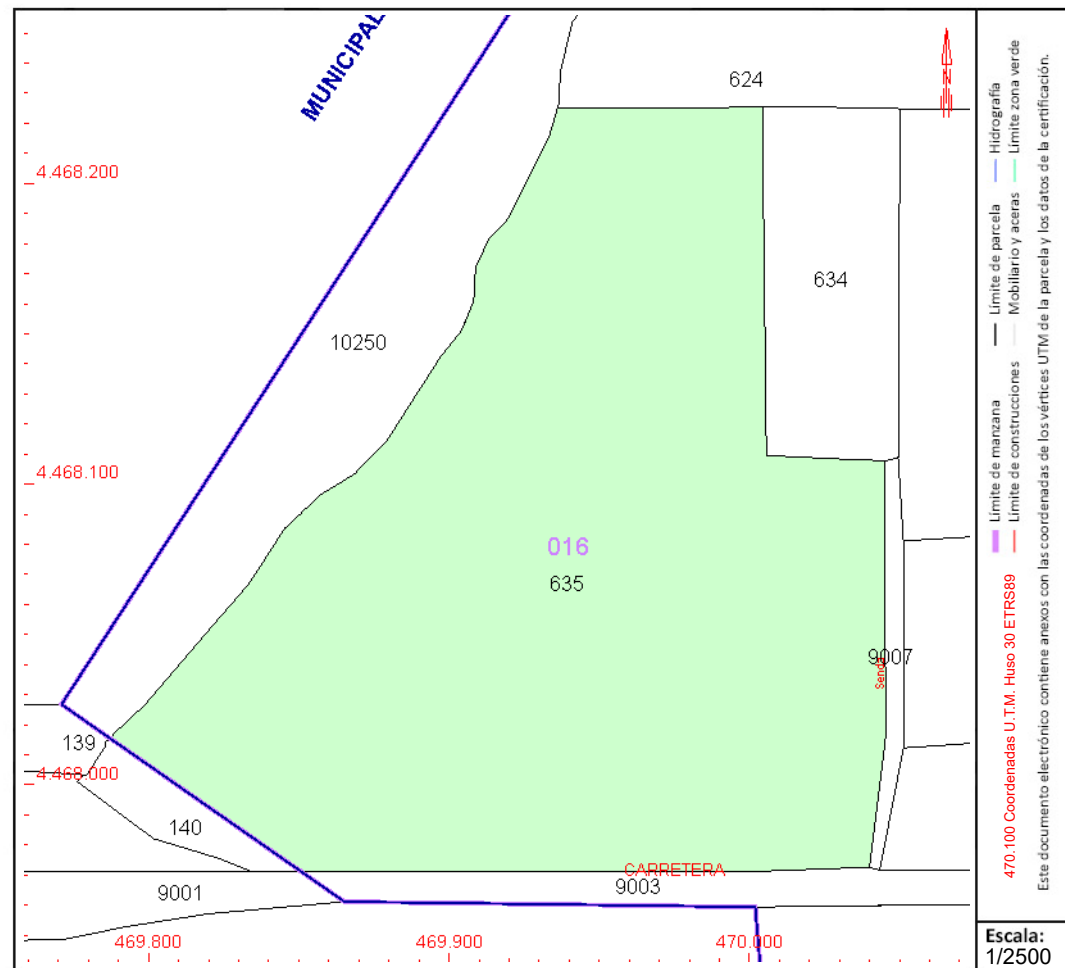
Subparcela	Cultivo/aprovechamiento	Intensidad Productiva	Superficie m <sup>2</sup>
0	C- Labor o Labradío seco	03	40.701

## PARCELA

Superficie gráfica: 40.702 m<sup>2</sup>

Participación del inmueble: 100,00 %

Tipo:



Este documento no es una certificación catastral, pero sus datos pueden ser verificados a través del "Acceso a datos catastrales no protegidos de la SEC"



# CONSULTA DESCRIPTIVA Y GRÁFICA DE DATOS CATASTRALES DE BIEN INMUEBLE

Referencia catastral: 28116A016090020000BT

## DATOS DESCRIPTIVOS DEL INMUEBLE

### Localización:

Polígono 16 Parcela 9002  
CAMINO DE LOECHES. POZUELO DEL REY [MADRID]

Clase: RÚSTICO

Uso principal: Agrario

Superficie construida:

Año construcción:

### Cultivo

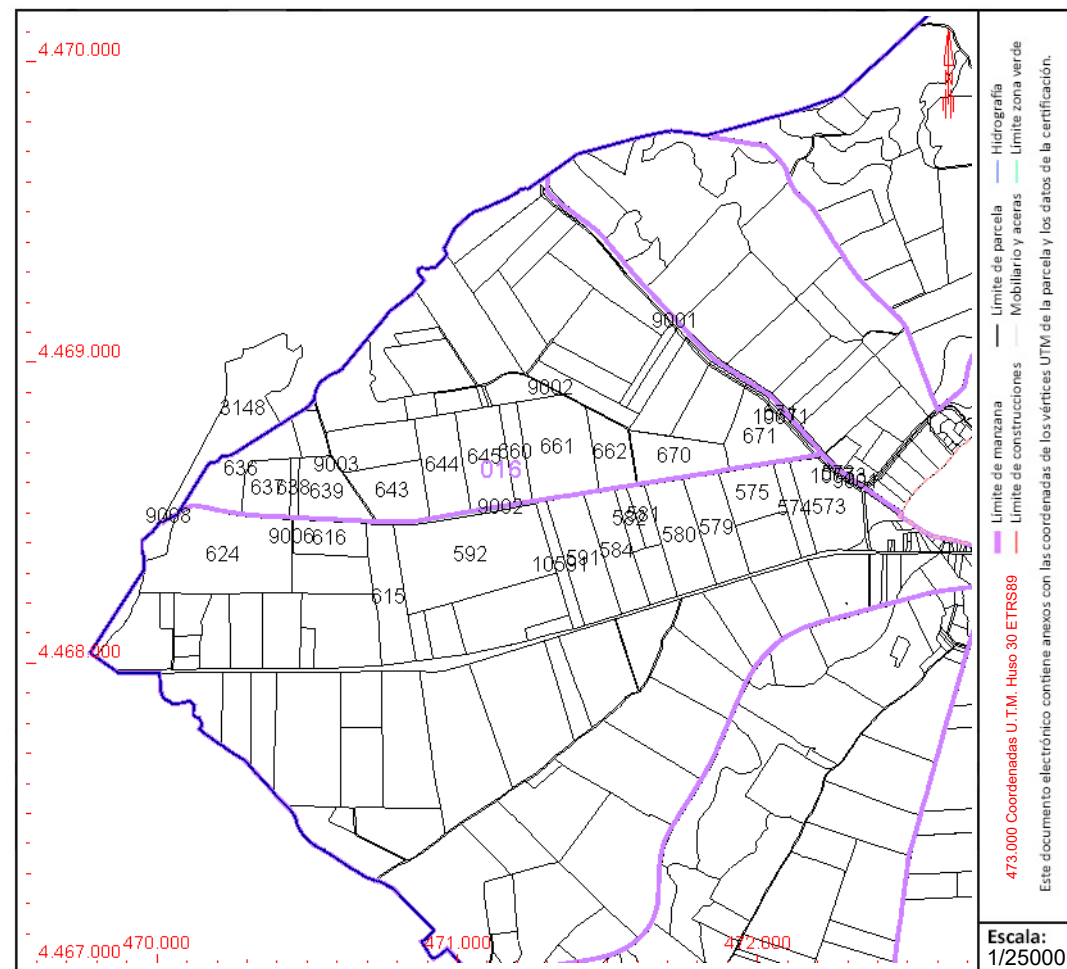
Subparcela	Cultivo/aprovechamiento	Intensidad Productiva	Superficie m <sup>2</sup>
0	VT Vía de comunicación de dominio público	00	16.986

## PARCELA

Superficie gráfica: 16.986 m<sup>2</sup>

Participación del inmueble: 100,00 %

Tipo:



Este documento no es una certificación catastral, pero sus datos pueden ser verificados a través del "Acceso a datos catastrales no protegidos de la SEC"



GOBIERNO DE ESPAÑA

MINISTERIO DE HACIENDA Y FUNCIÓN PÚBLICA

SECRETARÍA DE ESTADO DE HACIENDA

DIRECCIÓN GENERAL DEL CATASTRO

# CONSULTA DESCRIPTIVA Y GRÁFICA DE DATOS CATASTRALES DE BIEN INMUEBLE

Referencia catastral: 28116A016102500000BQ

## DATOS DESCRIPTIVOS DEL INMUEBLE

### Localización:

Polígono 16 Parcela 10250  
EL GRAMOSO. POZUELO DEL REY [MADRID]

Clase: RÚSTICO

Uso principal: Agrario

Superficie construida:

Año construcción:

### Cultivo

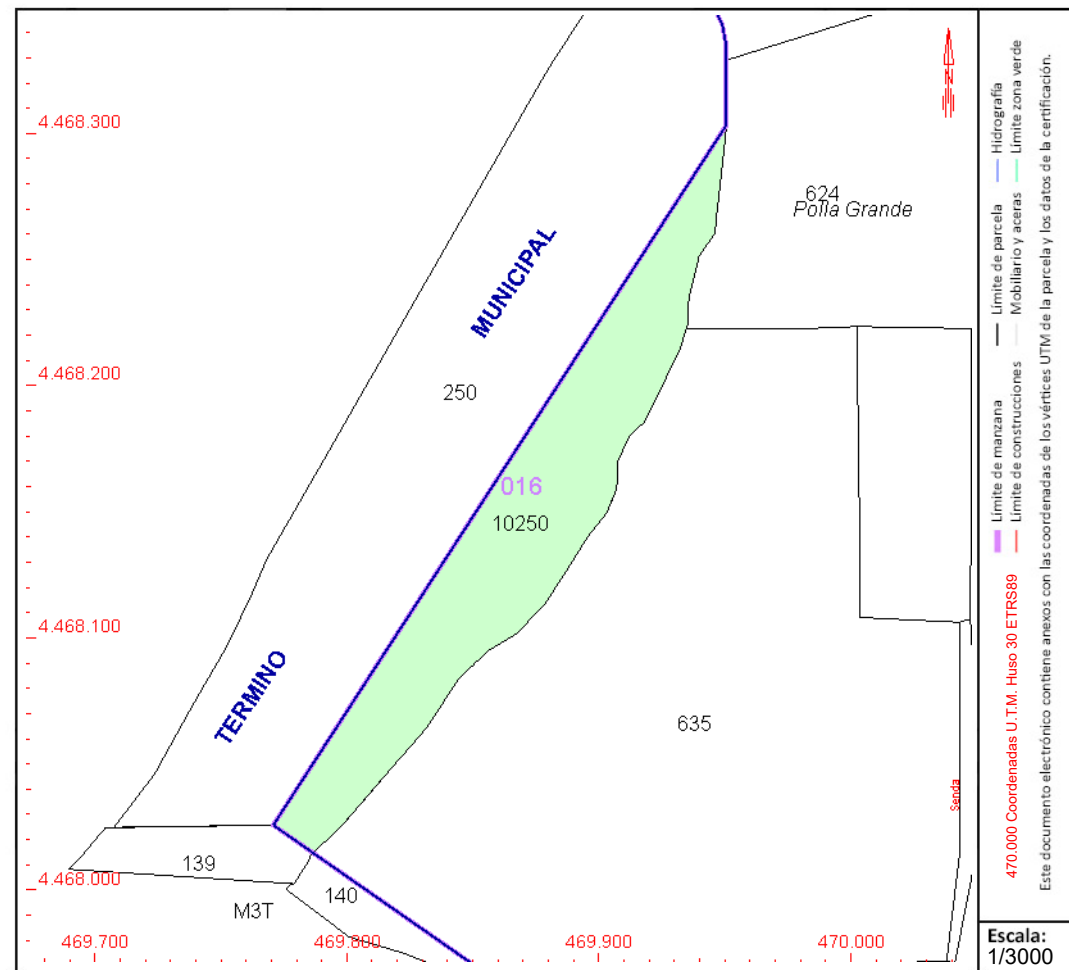
Subparcela	Cultivo/aprovechamiento	Intensidad Productiva	Superficie m <sup>2</sup>
0	C- Labor o Labradío seco	02	9.913

## PARCELA

Superficie gráfica: 9.913 m<sup>2</sup>

Participación del inmueble: 100,00 %

Tipo:



Este documento no es una certificación catastral, pero sus datos pueden ser verificados a través del "Acceso a datos catastrales no protegidos de la SEC"



# CONSULTA DESCRIPTIVA Y GRÁFICA DE DATOS CATASTRALES DE BIEN INMUEBLE

Referencia catastral: 28116A017006440000BH

## DATOS DESCRIPTIVOS DEL INMUEBLE

### Localización:

Polígono 17 Parcela 644  
QUINTANAR. POZUELO DEL REY [MADRID]

Clase: RÚSTICO

Uso principal: Agrario

Superficie construida:

Año construcción:

### Cultivo

Subparcela	Cultivo/aprovechamiento	Intensidad Productiva	Superficie m <sup>2</sup>
a	C- Labor o Labradío seco	03	36.713
b	O- Olivos seco	00	1.730
c	O- Olivos seco	00	5.380
d	O- Olivos seco	00	1.258

## PARCELA

Superficie gráfica: 45.082 m<sup>2</sup>

Participación del inmueble: 100,00 %

Tipo:



Este documento no es una certificación catastral, pero sus datos pueden ser verificados a través del "Acceso a datos catastrales no protegidos de la SEC"



# CONSULTA DESCRIPTIVA Y GRÁFICA DE DATOS CATASTRALES DE BIEN INMUEBLE

Referencia catastral: 28116A017006450000BW

## DATOS DESCRIPTIVOS DEL INMUEBLE

### Localización:

Polígono 17 Parcela 645  
QUINTANAR. POZUELO DEL REY [MADRID]

Clase: RÚSTICO

Uso principal: Agrario

Superficie construida:

Año construcción:

### Cultivo

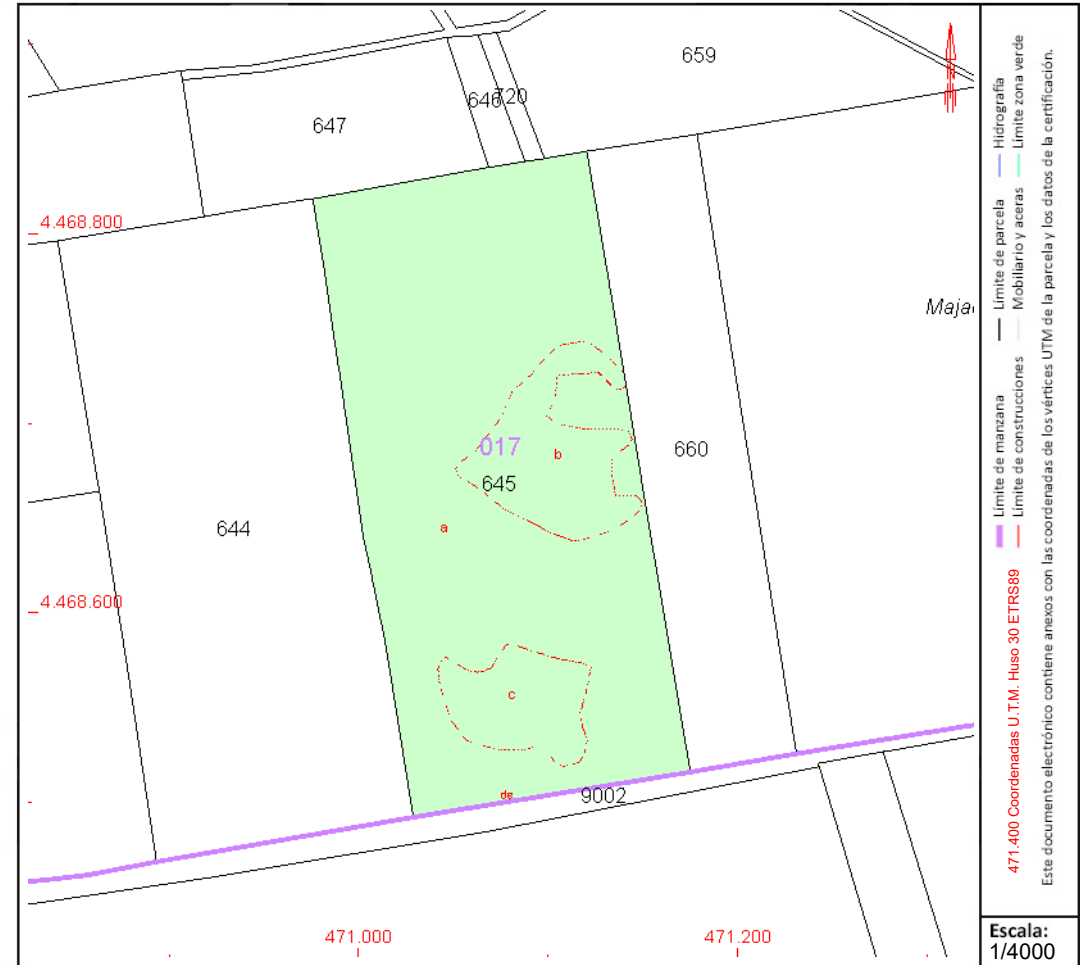
Subparcela	Cultivo/aprovechamiento	Intensidad Productiva	Superficie m <sup>2</sup>
a	C- Labor o Labradío seco	03	40.373
b	O- Olivos seco	00	5.281
c	O- Olivos seco	00	3.545

## PARCELA

Superficie gráfica: 49.200 m<sup>2</sup>

Participación del inmueble: 100,00 %

Tipo:



Este documento no es una certificación catastral, pero sus datos pueden ser verificados a través del "Acceso a datos catastrales no protegidos de la SEC"



# CONSULTA DESCRIPTIVA Y GRÁFICA DE DATOS CATASTRALES DE BIEN INMUEBLE

Referencia catastral: 28116A017006590000BO

## DATOS DESCRIPTIVOS DEL INMUEBLE

### Localización:

Polígono 17 Parcela 659  
MAJADILLAS. POZUELO DEL REY [MADRID]

Clase: RÚSTICO

Uso principal: Agrario

Superficie construida:

Año construcción:

### Cultivo

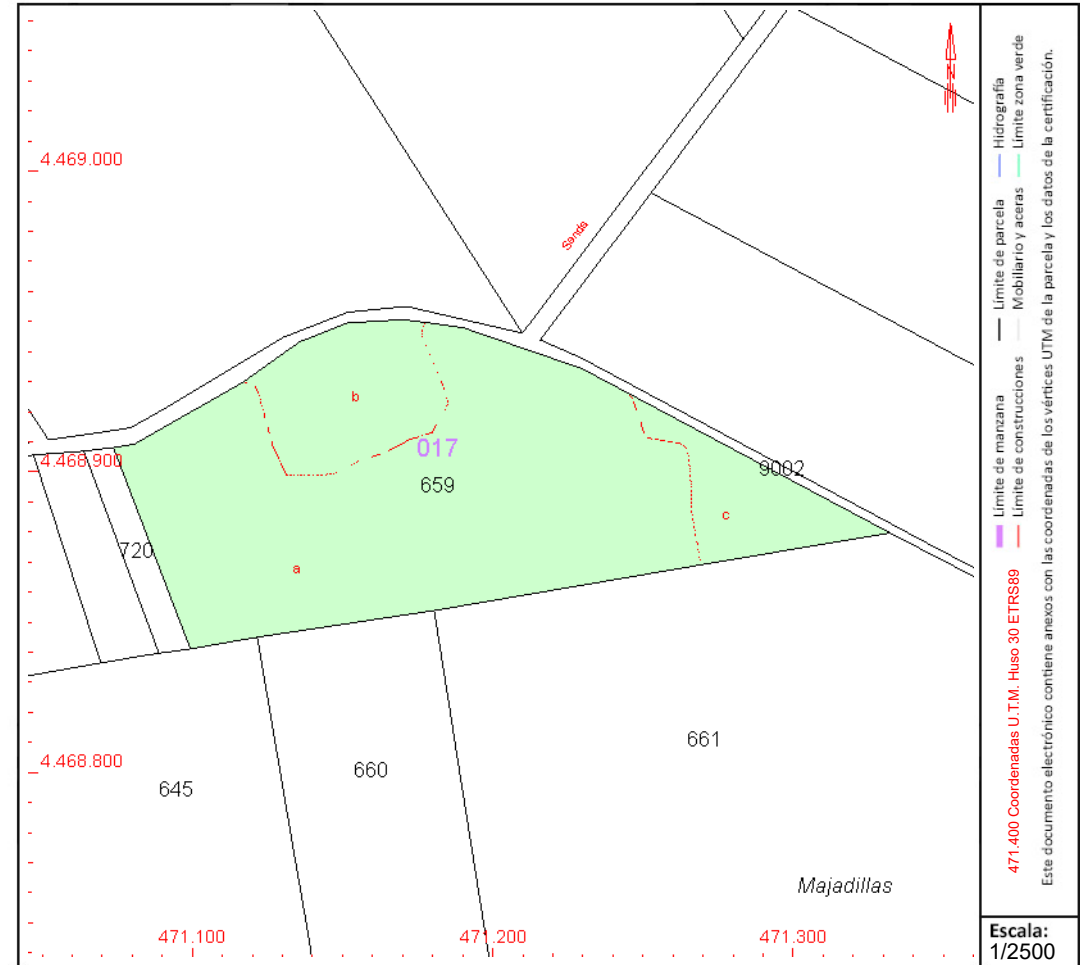
Subparcela	Cultivo/aprovechamiento	Intensidad Productiva	Superficie m <sup>2</sup>
a	O- Olivos secano	00	12.080
b	C- Labor o Labradío secano	03	2.399
c	C- Labor o Labradío secano	03	1.655

## PARCELA

Superficie gráfica: 16.135 m<sup>2</sup>

Participación del inmueble: 100,00 %

Tipo:



Este documento no es una certificación catastral, pero sus datos pueden ser verificados a través del "Acceso a datos catastrales no protegidos de la SEC"



# CONSULTA DESCRIPTIVA Y GRÁFICA DE DATOS CATASTRALES DE BIEN INMUEBLE

Referencia catastral: 28116A017006600000BF

## DATOS DESCRIPTIVOS DEL INMUEBLE

### Localización:

Polígono 17 Parcela 660  
MAJADILLAS. POZUELO DEL REY [MADRID]

Clase: RÚSTICO

Uso principal: Agrario

Superficie construida:

Año construcción:

### Cultivo

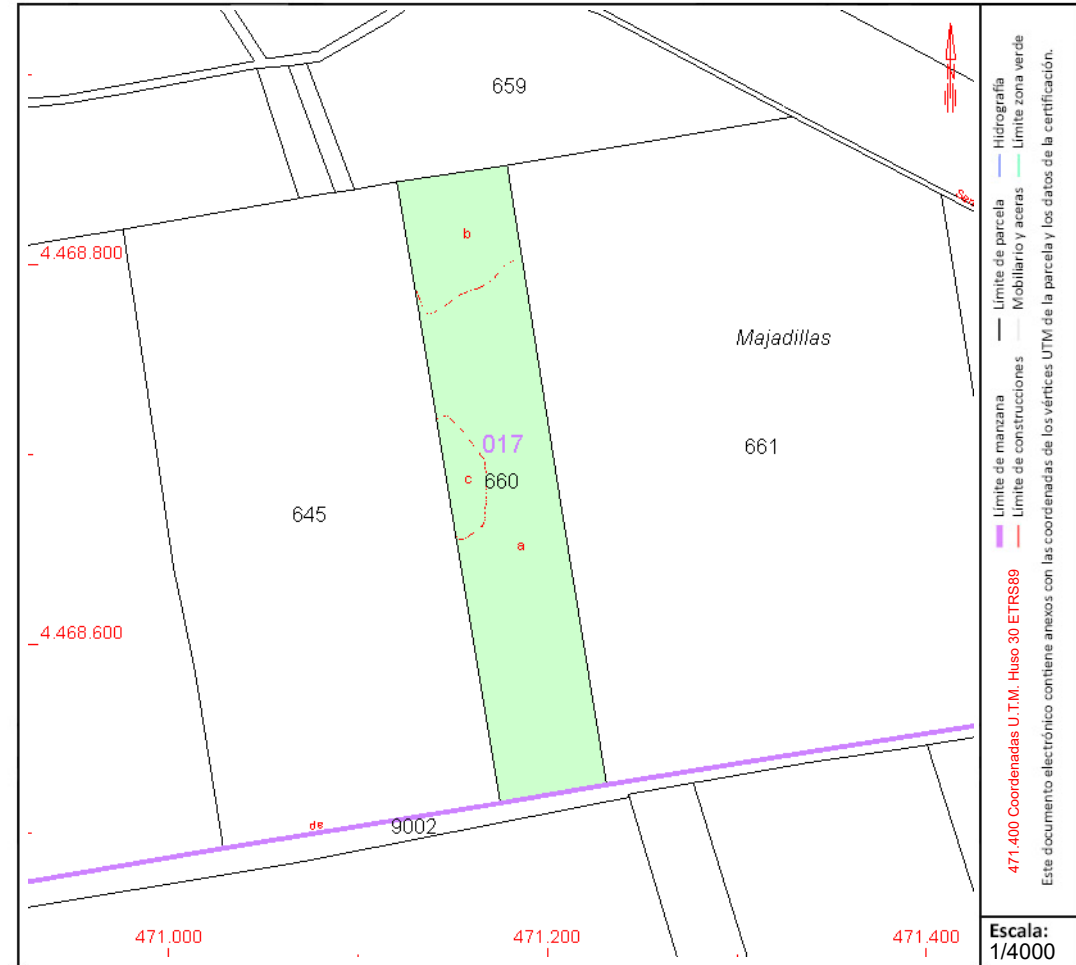
Subparcela	Cultivo/aprovechamiento	Intensidad Productiva	Superficie m <sup>2</sup>
a	C- Labor o Labradío seco	03	14.490
b	O- Olivos seco	00	3.605
c	O- Olivos seco	00	1.082

## PARCELA

Superficie gráfica: 19.177 m<sup>2</sup>

Participación del inmueble: 100,00 %

Tipo:



Este documento no es una certificación catastral, pero sus datos pueden ser verificados a través del "Acceso a datos catastrales no protegidos de la SEC"



# CONSULTA DESCRIPTIVA Y GRÁFICA DE DATOS CATASTRALES DE BIEN INMUEBLE

Referencia catastral: 28116A017006610000BM

## DATOS DESCRIPTIVOS DEL INMUEBLE

**Localización:**

Polígono 17 Parcela 661  
MAJADILLAS. POZUELO DEL REY [MADRID]

**Clase:** RÚSTICO

**Uso principal:** Agrario

**Superficie construida:**

**Año construcción:**

**Cultivo**

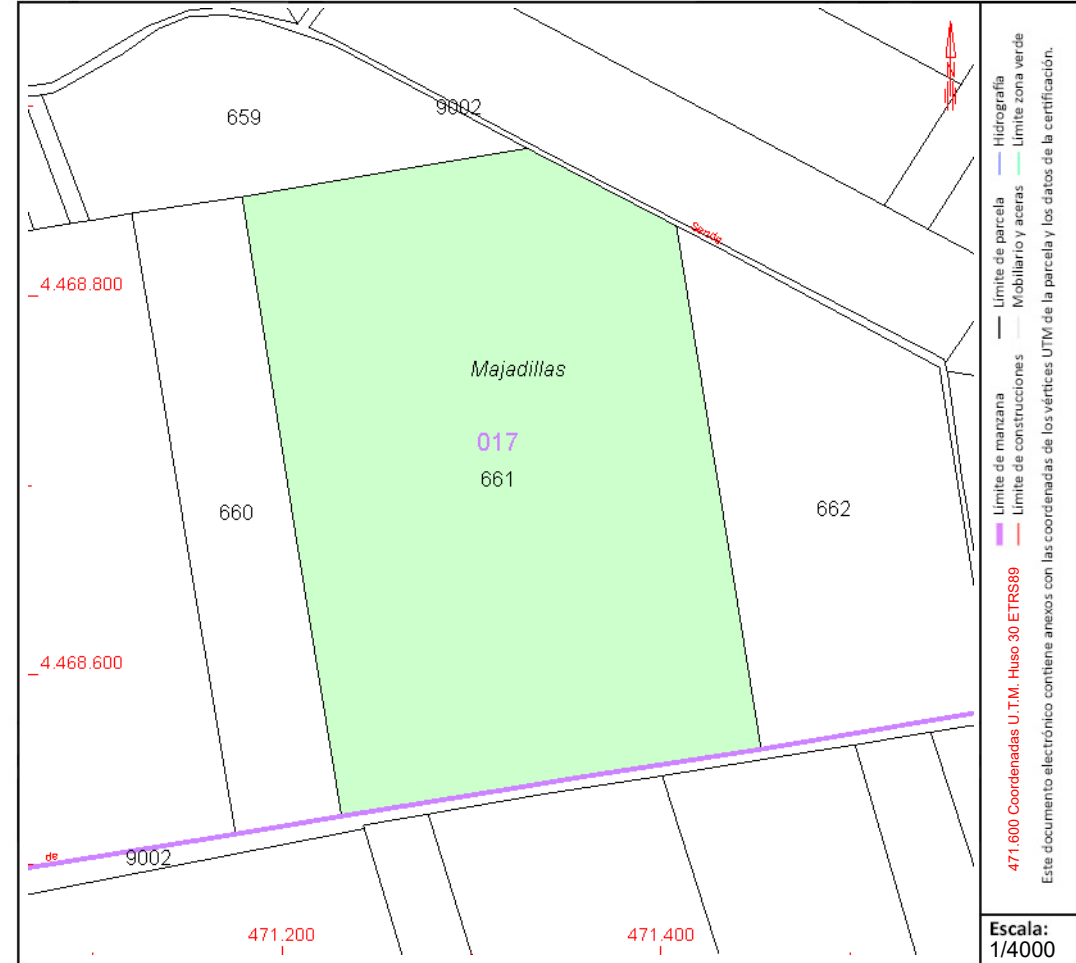
Subparcela	Cultivo/aprovechamiento	Intensidad Productiva	Superficie m²
0	C- Labor o Labradío secano	03	72.633

## PARCELA

**Superficie gráfica:** 72.633 m2

**Participación del inmueble:** 100,00 %

**Tipo:**



Este documento no es una certificación catastral, pero sus datos pueden ser verificados a través del "Acceso a datos catastrales no protegidos de la SEC"



# CONSULTA DESCRIPTIVA Y GRÁFICA DE DATOS CATASTRALES DE BIEN INMUEBLE

Referencia catastral: 28116A017006630000BK

## DATOS DESCRIPTIVOS DEL INMUEBLE

### Localización:

Polígono 17 Parcela 663  
EL FRAILE. POZUELO DEL REY [MADRID]

Clase: RÚSTICO

Uso principal: Agrario

Superficie construida:

Año construcción:

### Cultivo

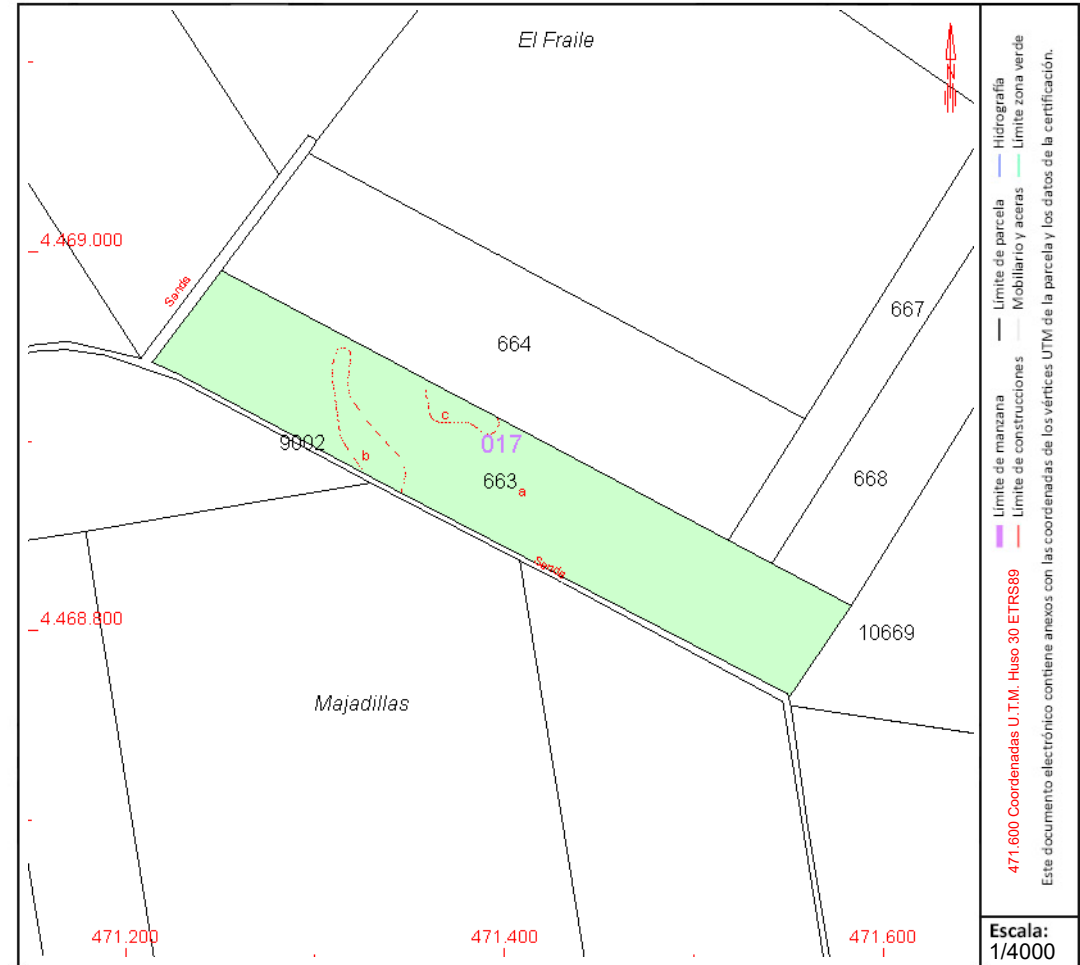
Subparcela	Cultivo/aprovechamiento	Intensidad Productiva	Superficie m <sup>2</sup>
a	C- Labor o Labradío seco	03	20.506
b	O- Olivos seco	00	1.079
c	O- Olivos seco	00	501

## PARCELA

Superficie gráfica: 22.086 m<sup>2</sup>

Participación del inmueble: 100,00 %

Tipo:



Este documento no es una certificación catastral, pero sus datos pueden ser verificados a través del "Acceso a datos catastrales no protegidos de la SEC"



GOBIERNO DE ESPAÑA

MINISTERIO DE HACIENDA Y FUNCIÓN PÚBLICA

SECRETARÍA DE ESTADO DE HACIENDA

DIRECCIÓN GENERAL DEL CATASTRO

# CONSULTA DESCRIPTIVA Y GRÁFICA DE DATOS CATASTRALES DE BIEN INMUEBLE

Referencia catastral: 28116A017006640000BR

## DATOS DESCRIPTIVOS DEL INMUEBLE

### Localización:

Polígono 17 Parcela 664  
EL FRAILE. POZUELO DEL REY [MADRID]

Clase: RÚSTICO

Uso principal: Agrario

Superficie construida:

Año construcción:

### Cultivo

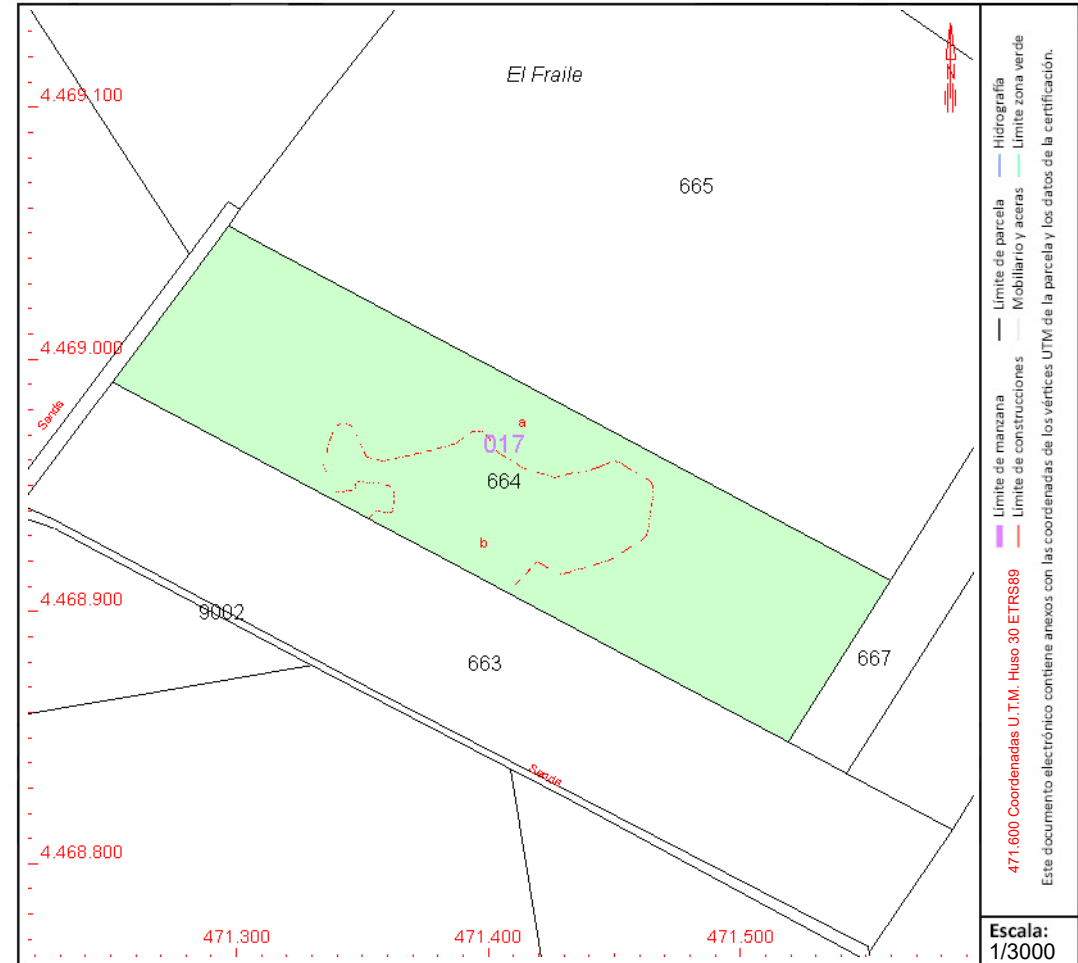
Subparcela	Cultivo/aprovechamiento	Intensidad Productiva	Superficie m <sup>2</sup>
a	C- Labor o Labradío seco	03	18.147
b	O- Olivos seco	00	4.668

## PARCELA

Superficie gráfica: 22.816 m<sup>2</sup>

Participación del inmueble: 100,00 %

Tipo:



Este documento no es una certificación catastral, pero sus datos pueden ser verificados a través del "Acceso a datos catastrales no protegidos de la SEC"



# CONSULTA DESCRIPTIVA Y GRÁFICA DE DATOS CATASTRALES DE BIEN INMUEBLE

Referencia catastral: 28116A017006650000BD

## DATOS DESCRIPTIVOS DEL INMUEBLE

### Localización:

Polígono 17 Parcela 665  
EL FRAILE. POZUELO DEL REY [MADRID]

Clase: RÚSTICO

Uso principal: Agrario

Superficie construida:

Año construcción:

### Cultivo

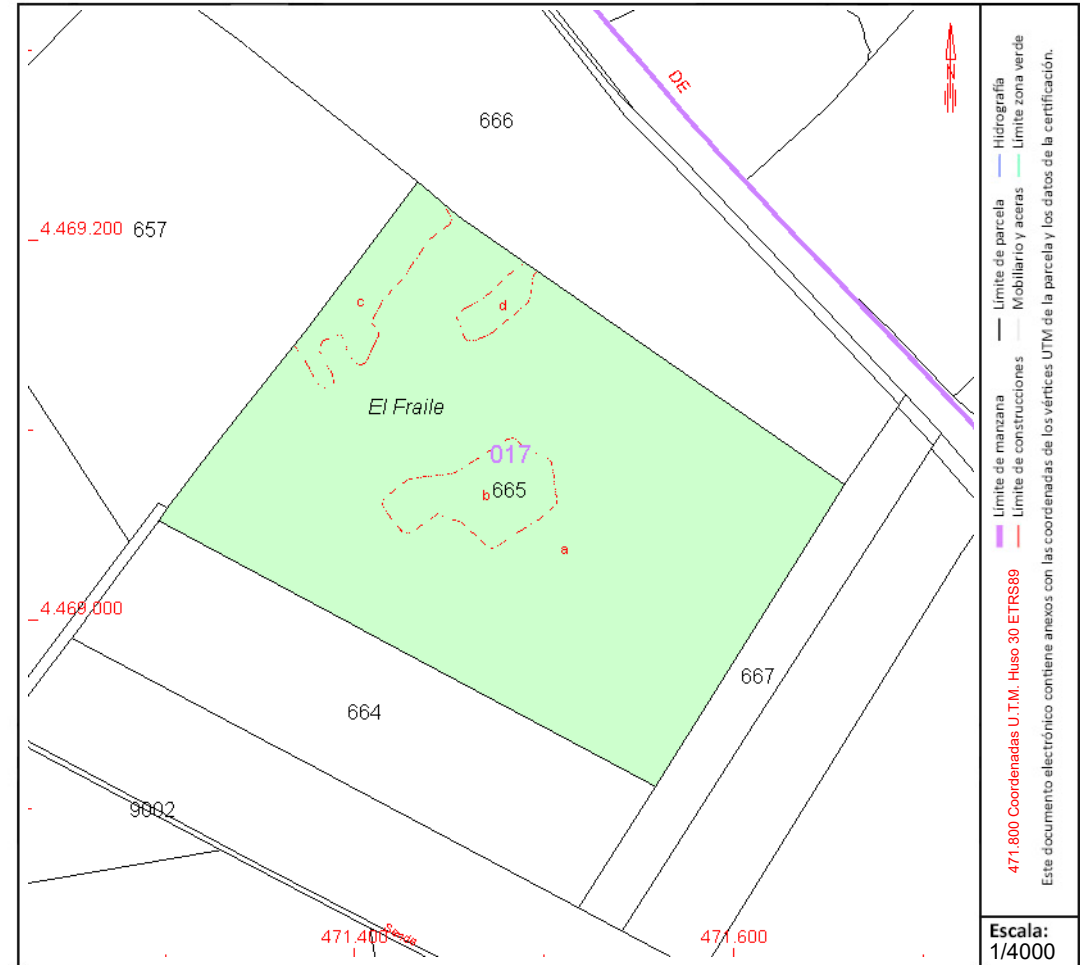
Subparcela	Cultivo/aprovechamiento	Intensidad Productiva	Superficie m <sup>2</sup>
a	C- Labor o Labradío seco	03	52.169
b	O- Olivos seco	00	2.976
c	O- Olivos seco	00	2.753
d	O- Olivos seco	00	796

## PARCELA

Superficie gráfica: 58.694 m<sup>2</sup>

Participación del inmueble: 100,00 %

Tipo:



Este documento no es una certificación catastral, pero sus datos pueden ser verificados a través del "Acceso a datos catastrales no protegidos de la SEC"



# CONSULTA DESCRIPTIVA Y GRÁFICA DE DATOS CATASTRALES DE BIEN INMUEBLE

Referencia catastral: 28116A017006660000BX

## DATOS DESCRIPTIVOS DEL INMUEBLE

### Localización:

Polígono 17 Parcela 666  
EL FRAILE. POZUELO DEL REY [MADRID]

Clase: RÚSTICO

Uso principal: Agrario

Superficie construida:

Año construcción:

### Cultivo

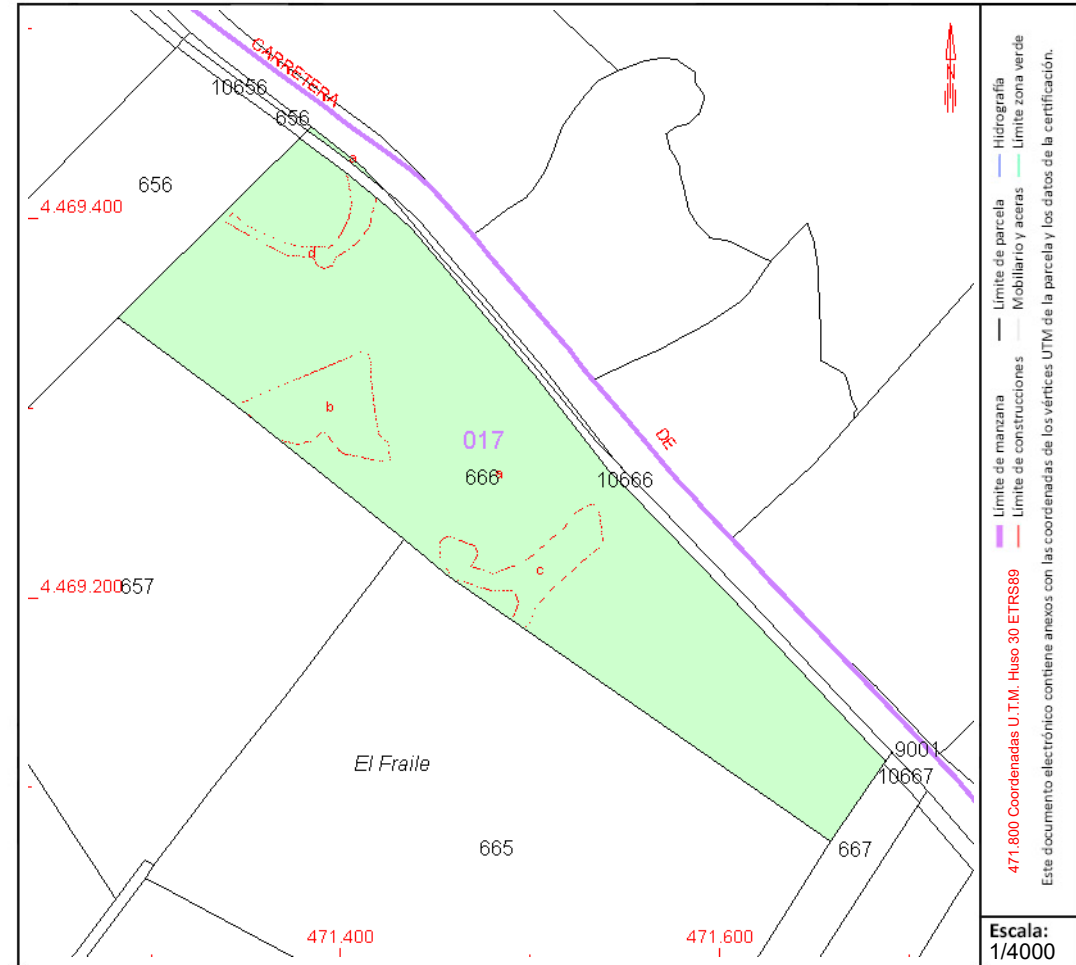
Subparcela	Cultivo/aprovechamiento	Intensidad Productiva	Superficie m <sup>2</sup>
a	C- Labor o Labradío seco	03	40.014
b	O- Olivos seco	00	2.486
c	O- Olivos seco	00	1.862
d	E- Pastos	00	790

## PARCELA

Superficie gráfica: 45.152 m<sup>2</sup>

Participación del inmueble: 100,00 %

Tipo:



Este documento no es una certificación catastral, pero sus datos pueden ser verificados a través del "Acceso a datos catastrales no protegidos de la SEC"



# CONSULTA DESCRIPTIVA Y GRÁFICA DE DATOS CATASTRALES DE BIEN INMUEBLE

Referencia catastral: 28116A017090010000BA

## DATOS DESCRIPTIVOS DEL INMUEBLE

### Localización:

Polígono 17 Parcela 9001

CTRA TORRES A POZUELO. POZUELO DEL REY [MADRID]

Clase: RÚSTICO

Uso principal: Agrario

Superficie construida:

Año construcción:

### Cultivo

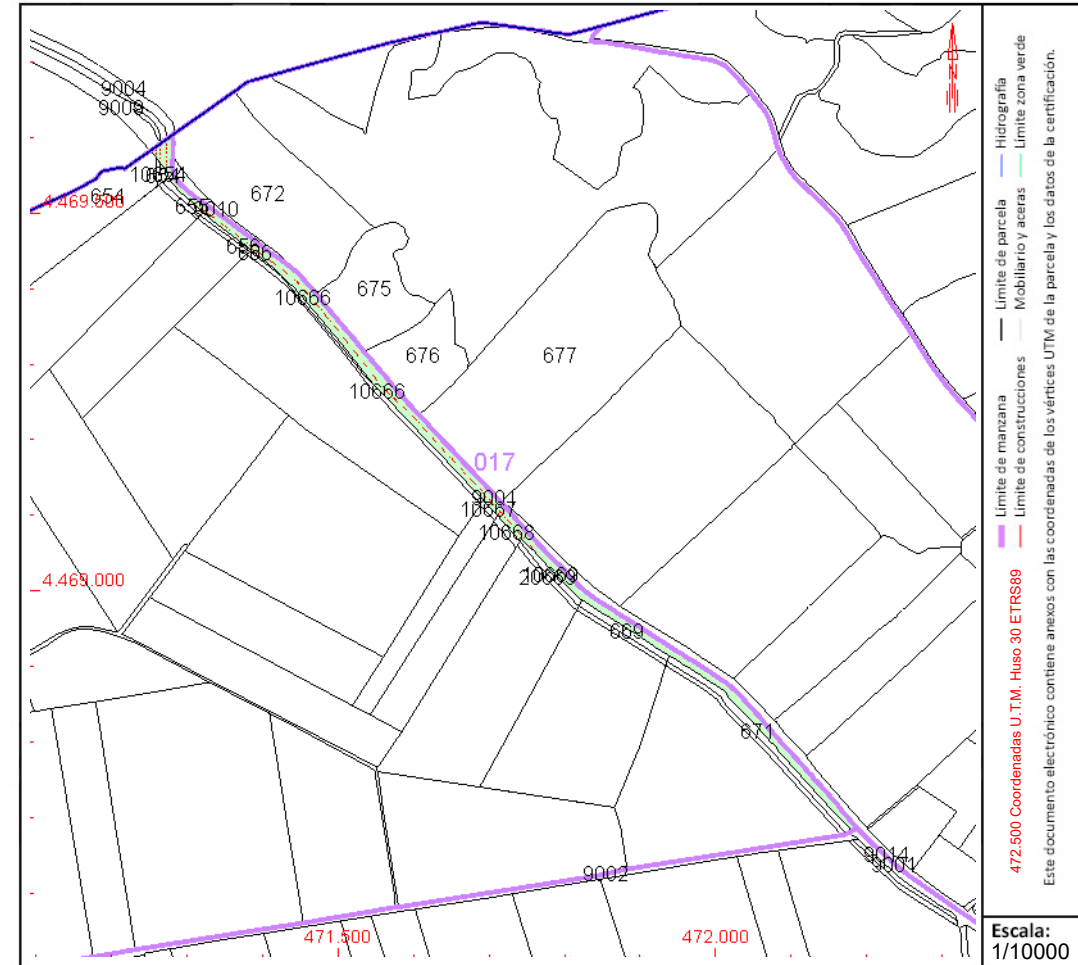
Subparcela	Cultivo/aprovechamiento	Intensidad Productiva	Superficie m <sup>2</sup>
0	VT Vía de comunicación de dominio público	00	17.001

## PARCELA

Superficie gráfica: 17.001 m<sup>2</sup>

Participación del inmueble: 100,00 %

Tipo:



Este documento no es una certificación catastral, pero sus datos pueden ser verificados a través del "Acceso a datos catastrales no protegidos de la SEC"



GOBIERNO DE ESPAÑA

MINISTERIO DE HACIENDA Y FUNCIÓN PÚBLICA

SECRETARÍA DE ESTADO DE HACIENDA

DIRECCIÓN GENERAL DEL CATASTRO

# CONSULTA DESCRIPTIVA Y GRÁFICA DE DATOS CATASTRALES DE BIEN INMUEBLE

Referencia catastral: 28116A017090020000BB

## DATOS DESCRIPTIVOS DEL INMUEBLE

### Localización:

Polígono 17 Parcela 9002  
SENDA. POZUELO DEL REY [MADRID]

Clase: RÚSTICO

Uso principal: Agrario

Superficie construida:

Año construcción:

### Cultivo

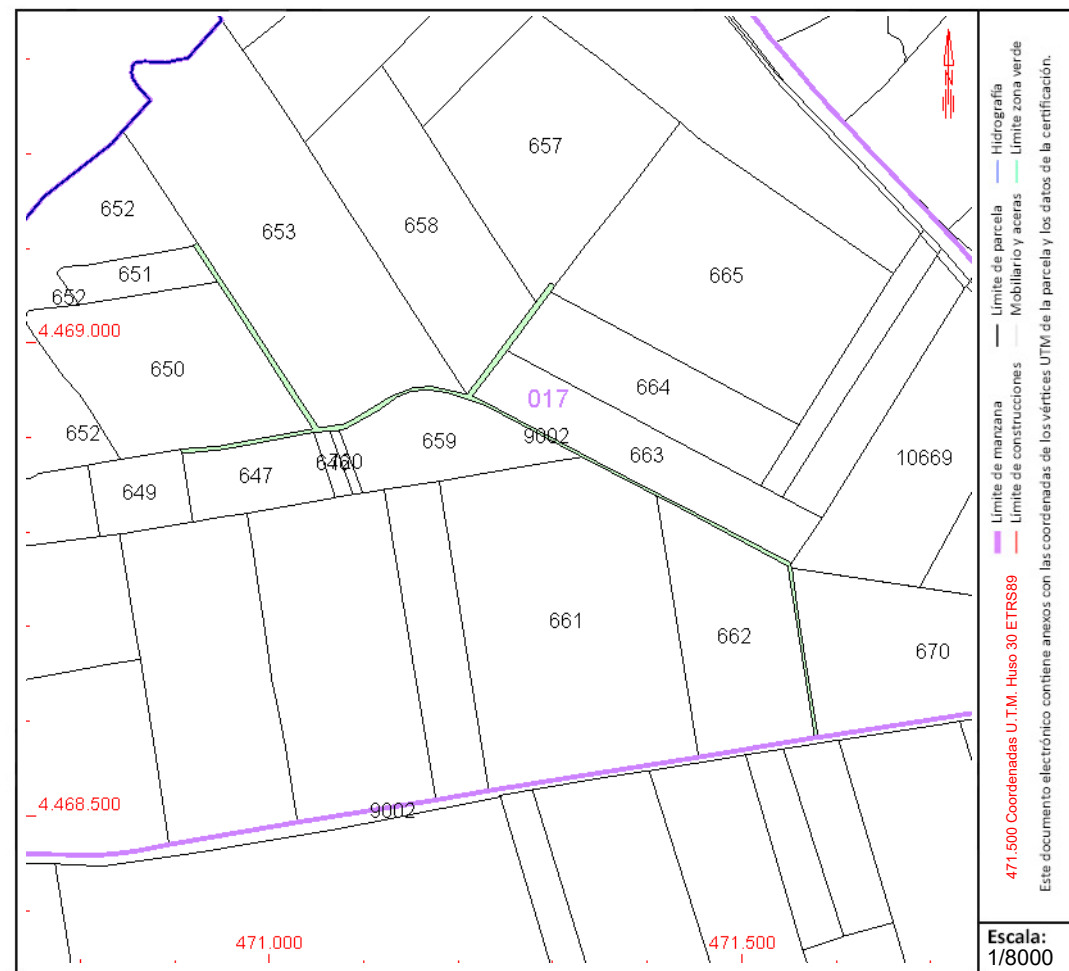
Subparcela	Cultivo/aprovechamiento	Intensidad Productiva	Superficie m <sup>2</sup>
0	VT Vía de comunicación de dominio público	00	5.324

## PARCELA

Superficie gráfica: 5.324 m2

Participación del inmueble: 100,00 %

### Tipo:



Este documento no es una certificación catastral, pero sus datos pueden ser verificados a través del "Acceso a datos catastrales no protegidos de la SEC"



GOBIERNO DE ESPAÑA

MINISTERIO DE HACIENDA Y FUNCIÓN PÚBLICA

SECRETARÍA DE ESTADO DE HACIENDA

DIRECCIÓN GENERAL DEL CATASTRO

# CONSULTA DESCRIPTIVA Y GRÁFICA DE DATOS CATASTRALES DE BIEN INMUEBLE

Referencia catastral: 28116A017106660000BA

## DATOS DESCRIPTIVOS DEL INMUEBLE

### Localización:

Polígono 17 Parcela 10666  
EL FRAILE. POZUELO DEL REY [MADRID]

Clase: RÚSTICO

Uso principal: Agrario

Superficie construida:

Año construcción:

### Cultivo

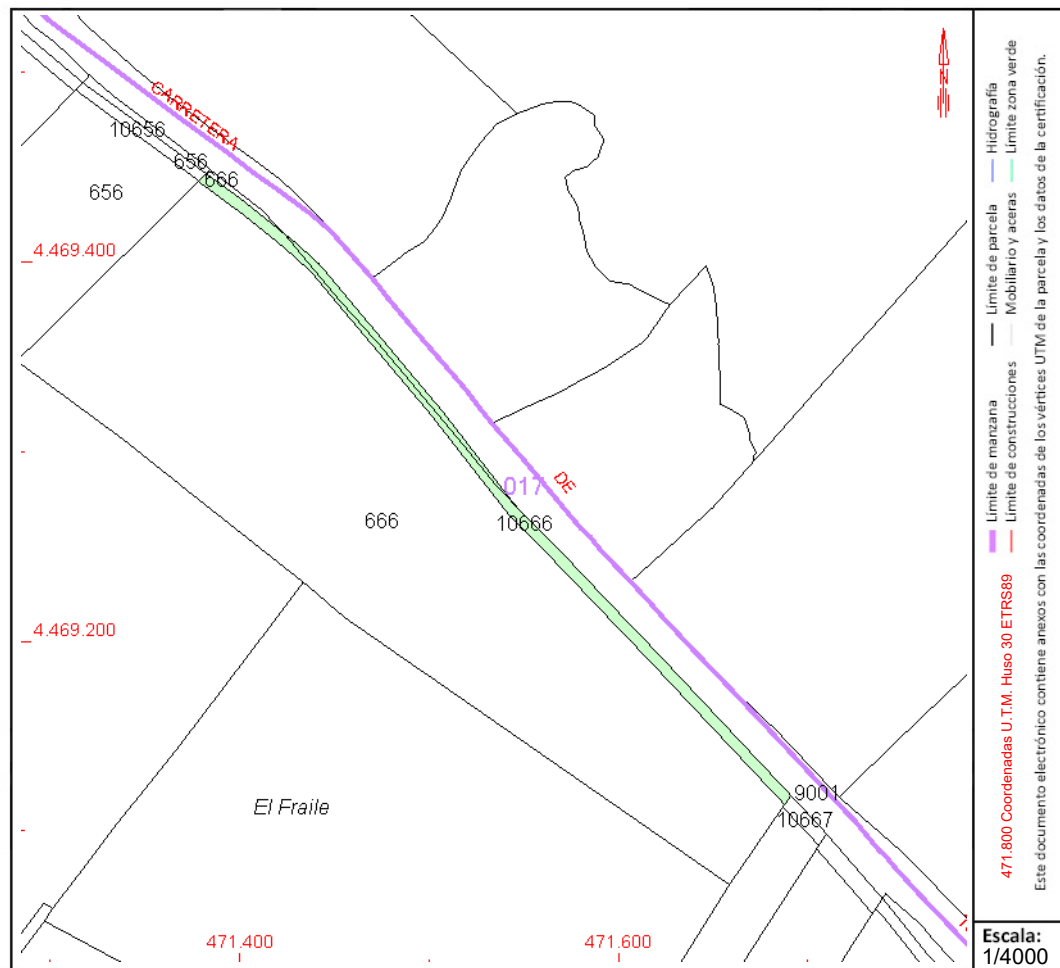
Subparcela	Cultivo/aprovechamiento	Intensidad Productiva	Superficie m <sup>2</sup>
0	I- Improductivo	00	2.652

## PARCELA

Superficie gráfica: 2.652 m<sup>2</sup>

Participación del inmueble: 100,00 %

Tipo:



Este documento no es una certificación catastral, pero sus datos pueden ser verificados a través del "Acceso a datos catastrales no protegidos de la SEC"



# CONSULTA DESCRIPTIVA Y GRÁFICA DE DATOS CATASTRALES DE BIEN INMUEBLE

Referencia catastral: 28116A018006730000BR

## DATOS DESCRIPTIVOS DEL INMUEBLE

### Localización:

Polígono 18 Parcela 673

LA VIEJA MARINERO. POZUELO DEL REY [MADRID]

Clase: RÚSTICO

Uso principal: Agrario

Superficie construida:

Año construcción:

### Cultivo

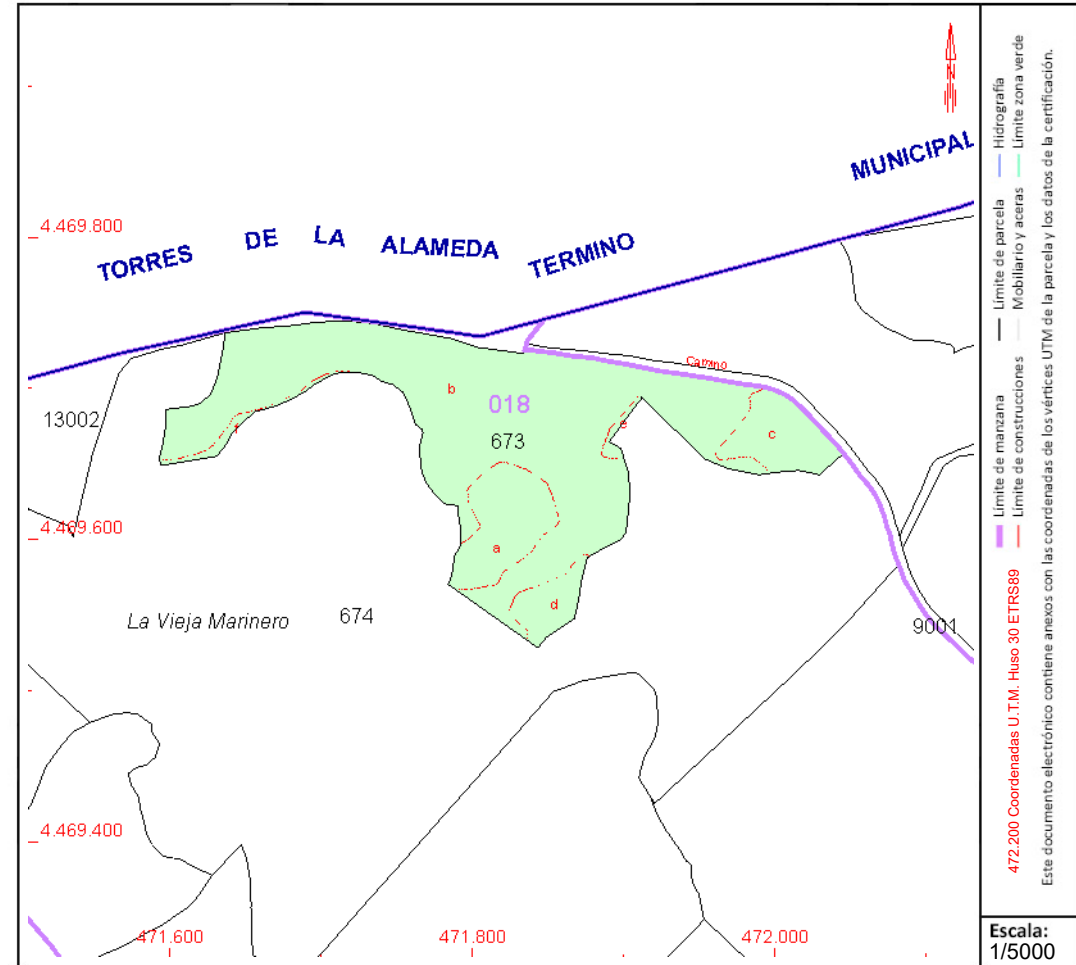
Subparcela	Cultivo/aprovechamiento	Intensidad Productiva	Superficie m <sup>2</sup>
a	O- Olivos secano	00	3.673
b	C- Labor o Labradío secano	03	25.813
c	O- Olivos secano	00	2.769
d	O- Olivos secano	00	1.516
e	E- Pastos	00	256
f	E- Pastos	00	460

## PARCELA

Superficie gráfica: 34.486 m<sup>2</sup>

Participación del inmueble: 100,00 %

Tipo:



Este documento no es una certificación catastral, pero sus datos pueden ser verificados a través del "Acceso a datos catastrales no protegidos de la SEC"



# CONSULTA DESCRIPTIVA Y GRÁFICA DE DATOS CATASTRALES DE BIEN INMUEBLE

Referencia catastral: 28116A018006740000BD

## DATOS DESCRIPTIVOS DEL INMUEBLE

### Localización:

Polígono 18 Parcela 674  
LA VIEJA MARINERO. POZUELO DEL REY [MADRID]

Clase: RÚSTICO

Uso principal: Agrario

Superficie construida:

Año construcción:

### Cultivo

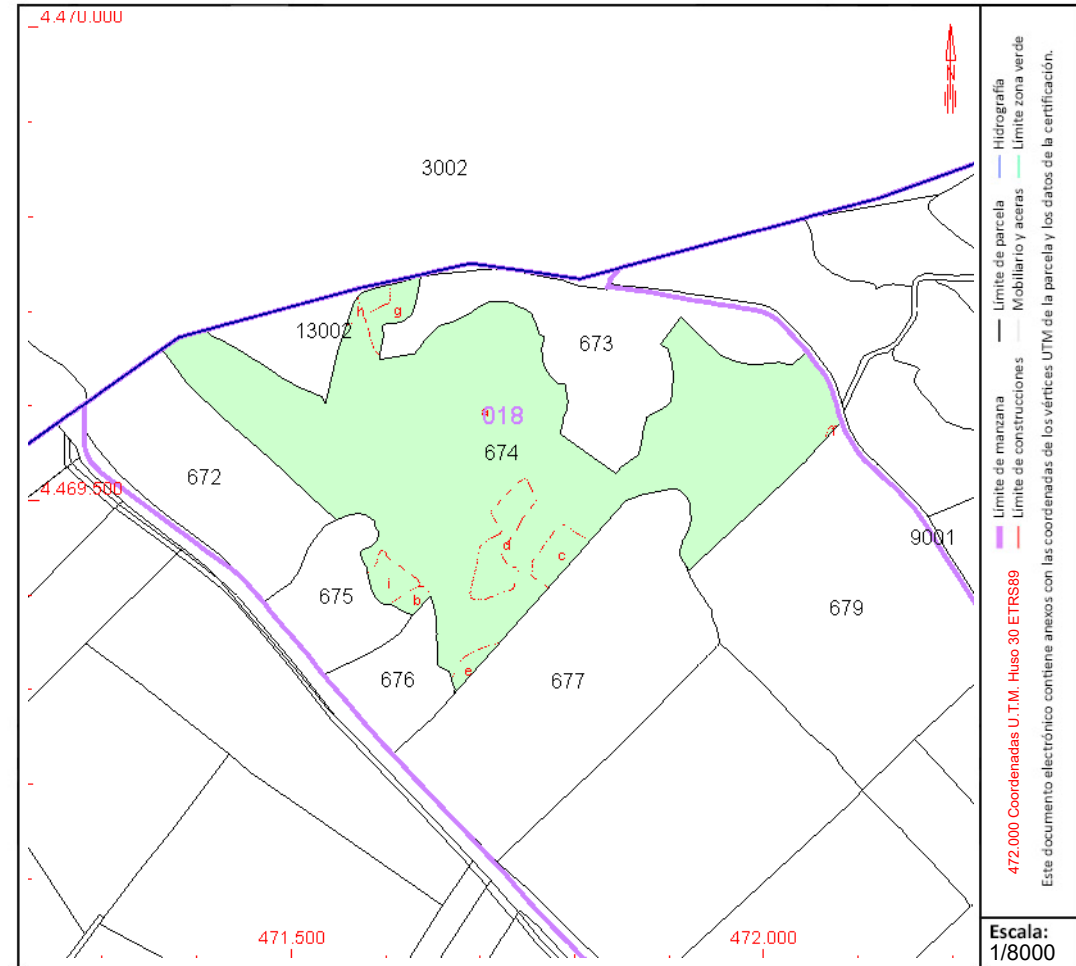
Subparcela	Cultivo/aprovechamiento	Intensidad Productiva	Superficie m <sup>2</sup>
a	E- Pastos	00	113.561
b	C- Labor o Labradío seco	03	705
c	O- Olivos seco	00	2.060
d	O- Olivos seco	00	3.797
e	C- Labor o Labradío seco	03	848
f	C- Labor o Labradío seco	03	58
g	C- Labor o Labradío seco	03	1.938
h	C- Labor o Labradío seco	03	216
i	O- Olivos seco	00	1.750

## PARCELA

Superficie gráfica: 124.933 m<sup>2</sup>

Participación del inmueble: 100,00 %

Tipo:



Este documento no es una certificación catastral, pero sus datos pueden ser verificados a través del "Acceso a datos catastrales no protegidos de la SEC"



# CONSULTA DESCRIPTIVA Y GRÁFICA DE DATOS CATASTRALES DE BIEN INMUEBLE

Referencia catastral: 28116A018006750000BX

## DATOS DESCRIPTIVOS DEL INMUEBLE

### Localización:

Polígono 18 Parcela 675  
LA VIEJA MARINERO. POZUELO DEL REY [MADRID]

Clase: RÚSTICO

Uso principal: Agrario

Superficie construida:

Año construcción:

### Cultivo

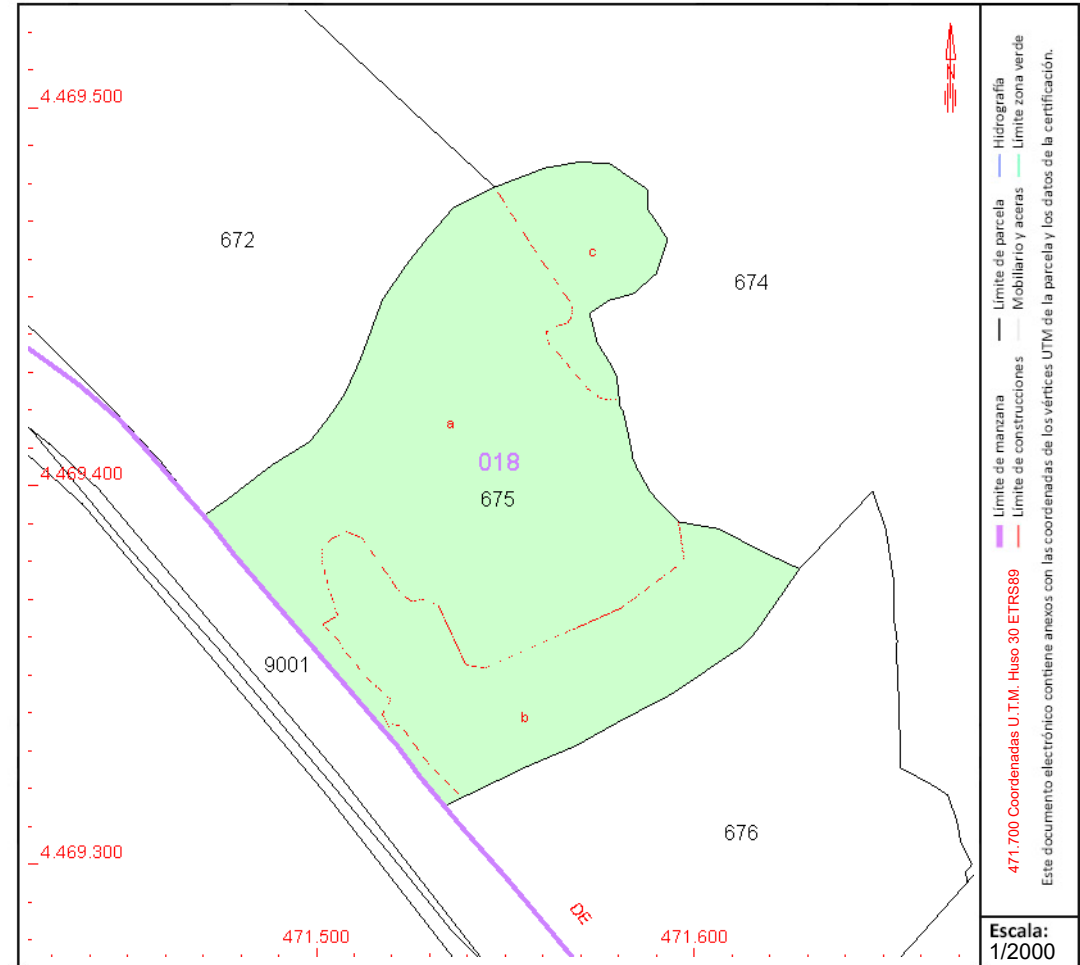
Subparcela	Cultivo/aprovechamiento	Intensidad Productiva	Superficie m <sup>2</sup>
a	O- Olivos secano	00	8.345
b	C- Labor o Labradío secano	03	3.899
c	E- Pastos	00	1.376

## PARCELA

Superficie gráfica: 13.620 m<sup>2</sup>

Participación del inmueble: 100,00 %

Tipo:



Este documento no es una certificación catastral, pero sus datos pueden ser verificados a través del "Acceso a datos catastrales no protegidos de la SEC"



# CONSULTA DESCRIPTIVA Y GRÁFICA DE DATOS CATASTRALES DE BIEN INMUEBLE

Referencia catastral: 28116A018006760000BI

## DATOS DESCRIPTIVOS DEL INMUEBLE

### Localización:

Polígono 18 Parcela 676  
LA VIEJA MARINERO. POZUELO DEL REY [MADRID]

Clase: RÚSTICO

Uso principal: Agrario

Superficie construida:

Año construcción:

### Cultivo

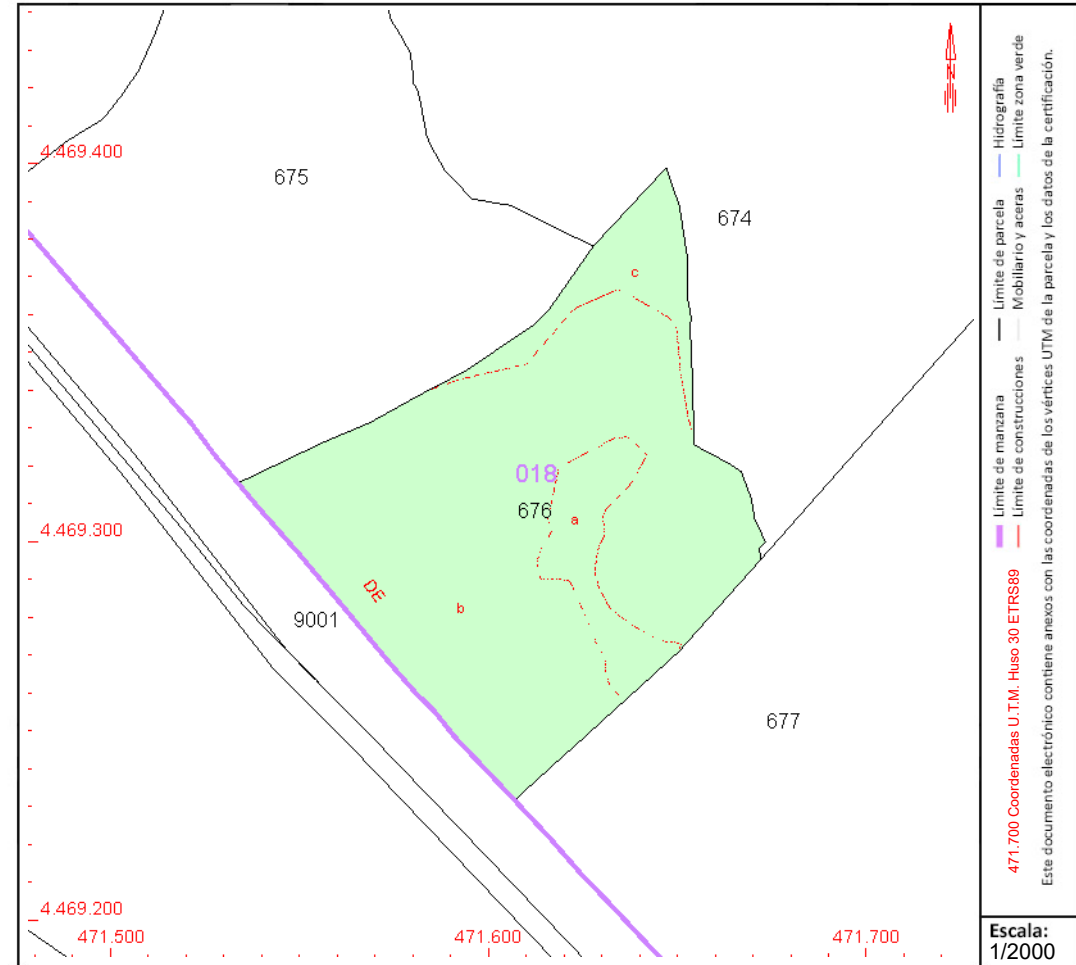
Subparcela	Cultivo/aprovechamiento	Intensidad Productiva	Superficie m <sup>2</sup>
a	C- Labor o Labradío seco	03	950
b	O- Olivos seco	00	8.922
c	C- Labor o Labradío seco	03	986

## PARCELA

Superficie gráfica: 10.858 m<sup>2</sup>

Participación del inmueble: 100,00 %

Tipo:



Este documento no es una certificación catastral, pero sus datos pueden ser verificados a través del "Acceso a datos catastrales no protegidos de la SEC"



# CONSULTA DESCRIPTIVA Y GRÁFICA DE DATOS CATASTRALES DE BIEN INMUEBLE

Referencia catastral: 28116A018006770000BJ

## DATOS DESCRIPTIVOS DEL INMUEBLE

### Localización:

Polígono 18 Parcela 677  
LA VIEJA MARINERO. POZUELO DEL REY [MADRID]

Clase: RÚSTICO

Uso principal: Agrario

Superficie construida:

Año construcción:

### Cultivo

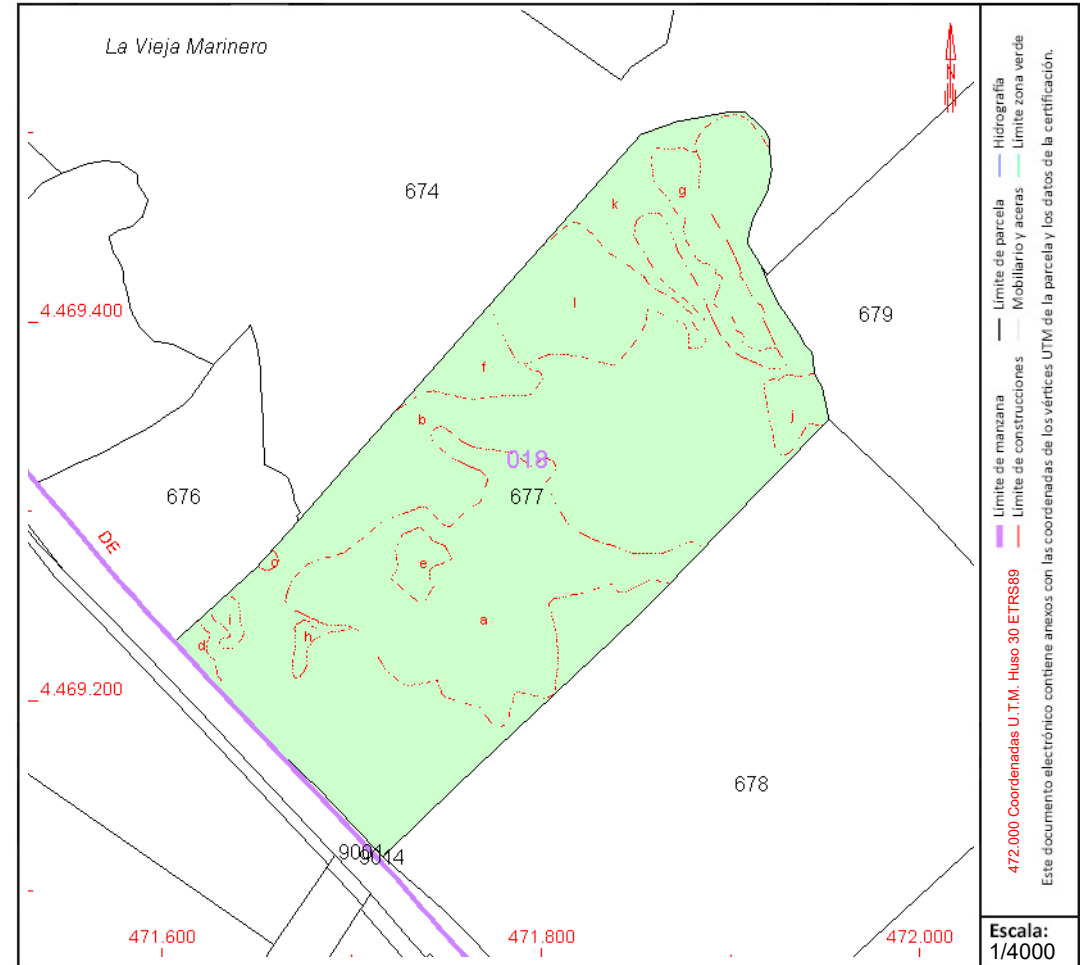
Subparcela	Cultivo/aprovechamiento	Intensidad Productiva	Superficie m <sup>2</sup>
a	O- Olivos seco	00	13.135
b	C- Labor o Labradío seco	03	34.354
c	O- Olivos seco	00	67
d	O- Olivos seco	00	354
e	C- Labor o Labradío seco	03	710
f	E- Pastos	00	1.670
g	O- Olivos seco	00	2.001
h	E- Pastos	00	299
i	O- Olivos seco	00	298
j	O- Olivos seco	00	971
k	E- Pastos	00	3.367
l	O- Olivos seco	00	4.580

## PARCELA

Superficie gráfica: 61.805 m<sup>2</sup>

Participación del inmueble: 100,00 %

Tipo:



Este documento no es una certificación catastral, pero sus datos pueden ser verificados a través del "Acceso a datos catastrales no protegidos de la SEC"



# CONSULTA DESCRIPTIVA Y GRÁFICA DE DATOS CATASTRALES DE BIEN INMUEBLE

Referencia catastral: 28116A018006790000BS

## DATOS DESCRIPTIVOS DEL INMUEBLE

### Localización:

Polígono 18 Parcela 679  
LA VIEJA MARINERO. POZUELO DEL REY [MADRID]

Clase: RÚSTICO

Uso principal: Agrario

Superficie construida:

Año construcción:

### Cultivo

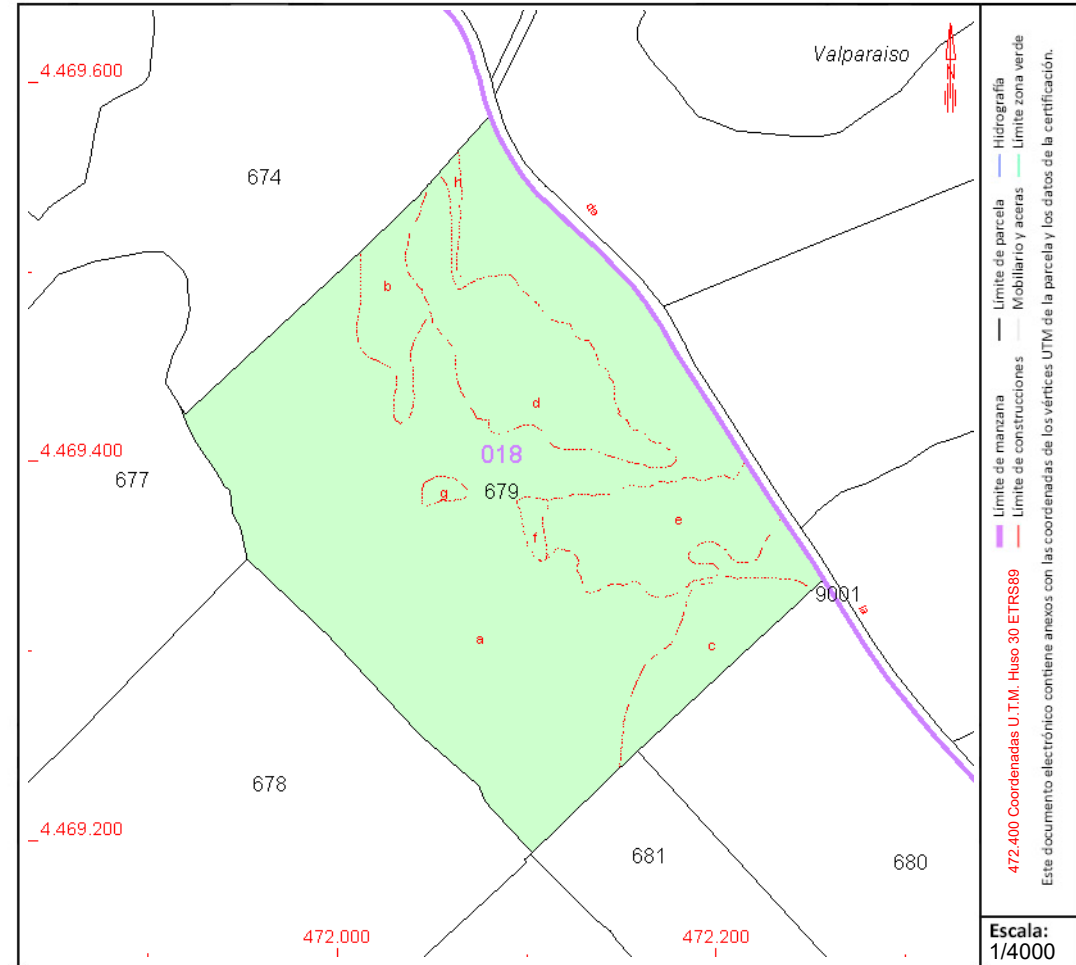
Subparcela	Cultivo/aprovechamiento	Intensidad Productiva	Superficie m <sup>2</sup>
a	C- Labor o Labradío seco	03	47.515
b	E- Pastos	00	2.452
c	O- Olivos seco	00	3.699
d	O- Olivos seco	00	7.474
e	O- Olivos seco	00	5.493
f	E- Pastos	00	364
g	E- Pastos	00	271
h	E- Pastos	00	376

## PARCELA

Superficie gráfica: 67.646 m<sup>2</sup>

Participación del inmueble: 100,00 %

Tipo:



Este documento no es una certificación catastral, pero sus datos pueden ser verificados a través del "Acceso a datos catastrales no protegidos de la SEC"



# CONSULTA DESCRIPTIVA Y GRÁFICA DE DATOS CATASTRALES DE BIEN INMUEBLE

Referencia catastral: 28166A003001930000XX

## DATOS DESCRIPTIVOS DEL INMUEBLE

### Localización:

Polígono 3 Parcela 193  
EL LLANO. VALVERDE DE ALCALA [MADRID]

Clase: RÚSTICO

Uso principal: Agrario

Superficie construida:

Año construcción:

### Cultivo

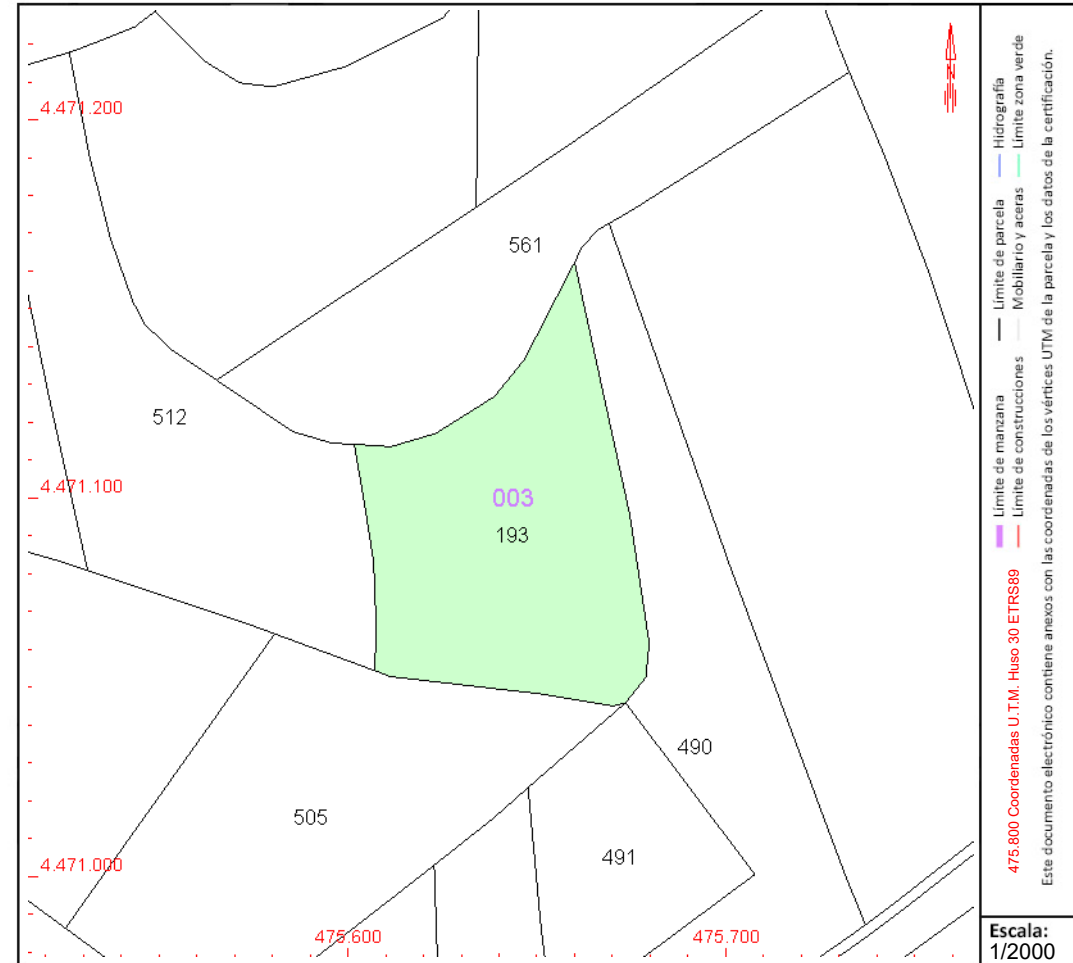
Subparcela	Cultivo/aprovechamiento	Intensidad Productiva	Superficie m²
0	C- Labor o Labradío seco	04	5.540

## PARCELA

Superficie gráfica: 5.540 m²

Participación del inmueble: 100,00 %

Tipo:



Este documento no es una certificación catastral, pero sus datos pueden ser verificados a través del "Acceso a datos catastrales no protegidos de la SEC"



GOBIERNO DE ESPAÑA

MINISTERIO DE HACIENDA Y FUNCIÓN PÚBLICA

SECRETARÍA DE ESTADO DE HACIENDA

DIRECCIÓN GENERAL DEL CATASTRO

# CONSULTA DESCRIPTIVA Y GRÁFICA DE DATOS CATASTRALES DE BIEN INMUEBLE

Referencia catastral: 28166A003002620000XS

## DATOS DESCRIPTIVOS DEL INMUEBLE

### Localización:

Polígono 3 Parcela 262  
EL LLANO. VALVERDE DE ALCALA [MADRID]

Clase: RÚSTICO

Uso principal: Agrario

Superficie construida:

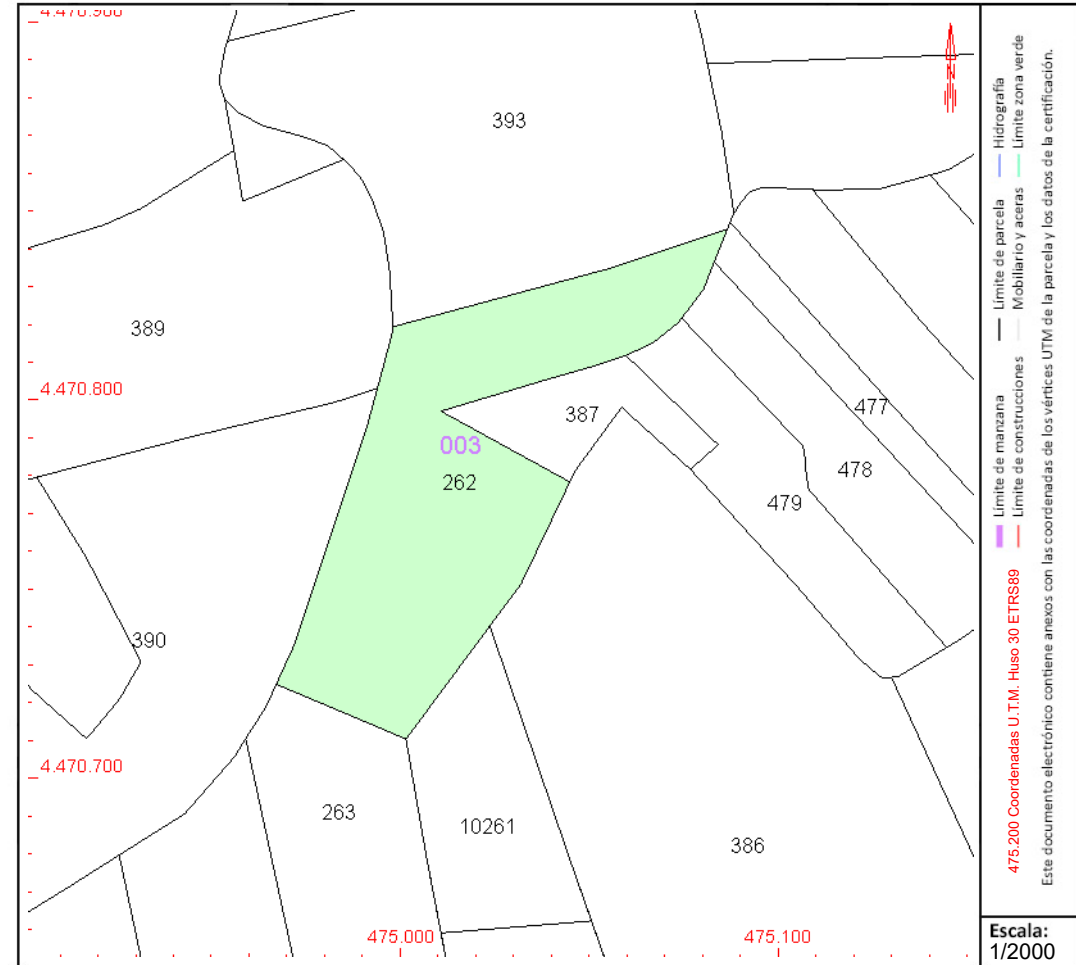
Año construcción:

### Cultivo

Subparcela	Cultivo/aprovechamiento	Intensidad Productiva	Superficie m <sup>2</sup>
0	C- Labor o Labradío seco	03	5.931

## PARCELA

Superficie gráfica: 5.931 m<sup>2</sup>  
Participación del inmueble: 100,00 %  
Tipo:



Este documento no es una certificación catastral, pero sus datos pueden ser verificados a través del “Acceso a datos catastrales no protegidos de la SEC”



# CONSULTA DESCRIPTIVA Y GRÁFICA DE DATOS CATASTRALES DE BIEN INMUEBLE

Referencia catastral: 28166A003002630000XZ

## DATOS DESCRIPTIVOS DEL INMUEBLE

### Localización:

Polígono 3 Parcela 263  
EL LLANO. VALVERDE DE ALCALA [MADRID]

Clase: RÚSTICO

Uso principal: Agrario

Superficie construida:

Año construcción:

### Cultivo

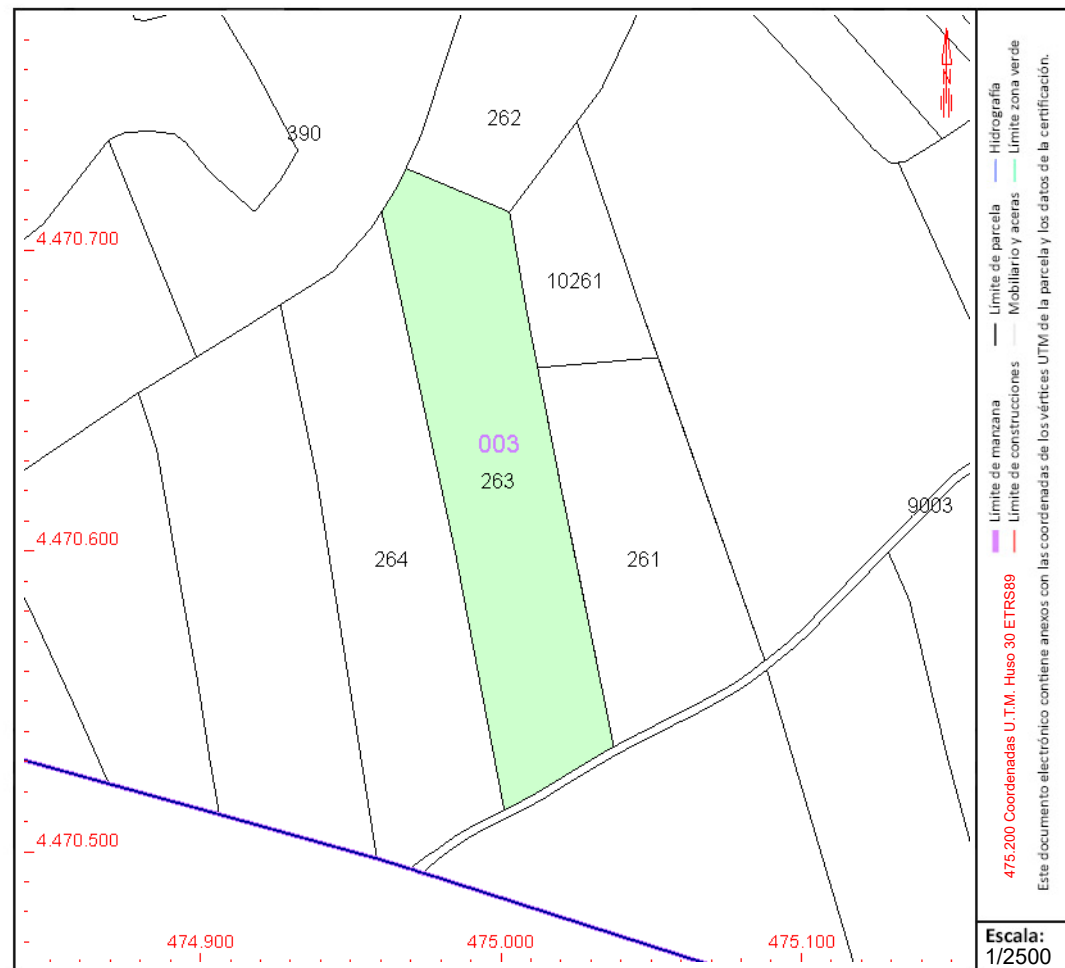
Subparcela	Cultivo/aprovechamiento	Intensidad Productiva	Superficie m <sup>2</sup>
0	C- Labor o Labradío seco	03	7.822

## PARCELA

Superficie gráfica: 7.822 m<sup>2</sup>

Participación del inmueble: 100,00 %

Tipo:



Este documento no es una certificación catastral, pero sus datos pueden ser verificados a través del "Acceso a datos catastrales no protegidos de la SEC"



GOBIERNO DE ESPAÑA

MINISTERIO DE HACIENDA Y FUNCIÓN PÚBLICA

SECRETARÍA DE ESTADO DE HACIENDA

DIRECCIÓN GENERAL DEL CATASTRO

# CONSULTA DESCRIPTIVA Y GRÁFICA DE DATOS CATASTRALES DE BIEN INMUEBLE

Referencia catastral: 28166A003002640000XU

## DATOS DESCRIPTIVOS DEL INMUEBLE

### Localización:

Polígono 3 Parcela 264  
EL LLANO. VALVERDE DE ALCALA [MADRID]

Clase: RÚSTICO

Uso principal: Agrario

Superficie construida:

Año construcción:

### Cultivo

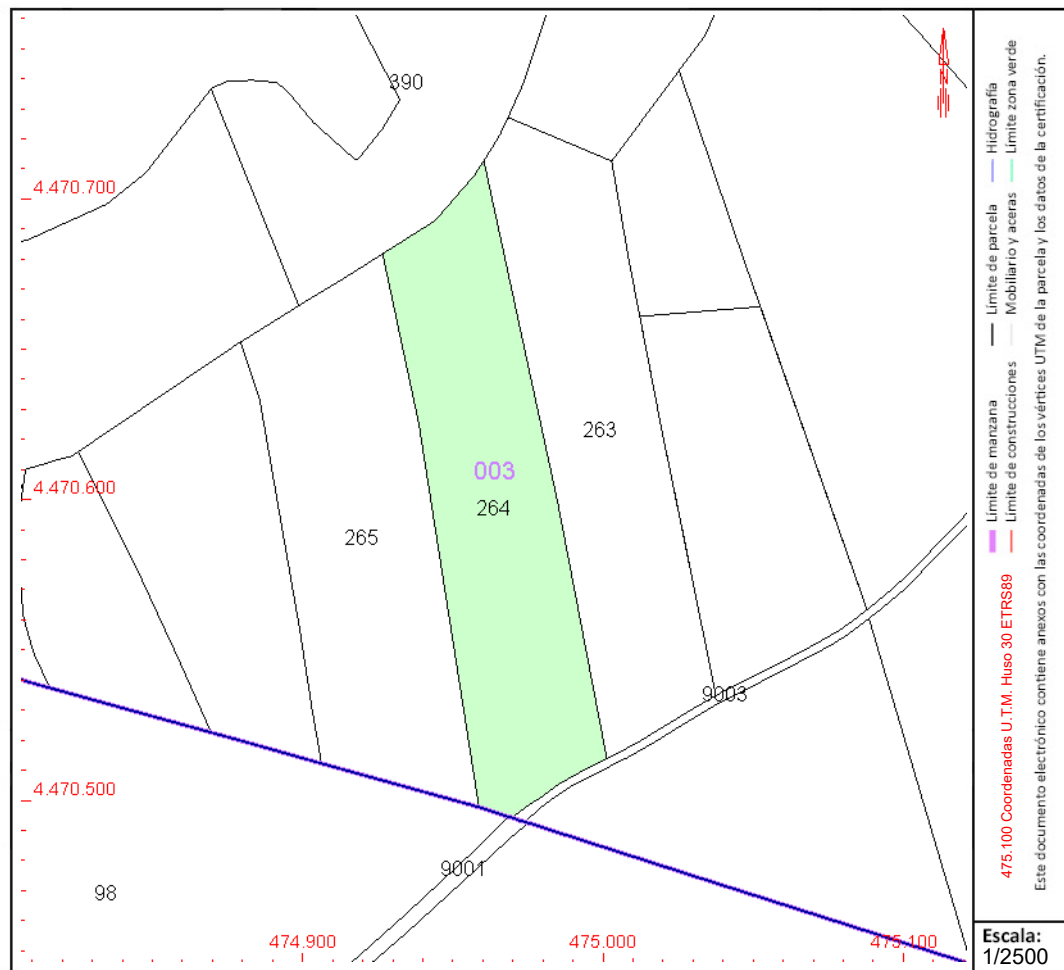
Subparcela	Cultivo/aprovechamiento	Intensidad Productiva	Superficie m <sup>2</sup>
0	C- Labor o Labradío seco	03	7.996

## PARCELA

Superficie gráfica: 7.996 m<sup>2</sup>

Participación del inmueble: 100,00 %

Tipo:



## COORDINACIÓN GRÁFICA CON EL REGISTRO DE LA PROPIEDAD

Registro: ALCALA DE HENARES 3

Código registral único: 28070001095035

Fecha coordinación: 06/03/2020

Este documento no es una certificación catastral, pero sus datos pueden ser verificados a través del "Acceso a datos catastrales no protegidos de la SEC"

Jueves , 28 de Abril de 2022



# CONSULTA DESCRIPTIVA Y GRÁFICA DE DATOS CATASTRALES DE BIEN INMUEBLE

Referencia catastral: 28166A003002650000XH

## DATOS DESCRIPTIVOS DEL INMUEBLE

### Localización:

Polígono 3 Parcela 265  
EL LLANO. VALVERDE DE ALCALA [MADRID]

**Clase:** RÚSTICO

**Uso principal:** Agrario

**Superficie construida:**

**Año construcción:**

### Cultivo

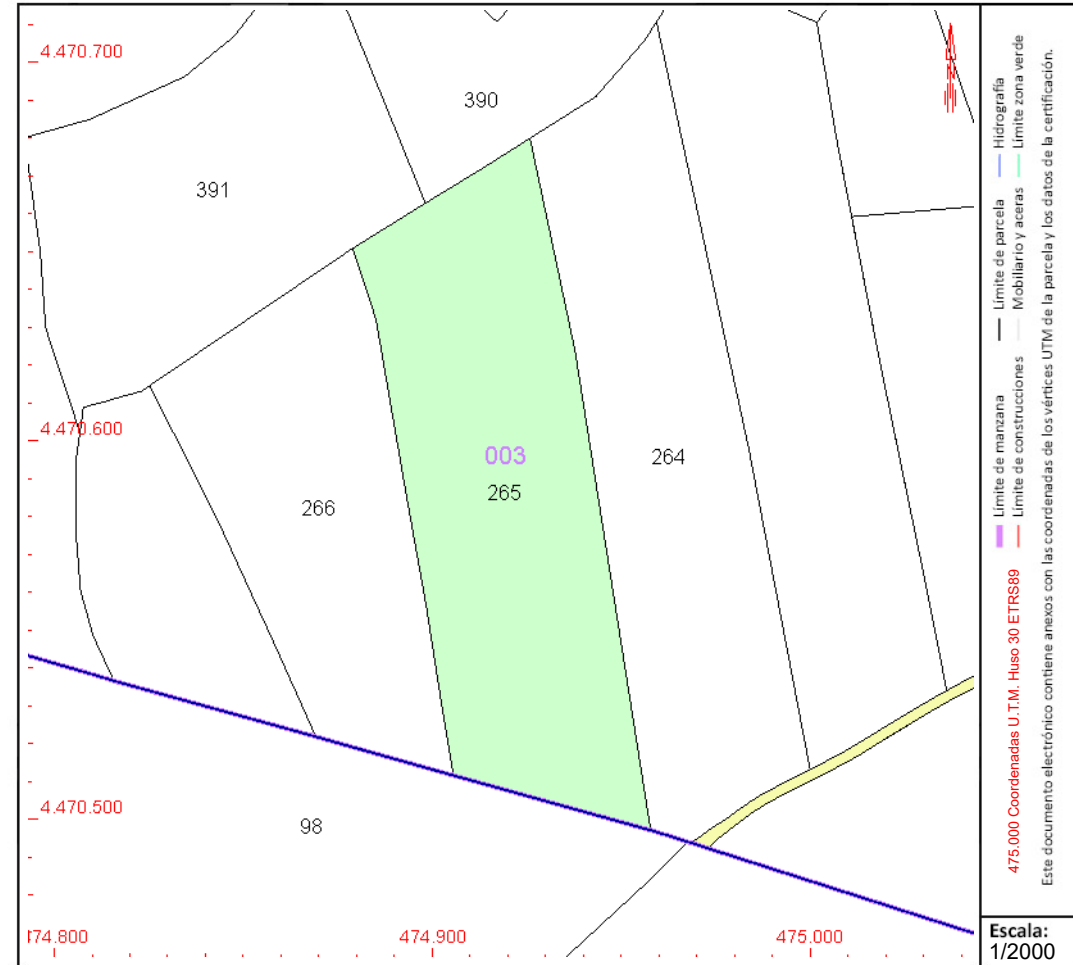
Subparcela	Cultivo/aprovechamiento	Intensidad Productiva	Superficie m <sup>2</sup>
0	C- Labor o Labradío seco	03	8.168

## PARCELA

**Superficie gráfica:** 8.168 m<sup>2</sup>

**Participación del inmueble:** 100,00 %

**Tipo:**



Este documento no es una certificación catastral, pero sus datos pueden ser verificados a través del "Acceso a datos catastrales no protegidos de la SEC"



GOBIERNO DE ESPAÑA

MINISTERIO DE HACIENDA Y FUNCIÓN PÚBLICA

SECRETARÍA DE ESTADO DE HACIENDA

DIRECCIÓN GENERAL DEL CATASTRO

# CONSULTA DESCRIPTIVA Y GRÁFICA DE DATOS CATASTRALES DE BIEN INMUEBLE

Referencia catastral: 28166A003002660000XW

## DATOS DESCRIPTIVOS DEL INMUEBLE

### Localización:

Polígono 3 Parcela 266  
EL LLANO. VALVERDE DE ALCALA [MADRID]

Clase: RÚSTICO

Uso principal: Agrario

Superficie construida:

Año construcción:

### Cultivo

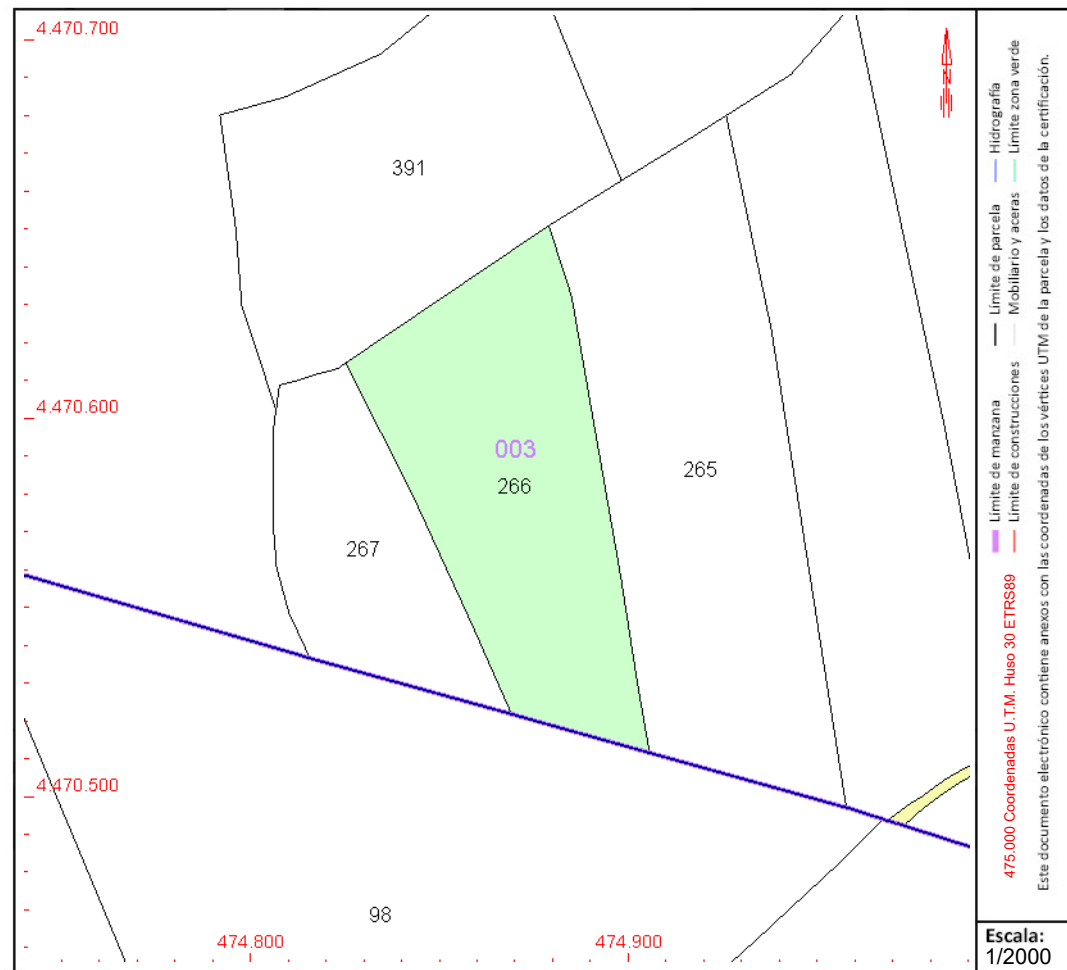
Subparcela	Cultivo/aprovechamiento	Intensidad Productiva	Superficie m <sup>2</sup>
0	C- Labor o Labradío seco	03	5.817

## PARCELA

Superficie gráfica: 5.817 m<sup>2</sup>

Participación del inmueble: 100,00 %

Tipo:



Este documento no es una certificación catastral, pero sus datos pueden ser verificados a través del "Acceso a datos catastrales no protegidos de la SEC"



# CONSULTA DESCRIPTIVA Y GRÁFICA DE DATOS CATASTRALES DE BIEN INMUEBLE

Referencia catastral: 28166A003002670000XA

## DATOS DESCRIPTIVOS DEL INMUEBLE

### Localización:

Polígono 3 Parcela 267  
EL LLANO. VALVERDE DE ALCALA [MADRID]

Clase: RÚSTICO

Uso principal: Agrario

Superficie construida:

Año construcción:

### Cultivo

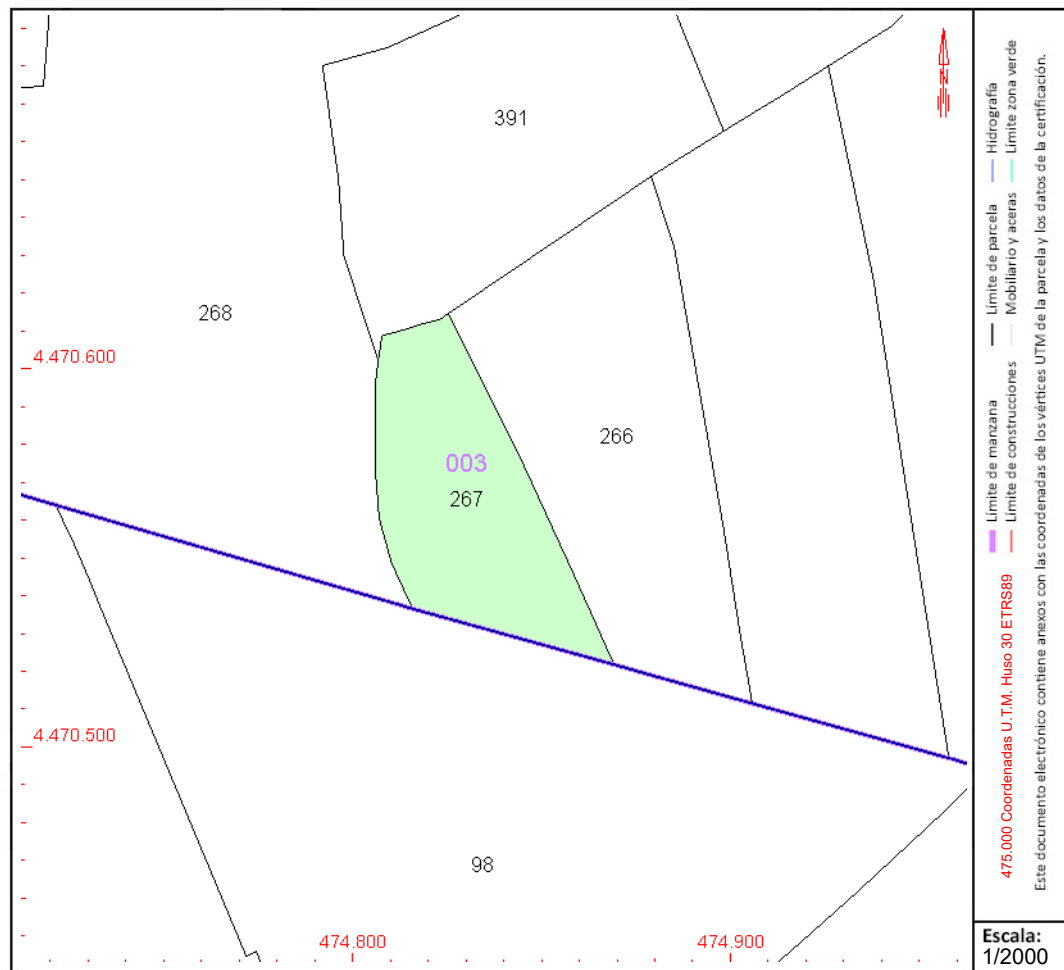
Subparcela	Cultivo/aprovechamiento	Intensidad Productiva	Superficie m <sup>2</sup>
0	C- Labor o Labradío seco	03	3.136

## PARCELA

Superficie gráfica: 3.136 m2

Participación del inmueble: 100,00 %

Tipo:



Este documento no es una certificación catastral, pero sus datos pueden ser verificados a través del "Acceso a datos catastrales no protegidos de la SEC"



# CONSULTA DESCRIPTIVA Y GRÁFICA DE DATOS CATASTRALES DE BIEN INMUEBLE

Referencia catastral: 28166A00300268000XB

## DATOS DESCRIPTIVOS DEL INMUEBLE

### Localización:

Polígono 3 Parcela 268  
EL LLANO. VALVERDE DE ALCALA [MADRID]

Clase: RÚSTICO

Uso principal: Agrario

Superficie construida:

Año construcción:

### Cultivo

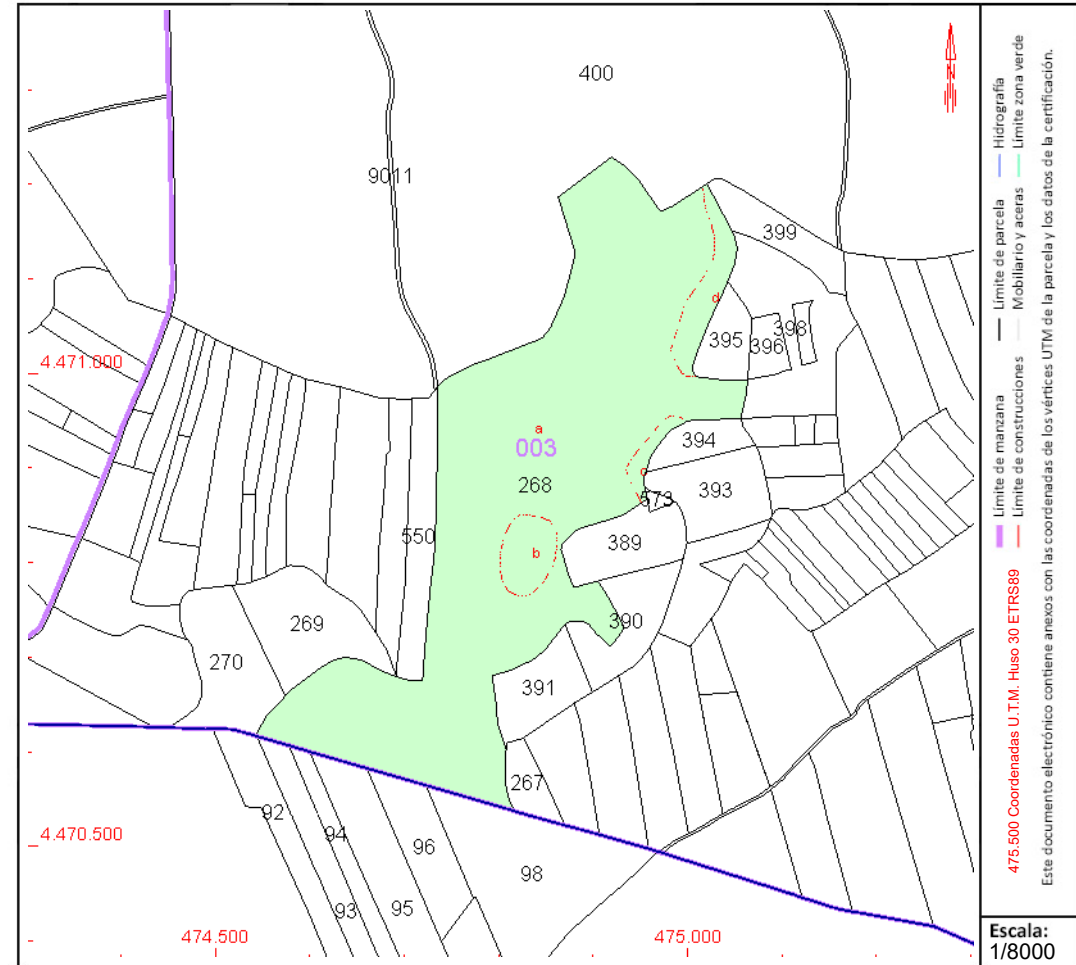
Subparcela	Cultivo/aprovechamiento	Intensidad Productiva	Superficie m <sup>2</sup>
a	C- Labor o Labradío seco	03	114.708
b	E- Pastos	00	4.058
c	E- Pastos	00	1.502
d	E- Pastos	00	4.803

## PARCELA

Superficie gráfica: 125.071 m<sup>2</sup>

Participación del inmueble: 100,00 %

Tipo:



Este documento no es una certificación catastral, pero sus datos pueden ser verificados a través del "Acceso a datos catastrales no protegidos de la SEC"



GOBIERNO DE ESPAÑA

MINISTERIO DE HACIENDA Y FUNCIÓN PÚBLICA

SECRETARÍA DE ESTADO DE HACIENDA

DIRECCIÓN GENERAL DEL CATASTRO

# CONSULTA DESCRIPTIVA Y GRÁFICA DE DATOS CATASTRALES DE BIEN INMUEBLE

Referencia catastral: 28166A00300348000XD

## DATOS DESCRIPTIVOS DEL INMUEBLE

### Localización:

Polígono 3 Parcela 348  
EL LLANO. VALVERDE DE ALCALA [MADRID]

Clase: RÚSTICO

Uso principal: Agrario

Superficie construida:

Año construcción:

### Cultivo

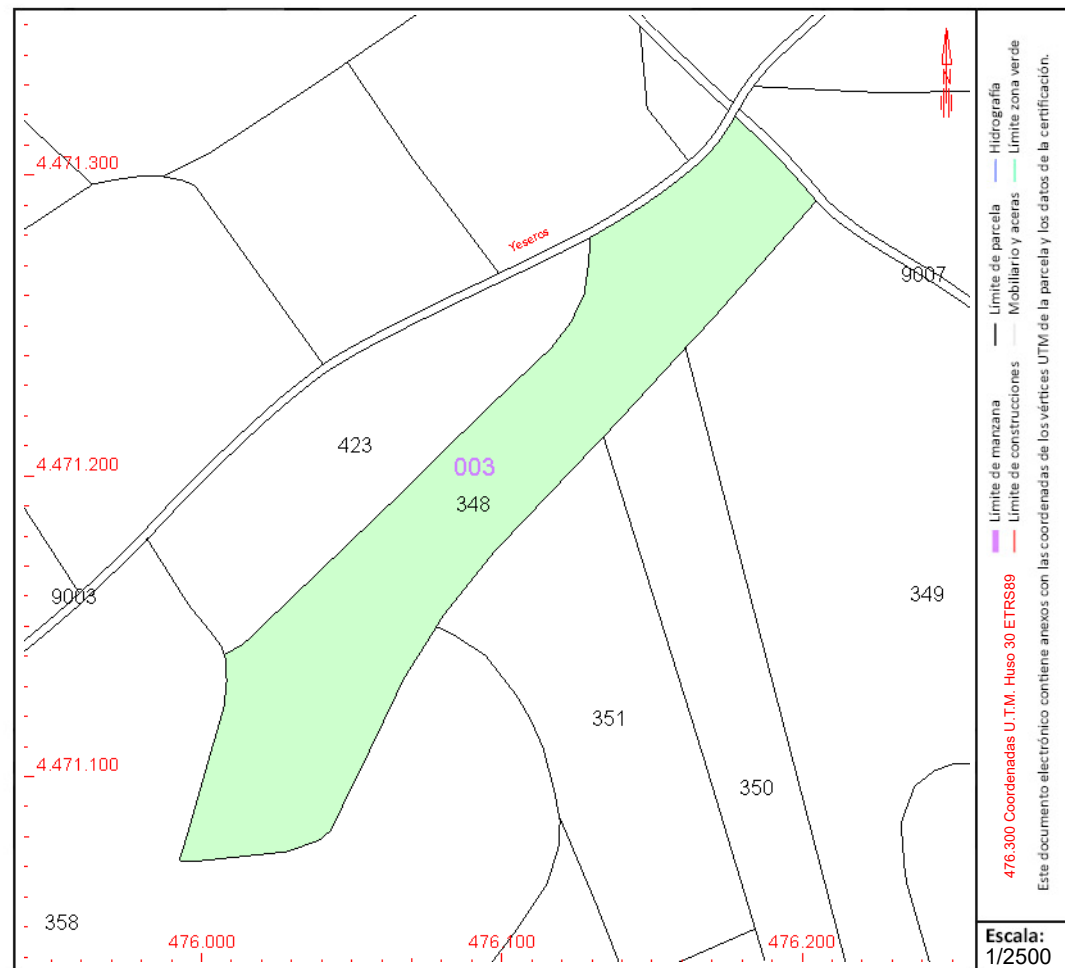
Subparcela	Cultivo/aprovechamiento	Intensidad Productiva	Superficie m <sup>2</sup>
0	C- Labor o Labradío seco	04	11.899

## PARCELA

Superficie gráfica: 11.899 m<sup>2</sup>

Participación del inmueble: 100,00 %

Tipo:



Este documento no es una certificación catastral, pero sus datos pueden ser verificados a través del "Acceso a datos catastrales no protegidos de la SEC"



# CONSULTA DESCRIPTIVA Y GRÁFICA DE DATOS CATASTRALES DE BIEN INMUEBLE

Referencia catastral: 28166A003003490000XX

## DATOS DESCRIPTIVOS DEL INMUEBLE

### Localización:

Polígono 3 Parcela 349  
EL LLANO. VALVERDE DE ALCALA [MADRID]

Clase: RÚSTICO

Uso principal: Agrario

Superficie construida:

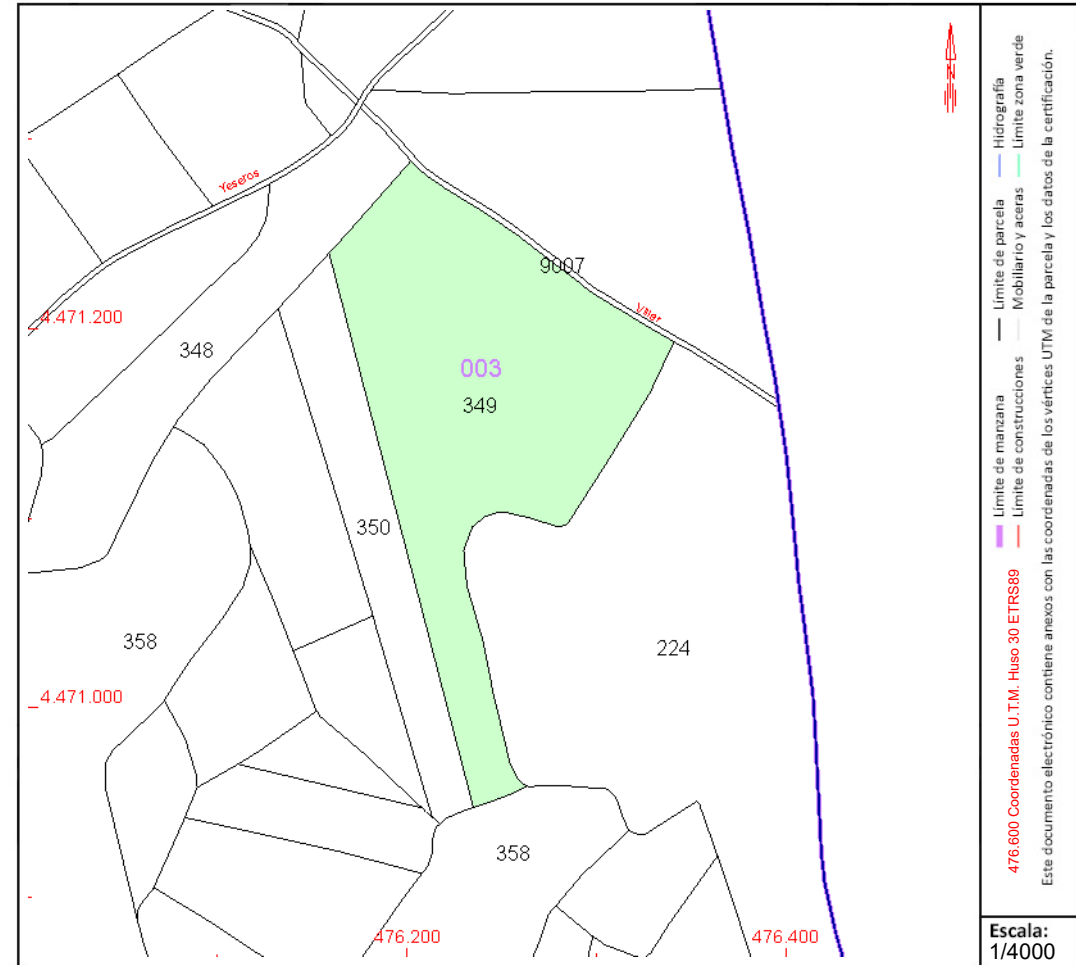
Año construcción:

### Cultivo

Subparcela	Cultivo/aprovechamiento	Intensidad Productiva	Superficie m <sup>2</sup>
0	C- Labor o Labradío seco	04	25.684

## PARCELA

Superficie gráfica: 25.684 m<sup>2</sup>  
 Participación del inmueble: 100,00 %  
 Tipo:



Este documento no es una certificación catastral, pero sus datos pueden ser verificados a través del "Acceso a datos catastrales no protegidos de la SEC"



# CONSULTA DESCRIPTIVA Y GRÁFICA DE DATOS CATASTRALES DE BIEN INMUEBLE

Referencia catastral: 28166A00300350000XR

## DATOS DESCRIPTIVOS DEL INMUEBLE

**Localización:**

Polígono 3 Parcela 350  
EL LLANO. VALVERDE DE ALCALA [MADRID]

**Clase:** RÚSTICO

**Uso principal:** Agrario

**Superficie construida:**

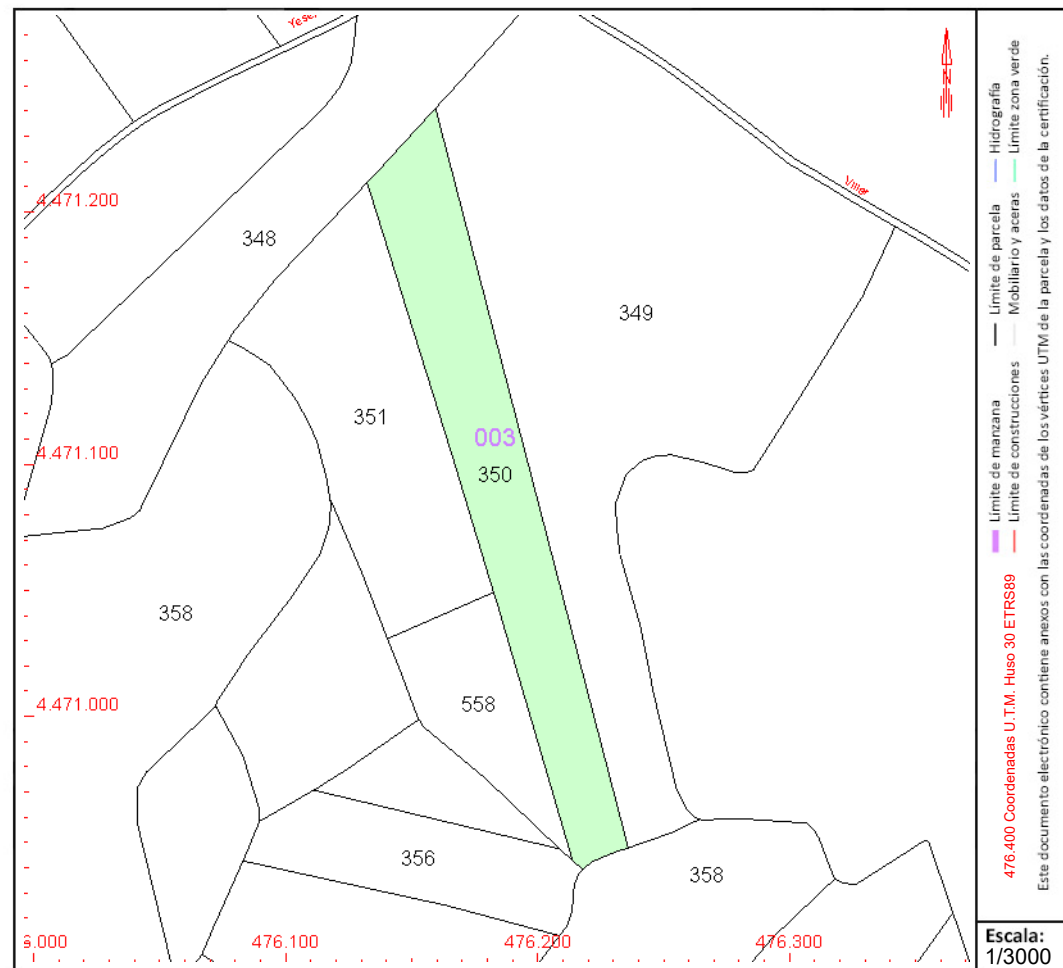
**Año construcción:**

**Cultivo**

Subparcela	Cultivo/aprovechamiento	Intensidad Productiva	Superficie m <sup>2</sup>
0	C- Labor o Labradío secano	04	8.118

## PARCELA

**Superficie gráfica:** 8.118 m<sup>2</sup>  
**Participación del inmueble:** 100,00 %  
**Tipo:**



Este documento no es una certificación catastral, pero sus datos pueden ser verificados a través del "Acceso a datos catastrales no protegidos de la SEC"



# CONSULTA DESCRIPTIVA Y GRÁFICA DE DATOS CATASTRALES DE BIEN INMUEBLE

Referencia catastral: 28166A003003510000XD

## DATOS DESCRIPTIVOS DEL INMUEBLE

### Localización:

Polígono 3 Parcela 351  
EL LLANO. VALVERDE DE ALCALA [MADRID]

**Clase:** RÚSTICO

**Uso principal:** Agrario

**Superficie construida:**

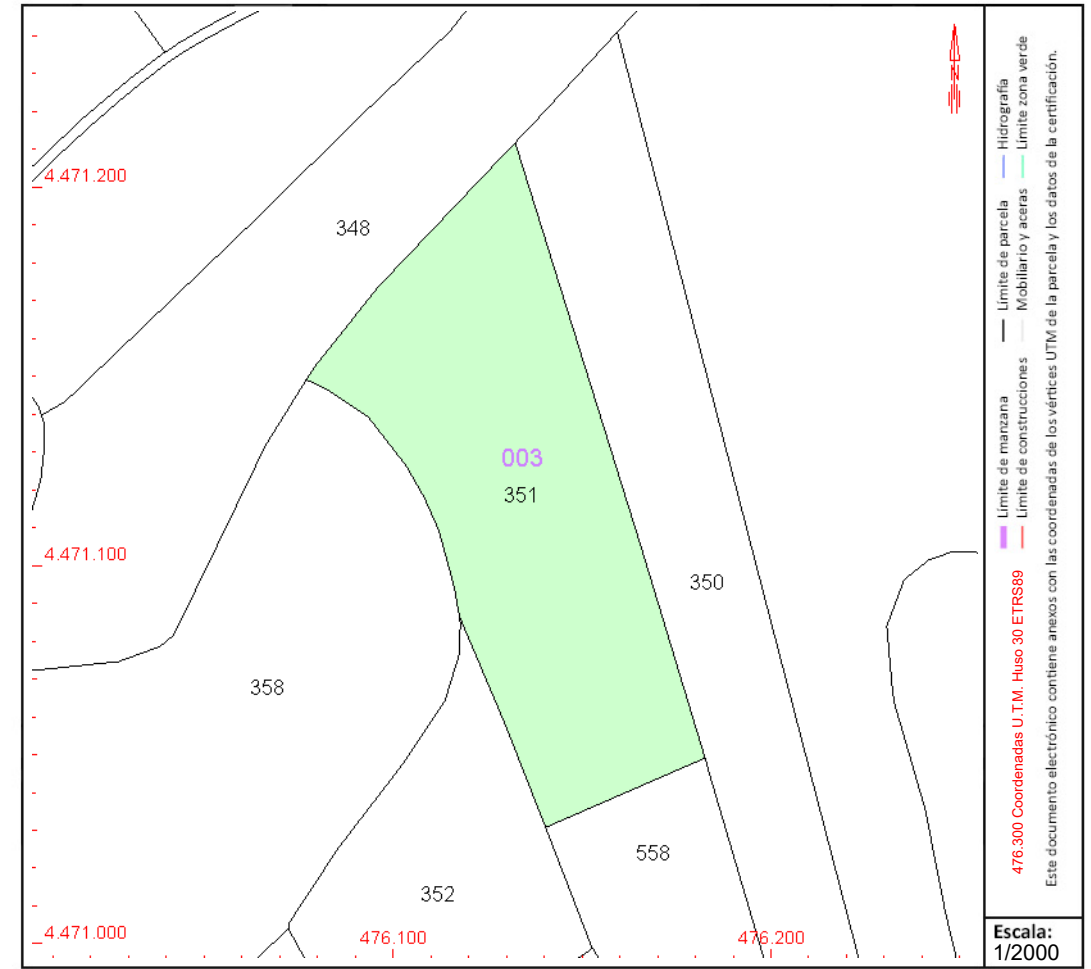
**Año construcción:**

### Cultivo

Subparcela	Cultivo/aprovechamiento	Intensidad Productiva	Superficie m <sup>2</sup>
0	C- Labor o Labradío seco	04	8.318

## PARCELA

**Superficie gráfica:** 8.318 m<sup>2</sup>  
**Participación del inmueble:** 100,00 %  
**Tipo:**



Este documento no es una certificación catastral, pero sus datos pueden ser verificados a través del "Acceso a datos catastrales no protegidos de la SEC"



# CONSULTA DESCRIPTIVA Y GRÁFICA DE DATOS CATASTRALES DE BIEN INMUEBLE

Referencia catastral: 28166A003003580000XU

## DATOS DESCRIPTIVOS DEL INMUEBLE

### Localización:

Polígono 3 Parcela 358  
EL LLANO. VALVERDE DE ALCALA [MADRID]

**Clase:** RÚSTICO

**Uso principal:** Agrario

**Superficie construida:**

**Año construcción:**

### Cultivo

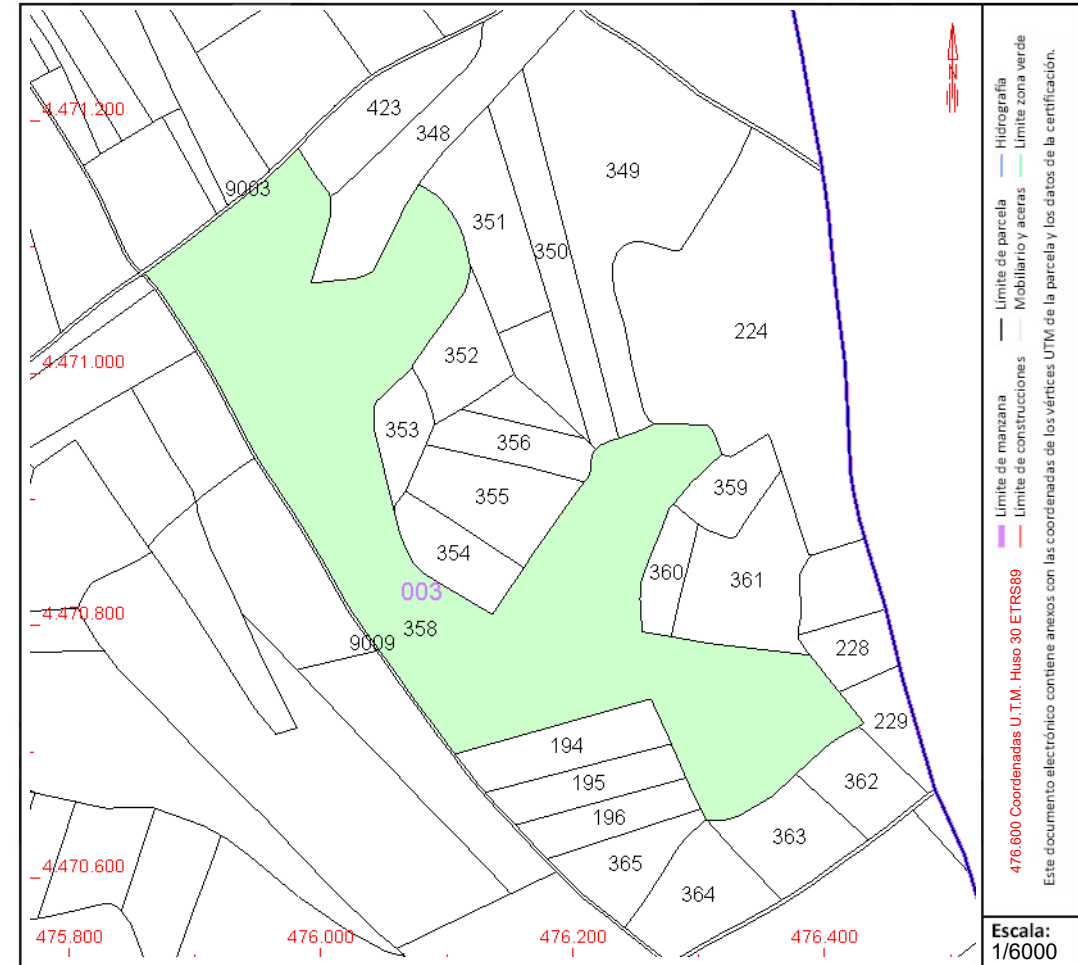
Subparcela	Cultivo/aprovechamiento	Intensidad Productiva	Superficie m²
0	C- Labor o Labradío seco	04	93.003

## PARCELA

**Superficie gráfica:** 93.003 m<sup>2</sup>

**Participación del inmueble:** 100,00 %

**Tipo:**



Este documento no es una certificación catastral, pero sus datos pueden ser verificados a través del "Acceso a datos catastrales no protegidos de la SEC"



GOBIERNO DE ESPAÑA

MINISTERIO DE HACIENDA Y FUNCIÓN PÚBLICA

SECRETARÍA DE ESTADO DE HACIENDA

DIRECCIÓN GENERAL DEL CATASTRO

# CONSULTA DESCRIPTIVA Y GRÁFICA DE DATOS CATASTRALES DE BIEN INMUEBLE

Referencia catastral: 28166A003003850000XI

## DATOS DESCRIPTIVOS DEL INMUEBLE

### Localización:

Polígono 3 Parcela 385  
EL LLANO. VALVERDE DE ALCALA [MADRID]

Clase: RÚSTICO

Uso principal: Agrario

Superficie construida:

Año construcción:

### Cultivo

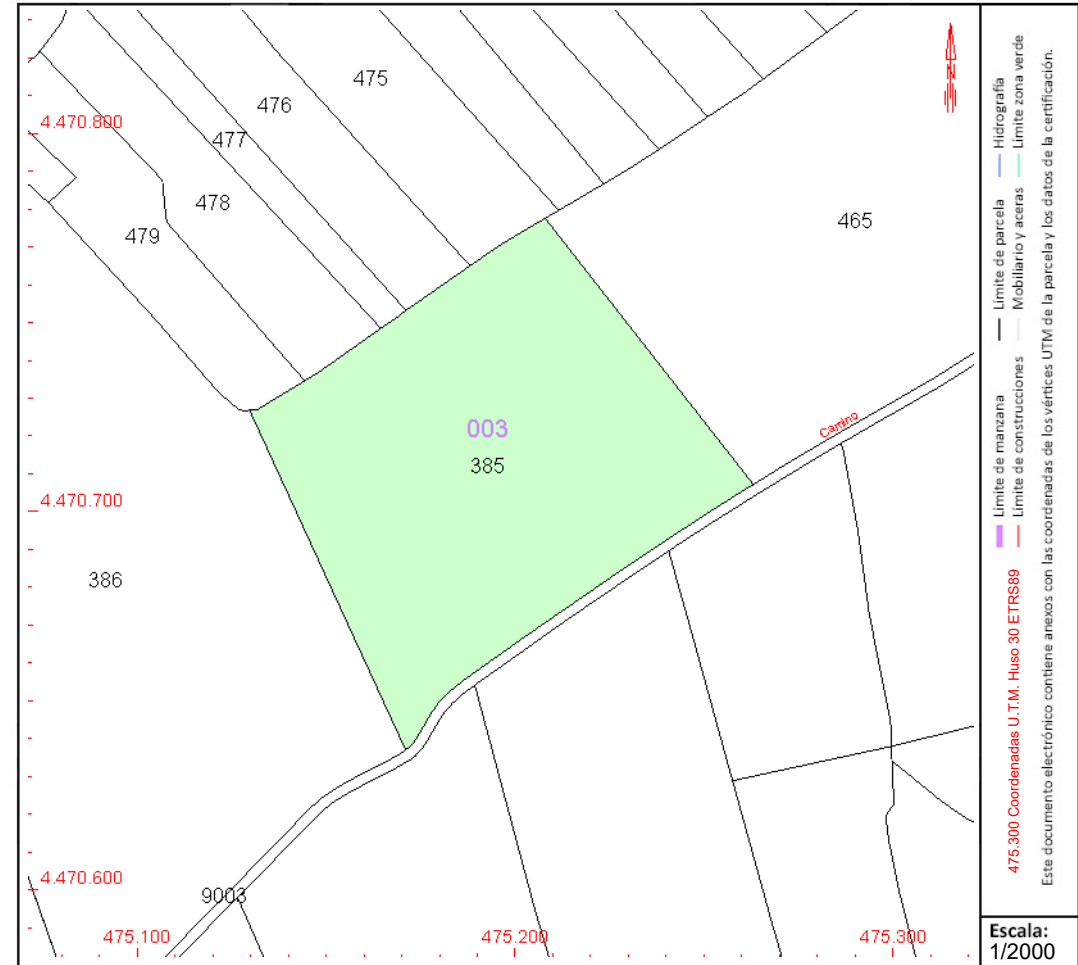
Subparcela	Cultivo/aprovechamiento	Intensidad Productiva	Superficie m²
0	C- Labor o Labradío seco	04	9.295

## PARCELA

Superficie gráfica: 9.295 m2

Participación del inmueble: 100,00 %

Tipo:



Este documento no es una certificación catastral, pero sus datos pueden ser verificados a través del "Acceso a datos catastrales no protegidos de la SEC"



# CONSULTA DESCRIPTIVA Y GRÁFICA DE DATOS CATASTRALES DE BIEN INMUEBLE

Referencia catastral: 28166A003003860000XJ

## DATOS DESCRIPTIVOS DEL INMUEBLE

### Localización:

Polígono 3 Parcela 386  
EL LLANO. VALVERDE DE ALCALA [MADRID]

**Clase:** RÚSTICO

**Uso principal:** Agrario

**Superficie construida:**

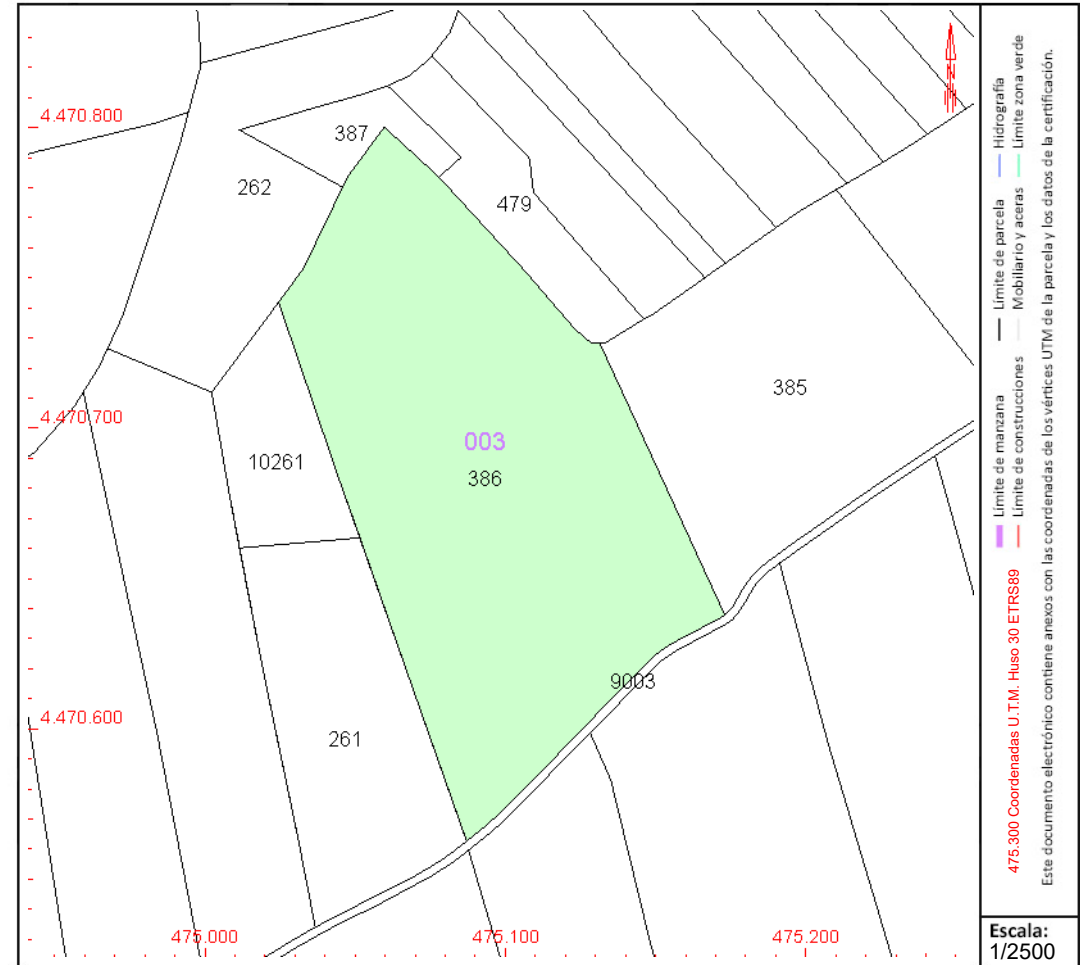
**Año construcción:**

### Cultivo

Subparcela	Cultivo/aprovechamiento	Intensidad Productiva	Superficie m <sup>2</sup>
0	C- Labor o Labradío seco	04	17.450

## PARCELA

**Superficie gráfica:** 17.450 m<sup>2</sup>  
**Participación del inmueble:** 100,00 %  
**Tipo:**



Este documento no es una certificación catastral, pero sus datos pueden ser verificados a través del "Acceso a datos catastrales no protegidos de la SEC"



# CONSULTA DESCRIPTIVA Y GRÁFICA DE DATOS CATASTRALES DE BIEN INMUEBLE

Referencia catastral: 28166A003003870000XE

## DATOS DESCRIPTIVOS DEL INMUEBLE

### Localización:

Polígono 3 Parcela 387  
EL LLANO. VALVERDE DE ALCALA [MADRID]

Clase: RÚSTICO

Uso principal: Agrario

Superficie construida:

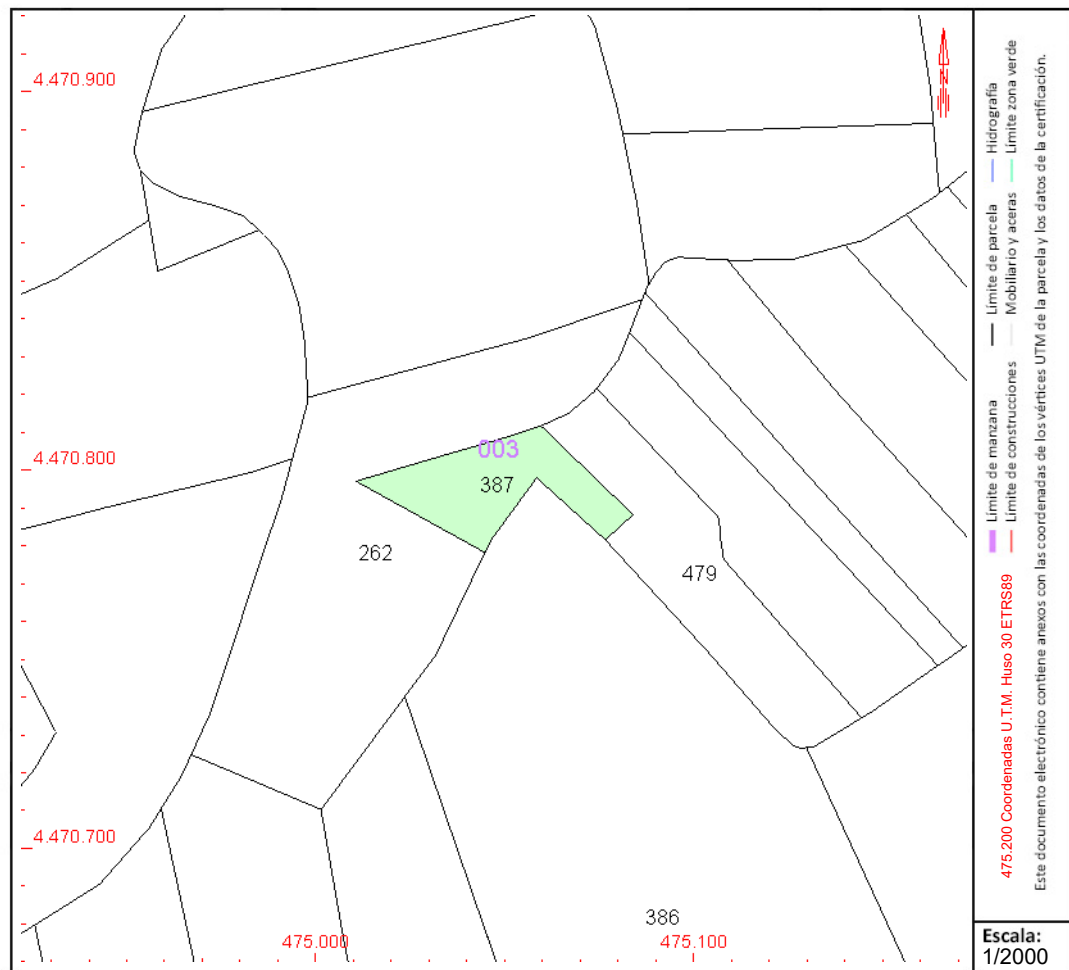
Año construcción:

### Cultivo

Subparcela	Cultivo/aprovechamiento	Intensidad Productiva	Superficie m <sup>2</sup>
0	C- Labor o Labradío seco	04	1.079

## PARCELA

Superficie gráfica: 1.079 m<sup>2</sup>  
Participación del inmueble: 100,00 %  
Tipo:



Este documento no es una certificación catastral, pero sus datos pueden ser verificados a través del "Acceso a datos catastrales no protegidos de la SEC"



# CONSULTA DESCRIPTIVA Y GRÁFICA DE DATOS CATASTRALES DE BIEN INMUEBLE

Referencia catastral: 28166A003003900000XE

## DATOS DESCRIPTIVOS DEL INMUEBLE

### Localización:

Polígono 3 Parcela 390  
EL LLANO. VALVERDE DE ALCALA [MADRID]

Clase: RÚSTICO

Uso principal: Agrario

Superficie construida:

Año construcción:

### Cultivo

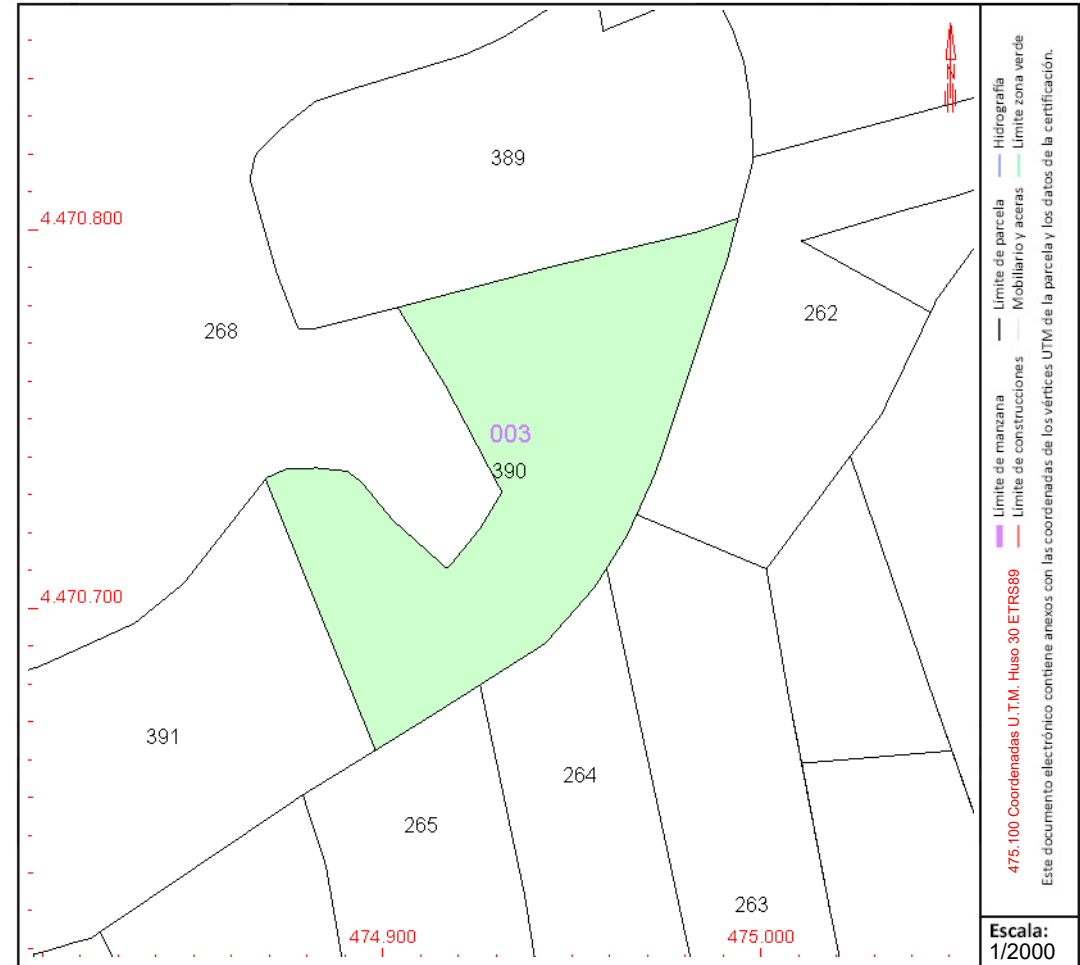
Subparcela	Cultivo/aprovechamiento	Intensidad Productiva	Superficie m <sup>2</sup>
0	C- Labor o Labradío seco	03	7.648

## PARCELA

Superficie gráfica: 7.648 m<sup>2</sup>

Participación del inmueble: 100,00 %

Tipo:



Este documento no es una certificación catastral, pero sus datos pueden ser verificados a través del "Acceso a datos catastrales no protegidos de la SEC"



# CONSULTA DESCRIPTIVA Y GRÁFICA DE DATOS CATASTRALES DE BIEN INMUEBLE

Referencia catastral: 28166A003003910000XS

## DATOS DESCRIPTIVOS DEL INMUEBLE

### Localización:

Polígono 3 Parcela 391

EL LLANO. VALVERDE DE ALCALA [MADRID]

Clase: RÚSTICO

Uso principal: Agrario

Superficie construida:

Año construcción:

### Cultivo

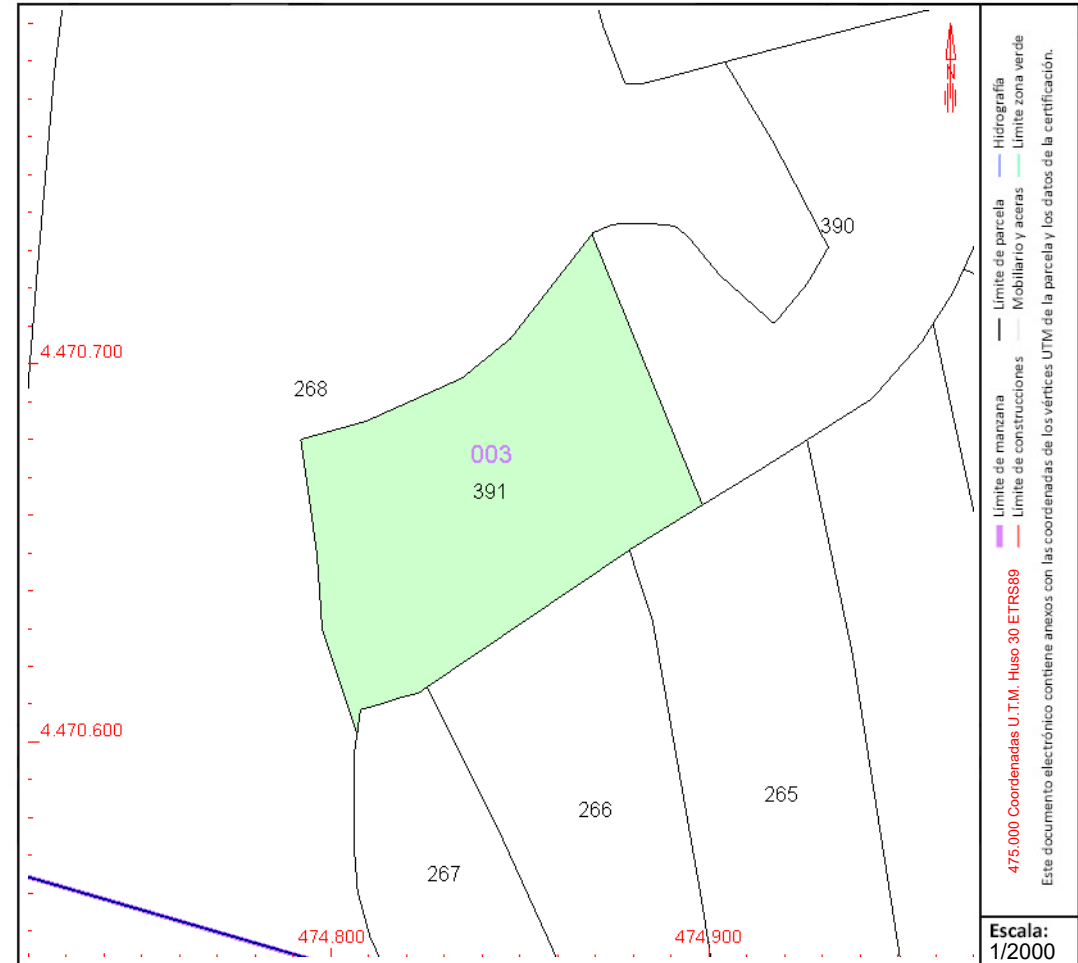
Subparcela	Cultivo/aprovechamiento	Intensidad Productiva	Superficie m <sup>2</sup>
0	C- Labor o Labradío seco	04	6.953

## PARCELA

Superficie gráfica: 6.953 m<sup>2</sup>

Participación del inmueble: 100,00 %

Tipo:



Este documento no es una certificación catastral, pero sus datos pueden ser verificados a través del "Acceso a datos catastrales no protegidos de la SEC"



GOBIERNO DE ESPAÑA

MINISTERIO DE HACIENDA Y FUNCIÓN PÚBLICA

SECRETARÍA DE ESTADO DE HACIENDA

DIRECCIÓN GENERAL DEL CATASTRO

# CONSULTA DESCRIPTIVA Y GRÁFICA DE DATOS CATASTRALES DE BIEN INMUEBLE

Referencia catastral: 28166A003004230000XU

## DATOS DESCRIPTIVOS DEL INMUEBLE

### Localización:

Polígono 3 Parcela 423  
EL LLANO. VALVERDE DE ALCALA [MADRID]

Clase: RÚSTICO

Uso principal: Agrario

Superficie construida:

Año construcción:

### Cultivo

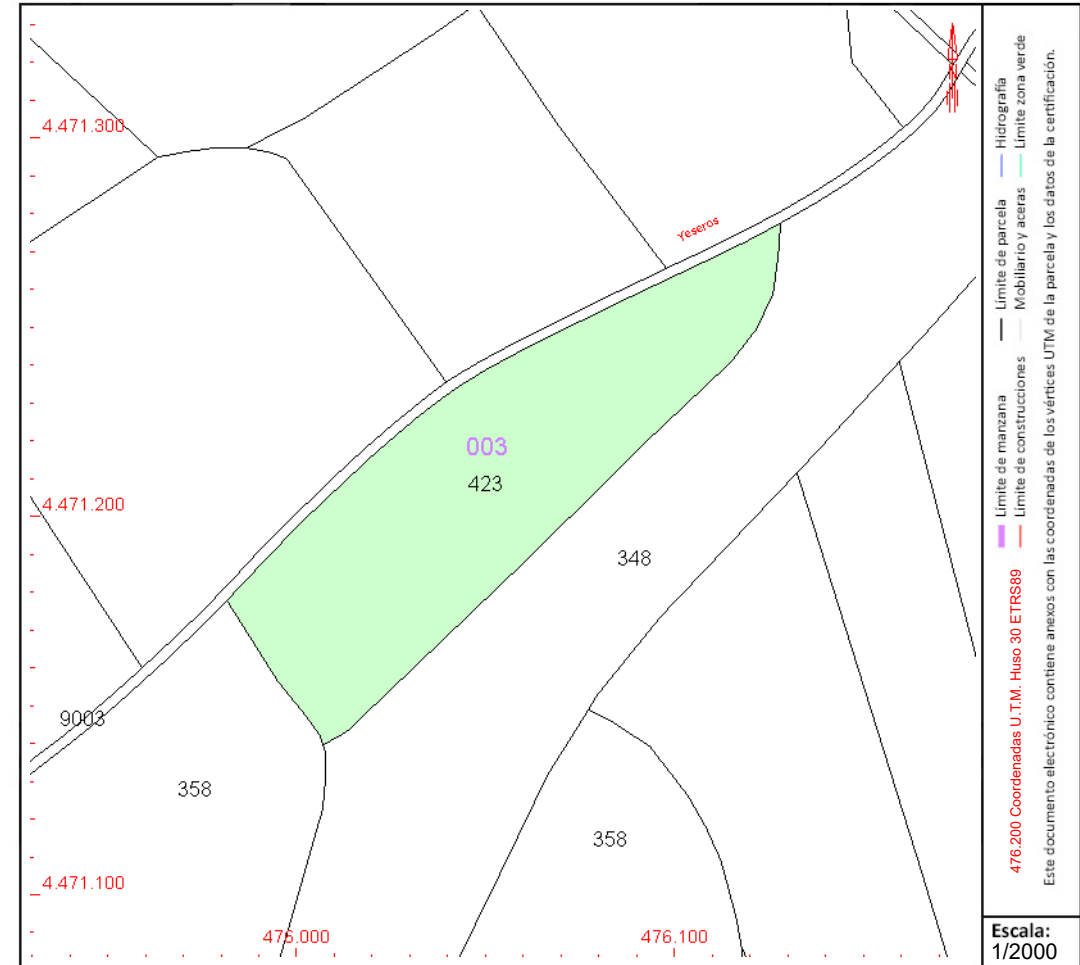
Subparcela	Cultivo/aprovechamiento	Intensidad Productiva	Superficie m <sup>2</sup>
0	C- Labor o Labradío seco	03	6.846

## PARCELA

Superficie gráfica: 6.846 m<sup>2</sup>

Participación del inmueble: 100,00 %

Tipo:



Este documento no es una certificación catastral, pero sus datos pueden ser verificados a través del "Acceso a datos catastrales no protegidos de la SEC"



GOBIERNO DE ESPAÑA

MINISTERIO DE HACIENDA Y FUNCIÓN PÚBLICA

SECRETARÍA DE ESTADO DE HACIENDA

DIRECCIÓN GENERAL DEL CATASTRO

# CONSULTA DESCRIPTIVA Y GRÁFICA DE DATOS CATASTRALES DE BIEN INMUEBLE

Referencia catastral: 28166A003004260000XA

## DATOS DESCRIPTIVOS DEL INMUEBLE

### Localización:

Polígono 3 Parcela 426  
EL LLANO. VALVERDE DE ALCALA [MADRID]

Clase: RÚSTICO

Uso principal: Agrario

Superficie construida:

Año construcción:

### Cultivo

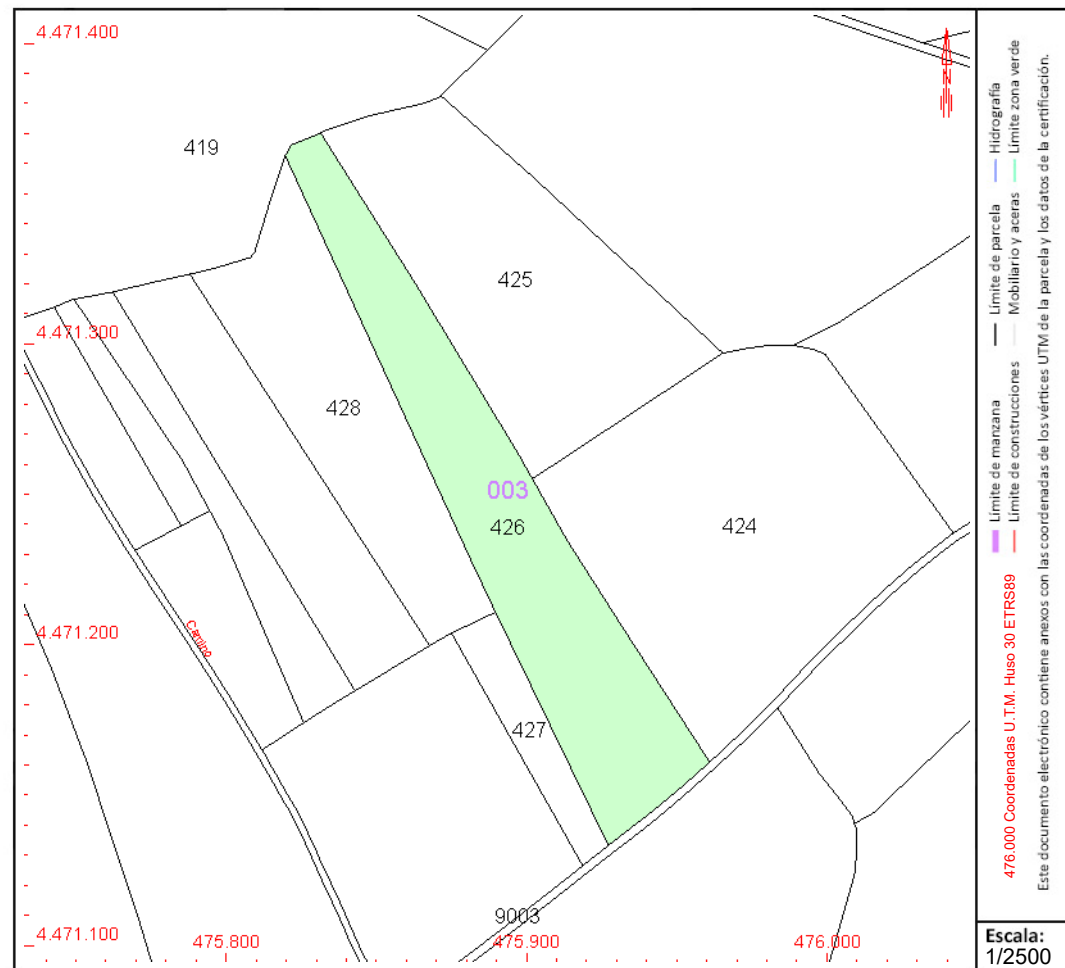
Subparcela	Cultivo/aprovechamiento	Intensidad Productiva	Superficie m <sup>2</sup>
0	C- Labor o Labradío seco	03	7.069

## PARCELA

Superficie gráfica: 7.069 m<sup>2</sup>

Participación del inmueble: 100,00 %

Tipo:



Este documento no es una certificación catastral, pero sus datos pueden ser verificados a través del "Acceso a datos catastrales no protegidos de la SEC"



GOBIERNO DE ESPAÑA

MINISTERIO DE HACIENDA Y FUNCIÓN PÚBLICA

SECRETARÍA DE ESTADO DE HACIENDA

DIRECCIÓN GENERAL DEL CATASTRO

# CONSULTA DESCRIPTIVA Y GRÁFICA DE DATOS CATASTRALES DE BIEN INMUEBLE

Referencia catastral: 28166A003004270000XB

## DATOS DESCRIPTIVOS DEL INMUEBLE

### Localización:

Polígono 3 Parcela 427  
EL LLANO. VALVERDE DE ALCALA [MADRID]

Clase: RÚSTICO

Uso principal: Agrario

Superficie construida:

Año construcción:

### Cultivo

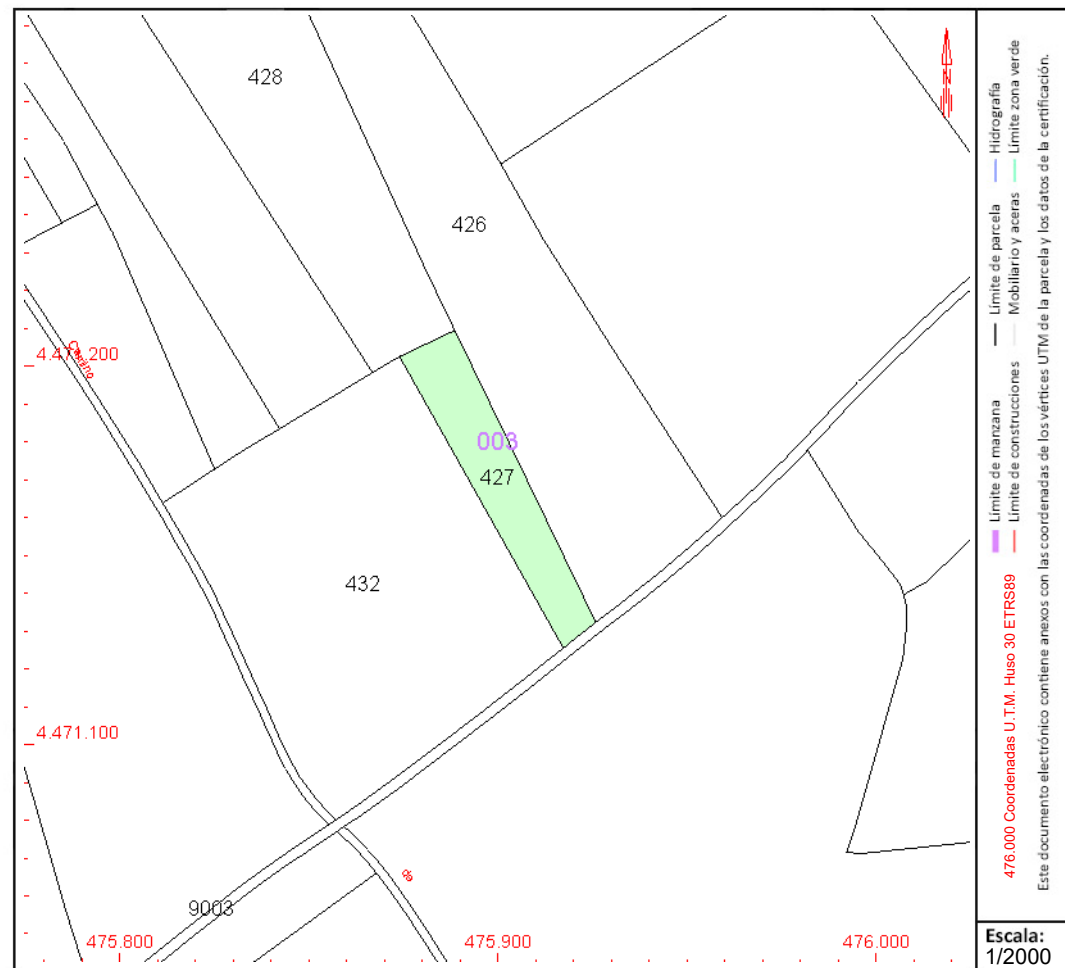
Subparcela	Cultivo/aprovechamiento	Intensidad Productiva	Superficie m <sup>2</sup>
0	C- Labor o Labradío seco	03	1.167

## PARCELA

Superficie gráfica: 1.167 m<sup>2</sup>

Participación del inmueble: 100,00 %

Tipo:



Este documento no es una certificación catastral, pero sus datos pueden ser verificados a través del "Acceso a datos catastrales no protegidos de la SEC"



# CONSULTA DESCRIPTIVA Y GRÁFICA DE DATOS CATASTRALES DE BIEN INMUEBLE

Referencia catastral: 28166A003004320000XG

## DATOS DESCRIPTIVOS DEL INMUEBLE

**Localización:**

Polígono 3 Parcela 432  
EL LLANO. VALVERDE DE ALCALA [MADRID]

**Clase:** RÚSTICO

**Uso principal:** Agrario

**Superficie construida:**

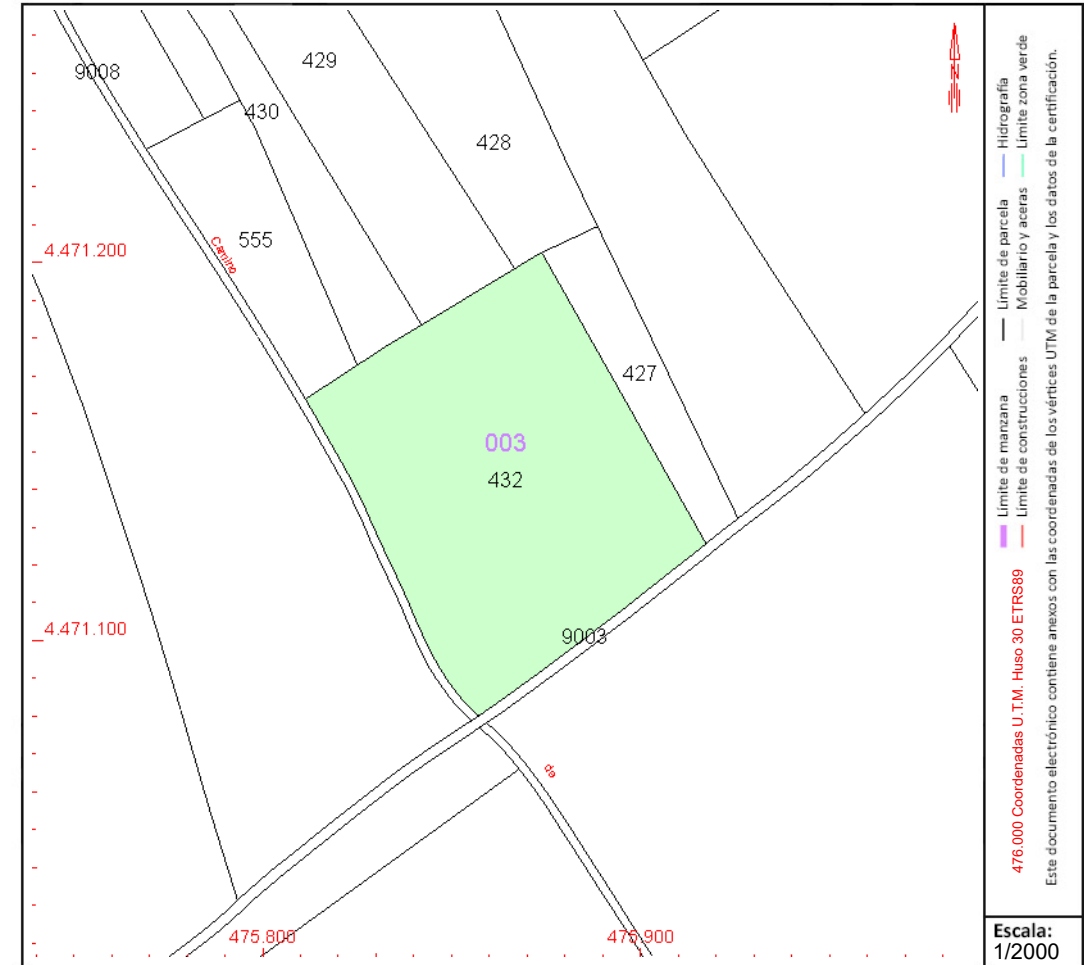
**Año construcción:**

**Cultivo**

Subparcela	Cultivo/aprovechamiento	Intensidad Productiva	Superficie m²
0	C- Labor o Labradío seco	03	6.947

## PARCELA

**Superficie gráfica:** 6.947 m2  
**Participación del inmueble:** 100,00 %  
**Tipo:**



Este documento no es una certificación catastral, pero sus datos pueden ser verificados a través del "Acceso a datos catastrales no protegidos de la SEC"



# CONSULTA DESCRIPTIVA Y GRÁFICA DE DATOS CATASTRALES DE BIEN INMUEBLE

Referencia catastral: 28166A003004330000XQ

## DATOS DESCRIPTIVOS DEL INMUEBLE

### Localización:

Polígono 3 Parcela 433  
EL LLANO. VALVERDE DE ALCALA [MADRID]

**Clase:** RÚSTICO

**Uso principal:** Agrario

**Superficie construida:**

**Año construcción:**

### Cultivo

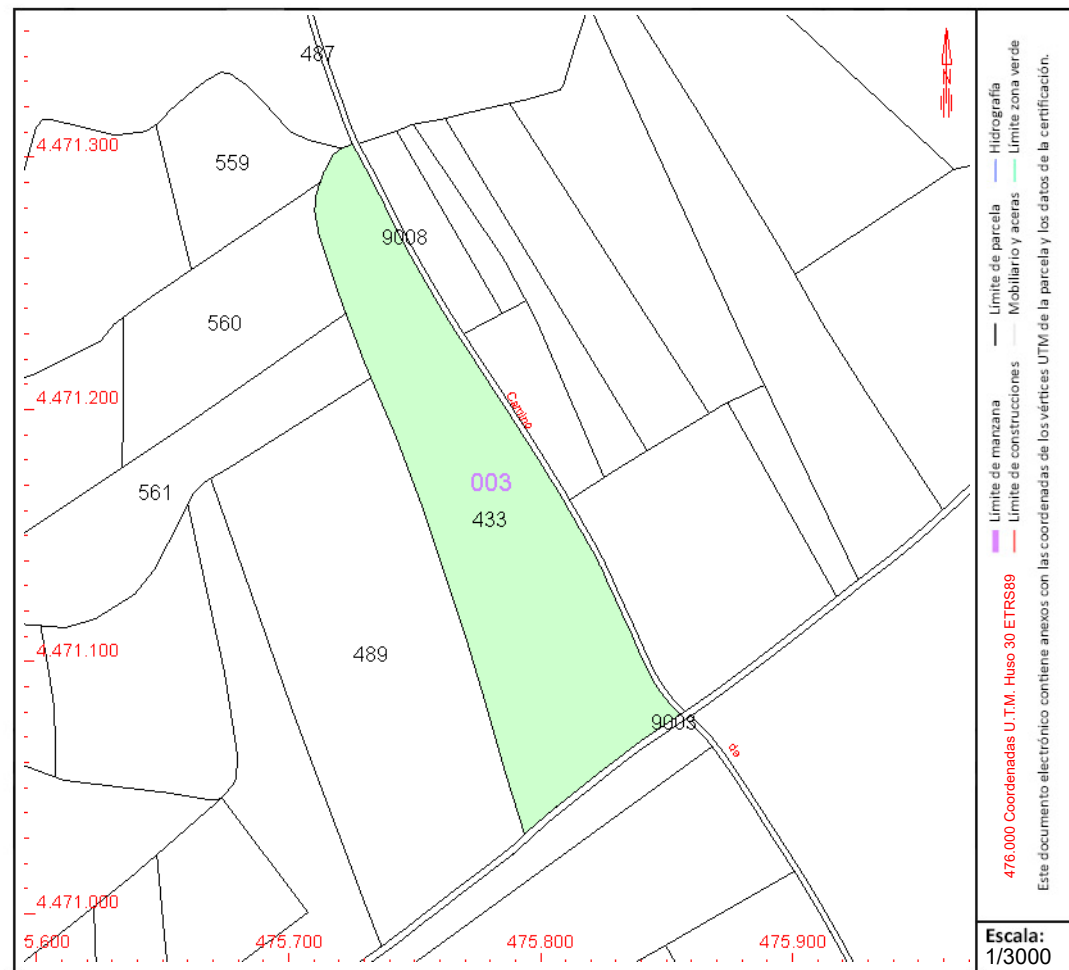
Subparcela	Cultivo/aprovechamiento	Intensidad Productiva	Superficie m <sup>2</sup>
0	C- Labor o Labradío seco	03	12.668

## PARCELA

**Superficie gráfica:** 12.668 m<sup>2</sup>

**Participación del inmueble:** 100,00 %

**Tipo:**



Este documento no es una certificación catastral, pero sus datos pueden ser verificados a través del "Acceso a datos catastrales no protegidos de la SEC"



# CONSULTA DESCRIPTIVA Y GRÁFICA DE DATOS CATASTRALES DE BIEN INMUEBLE

Referencia catastral: 28166A003004640000XG

## DATOS DESCRIPTIVOS DEL INMUEBLE

### Localización:

Polígono 3 Parcela 464  
EL LLANO. VALVERDE DE ALCALA [MADRID]

Clase: RÚSTICO

Uso principal: Agrario

Superficie construida:

Año construcción:

### Cultivo

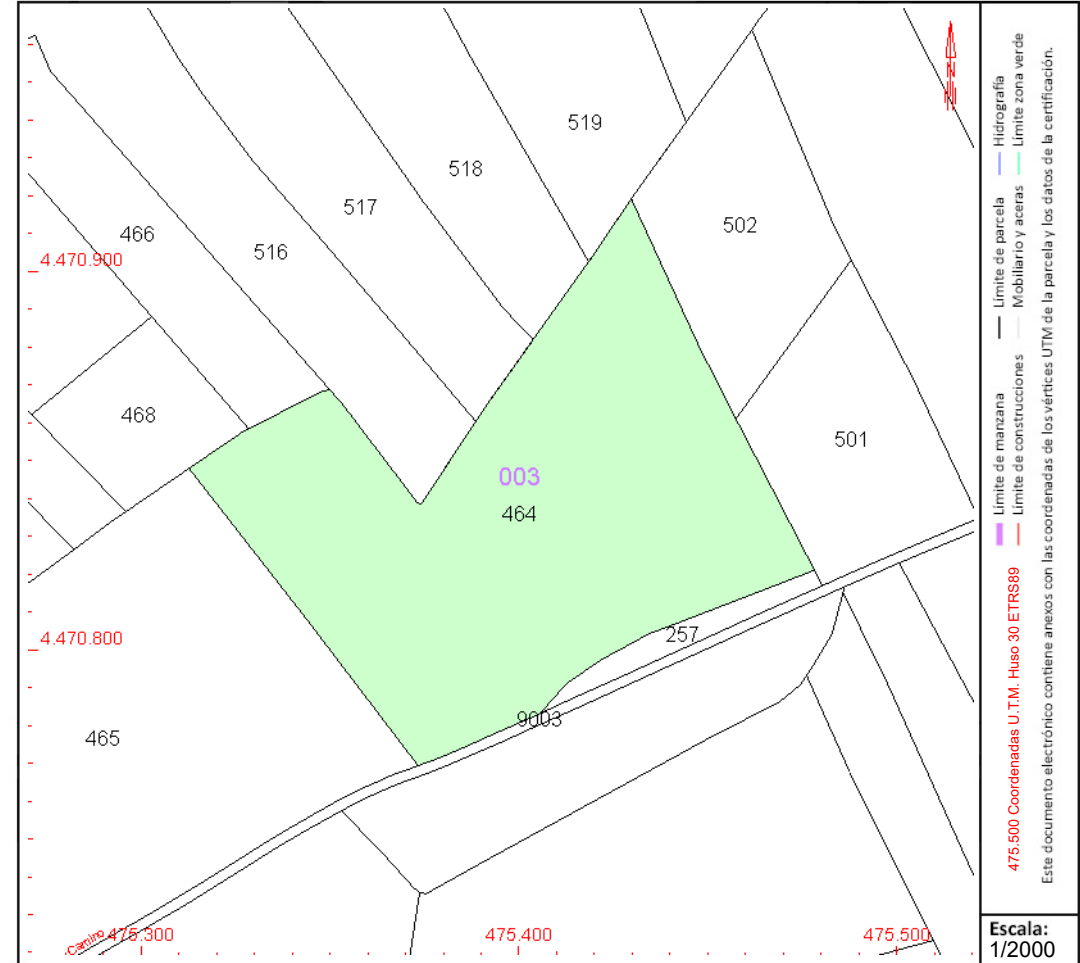
Subparcela	Cultivo/aprovechamiento	Intensidad Productiva	Superficie m <sup>2</sup>
0	C- Labor o Labradío secoano	03	11.027

## PARCELA

Superficie gráfica: 11.027 m<sup>2</sup>

Participación del inmueble: 100,00 %

Tipo:



Este documento no es una certificación catastral, pero sus datos pueden ser verificados a través del "Acceso a datos catastrales no protegidos de la SEC"



# CONSULTA DESCRIPTIVA Y GRÁFICA DE DATOS CATASTRALES DE BIEN INMUEBLE

Referencia catastral: 28166A003004660000XP

## DATOS DESCRIPTIVOS DEL INMUEBLE

### Localización:

Polígono 3 Parcela 466

EL LLANO. VALVERDE DE ALCALA [MADRID]

Clase: RÚSTICO

Uso principal: Agrario

Superficie construida:

Año construcción:

### Cultivo

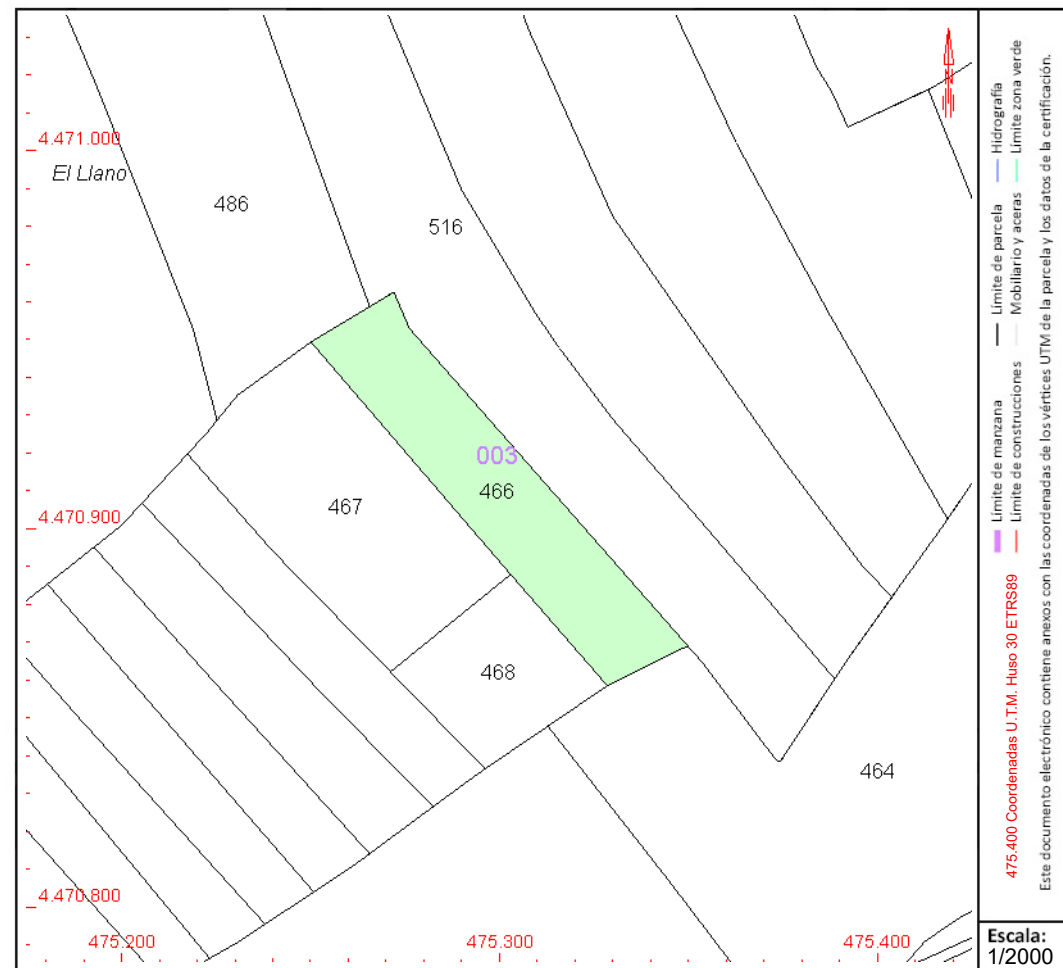
Subparcela	Cultivo/aprovechamiento	Intensidad Productiva	Superficie m <sup>2</sup>
0	C- Labor o Labradío seco	03	2.732

## PARCELA

Superficie gráfica: 2.732 m<sup>2</sup>

Participación del inmueble: 100,00 %

Tipo:



Este documento no es una certificación catastral, pero sus datos pueden ser verificados a través del "Acceso a datos catastrales no protegidos de la SEC"



GOBIERNO DE ESPAÑA

MINISTERIO DE HACIENDA Y FUNCIÓN PÚBLICA

SECRETARÍA DE ESTADO DE HACIENDA

DIRECCIÓN GENERAL DEL CATASTRO

# CONSULTA DESCRIPTIVA Y GRÁFICA DE DATOS CATASTRALES DE BIEN INMUEBLE

Referencia catastral: 28166A003004670000XL

## DATOS DESCRIPTIVOS DEL INMUEBLE

### Localización:

Polígono 3 Parcela 467  
EL LLANO. VALVERDE DE ALCALA [MADRID]

**Clase:** RÚSTICO

**Uso principal:** Agrario

**Superficie construida:**

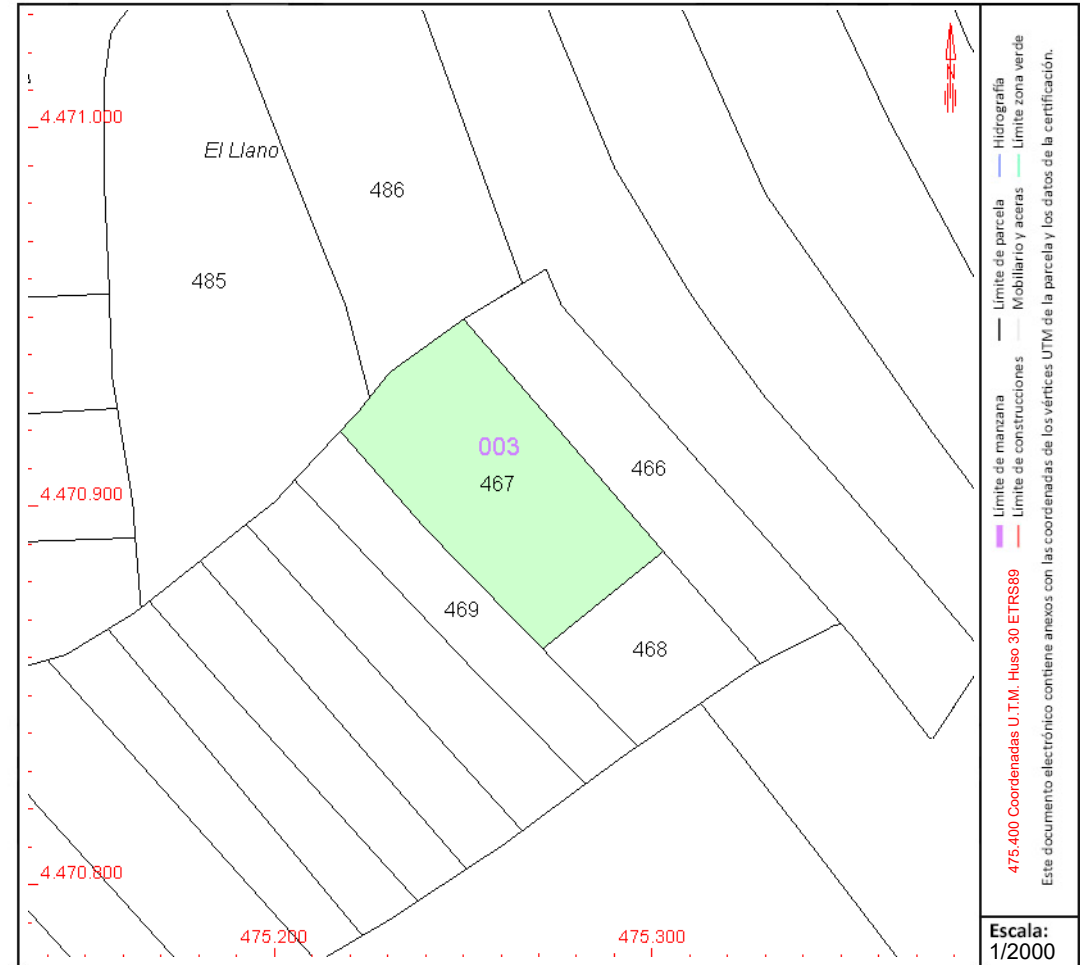
**Año construcción:**

### Cultivo

Subparcela	Cultivo/aprovechamiento	Intensidad Productiva	Superficie m²
0	C- Labor o Labradío seco	03	3.482

## PARCELA

**Superficie gráfica:** 3.482 m2  
**Participación del inmueble:** 100,00 %  
**Tipo:**



Este documento no es una certificación catastral, pero sus datos pueden ser verificados a través del "Acceso a datos catastrales no protegidos de la SEC"



GOBIERNO DE ESPAÑA

MINISTERIO DE HACIENDA Y FUNCIÓN PÚBLICA

SECRETARÍA DE ESTADO DE HACIENDA

DIRECCIÓN GENERAL DEL CATASTRO

# CONSULTA DESCRIPTIVA Y GRÁFICA DE DATOS CATASTRALES DE BIEN INMUEBLE

Referencia catastral: 28166A003004680000XT

## DATOS DESCRIPTIVOS DEL INMUEBLE

### Localización:

Polígono 3 Parcela 468  
EL LLANO. VALVERDE DE ALCALA [MADRID]

Clase: RÚSTICO

Uso principal: Agrario

Superficie construida:

Año construcción:

### Cultivo

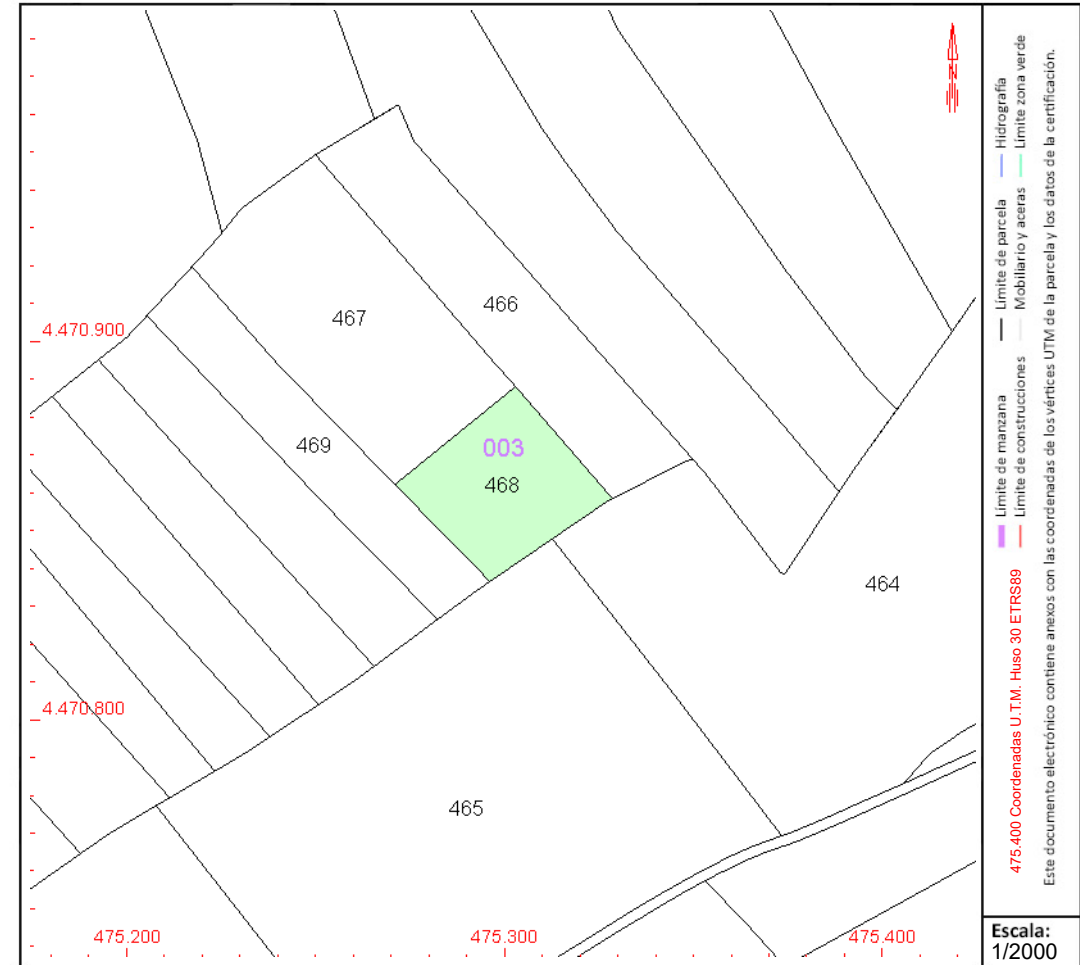
Subparcela	Cultivo/aprovechamiento	Intensidad Productiva	Superficie m <sup>2</sup>
0	C- Labor o Labradío seco	03	1.487

## PARCELA

Superficie gráfica: 1.487 m2

Participación del inmueble: 100,00 %

Tipo:



Este documento no es una certificación catastral, pero sus datos pueden ser verificados a través del "Acceso a datos catastrales no protegidos de la SEC"



# CONSULTA DESCRIPTIVA Y GRÁFICA DE DATOS CATASTRALES DE BIEN INMUEBLE

Referencia catastral: 28166A003004690000XF

## DATOS DESCRIPTIVOS DEL INMUEBLE

### Localización:

Polígono 3 Parcela 469  
EL LLANO. VALVERDE DE ALCALA [MADRID]

Clase: RÚSTICO

Uso principal: Agrario

Superficie construida:

Año construcción:

### Cultivo

Subparcela	Cultivo/aprovechamiento	Intensidad Productiva	Superficie m <sup>2</sup>
0	C- Labor o Labradío seco	03	1.897

## PARCELA

Superficie gráfica: 1.897 m<sup>2</sup>

Participación del inmueble: 100,00 %

Tipo:



Este documento no es una certificación catastral, pero sus datos pueden ser verificados a través del "Acceso a datos catastrales no protegidos de la SEC"





GOBIERNO DE ESPAÑA

MINISTERIO DE HACIENDA Y FUNCIÓN PÚBLICA

SECRETARÍA DE ESTADO DE HACIENDA

DIRECCIÓN GENERAL DEL CATASTRO

# CONSULTA DESCRIPTIVA Y GRÁFICA DE DATOS CATASTRALES DE BIEN INMUEBLE

Referencia catastral: 28166A003004710000XT

## DATOS DESCRIPTIVOS DEL INMUEBLE

### Localización:

Polígono 3 Parcela 471  
EL LLANO. VALVERDE DE ALCALA [MADRID]

Clase: RÚSTICO

Uso principal: Agrario

Superficie construida:

Año construcción:

### Cultivo

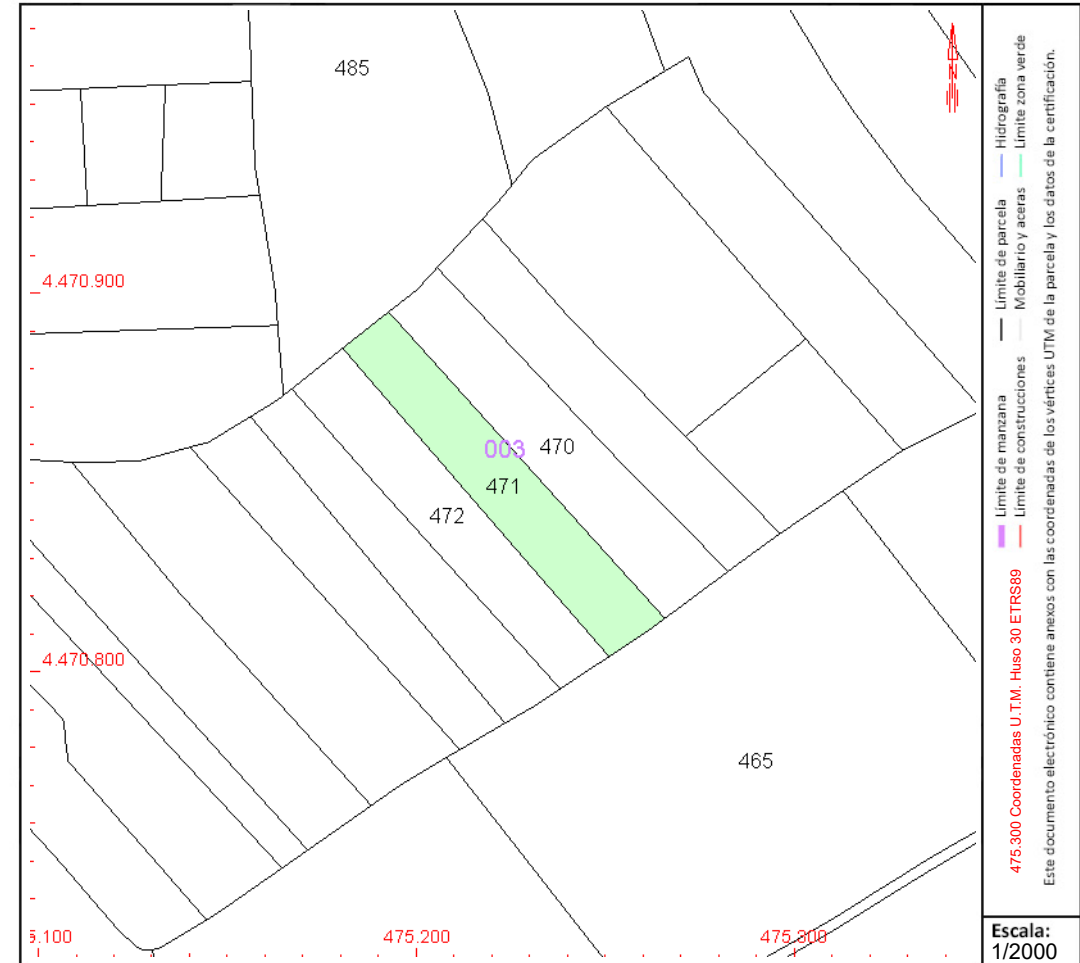
Subparcela	Cultivo/aprovechamiento	Intensidad Productiva	Superficie m <sup>2</sup>
0	C- Labor o Labradío seco	03	1.798

## PARCELA

Superficie gráfica: 1.798 m<sup>2</sup>

Participación del inmueble: 100,00 %

Tipo:



Este documento no es una certificación catastral, pero sus datos pueden ser verificados a través del "Acceso a datos catastrales no protegidos de la SEC"



GOBIERNO DE ESPAÑA

MINISTERIO DE HACIENDA Y FUNCIÓN PÚBLICA

SECRETARÍA DE ESTADO DE HACIENDA

DIRECCIÓN GENERAL DEL CATASTRO

# CONSULTA DESCRIPTIVA Y GRÁFICA DE DATOS CATASTRALES DE BIEN INMUEBLE

Referencia catastral: 28166A003004720000XF

## DATOS DESCRIPTIVOS DEL INMUEBLE

### Localización:

Polígono 3 Parcela 472  
EL LLANO. VALVERDE DE ALCALA [MADRID]

Clase: RÚSTICO

Uso principal: Agrario

Superficie construida:

Año construcción:

### Cultivo

Subparcela	Cultivo/aprovechamiento	Intensidad Productiva	Superficie m <sup>2</sup>
0	C- Labor o Labradío seco	03	1.748

## PARCELA

Superficie gráfica: 1.748 m2

Participación del inmueble: 100,00 %

Tipo:



Este documento no es una certificación catastral, pero sus datos pueden ser verificados a través del "Acceso a datos catastrales no protegidos de la SEC"







# CONSULTA DESCRIPTIVA Y GRÁFICA DE DATOS CATASTRALES DE BIEN INMUEBLE

Referencia catastral: 28166A003004750000XK

## DATOS DESCRIPTIVOS DEL INMUEBLE

### Localización:

Polígono 3 Parcela 475  
EL LLANO. VALVERDE DE ALCALA [MADRID]

Clase: RÚSTICO

Uso principal: Agrario

Superficie construida:

Año construcción:

### Cultivo

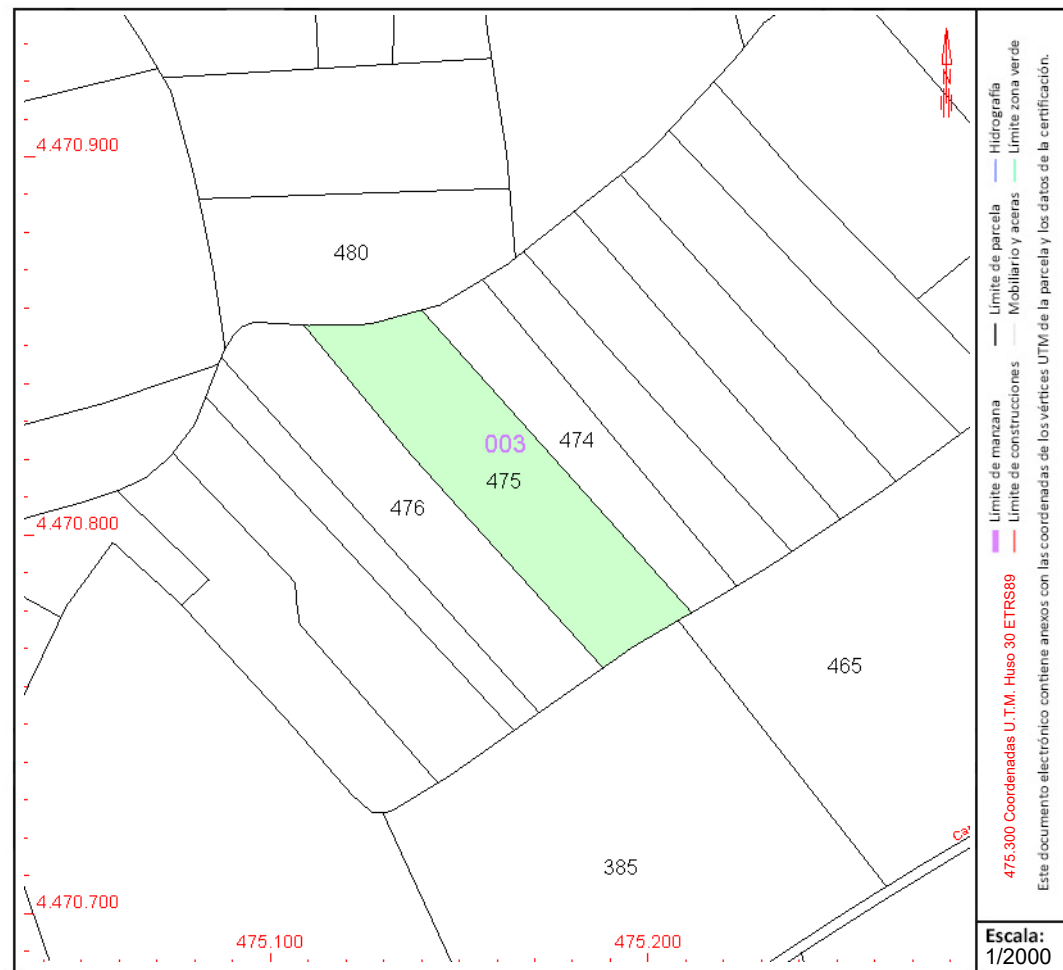
Subparcela	Cultivo/aprovechamiento	Intensidad Productiva	Superficie m <sup>2</sup>
0	O- Olivos secano	00	3.061

## PARCELA

Superficie gráfica: 3.061 m<sup>2</sup>

Participación del inmueble: 100,00 %

Tipo:



Este documento no es una certificación catastral, pero sus datos pueden ser verificados a través del "Acceso a datos catastrales no protegidos de la SEC"





GOBIERNO DE ESPAÑA

MINISTERIO DE HACIENDA Y FUNCIÓN PÚBLICA

SECRETARÍA DE ESTADO DE HACIENDA

DIRECCIÓN GENERAL DEL CATASTRO

# CONSULTA DESCRIPTIVA Y GRÁFICA DE DATOS CATASTRALES DE BIEN INMUEBLE

Referencia catastral: 28166A003004770000XD

## DATOS DESCRIPTIVOS DEL INMUEBLE

### Localización:

Polígono 3 Parcela 477  
EL LLANO. VALVERDE DE ALCALA [MADRID]

Clase: RÚSTICO

Uso principal: Agrario

Superficie construida:

Año construcción:

### Cultivo

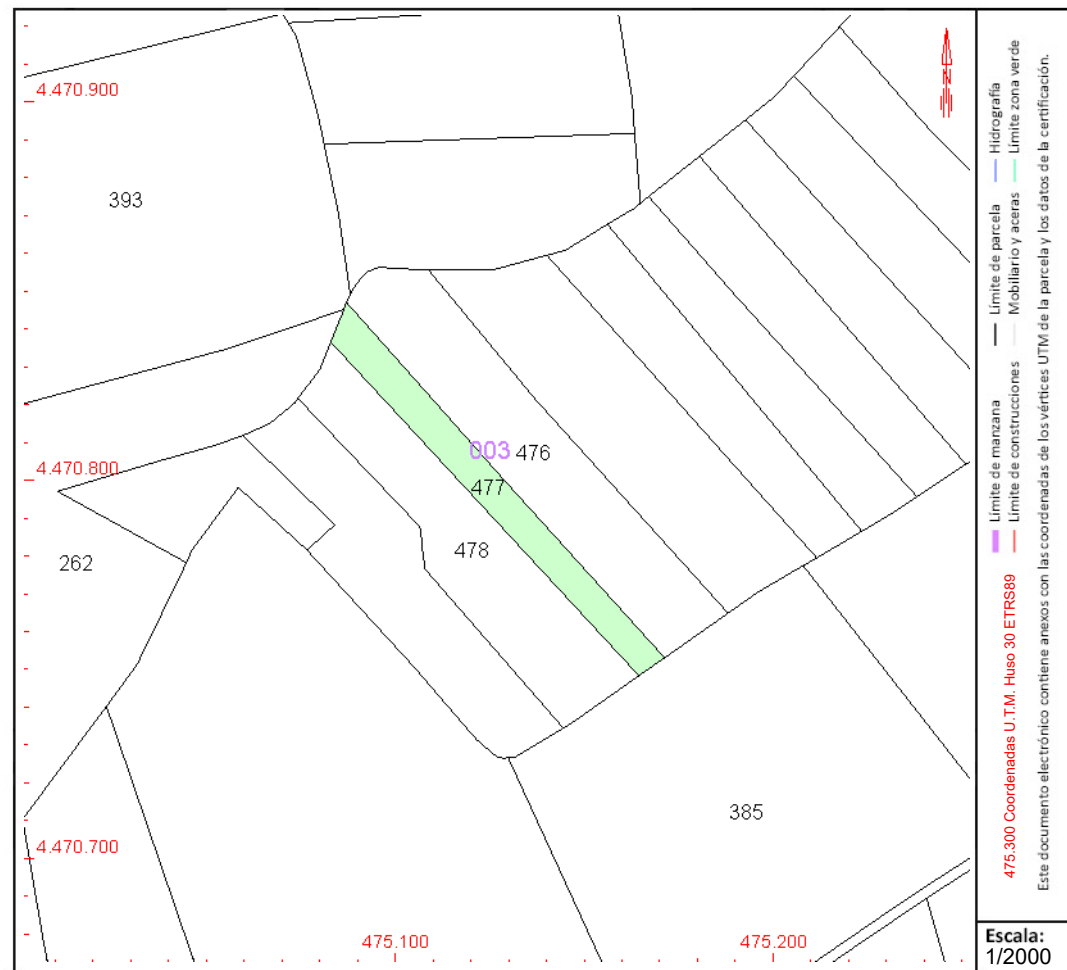
Subparcela	Cultivo/aprovechamiento	Intensidad Productiva	Superficie m <sup>2</sup>
0	C- Labor o Labradío seco	03	1.108

## PARCELA

Superficie gráfica: 1.108 m<sup>2</sup>

Participación del inmueble: 100,00 %

Tipo:



Este documento no es una certificación catastral, pero sus datos pueden ser verificados a través del "Acceso a datos catastrales no protegidos de la SEC"



# CONSULTA DESCRIPTIVA Y GRÁFICA DE DATOS CATASTRALES DE BIEN INMUEBLE

Referencia catastral: 28166A003004780000XX

## DATOS DESCRIPTIVOS DEL INMUEBLE

### Localización:

Polígono 3 Parcela 478  
EL LLANO. VALVERDE DE ALCALA [MADRID]

Clase: RÚSTICO

Uso principal: Agrario

Superficie construida:

Año construcción:

### Cultivo

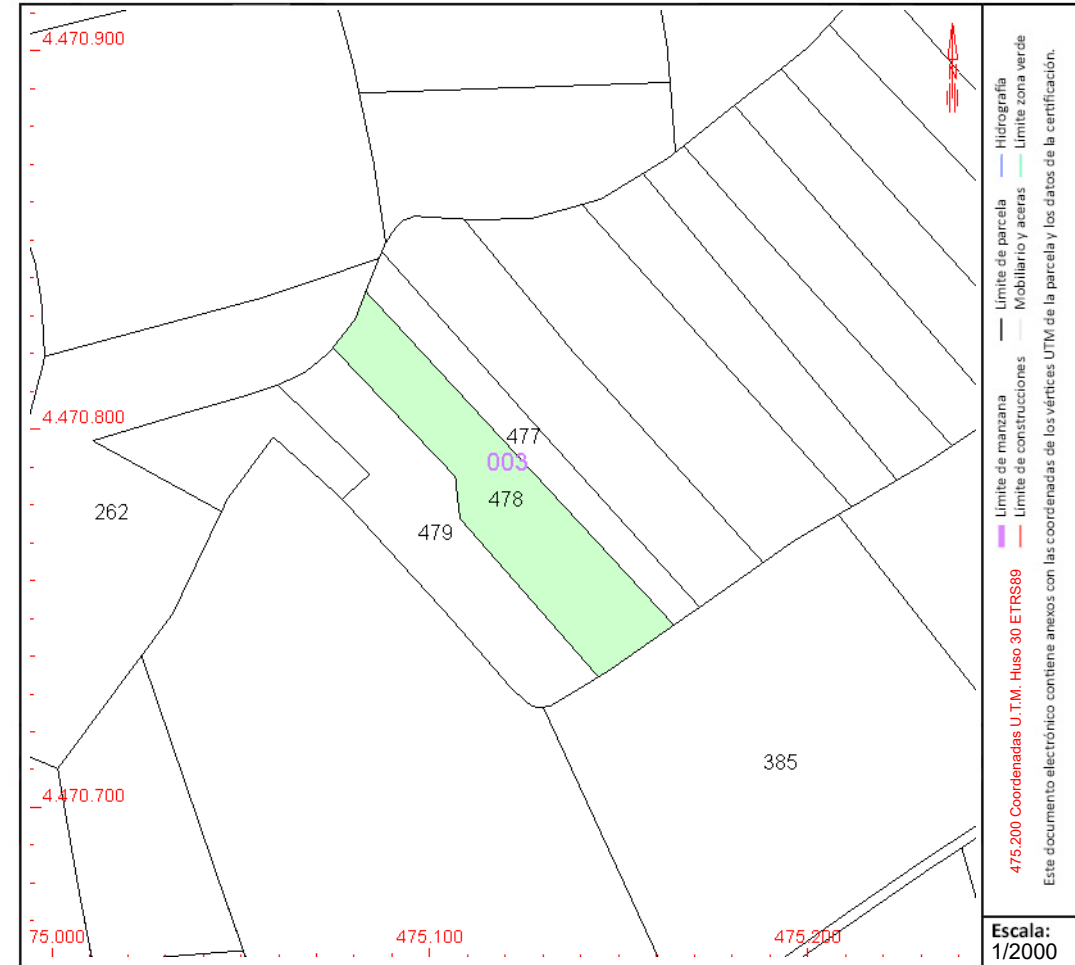
Subparcela	Cultivo/aprovechamiento	Intensidad Productiva	Superficie m <sup>2</sup>
0	O- Olivos seco	00	2.298

## PARCELA

Superficie gráfica: 2.298 m<sup>2</sup>

Participación del inmueble: 100,00 %

Tipo:



Este documento no es una certificación catastral, pero sus datos pueden ser verificados a través del "Acceso a datos catastrales no protegidos de la SEC"



GOBIERNO DE ESPAÑA

MINISTERIO DE HACIENDA Y FUNCIÓN PÚBLICA

SECRETARÍA DE ESTADO DE HACIENDA

DIRECCIÓN GENERAL DEL CATASTRO

# CONSULTA DESCRIPTIVA Y GRÁFICA DE DATOS CATASTRALES DE BIEN INMUEBLE

Referencia catastral: 28166A003004790000XI

## DATOS DESCRIPTIVOS DEL INMUEBLE

### Localización:

Polígono 3 Parcela 479

EL LLANO. VALVERDE DE ALCALA [MADRID]

Clase: RÚSTICO

Uso principal: Agrario

Superficie construida:

Año construcción:

### Cultivo

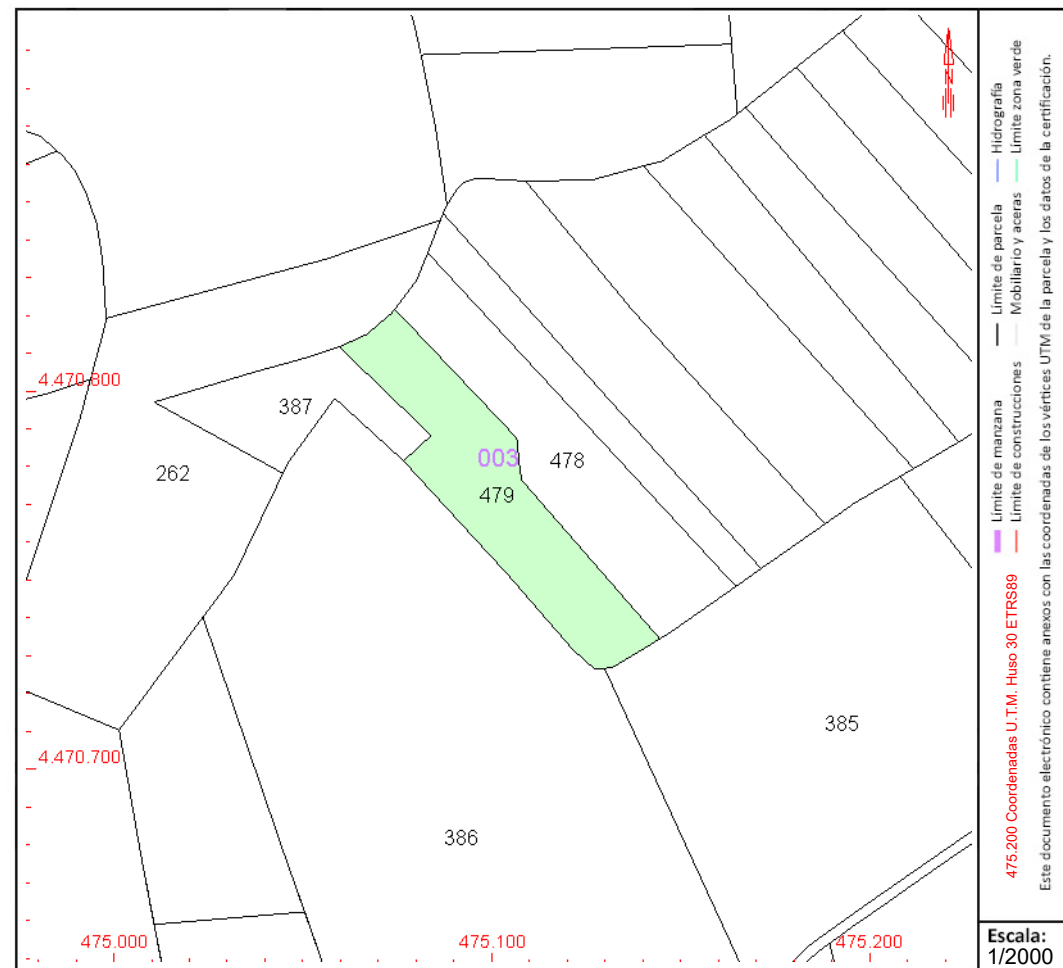
Subparcela	Cultivo/aprovechamiento	Intensidad Productiva	Superficie m <sup>2</sup>
0	C- Labor o Labradío seco	03	2.169

## PARCELA

Superficie gráfica: 2.169 m<sup>2</sup>

Participación del inmueble: 100,00 %

Tipo:



Este documento no es una certificación catastral, pero sus datos pueden ser verificados a través del "Acceso a datos catastrales no protegidos de la SEC"



GOBIERNO DE ESPAÑA

MINISTERIO DE HACIENDA Y FUNCIÓN PÚBLICA

SECRETARÍA DE ESTADO DE HACIENDA

DIRECCIÓN GENERAL DEL CATASTRO

# CONSULTA DESCRIPTIVA Y GRÁFICA DE DATOS CATASTRALES DE BIEN INMUEBLE

Referencia catastral: 28166A00300480000XD

## DATOS DESCRIPTIVOS DEL INMUEBLE

### Localización:

Polígono 3 Parcela 480  
EL LLANO. VALVERDE DE ALCALA [MADRID]

Clase: RÚSTICO

Uso principal: Agrario

Superficie construida:

Año construcción:

### Cultivo

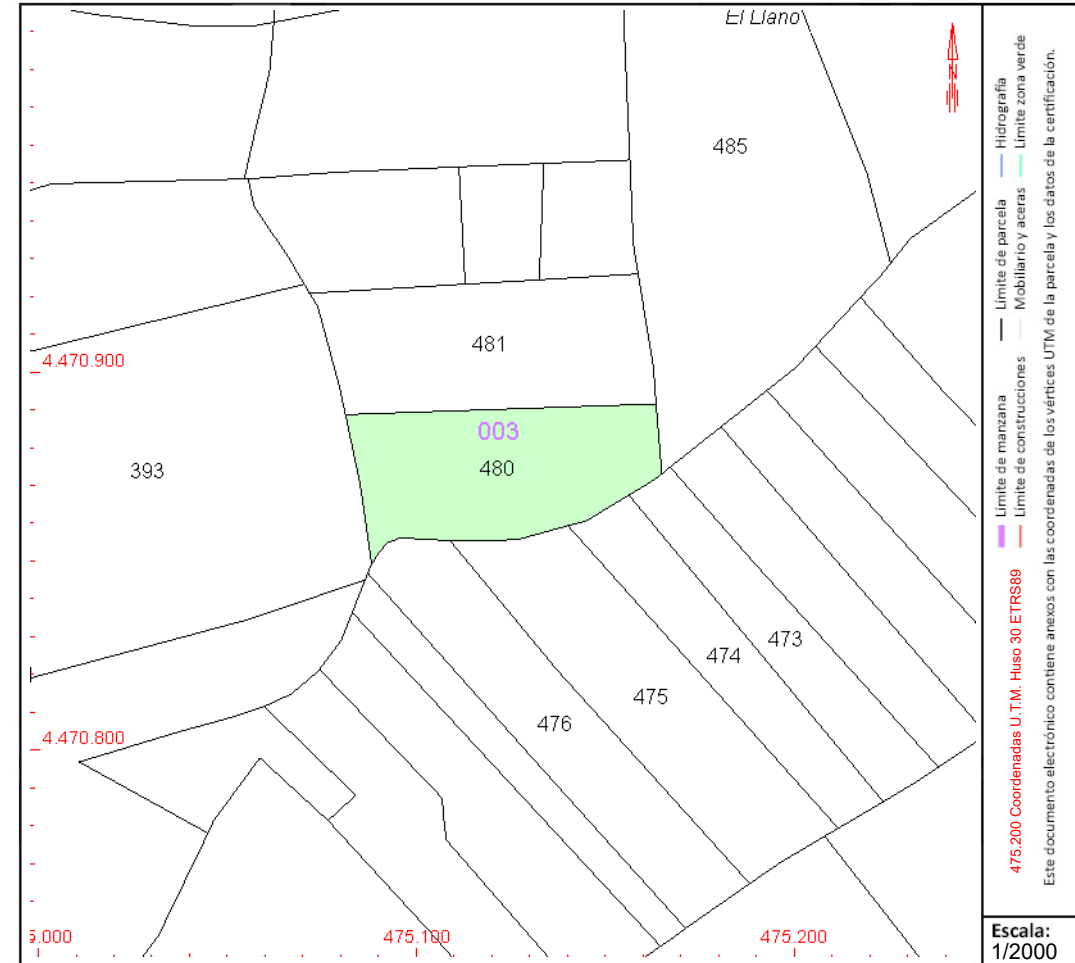
Subparcela	Cultivo/aprovechamiento	Intensidad Productiva	Superficie m <sup>2</sup>
0	C- Labor o Labradío seco	03	2.516

## PARCELA

Superficie gráfica: 2.516 m<sup>2</sup>

Participación del inmueble: 100,00 %

Tipo:



Este documento no es una certificación catastral, pero sus datos pueden ser verificados a través del "Acceso a datos catastrales no protegidos de la SEC"





# CONSULTA DESCRIPTIVA Y GRÁFICA DE DATOS CATASTRALES DE BIEN INMUEBLE

Referencia catastral: 28166A003004850000XS

## DATOS DESCRIPTIVOS DEL INMUEBLE

### Localización:

Polígono 3 Parcela 485  
EL LLANO. VALVERDE DE ALCALA [MADRID]

Clase: RÚSTICO

Uso principal: Agrario

Superficie construida:

Año construcción:

### Cultivo

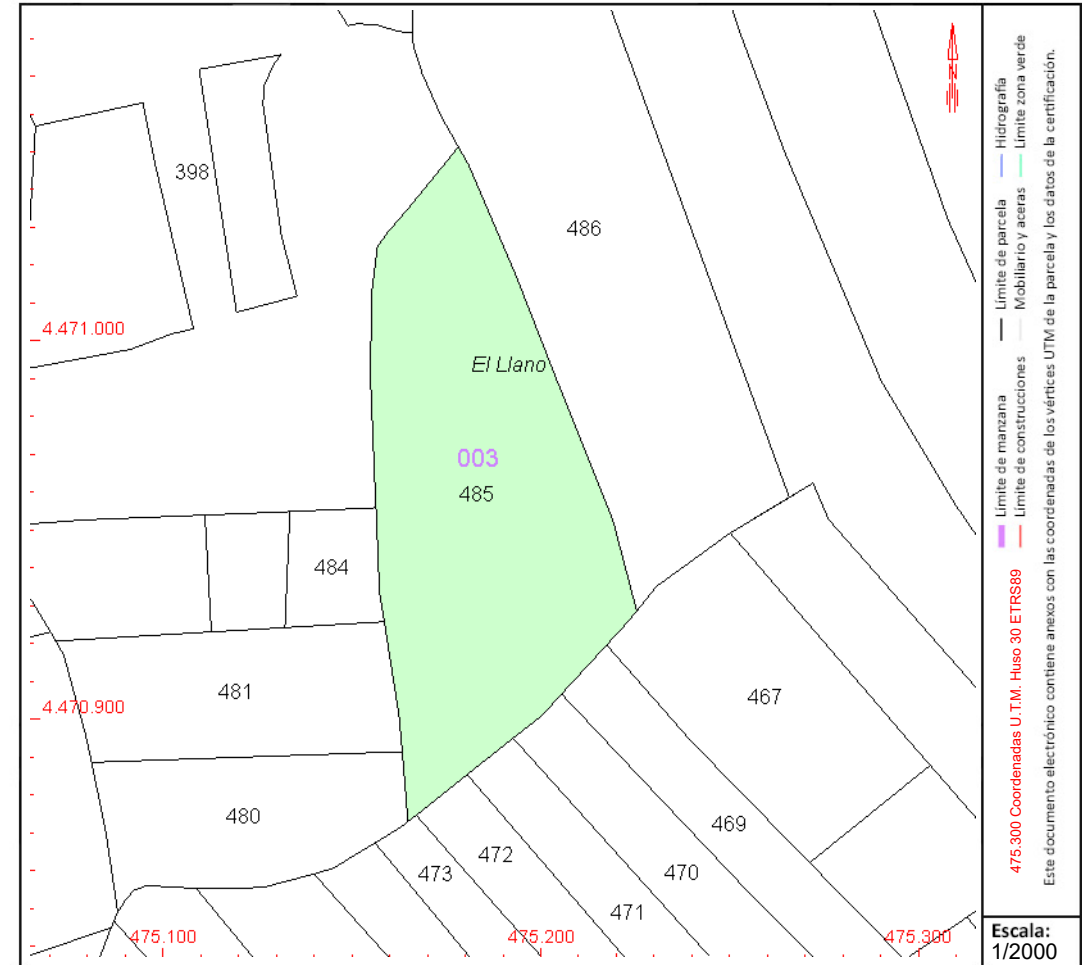
Subparcela	Cultivo/aprovechamiento	Intensidad Productiva	Superficie m <sup>2</sup>
0	O- Olivos secano	00	7.523

## PARCELA

Superficie gráfica: 7.523 m<sup>2</sup>

Participación del inmueble: 100,00 %

Tipo:



Este documento no es una certificación catastral, pero sus datos pueden ser verificados a través del "Acceso a datos catastrales no protegidos de la SEC"



GOBIERNO DE ESPAÑA

MINISTERIO DE HACIENDA Y FUNCIÓN PÚBLICA

SECRETARÍA DE ESTADO DE HACIENDA

DIRECCIÓN GENERAL DEL CATASTRO

# CONSULTA DESCRIPTIVA Y GRÁFICA DE DATOS CATASTRALES DE BIEN INMUEBLE

Referencia catastral: 28166A003004860000XZ

## DATOS DESCRIPTIVOS DEL INMUEBLE

### Localización:

Polígono 3 Parcela 486  
EL LLANO. VALVERDE DE ALCALA [MADRID]

Clase: RÚSTICO

Uso principal: Agrario

Superficie construida:

Año construcción:

### Cultivo

Subparcela	Cultivo/aprovechamiento	Intensidad Productiva	Superficie m <sup>2</sup>
0	C- Labor o Labradío secano	03	9.000

## PARCELA

Superficie gráfica: 9.064 m2

Participación del inmueble: 100,00 %

Tipo:



Este documento no es una certificación catastral, pero sus datos pueden ser verificados a través del "Acceso a datos catastrales no protegidos de la SEC"





# CONSULTA DESCRIPTIVA Y GRÁFICA DE DATOS CATASTRALES DE BIEN INMUEBLE

Referencia catastral: 28166A003004900000XU

## DATOS DESCRIPTIVOS DEL INMUEBLE

### Localización:

Polígono 3 Parcela 490  
EL LLANO. VALVERDE DE ALCALA [MADRID]

**Clase:** RÚSTICO

**Uso principal:** Agrario

**Superficie construida:**

**Año construcción:**

### Cultivo

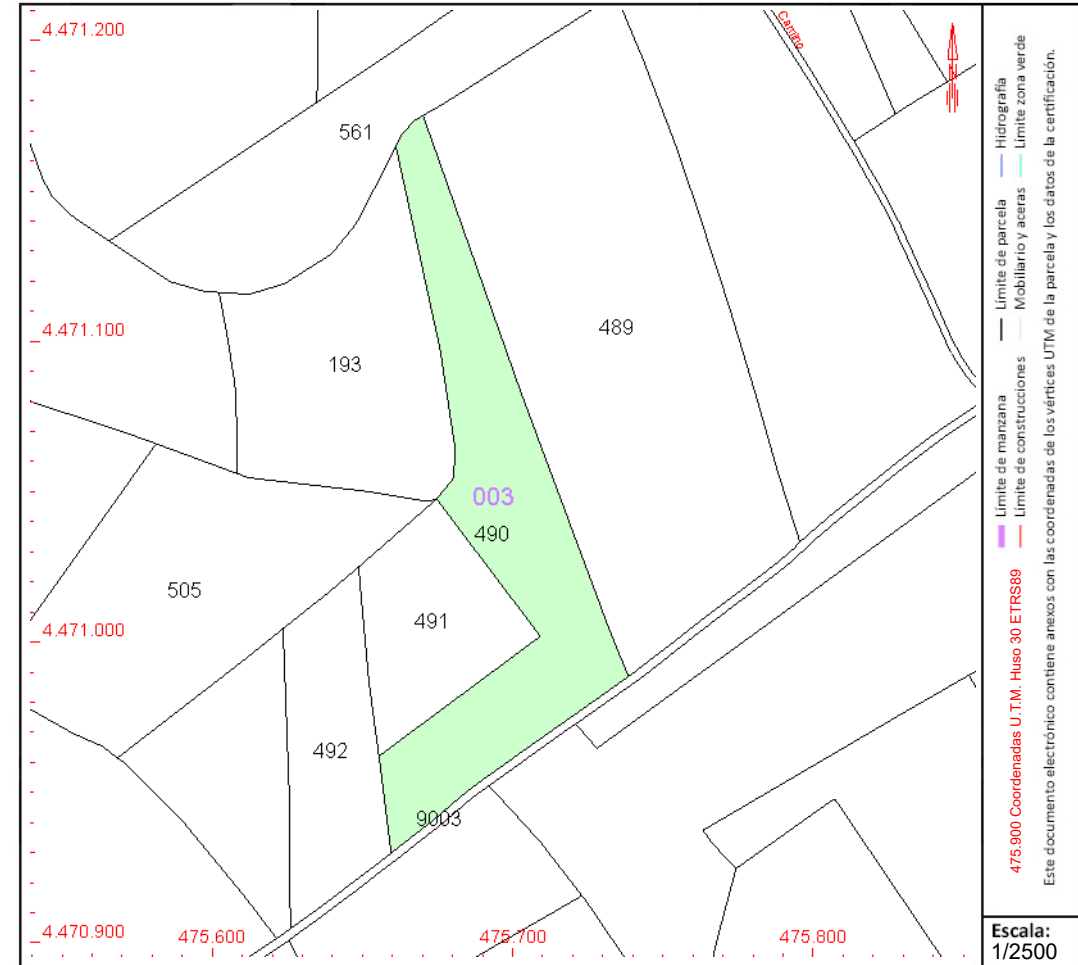
Subparcela	Cultivo/aprovechamiento	Intensidad Productiva	Superficie m <sup>2</sup>
0	C- Labor o Labradío seco	03	6.475

## PARCELA

**Superficie gráfica:** 6.475 m<sup>2</sup>

**Participación del inmueble:** 100,00 %

**Tipo:**



Este documento no es una certificación catastral, pero sus datos pueden ser verificados a través del "Acceso a datos catastrales no protegidos de la SEC"





GOBIERNO  
DE ESPAÑA

MINISTERIO  
DE HACIENDA  
Y FUNCIÓN PÚBLICA

SECRETARÍA DE ESTADO  
DE HACIENDA

DIRECCIÓN GENERAL  
DEL CATASTRO

# CONSULTA DESCRIPTIVA Y GRÁFICA DE DATOS CATASTRALES DE BIEN INMUEBLE

Referencia catastral: 28166A003005040000XO

## DATOS DESCRIPTIVOS DEL INMUEBLE

### Localización:

Polígono 3 Parcela 504  
EL LLANO. VALVERDE DE ALCALA [MADRID]

Clase: RÚSTICO

Uso principal: Agrario

Superficie construida:

Año construcción:

### Cultivo

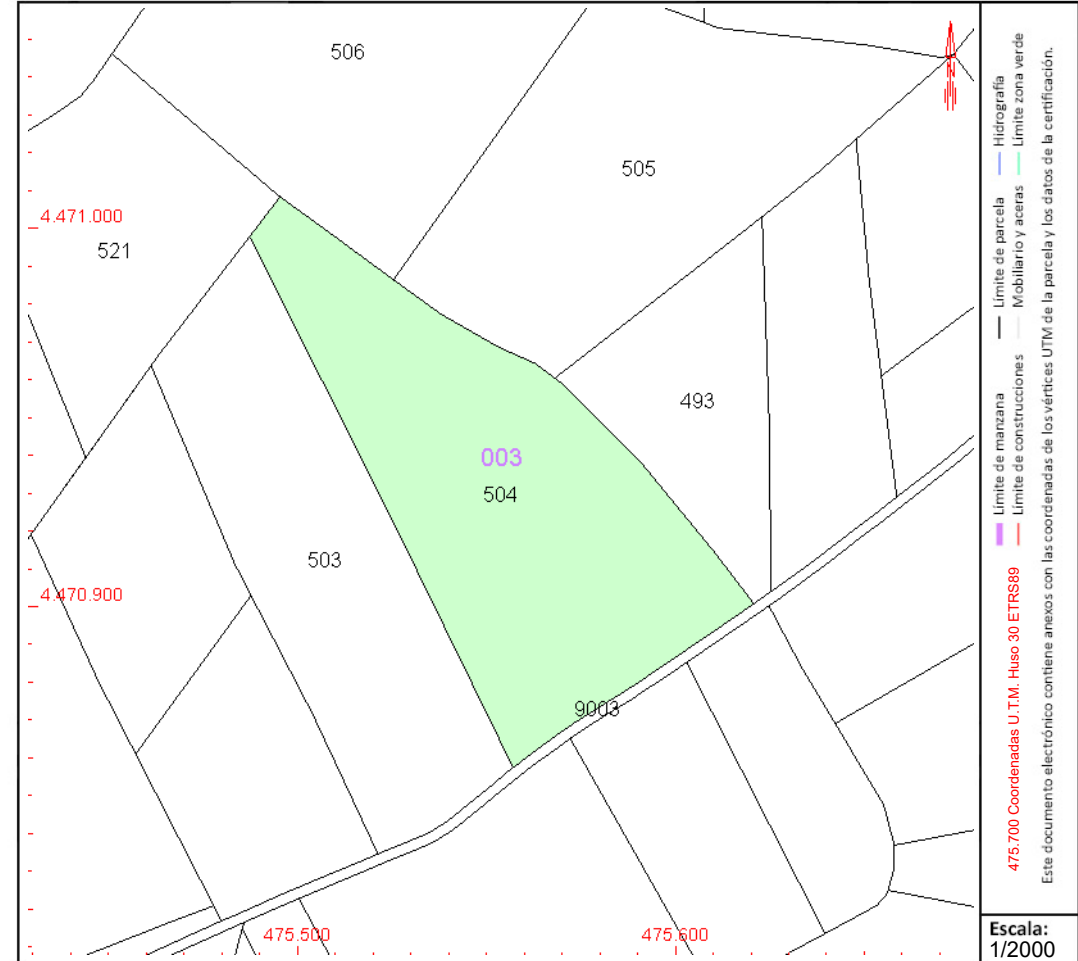
Subparcela	Cultivo/aprovechamiento	Intensidad Productiva	Superficie m <sup>2</sup>
0	C- Labor o Labradío seco	03	7.914

## PARCELA

Superficie gráfica: 7.914 m<sup>2</sup>

Participación del inmueble: 100,00 %

Tipo:



Este documento no es una certificación catastral, pero sus datos pueden ser verificados a través del "Acceso a datos catastrales no protegidos de la SEC"







GOBIERNO DE ESPAÑA

MINISTERIO DE HACIENDA Y FUNCIÓN PÚBLICA

SECRETARÍA DE ESTADO DE HACIENDA

DIRECCIÓN GENERAL DEL CATASTRO

# CONSULTA DESCRIPTIVA Y GRÁFICA DE DATOS CATASTRALES DE BIEN INMUEBLE

Referencia catastral: 28166A003005160000XZ

## DATOS DESCRIPTIVOS DEL INMUEBLE

### Localización:

Polígono 3 Parcela 516

EL LLANO. VALVERDE DE ALCALA [MADRID]

Clase: RÚSTICO

Uso principal: Agrario

Superficie construida:

Año construcción:

### Cultivo

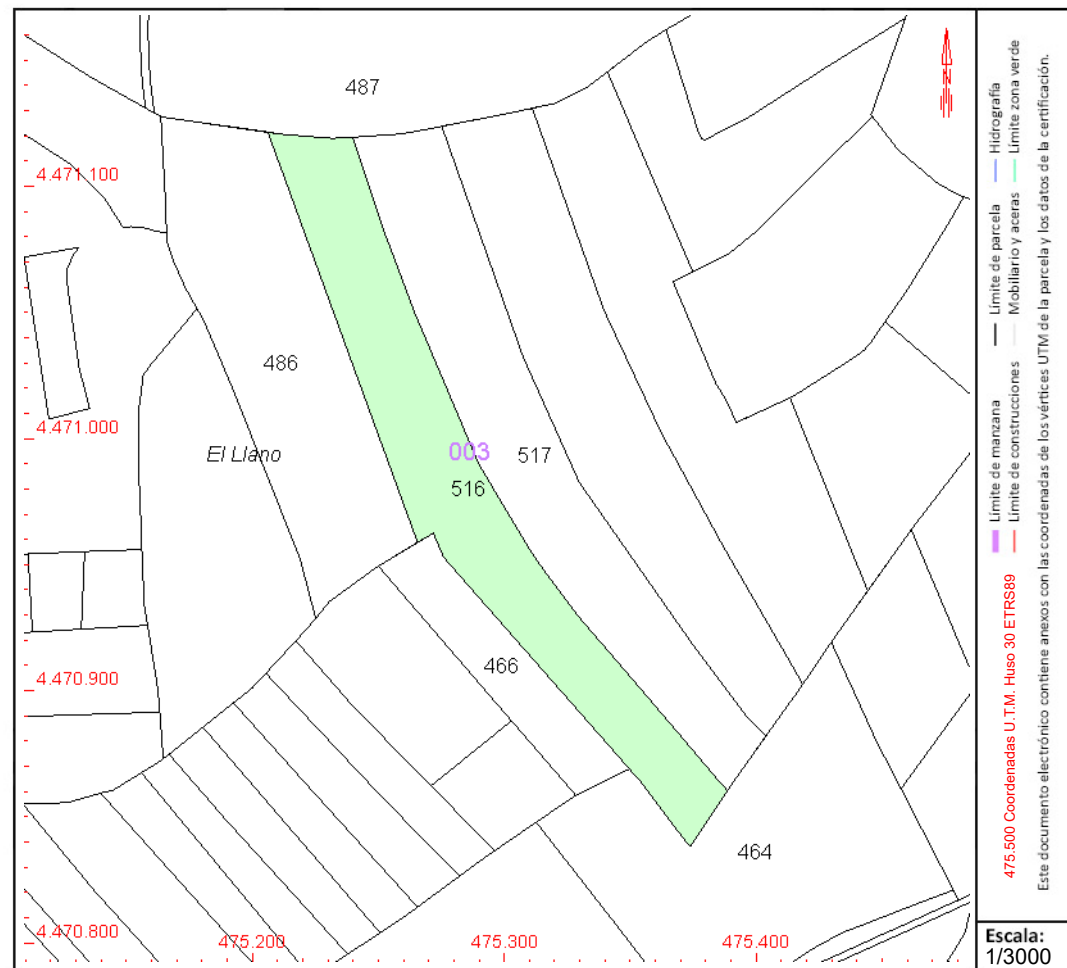
Subparcela	Cultivo/aprovechamiento	Intensidad Productiva	Superficie m <sup>2</sup>
0	C- Labor o Labradío seco	03	9.000

## PARCELA

Superficie gráfica: 9.064 m<sup>2</sup>

Participación del inmueble: 100,00 %

Tipo:



Este documento no es una certificación catastral, pero sus datos pueden ser verificados a través del "Acceso a datos catastrales no protegidos de la SEC"





GOBIERNO DE ESPAÑA

MINISTERIO DE HACIENDA Y FUNCIÓN PÚBLICA

SECRETARÍA DE ESTADO DE HACIENDA

DIRECCIÓN GENERAL DEL CATASTRO

# CONSULTA DESCRIPTIVA Y GRÁFICA DE DATOS CATASTRALES DE BIEN INMUEBLE

Referencia catastral: 28166A003005180000XH

## DATOS DESCRIPTIVOS DEL INMUEBLE

### Localización:

Polígono 3 Parcela 518  
EL LLANO. VALVERDE DE ALCALA [MADRID]

Clase: RÚSTICO

Uso principal: Agrario

Superficie construida:

Año construcción:

### Cultivo

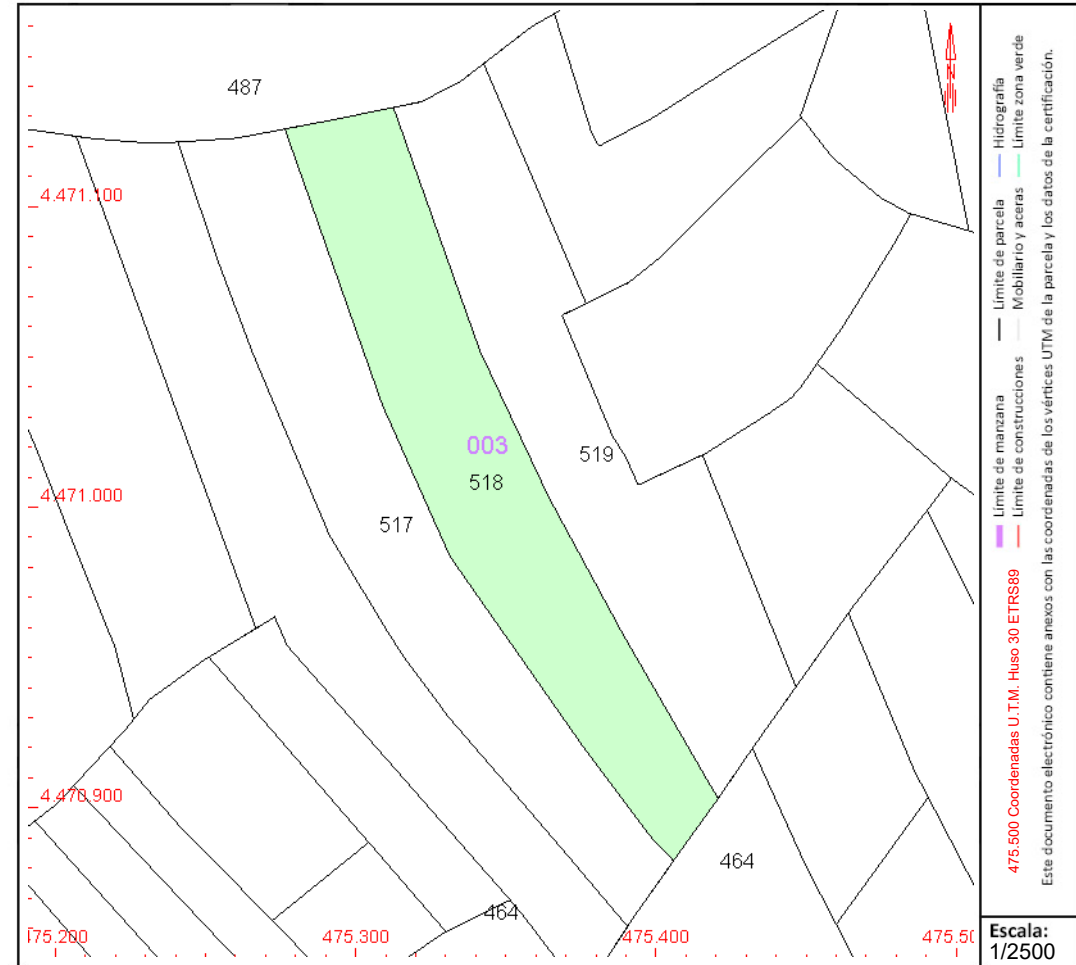
Subparcela	Cultivo/aprovechamiento	Intensidad Productiva	Superficie m <sup>2</sup>
0	C- Labor o Labradío seco	03	9.000

## PARCELA

Superficie gráfica: 9.063 m<sup>2</sup>

Participación del inmueble: 100,00 %

Tipo:



Este documento no es una certificación catastral, pero sus datos pueden ser verificados a través del "Acceso a datos catastrales no protegidos de la SEC"



# CONSULTA DESCRIPTIVA Y GRÁFICA DE DATOS CATASTRALES DE BIEN INMUEBLE

Referencia catastral: 28166A003005190000XW

## DATOS DESCRIPTIVOS DEL INMUEBLE

### Localización:

Polígono 3 Parcela 519

EL LLANO. VALVERDE DE ALCALA [MADRID]

Clase: RÚSTICO

Uso principal: Agrario

Superficie construida:

Año construcción:

### Cultivo

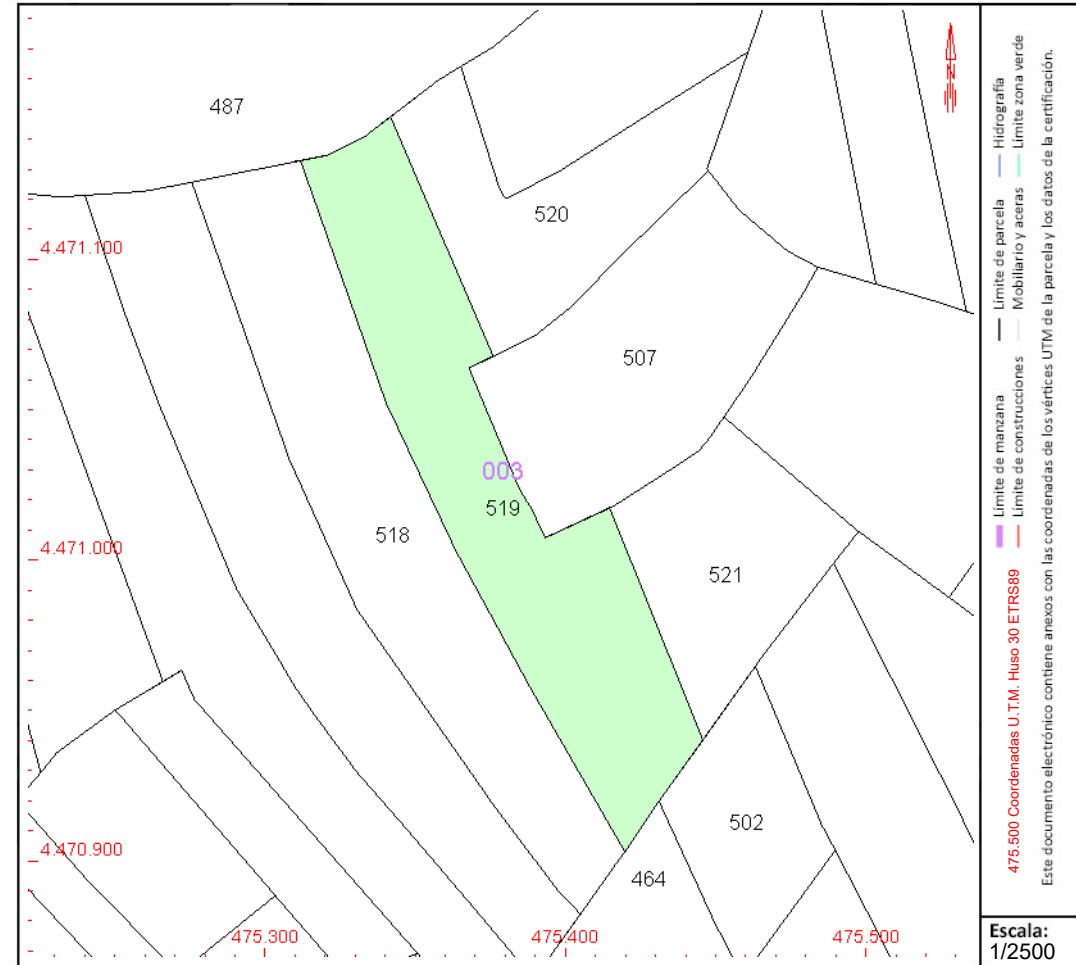
Subparcela	Cultivo/aprovechamiento	Intensidad Productiva	Superficie m <sup>2</sup>
0	C- Labor o Labradío seco	03	9.000

## PARCELA

Superficie gráfica: 9.063 m<sup>2</sup>

Participación del inmueble: 100,00 %

Tipo:



Este documento no es una certificación catastral, pero sus datos pueden ser verificados a través del "Acceso a datos catastrales no protegidos de la SEC"



# CONSULTA DESCRIPTIVA Y GRÁFICA DE DATOS CATASTRALES DE BIEN INMUEBLE

Referencia catastral: 28166A003005210000XH

## DATOS DESCRIPTIVOS DEL INMUEBLE

### Localización:

Polígono 3 Parcela 521  
EL LLANO. VALVERDE DE ALCALA [MADRID]

Clase: RÚSTICO

Uso principal: Agrario

Superficie construida:

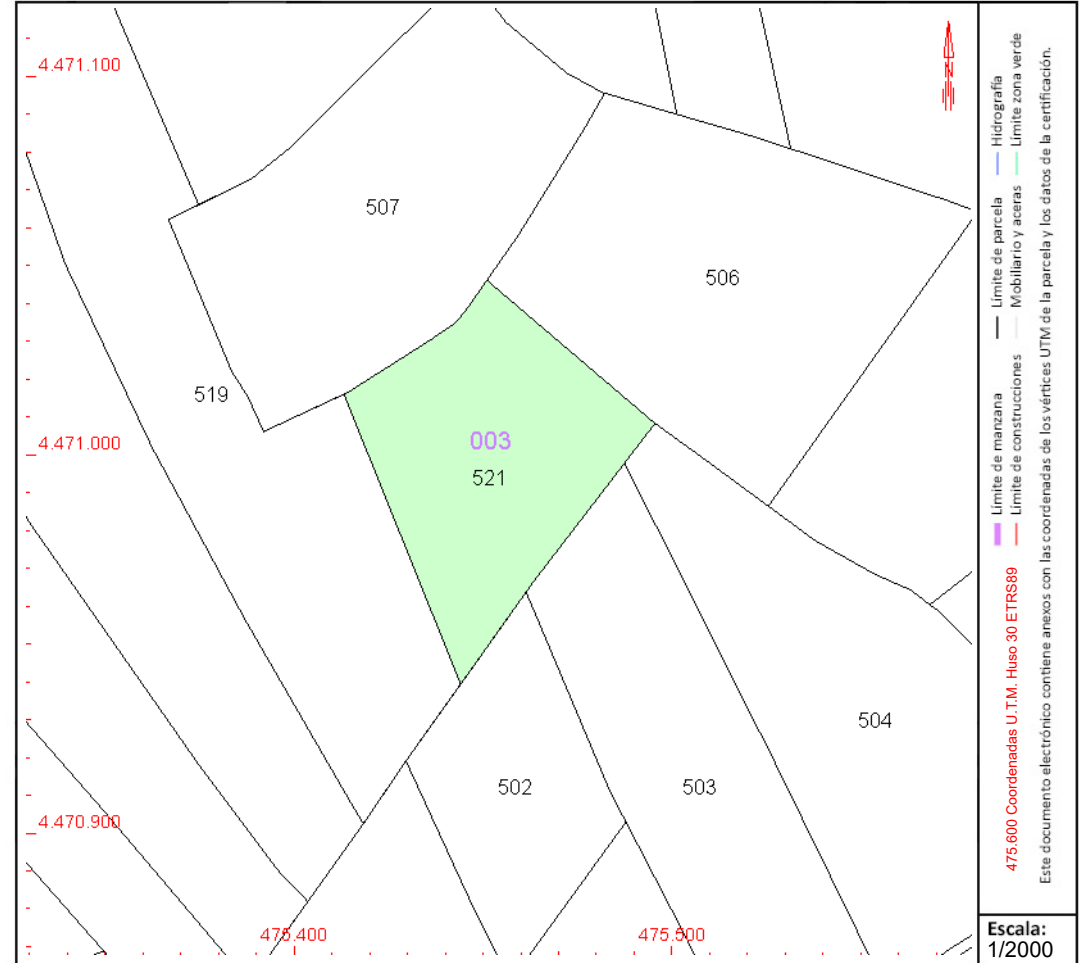
Año construcción:

### Cultivo

Subparcela	Cultivo/aprovechamiento	Intensidad Productiva	Superficie m <sup>2</sup>
0	C- Labor o Labradío seco	03	4.250

## PARCELA

Superficie gráfica: 4.280 m<sup>2</sup>  
Participación del inmueble: 100,00 %  
Tipo:



Este documento no es una certificación catastral, pero sus datos pueden ser verificados a través del "Acceso a datos catastrales no protegidos de la SEC"





LÍNEA LAAT NIMBO - LOECHES REE





# CONSULTA DESCRIPTIVA Y GRÁFICA DE DATOS CATASTRALES DE BIEN INMUEBLE

Referencia catastral: 28075A019003690000AZ

## DATOS DESCRIPTIVOS DEL INMUEBLE

### Localización:

Polígono 19 Parcela 369  
EL MONTE. LOECHES [MADRID]

Clase: RÚSTICO

Uso principal: Agrario

Superficie construida:

Año construcción:

### Cultivo

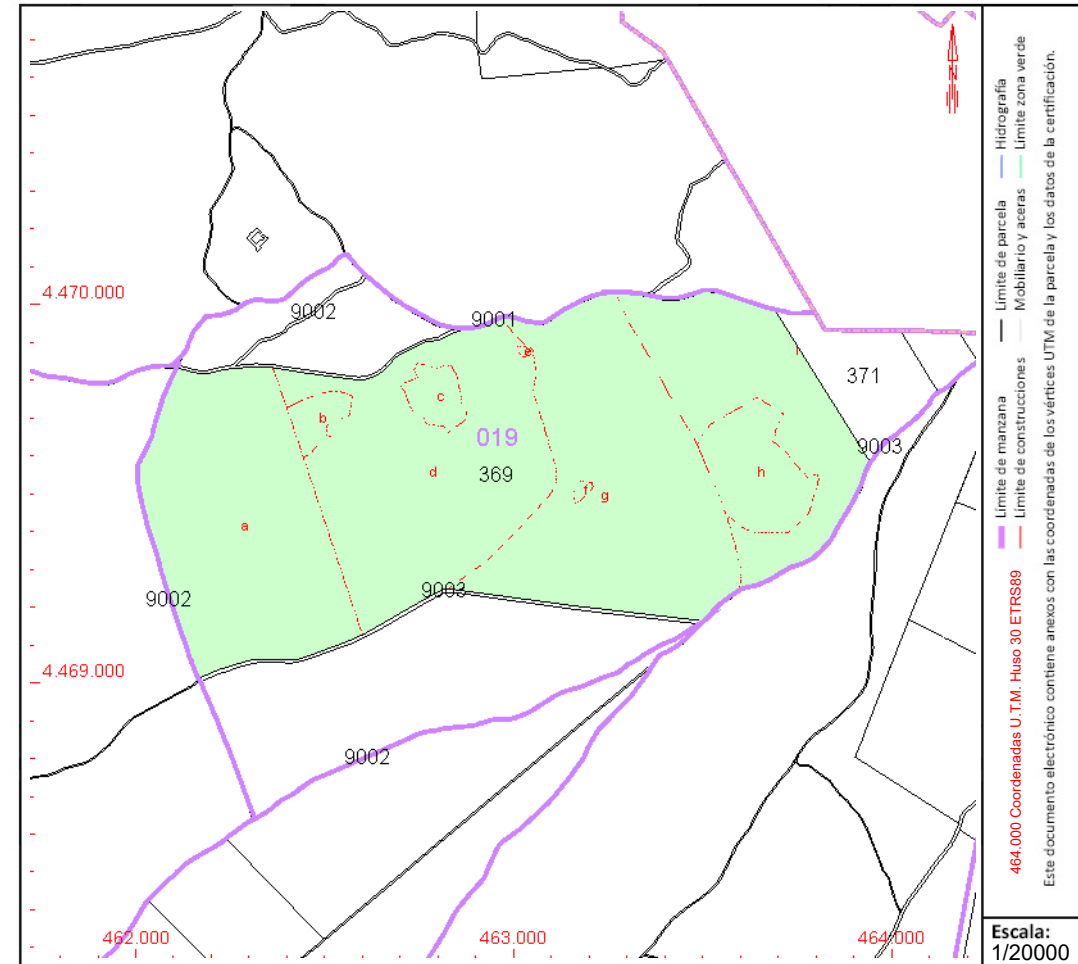
Subparcela	Cultivo/aprovechamiento	Intensidad Productiva	Superficie m <sup>2</sup>
a	C- Labor o Labradío seco	02	332.243
b	MB Monte bajo	00	16.720
c	MB Monte bajo	00	20.155
d	C- Labor o Labradío seco	02	337.003
e	MB Monte bajo	00	563
f	MB Monte bajo	00	1.783
g	C- Labor o Labradío seco	02	380.574
h	MB Monte bajo	00	70.422
i	C- Labor o Labradío seco	02	197.349

## PARCELA

Superficie gráfica: 1.333.806 m<sup>2</sup>

Participación del inmueble: 100,00 %

Tipo:



Este documento no es una certificación catastral, pero sus datos pueden ser verificados a través del "Acceso a datos catastrales no protegidos de la SEC"











GOBIERNO DE ESPAÑA

MINISTERIO DE HACIENDA Y FUNCIÓN PÚBLICA

SECRETARÍA DE ESTADO DE HACIENDA

DIRECCIÓN GENERAL DEL CATASTRO

# CONSULTA DESCRIPTIVA Y GRÁFICA DE DATOS CATASTRALES DE BIEN INMUEBLE

Referencia catastral: 3905201VK6730N0001PB

## DATOS DESCRIPTIVOS DEL INMUEBLE

### Localización:

AV DEL FRESNO 311[R] Suelo  
28890 LOECHES [MADRID]

Clase: URBANO

Uso principal: Suelo sin edif.

Superficie construida:

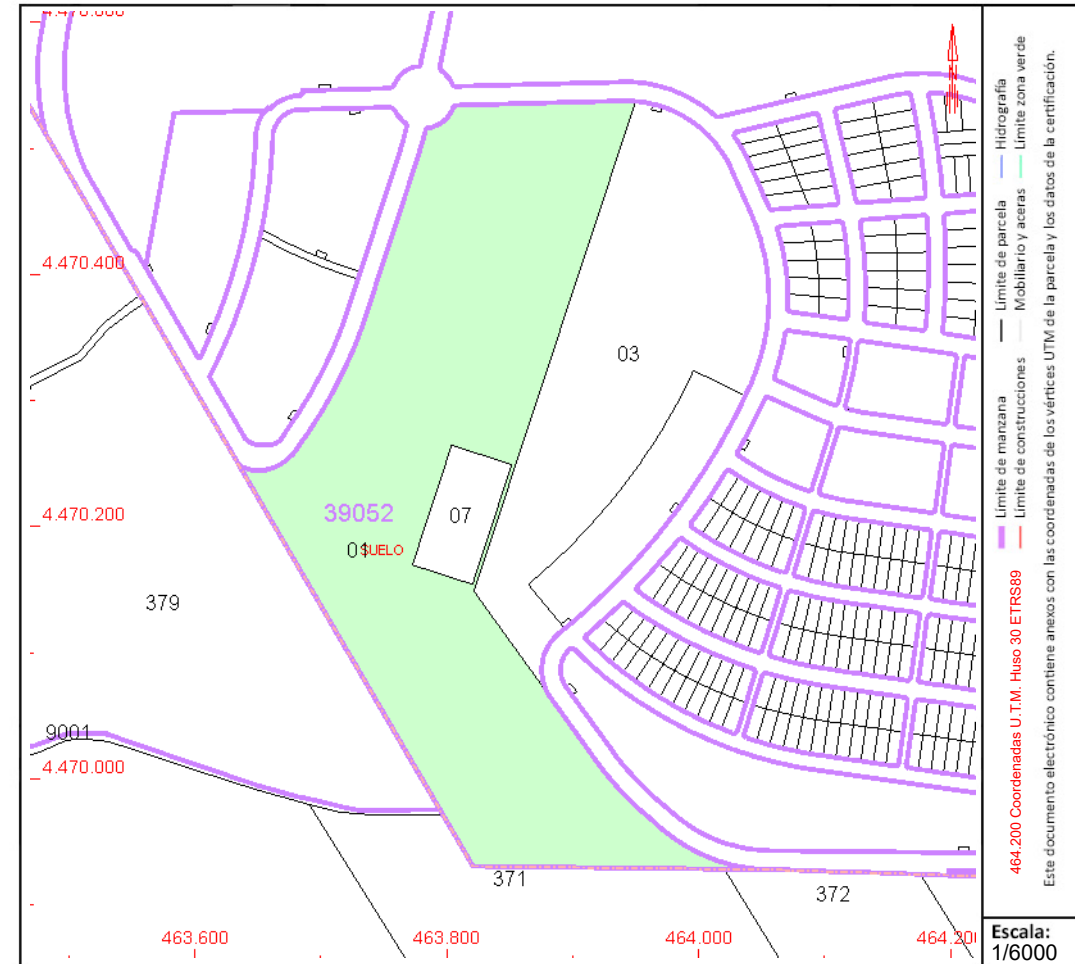
Año construcción:

## PARCELA

Superficie gráfica: 90.758 m2

Participación del inmueble: 100,00 %

Tipo:



Este documento no es una certificación catastral, pero sus datos pueden ser verificados a través del "Acceso a datos catastrales no protegidos de la SEC"

Jueves , 28 de Abril de 2022

