


PLAN ESPECIAL DE INFRAESTRUCTURAS PEI-PFOT-178 PSFV DE SANABRIA SOLAR, GALLOCANTA SOLAR, VARADERO SOLAR Y LÍNEAS ASOCIADAS

VERSIÓN INICIAL DEL PLAN: DOCUMENTO PARA APROBACIÓN INICIAL

BLOQUE I. DOCUMENTACIÓN INFORMATIVA

ANEXO IV. FICHAS CATASTRALES

**TÉRMINOS MUNICIPALES DE LOECHES Y ARGANDA DEL REY
COMUNIDAD DE MADRID**



MAYO 2022

RH ESTUDIO

ANEXO V. FICHAS CATASTRALES:

PSFV SANABRIA SOLAR

PSFV GALLOCANTA SOLAR

PSFV VARADERO SOLAR

LS 30 KV

PSFV SANABRIA SOLAR



CONSULTA DESCRIPTIVA Y GRÁFICA DE DATOS CATASTRALES DE BIEN INMUEBLE

Referencia catastral: 28075A016003550000AG

DATOS DESCRIPTIVOS DEL INMUEBLE

Localización:

Polígono 16 Parcela 355
CUADRO DE VAQUERO. LOECHES [MADRID]

Clase: RÚSTICO

Uso principal: Agrario

Superficie construida:

Año construcción:

Cultivo

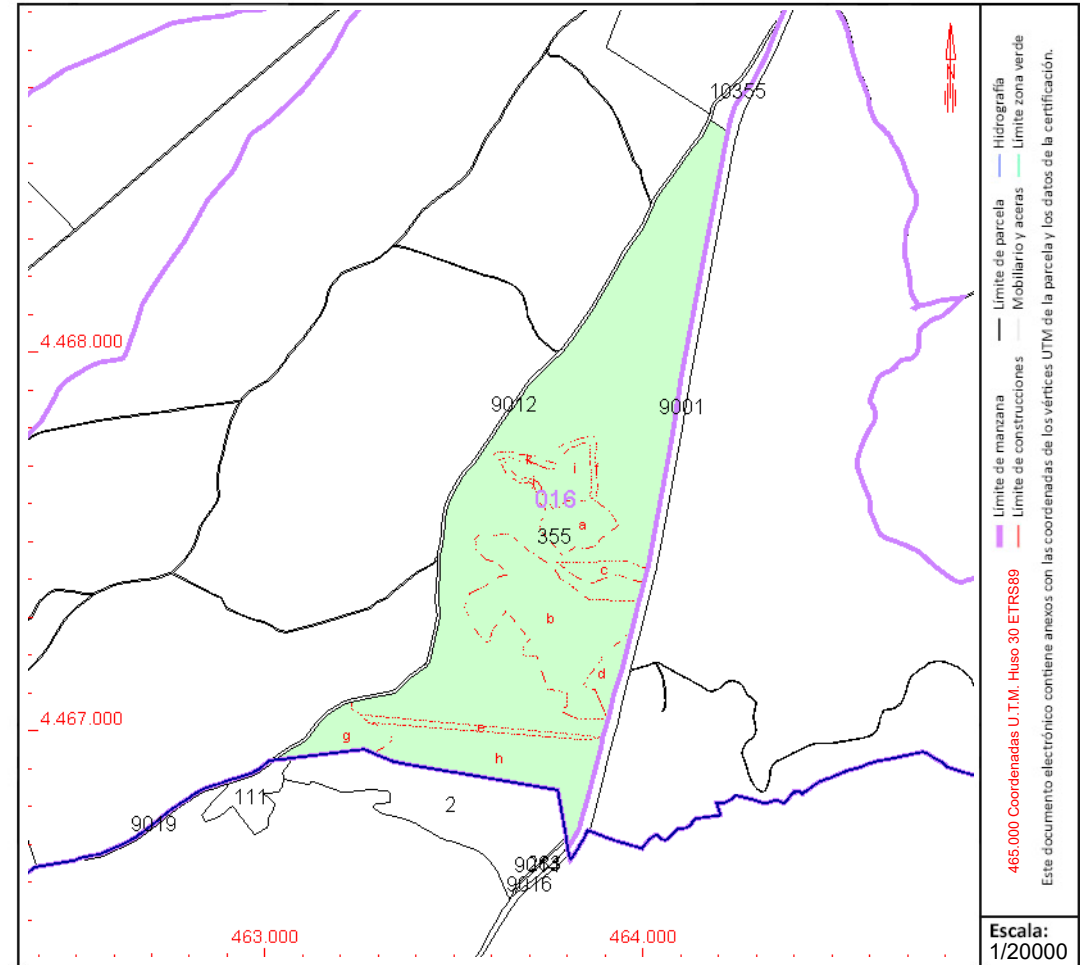
Subparcela	Cultivo/aprovechamiento	Intensidad Productiva	Superficie m ²
a	O- Olivos seco	02	19.704
b	O- Olivos seco	02	99.607
c	O- Olivos seco	02	9.242
d	C- Labor o Labradío seco	03	10.685
e	O- Olivos seco	02	9.094
f	O- Olivos seco	02	3.947
g	E- Pastos	00	21.888
h	C- Labor o Labradío seco	03	75.057
i	C- Labor o Labradío seco	03	477.901
j	O- Olivos seco	02	2.940
k	O- Olivos seco	02	2.898

PARCELA

Superficie gráfica: 728.503 m²

Participación del inmueble: 100,00 %

Tipo:



Este documento no es una certificación catastral, pero sus datos pueden ser verificados a través del "Acceso a datos catastrales no protegidos de la SEC"



CONSULTA DESCRIPTIVA Y GRÁFICA DE DATOS CATASTRALES DE BIEN INMUEBLE

Referencia catastral: 28075A016003590000AT

DATOS DESCRIPTIVOS DEL INMUEBLE

Localización:

Polígono 16 Parcela 359
VALDELACUEVA. LOECHES [MADRID]

Clase: RÚSTICO

Uso principal: Agrario

Superficie construida:

Año construcción:

Cultivo

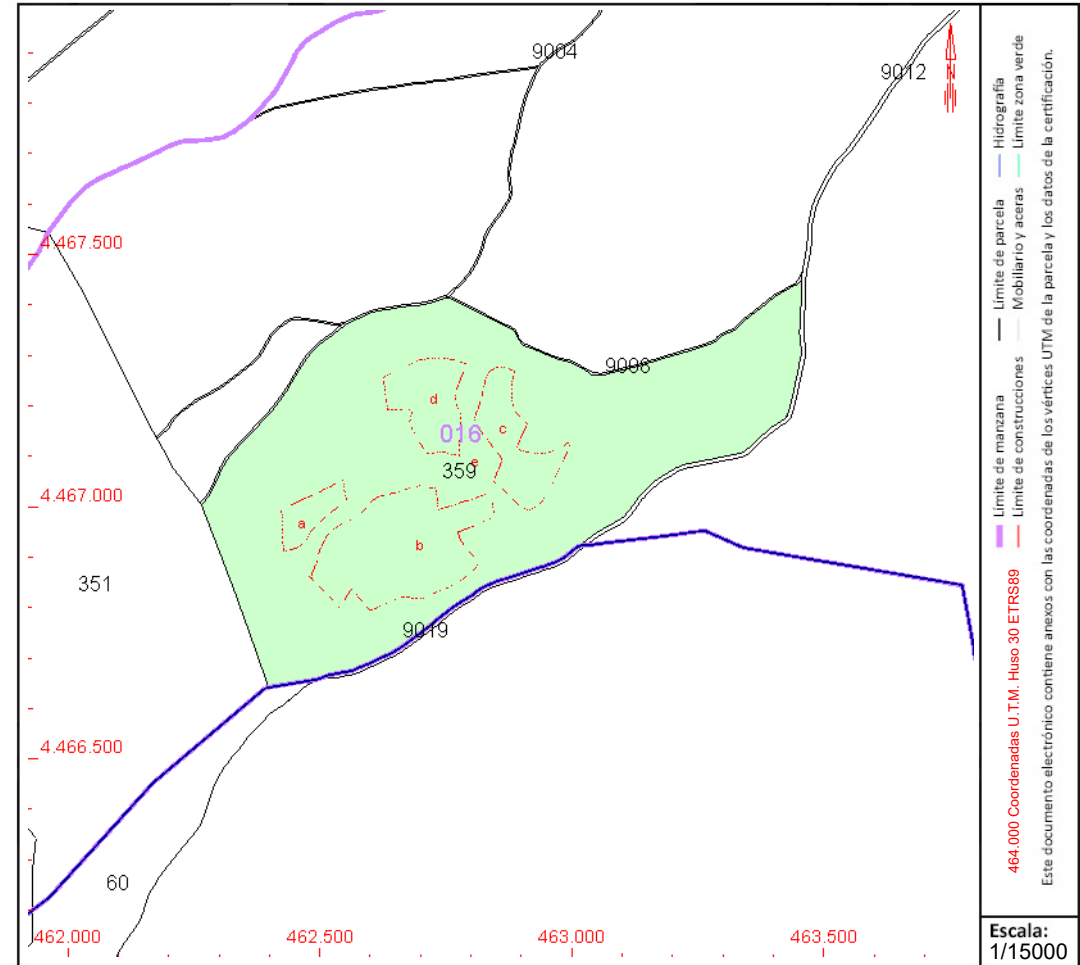
Subparcela	Cultivo/aprovechamiento	Intensidad Productiva	Superficie m ²
a	O- Olivos seco	02	8.497
b	O- Olivos seco	02	56.228
c	O- Olivos seco	02	22.489
d	O- Olivos seco	02	21.316
e	C- Labor o Labradío seco	03	397.226

PARCELA

Superficie gráfica: 505.755 m²

Participación del inmueble: 100,00 %

Tipo:



Este documento no es una certificación catastral, pero sus datos pueden ser verificados a través del "Acceso a datos catastrales no protegidos de la SEC"



CONSULTA DESCRIPTIVA Y GRÁFICA DE DATOS CATASTRALES DE BIEN INMUEBLE

Referencia catastral: 28075A016003620000AT

DATOS DESCRIPTIVOS DEL INMUEBLE

Localización:

Polígono 16 Parcela 362
LA CABAÑA. LOECHES [MADRID]

Clase: RÚSTICO

Uso principal: Agrario

Superficie construida:

Año construcción:

Cultivo

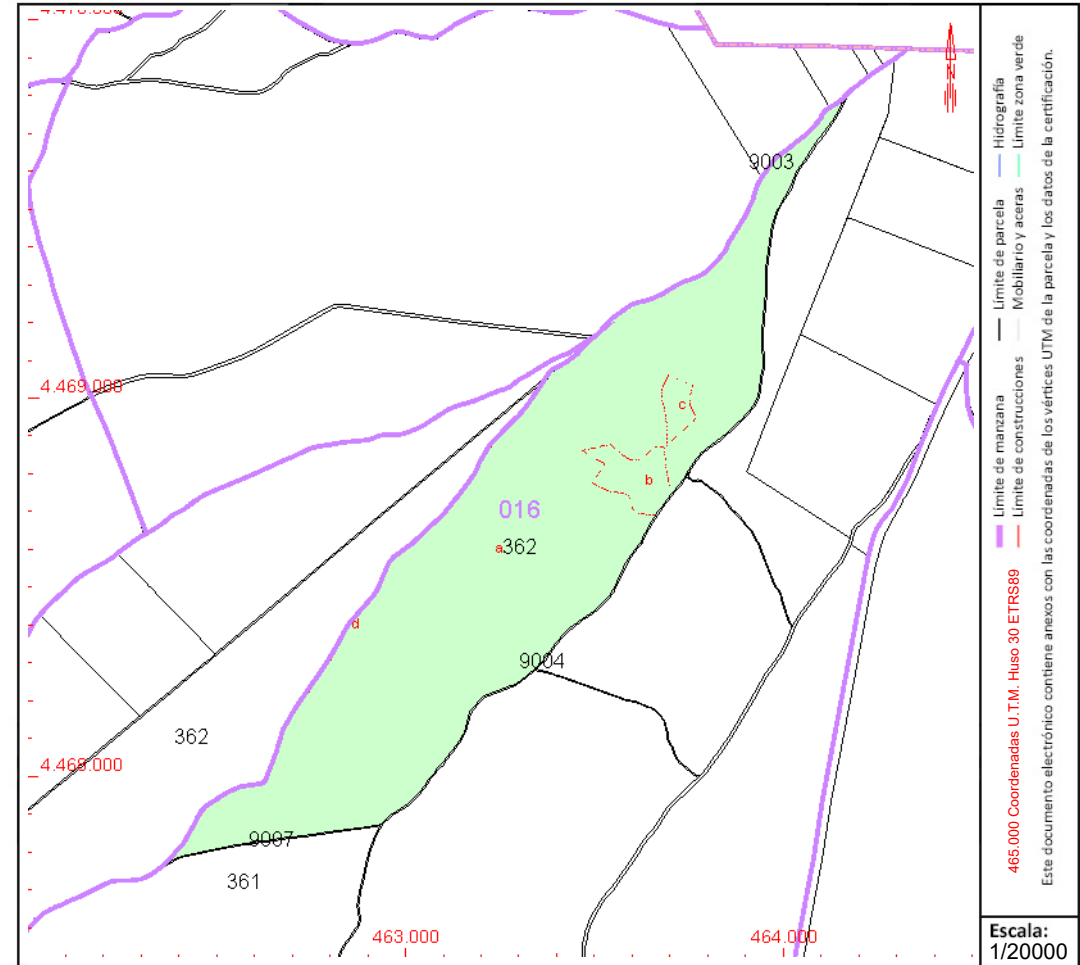
Subparcela	Cultivo/aprovechamiento	Intensidad Productiva	Superficie m ²
a	C- Labor o Labradío seco	03	770.320
b	O- Olivos seco	02	25.118
c	O- Olivos seco	02	10.378
d	I- Improductivo	00	7.742

PARCELA

Superficie gráfica: 813.557 m²

Participación del inmueble: 100,00 %

Tipo:



Este documento no es una certificación catastral, pero sus datos pueden ser verificados a través del "Acceso a datos catastrales no protegidos de la SEC"



CONSULTA DESCRIPTIVA Y GRÁFICA DE DATOS CATASTRALES DE BIEN INMUEBLE

Referencia catastral: 28075A016003640000AM

DATOS DESCRIPTIVOS DEL INMUEBLE

Localización:

Polígono 16 Parcela 364
EL ROYO. LOECHES [MADRID]

Clase: RÚSTICO

Uso principal: Agrario

Superficie construida:

Año construcción:

Cultivo

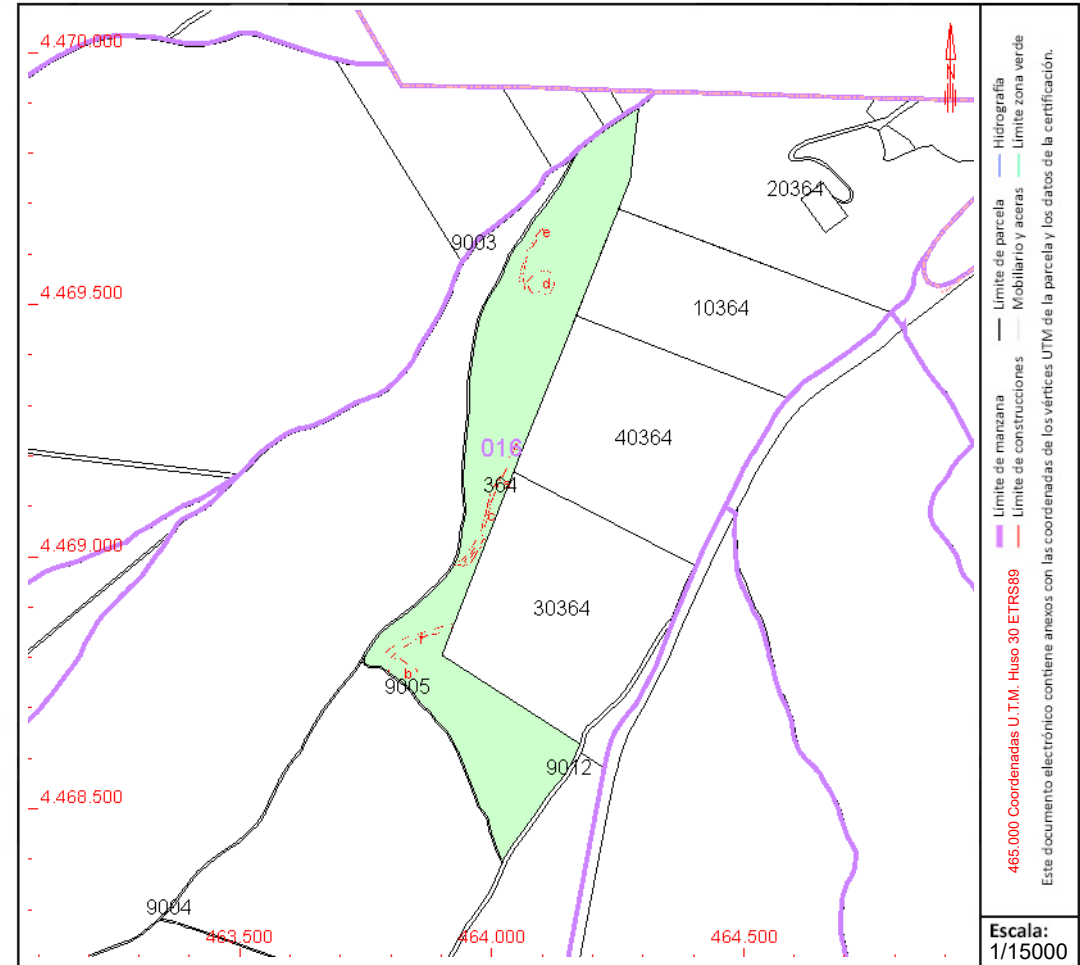
Subparcela	Cultivo/aprovechamiento	Intensidad Productiva	Superficie m ²
a	C- Labor o Labradío seco	03	195.316
b	O- Olivos seco	02	1.781
c	O- Olivos seco	02	1.924
d	E- Pastos	00	1.865
e	E- Pastos	00	719
f	O- Olivos seco	02	1.634

PARCELA

Superficie gráfica: 194.980 m²

Participación del inmueble: 100,00 %

Tipo:



Este documento no es una certificación catastral, pero sus datos pueden ser verificados a través del "Acceso a datos catastrales no protegidos de la SEC"



CONSULTA DESCRIPTIVA Y GRÁFICA DE DATOS CATASTRALES DE BIEN INMUEBLE

Referencia catastral: 28075A016003650000AO

DATOS DESCRIPTIVOS DEL INMUEBLE

Localización:

Polígono 16 Parcela 365
EL CERROJO. LOECHES [MADRID]

Clase: RÚSTICO

Uso principal: Agrario

Superficie construida:

Año construcción:

Cultivo

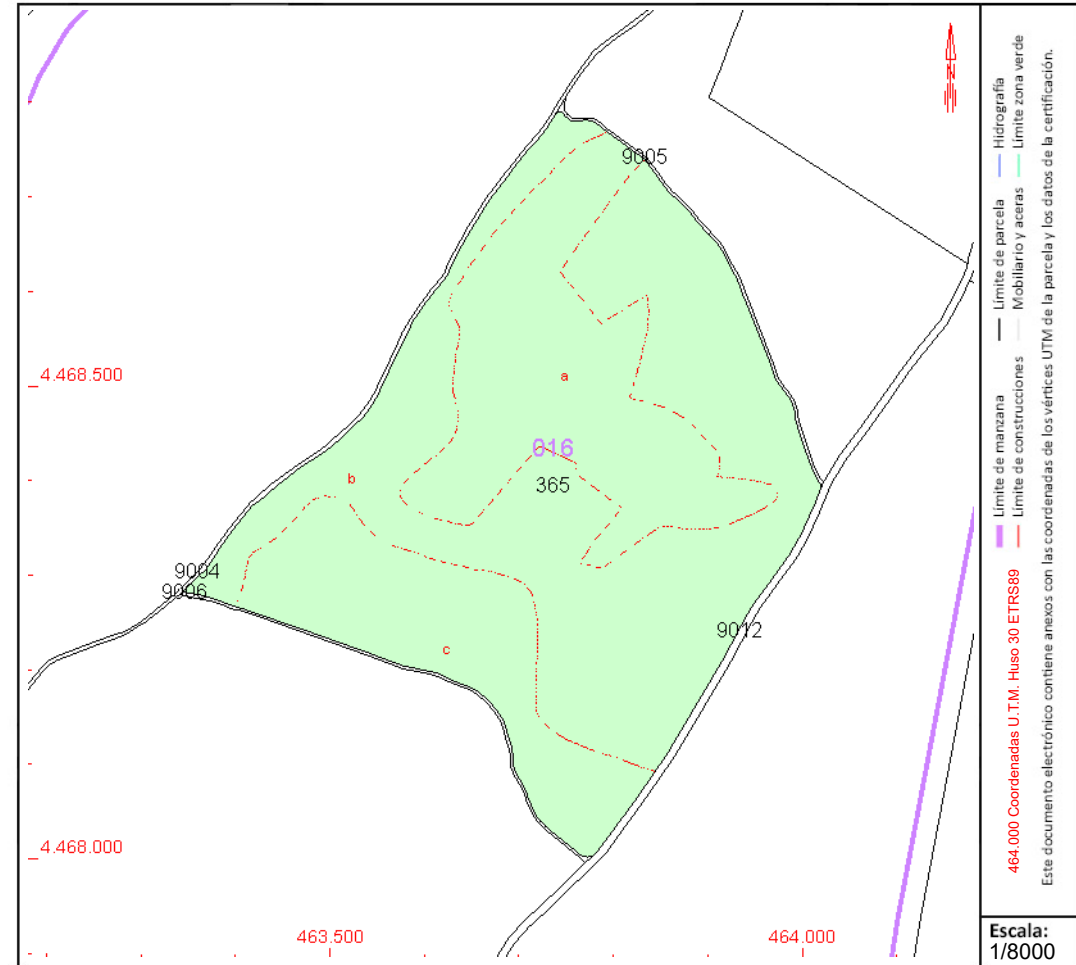
Subparcela	Cultivo/aprovechamiento	Intensidad Productiva	Superficie m ²
a	O- Olivos seco	02	71.307
b	C- Labor o Labradío seco	03	139.895
c	O- Olivos seco	02	54.136

PARCELA

Superficie gráfica: 260.514 m²

Participación del inmueble: 100,00 %

Tipo:



Este documento no es una certificación catastral, pero sus datos pueden ser verificados a través del "Acceso a datos catastrales no protegidos de la SEC"



CONSULTA DESCRIPTIVA Y GRÁFICA DE DATOS CATASTRALES DE BIEN INMUEBLE

Referencia catastral: 28075A016003660000AK

DATOS DESCRIPTIVOS DEL INMUEBLE

Localización:

Polígono 16 Parcela 366
EL CERRAJON. LOECHES [MADRID]

Clase: RÚSTICO

Uso principal: Agrario

Superficie construida:

Año construcción:

Cultivo

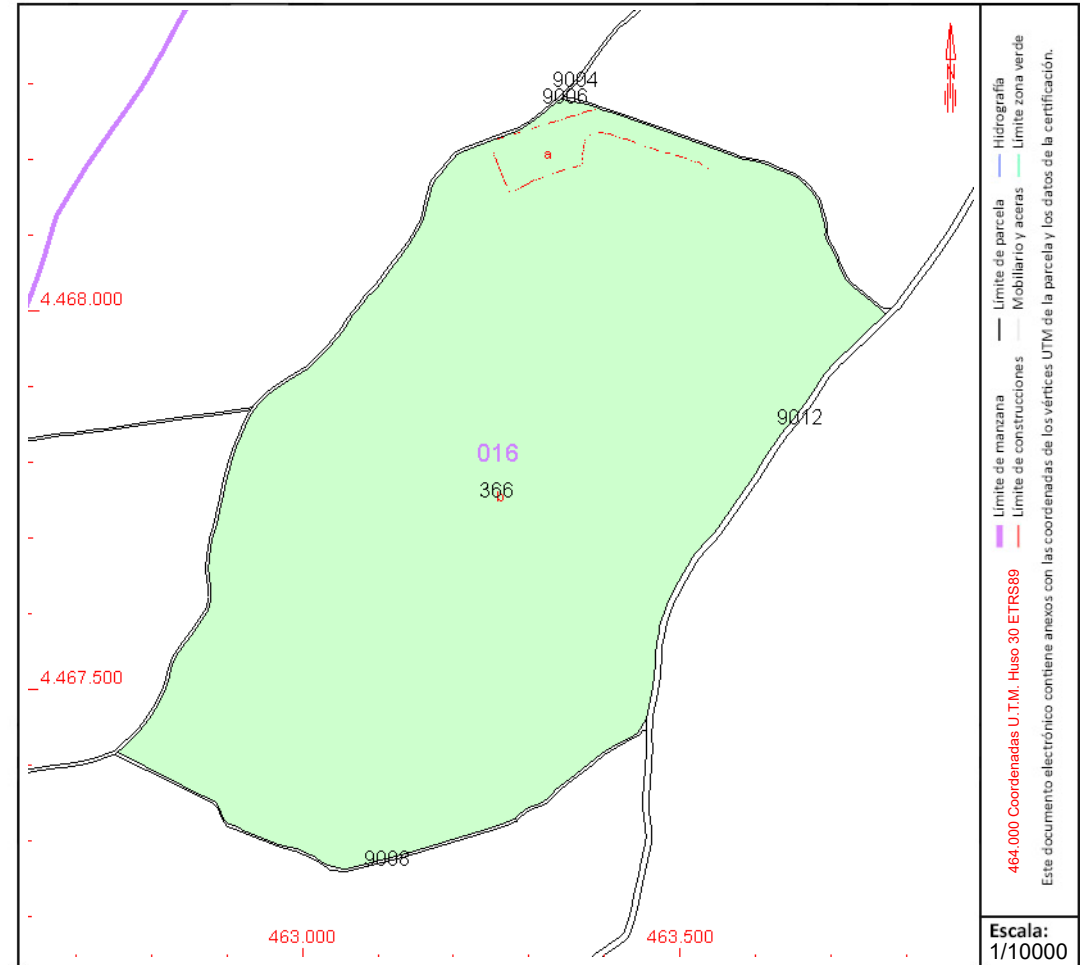
Subparcela	Cultivo/aprovechamiento	Intensidad Productiva	Superficie m ²
a	O- Olivos secano	02	12.912
b	C- Labor o Labradío secano	03	570.484

PARCELA

Superficie gráfica: 571.740 m²

Participación del inmueble: 100,00 %

Tipo:



Este documento no es una certificación catastral, pero sus datos pueden ser verificados a través del "Acceso a datos catastrales no protegidos de la SEC"



CONSULTA DESCRIPTIVA Y GRÁFICA DE DATOS CATASTRALES DE BIEN INMUEBLE

Referencia catastral: 28075A017003620000AB

DATOS DESCRIPTIVOS DEL INMUEBLE

Localización:

Polígono 17 Parcela 362
CAMBRONERA. LOECHES [MADRID]

Clase: RÚSTICO

Uso principal: Agrario

Superficie construida:

Año construcción:

Cultivo

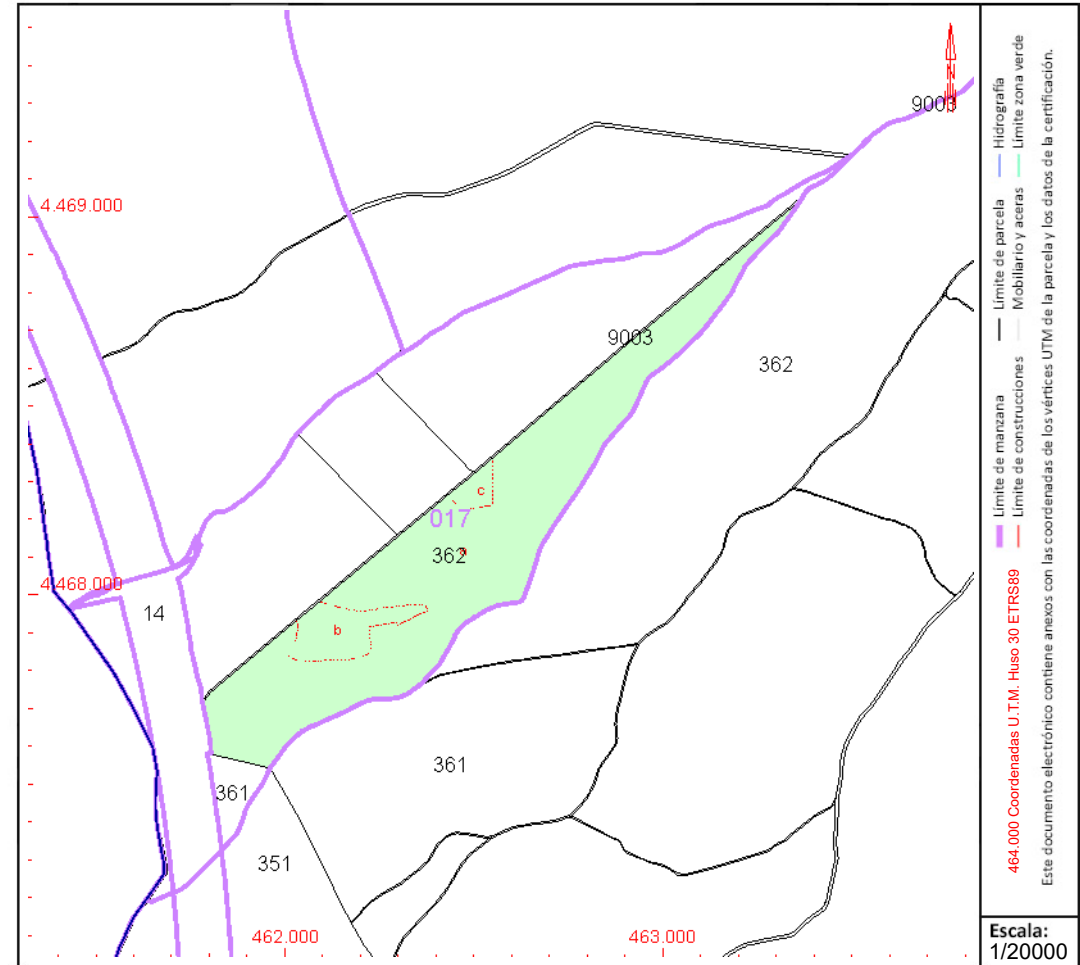
Subparcela	Cultivo/aprovechamiento	Intensidad Productiva	Superficie m ²
a	C- Labor o Labradío seco	03	374.699
b	O- Olivos seco	02	32.442
c	O- Olivos seco	02	9.207

PARCELA

Superficie gráfica: 416.348 m²

Participación del inmueble: 100,00 %

Tipo:



Este documento no es una certificación catastral, pero sus datos pueden ser verificados a través del "Acceso a datos catastrales no protegidos de la SEC"

PSFV GALLOCANTA SOLAR



CONSULTA DESCRIPTIVA Y GRÁFICA DE DATOS CATASTRALES DE BIEN INMUEBLE

Referencia catastral: 28075A016003510000AW

DATOS DESCRIPTIVOS DEL INMUEBLE

Localización:

Polígono 16 Parcela 351
LA FRANCA. LOECHES [MADRID]

Clase: RÚSTICO

Uso principal: Agrario

Superficie construida:

Año construcción:

Cultivo

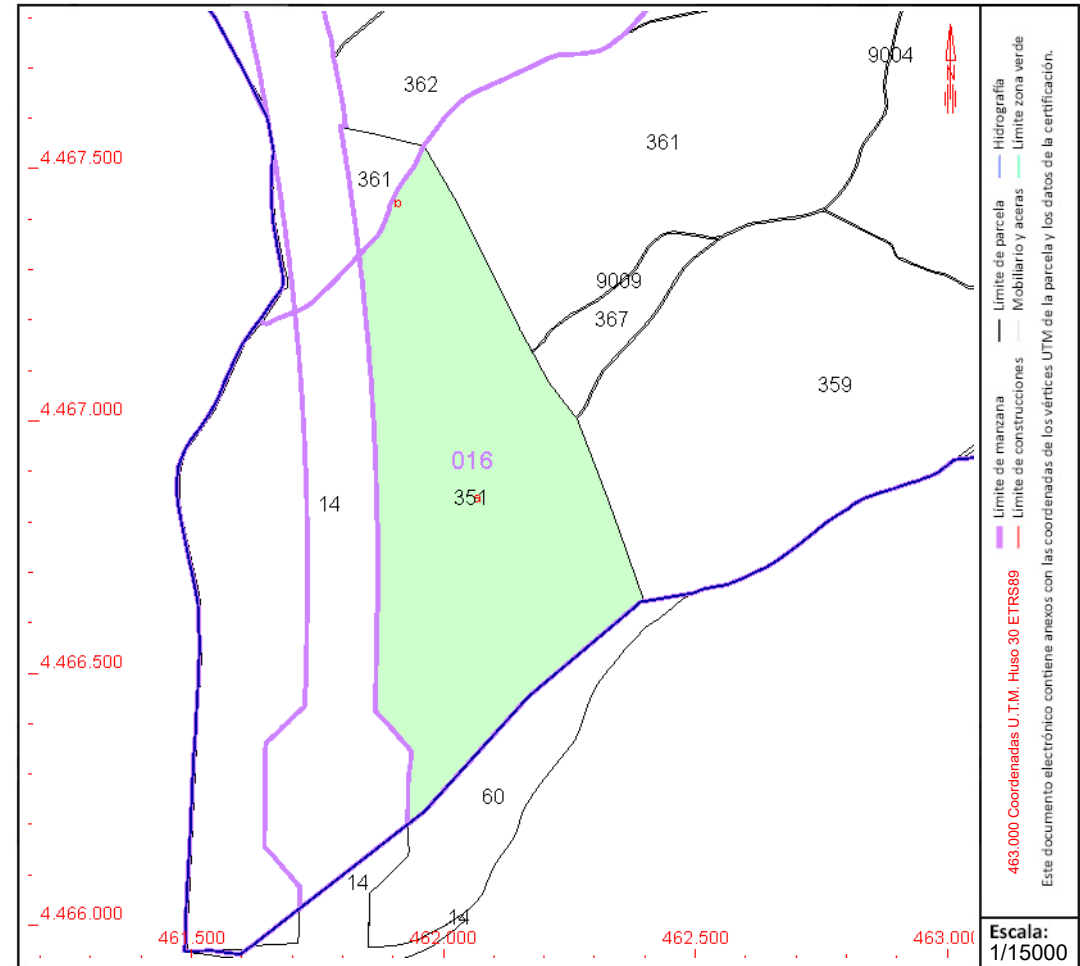
Subparcela	Cultivo/aprovechamiento	Intensidad Productiva	Superficie m ²
a	C- Labor o Labradío seco	03	408.706
b	I- Improductivo	00	826

PARCELA

Superficie gráfica: 409.532 m²

Participación del inmueble: 100,00 %

Tipo:



Este documento no es una certificación catastral, pero sus datos pueden ser verificados a través del "Acceso a datos catastrales no protegidos de la SEC"



CONSULTA DESCRIPTIVA Y GRÁFICA DE DATOS CATASTRALES DE BIEN INMUEBLE

Referencia catastral: 28075A016003590000AT

DATOS DESCRIPTIVOS DEL INMUEBLE

Localización:

Polígono 16 Parcela 359
VALDELACUEVA. LOECHES [MADRID]

Clase: RÚSTICO

Uso principal: Agrario

Superficie construida:

Año construcción:

Cultivo

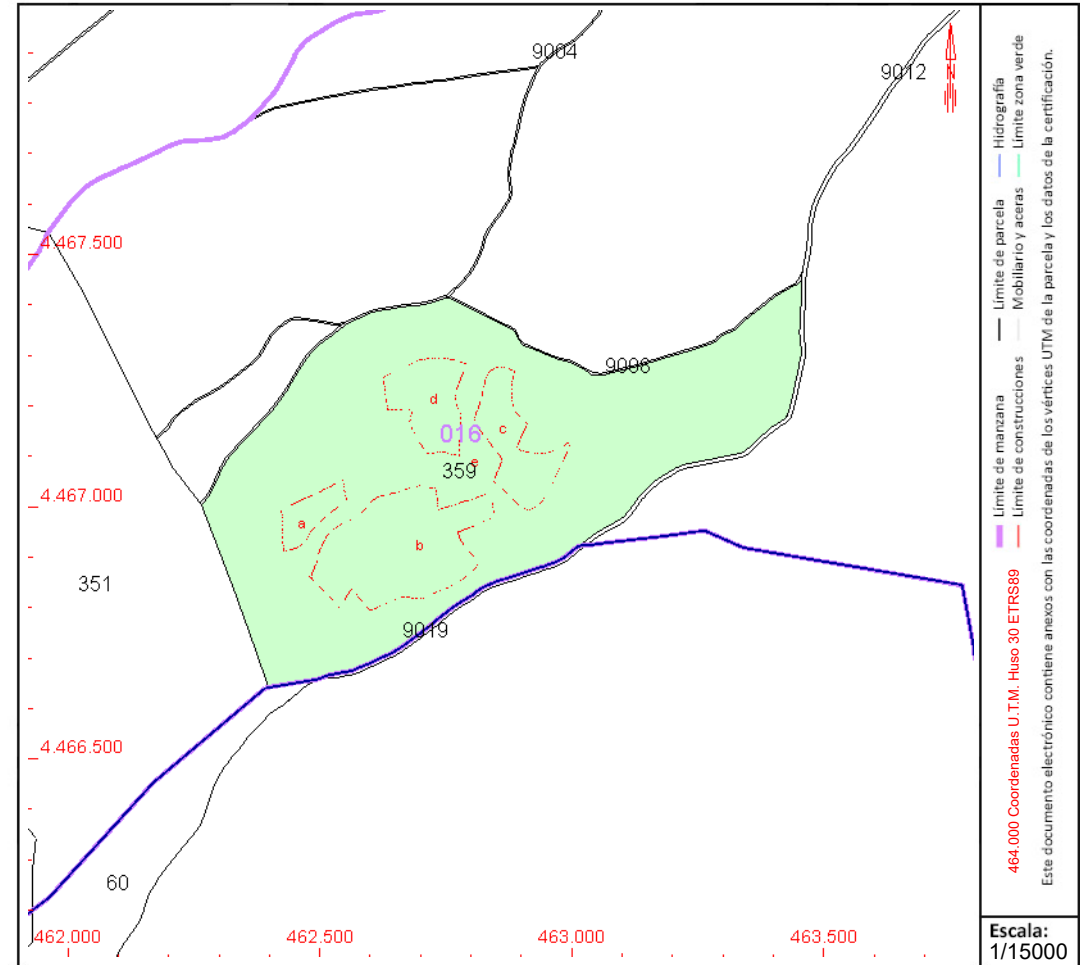
Subparcela	Cultivo/aprovechamiento	Intensidad Productiva	Superficie m ²
a	O- Olivos seco	02	8.497
b	O- Olivos seco	02	56.228
c	O- Olivos seco	02	22.489
d	O- Olivos seco	02	21.316
e	C- Labor o Labradío seco	03	397.226

PARCELA

Superficie gráfica: 505.755 m²

Participación del inmueble: 100,00 %

Tipo:



Este documento no es una certificación catastral, pero sus datos pueden ser verificados a través del "Acceso a datos catastrales no protegidos de la SEC"



CONSULTA DESCRIPTIVA Y GRÁFICA DE DATOS CATASTRALES DE BIEN INMUEBLE

Referencia catastral: 28075A016003610000AL

DATOS DESCRIPTIVOS DEL INMUEBLE

Localización:

Polígono 16 Parcela 361
LAS PILAS. LOECHES [MADRID]

Clase: RÚSTICO

Uso principal: Agrario

Superficie construida:

Año construcción:

Cultivo

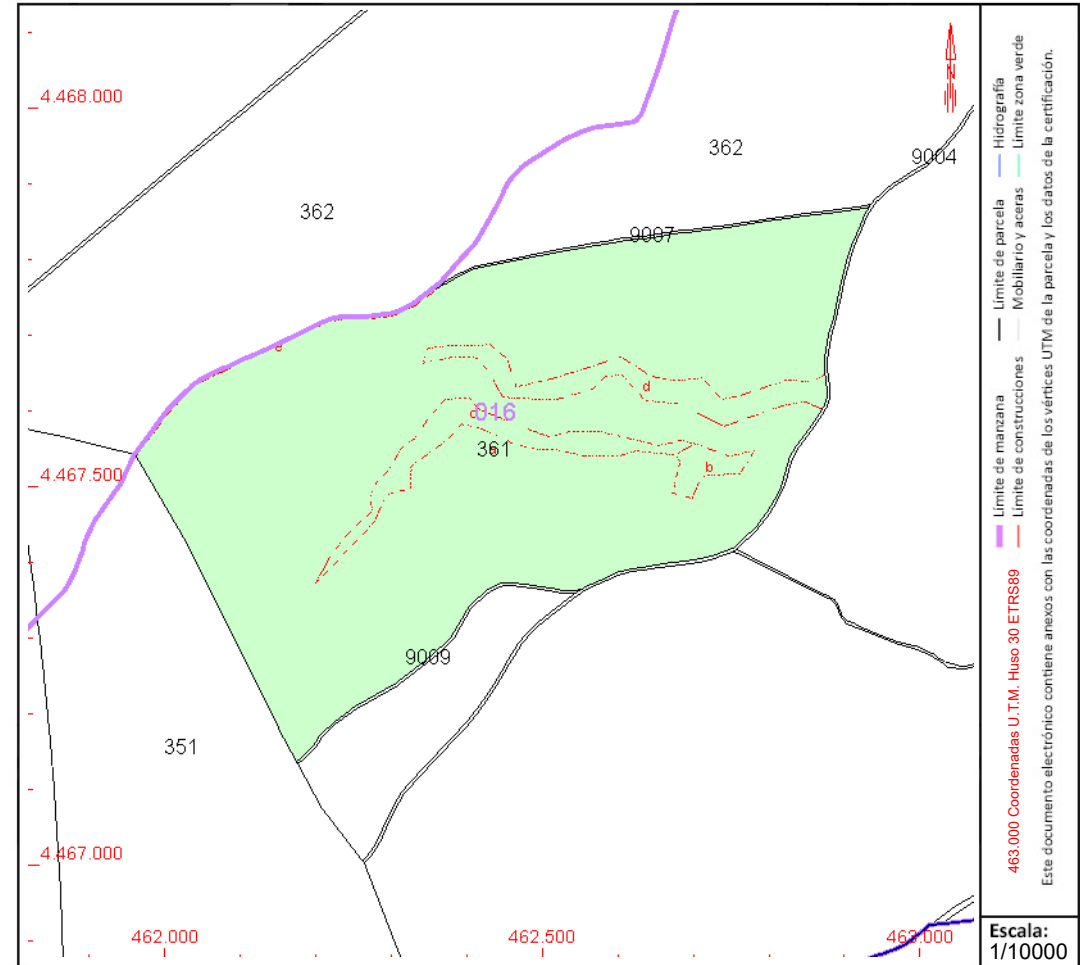
Subparcela	Cultivo/aprovechamiento	Intensidad Productiva	Superficie m ²
a	C- Labor o Labradío seco	03	341.968
b	O- Olivos seco	02	3.738
c	MB Monte bajo	00	13.468
d	MB Monte bajo	00	15.767
e	I- Improductivo	00	1.572

PARCELA

Superficie gráfica: 376.513 m²

Participación del inmueble: 100,00 %

Tipo:



Este documento no es una certificación catastral, pero sus datos pueden ser verificados a través del "Acceso a datos catastrales no protegidos de la SEC"



CONSULTA DESCRIPTIVA Y GRÁFICA DE DATOS CATASTRALES DE BIEN INMUEBLE

Referencia catastral: 28075A016003620000AT

DATOS DESCRIPTIVOS DEL INMUEBLE

Localización:

Polígono 16 Parcela 362
LA CABAÑA. LOECHES [MADRID]

Clase: RÚSTICO

Uso principal: Agrario

Superficie construida:

Año construcción:

Cultivo

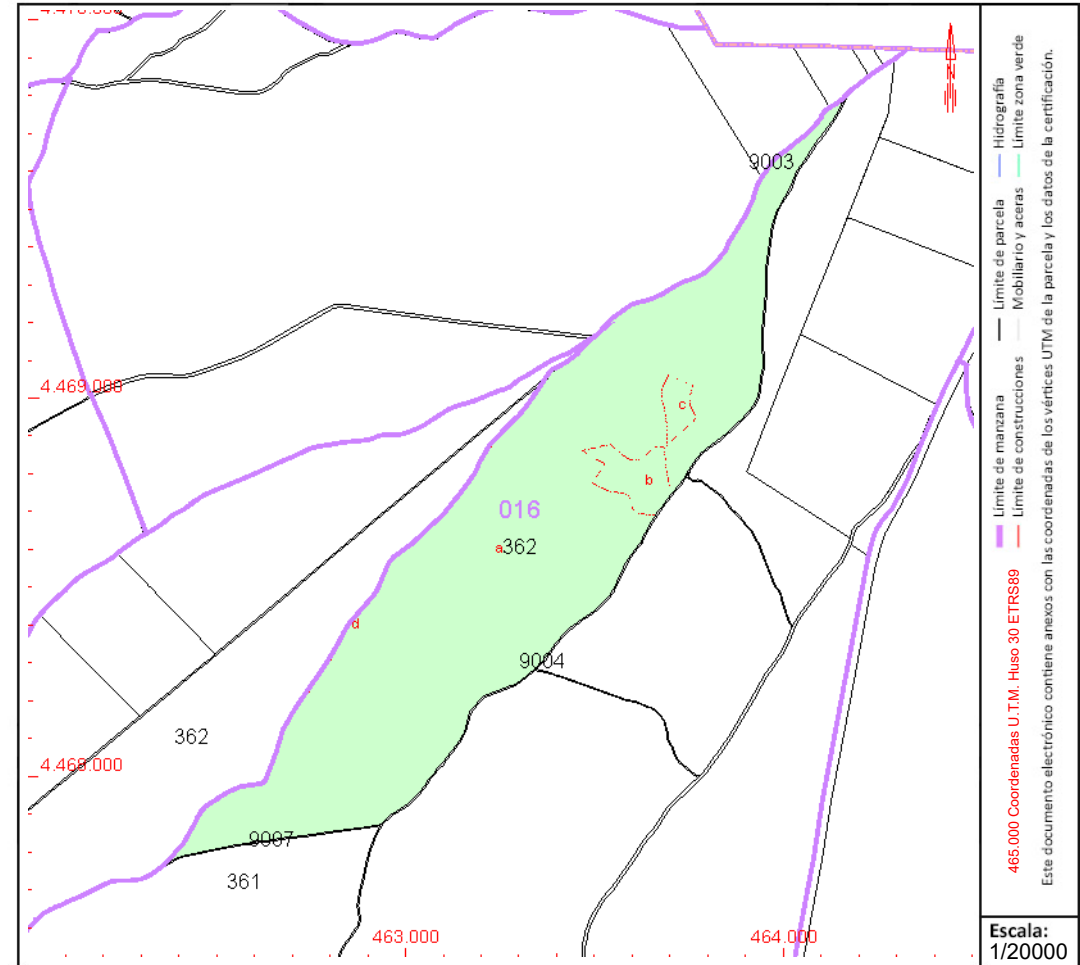
Subparcela	Cultivo/aprovechamiento	Intensidad Productiva	Superficie m ²
a	C- Labor o Labradío seco	03	770.320
b	O- Olivos seco	02	25.118
c	O- Olivos seco	02	10.378
d	I- Improductivo	00	7.742

PARCELA

Superficie gráfica: 813.557 m²

Participación del inmueble: 100,00 %

Tipo:



Este documento no es una certificación catastral, pero sus datos pueden ser verificados a través del "Acceso a datos catastrales no protegidos de la SEC"



CONSULTA DESCRIPTIVA Y GRÁFICA DE DATOS CATASTRALES DE BIEN INMUEBLE

Referencia catastral: 28075A016003660000AK

DATOS DESCRIPTIVOS DEL INMUEBLE

Localización:

Polígono 16 Parcela 366
EL CERRAJON. LOECHES [MADRID]

Clase: RÚSTICO

Uso principal: Agrario

Superficie construida:

Año construcción:

Cultivo

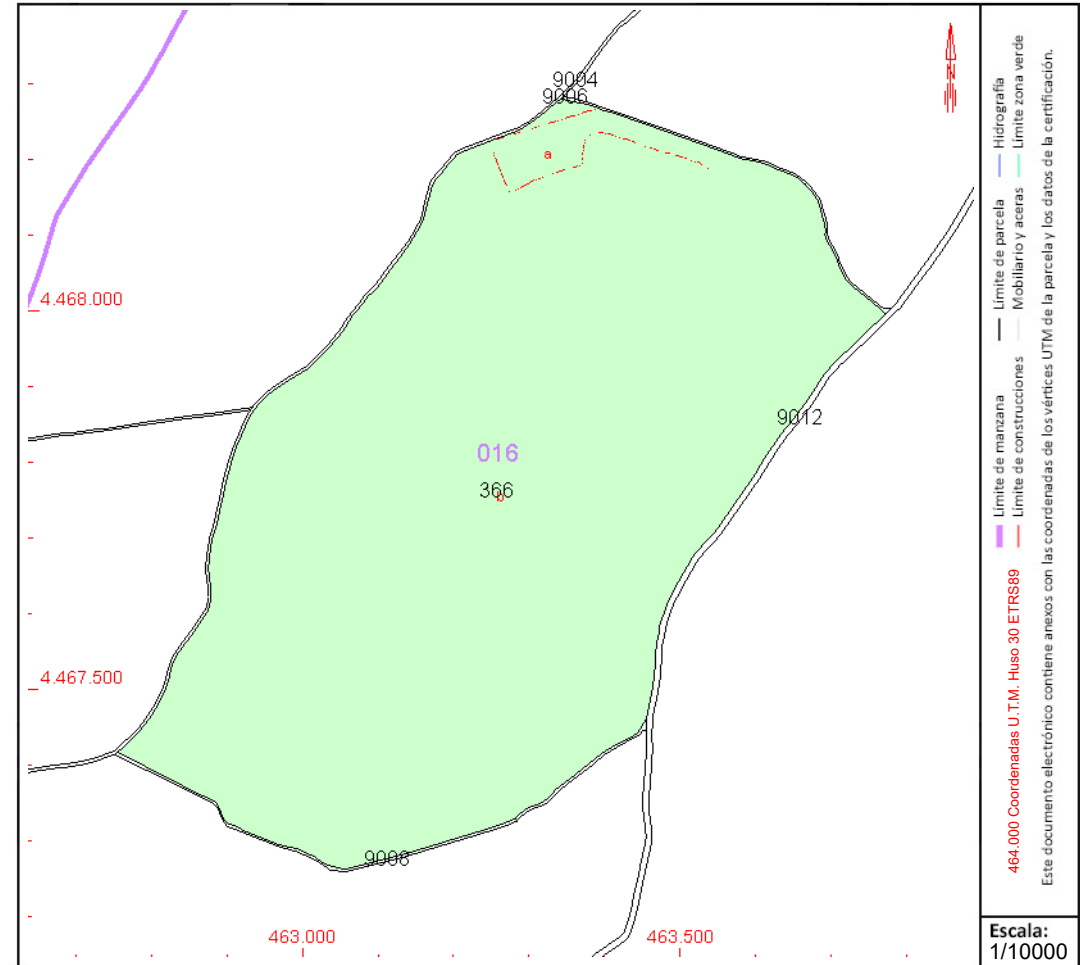
Subparcela	Cultivo/aprovechamiento	Intensidad Productiva	Superficie m ²
a	O- Olivos secano	02	12.912
b	C- Labor o Labradío secano	03	570.484

PARCELA

Superficie gráfica: 571.740 m²

Participación del inmueble: 100,00 %

Tipo:



Este documento no es una certificación catastral, pero sus datos pueden ser verificados a través del "Acceso a datos catastrales no protegidos de la SEC"



CONSULTA DESCRIPTIVA Y GRÁFICA DE DATOS CATASTRALES DE BIEN INMUEBLE

Referencia catastral: 28075A016003670000AR

DATOS DESCRIPTIVOS DEL INMUEBLE

Localización:

Polígono 16 Parcela 367
LAS PILAS. LOECHES [MADRID]

Clase: RÚSTICO

Uso principal: Agrario

Superficie construida:

Año construcción:

Cultivo

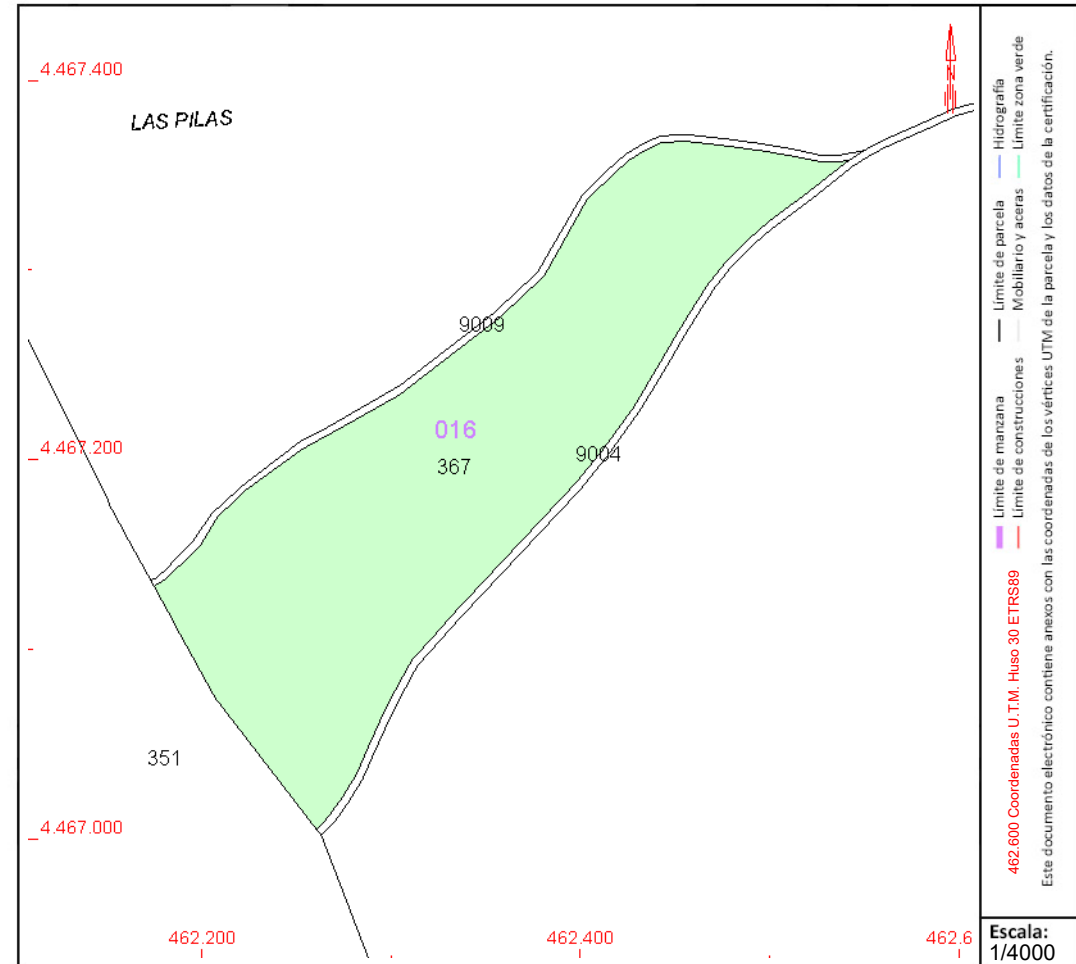
Subparcela	Cultivo/aprovechamiento	Intensidad Productiva	Superficie m ²
0	C- Labor o Labradío seco	03	40.189

PARCELA

Superficie gráfica: 40.989 m²

Participación del inmueble: 100,00 %

Tipo:



Este documento no es una certificación catastral, pero sus datos pueden ser verificados a través del "Acceso a datos catastrales no protegidos de la SEC"



GOBIERNO DE ESPAÑA

MINISTERIO DE HACIENDA Y FUNCIÓN PÚBLICA

SECRETARÍA DE ESTADO DE HACIENDA

DIRECCIÓN GENERAL DEL CATASTRO

CONSULTA DESCRIPTIVA Y GRÁFICA DE DATOS CATASTRALES DE BIEN INMUEBLE

Referencia catastral: 28075A016090040000AM

DATOS DESCRIPTIVOS DEL INMUEBLE

Localización:

Polígono 16 Parcela 9004
.. LOECHES [MADRID]

Clase: RÚSTICO

Uso principal: Agrario

Superficie construida:

Año construcción:

Cultivo

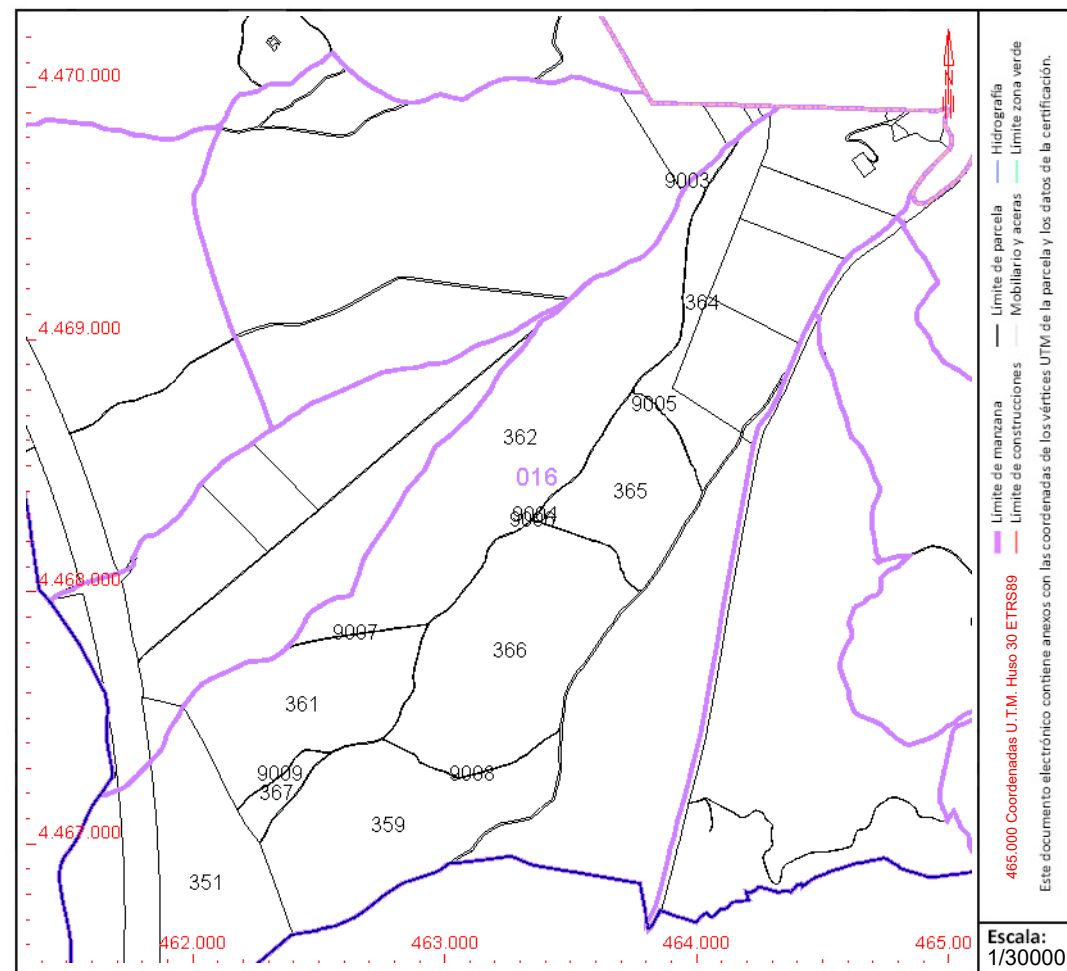
Subparcela	Cultivo/aprovechamiento	Intensidad Productiva	Superficie m²
0	VT Vía de comunicación de dominio público	00	13.598

PARCELA

Superficie gráfica: 14.222 m2

Participación del inmueble: 100,00 %

Tipo:



Este documento no es una certificación catastral, pero sus datos pueden ser verificados a través del "Acceso a datos catastrales no protegidos de la SEC"



GOBIERNO DE ESPAÑA

MINISTERIO DE HACIENDA Y FUNCIÓN PÚBLICA

SECRETARÍA DE ESTADO DE HACIENDA

DIRECCIÓN GENERAL DEL CATASTRO

CONSULTA DESCRIPTIVA Y GRÁFICA DE DATOS CATASTRALES DE BIEN INMUEBLE

Referencia catastral: 28075A016090070000AR

DATOS DESCRIPTIVOS DEL INMUEBLE

Localización:

Polígono 16 Parcela 9007
.. LOECHES [MADRID]

Clase: RÚSTICO

Uso principal: Agrario

Superficie construida:

Año construcción:

Cultivo

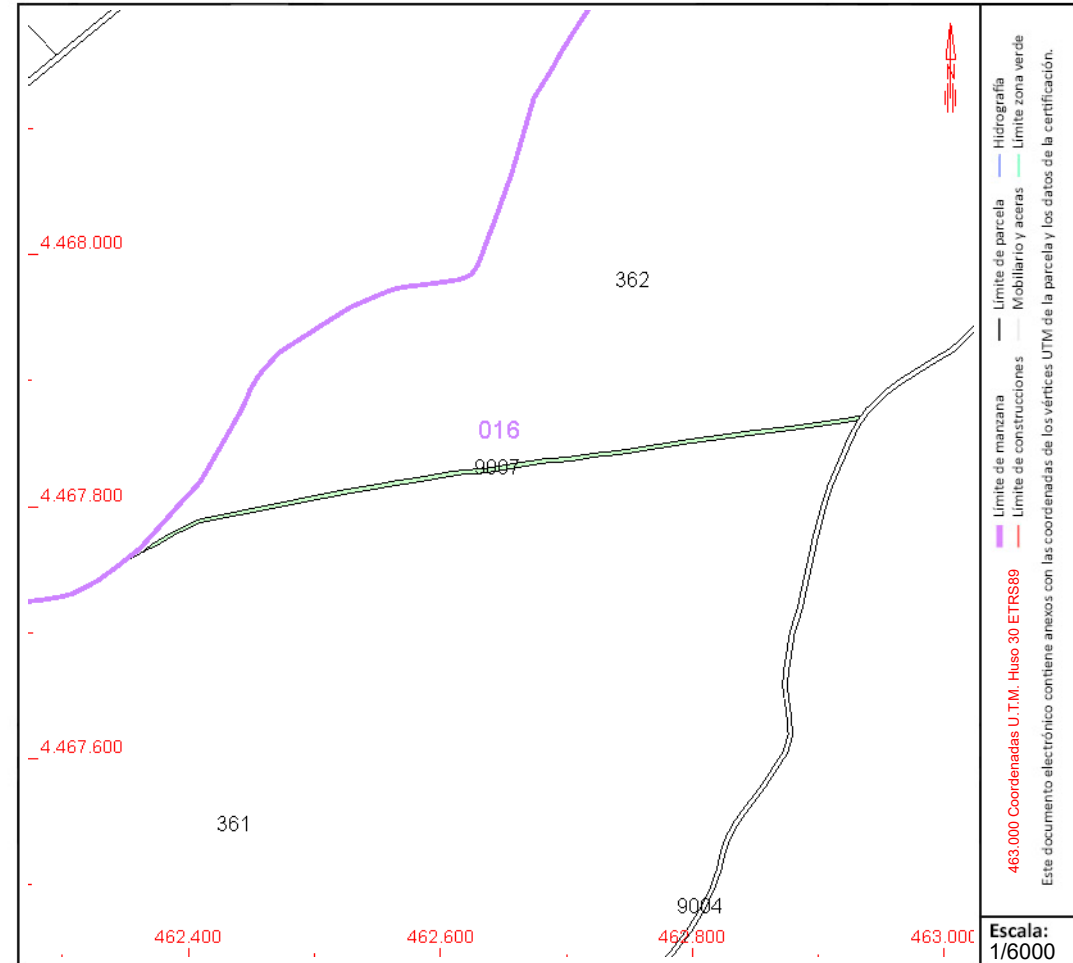
Subparcela	Cultivo/aprovechamiento	Intensidad Productiva	Superficie m ²
0	I- Improductivo	00	1.890

PARCELA

Superficie gráfica: 1.848 m²

Participación del inmueble: 100,00 %

Tipo:



Este documento no es una certificación catastral, pero sus datos pueden ser verificados a través del "Acceso a datos catastrales no protegidos de la SEC"



CONSULTA DESCRIPTIVA Y GRÁFICA DE DATOS CATASTRALES DE BIEN INMUEBLE

Referencia catastral: 28075A017003610000AA

DATOS DESCRIPTIVOS DEL INMUEBLE

Localización:

Polígono 17 Parcela 361

CACHOS DE CANADA. LOECHES [MADRID]

Clase: RÚSTICO

Uso principal: Agrario

Superficie construida:

Año construcción:

Cultivo

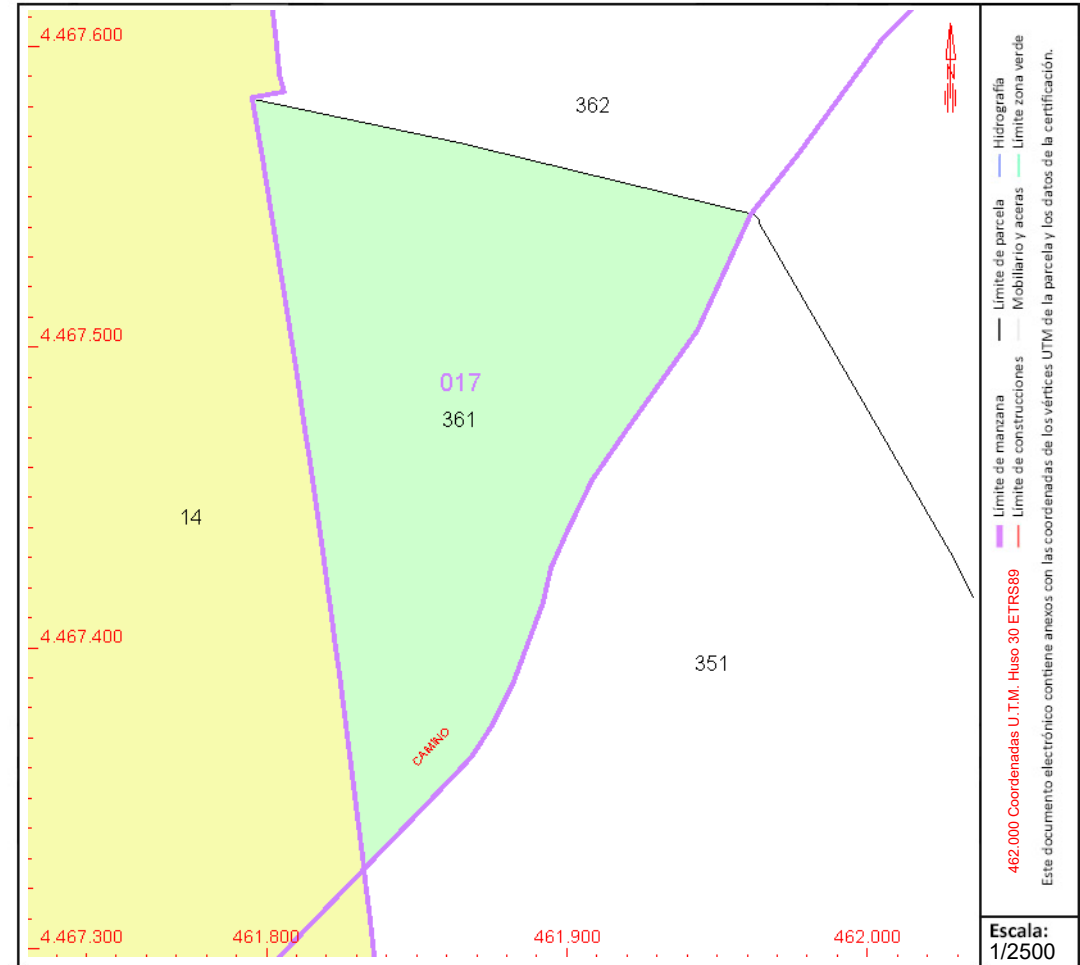
Subparcela	Cultivo/aprovechamiento	Intensidad Productiva	Superficie m²
0	C- Labor o Labradío seco	03	21.215

PARCELA

Superficie gráfica: 21.215 m2

Participación del inmueble: 100,00 %

Tipo:



Este documento no es una certificación catastral, pero sus datos pueden ser verificados a través del "Acceso a datos catastrales no protegidos de la SEC"



CONSULTA DESCRIPTIVA Y GRÁFICA DE DATOS CATASTRALES DE BIEN INMUEBLE

Referencia catastral: 28075A017003620000AB

DATOS DESCRIPTIVOS DEL INMUEBLE

Localización:

Polígono 17 Parcela 362
CAMBRONERA. LOECHES [MADRID]

Clase: RÚSTICO

Uso principal: Agrario

Superficie construida:

Año construcción:

Cultivo

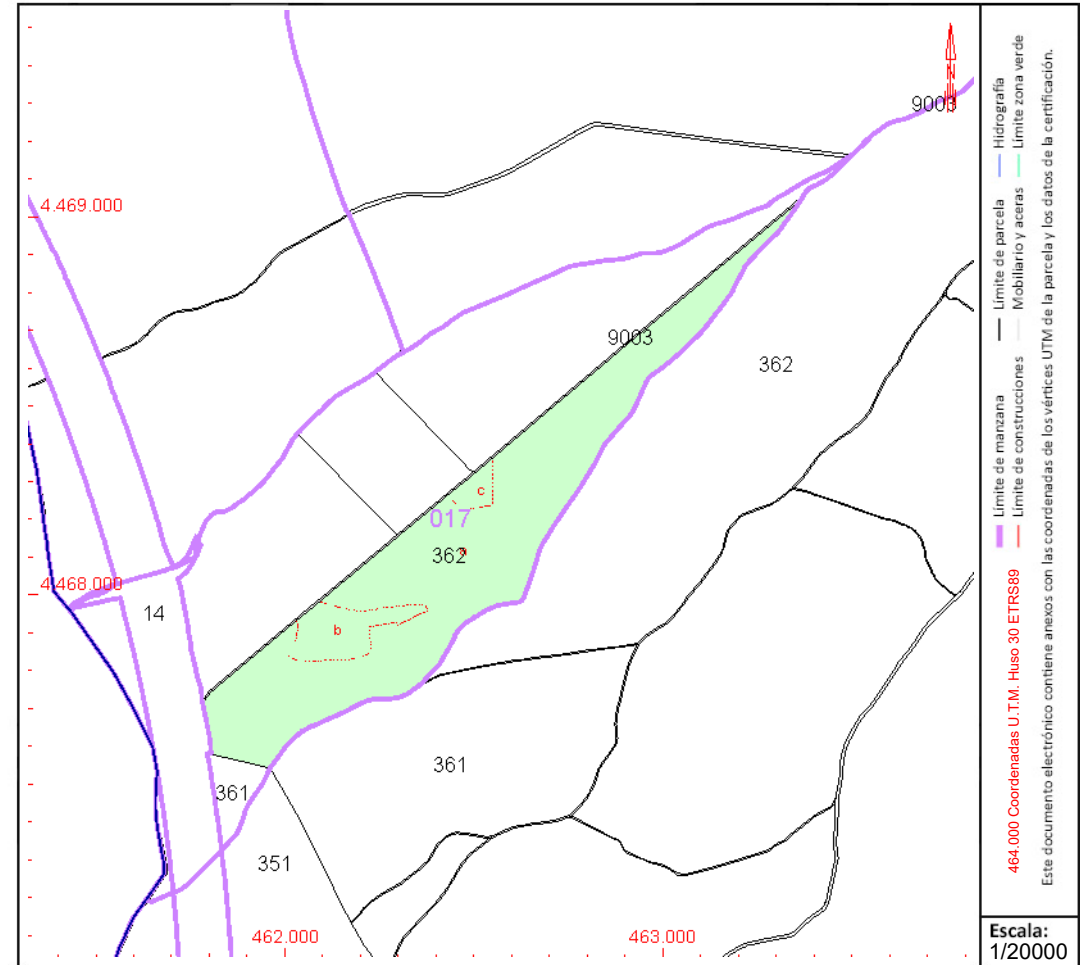
Subparcela	Cultivo/aprovechamiento	Intensidad Productiva	Superficie m ²
a	C- Labor o Labradío seco	03	374.699
b	O- Olivos seco	02	32.442
c	O- Olivos seco	02	9.207

PARCELA

Superficie gráfica: 416.348 m²

Participación del inmueble: 100,00 %

Tipo:



Este documento no es una certificación catastral, pero sus datos pueden ser verificados a través del "Acceso a datos catastrales no protegidos de la SEC"

PSFV VARADERO SOLAR



CONSULTA DESCRIPTIVA Y GRÁFICA DE DATOS CATASTRALES DE BIEN INMUEBLE

Referencia catastral: 28014A003090050000MB

DATOS DESCRIPTIVOS DEL INMUEBLE

Localización:

Polígono 3 Parcela 9005 VIA PECUARIA
VEREDA CARPETANA. ARGANDA DEL REY [MADRID]

Clase: RÚSTICO

Uso principal: Agrario

Superficie construida:

Año construcción:

Cultivo

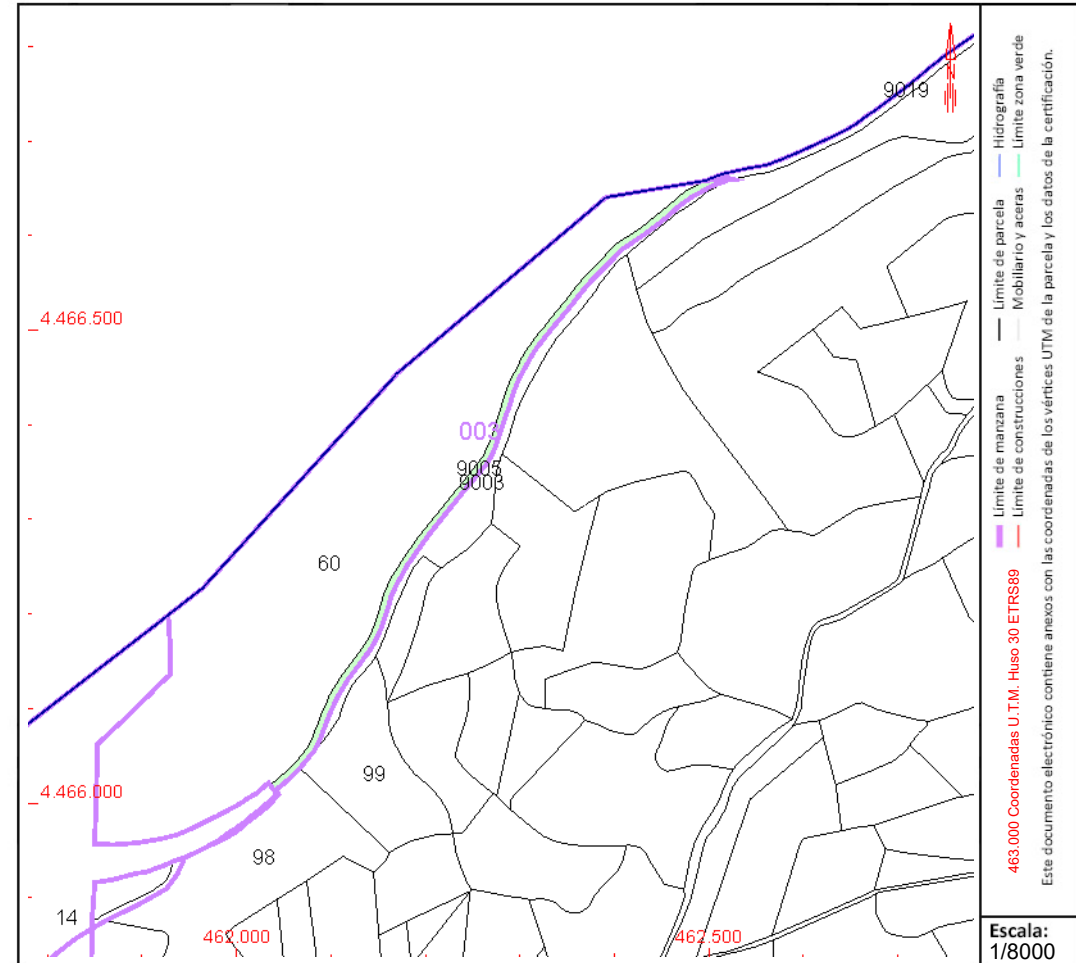
Subparcela	Cultivo/aprovechamiento	Intensidad Productiva	Superficie m ²
0	VT Vía de comunicación de dominio público	00	6.471

PARCELA

Superficie gráfica: 6.471 m²

Participación del inmueble: 100,00 %

Tipo:



Este documento no es una certificación catastral, pero sus datos pueden ser verificados a través del "Acceso a datos catastrales no protegidos de la SEC"



CONSULTA DESCRIPTIVA Y GRÁFICA DE DATOS CATASTRALES DE BIEN INMUEBLE

Referencia catastral: 28014A005000020000MQ

DATOS DESCRIPTIVOS DEL INMUEBLE

Localización:

Polígono 5 Parcela 2
VALDUCAR. ARGANDA DEL REY [MADRID]

Clase: RÚSTICO

Uso principal: Agrario

Superficie construida:

Año construcción:

Cultivo

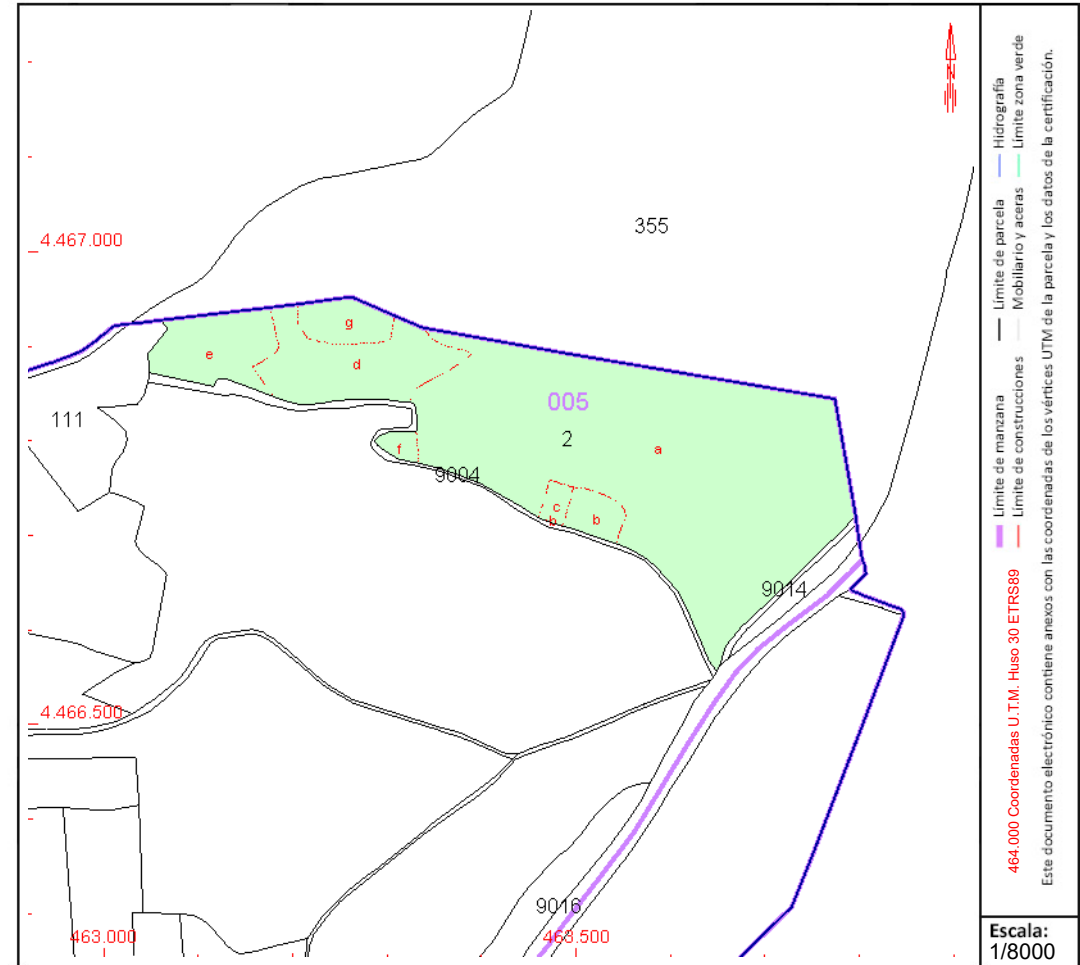
Subparcela	Cultivo/aprovechamiento	Intensidad Productiva	Superficie m ²
a	C- Labor o Labradío seco	02	83.343
b	E- Pastos	01	2.591
c	I- Improductivo	00	1.129
d	E- Pastos	02	13.269
e	C- Labor o Labradío seco	03	8.719
f	E- Pastos	02	1.099
g	O- Olivos seco	02	4.085

PARCELA

Superficie gráfica: 114.234 m²

Participación del inmueble: 100,00 %

Tipo:



Este documento no es una certificación catastral, pero sus datos pueden ser verificados a través del "Acceso a datos catastrales no protegidos de la SEC"



CONSULTA DESCRIPTIVA Y GRÁFICA DE DATOS CATASTRALES DE BIEN INMUEBLE

Referencia catastral: 28014A005000040000ML

DATOS DESCRIPTIVOS DEL INMUEBLE

Localización:

Polígono 5 Parcela 4
VALDUCAR. ARGANDA DEL REY [MADRID]

Clase: RÚSTICO

Uso principal: Agrario

Superficie construida:

Año construcción:

Cultivo

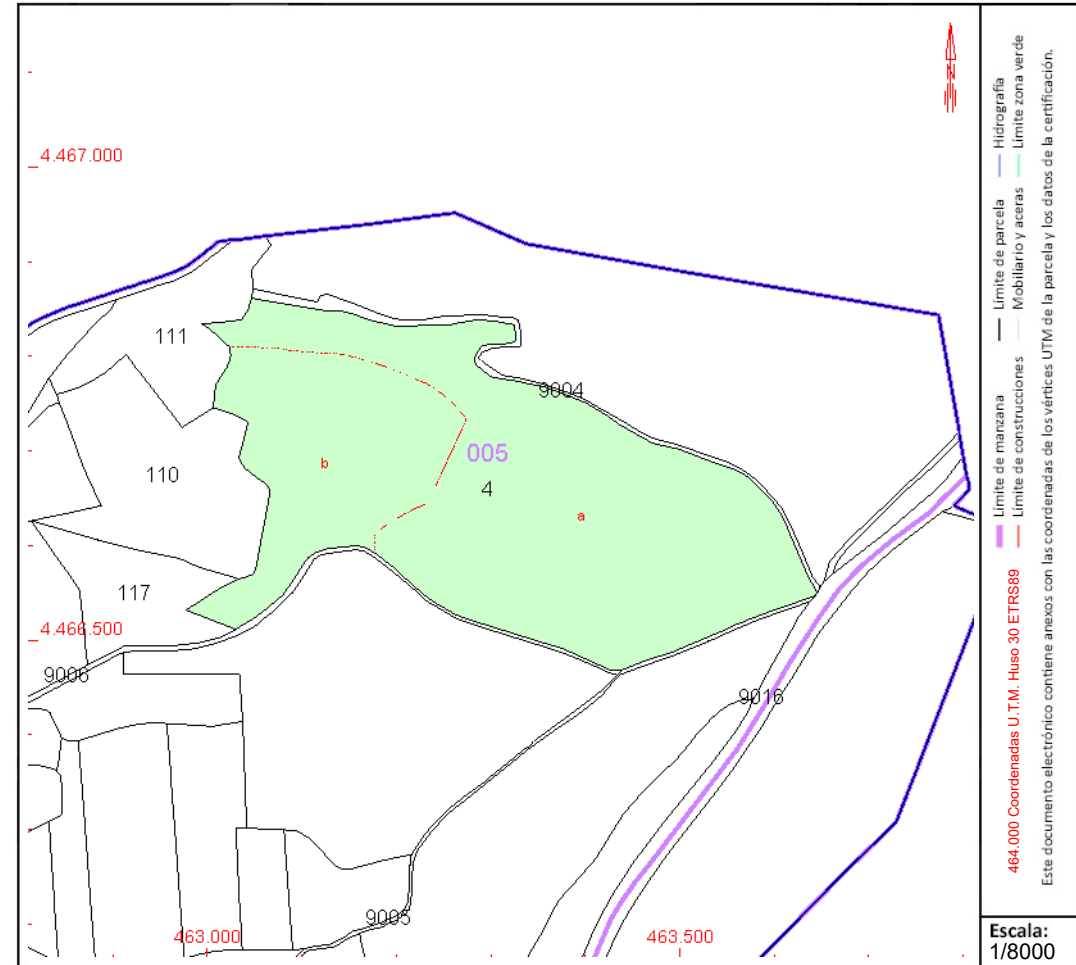
Subparcela	Cultivo/aprovechamiento	Intensidad Productiva	Superficie m ²
a	C- Labor o Labradío seco	02	102.232
b	O- Olivos seco	02	44.816

PARCELA

Superficie gráfica: 147.048 m²

Participación del inmueble: 100,00 %

Tipo:



Este documento no es una certificación catastral, pero sus datos pueden ser verificados a través del "Acceso a datos catastrales no protegidos de la SEC"



CONSULTA DESCRIPTIVA Y GRÁFICA DE DATOS CATASTRALES DE BIEN INMUEBLE

Referencia catastral: 28014A005000070000MM

DATOS DESCRIPTIVOS DEL INMUEBLE

Localización:

Polígono 5 Parcela 7
 VALDUCAR. ARGANDA DEL REY [MADRID]

Clase: RÚSTICO

Uso principal: Agrario

Superficie construida:

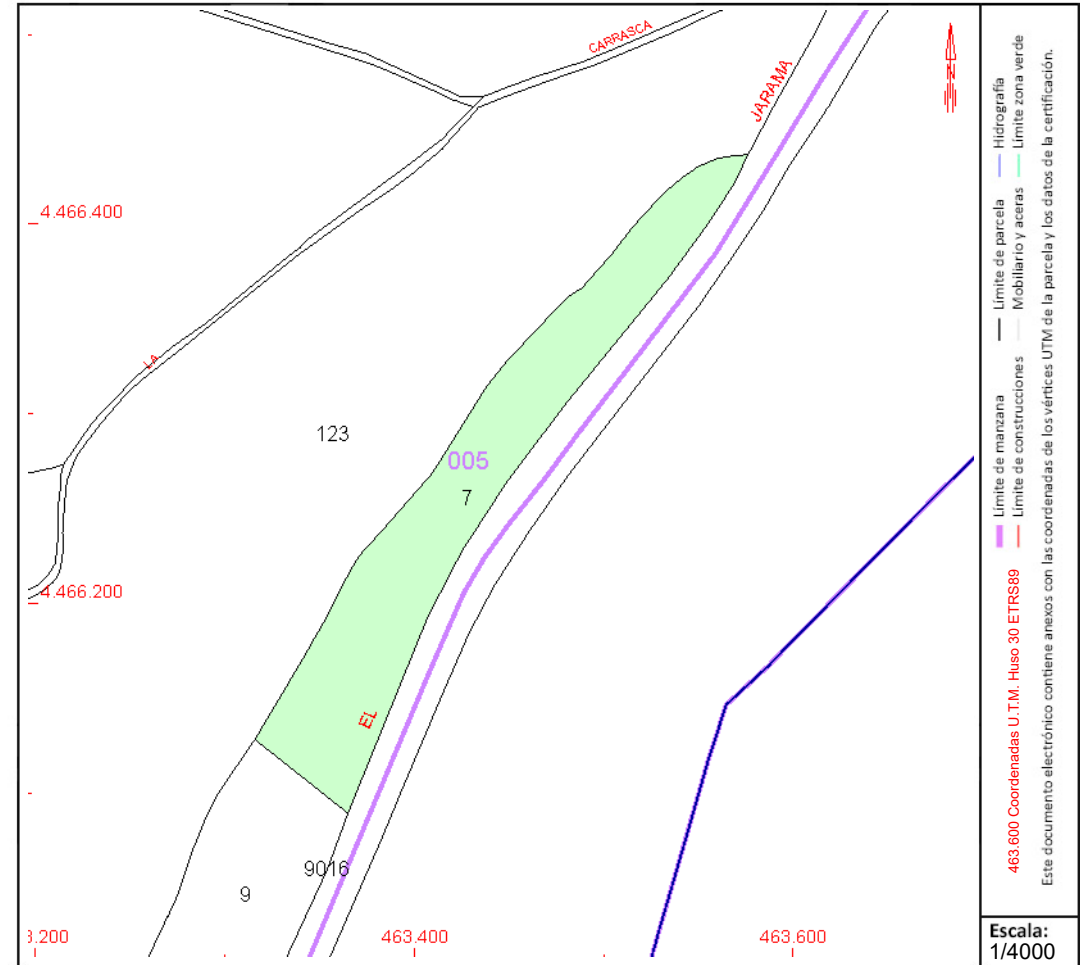
Año construcción:

Cultivo

Subparcela	Cultivo/aprovechamiento	Intensidad Productiva	Superficie m ²
0	O- Olivos seco	02	15.905

PARCELA

Superficie gráfica: 15.906 m²
 Participación del inmueble: 100,00 %
 Tipo:



COORDINACIÓN GRÁFICA CON EL REGISTRO DE LA PROPIEDAD

Registro: ARGANDA DEL REY 2
 Código registral único: 28076000831087

Fecha coordinación: 16/02/2022

Este documento no es una certificación catastral, pero sus datos pueden ser verificados a través del "Acceso a datos catastrales no protegidos de la SEC"

Martes, 3 de Mayo de 2022



CONSULTA DESCRIPTIVA Y GRÁFICA DE DATOS CATASTRALES DE BIEN INMUEBLE

Referencia catastral: 28014A005000090000MK

DATOS DESCRIPTIVOS DEL INMUEBLE

Localización:

Polígono 5 Parcela 9
VALDUCAR. ARGANDA DEL REY [MADRID]

Clase: RÚSTICO

Uso principal: Agrario

Superficie construida:

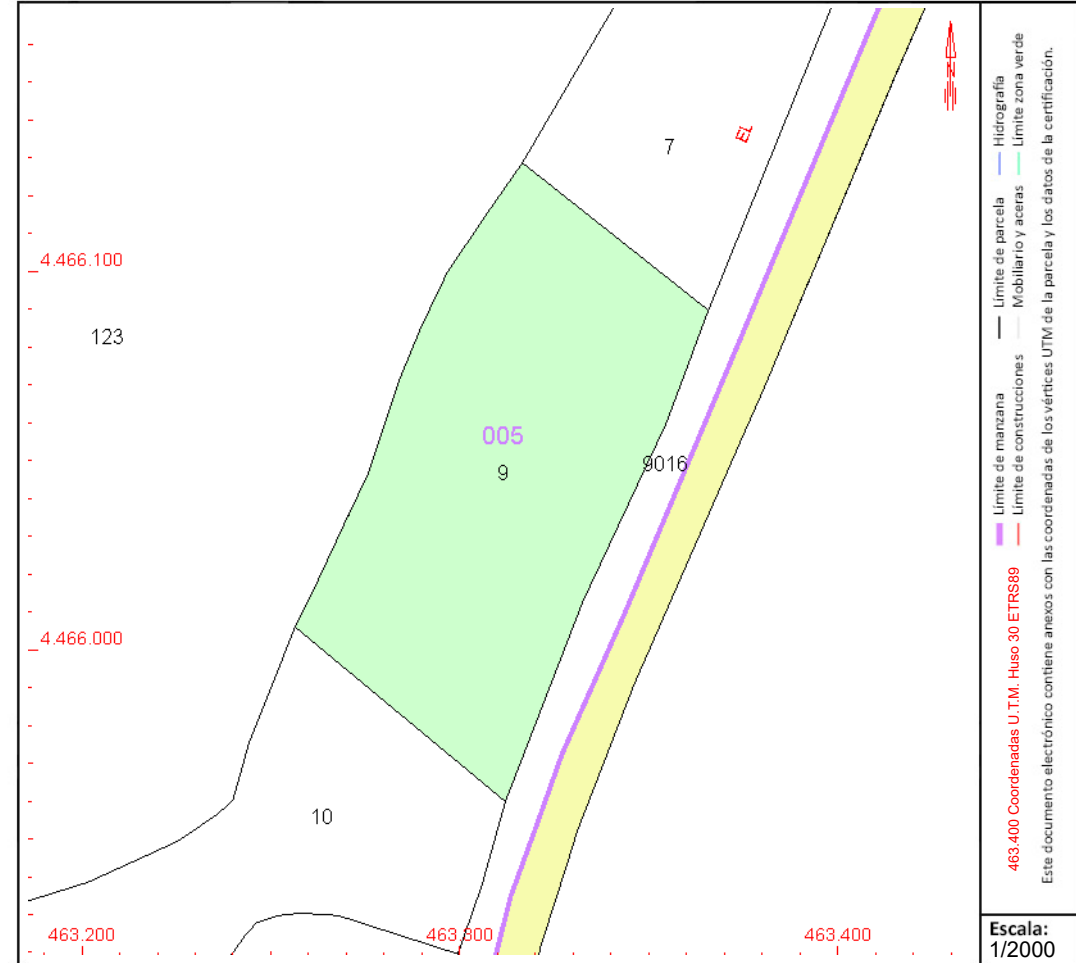
Año construcción:

Cultivo

Subparcela	Cultivo/aprovechamiento	Intensidad Productiva	Superficie m ²
0	V- Viña secano	02	9.304

PARCELA

Superficie gráfica: 9.304 m2
Participación del inmueble: 100,00 %
Tipo:



Este documento no es una certificación catastral, pero sus datos pueden ser verificados a través del "Acceso a datos catastrales no protegidos de la SEC"



CONSULTA DESCRIPTIVA Y GRÁFICA DE DATOS CATASTRALES DE BIEN INMUEBLE

Referencia catastral: 28014A005000100000MM

DATOS DESCRIPTIVOS DEL INMUEBLE

Localización:

Polígono 5 Parcela 10
VALDUCAR. ARGANDA DEL REY [MADRID]

Clase: RÚSTICO

Uso principal: Agrario

Superficie construida:

Año construcción:

Cultivo

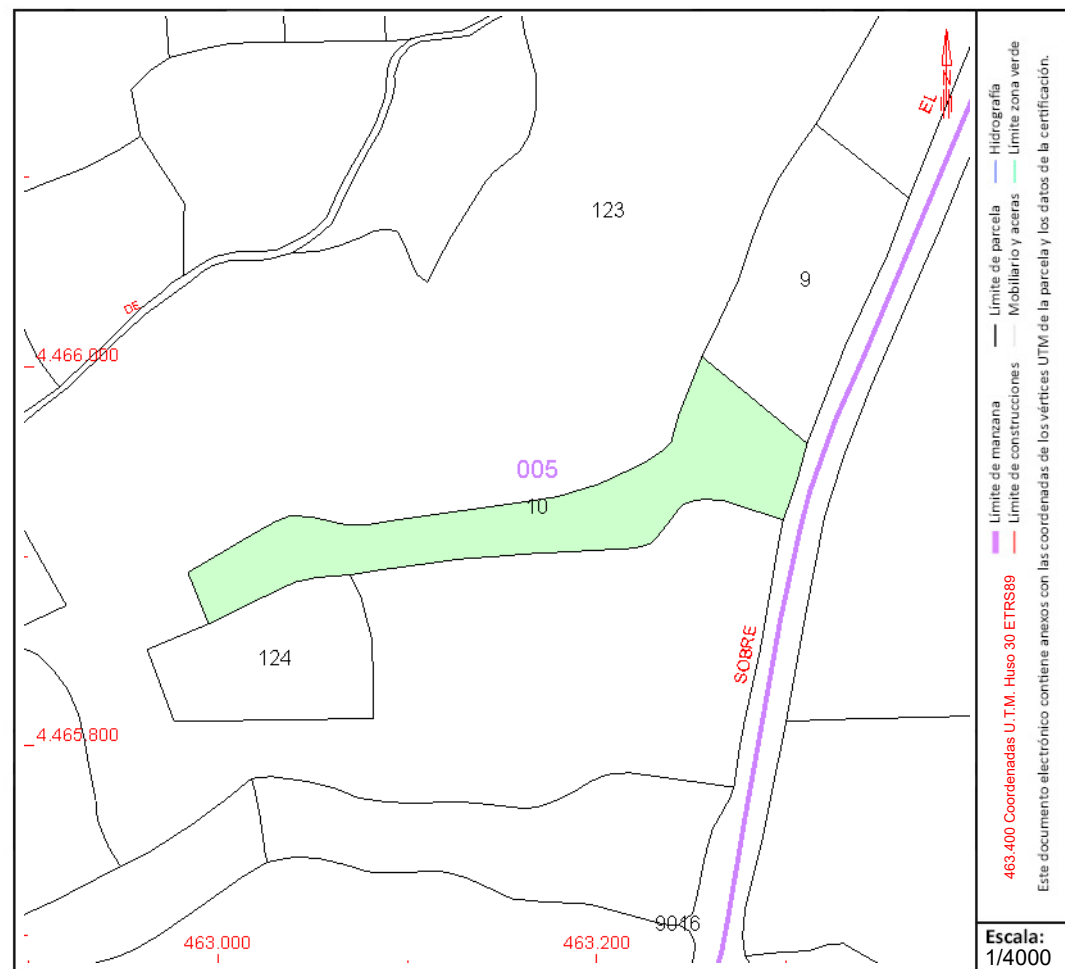
Subparcela	Cultivo/aprovechamiento	Intensidad Productiva	Superficie m ²
0	O- Olivos secano	03	11.750

PARCELA

Superficie gráfica: 11.750 m2

Participación del inmueble: 100,00 %

Tipo:



Este documento no es una certificación catastral, pero sus datos pueden ser verificados a través del "Acceso a datos catastrales no protegidos de la SEC"



CONSULTA DESCRIPTIVA Y GRÁFICA DE DATOS CATASTRALES DE BIEN INMUEBLE

Referencia catastral: 28014A005000960000MY

DATOS DESCRIPTIVOS DEL INMUEBLE

Localización:

Polígono 5 Parcela 96
VEREDA DEL CAMBIO. ARGANDA DEL REY [MADRID]

Clase: RÚSTICO

Uso principal: Agrario

Superficie construida:

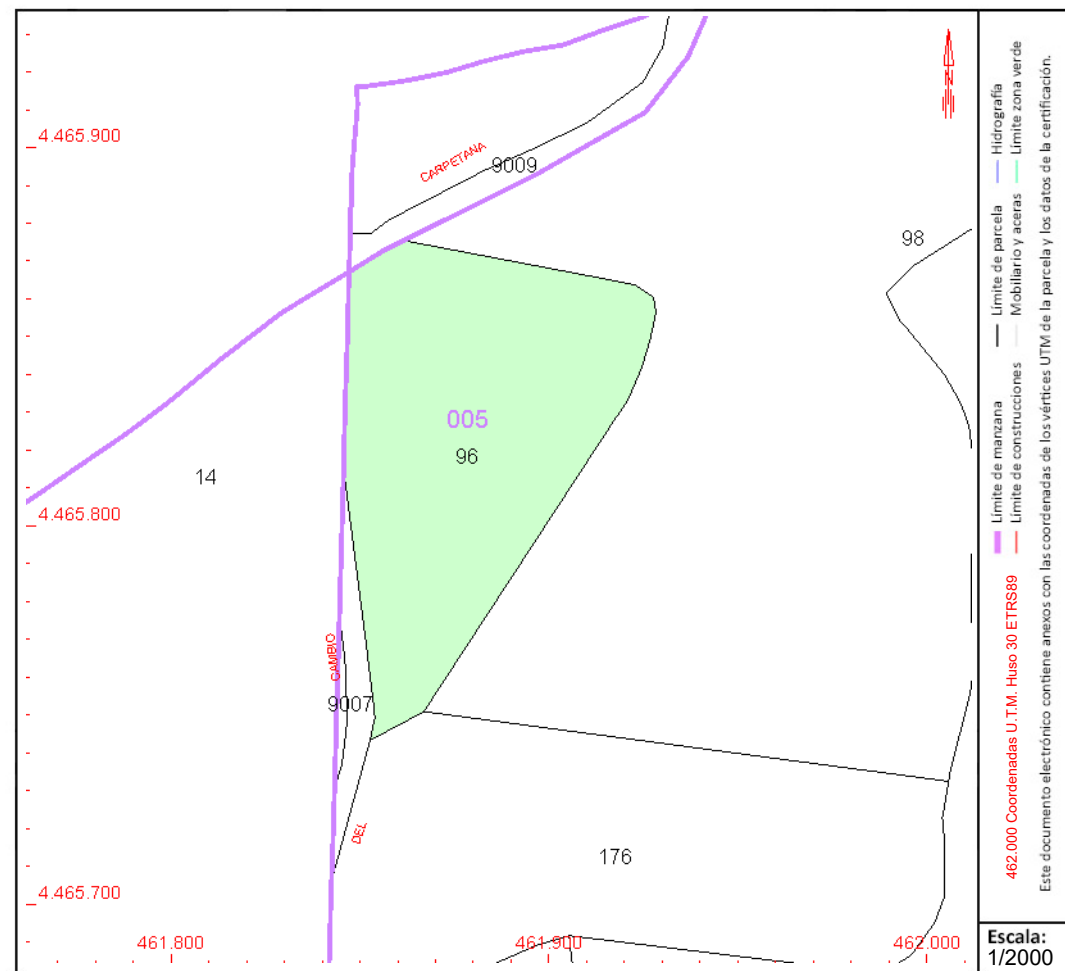
Año construcción:

Cultivo

Subparcela	Cultivo/aprovechamiento	Intensidad Productiva	Superficie m ²
0	V- Viña secano	03	6.607

PARCELA

Superficie gráfica: 6.607 m²
Participación del inmueble: 100,00 %
Tipo:



COORDINACIÓN GRÁFICA CON EL REGISTRO DE LA PROPIEDAD

Registro: ARGANDA DEL REY 2
Código registral único: 28076000748491
Fecha coordinación: 28/01/2022

Este documento no es una certificación catastral, pero sus datos pueden ser verificados a través del "Acceso a datos catastrales no protegidos de la SEC"



GOBIERNO DE ESPAÑA

MINISTERIO DE HACIENDA Y FUNCIÓN PÚBLICA

SECRETARÍA DE ESTADO DE HACIENDA

DIRECCIÓN GENERAL DEL CATASTRO

CONSULTA DESCRIPTIVA Y GRÁFICA DE DATOS CATASTRALES DE BIEN INMUEBLE

Referencia catastral: 28014A005000980000MQ

DATOS DESCRIPTIVOS DEL INMUEBLE

Localización:

Polígono 5 Parcela 98

VEREDA DEL CAMBIO. ARGANDA DEL REY [MADRID]

Clase: RÚSTICO

Uso principal: Agrario

Superficie construida:

Año construcción:

Cultivo

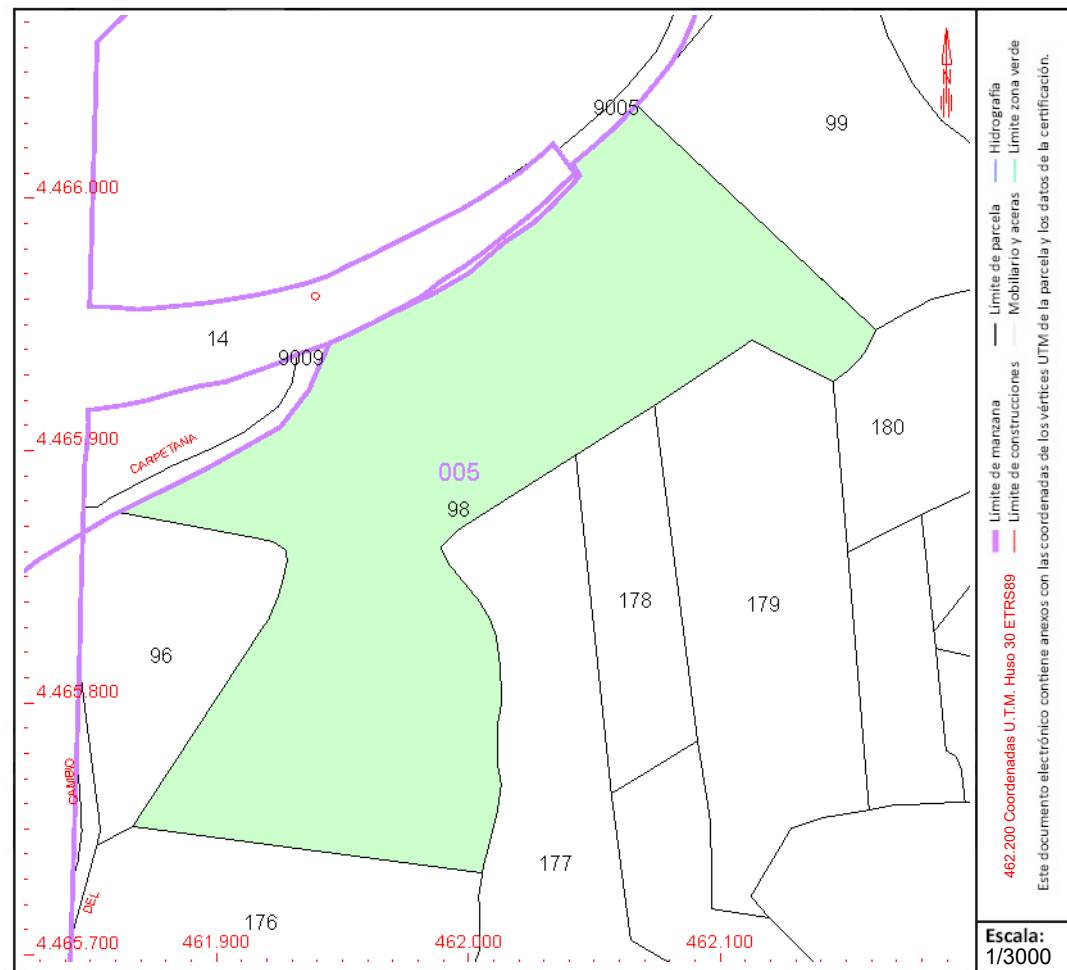
Subparcela	Cultivo/aprovechamiento	Intensidad Productiva	Superficie m ²
0	C- Labor o Labradío seco	02	33.816

PARCELA

Superficie gráfica: 33.816 m²

Participación del inmueble: 100,00 %

Tipo:



Este documento no es una certificación catastral, pero sus datos pueden ser verificados a través del "Acceso a datos catastrales no protegidos de la SEC"



CONSULTA DESCRIPTIVA Y GRÁFICA DE DATOS CATASTRALES DE BIEN INMUEBLE

Referencia catastral: 28014A005000990000MP

DATOS DESCRIPTIVOS DEL INMUEBLE

Localización:

Polígono 5 Parcela 99
VALDUCAR. ARGANDA DEL REY [MADRID]

Clase: RÚSTICO

Uso principal: Agrario

Superficie construida:

Año construcción:

Cultivo

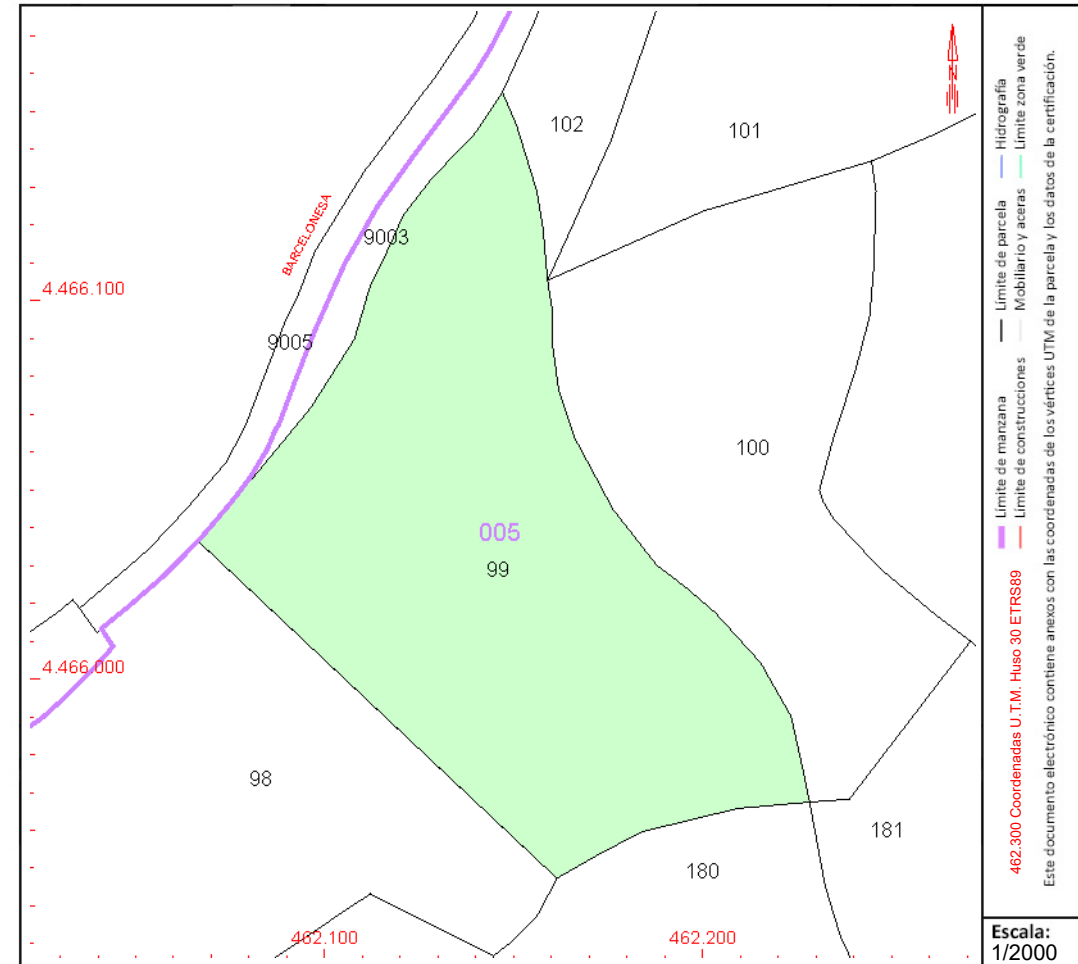
Subparcela	Cultivo/aprovechamiento	Intensidad Productiva	Superficie m ²
0	C- Labor o Labradío seco	02	14.495

PARCELA

Superficie gráfica: 14.495 m²

Participación del inmueble: 100,00 %

Tipo:



Este documento no es una certificación catastral, pero sus datos pueden ser verificados a través del “Acceso a datos catastrales no protegidos de la SEC”



CONSULTA DESCRIPTIVA Y GRÁFICA DE DATOS CATASTRALES DE BIEN INMUEBLE

Referencia catastral: 28014A005001000000MP

DATOS DESCRIPTIVOS DEL INMUEBLE

Localización:

Polígono 5 Parcela 100
VALDUCAR. ARGANDA DEL REY [MADRID]

Clase: RÚSTICO

Uso principal: Agrario

Superficie construida:

Año construcción:

Cultivo

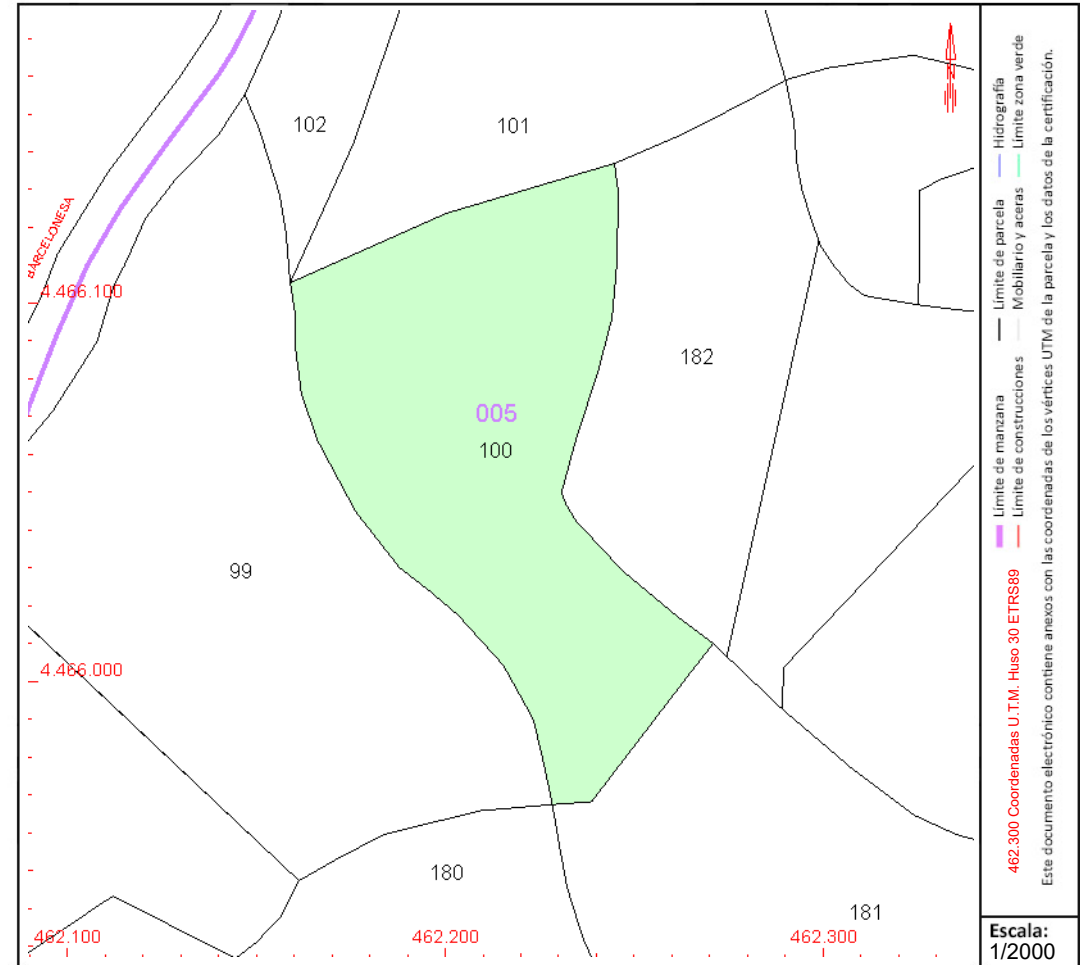
Subparcela	Cultivo/aprovechamiento	Intensidad Productiva	Superficie m ²
0	C- Labor o Labradío seco	02	9.337

PARCELA

Superficie gráfica: 9.337 m²

Participación del inmueble: 100,00 %

Tipo:



COORDINACIÓN GRÁFICA CON EL REGISTRO DE LA PROPIEDAD

Registro: ARGANDA DEL REY 2

Código registral único: 28155001299338

Fecha coordinación: 30/09/2021

Este documento no es una certificación catastral, pero sus datos pueden ser verificados a través del "Acceso a datos catastrales no protegidos de la SEC"

Martes , 3 de Mayo de 2022



GOBIERNO DE ESPAÑA

MINISTERIO DE HACIENDA Y FUNCIÓN PÚBLICA

SECRETARÍA DE ESTADO DE HACIENDA

DIRECCIÓN GENERAL DEL CATASTRO

CONSULTA DESCRIPTIVA Y GRÁFICA DE DATOS CATASTRALES DE BIEN INMUEBLE

Referencia catastral: 28014A005001010000ML

DATOS DESCRIPTIVOS DEL INMUEBLE

Localización:

Polígono 5 Parcela 101
VALDUCAR. ARGANDA DEL REY [MADRID]

Clase: RÚSTICO

Uso principal: Agrario

Superficie construida:

Año construcción:

Cultivo

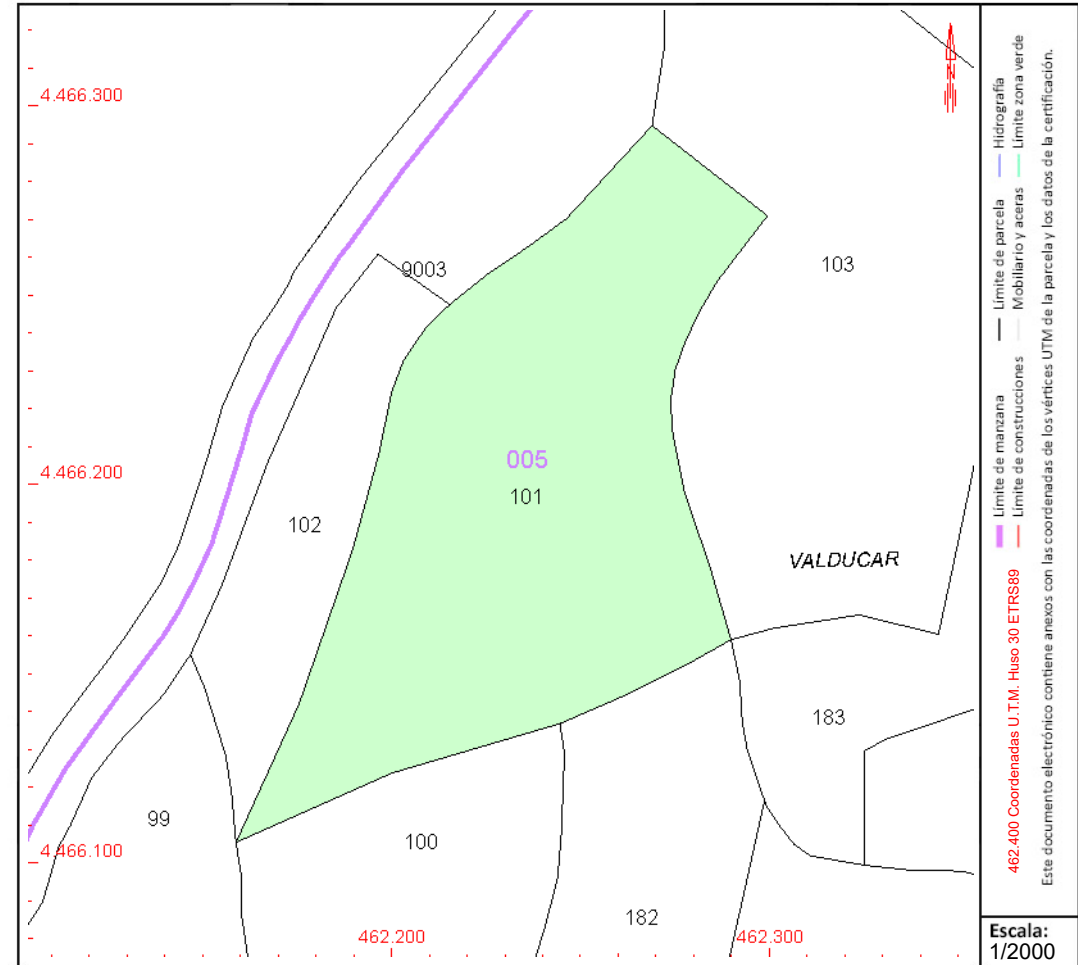
Subparcela	Cultivo/aprovechamiento	Intensidad Productiva	Superficie m²
0	C- Labor o Labradío seco	03	12.462

PARCELA

Superficie gráfica: 12.462 m²

Participación del inmueble: 100,00 %

Tipo:



COORDINACIÓN GRÁFICA CON EL REGISTRO DE LA PROPIEDAD

Registro: ARGANDA DEL REY 2

Código registral único: 28155001299345

Fecha coordinación: 30/09/2021

Este documento no es una certificación catastral, pero sus datos pueden ser verificados a través del "Acceso a datos catastrales no protegidos de la SEC"

Martes , 3 de Mayo de 2022



CONSULTA DESCRIPTIVA Y GRÁFICA DE DATOS CATASTRALES DE BIEN INMUEBLE

Referencia catastral: 28014A005001020000MT

DATOS DESCRIPTIVOS DEL INMUEBLE

Localización:

Polígono 5 Parcela 102

VALDUCAR. ARGANDA DEL REY [MADRID]

Clase: RÚSTICO

Uso principal: Agrario

Superficie construida:

Año construcción:

Cultivo

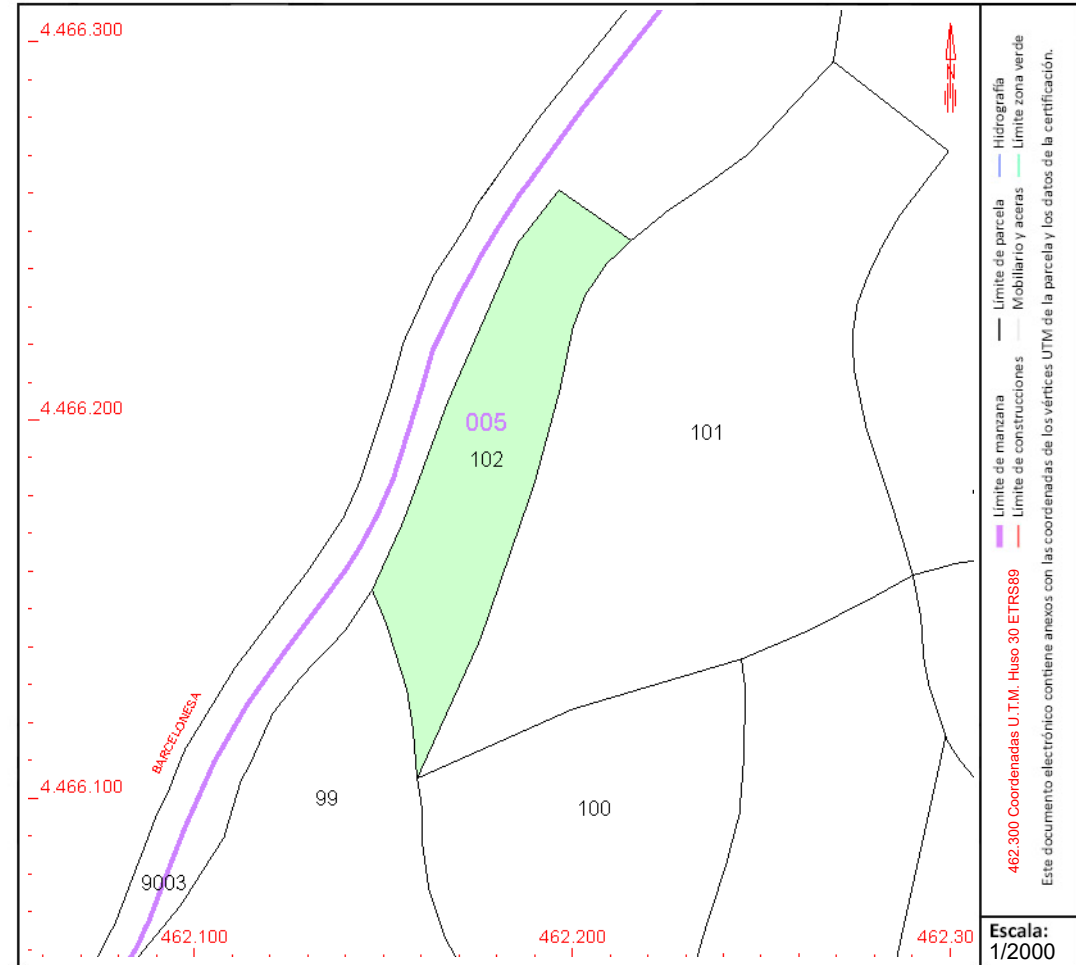
Subparcela	Cultivo/aprovechamiento	Intensidad Productiva	Superficie m ²
0	C- Labor o Labradío seco	02	3.609

PARCELA

Superficie gráfica: 3.609 m²

Participación del inmueble: 100,00 %

Tipo:



Este documento no es una certificación catastral, pero sus datos pueden ser verificados a través del "Acceso a datos catastrales no protegidos de la SEC"



CONSULTA DESCRIPTIVA Y GRÁFICA DE DATOS CATASTRALES DE BIEN INMUEBLE

Referencia catastral: 28014A005001030000MF

DATOS DESCRIPTIVOS DEL INMUEBLE

Localización:

Polígono 5 Parcela 103
VALDUCAR. ARGANDA DEL REY [MADRID]

Clase: RÚSTICO

Uso principal: Agrario

Superficie construida:

Año construcción:

Cultivo

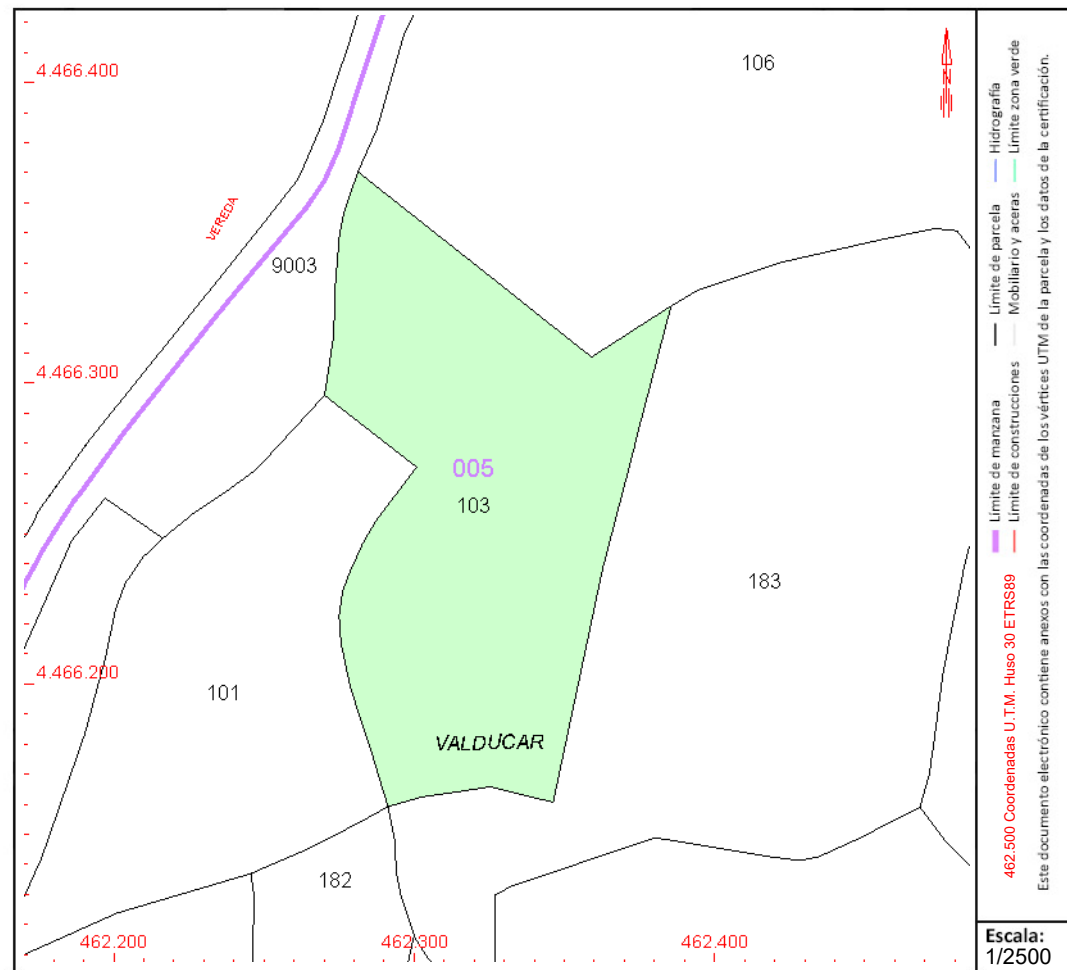
Subparcela	Cultivo/aprovechamiento	Intensidad Productiva	Superficie m ²
0	C- Labor o Labradío seco	03	14.504

PARCELA

Superficie gráfica: 14.504 m²

Participación del inmueble: 100,00 %

Tipo:



Este documento no es una certificación catastral, pero sus datos pueden ser verificados a través del "Acceso a datos catastrales no protegidos de la SEC"



CONSULTA DESCRIPTIVA Y GRÁFICA DE DATOS CATASTRALES DE BIEN INMUEBLE

Referencia catastral: 28014A005001060000MK

DATOS DESCRIPTIVOS DEL INMUEBLE

Localización:

Polígono 5 Parcela 106
VALDUCAR. ARGANDA DEL REY [MADRID]

Clase: RÚSTICO

Uso principal: Agrario

Superficie construida:

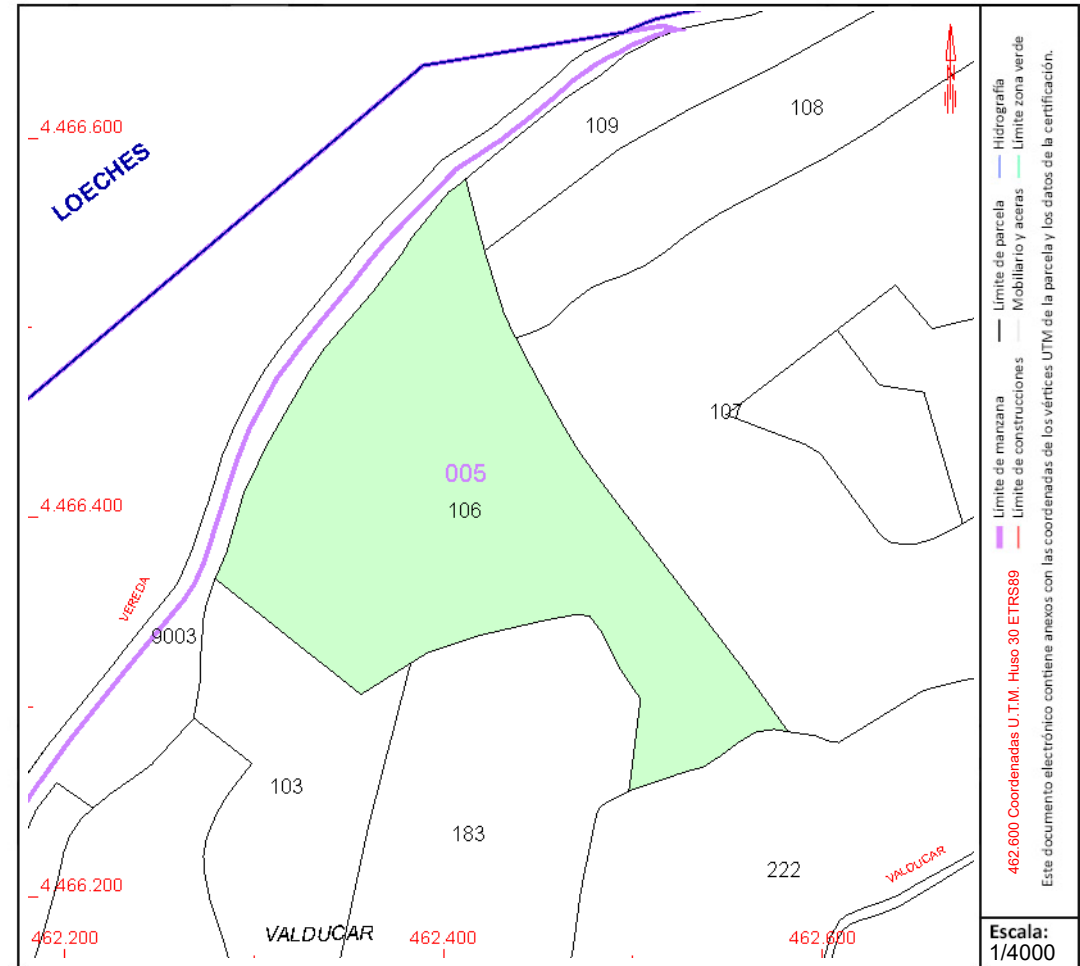
Año construcción:

Cultivo

Subparcela	Cultivo/aprovechamiento	Intensidad Productiva	Superficie m ²
0	C- Labor o Labradío seco	03	38.376

PARCELA

Superficie gráfica: 38.376 m²
Participación del inmueble: 100,00 %
Tipo:



Este documento no es una certificación catastral, pero sus datos pueden ser verificados a través del "Acceso a datos catastrales no protegidos de la SEC"



GOBIERNO DE ESPAÑA

MINISTERIO DE HACIENDA Y FUNCIÓN PÚBLICA

SECRETARÍA DE ESTADO DE HACIENDA

DIRECCIÓN GENERAL DEL CATASTRO

CONSULTA DESCRIPTIVA Y GRÁFICA DE DATOS CATASTRALES DE BIEN INMUEBLE

Referencia catastral: 28014A005001070000MR

DATOS DESCRIPTIVOS DEL INMUEBLE

Localización:

Polígono 5 Parcela 107
VALDUCAR. ARGANDA DEL REY [MADRID]

Clase: RÚSTICO

Uso principal: Agrario

Superficie construida:

Año construcción:

Cultivo

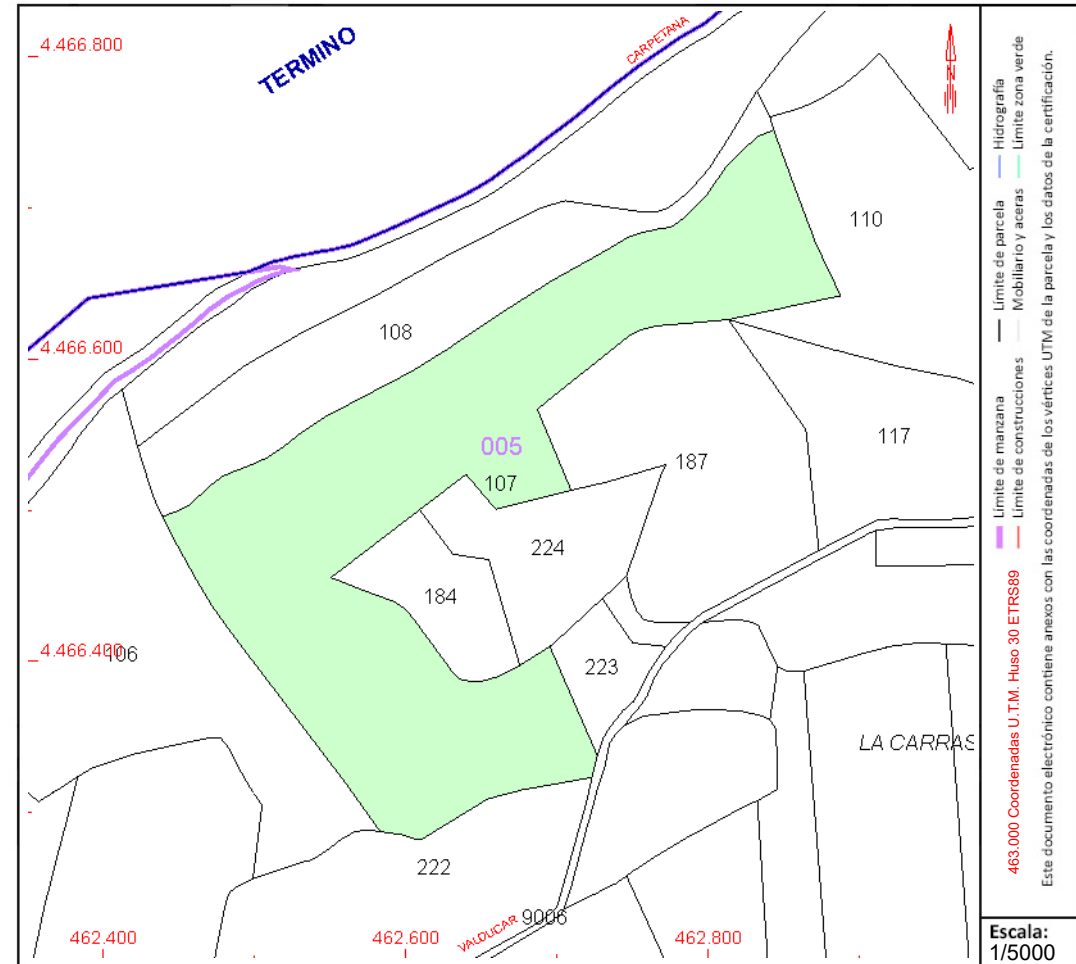
Subparcela	Cultivo/aprovechamiento	Intensidad Productiva	Superficie m ²
0	C- Labor o Labradío seco	02	61.768

PARCELA

Superficie gráfica: 61.768 m²

Participación del inmueble: 100,00 %

Tipo:



Este documento no es una certificación catastral, pero sus datos pueden ser verificados a través del "Acceso a datos catastrales no protegidos de la SEC"



GOBIERNO DE ESPAÑA

MINISTERIO DE HACIENDA Y FUNCIÓN PÚBLICA

SECRETARÍA DE ESTADO DE HACIENDA

DIRECCIÓN GENERAL DEL CATASTRO

CONSULTA DESCRIPTIVA Y GRÁFICA DE DATOS CATASTRALES DE BIEN INMUEBLE

Referencia catastral: 28014A005001080000MD

DATOS DESCRIPTIVOS DEL INMUEBLE

Localización:

Polígono 5 Parcela 108
VALDUCAR. ARGANDA DEL REY [MADRID]

Clase: RÚSTICO

Uso principal: Agrario

Superficie construida:

Año construcción:

Cultivo

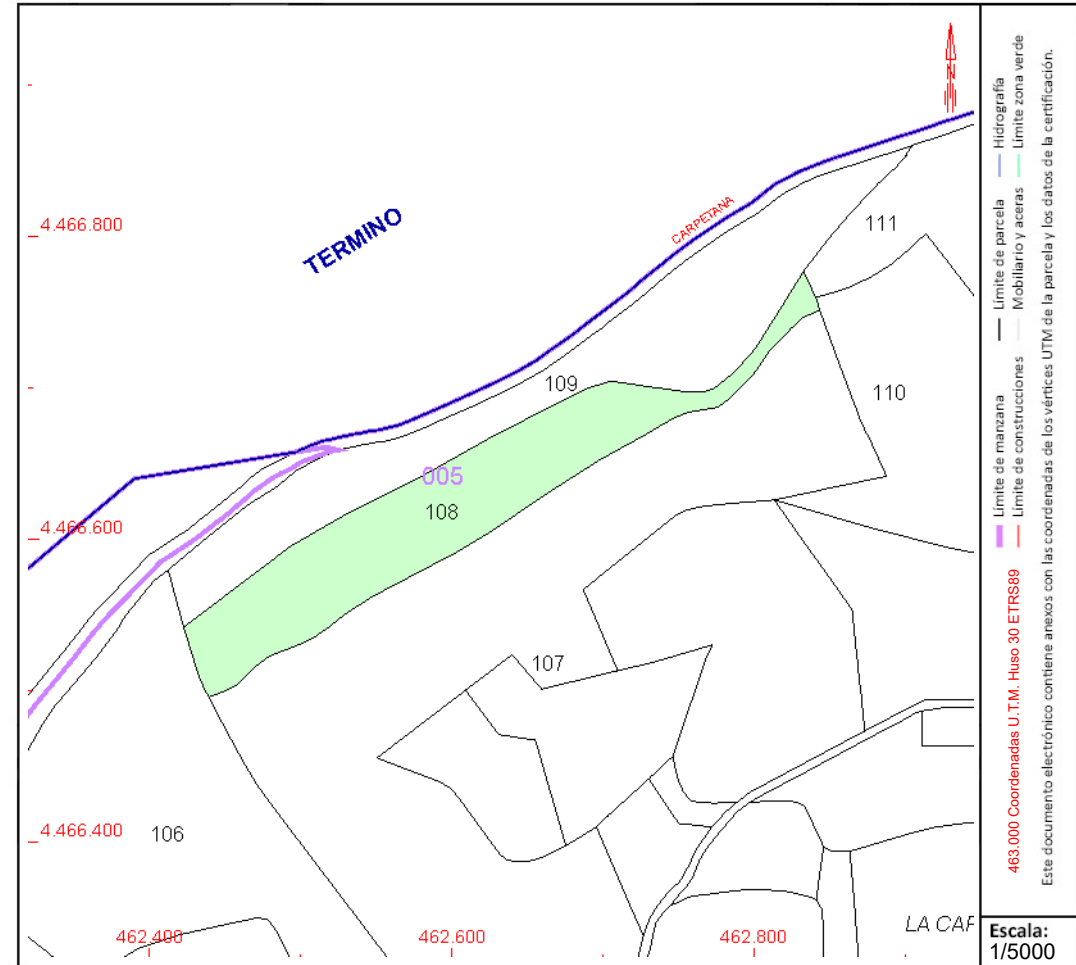
Subparcela	Cultivo/aprovechamiento	Intensidad Productiva	Superficie m²
0	E- Pastos	02	19.829

PARCELA

Superficie gráfica: 19.829 m2

Participación del inmueble: 100,00 %

Tipo:



Este documento no es una certificación catastral, pero sus datos pueden ser verificados a través del "Acceso a datos catastrales no protegidos de la SEC"



GOBIERNO DE ESPAÑA

MINISTERIO DE HACIENDA Y FUNCIÓN PÚBLICA

SECRETARÍA DE ESTADO DE HACIENDA

DIRECCIÓN GENERAL DEL CATASTRO

CONSULTA DESCRIPTIVA Y GRÁFICA DE DATOS CATASTRALES DE BIEN INMUEBLE

Referencia catastral: 28014A005001090000MX

DATOS DESCRIPTIVOS DEL INMUEBLE

Localización:

Polígono 5 Parcela 109
VALDUCAR. ARGANDA DEL REY [MADRID]

Clase: RÚSTICO

Uso principal: Agrario

Superficie construida:

Año construcción:

Cultivo

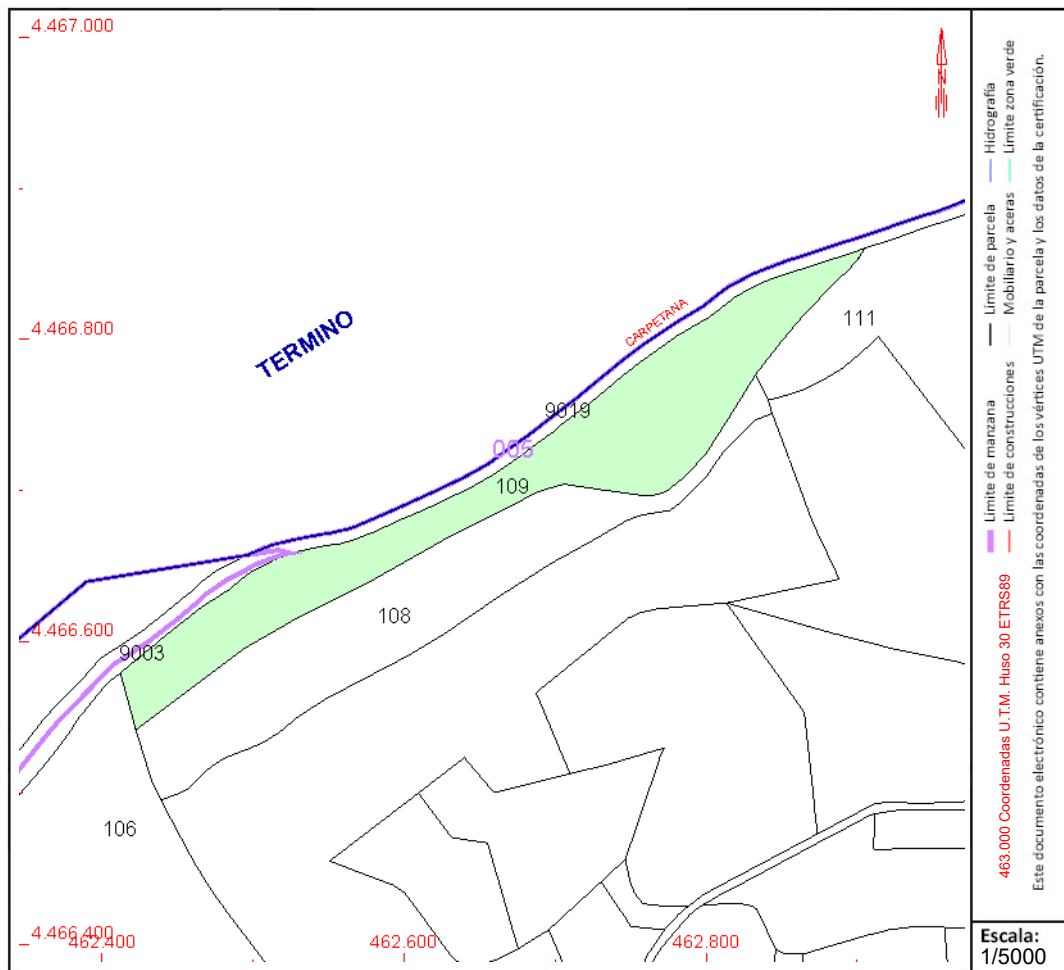
Subparcela	Cultivo/aprovechamiento	Intensidad Productiva	Superficie m ²
0	C- Labor o Labradío seco	02	22.621

PARCELA

Superficie gráfica: 22.621 m²

Participación del inmueble: 100,00 %

Tipo:



Este documento no es una certificación catastral, pero sus datos pueden ser verificados a través del "Acceso a datos catastrales no protegidos de la SEC"



GOBIERNO DE ESPAÑA

MINISTERIO DE HACIENDA Y FUNCIÓN PÚBLICA

SECRETARÍA DE ESTADO DE HACIENDA

DIRECCIÓN GENERAL DEL CATASTRO

CONSULTA DESCRIPTIVA Y GRÁFICA DE DATOS CATASTRALES DE BIEN INMUEBLE

Referencia catastral: 28014A005001100000MR

DATOS DESCRIPTIVOS DEL INMUEBLE

Localización:

Polígono 5 Parcela 110

VALDUCAR. ARGANDA DEL REY [MADRID]

Clase: RÚSTICO

Uso principal: Agrario

Superficie construida:

Año construcción:

Cultivo

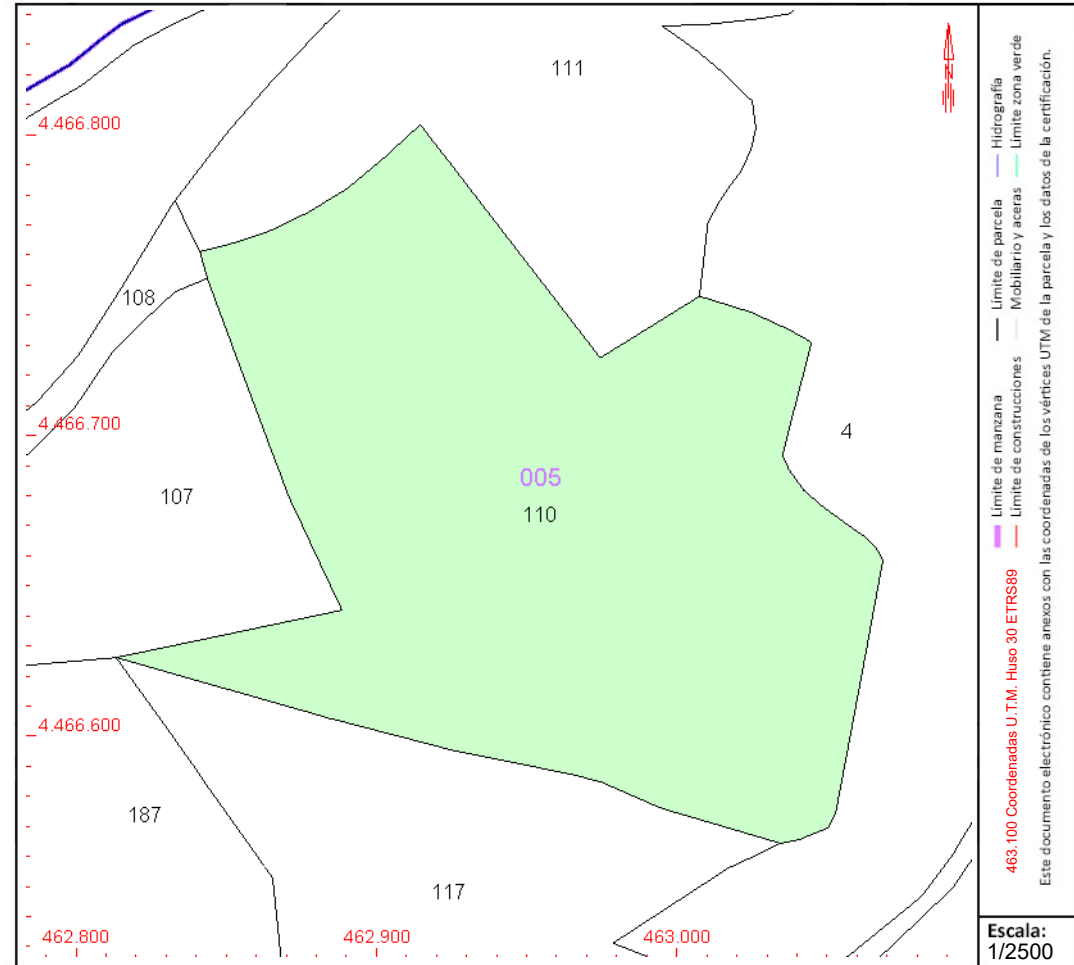
Subparcela	Cultivo/aprovechamiento	Intensidad Productiva	Superficie m²
0	O- Olivos secano	03	32.660

PARCELA

Superficie gráfica: 32.660 m2

Participación del inmueble: 100,00 %

Tipo:



COORDINACIÓN GRÁFICA CON EL REGISTRO DE LA PROPIEDAD

Registro: ARGANDA DEL REY 2

Código registral único: 28155001302106

Fecha coordinación: 30/09/2021

Este documento no es una certificación catastral, pero sus datos pueden ser verificados a través del "Acceso a datos catastrales no protegidos de la SEC"

Martes , 3 de Mayo de 2022



CONSULTA DESCRIPTIVA Y GRÁFICA DE DATOS CATASTRALES DE BIEN INMUEBLE

Referencia catastral: 28014A005001110000MD

DATOS DESCRIPTIVOS DEL INMUEBLE

Localización:

Polígono 5 Parcela 111
VALDUCAR. ARGANDA DEL REY [MADRID]

Clase: RÚSTICO

Uso principal: Agrario

Superficie construida:

Año construcción:

Cultivo

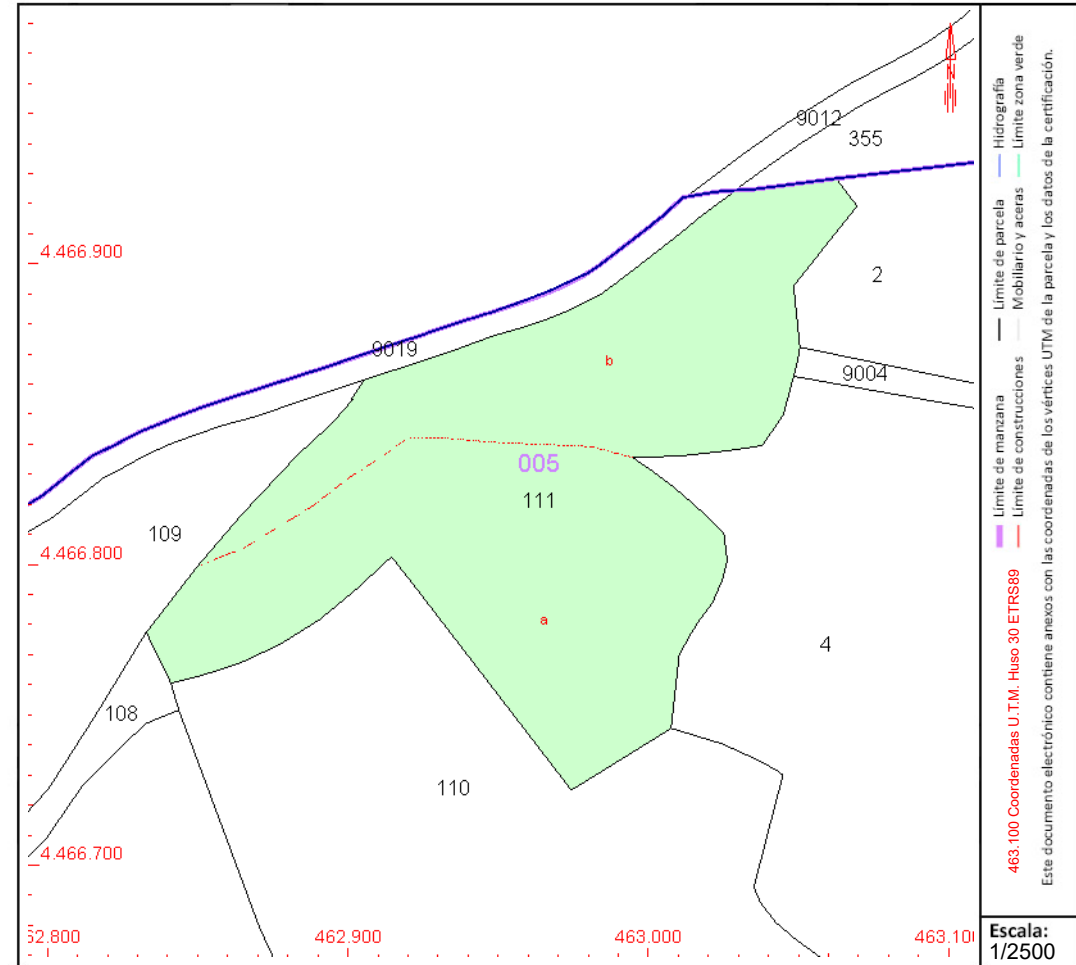
Subparcela	Cultivo/aprovechamiento	Intensidad Productiva	Superficie m ²
a	O- Olivos secano	03	11.329
b	C- Labor o Labradío secano	02	8.697

PARCELA

Superficie gráfica: 20.026 m²

Participación del inmueble: 100,00 %

Tipo:



Este documento no es una certificación catastral, pero sus datos pueden ser verificados a través del "Acceso a datos catastrales no protegidos de la SEC"



CONSULTA DESCRIPTIVA Y GRÁFICA DE DATOS CATASTRALES DE BIEN INMUEBLE

Referencia catastral: 28014A005001170000MZ

DATOS DESCRIPTIVOS DEL INMUEBLE

Localización:

Polígono 5 Parcela 117
VALDUCAR. ARGANDA DEL REY [MADRID]

Clase: RÚSTICO

Uso principal: Agrario

Superficie construida:

Año construcción:

Cultivo

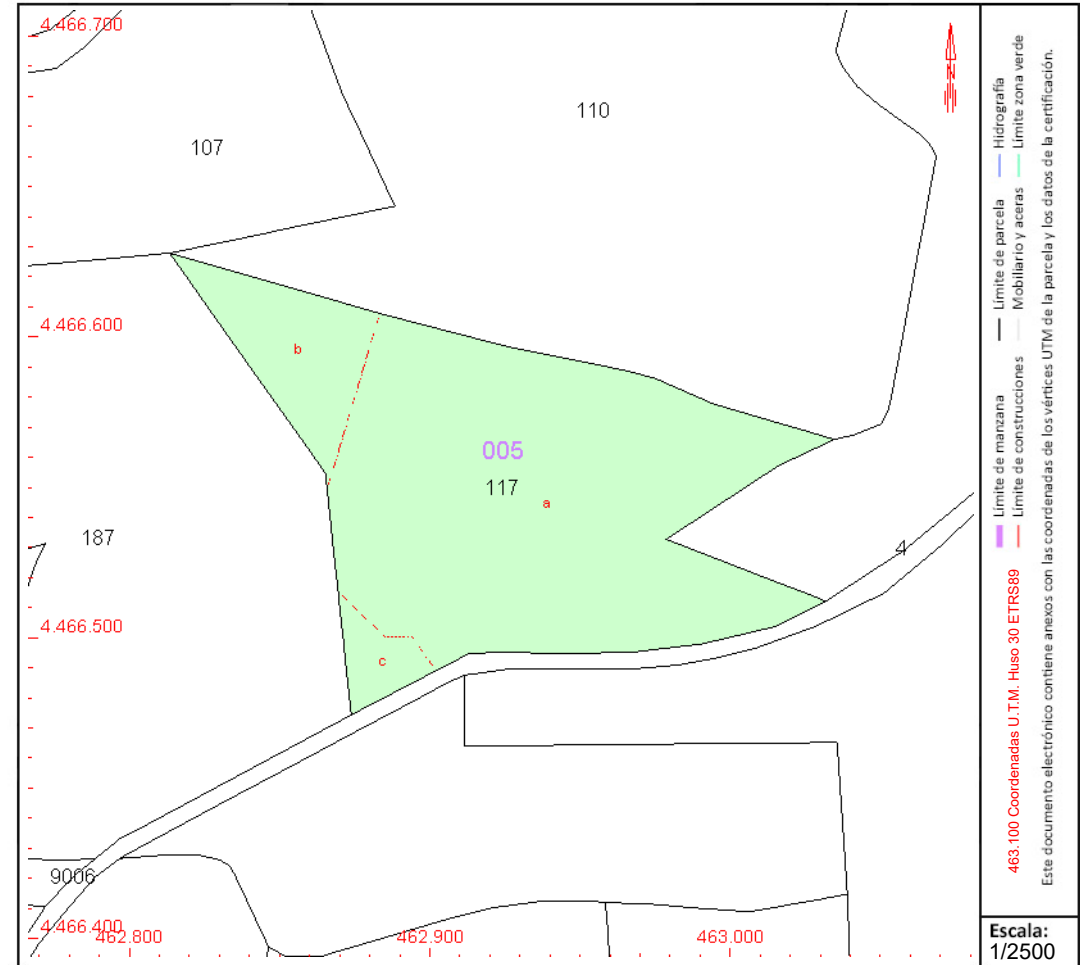
Subparcela	Cultivo/aprovechamiento	Intensidad Productiva	Superficie m ²
a	C- Labor o Labradío seco	02	12.977
b	O- Olivos seco	02	2.073
c	O- Olivos seco	02	614

PARCELA

Superficie gráfica: 15.664 m²

Participación del inmueble: 100,00 %

Tipo:



Este documento no es una certificación catastral, pero sus datos pueden ser verificados a través del "Acceso a datos catastrales no protegidos de la SEC"



GOBIERNO DE ESPAÑA

MINISTERIO DE HACIENDA Y FUNCIÓN PÚBLICA

SECRETARÍA DE ESTADO DE HACIENDA

DIRECCIÓN GENERAL DEL CATASTRO

CONSULTA DESCRIPTIVA Y GRÁFICA DE DATOS CATASTRALES DE BIEN INMUEBLE

Referencia catastral: 28014A005001190000MH

DATOS DESCRIPTIVOS DEL INMUEBLE

Localización:

Polígono 5 Parcela 119

LA CARRASCA. ARGANDA DEL REY [MADRID]

Clase: RÚSTICO

Uso principal: Agrario

Superficie construida:

Año construcción:

Cultivo

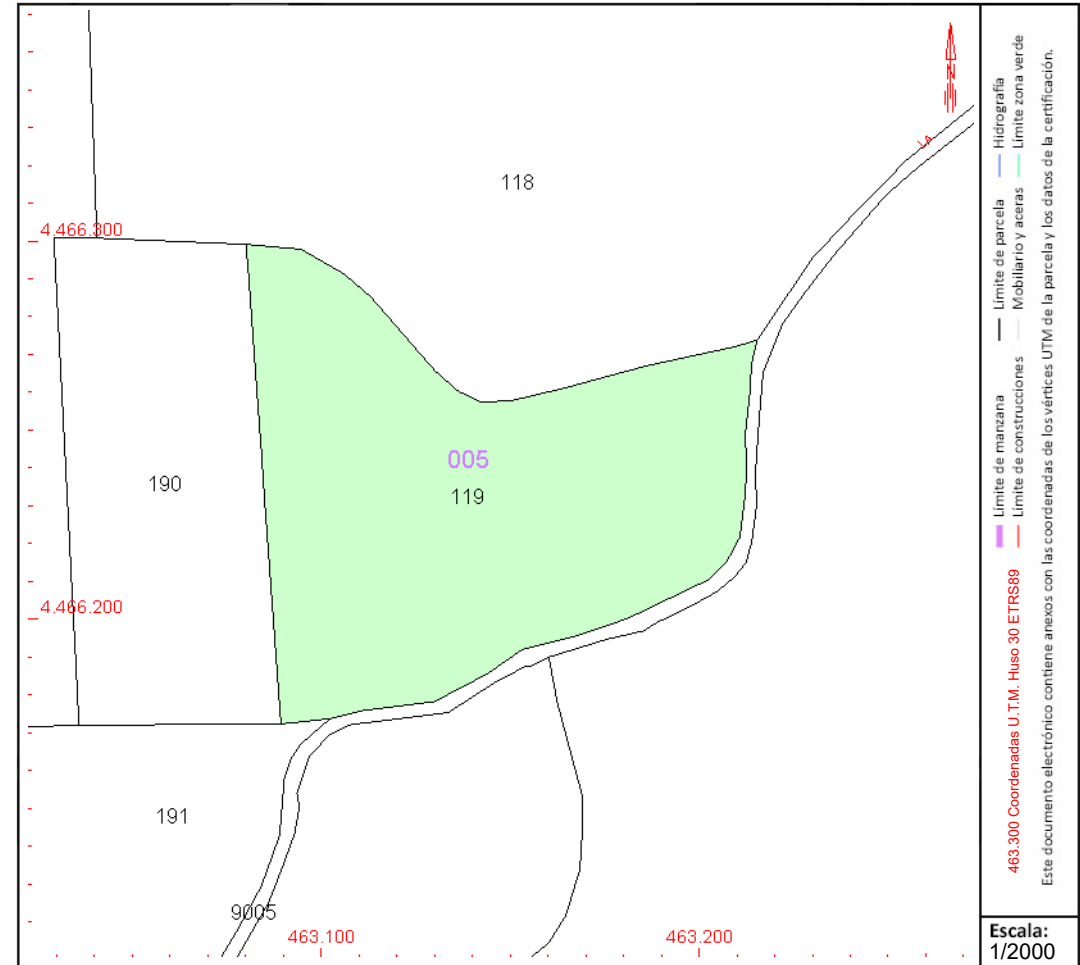
Subparcela	Cultivo/aprovechamiento	Intensidad Productiva	Superficie m ²
0	O- Olivos seco	03	10.543

PARCELA

Superficie gráfica: 10.543 m²

Participación del inmueble: 100,00 %

Tipo:



Este documento no es una certificación catastral, pero sus datos pueden ser verificados a través del "Acceso a datos catastrales no protegidos de la SEC"



GOBIERNO DE ESPAÑA

MINISTERIO DE HACIENDA Y FUNCIÓN PÚBLICA

SECRETARÍA DE ESTADO DE HACIENDA

DIRECCIÓN GENERAL DEL CATASTRO

CONSULTA DESCRIPTIVA Y GRÁFICA DE DATOS CATASTRALES DE BIEN INMUEBLE

Referencia catastral: 28014A005001210000MU

DATOS DESCRIPTIVOS DEL INMUEBLE

Localización:

Polígono 5 Parcela 121
LA CARRASCA. ARGANDA DEL REY [MADRID]

Clase: RÚSTICO

Uso principal: Agrario

Superficie construida:

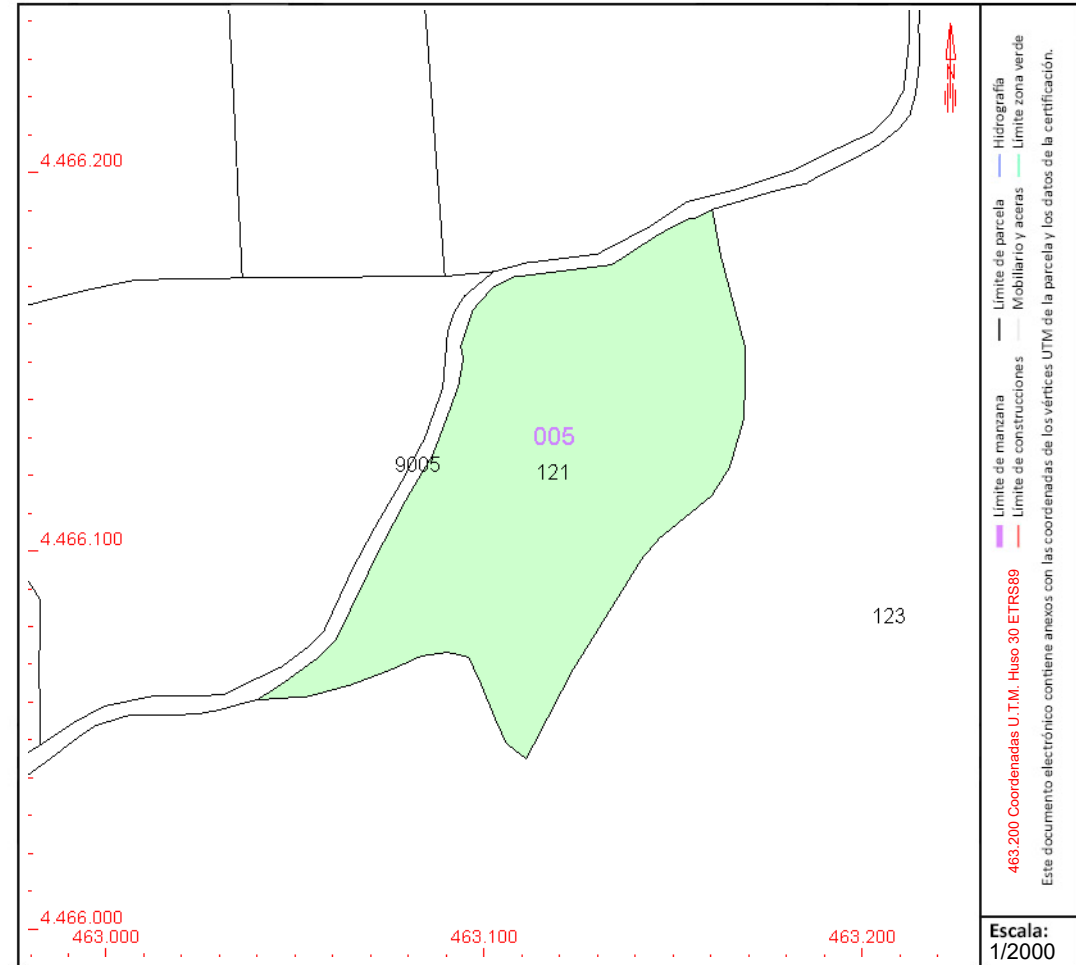
Año construcción:

Cultivo

Subparcela	Cultivo/aprovechamiento	Intensidad Productiva	Superficie m ²
0	C- Labor o Labradío seco	02	8.369

PARCELA

Superficie gráfica: 8.369 m²
Participación del inmueble: 100,00 %
Tipo:



Este documento no es una certificación catastral, pero sus datos pueden ser verificados a través del "Acceso a datos catastrales no protegidos de la SEC"



CONSULTA DESCRIPTIVA Y GRÁFICA DE DATOS CATASTRALES DE BIEN INMUEBLE

Referencia catastral: 28014A005001230000MW

DATOS DESCRIPTIVOS DEL INMUEBLE

Localización:

Polígono 5 Parcela 123
LA CARRASCA. ARGANDA DEL REY [MADRID]

Clase: RÚSTICO

Uso principal: Agrario

Superficie construida:

Año construcción:

Cultivo

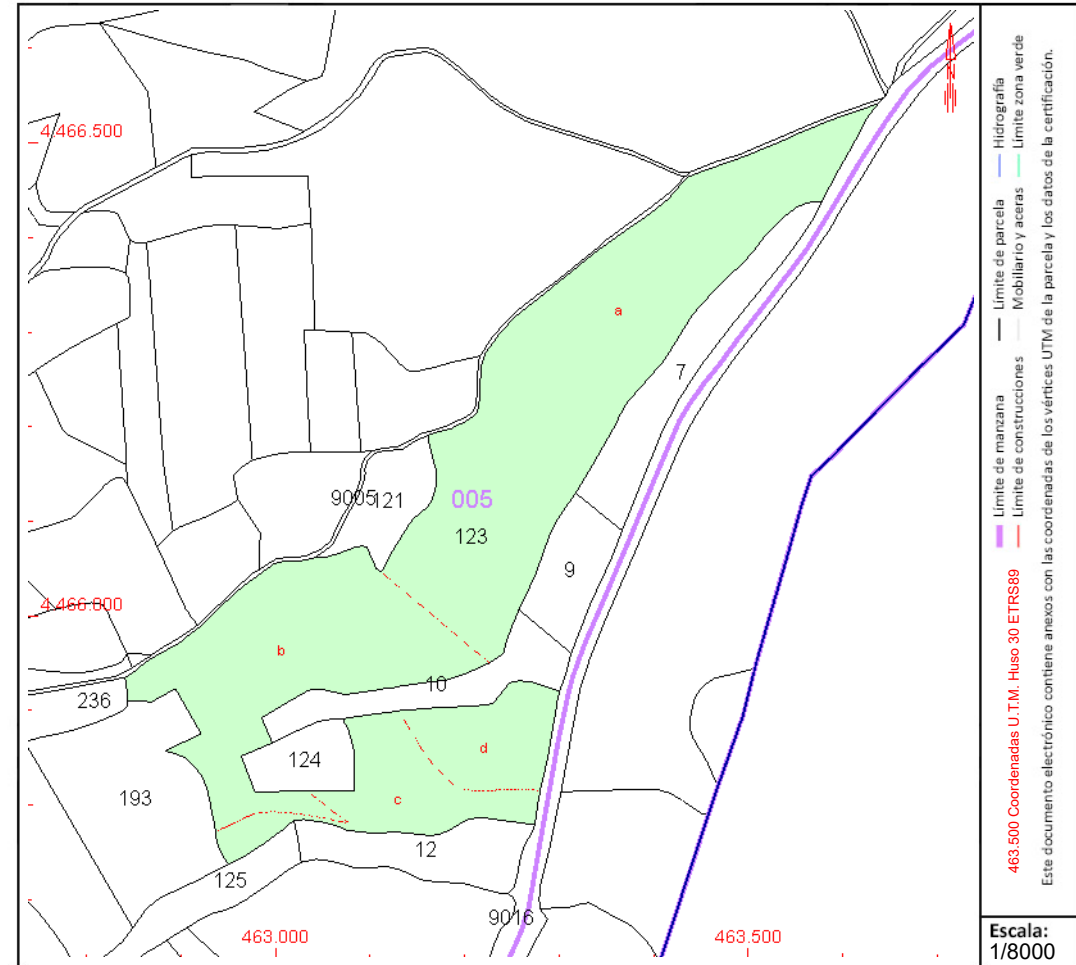
Subparcela	Cultivo/aprovechamiento	Intensidad Productiva	Superficie m ²
a	O- Olivos secano	03	83.652
b	C- Labor o Labradío secano	03	46.997
c	E- Pastos	03	17.800
d	C- Labor o Labradío secano	03	13.080

PARCELA

Superficie gráfica: 161.529 m²

Participación del inmueble: 100,00 %

Tipo:



Escala: 1/8000

Este documento no es una certificación catastral, pero sus datos pueden ser verificados a través del "Acceso a datos catastrales no protegidos de la SEC"



GOBIERNO DE ESPAÑA

MINISTERIO DE HACIENDA Y FUNCIÓN PÚBLICA

SECRETARÍA DE ESTADO DE HACIENDA

DIRECCIÓN GENERAL DEL CATASTRO

CONSULTA DESCRIPTIVA Y GRÁFICA DE DATOS CATASTRALES DE BIEN INMUEBLE

Referencia catastral: 28014A005001240000MA

DATOS DESCRIPTIVOS DEL INMUEBLE

Localización:

Polígono 5 Parcela 124

LA CARRASCA. ARGANDA DEL REY [MADRID]

Clase: RÚSTICO

Uso principal: Agrario

Superficie construida:

Año construcción:

Cultivo

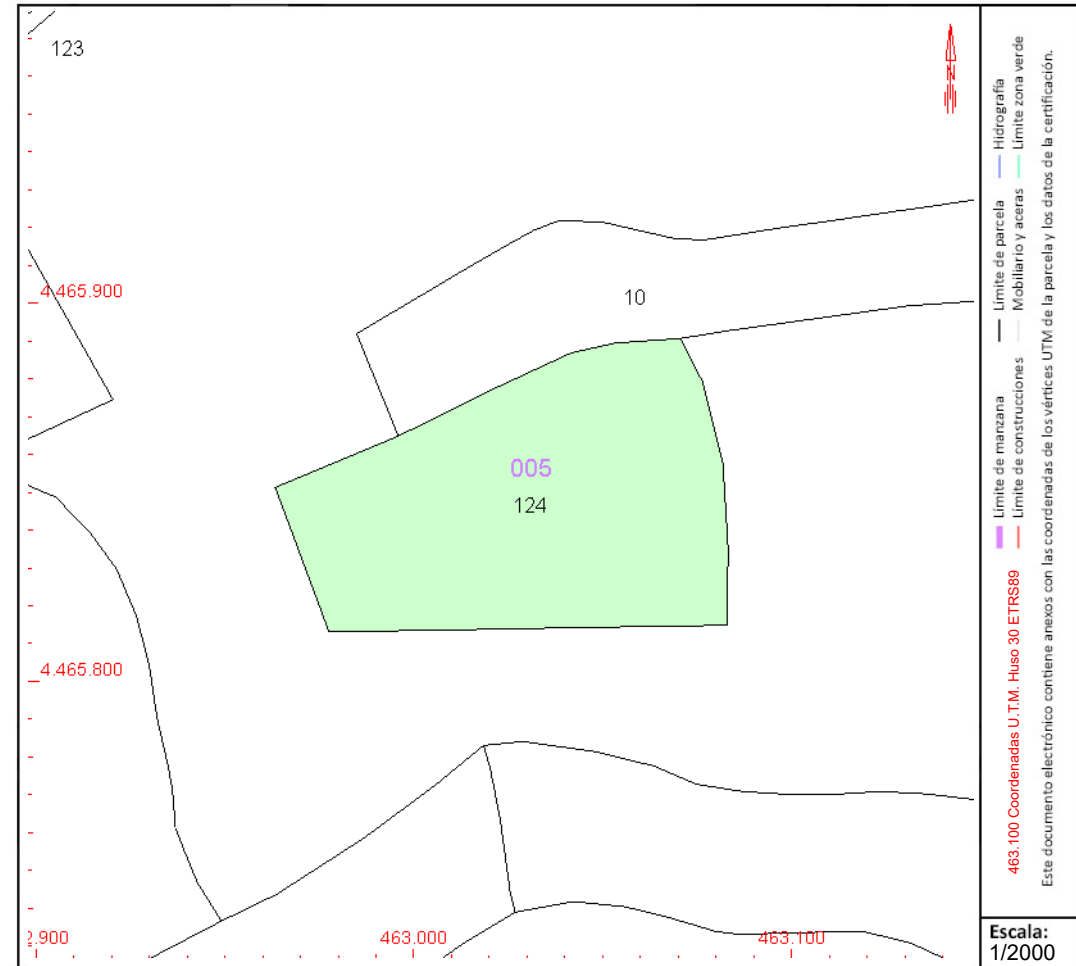
Subparcela	Cultivo/aprovechamiento	Intensidad Productiva	Superficie m ²
0	C- Labor o Labradío seco	03	6.922

PARCELA

Superficie gráfica: 6.922 m²

Participación del inmueble: 100,00 %

Tipo:



Este documento no es una certificación catastral, pero sus datos pueden ser verificados a través del "Acceso a datos catastrales no protegidos de la SEC"



CONSULTA DESCRIPTIVA Y GRÁFICA DE DATOS CATASTRALES DE BIEN INMUEBLE

Referencia catastral: 28014A005001750000MD

DATOS DESCRIPTIVOS DEL INMUEBLE

Localización:

Polígono 5 Parcela 175
VALDUCAR. ARGANDA DEL REY [MADRID]

Clase: RÚSTICO

Uso principal: Agrario

Superficie construida:

Año construcción:

Cultivo

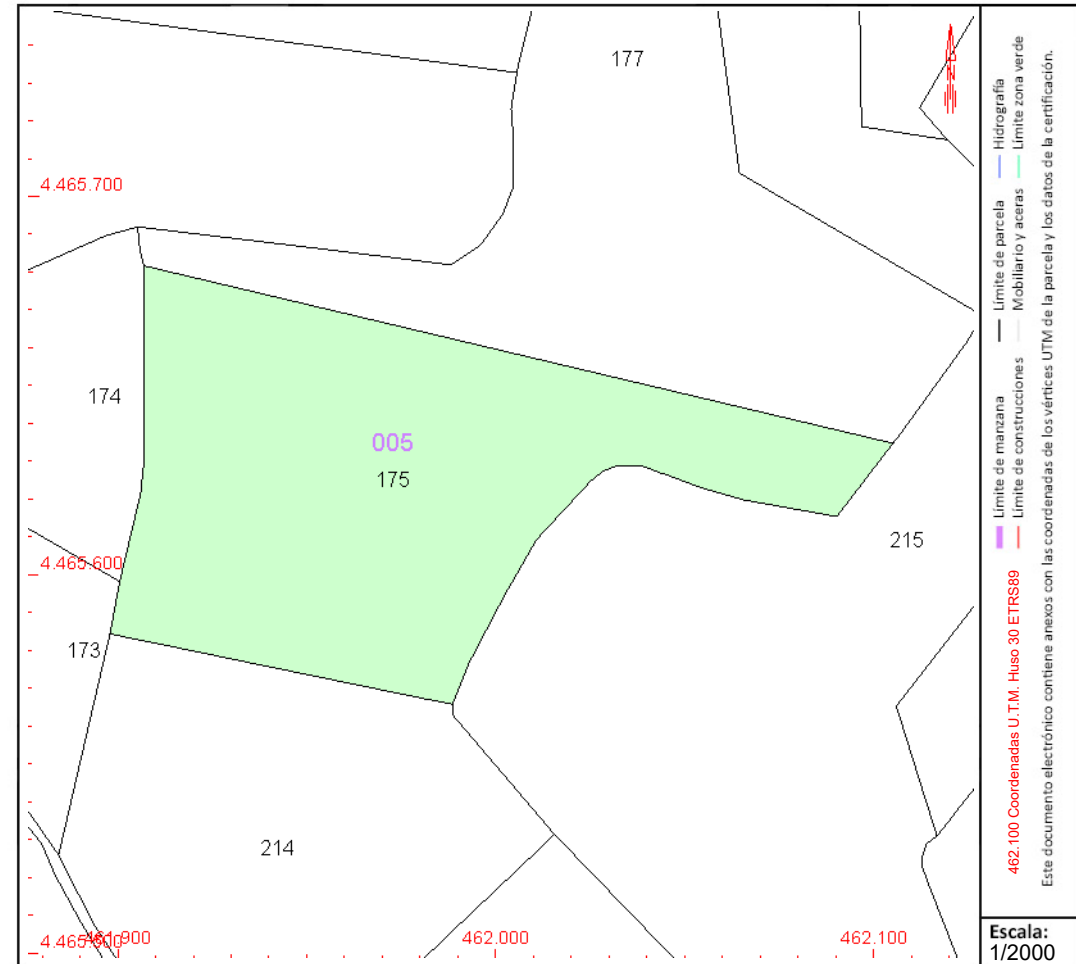
Subparcela	Cultivo/ aprovechamiento	Intensidad Productiva	Superficie m ²
0	O- Olivos secoano	03	11.987

PARCELA

Superficie gráfica: 11.987 m2

Participación del inmueble: 100,00 %

Tipo:



Este documento no es una certificación catastral, pero sus datos pueden ser verificados a través del "Acceso a datos catastrales no protegidos de la SEC"



CONSULTA DESCRIPTIVA Y GRÁFICA DE DATOS CATASTRALES DE BIEN INMUEBLE

Referencia catastral: 28014A005001770000MI

DATOS DESCRIPTIVOS DEL INMUEBLE

Localización:

Polígono 5 Parcela 177
VALDUCAR. ARGANDA DEL REY [MADRID]

Clase: RÚSTICO

Uso principal: Agrario

Superficie construida:

Año construcción:

Cultivo

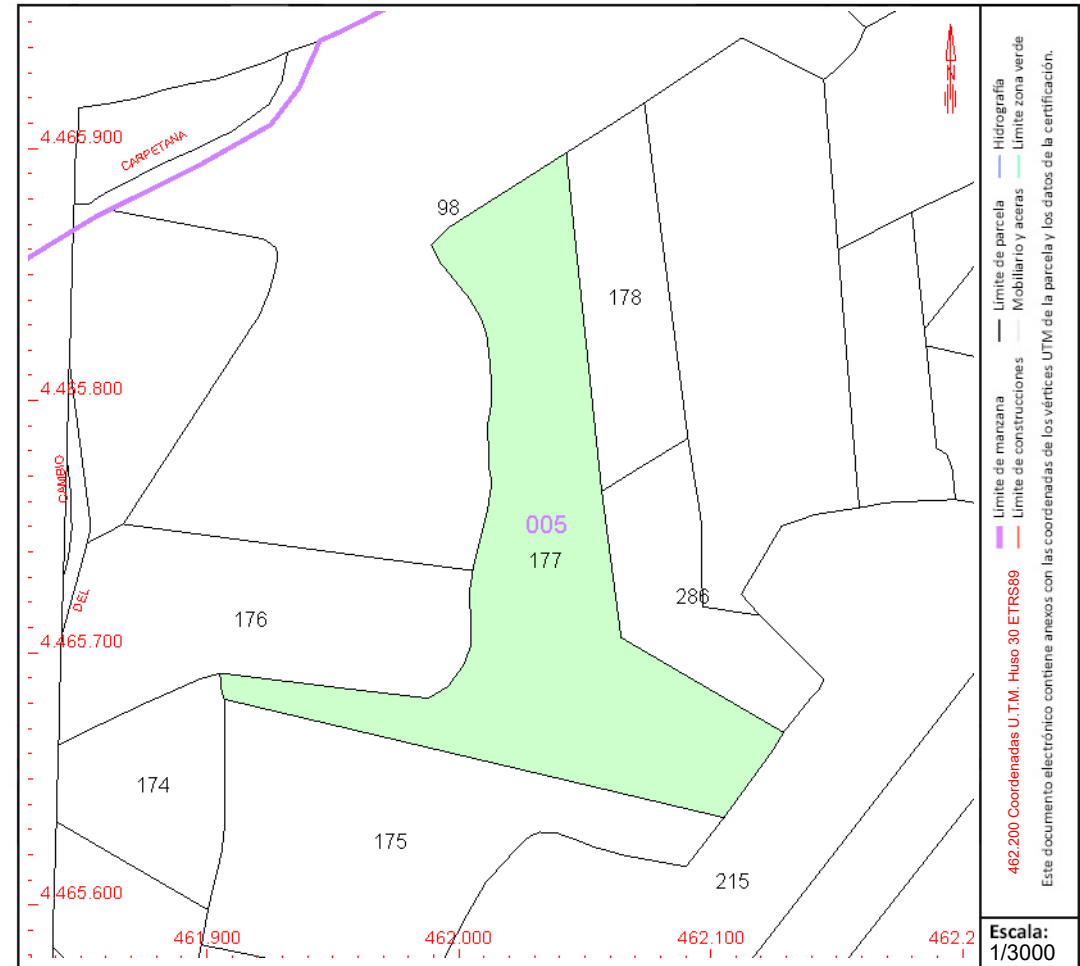
Subparcela	Cultivo/aprovechamiento	Intensidad Productiva	Superficie m²
0	V- Viña seco	02	16.195

PARCELA

Superficie gráfica: 16.195 m2

Participación del inmueble: 100,00 %

Tipo:



Este documento no es una certificación catastral, pero sus datos pueden ser verificados a través del "Acceso a datos catastrales no protegidos de la SEC"



CONSULTA DESCRIPTIVA Y GRÁFICA DE DATOS CATASTRALES DE BIEN INMUEBLE

Referencia catastral: 28014A005001780000MJ

DATOS DESCRIPTIVOS DEL INMUEBLE

Localización:

Polígono 5 Parcela 178
VALDUCAR. ARGANDA DEL REY [MADRID]

Clase: RÚSTICO

Uso principal: Agrario

Superficie construida:

Año construcción:

Cultivo

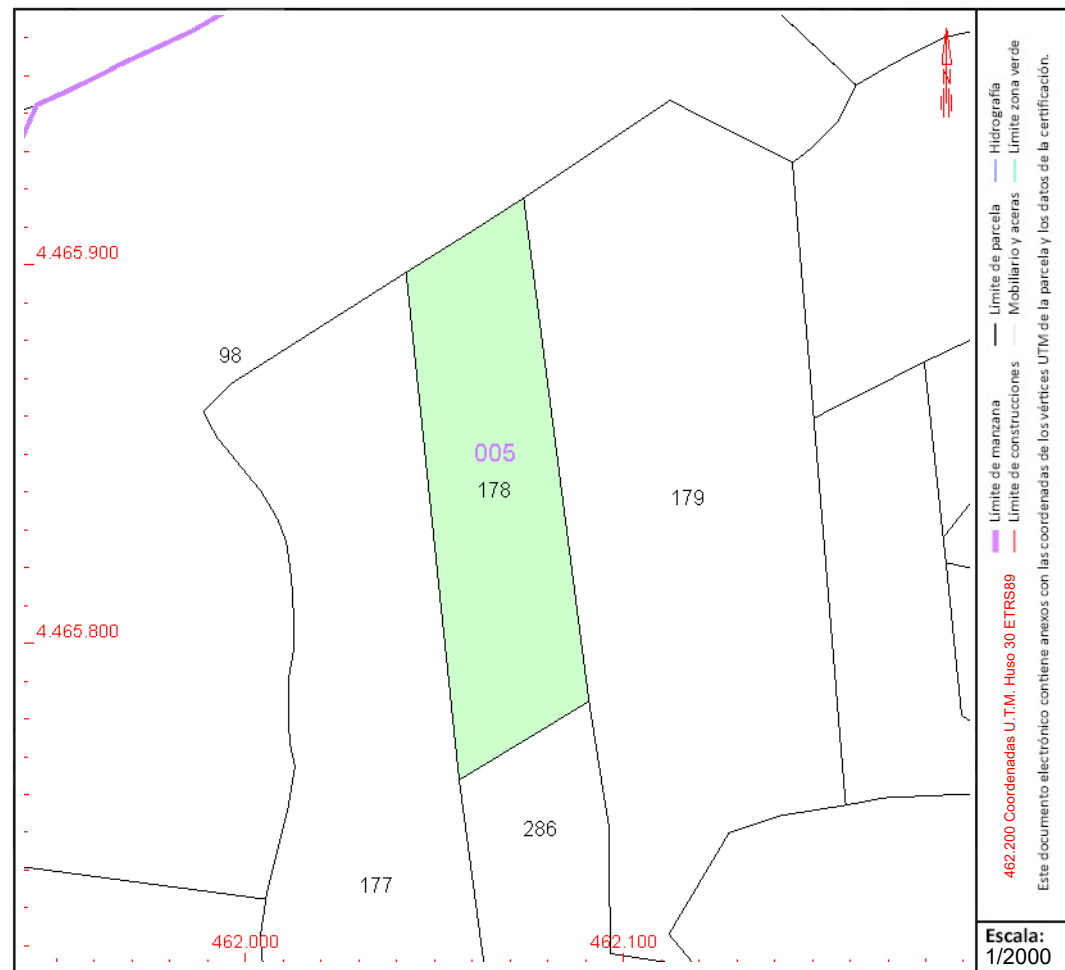
Subparcela	Cultivo/aprovechamiento	Intensidad Productiva	Superficie m ²
0	V- Viña secano	03	4.676

PARCELA

Superficie gráfica: 4.676 m2

Participación del inmueble: 100,00 %

Tipo:



Este documento no es una certificación catastral, pero sus datos pueden ser verificados a través del "Acceso a datos catastrales no protegidos de la SEC"



GOBIERNO DE ESPAÑA

MINISTERIO DE HACIENDA Y FUNCIÓN PÚBLICA

SECRETARÍA DE ESTADO DE HACIENDA

DIRECCIÓN GENERAL DEL CATASTRO

CONSULTA DESCRIPTIVA Y GRÁFICA DE DATOS CATASTRALES DE BIEN INMUEBLE

Referencia catastral: 28014A005001790000ME

DATOS DESCRIPTIVOS DEL INMUEBLE

Localización:

Polígono 5 Parcela 179
VALDUCAR. ARGANDA DEL REY [MADRID]

Clase: RÚSTICO

Uso principal: Agrario

Superficie construida:

Año construcción:

Cultivo

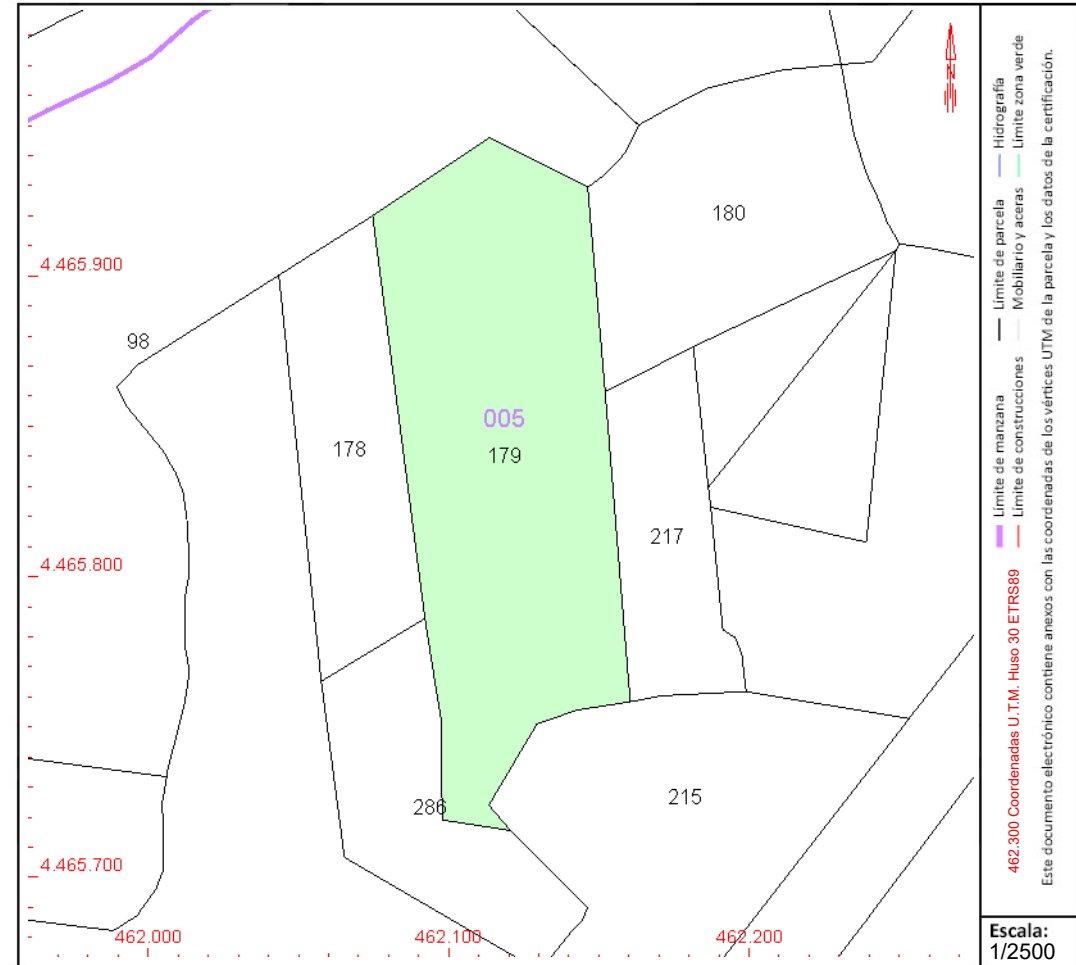
Subparcela	Cultivo/aprovechamiento	Intensidad Productiva	Superficie m ²
0	V- Viña secano	03	13.059

PARCELA

Superficie gráfica: 13.059 m²

Participación del inmueble: 100,00 %

Tipo:



Este documento no es una certificación catastral, pero sus datos pueden ser verificados a través del "Acceso a datos catastrales no protegidos de la SEC"

Martes , 3 de Mayo de 2022



CONSULTA DESCRIPTIVA Y GRÁFICA DE DATOS CATASTRALES DE BIEN INMUEBLE

Referencia catastral: 28014A005001800000MI

DATOS DESCRIPTIVOS DEL INMUEBLE

Localización:

Polígono 5 Parcela 180
 VALDUCAR. ARGANDA DEL REY [MADRID]

Clase: RÚSTICO

Uso principal: Agrario

Superficie construida:

Año construcción:

Cultivo

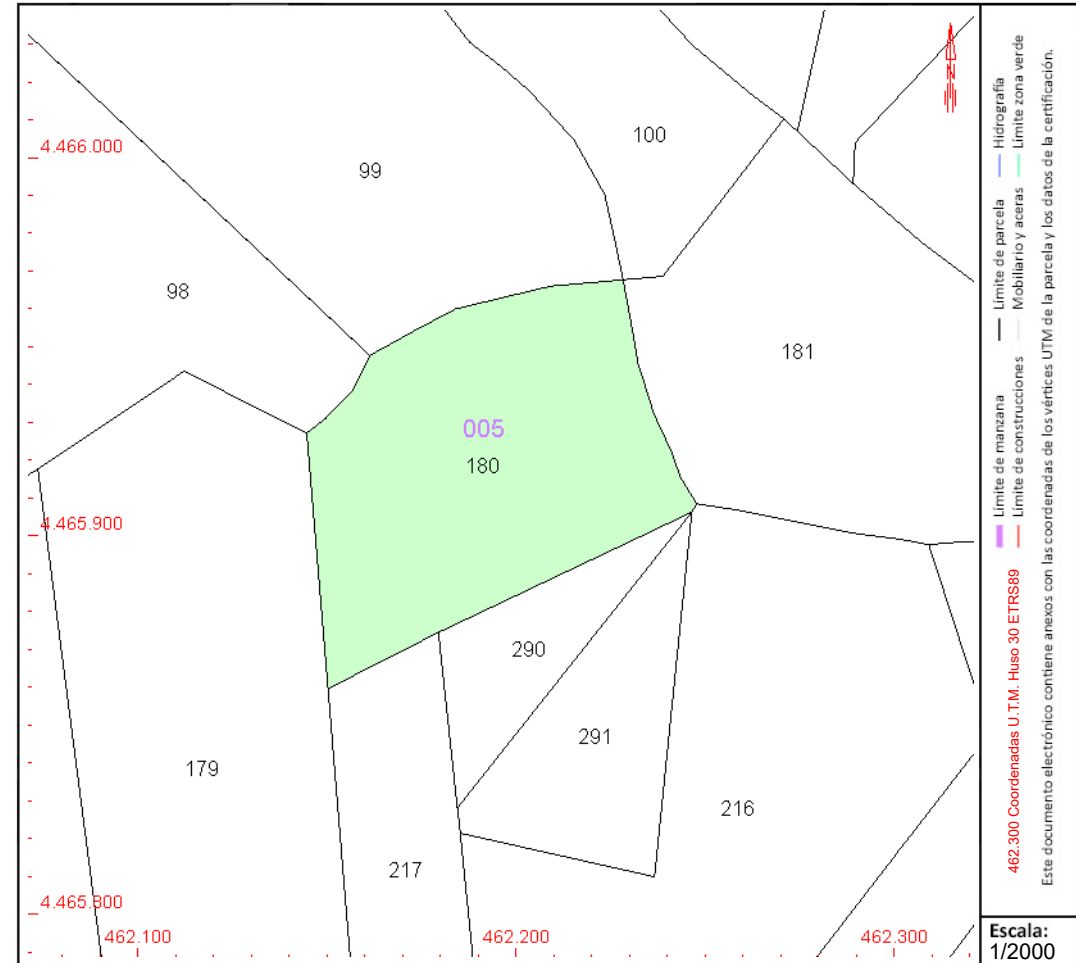
Subparcela	Cultivo/uso aprovechamiento	Intensidad Productiva	Superficie m ²
0	E- Pastos	02	6.912

PARCELA

Superficie gráfica: 6.912 m²

Participación del inmueble: 100,00 %

Tipo:



Este documento no es una certificación catastral, pero sus datos pueden ser verificados a través del "Acceso a datos catastrales no protegidos de la SEC"



CONSULTA DESCRIPTIVA Y GRÁFICA DE DATOS CATASTRALES DE BIEN INMUEBLE

Referencia catastral: 28014A005001810000MJ

DATOS DESCRIPTIVOS DEL INMUEBLE

Localización:

Polígono 5 Parcela 181
VALDUCAR. ARGANDA DEL REY [MADRID]

Clase: RÚSTICO

Uso principal: Agrario

Superficie construida:

Año construcción:

Cultivo

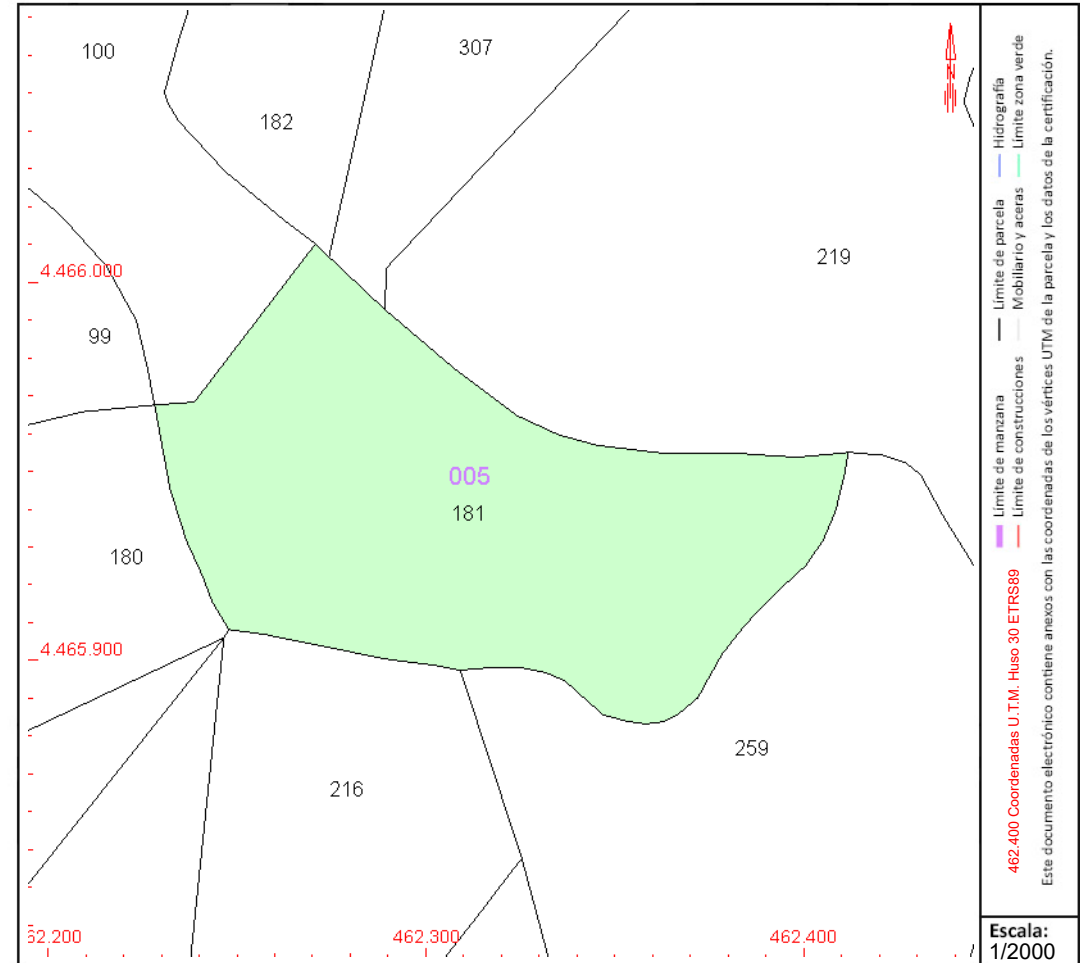
Subparcela	Cultivo/aprovechamiento	Intensidad Productiva	Superficie m ²
0	V- Viña secano	02	12.137

PARCELA

Superficie gráfica: 12.137 m²

Participación del inmueble: 100,00 %

Tipo:



Este documento no es una certificación catastral, pero sus datos pueden ser verificados a través del "Acceso a datos catastrales no protegidos de la SEC"



GOBIERNO DE ESPAÑA

MINISTERIO DE HACIENDA Y FUNCIÓN PÚBLICA

SECRETARÍA DE ESTADO DE HACIENDA

DIRECCIÓN GENERAL DEL CATASTRO

CONSULTA DESCRIPTIVA Y GRÁFICA DE DATOS CATASTRALES DE BIEN INMUEBLE

Referencia catastral: 28014A005001820000ME

DATOS DESCRIPTIVOS DEL INMUEBLE

Localización:

Polígono 5 Parcela 182
VALDUCAR. ARGANDA DEL REY [MADRID]

Clase: RÚSTICO

Uso principal: Agrario

Superficie construida:

Año construcción:

Cultivo

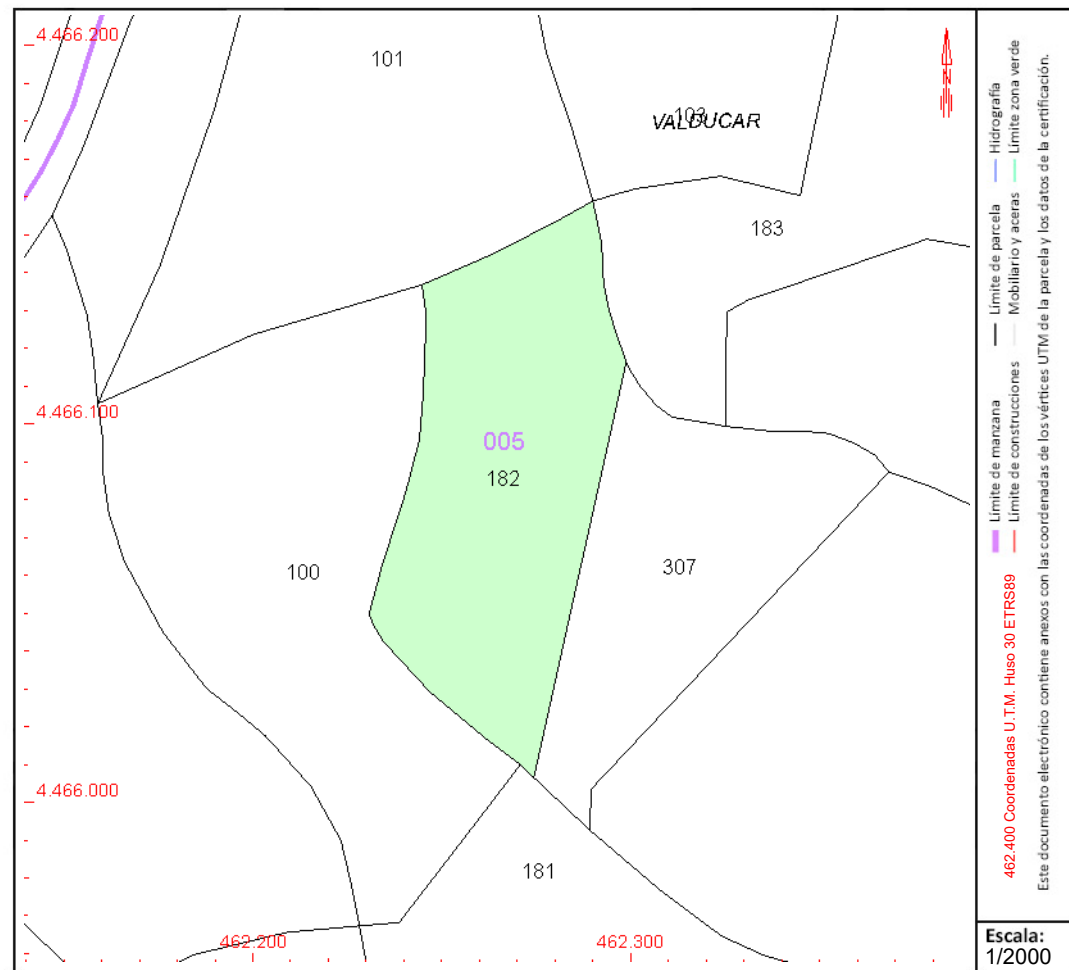
Subparcela	Cultivo/aprovechamiento	Intensidad Productiva	Superficie m ²
0	C- Labor o Labradío seco	03	6.234

PARCELA

Superficie gráfica: 6.234 m2

Participación del inmueble: 100,00 %

Tipo:



Este documento no es una certificación catastral, pero sus datos pueden ser verificados a través del "Acceso a datos catastrales no protegidos de la SEC"



GOBIERNO DE ESPAÑA

MINISTERIO DE HACIENDA Y FUNCIÓN PÚBLICA

SECRETARÍA DE ESTADO DE HACIENDA

DIRECCIÓN GENERAL DEL CATASTRO

CONSULTA DESCRIPTIVA Y GRÁFICA DE DATOS CATASTRALES DE BIEN INMUEBLE

Referencia catastral: 28014A005001830000MS

DATOS DESCRIPTIVOS DEL INMUEBLE

Localización:

Polígono 5 Parcela 183
VALDUCAR. ARGANDA DEL REY [MADRID]

Clase: RÚSTICO

Uso principal: Agrario

Superficie construida:

Año construcción:

Cultivo

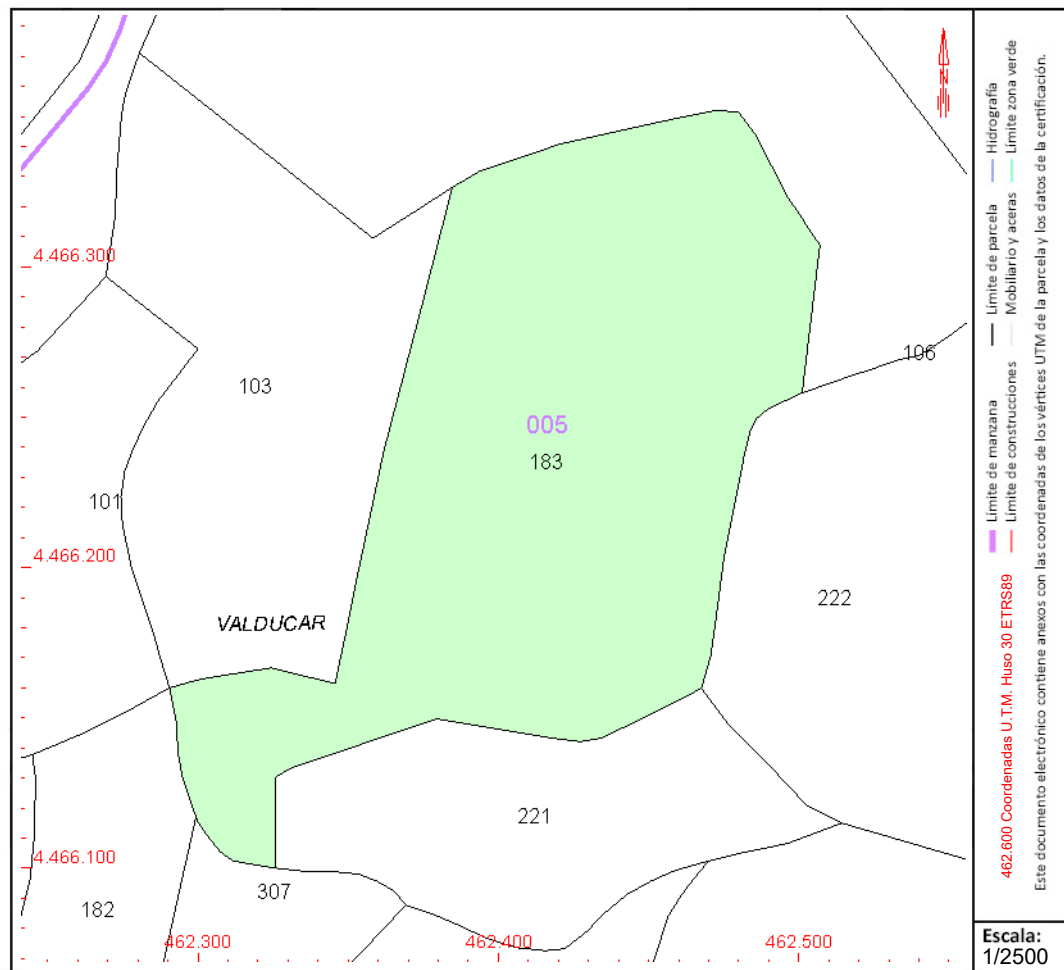
Subparcela	Cultivo/aprovechamiento	Intensidad Productiva	Superficie m²
0	O- Olivos secano	03	25.997

PARCELA

Superficie gráfica: 25.997 m2

Participación del inmueble: 100,00 %

Tipo:



Este documento no es una certificación catastral, pero sus datos pueden ser verificados a través del "Acceso a datos catastrales no protegidos de la SEC"



GOBIERNO
DE ESPAÑA

MINISTERIO
DE HACIENDA
Y FUNCIÓN PÚBLICA

SECRETARÍA DE ESTADO
DE HACIENDA

DIRECCIÓN GENERAL
DEL CATASTRO

CONSULTA DESCRIPTIVA Y GRÁFICA DE DATOS CATASTRALES DE BIEN INMUEBLE

Referencia catastral: 28014A005001840000MZ

DATOS DESCRIPTIVOS DEL INMUEBLE

Localización:

Polígono 5 Parcela 184
VALDUCAR. ARGANDA DEL REY [MADRID]

Clase: RÚSTICO

Uso principal: Agrario

Superficie construida:

Año construcción:

Cultivo

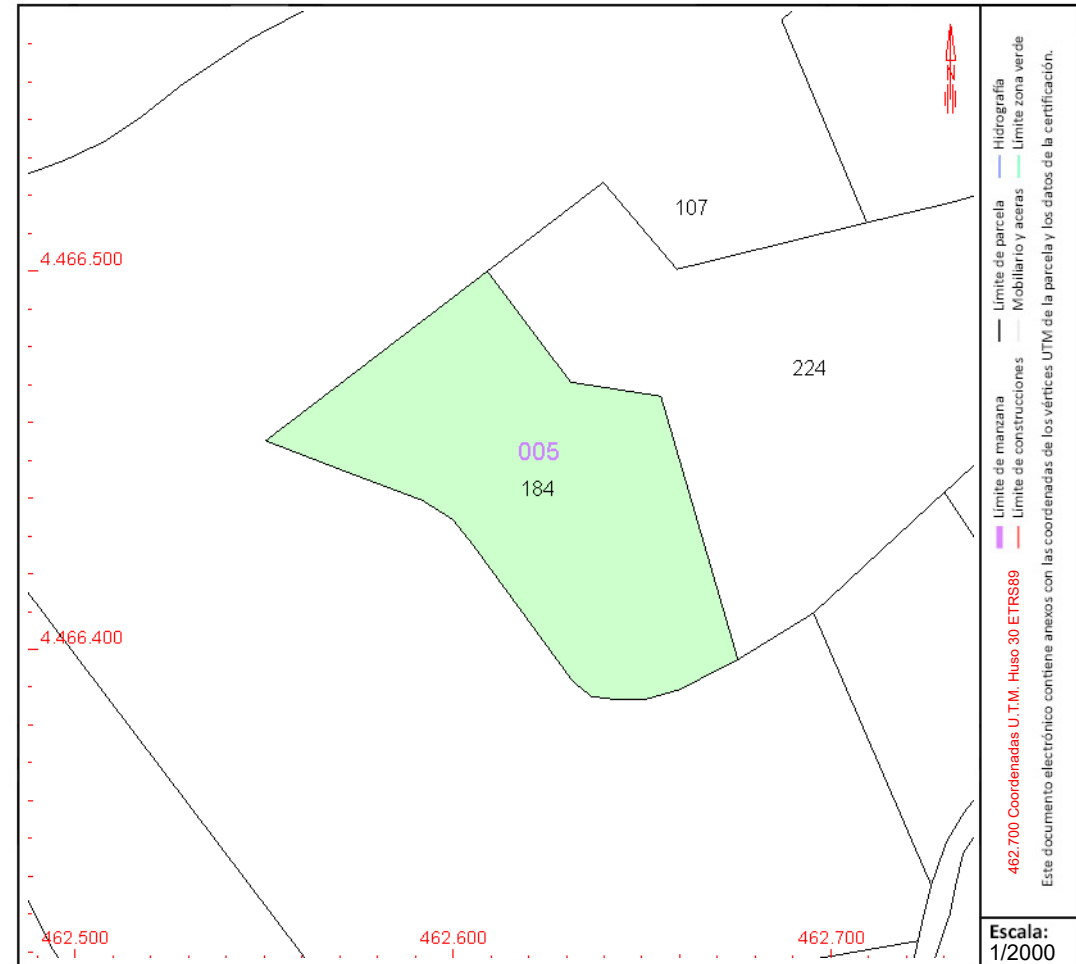
Subparcela	Cultivo/aprovechamiento	Intensidad Productiva	Superficie m ²
0	C- Labor o Labradío seco	03	6.489

PARCELA

Superficie gráfica: 6.489 m²

Participación del inmueble: 100,00 %

Tipo:



Este documento no es una certificación catastral, pero sus datos pueden ser verificados a través del "Acceso a datos catastrales no protegidos de la SEC"



CONSULTA DESCRIPTIVA Y GRÁFICA DE DATOS CATASTRALES DE BIEN INMUEBLE

Referencia catastral: 28014A005001930000MY

DATOS DESCRIPTIVOS DEL INMUEBLE

Localización:

Polígono 5 Parcela 193
CASTA/ETA. ARGANDA DEL REY [MADRID]

Clase: RÚSTICO

Uso principal: Agrario

Superficie construida:

Año construcción:

Cultivo

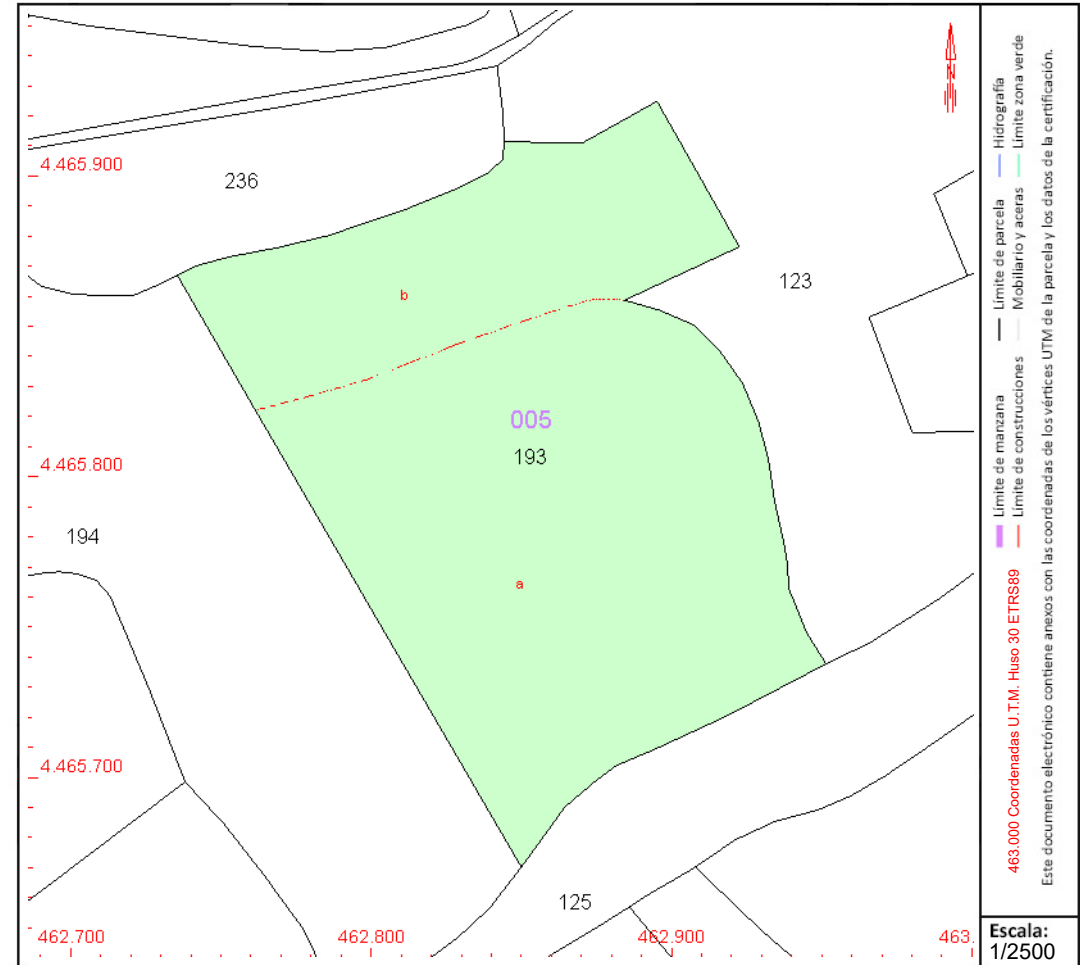
Subparcela	Cultivo/aprovechamiento	Intensidad Productiva	Superficie m ²
a	C- Labor o Labradío seco	03	20.084
b	O- Olivos seco	03	8.613

PARCELA

Superficie gráfica: 28.697 m²

Participación del inmueble: 100,00 %

Tipo:



Este documento no es una certificación catastral, pero sus datos pueden ser verificados a través del "Acceso a datos catastrales no protegidos de la SEC"



GOBIERNO DE ESPAÑA

MINISTERIO DE HACIENDA Y FUNCIÓN PÚBLICA

SECRETARÍA DE ESTADO DE HACIENDA

DIRECCIÓN GENERAL DEL Catastro

CONSULTA DESCRIPTIVA Y GRÁFICA DE DATOS CATASTRALES DE BIEN INMUEBLE

Referencia catastral: 28014A005002150000MU

DATOS DESCRIPTIVOS DEL INMUEBLE

Localización:

Polígono 5 Parcela 215

VALDUCAR. ARGANDA DEL REY [MADRID]

Clase: RÚSTICO

Uso principal: Agrario

Superficie construida:

Año construcción:

Cultivo

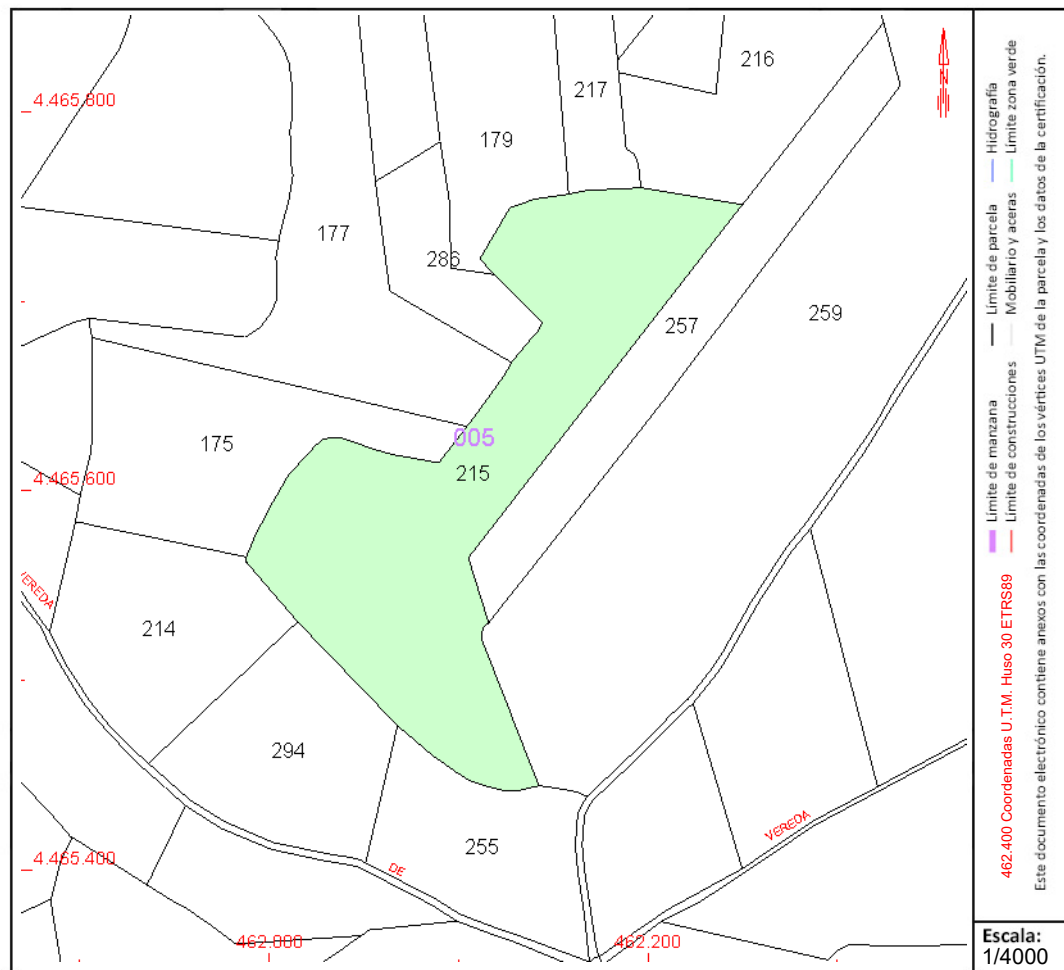
Subparcela	Cultivo/aprovechamiento	Intensidad Productiva	Superficie m ²
0	V- Viña seco	02	27.451

PARCELA

Superficie gráfica: 27.451 m2

Participación del inmueble: 100,00 %

Tipo:



Este documento no es una certificación catastral, pero sus datos pueden ser verificados a través del "Acceso a datos catastrales no protegidos de la SEC"



CONSULTA DESCRIPTIVA Y GRÁFICA DE DATOS CATASTRALES DE BIEN INMUEBLE

Referencia catastral: 28014A005002160000MH

DATOS DESCRIPTIVOS DEL INMUEBLE

Localización:

Polígono 5 Parcela 216

VALDUCAR. ARGANDA DEL REY [MADRID]

Clase: RÚSTICO

Uso principal: Agrario

Superficie construida:

Año construcción:

Cultivo

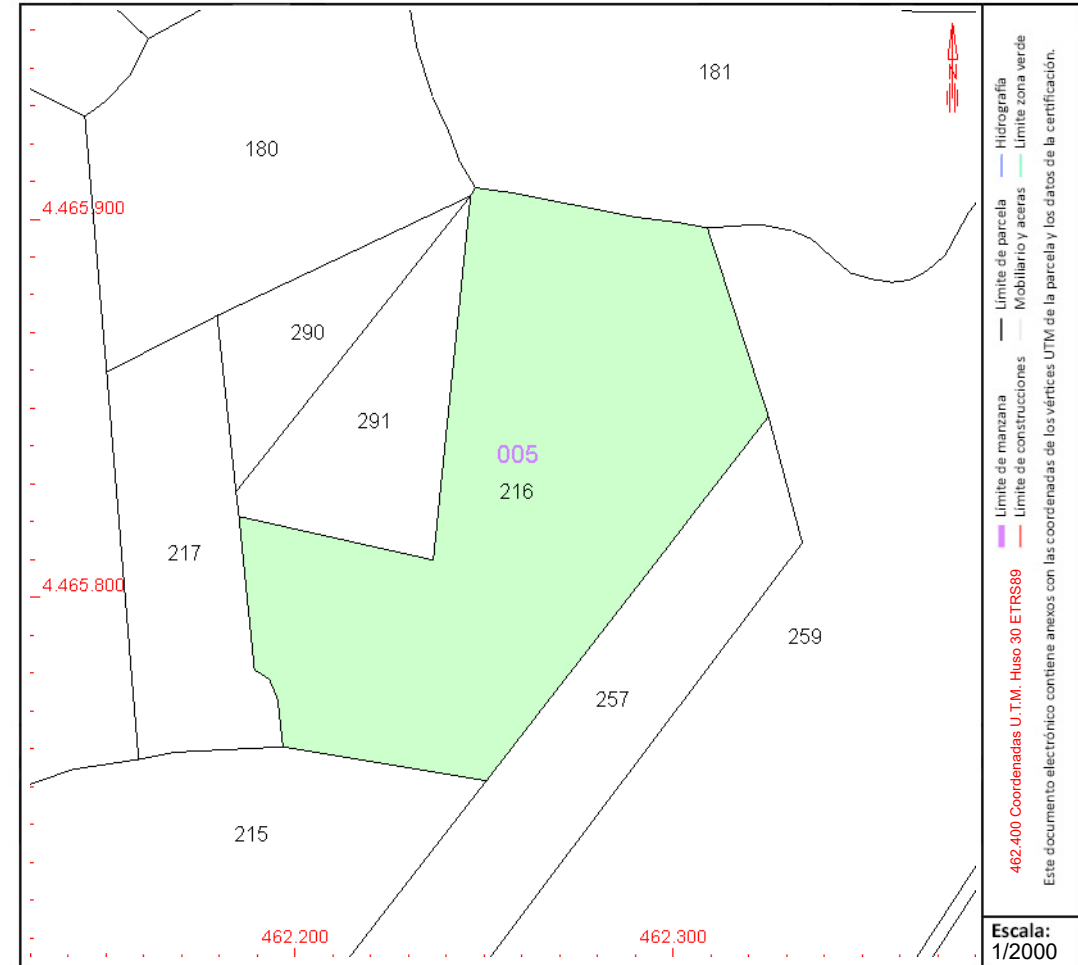
Subparcela	Cultivo/aprovechamiento	Intensidad Productiva	Superficie m ²
0	V- Viña secano	03	11.554

PARCELA

Superficie gráfica: 11.554 m²

Participación del inmueble: 100,00 %

Tipo:



Escala: 1/2000

Este documento no es una certificación catastral, pero sus datos pueden ser verificados a través del "Acceso a datos catastrales no protegidos de la SEC"



CONSULTA DESCRIPTIVA Y GRÁFICA DE DATOS CATASTRALES DE BIEN INMUEBLE

Referencia catastral: 28014A005002190000MB

DATOS DESCRIPTIVOS DEL INMUEBLE

Localización:

Polígono 5 Parcela 219

VALDUCAR. ARGANDA DEL REY [MADRID]

Clase: RÚSTICO

Uso principal: Agrario

Superficie construida:

Año construcción:

Cultivo

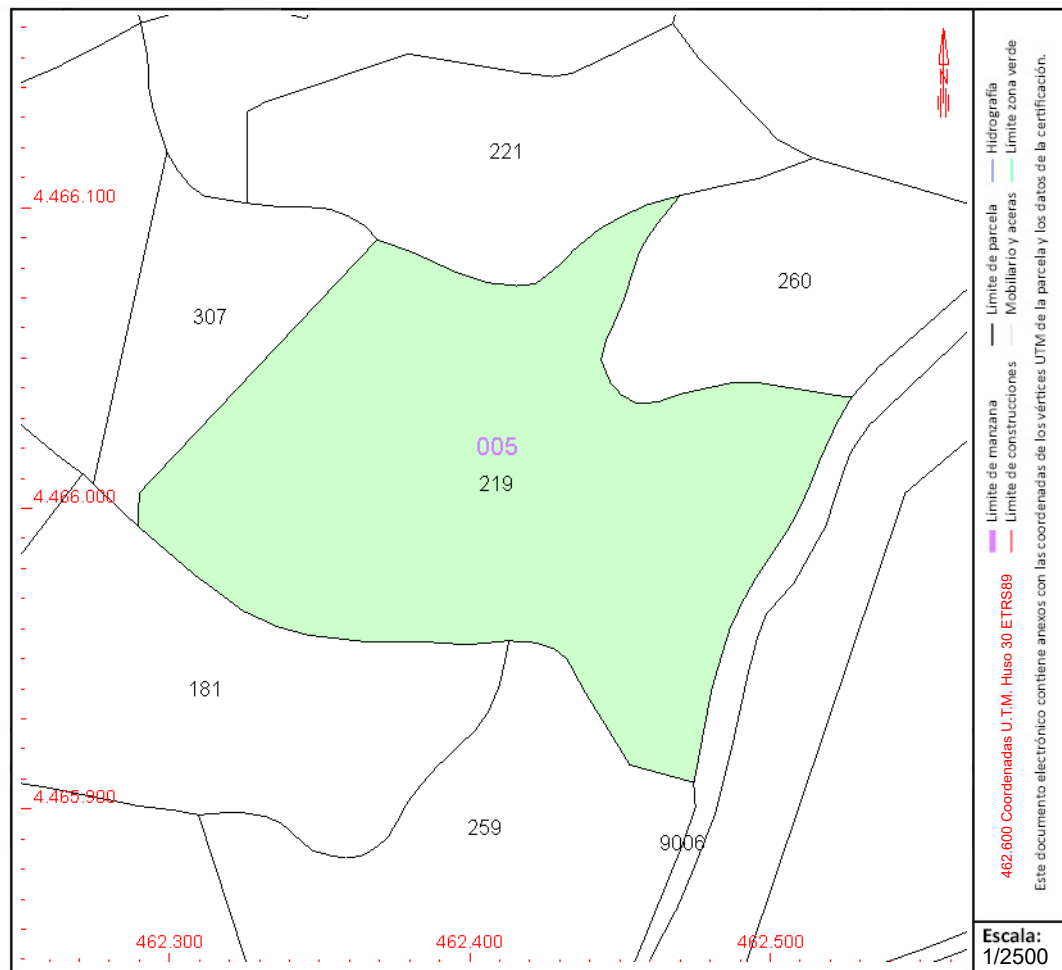
Subparcela	Cultivo/aprovechamiento	Intensidad Productiva	Superficie m ²
0	O- Olivos seco	02	22.704

PARCELA

Superficie gráfica: 22.704 m2

Participación del inmueble: 100,00 %

Tipo:



Este documento no es una certificación catastral, pero sus datos pueden ser verificados a través del "Acceso a datos catastrales no protegidos de la SEC"



GOBIERNO DE ESPAÑA

MINISTERIO DE HACIENDA Y FUNCIÓN PÚBLICA

SECRETARÍA DE ESTADO DE HACIENDA

DIRECCIÓN GENERAL DEL CATASTRO

CONSULTA DESCRIPTIVA Y GRÁFICA DE DATOS CATASTRALES DE BIEN INMUEBLE

Referencia catastral: 28014A005002210000MA

DATOS DESCRIPTIVOS DEL INMUEBLE

Localización:

Polígono 5 Parcela 221
VALDUCAR. ARGANDA DEL REY [MADRID]

Clase: RÚSTICO

Uso principal: Agrario

Superficie construida:

Año construcción:

Cultivo

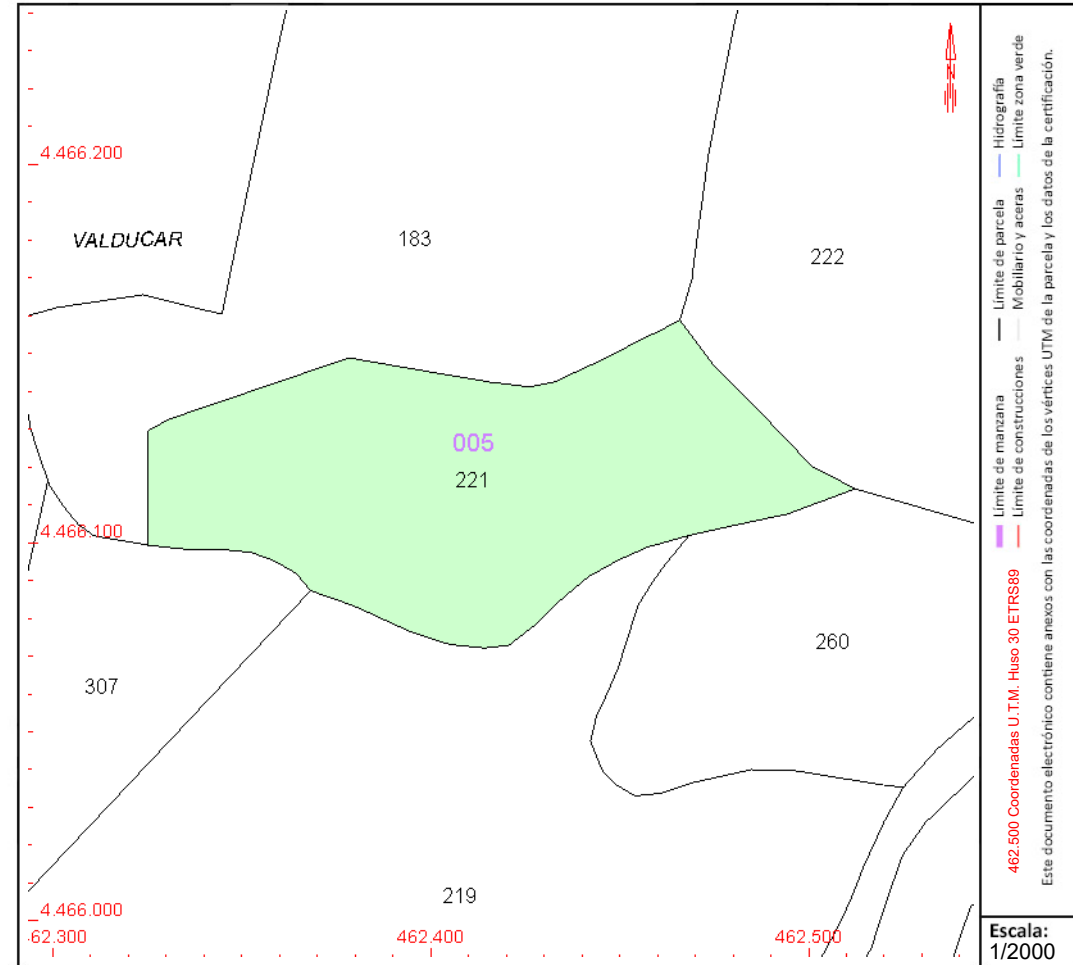
Subparcela	Cultivo/aprovechamiento	Intensidad Productiva	Superficie m ²
0	O- Olivos secano	02	9.170

PARCELA

Superficie gráfica: 9.170 m²

Participación del inmueble: 100,00 %

Tipo:



Este documento no es una certificación catastral, pero sus datos pueden ser verificados a través del "Acceso a datos catastrales no protegidos de la SEC"

Martes , 3 de Mayo de 2022



CONSULTA DESCRIPTIVA Y GRÁFICA DE DATOS CATASTRALES DE BIEN INMUEBLE

Referencia catastral: 28014A005002220000MB

DATOS DESCRIPTIVOS DEL INMUEBLE

Localización:

Polígono 5 Parcela 222
VALDUCAR. ARGANDA DEL REY [MADRID]

Clase: RÚSTICO

Uso principal: Agrario

Superficie construida:

Año construcción:

Cultivo

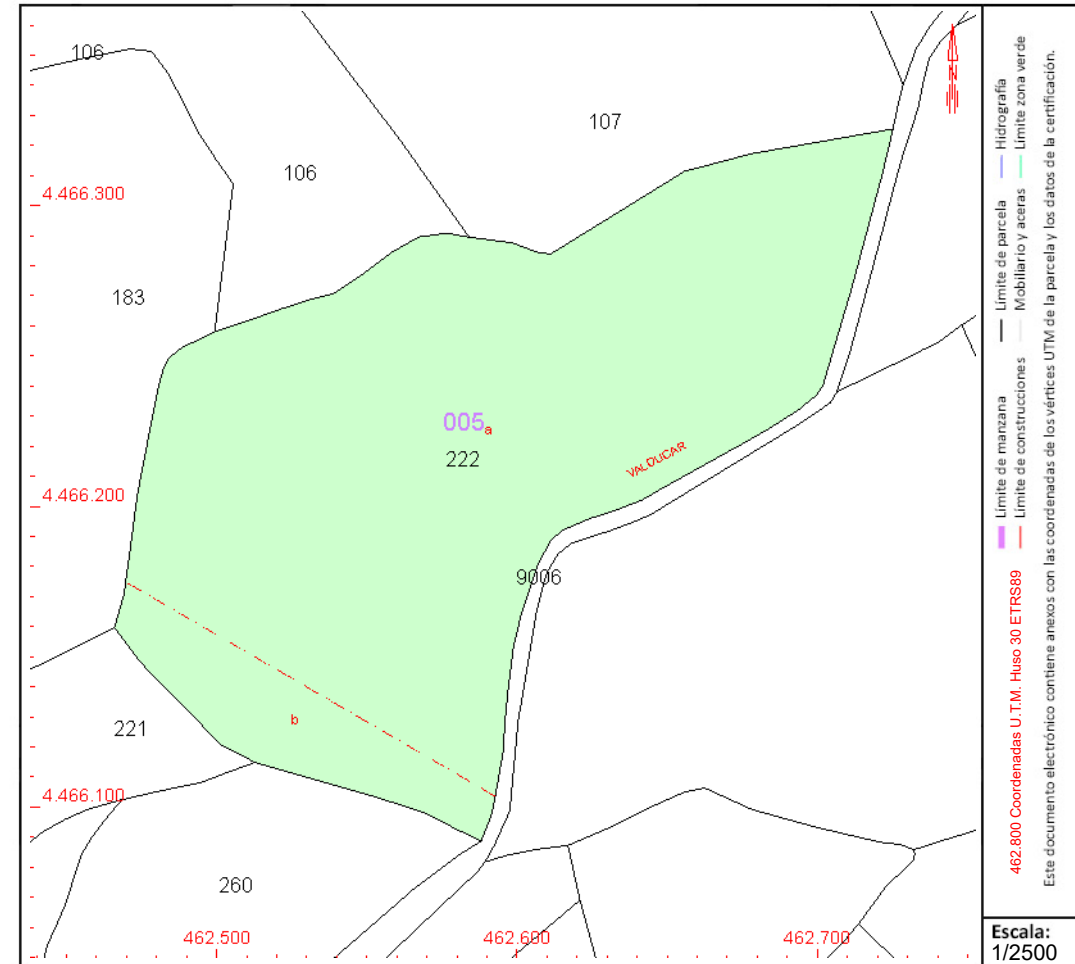
Subparcela	Cultivo/aprovechamiento	Intensidad Productiva	Superficie m ²
a	O- Olivos secano	03	27.299
b	C- Labor o Labradío secano	03	3.208

PARCELA

Superficie gráfica: 30.507 m²

Participación del inmueble: 100,00 %

Tipo:



COORDINACIÓN GRÁFICA CON EL REGISTRO DE LA PROPIEDAD

Registro: ARGANDA DEL REY 2

Código registral único: 28155001299352

Fecha coordinación: 30/09/2021

Este documento no es una certificación catastral, pero sus datos pueden ser verificados a través del "Acceso a datos catastrales no protegidos de la SEC"

Martes , 3 de Mayo de 2022



CONSULTA DESCRIPTIVA Y GRÁFICA DE DATOS CATASTRALES DE BIEN INMUEBLE

Referencia catastral: 28014A005002230000MY

DATOS DESCRIPTIVOS DEL INMUEBLE

Localización:

Polígono 5 Parcela 223
VALDUCAR. ARGANDA DEL REY [MADRID]

Clase: RÚSTICO

Uso principal: Agrario

Superficie construida:

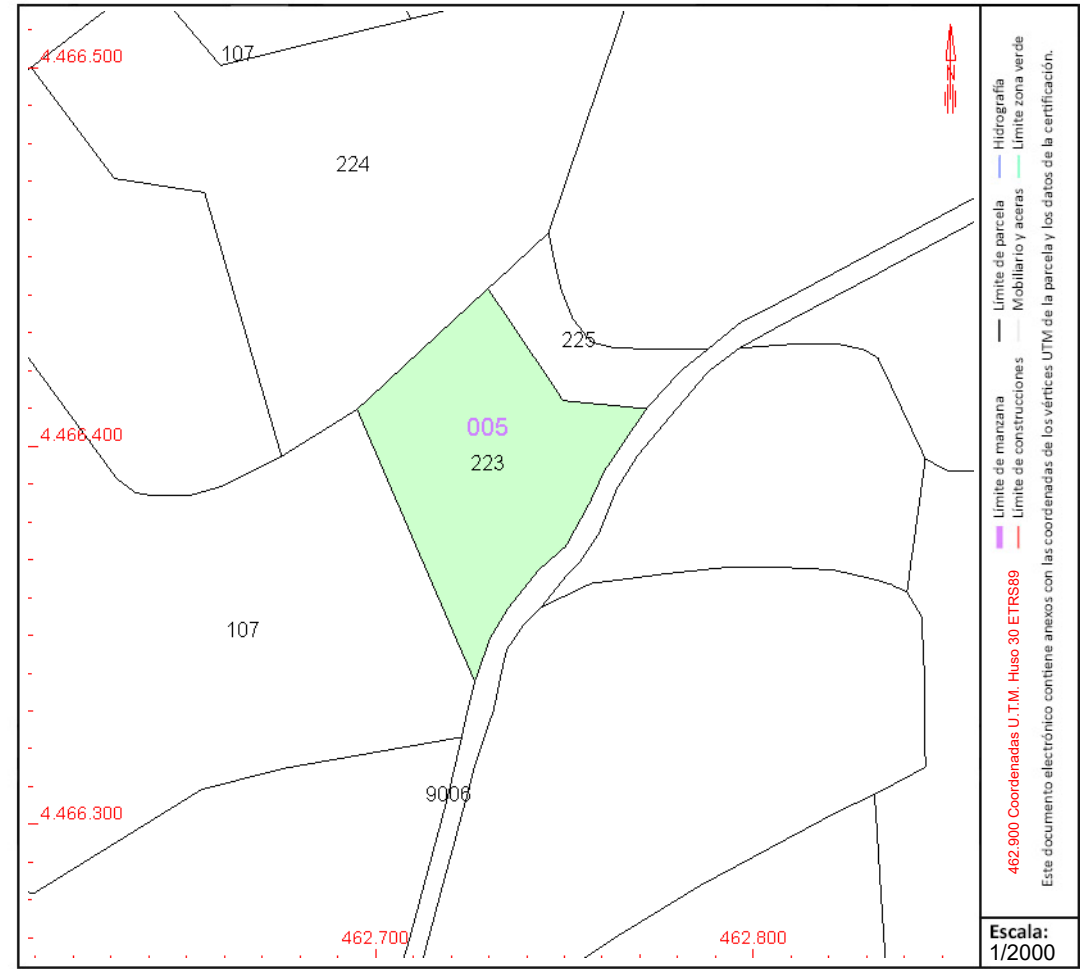
Año construcción:

Cultivo

Subparcela	Cultivo/aprovechamiento	Intensidad Productiva	Superficie m²
0	O- Olivos secano	03	3.599

PARCELA

Superficie gráfica: 3.599 m2
Participación del inmueble: 100,00 %
Tipo:



Este documento no es una certificación catastral, pero sus datos pueden ser verificados a través del "Acceso a datos catastrales no protegidos de la SEC"



CONSULTA DESCRIPTIVA Y GRÁFICA DE DATOS CATASTRALES DE BIEN INMUEBLE

Referencia catastral: 28014A005002240000MG

DATOS DESCRIPTIVOS DEL INMUEBLE

Localización:

Polígono 5 Parcela 224
VALDUCAR. ARGANDA DEL REY [MADRID]

Clase: RÚSTICO

Uso principal: Agrario

Superficie construida:

Año construcción:

Cultivo

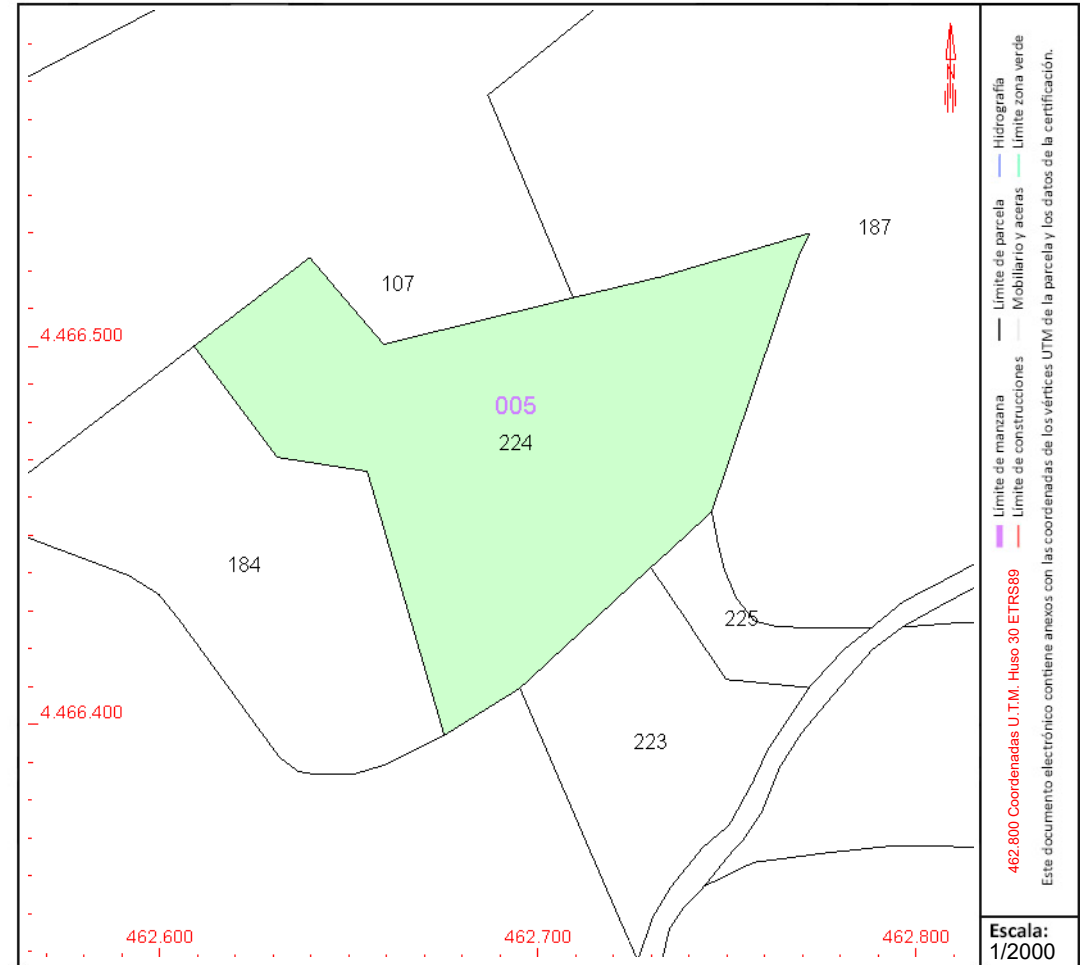
Subparcela	Cultivo/aprovechamiento	Intensidad Productiva	Superficie m ²
0	O- Olivos secano	02	10.143

PARCELA

Superficie gráfica: 10.143 m²

Participación del inmueble: 100,00 %

Tipo:



Este documento no es una certificación catastral, pero sus datos pueden ser verificados a través del "Acceso a datos catastrales no protegidos de la SEC"



GOBIERNO DE ESPAÑA

MINISTERIO DE HACIENDA Y FUNCIÓN PÚBLICA

SECRETARÍA DE ESTADO DE HACIENDA

DIRECCIÓN GENERAL DEL CATASTRO

CONSULTA DESCRIPTIVA Y GRÁFICA DE DATOS CATASTRALES DE BIEN INMUEBLE

Referencia catastral: 28014A005002250000MQ

DATOS DESCRIPTIVOS DEL INMUEBLE

Localización:

Polígono 5 Parcela 225

VALDUCAR. ARGANDA DEL REY [MADRID]

Clase: RÚSTICO

Uso principal: Agrario

Superficie construida:

Año construcción:

Cultivo

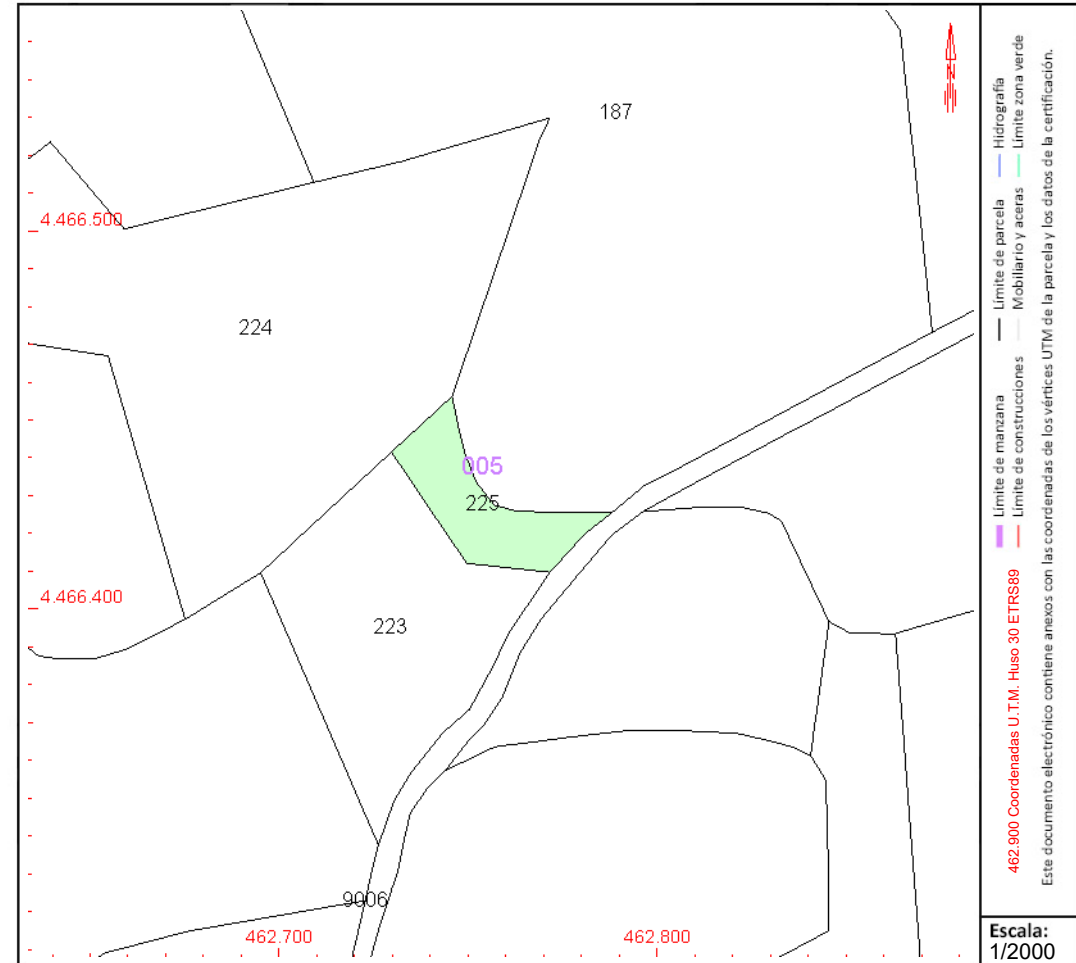
Subparcela	Cultivo/aprovechamiento	Intensidad Productiva	Superficie m ²
0	O- Olivos secano	03	933

PARCELA

Superficie gráfica: 933 m2

Participación del inmueble: 100,00 %

Tipo:



Este documento no es una certificación catastral, pero sus datos pueden ser verificados a través del "Acceso a datos catastrales no protegidos de la SEC"



CONSULTA DESCRIPTIVA Y GRÁFICA DE DATOS CATASTRALES DE BIEN INMUEBLE

Referencia catastral: 28014A005002290000MF

DATOS DESCRIPTIVOS DEL INMUEBLE

Localización:

Polígono 5 Parcela 229
LA CARRASCA. ARGANDA DEL REY [MADRID]

Clase: RÚSTICO

Uso principal: Agrario

Superficie construida:

Año construcción:

Cultivo

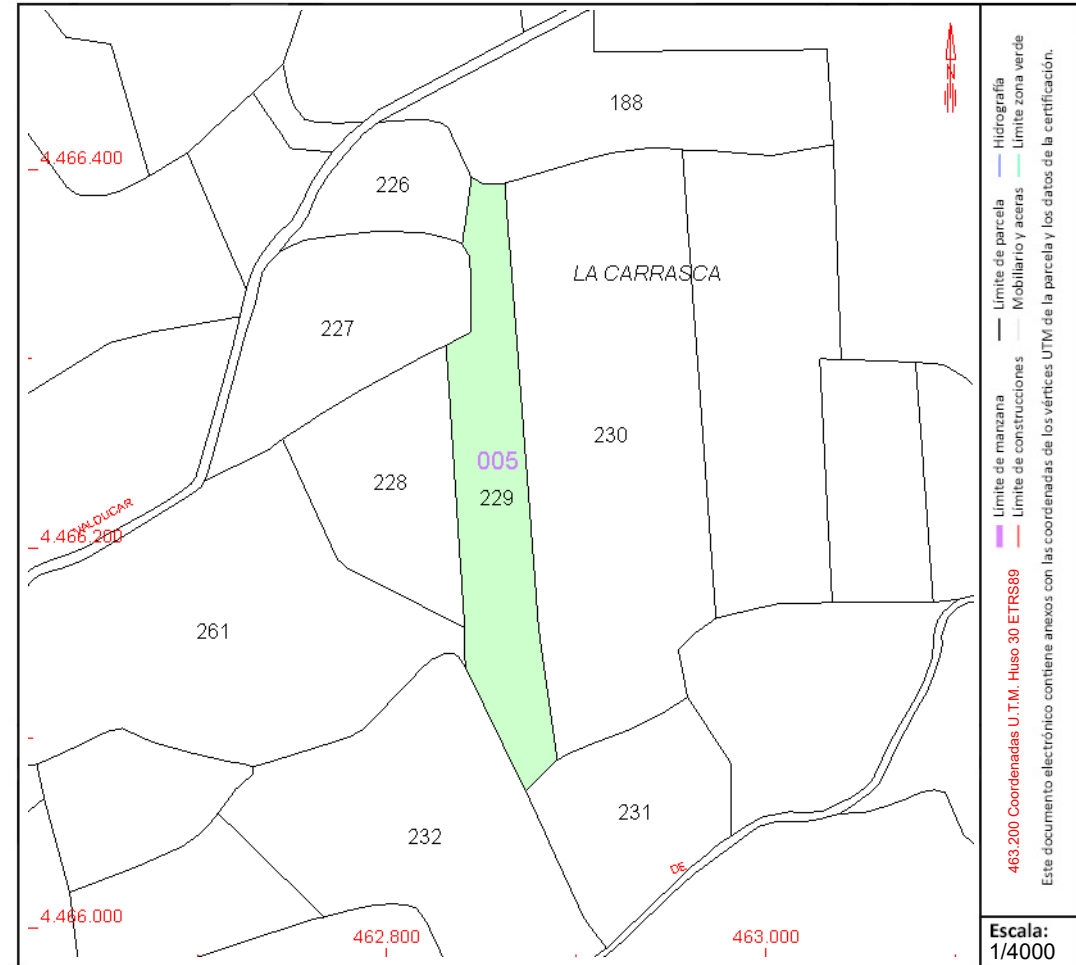
Subparcela	Cultivo/aprovechamiento	Intensidad Productiva	Superficie m²
0	O- Olivos secano	03	10.338

PARCELA

Superficie gráfica: 10.338 m2

Participación del inmueble: 100,00 %

Tipo:



Este documento no es una certificación catastral, pero sus datos pueden ser verificados a través del "Acceso a datos catastrales no protegidos de la SEC"



CONSULTA DESCRIPTIVA Y GRÁFICA DE DATOS CATASTRALES DE BIEN INMUEBLE

Referencia catastral: 28014A005002300000ML

DATOS DESCRIPTIVOS DEL INMUEBLE

Localización:

Polígono 5 Parcela 230

LA CARRASCA. ARGANDA DEL REY [MADRID]

Clase: RÚSTICO

Uso principal: Agrario

Superficie construida:

Año construcción:

Cultivo

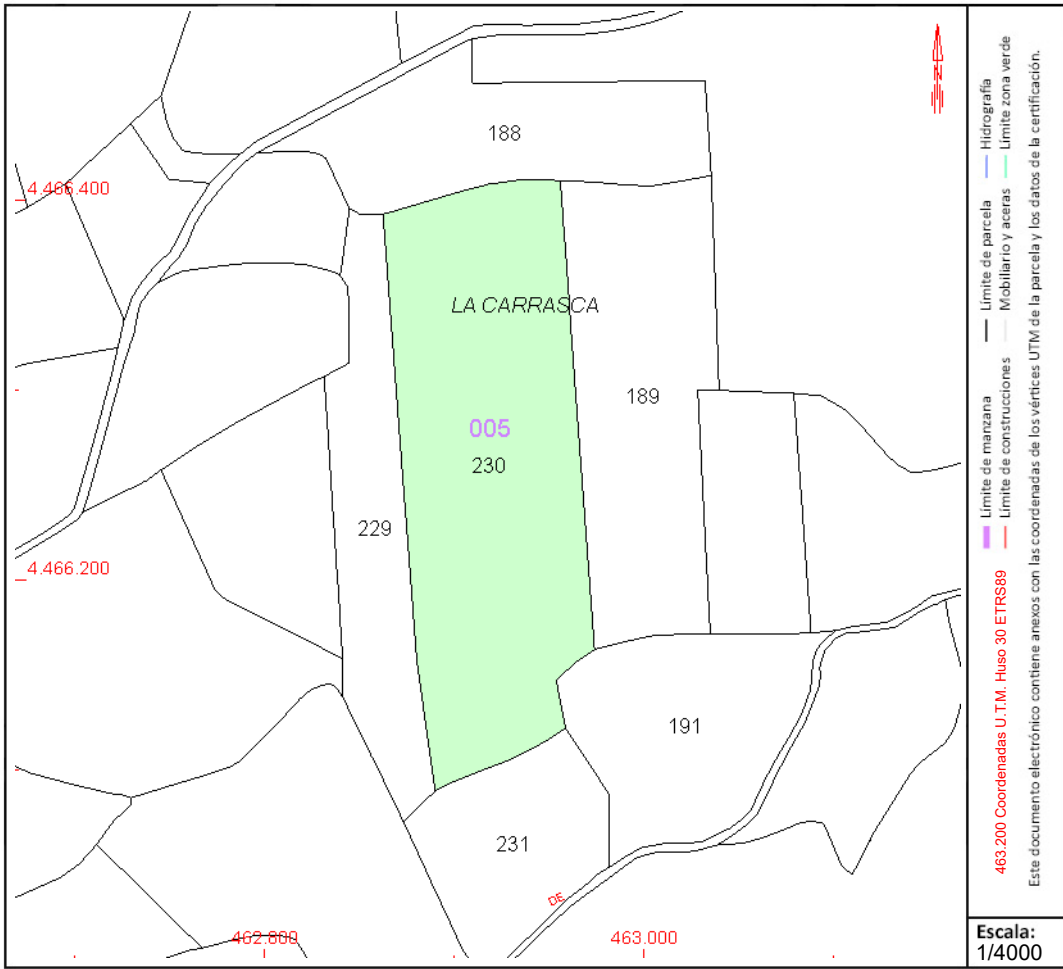
Subparcela	Cultivo/aprovechamiento	Intensidad Productiva	Superficie m ²
0	O- Olivos secano	03	27.378

PARCELA

Superficie gráfica: 27.378 m2

Participación del inmueble: 100,00 %

Tipo:



Este documento no es una certificación catastral, pero sus datos pueden ser verificados a través del "Acceso a datos catastrales no protegidos de la SEC"



CONSULTA DESCRIPTIVA Y GRÁFICA DE DATOS CATASTRALES DE BIEN INMUEBLE

Referencia catastral: 28014A005002310000MT

DATOS DESCRIPTIVOS DEL INMUEBLE

Localización:

Polígono 5 Parcela 231
LA CARRASCA. ARGANDA DEL REY [MADRID]

Clase: RÚSTICO

Uso principal: Agrario

Superficie construida:

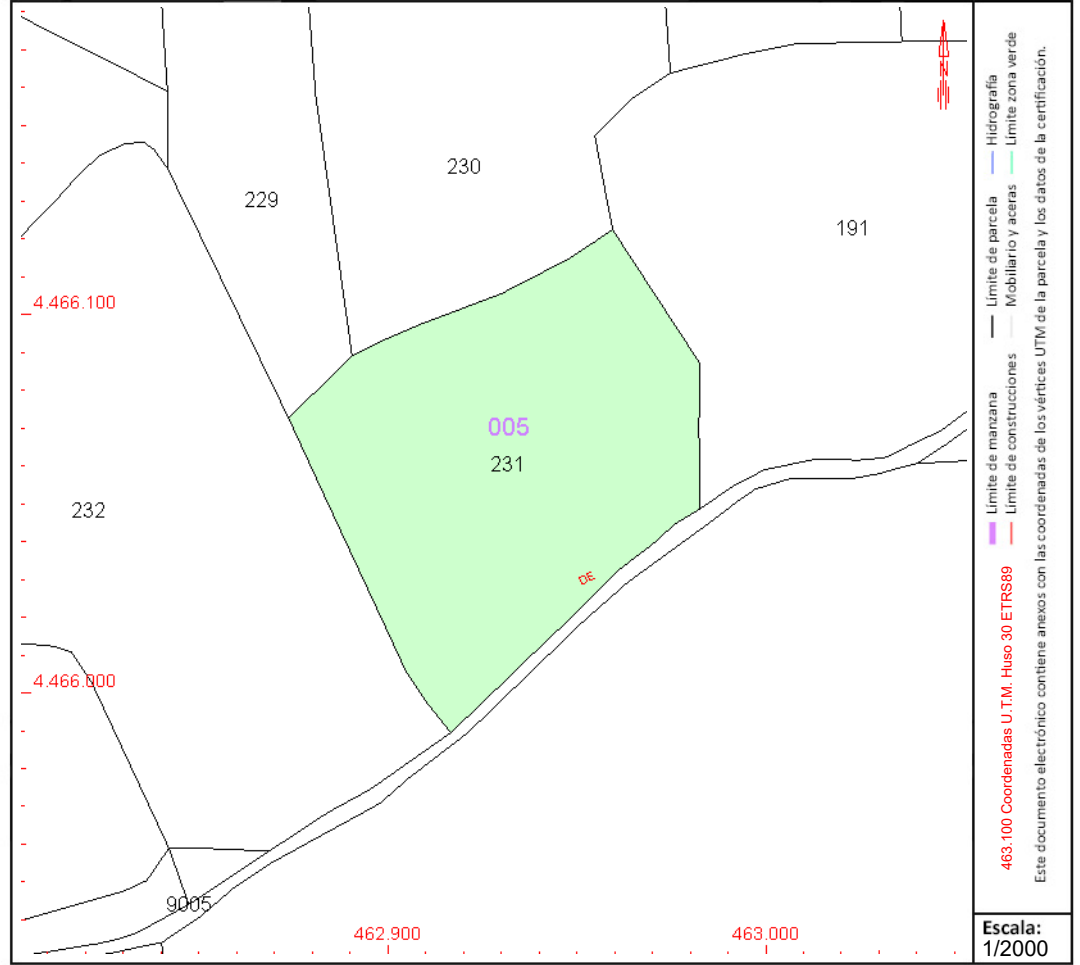
Año construcción:

Cultivo

Subparcela	Cultivo/aprovechamiento	Intensidad Productiva	Superficie m ²
0	O- Olivos seco	03	8.411

PARCELA

Superficie gráfica: 8.411 m²
Participación del inmueble: 100,00 %
Tipo:



Este documento no es una certificación catastral, pero sus datos pueden ser verificados a través del “Acceso a datos catastrales no protegidos de la SEC”



CONSULTA DESCRIPTIVA Y GRÁFICA DE DATOS CATASTRALES DE BIEN INMUEBLE

Referencia catastral: 28014A005002320000MF

DATOS DESCRIPTIVOS DEL INMUEBLE

Localización:

Polígono 5 Parcela 232
CASTA/ETA. ARGANDA DEL REY [MADRID]

Clase: RÚSTICO

Uso principal: Agrario

Superficie construida:

Año construcción:

Cultivo

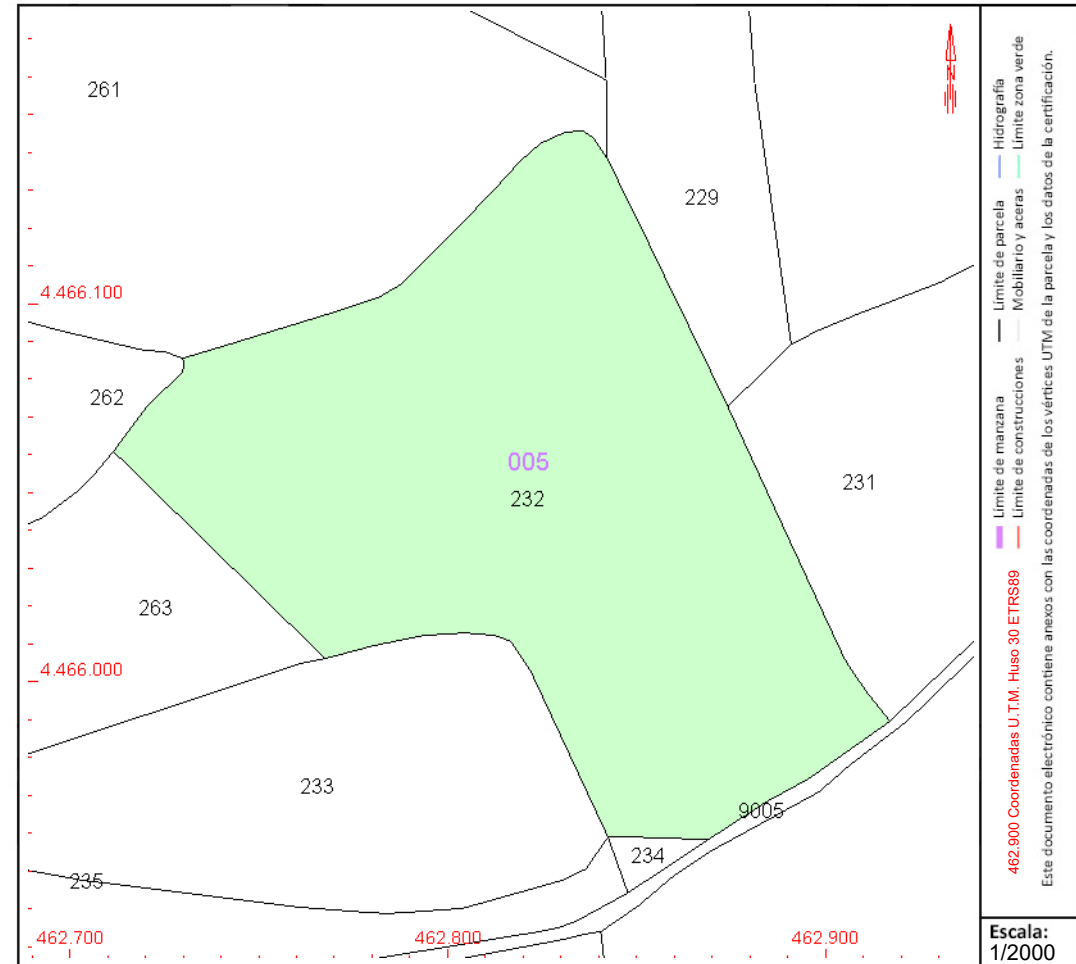
Subparcela	Cultivo/aprovechamiento	Intensidad Productiva	Superficie m ²
0	C- Labor o Labradío seco	03	18.707

PARCELA

Superficie gráfica: 18.707 m²

Participación del inmueble: 100,00 %

Tipo:



Este documento no es una certificación catastral, pero sus datos pueden ser verificados a través del "Acceso a datos catastrales no protegidos de la SEC"



GOBIERNO DE ESPAÑA

MINISTERIO DE HACIENDA Y FUNCIÓN PÚBLICA

SECRETARÍA DE ESTADO DE HACIENDA

DIRECCIÓN GENERAL DEL CATASTRO

CONSULTA DESCRIPTIVA Y GRÁFICA DE DATOS CATASTRALES DE BIEN INMUEBLE

Referencia catastral: 28014A005002330000MM

DATOS DESCRIPTIVOS DEL INMUEBLE

Localización:

Polígono 5 Parcela 233

CASTA/ETA. ARGANDA DEL REY [MADRID]

Clase: RÚSTICO

Uso principal: Agrario

Superficie construida:

Año construcción:

Cultivo

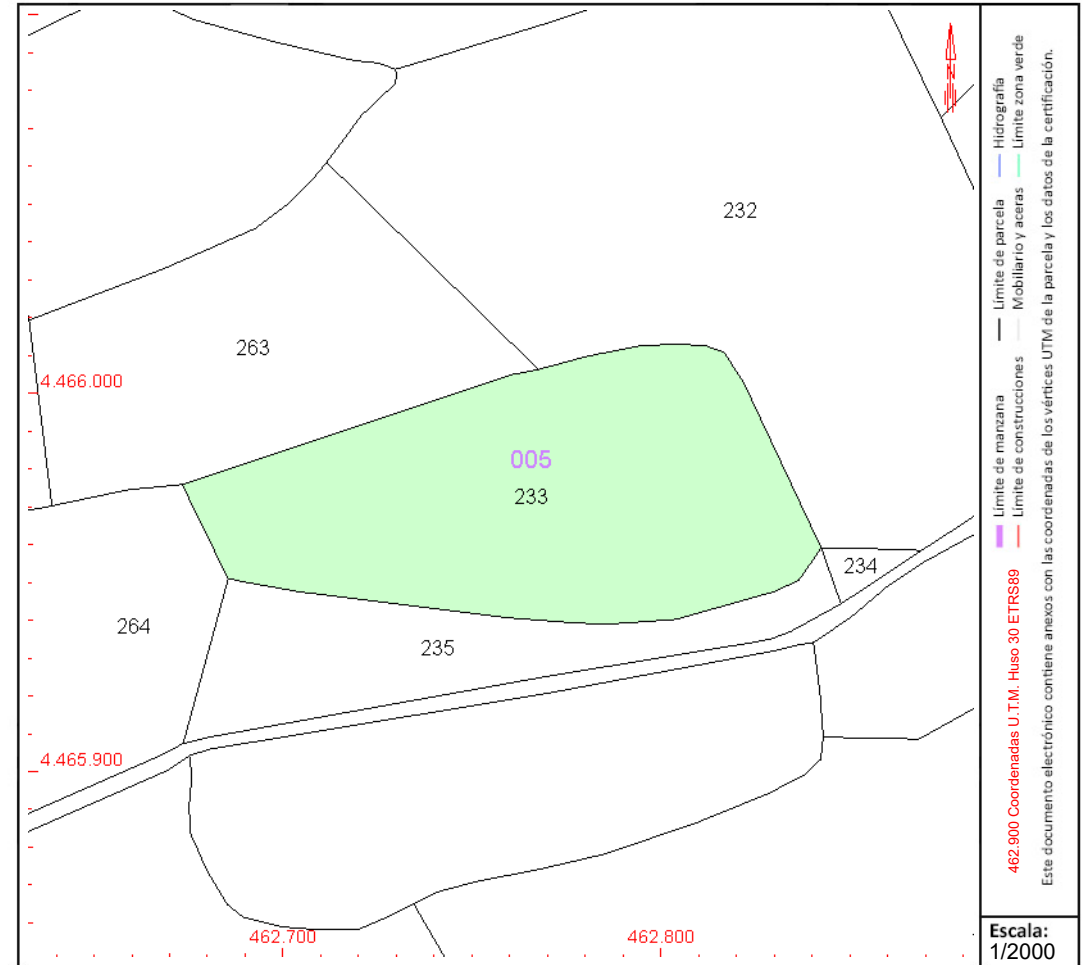
Subparcela	Cultivo/aprovechamiento	Intensidad Productiva	Superficie m²
0	O- Olivos secano	03	8.589

PARCELA

Superficie gráfica: 8.589 m2

Participación del inmueble: 100,00 %

Tipo:



Este documento no es una certificación catastral, pero sus datos pueden ser verificados a través del "Acceso a datos catastrales no protegidos de la SEC"



CONSULTA DESCRIPTIVA Y GRÁFICA DE DATOS CATASTRALES DE BIEN INMUEBLE

Referencia catastral: 28014A005002340000MO

DATOS DESCRIPTIVOS DEL INMUEBLE

Localización:

Polígono 5 Parcela 234
CASTA/ETA. ARGANDA DEL REY [MADRID]

Clase: RÚSTICO

Uso principal: Agrario

Superficie construida:

Año construcción:

Cultivo

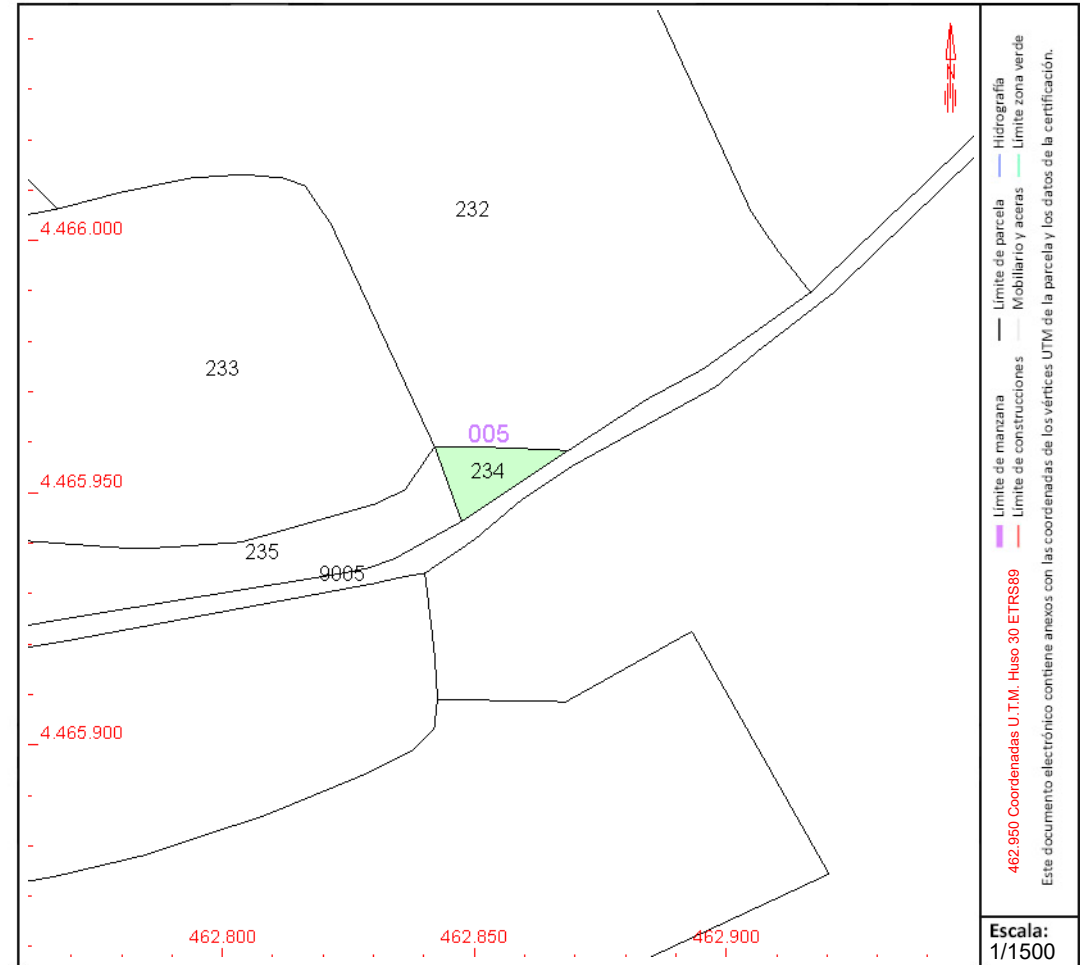
Subparcela	Cultivo/aprovechamiento	Intensidad Productiva	Superficie m ²
0	C- Labor o Labradío seco	02	197

PARCELA

Superficie gráfica: 197 m²

Participación del inmueble: 100,00 %

Tipo:



Este documento no es una certificación catastral, pero sus datos pueden ser verificados a través del "Acceso a datos catastrales no protegidos de la SEC"



GOBIERNO DE ESPAÑA

MINISTERIO DE HACIENDA Y FUNCIÓN PÚBLICA

SECRETARÍA DE ESTADO DE HACIENDA

DIRECCIÓN GENERAL DEL CATASTRO

CONSULTA DESCRIPTIVA Y GRÁFICA DE DATOS CATASTRALES DE BIEN INMUEBLE

Referencia catastral: 28014A005002350000MK

DATOS DESCRIPTIVOS DEL INMUEBLE

Localización:

Polígono 5 Parcela 235
CASTA/ETA. ARGANDA DEL REY [MADRID]

Clase: RÚSTICO

Uso principal: Agrario

Superficie construida:

Año construcción:

Cultivo

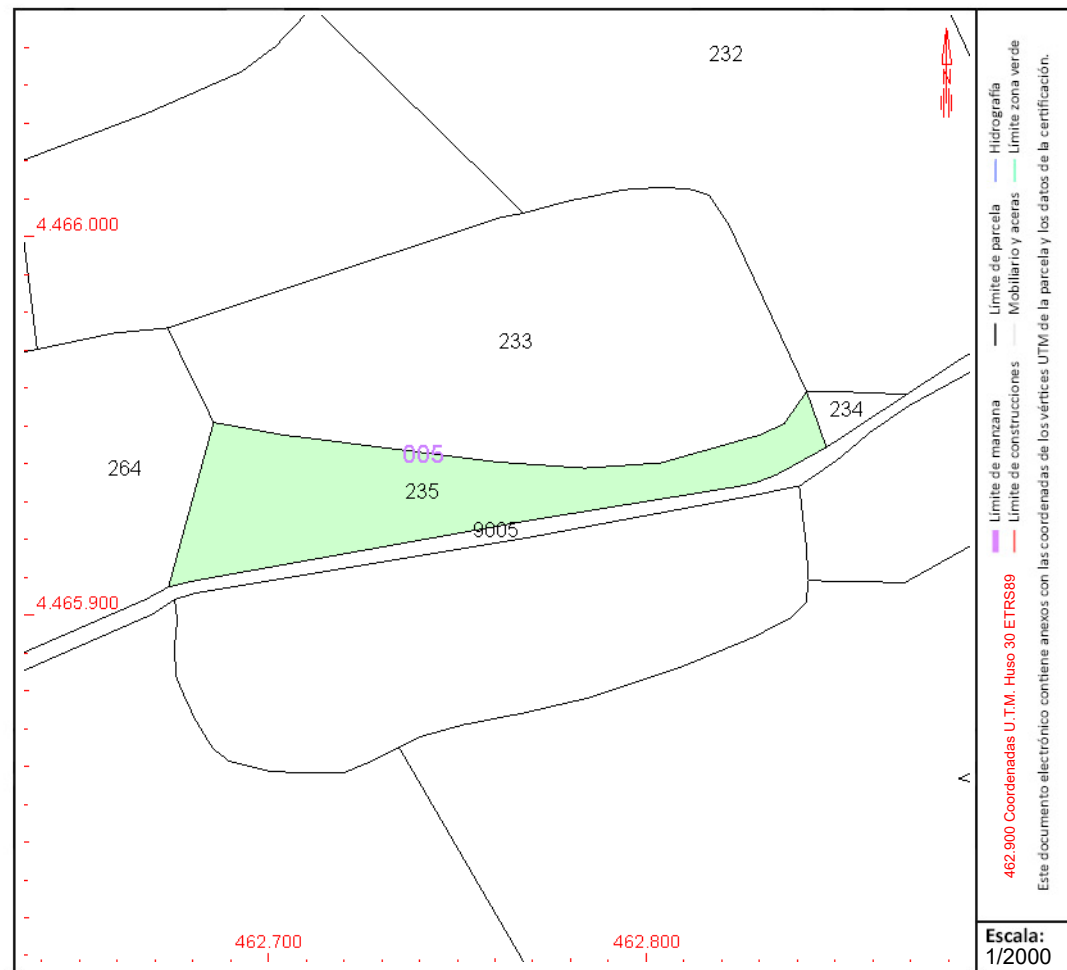
Subparcela	Cultivo/aprovechamiento	Intensidad Productiva	Superficie m ²
0	O- Olivos secano	03	3.421

PARCELA

Superficie gráfica: 3.421 m²

Participación del inmueble: 100,00 %

Tipo:



Este documento no es una certificación catastral, pero sus datos pueden ser verificados a través del "Acceso a datos catastrales no protegidos de la SEC"



CONSULTA DESCRIPTIVA Y GRÁFICA DE DATOS CATASTRALES DE BIEN INMUEBLE

Referencia catastral: 28014A005002390000MI

DATOS DESCRIPTIVOS DEL INMUEBLE

Localización:

Polígono 5 Parcela 239

CASTA/ETA. ARGANDA DEL REY [MADRID]

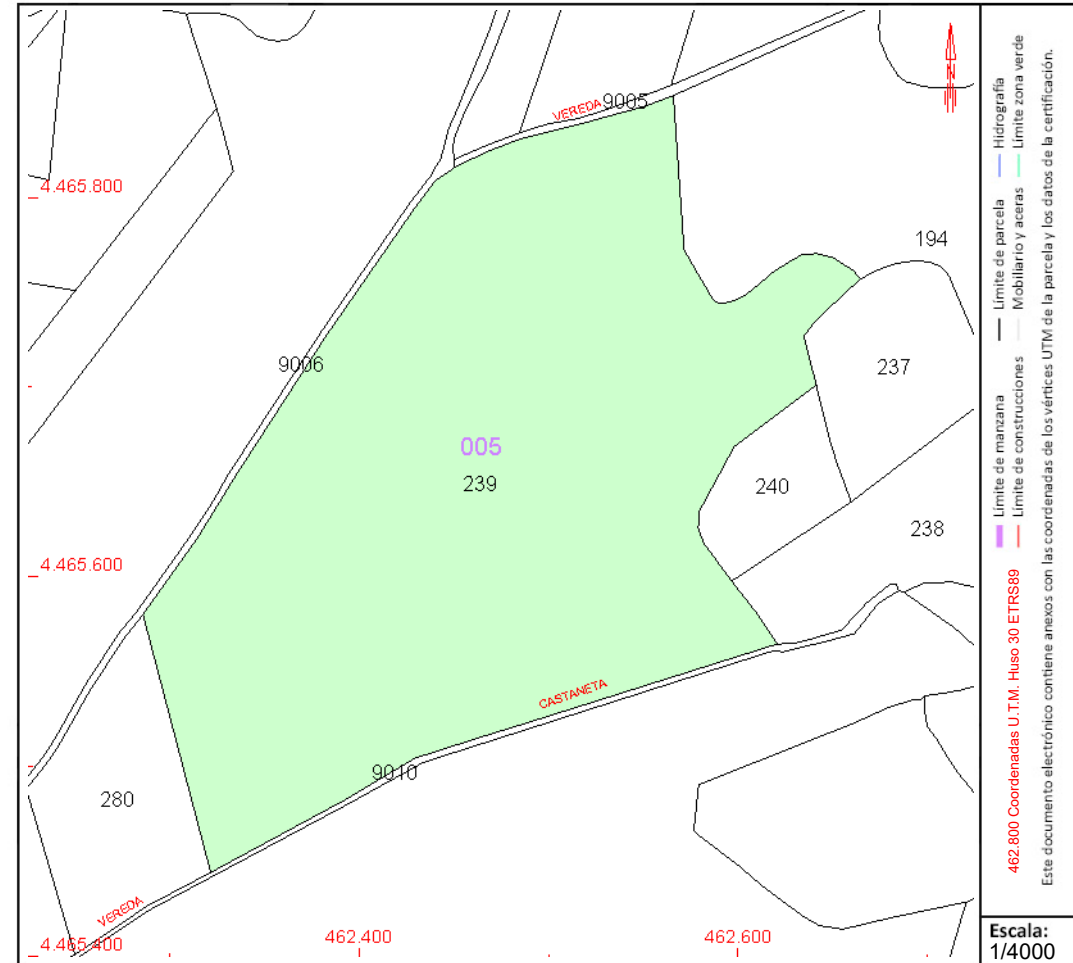
Clase: RÚSTICO

Uso principal: Agrario**Superficie construida:****Año construcción:**

Cultivo

Subparcela	Cultivo/aprovechamiento	Intensidad Productiva	Superficie m ²
0	C- LABOR O LABRADÍO SECANO	06	81.351

PARCELA

Superficie gráfica: 81.351 m²**Participación del inmueble:** 100,00 %**Tipo:**

Este documento no es una certificación catastral, pero sus datos pueden ser verificados a través del "Acceso a datos catastrales no protegidos de la SEC"



CONSULTA DESCRIPTIVA Y GRÁFICA DE DATOS CATASTRALES DE BIEN INMUEBLE

Referencia catastral: 28014A005002540000MB

DATOS DESCRIPTIVOS DEL INMUEBLE

Localización:

Polígono 5 Parcela 254
CASTA/ETA. ARGANDA DEL REY [MADRID]

Clase: RÚSTICO

Uso principal: Agrario

Superficie construida:

Año construcción:

Cultivo

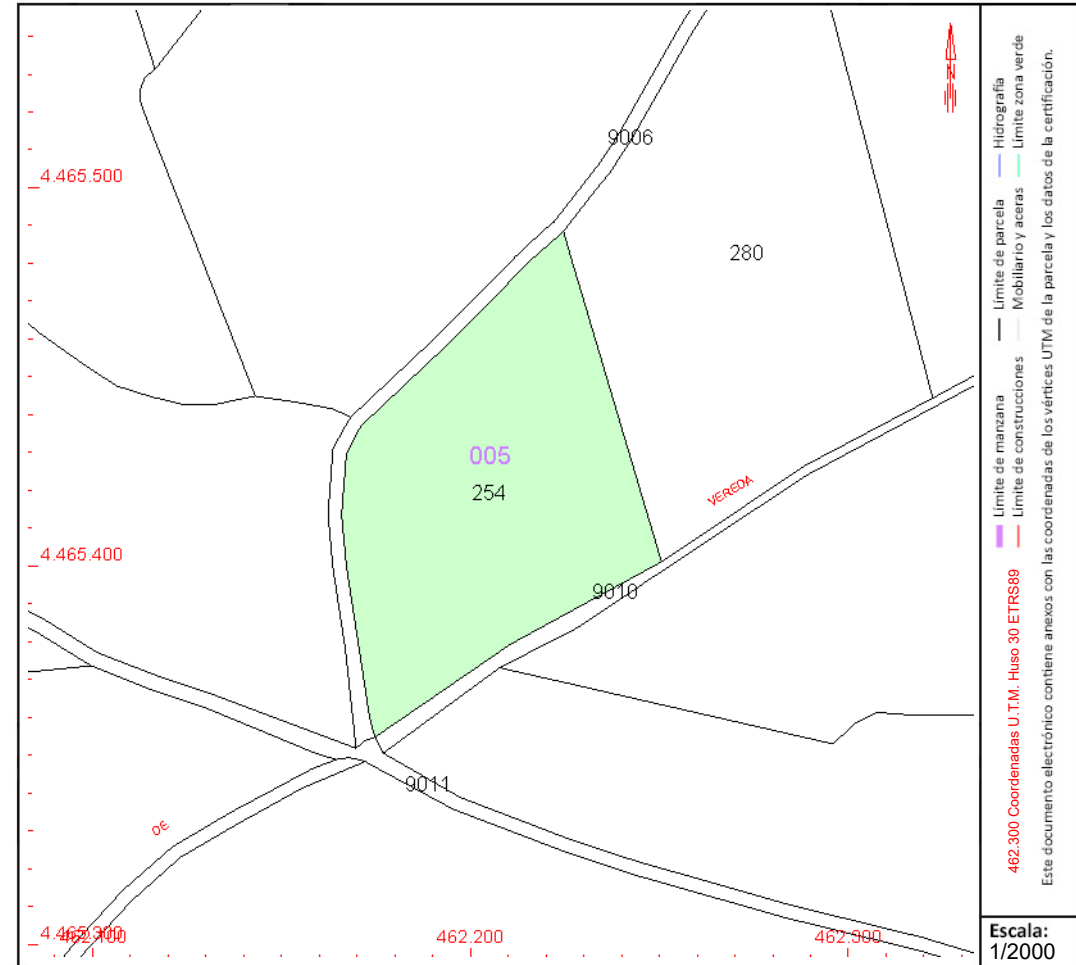
Subparcela	Cultivo/aprovechamiento	Intensidad Productiva	Superficie m ²
0	C- Labor o Labradío seco	02	6.416

PARCELA

Superficie gráfica: 6.416 m²

Participación del inmueble: 100,00 %

Tipo:



Este documento no es una certificación catastral, pero sus datos pueden ser verificados a través del "Acceso a datos catastrales no protegidos de la SEC"



GOBIERNO
DE ESPAÑA

MINISTERIO
DE HACIENDA
Y FUNCIÓN PÚBLICA

SECRETARÍA DE ESTADO
DE HACIENDA

DIRECCIÓN GENERAL
DEL CATASTRO

CONSULTA DESCRIPTIVA Y GRÁFICA DE DATOS CATASTRALES DE BIEN INMUEBLE

Referencia catastral: 28014A005002550000MY

DATOS DESCRIPTIVOS DEL INMUEBLE

Localización:

Polígono 5 Parcela 255
VALDUCAR. ARGANDA DEL REY [MADRID]

Clase: RÚSTICO

Uso principal: Agrario

Superficie construida:

Año construcción:

Cultivo

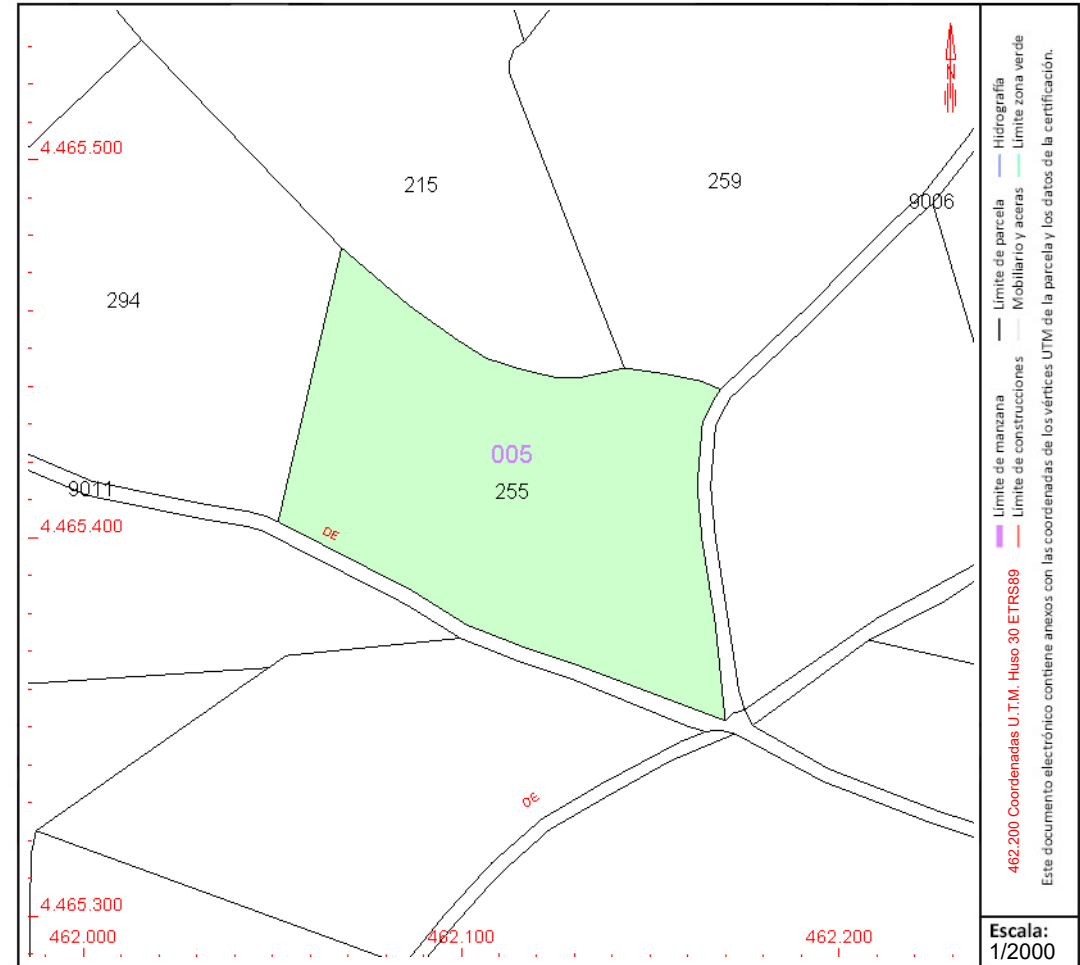
Subparcela	Cultivo/aprovechamiento	Intensidad Productiva	Superficie m ²
0	V- Viña seco	02	8.250

PARCELA

Superficie gráfica: 8.250 m²

Participación del inmueble: 100,00 %

Tipo:



Este documento no es una certificación catastral, pero sus datos pueden ser verificados a través del "Acceso a datos catastrales no protegidos de la SEC"



GOBIERNO DE ESPAÑA

MINISTERIO DE HACIENDA Y FUNCIÓN PÚBLICA

SECRETARÍA DE ESTADO DE HACIENDA

DIRECCIÓN GENERAL DEL CATASTRO

CONSULTA DESCRIPTIVA Y GRÁFICA DE DATOS CATASTRALES DE BIEN INMUEBLE

Referencia catastral: 28014A005002570000MQ

DATOS DESCRIPTIVOS DEL INMUEBLE

Localización:

Polígono 5 Parcela 257
VALDUCAR. ARGANDA DEL REY [MADRID]

Clase: RÚSTICO

Uso principal: Agrario

Superficie construida:

Año construcción:

Cultivo

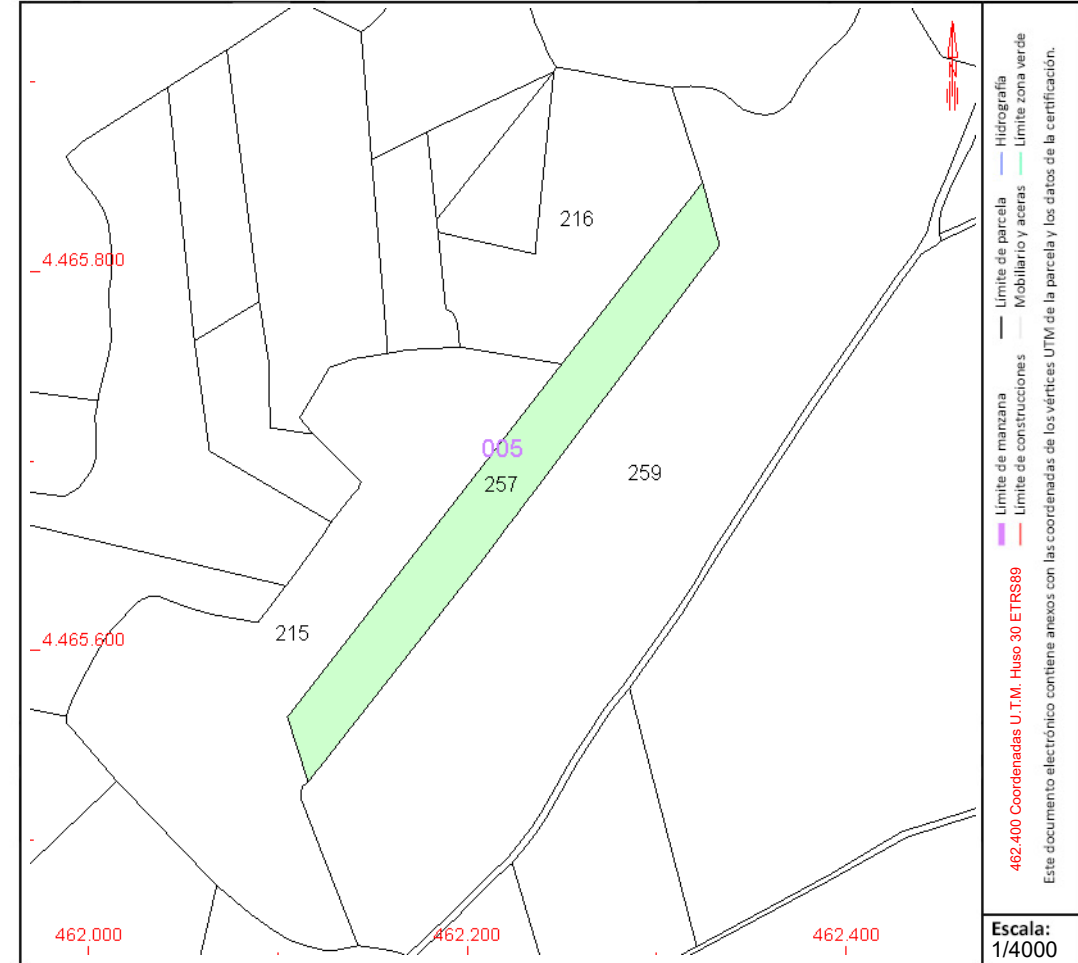
Subparcela	Cultivo/aprovechamiento	Intensidad Productiva	Superficie m ²
0	VO Viña olivar seco	02	10.483

PARCELA

Superficie gráfica: 10.483 m²

Participación del inmueble: 100,00 %

Tipo:



Este documento no es una certificación catastral, pero sus datos pueden ser verificados a través del "Acceso a datos catastrales no protegidos de la SEC"



CONSULTA DESCRIPTIVA Y GRÁFICA DE DATOS CATASTRALES DE BIEN INMUEBLE

Referencia catastral: 28014A005002590000ML

DATOS DESCRIPTIVOS DEL INMUEBLE

Localización:

Polígono 5 Parcela 259
VALDUCAR. ARGANDA DEL REY [MADRID]

Clase: RÚSTICO

Uso principal: Agrario

Superficie construida:

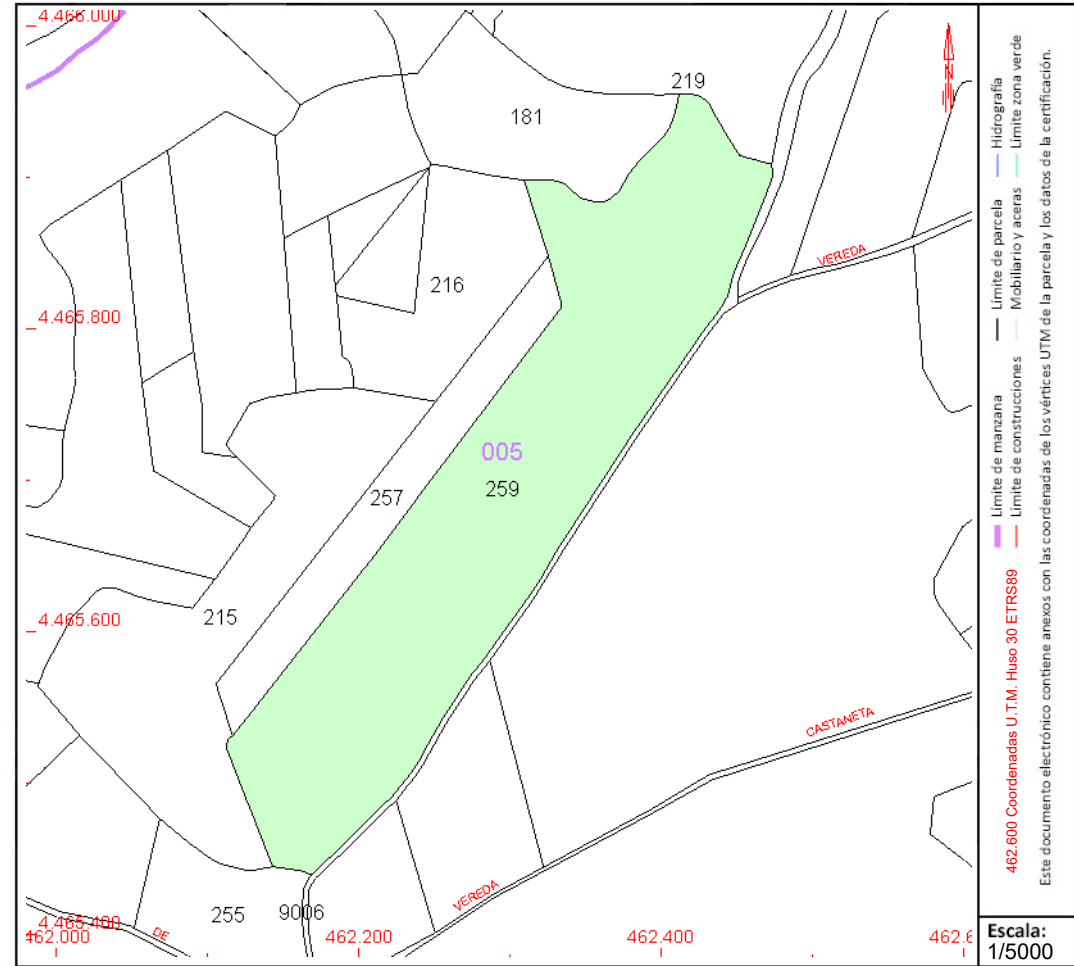
Año construcción:

Cultivo

Subparcela	Cultivo/aprovechamiento	Intensidad Productiva	Superficie m ²
0	O- Olivos secano	02	54.554

PARCELA

Superficie gráfica: 54.554 m2
Participación del inmueble: 100,00 %
Tipo:



Este documento no es una certificación catastral, pero sus datos pueden ser verificados a través del "Acceso a datos catastrales no protegidos de la SEC"



GOBIERNO DE ESPAÑA

MINISTERIO DE HACIENDA Y FUNCIÓN PÚBLICA

SECRETARÍA DE ESTADO DE HACIENDA

DIRECCIÓN GENERAL DEL Catastro

CONSULTA DESCRIPTIVA Y GRÁFICA DE DATOS CATASTRALES DE BIEN INMUEBLE

Referencia catastral: 28014A005002600000MQ

DATOS DESCRIPTIVOS DEL INMUEBLE

Localización:

Polígono 5 Parcela 260
VALDUCAR. ARGANDA DEL REY [MADRID]

Clase: RÚSTICO

Uso principal: Agrario

Superficie construida:

Año construcción:

Cultivo

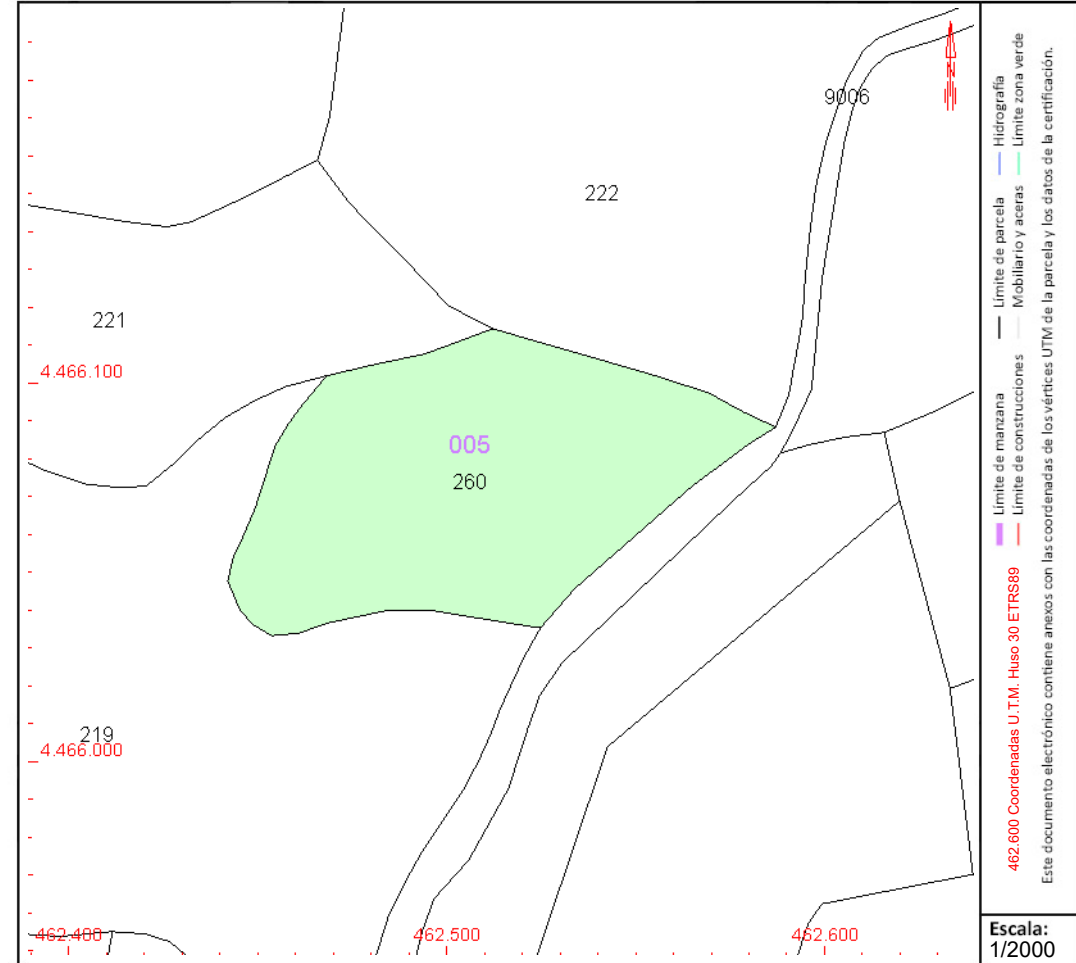
Subparcela	Cultivo/aprovechamiento	Intensidad Productiva	Superficie m ²
0	O- Olivos secano	02	7.397

PARCELA

Superficie gráfica: 7.397 m²

Participación del inmueble: 100,00 %

Tipo:



Este documento no es una certificación catastral, pero sus datos pueden ser verificados a través del "Acceso a datos catastrales no protegidos de la SEC"

Martes, 3 de Mayo de 2022



CONSULTA DESCRIPTIVA Y GRÁFICA DE DATOS CATASTRALES DE BIEN INMUEBLE

Referencia catastral: 28014A005002800000MS

DATOS DESCRIPTIVOS DEL INMUEBLE

Localización:

Polígono 5 Parcela 280
CASTA/ETA. ARGANDA DEL REY [MADRID]

Clase: RÚSTICO

Uso principal: Agrario

Superficie construida:

Año construcción:

Cultivo

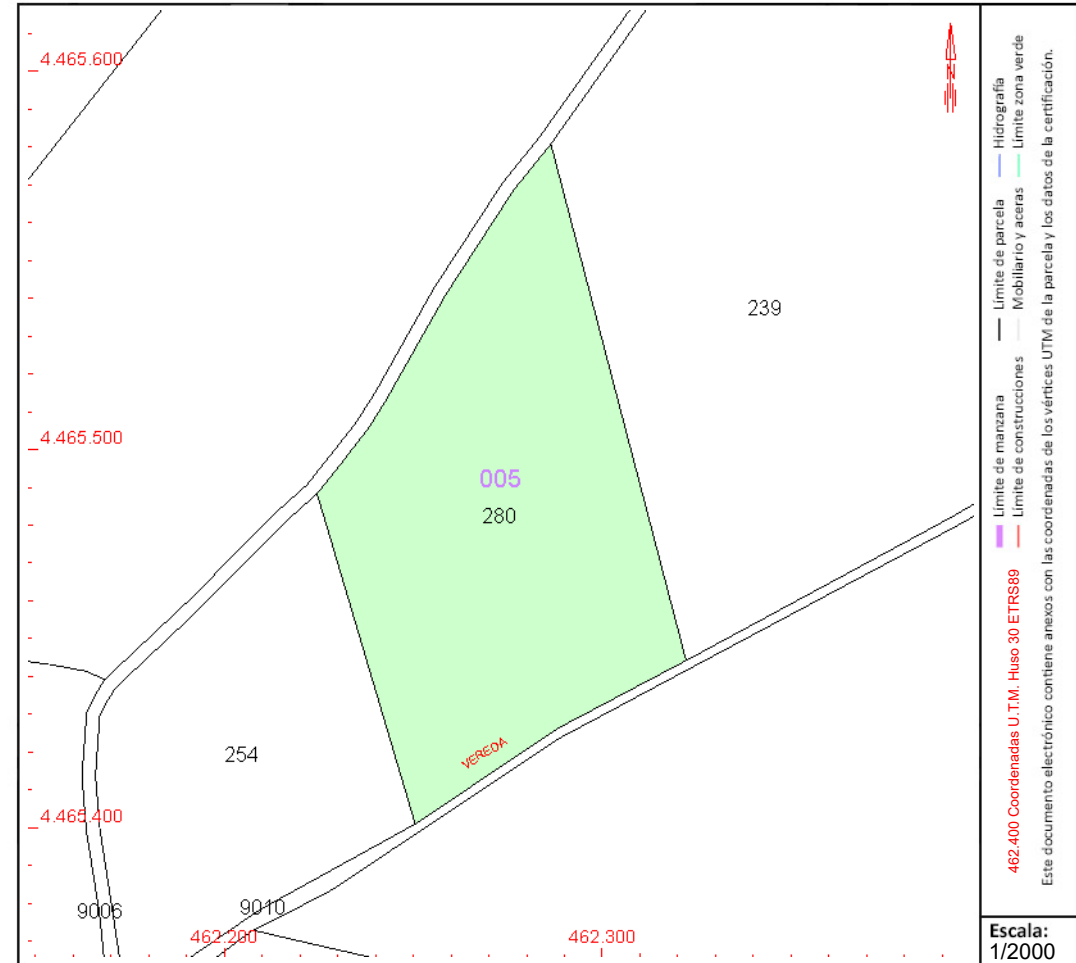
Subparcela	Cultivo/aprovechamiento	Intensidad Productiva	Superficie m²
0	C- Labor o Labradío seco	02	9.465

PARCELA

Superficie gráfica: 9.465 m2

Participación del inmueble: 100,00 %

Tipo:



Este documento no es una certificación catastral, pero sus datos pueden ser verificados a través del “Acceso a datos catastrales no protegidos de la SEC”



CONSULTA DESCRIPTIVA Y GRÁFICA DE DATOS CATASTRALES DE BIEN INMUEBLE

Referencia catastral: 28014A005002860000MB

DATOS DESCRIPTIVOS DEL INMUEBLE

Localización:

Polígono 5 Parcela 286
VALDUCAR. ARGANDA DEL REY [MADRID]

Clase: RÚSTICO

Uso principal: Agrario

Superficie construida:

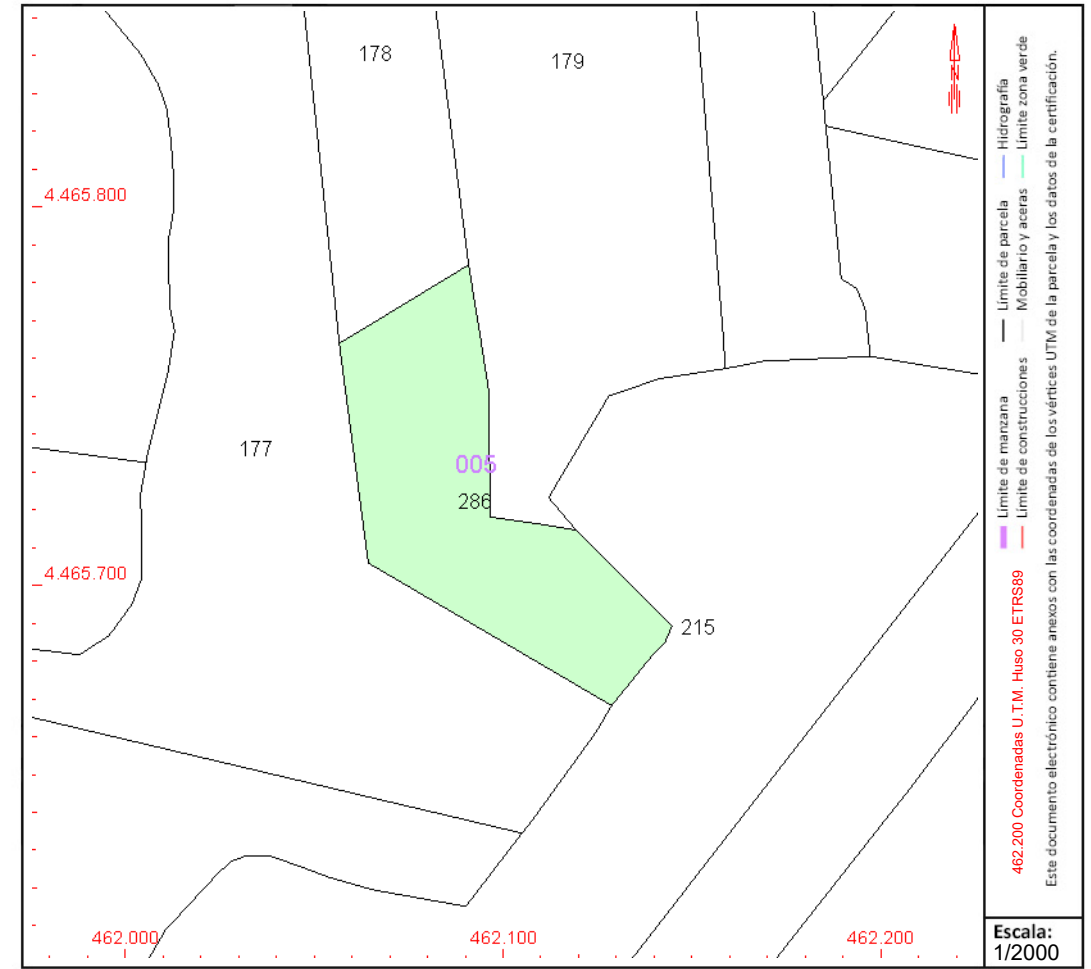
Año construcción:

Cultivo

Subparcela	Cultivo/aprovechamiento	Intensidad Productiva	Superficie m ²
0	V- Viña secano	03	4.249

PARCELA

Superficie gráfica: 4.249 m2
Participación del inmueble: 100,00 %
Tipo:



Este documento no es una certificación catastral, pero sus datos pueden ser verificados a través del "Acceso a datos catastrales no protegidos de la SEC"



CONSULTA DESCRIPTIVA Y GRÁFICA DE DATOS CATASTRALES DE BIEN INMUEBLE

Referencia catastral: 28014A005002900000MY

DATOS DESCRIPTIVOS DEL INMUEBLE

Localización:

Polígono 5 Parcela 290
VALDUCAR. ARGANDA DEL REY [MADRID]

Clase: RÚSTICO

Uso principal: Agrario

Superficie construida:

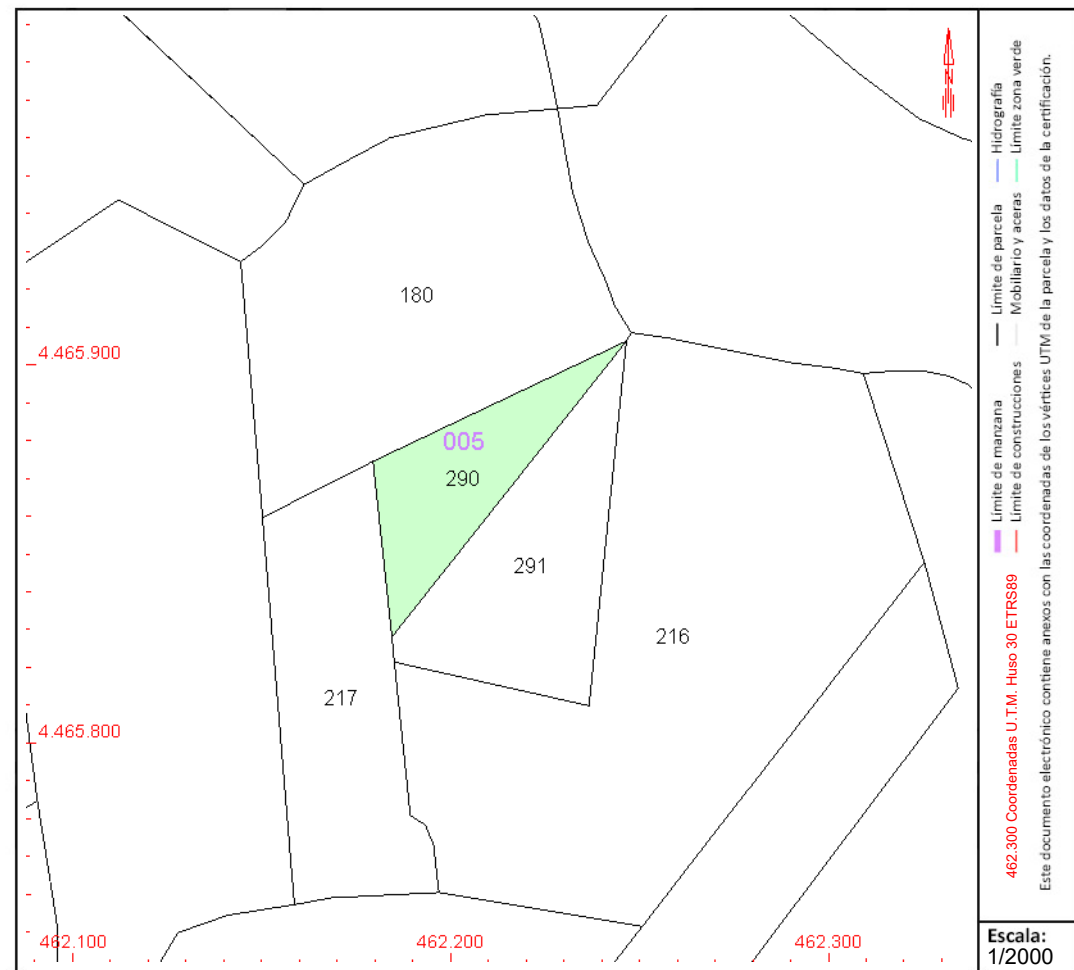
Año construcción:

Cultivo

Subparcela	Cultivo/aprovechamiento	Intensidad Productiva	Superficie m ²
0	E- Pastos	02	1.633

PARCELA

Superficie gráfica: 1.633 m²
Participación del inmueble: 100,00 %
Tipo:



Este documento no es una certificación catastral, pero sus datos pueden ser verificados a través del "Acceso a datos catastrales no protegidos de la SEC"



CONSULTA DESCRIPTIVA Y GRÁFICA DE DATOS CATASTRALES DE BIEN INMUEBLE

Referencia catastral: 28014A005002910000MG

DATOS DESCRIPTIVOS DEL INMUEBLE

Localización:

Polígono 5 Parcela 291
VALDUCAR. ARGANDA DEL REY [MADRID]

Clase: RÚSTICO

Uso principal: Agrario

Superficie construida:

Año construcción:

Cultivo

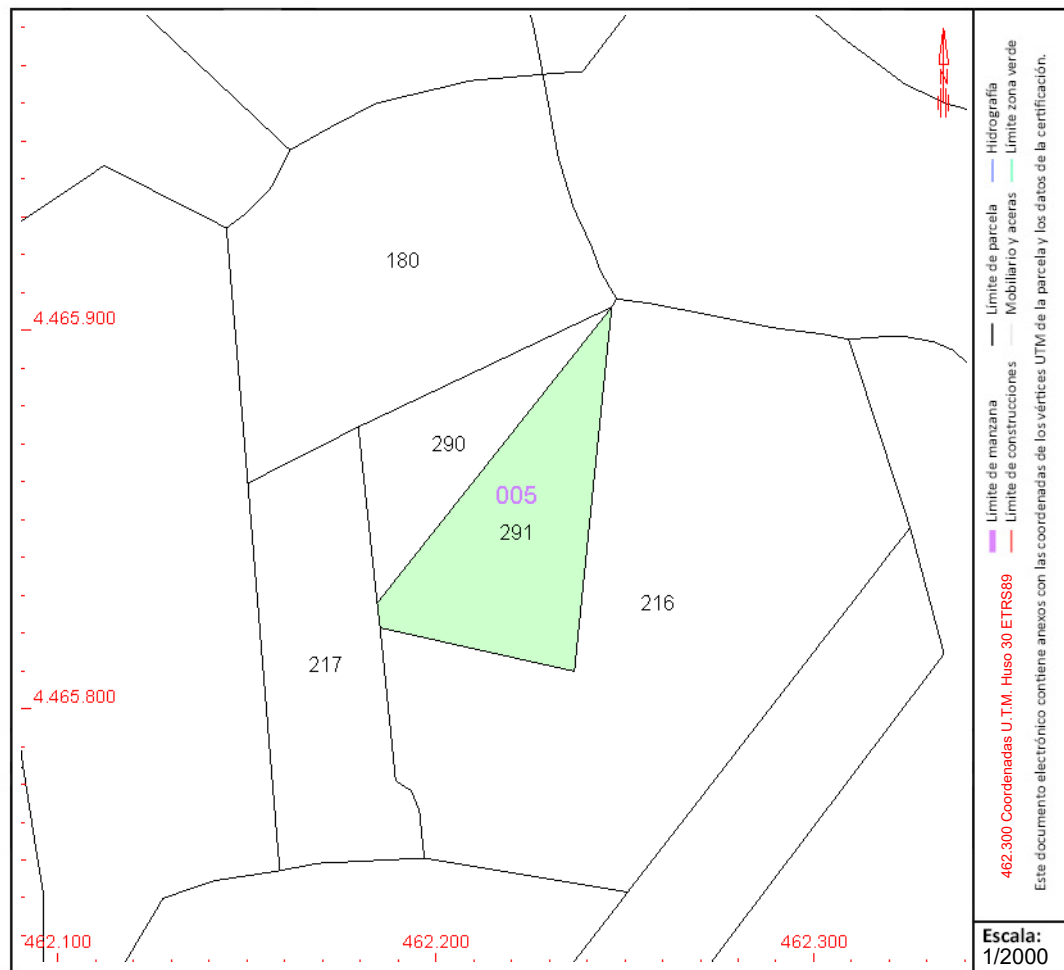
Subparcela	Cultivo/aprovechamiento	Intensidad Productiva	Superficie m ²
0	V- Viña secano	03	2.761

PARCELA

Superficie gráfica: 2.761 m²

Participación del inmueble: 100,00 %

Tipo:



Este documento no es una certificación catastral, pero sus datos pueden ser verificados a través del "Acceso a datos catastrales no protegidos de la SEC"



GOBIERNO DE ESPAÑA

MINISTERIO DE HACIENDA Y FUNCIÓN PÚBLICA

SECRETARÍA DE ESTADO DE HACIENDA

DIRECCIÓN GENERAL DEL CATASTRO

CONSULTA DESCRIPTIVA Y GRÁFICA DE DATOS CATASTRALES DE BIEN INMUEBLE

Referencia catastral: 28014A005002940000ML

DATOS DESCRIPTIVOS DEL INMUEBLE

Localización:

Polígono 5 Parcela 294
VALDUCAR. ARGANDA DEL REY [MADRID]

Clase: RÚSTICO

Uso principal: Agrario

Superficie construida:

Año construcción:

Cultivo

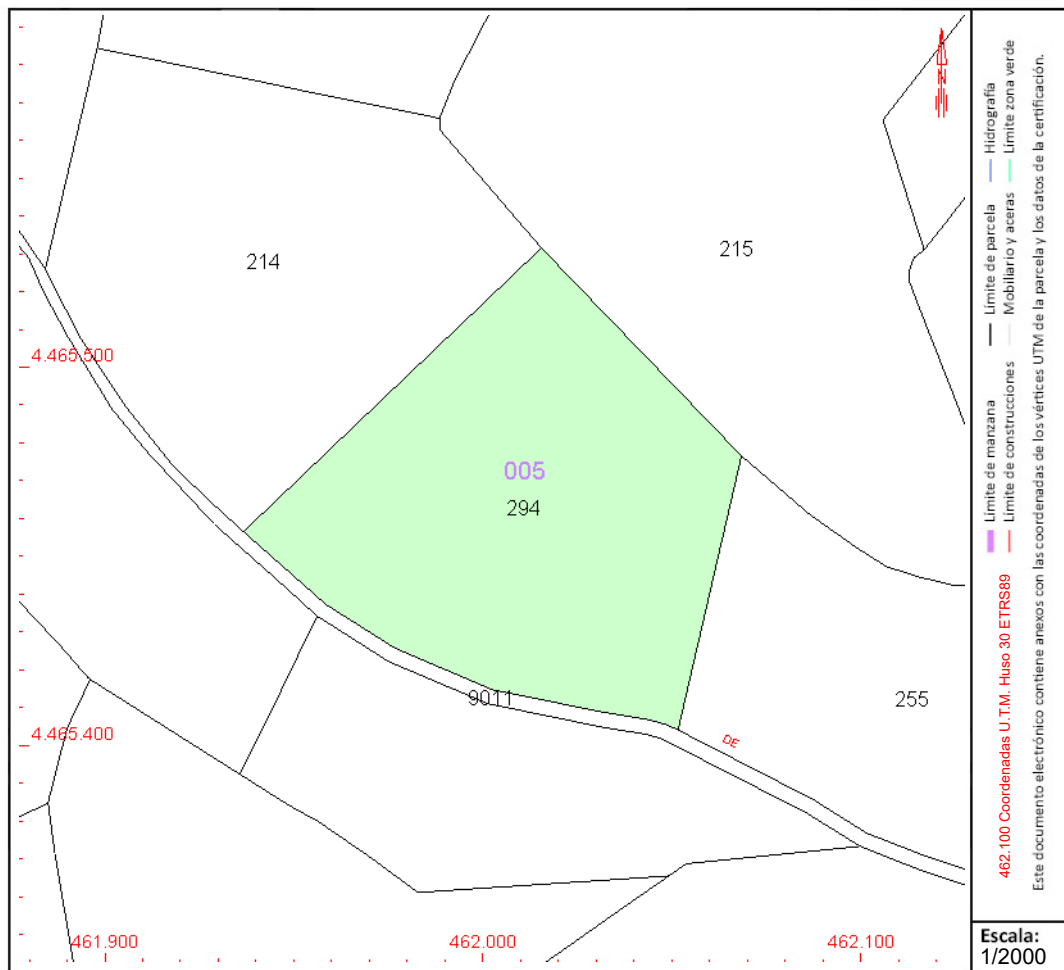
Subparcela	Cultivo/aprovechamiento	Intensidad Productiva	Superficie m ²
0	O- Olivos secano	03	9.611

PARCELA

Superficie gráfica: 9.611 m²

Participación del inmueble: 100,00 %

Tipo:



Este documento no es una certificación catastral, pero sus datos pueden ser verificados a través del "Acceso a datos catastrales no protegidos de la SEC"



CONSULTA DESCRIPTIVA Y GRÁFICA DE DATOS CATASTRALES DE BIEN INMUEBLE

Referencia catastral: 28014A005003070000MS

DATOS DESCRIPTIVOS DEL INMUEBLE

Localización:

Polígono 5 Parcela 307
VALDUCAR. ARGANDA DEL REY [MADRID]

Clase: RÚSTICO

Uso principal: Agrario

Superficie construida:

Año construcción:

Cultivo

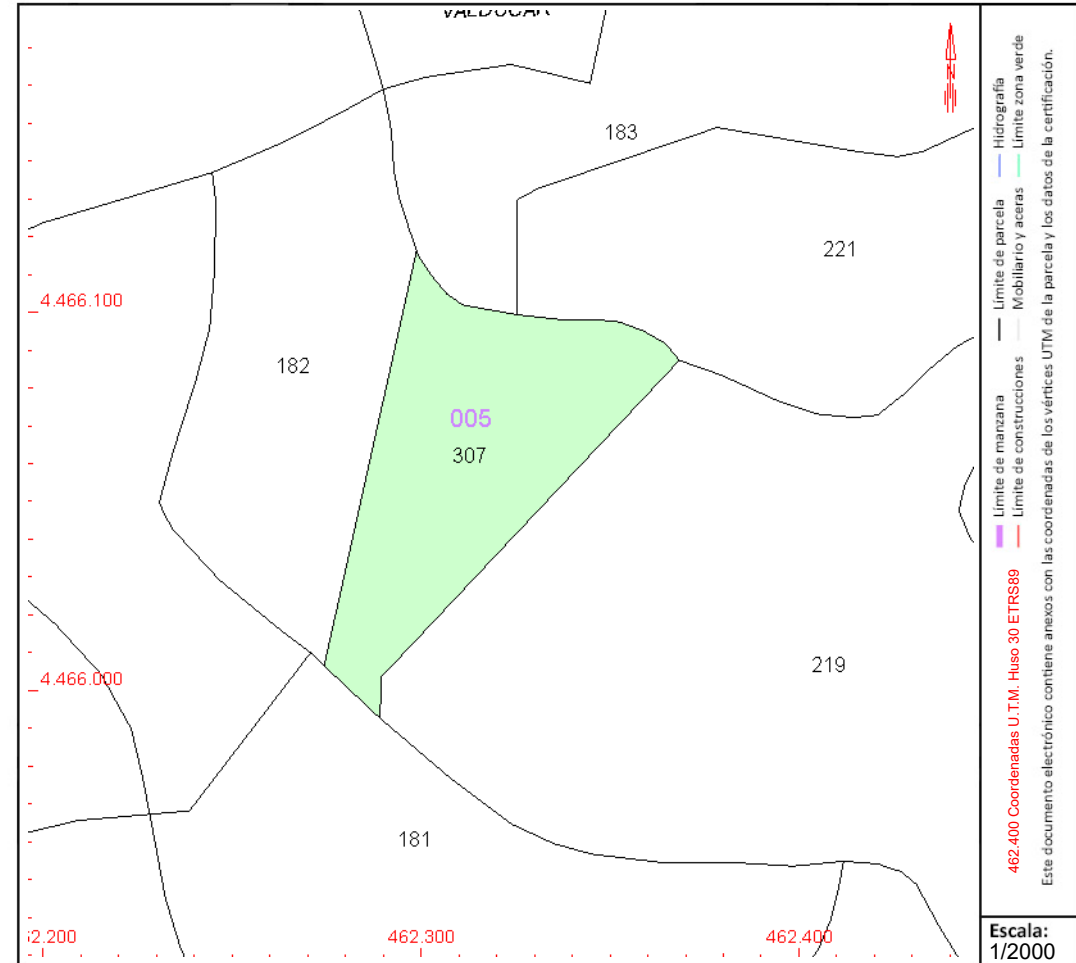
Subparcela	Cultivo/aprovechamiento	Intensidad Productiva	Superficie m ²
0	C- Labor o Labradío seco	03	4.824

PARCELA

Superficie gráfica: 4.824 m²

Participación del inmueble: 100,00 %

Tipo:



Este documento no es una certificación catastral, pero sus datos pueden ser verificados a través del "Acceso a datos catastrales no protegidos de la SEC"



CONSULTA DESCRIPTIVA Y GRÁFICA DE DATOS CATASTRALES DE BIEN INMUEBLE

Referencia catastral: 28014A005090030000MO

DATOS DESCRIPTIVOS DEL INMUEBLE

Localización:

Polígono 5 Parcela 9003
VEREDA CARPETANA. ARGANDA DEL REY [MADRID]

Clase: RÚSTICO

Uso principal: Agrario

Superficie construida:

Año construcción:

Cultivo

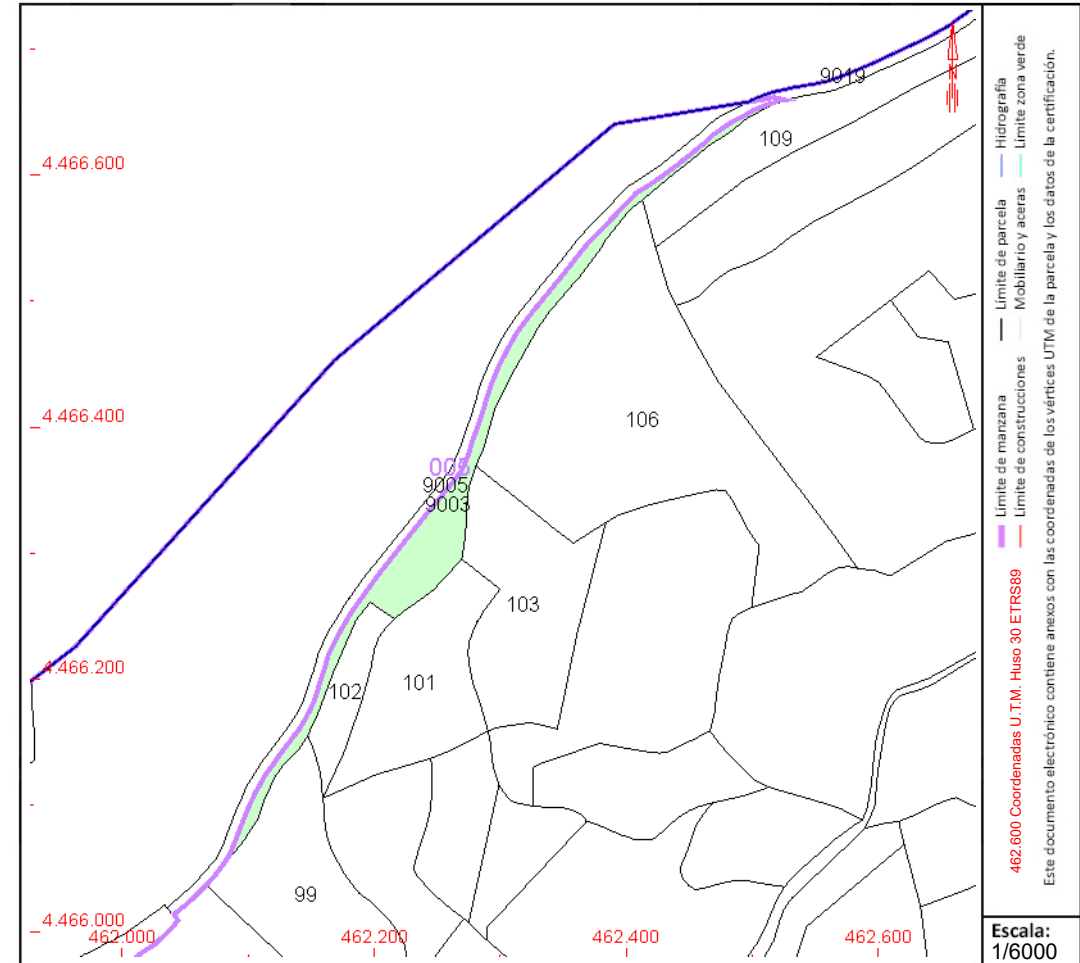
Subparcela	Cultivo/aprovechamiento	Intensidad Productiva	Superficie m ²
0	VT Vía de comunicación de dominio público	00	9.284

PARCELA

Superficie gráfica: 9.284 m²

Participación del inmueble: 100,00 %

Tipo:



Este documento no es una certificación catastral, pero sus datos pueden ser verificados a través del "Acceso a datos catastrales no protegidos de la SEC"



GOBIERNO DE ESPAÑA

MINISTERIO DE HACIENDA Y FUNCIÓN PÚBLICA

SECRETARÍA DE ESTADO DE HACIENDA

DIRECCIÓN GENERAL DEL CATASTRO

CONSULTA DESCRIPTIVA Y GRÁFICA DE DATOS CATASTRALES DE BIEN INMUEBLE

Referencia catastral: 28014A005090040000MK

DATOS DESCRIPTIVOS DEL INMUEBLE

Localización:

Polígono 5 Parcela 9004
CNO CASA VALDUCAR. ARGANDA DEL REY [MADRID]

Clase: RÚSTICO

Uso principal: Agrario

Superficie construida:

Año construcción:

Cultivo

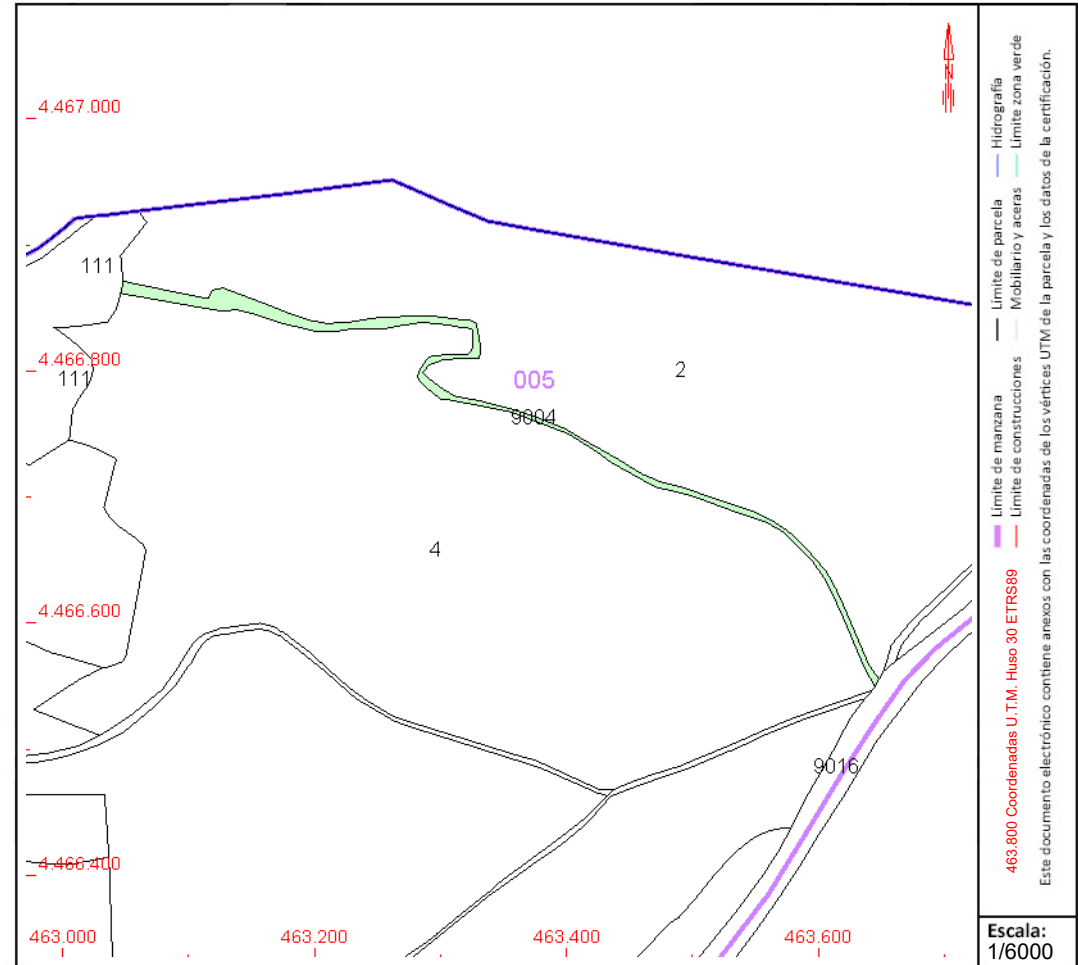
Subparcela	Cultivo/aprovechamiento	Intensidad Productiva	Superficie m²
0	VT Vía de comunicación de dominio público	00	4.608

PARCELA

Superficie gráfica: 4.608 m2

Participación del inmueble: 100,00 %

Tipo:



Este documento no es una certificación catastral, pero sus datos pueden ser verificados a través del “Acceso a datos catastrales no protegidos de la SEC”



CONSULTA DESCRIPTIVA Y GRÁFICA DE DATOS CATASTRALES DE BIEN INMUEBLE

Referencia catastral: 28014A005090050000MR

DATOS DESCRIPTIVOS DEL INMUEBLE

Localización:

Polígono 5 Parcela 9005

VEREDA LA CARRASCA. ARGANDA DEL REY [MADRID]

Clase: RÚSTICO

Uso principal: Agrario

Superficie construida:

Año construcción:

Cultivo

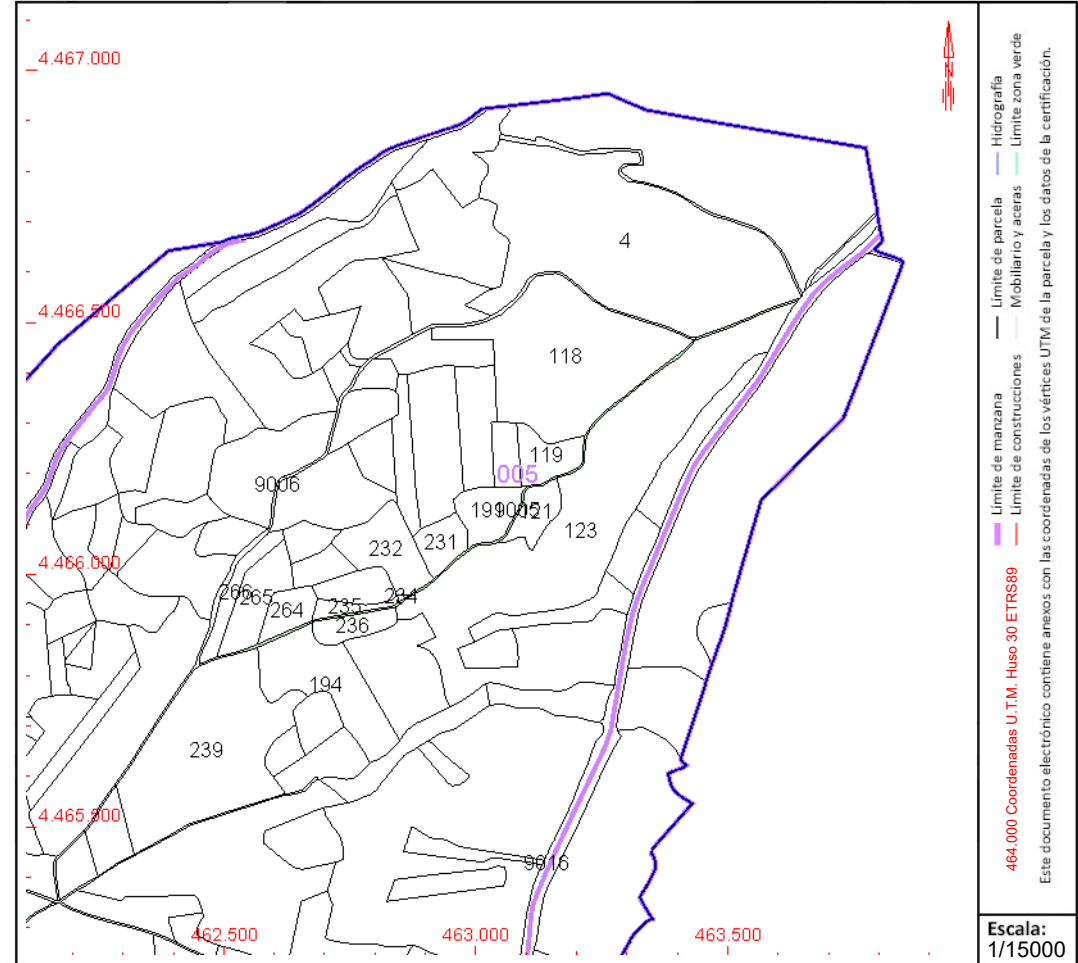
Subparcela	Cultivo/aprovechamiento	Intensidad Productiva	Superficie m ²
0	VT Vía de comunicación de dominio público	00	5.588

PARCELA

Superficie gráfica: 5.588 m²

Participación del inmueble: 100,00 %

Tipo:



Este documento no es una certificación catastral, pero sus datos pueden ser verificados a través del "Acceso a datos catastrales no protegidos de la SEC"



CONSULTA DESCRIPTIVA Y GRÁFICA DE DATOS CATASTRALES DE BIEN INMUEBLE

Referencia catastral: 28075A016003550000AG

DATOS DESCRIPTIVOS DEL INMUEBLE

Localización:

Polígono 16 Parcela 355
CUADRO DE VAQUERO. LOECHES [MADRID]

Clase: RÚSTICO

Uso principal: Agrario

Superficie construida:

Año construcción:

Cultivo

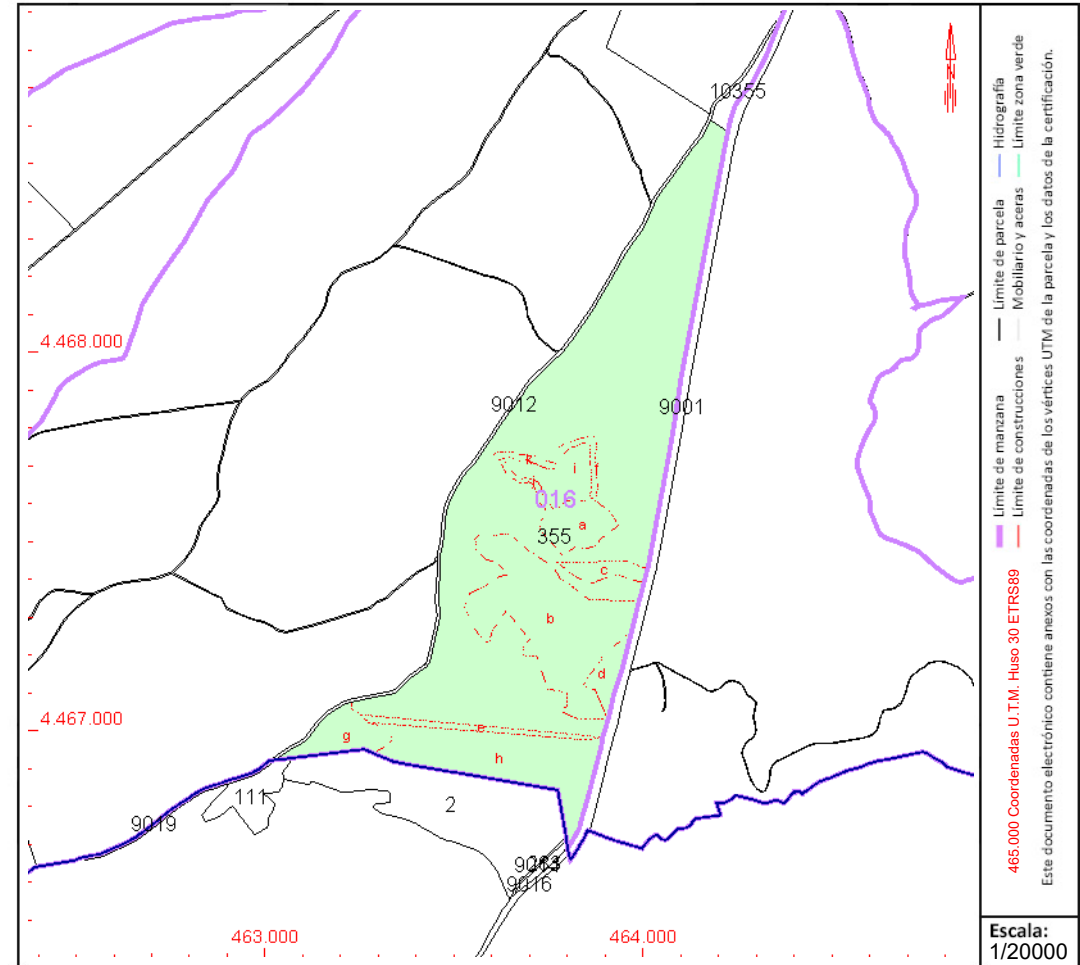
Subparcela	Cultivo/aprovechamiento	Intensidad Productiva	Superficie m ²
a	O- Olivos seco	02	19.704
b	O- Olivos seco	02	99.607
c	O- Olivos seco	02	9.242
d	C- Labor o Labradío seco	03	10.685
e	O- Olivos seco	02	9.094
f	O- Olivos seco	02	3.947
g	E- Pastos	00	21.888
h	C- Labor o Labradío seco	03	75.057
i	C- Labor o Labradío seco	03	477.901
j	O- Olivos seco	02	2.940
k	O- Olivos seco	02	2.898

PARCELA

Superficie gráfica: 728.503 m²

Participación del inmueble: 100,00 %

Tipo:



Este documento no es una certificación catastral, pero sus datos pueden ser verificados a través del "Acceso a datos catastrales no protegidos de la SEC"



CONSULTA DESCRIPTIVA Y GRÁFICA DE DATOS CATASTRALES DE BIEN INMUEBLE

Referencia catastral: 28075A016003590000AT

DATOS DESCRIPTIVOS DEL INMUEBLE

Localización:

Polígono 16 Parcela 359
VALDELACUEVA. LOECHES [MADRID]

Clase: RÚSTICO

Uso principal: Agrario

Superficie construida:

Año construcción:

Cultivo

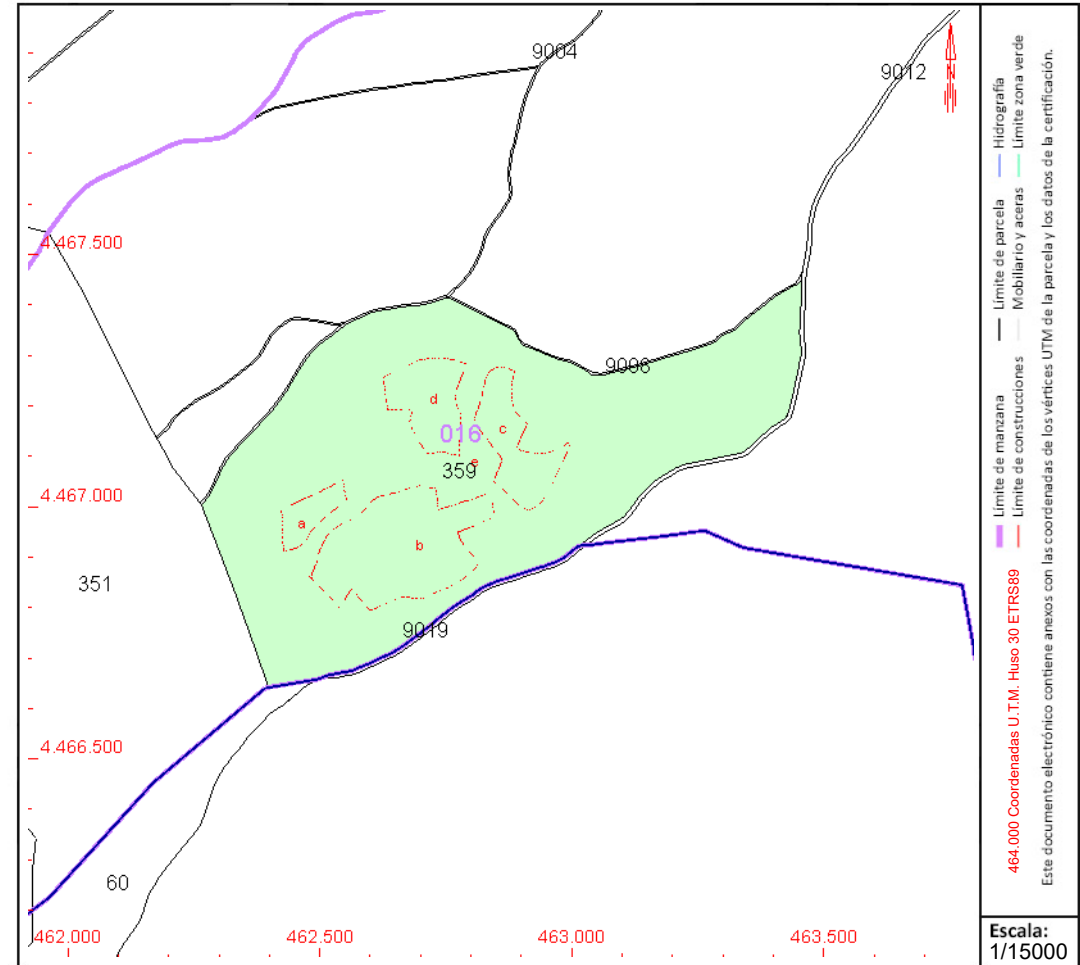
Subparcela	Cultivo/aprovechamiento	Intensidad Productiva	Superficie m ²
a	O- Olivos seco	02	8.497
b	O- Olivos seco	02	56.228
c	O- Olivos seco	02	22.489
d	O- Olivos seco	02	21.316
e	C- Labor o Labradío seco	03	397.226

PARCELA

Superficie gráfica: 505.755 m²

Participación del inmueble: 100,00 %

Tipo:



Este documento no es una certificación catastral, pero sus datos pueden ser verificados a través del "Acceso a datos catastrales no protegidos de la SEC"



CONSULTA DESCRIPTIVA Y GRÁFICA DE DATOS CATASTRALES DE BIEN INMUEBLE

Referencia catastral: 28075A016003620000AT

DATOS DESCRIPTIVOS DEL INMUEBLE

Localización:

Polígono 16 Parcela 362
LA CABAÑA. LOECHES [MADRID]

Clase: RÚSTICO

Uso principal: Agrario

Superficie construida:

Año construcción:

Cultivo

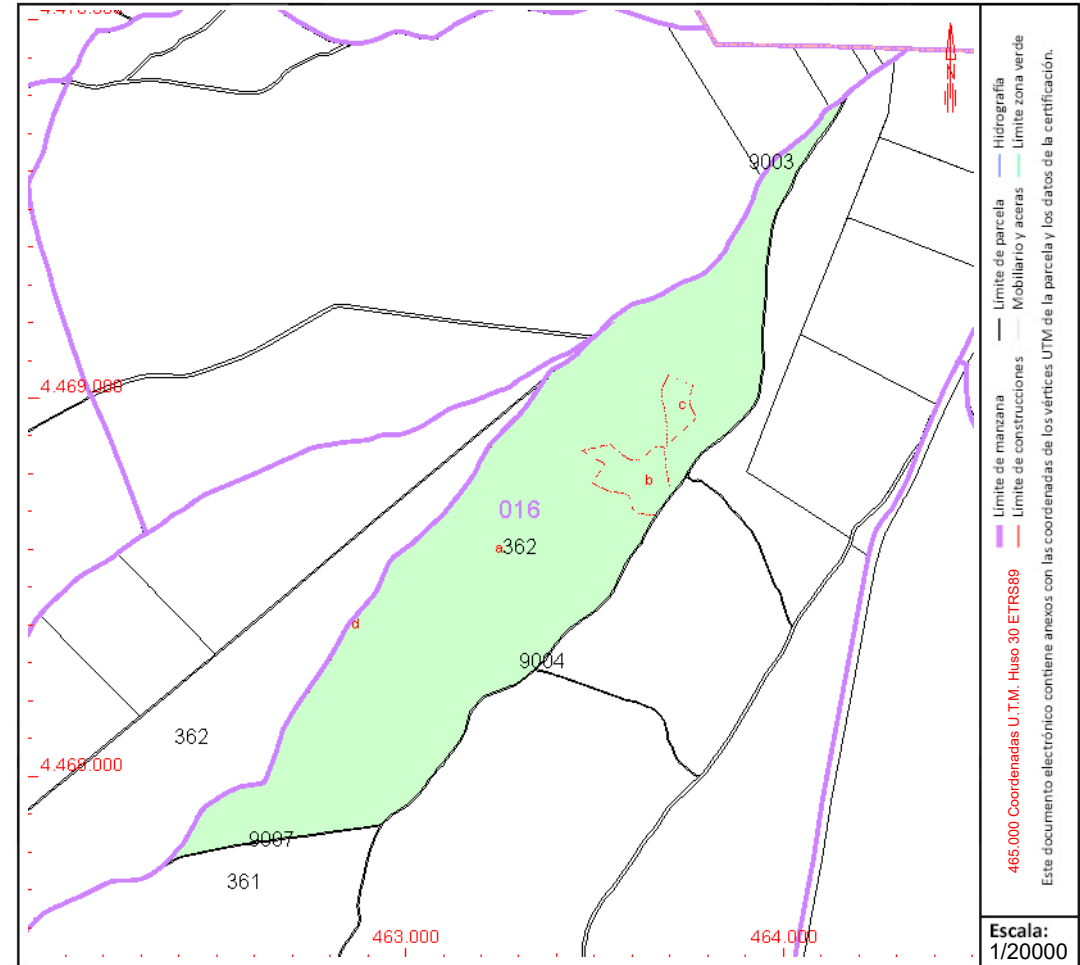
Subparcela	Cultivo/aprovechamiento	Intensidad Productiva	Superficie m ²
a	C- Labor o Labradío seco	03	770.320
b	O- Olivos seco	02	25.118
c	O- Olivos seco	02	10.378
d	I- Improductivo	00	7.742

PARCELA

Superficie gráfica: 813.557 m²

Participación del inmueble: 100,00 %

Tipo:



Este documento no es una certificación catastral, pero sus datos pueden ser verificados a través del "Acceso a datos catastrales no protegidos de la SEC"



CONSULTA DESCRIPTIVA Y GRÁFICA DE DATOS CATASTRALES DE BIEN INMUEBLE

Referencia catastral: 28075A016003650000AO

DATOS DESCRIPTIVOS DEL INMUEBLE

Localización:

Polígono 16 Parcela 365
EL CERROJO. LOECHES [MADRID]

Clase: RÚSTICO

Uso principal: Agrario

Superficie construida:

Año construcción:

Cultivo

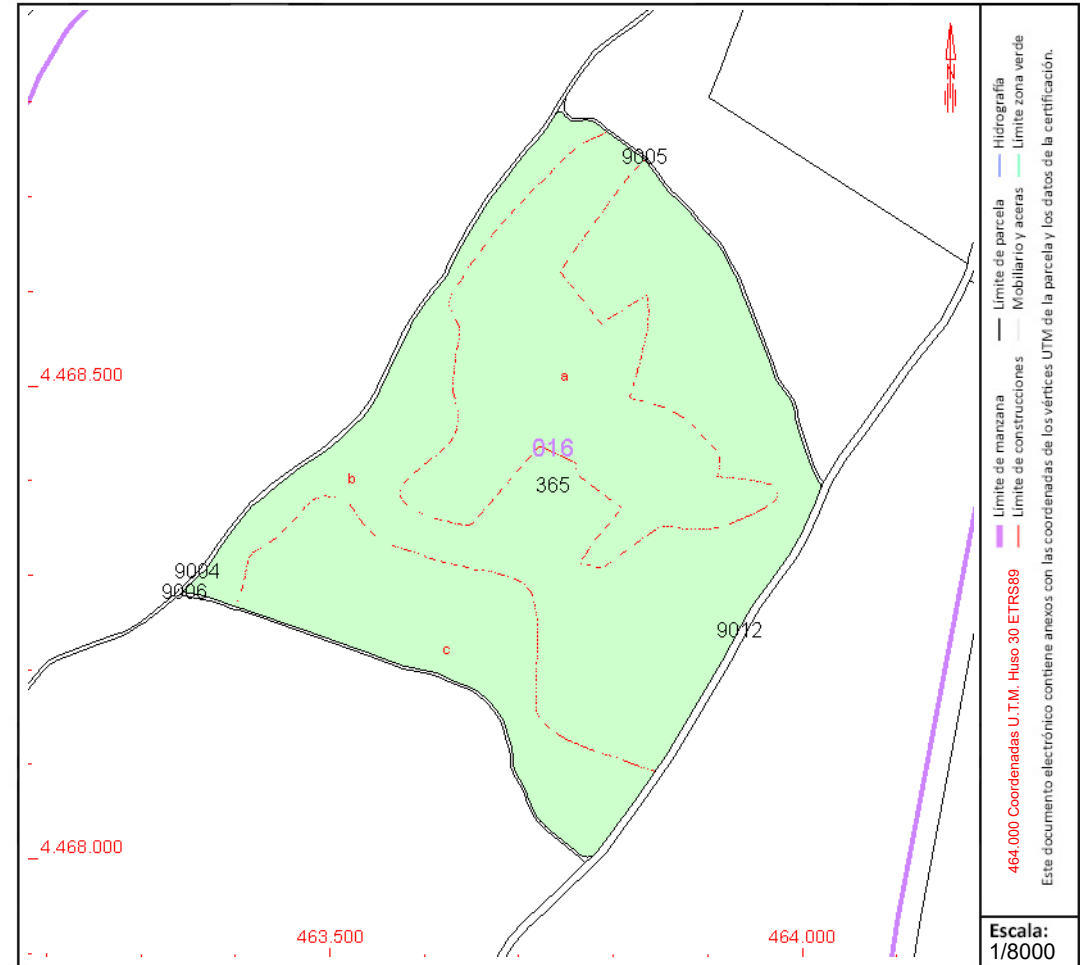
Subparcela	Cultivo/aprovechamiento	Intensidad Productiva	Superficie m ²
a	O- Olivos seco	02	71.307
b	C- Labor o Labradío seco	03	139.895
c	O- Olivos seco	02	54.136

PARCELA

Superficie gráfica: 260.514 m²

Participación del inmueble: 100,00 %

Tipo:



Este documento no es una certificación catastral, pero sus datos pueden ser verificados a través del "Acceso a datos catastrales no protegidos de la SEC"



CONSULTA DESCRIPTIVA Y GRÁFICA DE DATOS CATASTRALES DE BIEN INMUEBLE

Referencia catastral: 28075A016003660000AK

DATOS DESCRIPTIVOS DEL INMUEBLE

Localización:

Polígono 16 Parcela 366
EL CERRAJON. LOECHES [MADRID]

Clase: RÚSTICO

Uso principal: Agrario

Superficie construida:

Año construcción:

Cultivo

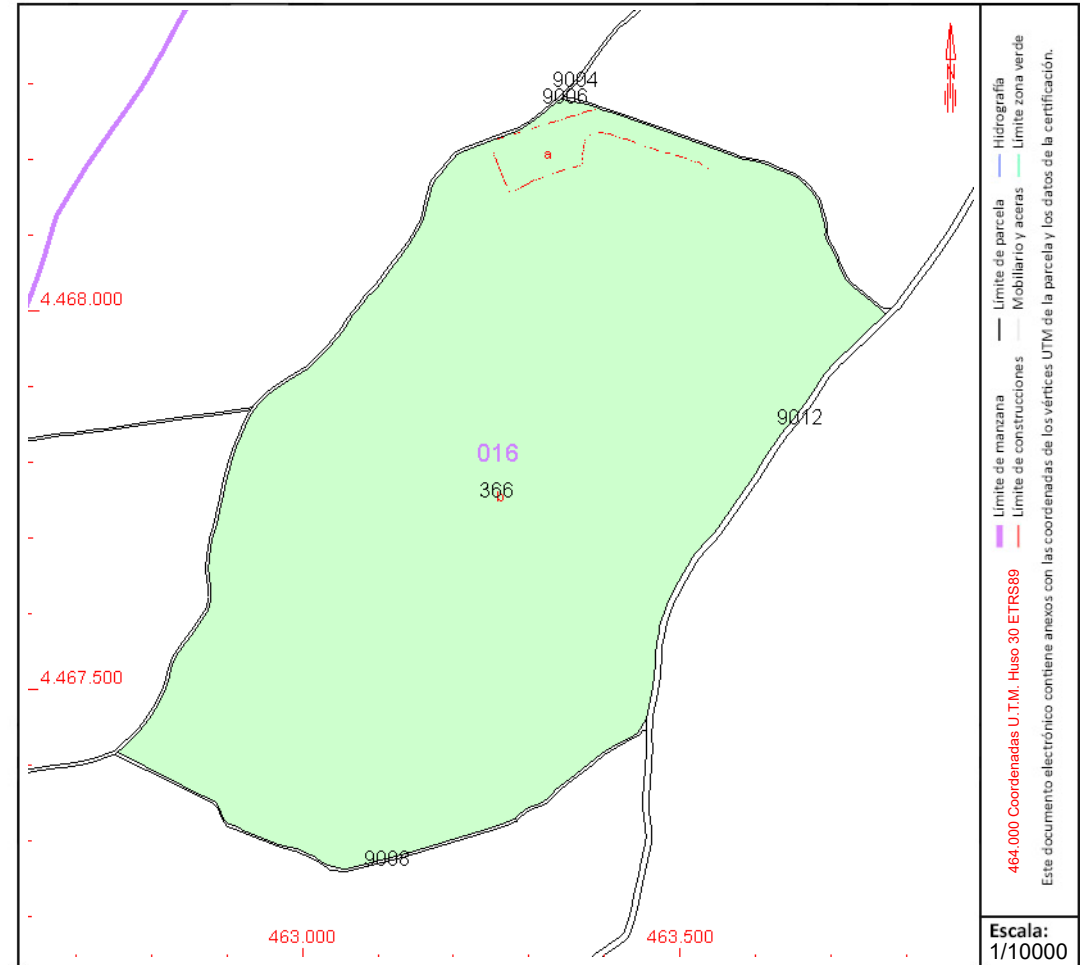
Subparcela	Cultivo/aprovechamiento	Intensidad Productiva	Superficie m ²
a	O- Olivos secano	02	12.912
b	C- Labor o Labradío secano	03	570.484

PARCELA

Superficie gráfica: 571.740 m²

Participación del inmueble: 100,00 %

Tipo:



Este documento no es una certificación catastral, pero sus datos pueden ser verificados a través del "Acceso a datos catastrales no protegidos de la SEC"



CONSULTA DESCRIPTIVA Y GRÁFICA DE DATOS CATASTRALES DE BIEN INMUEBLE

Referencia catastral: 28075A016090040000AM

DATOS DESCRIPTIVOS DEL INMUEBLE

Localización:

Polígono 16 Parcela 9004
.. LOECHES [MADRID]

Clase: RÚSTICO

Uso principal: Agrario

Superficie construida:

Año construcción:

Cultivo

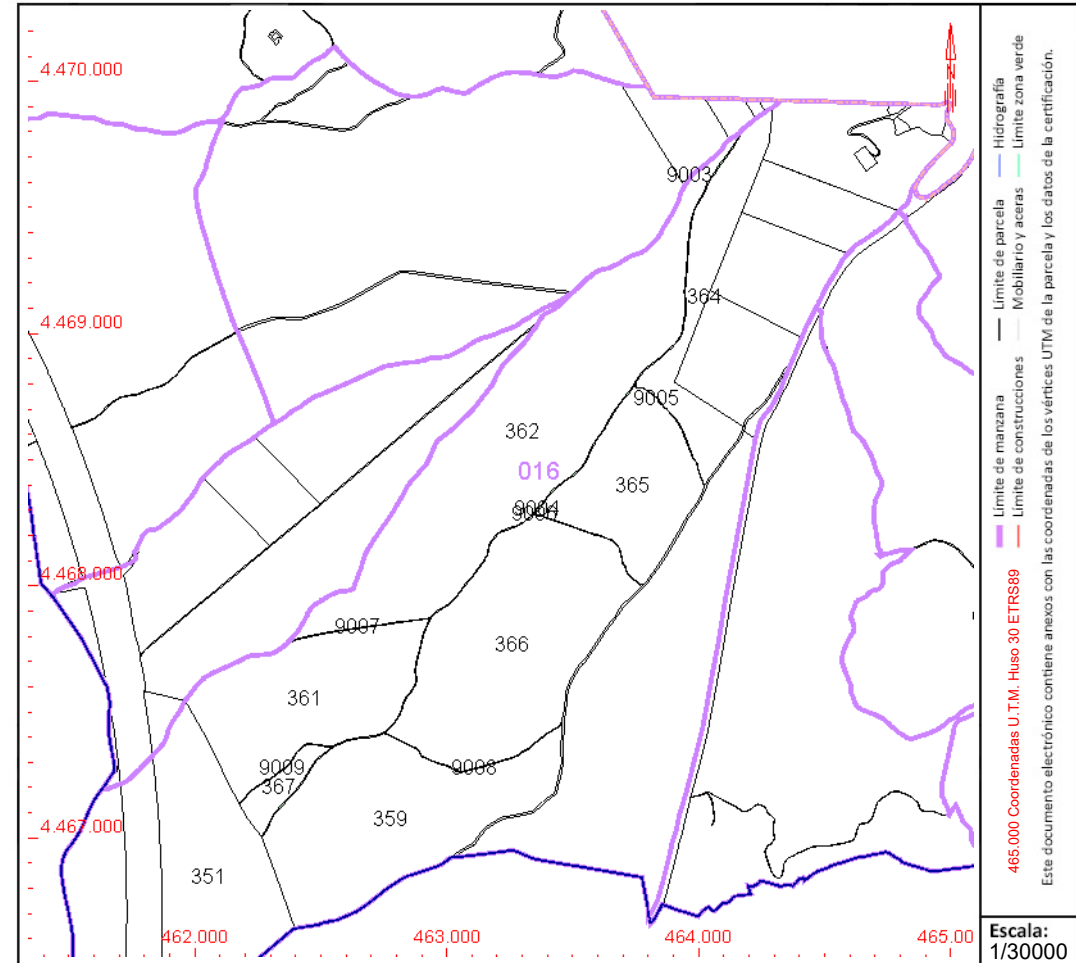
Subparcela	Cultivo/aprovechamiento	Intensidad Productiva	Superficie m ²
0	VT Vía de comunicación de dominio público	00	13.598

PARCELA

Superficie gráfica: 14.222 m²

Participación del inmueble: 100,00 %

Tipo:



Este documento no es una certificación catastral, pero sus datos pueden ser verificados a través del "Acceso a datos catastrales no protegidos de la SEC"



GOBIERNO DE ESPAÑA

MINISTERIO DE HACIENDA Y FUNCIÓN PÚBLICA

SECRETARÍA DE ESTADO DE HACIENDA

DIRECCIÓN GENERAL DEL CATASTRO

CONSULTA DESCRIPTIVA Y GRÁFICA DE DATOS CATASTRALES DE BIEN INMUEBLE

Referencia catastral: 28075A016090060000AK

DATOS DESCRIPTIVOS DEL INMUEBLE

Localización:

Polígono 16 Parcela 9006
.. LOECHES [MADRID]

Clase: RÚSTICO

Uso principal: Agrario

Superficie construida:

Año construcción:

Cultivo

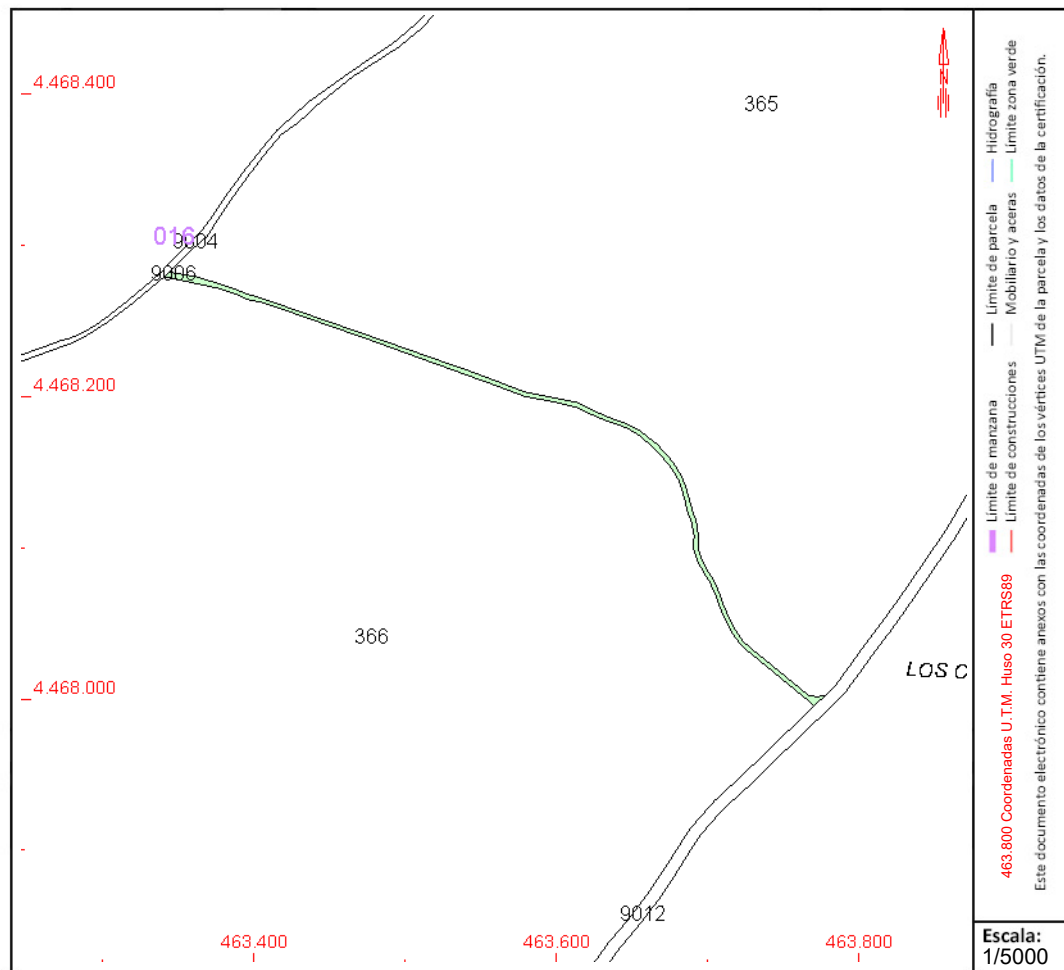
Subparcela	Cultivo/aprovechamiento	Intensidad Productiva	Superficie m ²
0	I- Improductivo	00	1.579

PARCELA

Superficie gráfica: 1.579 m²

Participación del inmueble: 100,00 %

Tipo:



Este documento no es una certificación catastral, pero sus datos pueden ser verificados a través del "Acceso a datos catastrales no protegidos de la SEC"



CONSULTA DESCRIPTIVA Y GRÁFICA DE DATOS CATASTRALES DE BIEN INMUEBLE

Referencia catastral: 28075A016090080000AD

DATOS DESCRIPTIVOS DEL INMUEBLE

Localización:

Polígono 16 Parcela 9008
 .. LOECHES [MADRID]

Clase: RÚSTICO

Uso principal: Agrario

Superficie construida:

Año construcción:

Cultivo

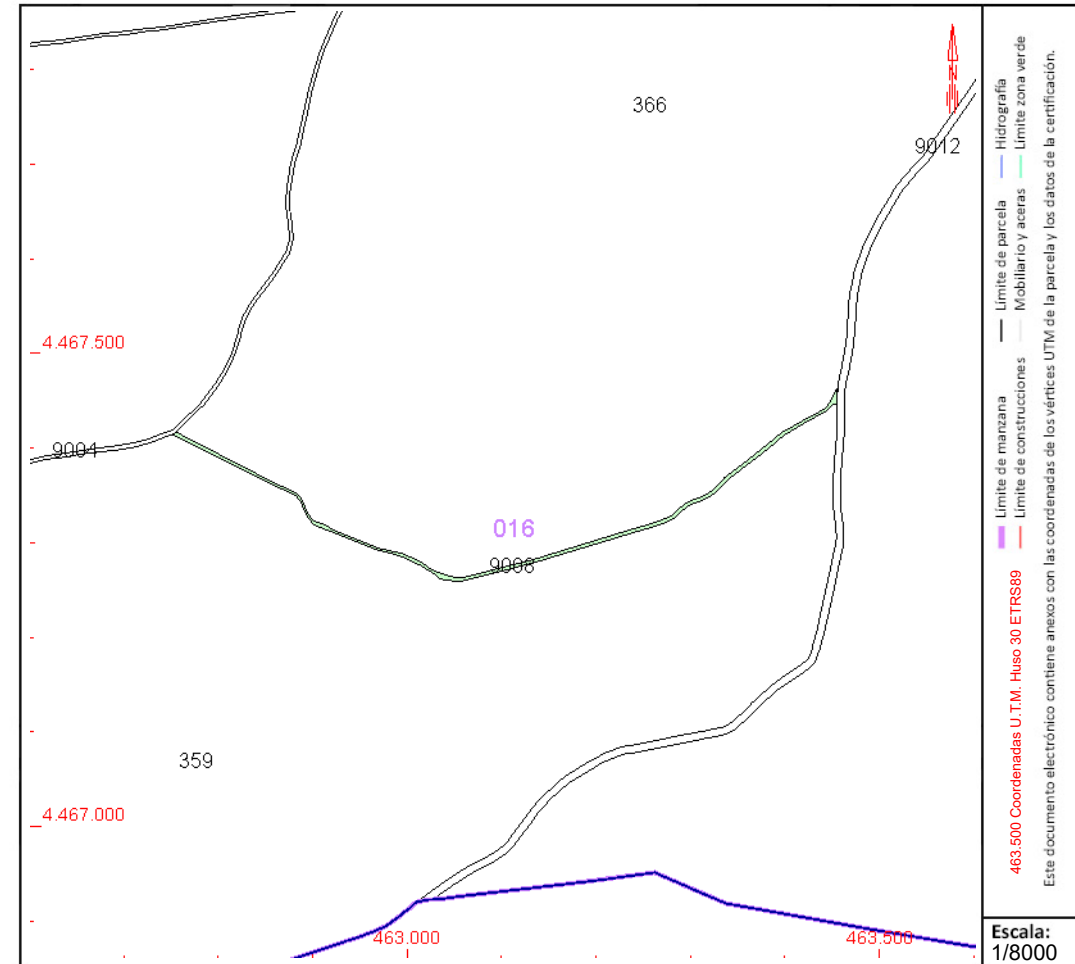
Subparcela	Cultivo/aprovechamiento	Intensidad Productiva	Superficie m ²
0	I- Improductivo	00	2.707

PARCELA

Superficie gráfica: 2.731 m²

Participación del inmueble: 100,00 %

Tipo:



Este documento no es una certificación catastral, pero sus datos pueden ser verificados a través del "Acceso a datos catastrales no protegidos de la SEC"



GOBIERNO DE ESPAÑA

MINISTERIO DE HACIENDA Y FUNCIÓN PÚBLICA

SECRETARÍA DE ESTADO DE HACIENDA

DIRECCIÓN GENERAL DEL CATASTRO

CONSULTA DESCRIPTIVA Y GRÁFICA DE DATOS CATASTRALES DE BIEN INMUEBLE

Referencia catastral: 28075A016090120000AX

DATOS DESCRIPTIVOS DEL INMUEBLE

Localización:

Polígono 16 Parcela 9012 VEREDA DE GANADO CUADRO DE VAQUERO. LOECHES [MADRID]

Clase: RÚSTICO

Uso principal: Agrario

Superficie construida:

Año construcción:

Cultivo

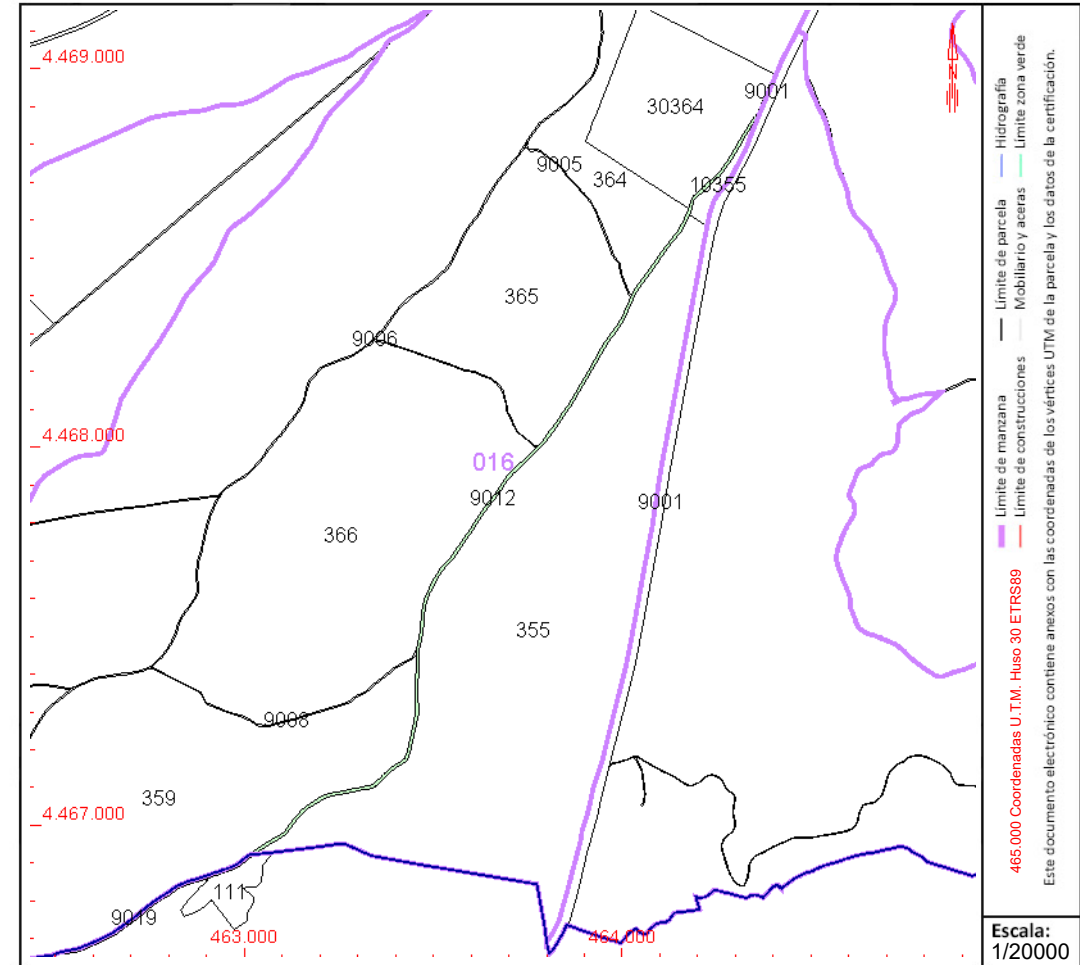
Subparcela	Cultivo/aprovechamiento	Intensidad Productiva	Superficie m ²
0	VT Vía de comunicación de dominio público	00	19.837

PARCELA

Superficie gráfica: 19.837 m²

Participación del inmueble: 100,00 %

Tipo:



Este documento no es una certificación catastral, pero sus datos pueden ser verificados a través del "Acceso a datos catastrales no protegidos de la SEC"

LS 30 KV



GOBIERNO DE ESPAÑA

MINISTERIO DE HACIENDA Y FUNCIÓN PÚBLICA

SECRETARÍA DE ESTADO DE HACIENDA

DIRECCIÓN GENERAL DEL CATASTRO

CONSULTA DESCRIPTIVA Y GRÁFICA DE DATOS CATASTRALES DE BIEN INMUEBLE

Referencia catastral: 28014A005001010000ML

DATOS DESCRIPTIVOS DEL INMUEBLE

Localización:

Polígono 5 Parcela 101
VALDUCAR. ARGANDA DEL REY [MADRID]

Clase: RÚSTICO

Uso principal: Agrario

Superficie construida:

Año construcción:

Cultivo

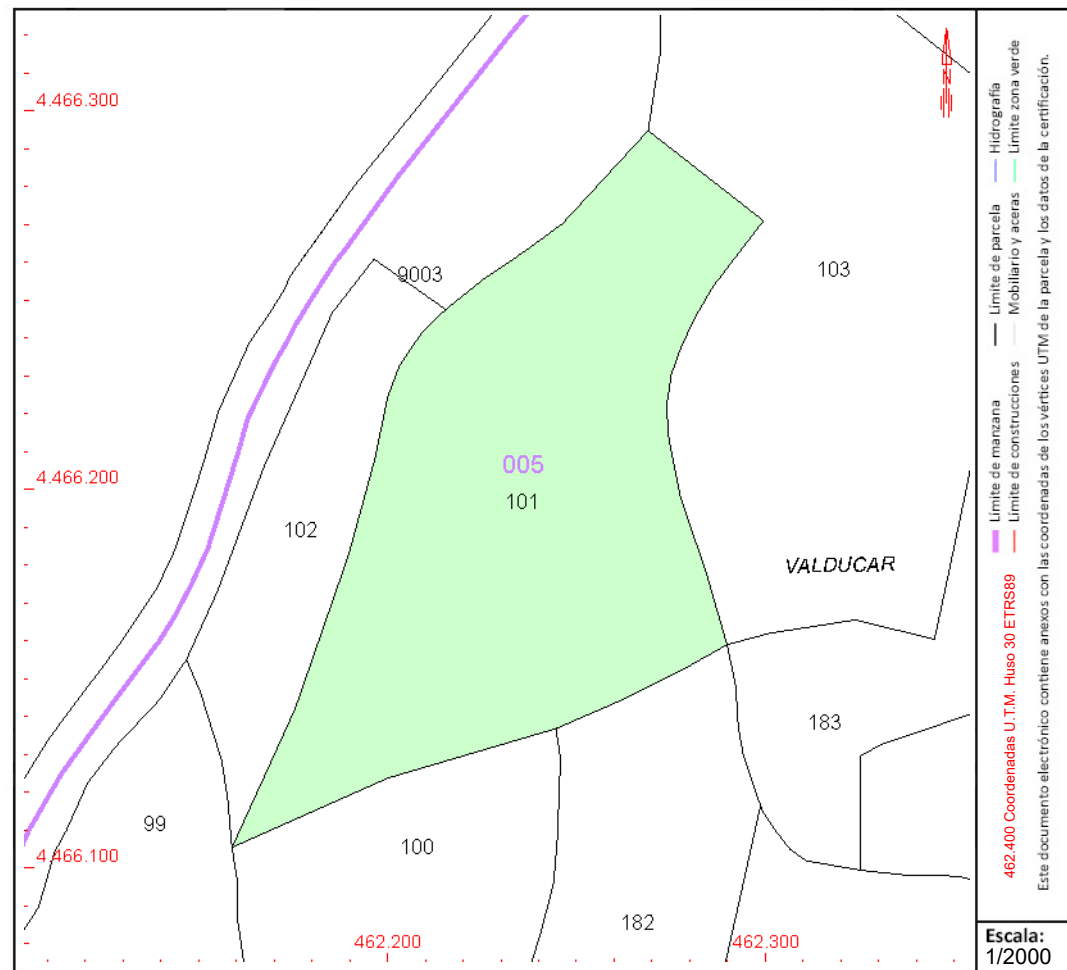
Subparcela	Cultivo/aprovechamiento	Intensidad Productiva	Superficie m ²
0	C- Labor o Labradío seco	03	12.462

PARCELA

Superficie gráfica: 12.462 m²

Participación del inmueble: 100,00 %

Tipo:



COORDINACIÓN GRÁFICA CON EL REGISTRO DE LA PROPIEDAD

Registro: ARGANDA DEL REY 2

Código registral único: 28155001299345

Fecha coordinación: 30/09/2021

Este documento no es una certificación catastral, pero sus datos pueden ser verificados a través del "Acceso a datos catastrales no protegidos de la SEC"

Martes , 3 de Mayo de 2022



GOBIERNO DE ESPAÑA

MINISTERIO DE HACIENDA Y FUNCIÓN PÚBLICA

SECRETARÍA DE ESTADO DE HACIENDA

DIRECCIÓN GENERAL DEL CATASTRO

CONSULTA DESCRIPTIVA Y GRÁFICA DE DATOS CATASTRALES DE BIEN INMUEBLE

Referencia catastral: 28014A005090030000MO

DATOS DESCRIPTIVOS DEL INMUEBLE

Localización:

Polígono 5 Parcela 9003

VEREDA CARPETANA. ARGANDA DEL REY [MADRID]

Clase: RÚSTICO

Uso principal: Agrario

Superficie construida:

Año construcción:

Cultivo

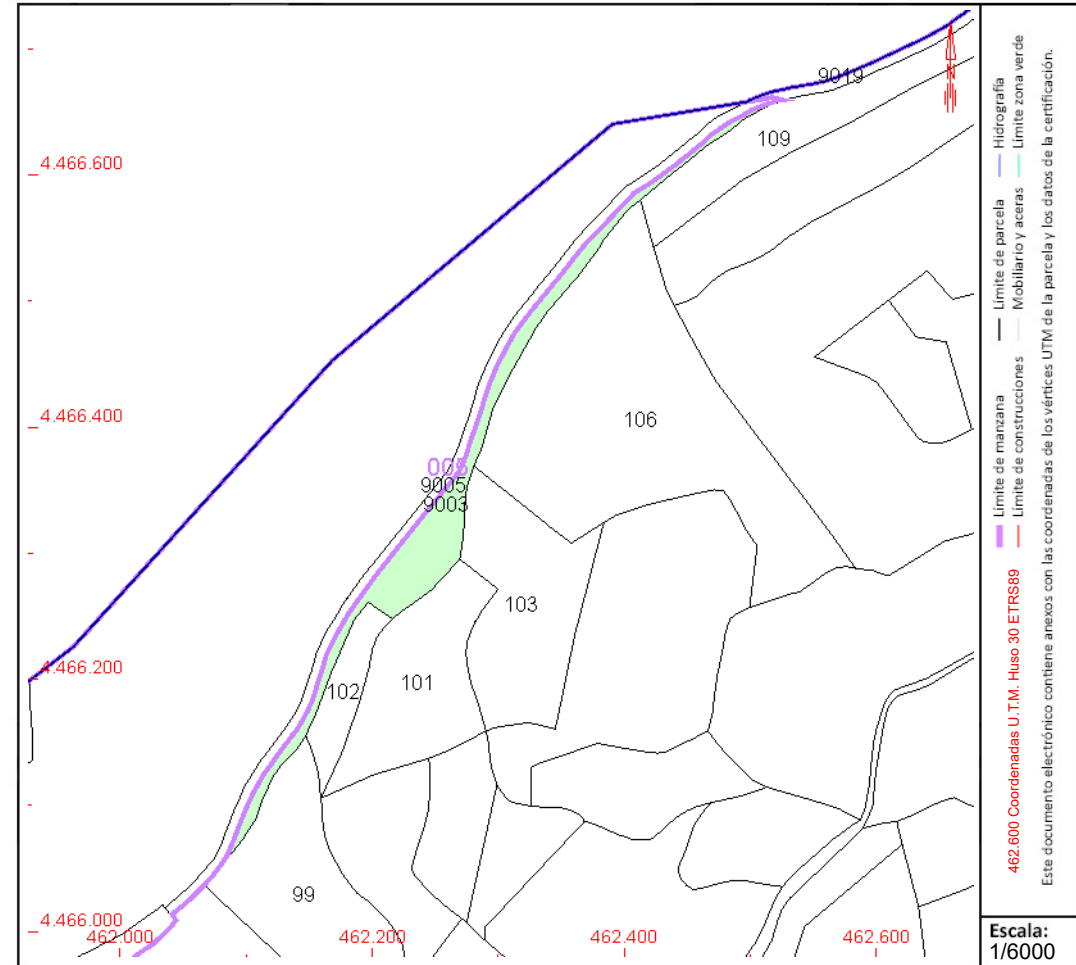
Subparcela	Cultivo/aprovechamiento	Intensidad Productiva	Superficie m ²
0	VT Vía de comunicación de dominio público	00	9.284

PARCELA

Superficie gráfica: 9.284 m²

Participación del inmueble: 100,00 %

Tipo:



Este documento no es una certificación catastral, pero sus datos pueden ser verificados a través del "Acceso a datos catastrales no protegidos de la SEC"



CONSULTA DESCRIPTIVA Y GRÁFICA DE DATOS CATASTRALES DE BIEN INMUEBLE

Referencia catastral: 28014A005090040000MK

DATOS DESCRIPTIVOS DEL INMUEBLE

Localización:

Polígono 5 Parcela 9004
CNO CASA VALDUCAR. ARGANDA DEL REY [MADRID]

Clase: RÚSTICO

Uso principal: Agrario

Superficie construida:

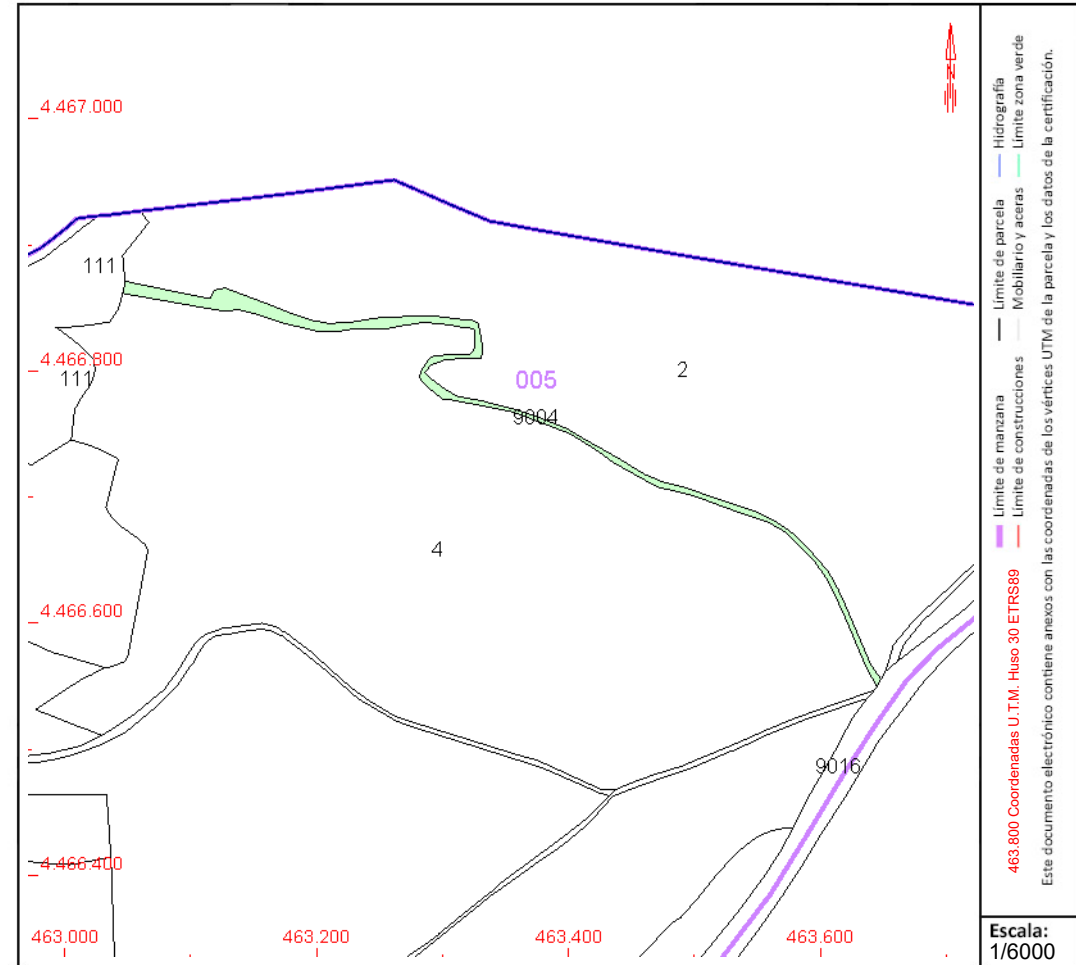
Año construcción:

Cultivo

Subparcela	Cultivo/aprovechamiento	Intensidad Productiva	Superficie m ²
0	VT Vía de comunicación de dominio público	00	4.608

PARCELA

Superficie gráfica: 4.608 m²
Participación del inmueble: 100,00 %
Tipo:



Este documento no es una certificación catastral, pero sus datos pueden ser verificados a través del "Acceso a datos catastrales no protegidos de la SEC"



CONSULTA DESCRIPTIVA Y GRÁFICA DE DATOS CATASTRALES DE BIEN INMUEBLE

Referencia catastral: 28014A005090050000MR

DATOS DESCRIPTIVOS DEL INMUEBLE

Localización:

Polígono 5 Parcela 9005

VEREDA LA CARRASCA. ARGANDA DEL REY [MADRID]

Clase: RÚSTICO

Uso principal: Agrario

Superficie construida:

Año construcción:

Cultivo

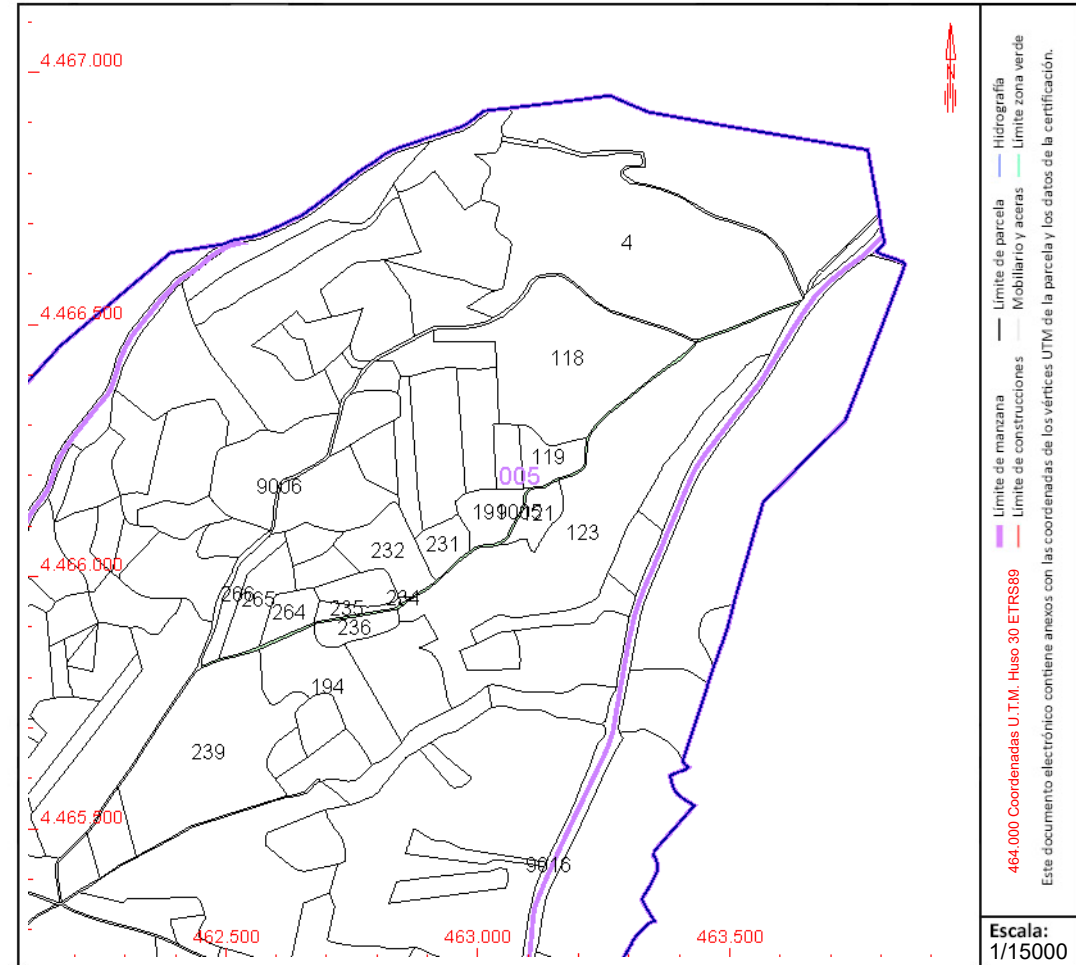
Subparcela	Cultivo/aprovechamiento	Intensidad Productiva	Superficie m ²
0	VT Vía de comunicación de dominio público	00	5.588

PARCELA

Superficie gráfica: 5.588 m²

Participación del inmueble: 100,00 %

Tipo:



Este documento no es una certificación catastral, pero sus datos pueden ser verificados a través del "Acceso a datos catastrales no protegidos de la SEC"



CONSULTA DESCRIPTIVA Y GRÁFICA DE DATOS CATASTRALES DE BIEN INMUEBLE

Referencia catastral: 28075A016003550000AG

DATOS DESCRIPTIVOS DEL INMUEBLE

Localización:

Polígono 16 Parcela 355
CUADRO DE VAQUERO. LOECHES [MADRID]

Clase: RÚSTICO

Uso principal: Agrario

Superficie construida:

Año construcción:

Cultivo

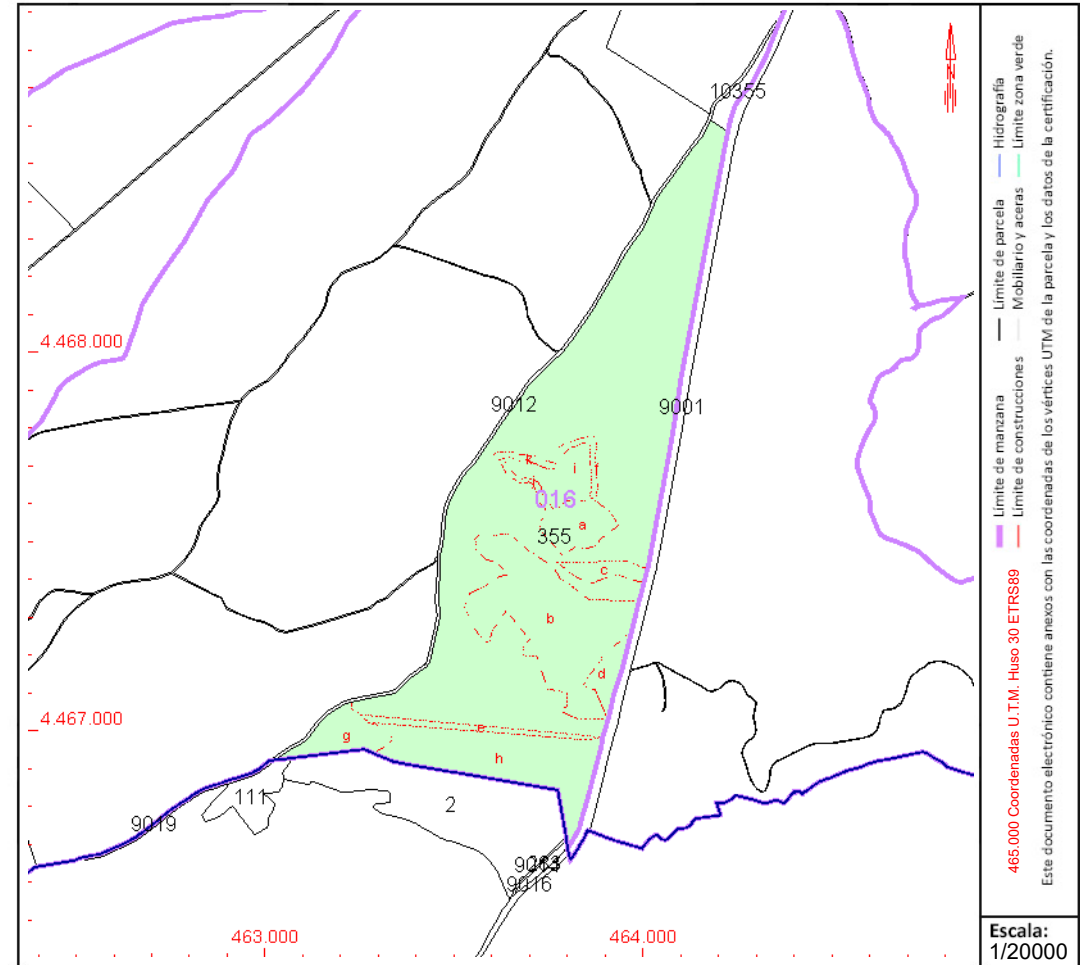
Subparcela	Cultivo/aprovechamiento	Intensidad Productiva	Superficie m ²
a	O- Olivos seco	02	19.704
b	O- Olivos seco	02	99.607
c	O- Olivos seco	02	9.242
d	C- Labor o Labradío seco	03	10.685
e	O- Olivos seco	02	9.094
f	O- Olivos seco	02	3.947
g	E- Pastos	00	21.888
h	C- Labor o Labradío seco	03	75.057
i	C- Labor o Labradío seco	03	477.901
j	O- Olivos seco	02	2.940
k	O- Olivos seco	02	2.898

PARCELA

Superficie gráfica: 728.503 m²

Participación del inmueble: 100,00 %

Tipo:



Este documento no es una certificación catastral, pero sus datos pueden ser verificados a través del "Acceso a datos catastrales no protegidos de la SEC"



CONSULTA DESCRIPTIVA Y GRÁFICA DE DATOS CATASTRALES DE BIEN INMUEBLE

Referencia catastral: 28075A016003590000AT

DATOS DESCRIPTIVOS DEL INMUEBLE

Localización:

Polígono 16 Parcela 359
VALDELACUEVA. LOECHES [MADRID]

Clase: RÚSTICO

Uso principal: Agrario

Superficie construida:

Año construcción:

Cultivo

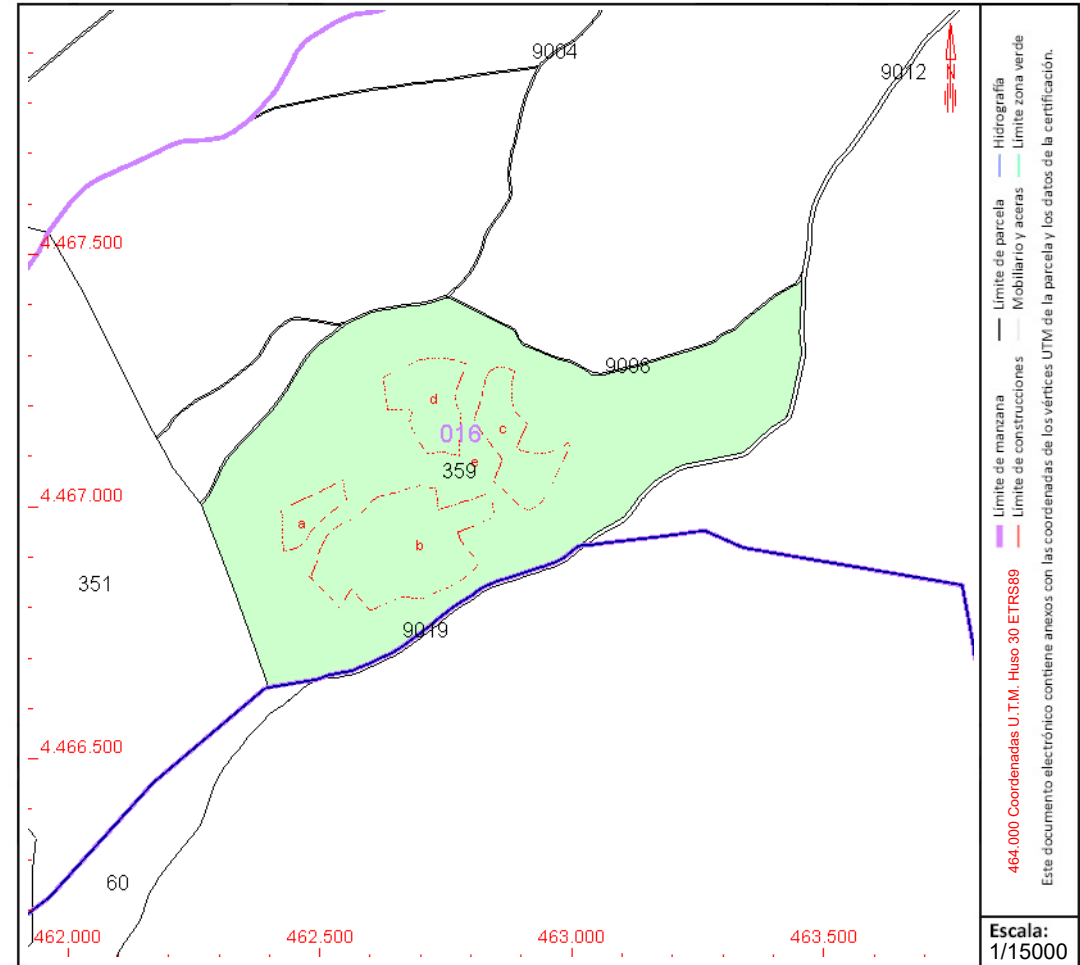
Subparcela	Cultivo/aprovechamiento	Intensidad Productiva	Superficie m ²
a	O- Olivos secano	02	8.497
b	O- Olivos secano	02	56.228
c	O- Olivos secano	02	22.489
d	O- Olivos secano	02	21.316
e	C- Labor o Labradío secano	03	397.226

PARCELA

Superficie gráfica: 505.755 m²

Participación del inmueble: 100,00 %

Tipo:



Este documento no es una certificación catastral, pero sus datos pueden ser verificados a través del "Acceso a datos catastrales no protegidos de la SEC"



CONSULTA DESCRIPTIVA Y GRÁFICA DE DATOS CATASTRALES DE BIEN INMUEBLE

Referencia catastral: 28075A016003620000AT

DATOS DESCRIPTIVOS DEL INMUEBLE

Localización:

Polígono 16 Parcela 362
LA CABAÑA. LOECHES [MADRID]

Clase: RÚSTICO

Uso principal: Agrario

Superficie construida:

Año construcción:

Cultivo

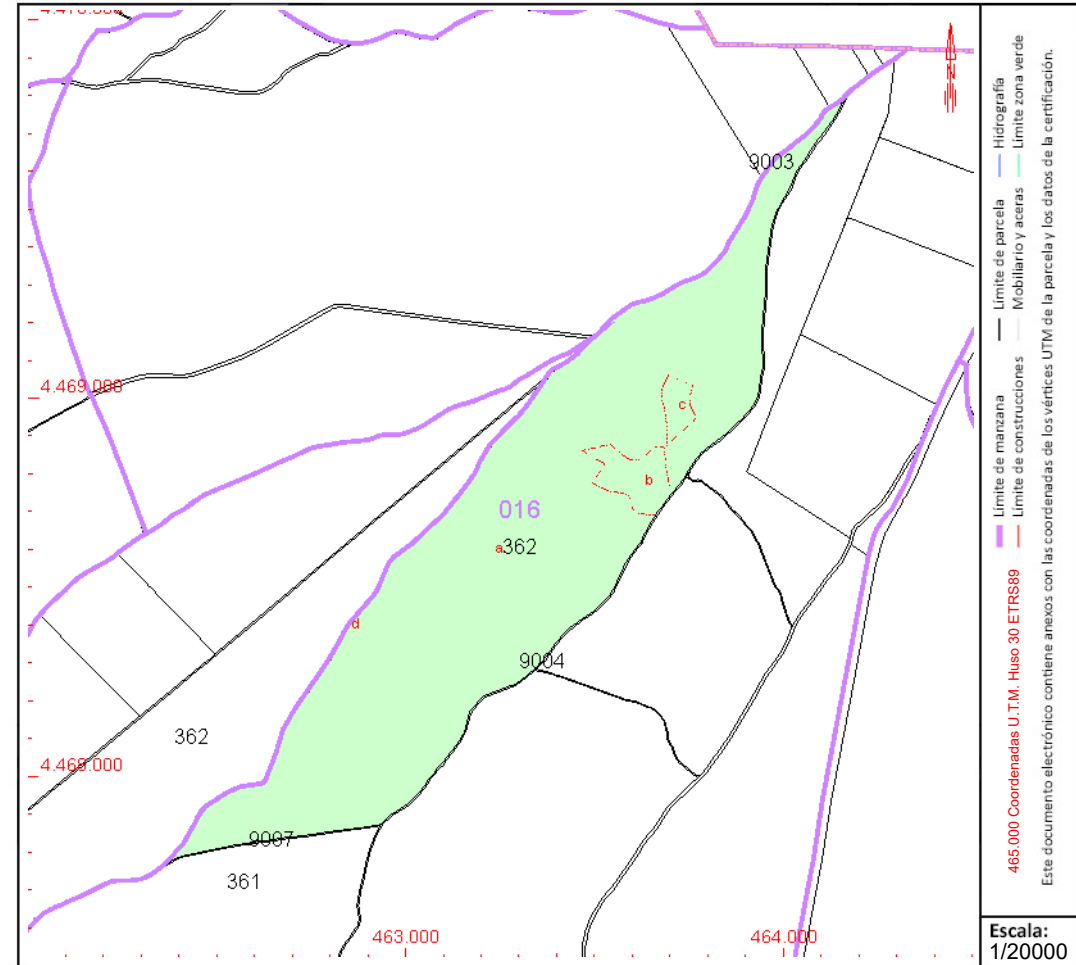
Subparcela	Cultivo/aprovechamiento	Intensidad Productiva	Superficie m ²
a	C- Labor o Labradío seco	03	770.320
b	O- Olivos seco	02	25.118
c	O- Olivos seco	02	10.378
d	I- Improductivo	00	7.742

PARCELA

Superficie gráfica: 813.557 m²

Participación del inmueble: 100,00 %

Tipo:



Este documento no es una certificación catastral, pero sus datos pueden ser verificados a través del "Acceso a datos catastrales no protegidos de la SEC"



CONSULTA DESCRIPTIVA Y GRÁFICA DE DATOS CATASTRALES DE BIEN INMUEBLE

Referencia catastral: 28075A016003650000AO

DATOS DESCRIPTIVOS DEL INMUEBLE

Localización:

Polígono 16 Parcela 365
EL CERROJO. LOECHES [MADRID]

Clase: RÚSTICO

Uso principal: Agrario

Superficie construida:

Año construcción:

Cultivo

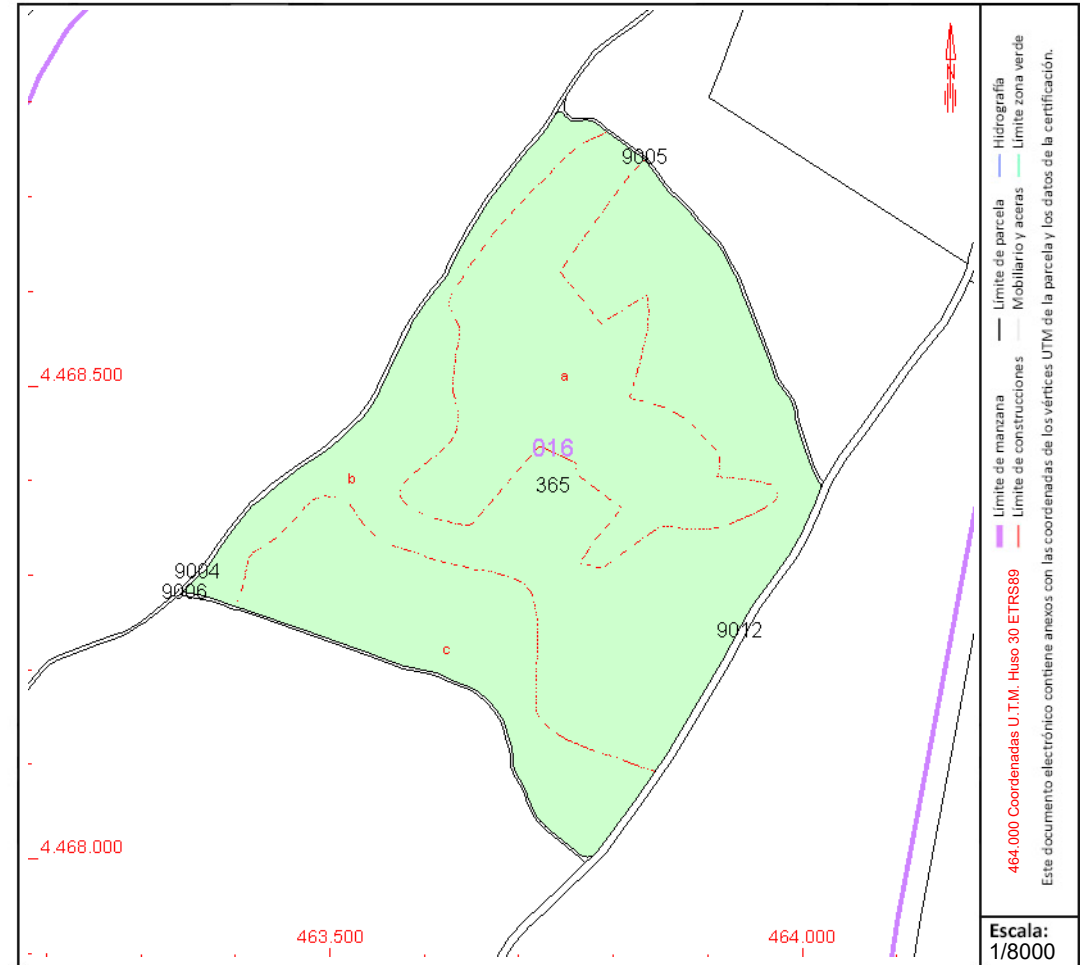
Subparcela	Cultivo/aprovechamiento	Intensidad Productiva	Superficie m ²
a	O- Olivos seco	02	71.307
b	C- Labor o Labradío seco	03	139.895
c	O- Olivos seco	02	54.136

PARCELA

Superficie gráfica: 260.514 m²

Participación del inmueble: 100,00 %

Tipo:



Este documento no es una certificación catastral, pero sus datos pueden ser verificados a través del "Acceso a datos catastrales no protegidos de la SEC"



CONSULTA DESCRIPTIVA Y GRÁFICA DE DATOS CATASTRALES DE BIEN INMUEBLE

Referencia catastral: 28075A016003660000AK

DATOS DESCRIPTIVOS DEL INMUEBLE

Localización:

Polígono 16 Parcela 366
EL CERRAJON. LOECHES [MADRID]

Clase: RÚSTICO

Uso principal: Agrario

Superficie construida:

Año construcción:

Cultivo

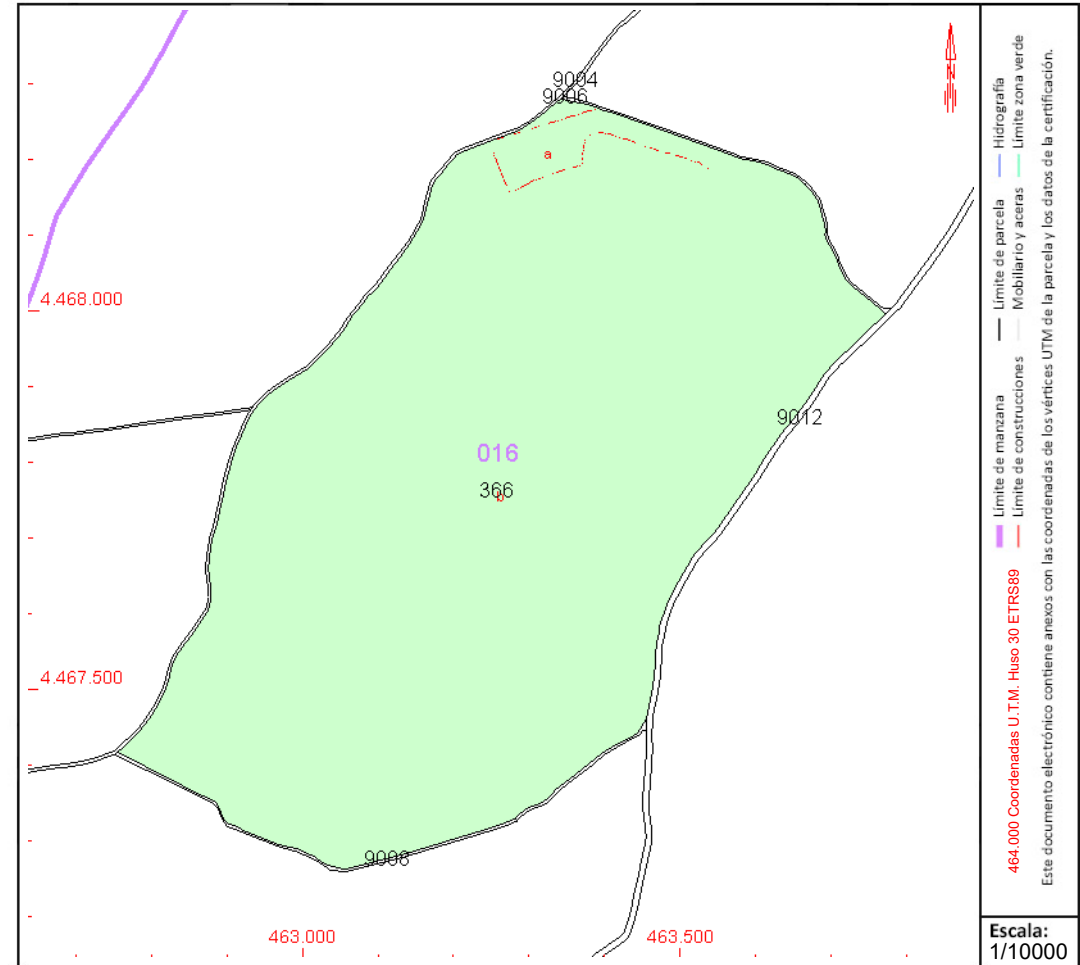
Subparcela	Cultivo/aprovechamiento	Intensidad Productiva	Superficie m ²
a	O- Olivos secano	02	12.912
b	C- Labor o Labradío secano	03	570.484

PARCELA

Superficie gráfica: 571.740 m²

Participación del inmueble: 100,00 %

Tipo:



Este documento no es una certificación catastral, pero sus datos pueden ser verificados a través del "Acceso a datos catastrales no protegidos de la SEC"

