

Plan General de Ordenación Urbana 1997

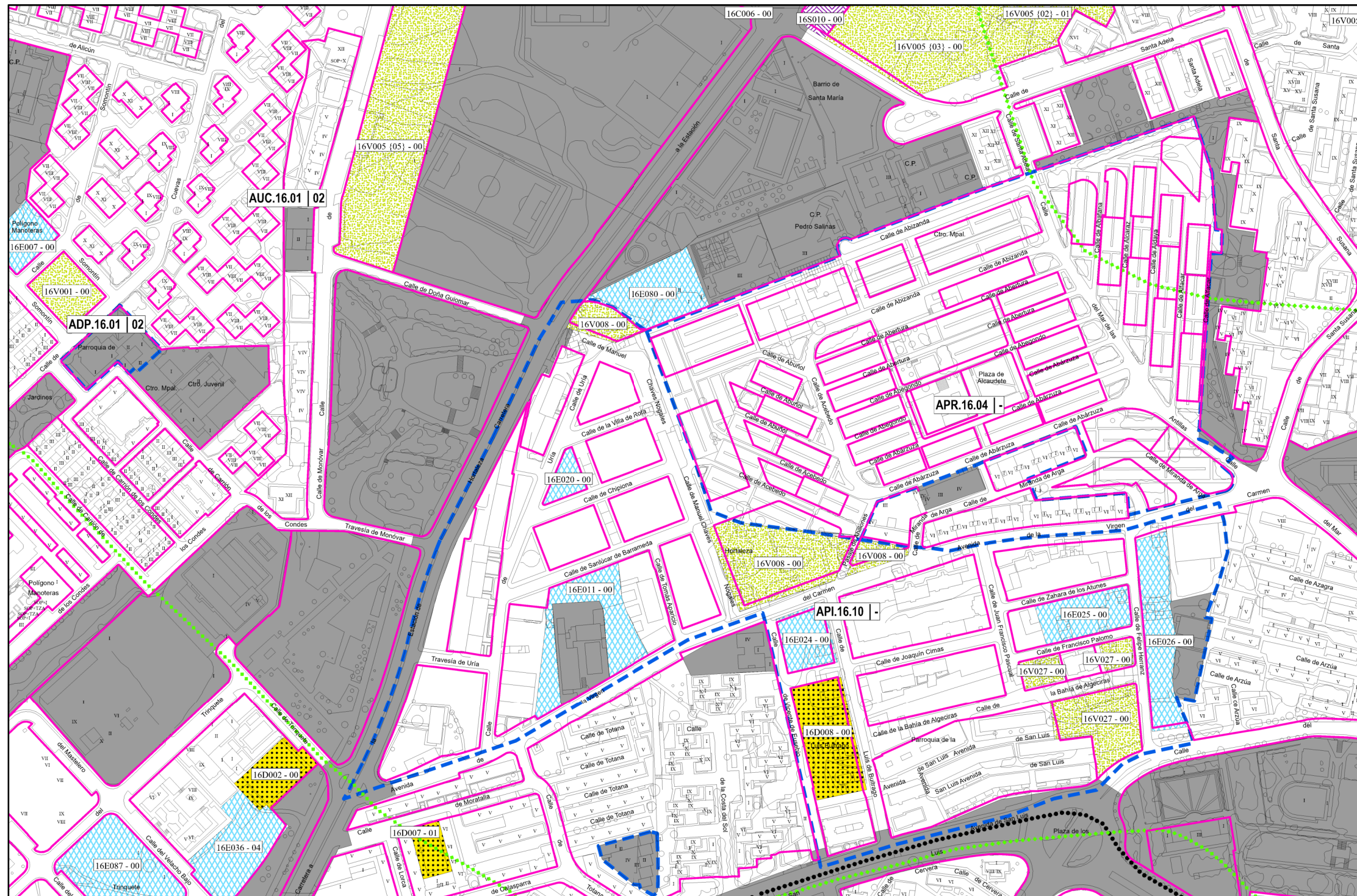
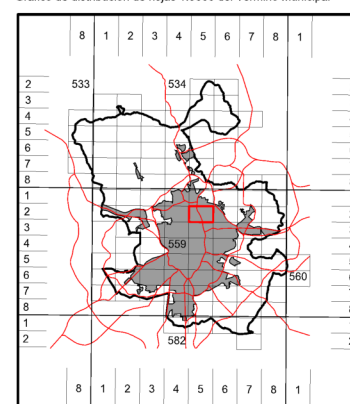
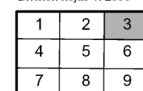


Gráfico de distribución de hojas 1:5000 del Término Municipal




División hojas 1:2000



0.25 Ha

Escala gráfica



Alineaciones	
	Alineación oficial y en volumetría específica
Áreas de reparto	
	Límite de áreas de reparto

Áreas de reparto	
Suelo Urbano	
AUC.11.02	Suelo urbano común
API.14.07	Planeamiento incorporado
APE.05.14	Planeamiento específico
	Gestión en documentación específica
APR.21.05	Planeamiento remitido
ADP.18.01	Dotaciones privadas
	Independiente por protección
Suelo Urbanizable	
UZ1.0.09	Incorporado
UZP.1.02	Programado. Primer cuatrienio
UZP.2.02	Programado. Segundo cuatrienio
UZP.3.05	Programado. Tercer cuatrienio

Acciones sobre dotaciones	
Ocupan suelo	
	Dotaciones existentes
	Equipamiento
	Deportivo
	Servicio público
	Administración pública
	Zonas verdes
	Servicios infraestructurales
	Servicios de transporte
	Vía pública
No ocupan suelo	
	Servicios infraestructurales
	Servicios de transporte
	Acciones de mejora sobre vía pública
	Acción puntual

Sistema General	
	SG 1.02 Sector
	11D057(01)-02
Distrito	
Tipo de dotación	
Número de orden	
Porción	
Tipo de Dotación	
V	Zonas verdes
D	Deportivo
E	Equipamiento
S	Servicio público
A	Administración pública
I	Servicios infraestructurales
T	Servicios de transporte
C	Vía pública

Modos de obtención de suelo	
00	Suelo obtenido
01	Transferencia de aprovechamientos urbanísticos
02	Unidad de ejecución
03	Gestión incorporada
04	Actuación aislada en suelo urbano
05	SG incluido en suelo urbano con gestión incorporada
06	SG incluido en suelo urbanizable incorporado
07	SG adscrito a, o incluido en UZP.1
08	SG adscrito a, o incluido en UZP.2
09	SG adscrito a, o incluido en UZP.3
10	SG incluido en suelo urbanizable no programado
11	En suelo no urbanizable
12	Otros

Gestión

559/5-2/3

G-53/3