

Plan General de Ordenación Urbana 1997

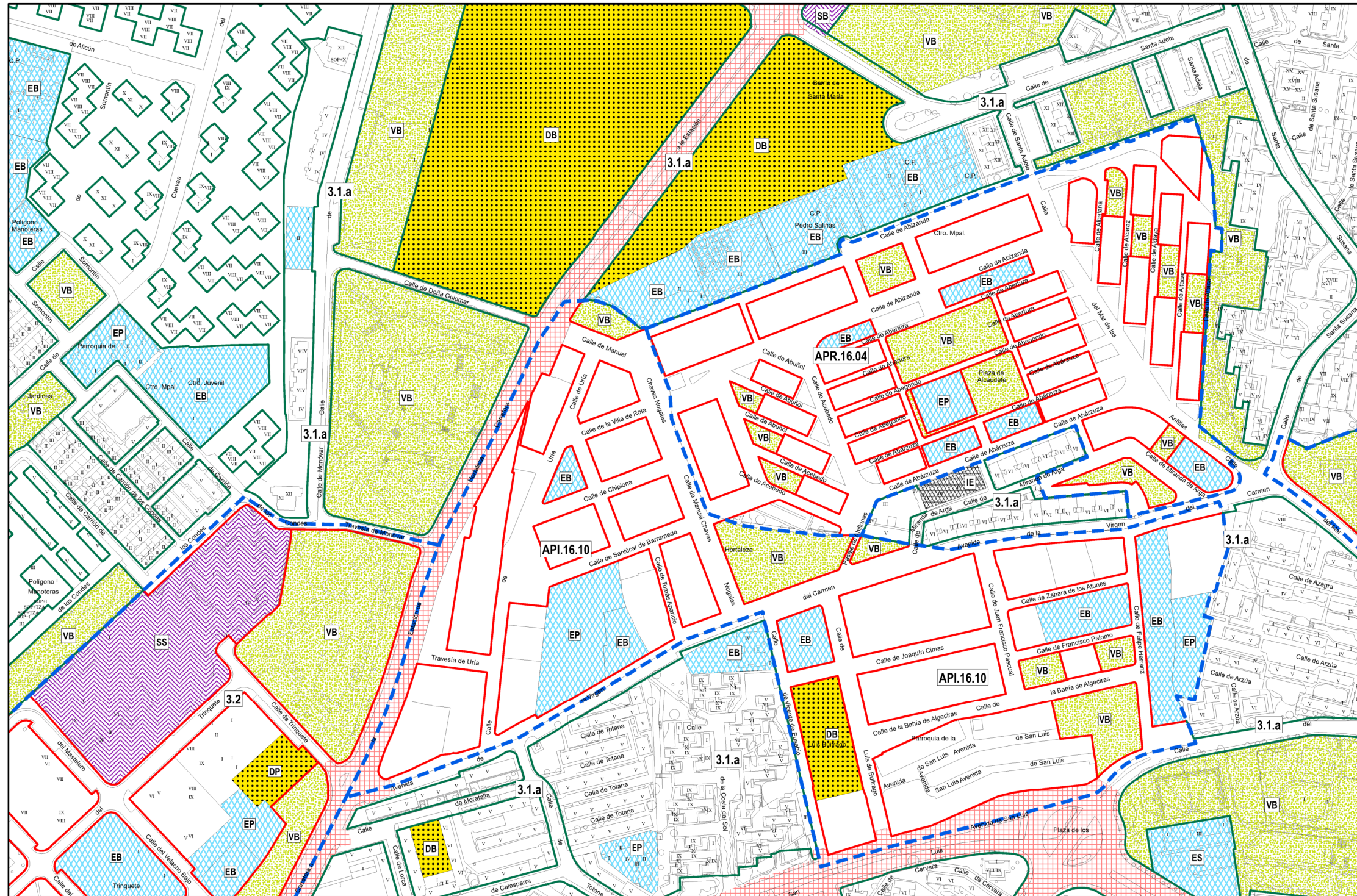
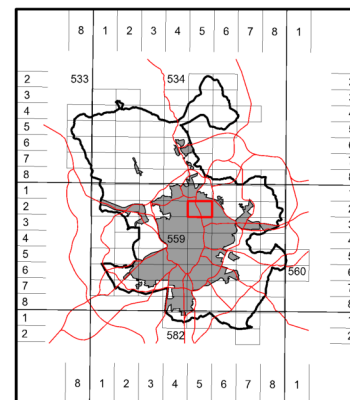
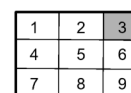


Gráfico de distribución de hojas 1:5000 del Término Municipal




División hojas 1:2000



0.25 Ha

Escala gráfica



Alineaciones	
	Alineación Oficial
	Alineación en volumetría específica
Ámbitos de ordenación	
	Límite del Ámbito
	Norma zonal
	Ordenación Grado
	Ordenación Nivel
	Ordenación Cuadrante
	Ordenación Número de orden
	Ordenación Nivel de protección

Ámbitos de ordenación	
AOE.00.01	Ordenación especial
Suelo urbano	
7.2.a	Norma zonal
API.14.07	Norma zonal 1.5
APE.05.14	Planeamiento incorporado
APR.21.05	Planeamiento específico
APR.21.05	Planeamiento remitido
Suelo urbanizable	
UZI.0.09	Incorporado
UZP.1.02	Programado
UNP.4.03	No programado
Suelo no urbanizable	
NUC	Común
NUP.2	Protegido

Dotaciones	
	Zonas verdes
	Básica
	Singular
	Deportivo
	Básica
	Singular
	Privado
Equipamiento	
	Básica
	Singular
	Privado
Servicio público	
	Básica
	Singular
	Administración pública
	Servicios infraestructurales
	Servicios de transporte
	Transporte ferroviario
	Transporte aéreo
	Intercambiadores
	Logística del transporte
	Vía pública principal
	Reserva viaria y ferroviaria
	Vía pública secundaria
	Trazado indicativo (APR)

Ordenación

559/5-2/3

O-53/3