

# LEYENDA

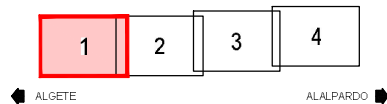
Nº DE ORDEN	C
A	B
D	

en suelo RÚSTICO:

- A = POLÍGONO
- B = PARCELA
- C = Nº DE ORDEN
- D = REF. CATASTRAL

- Superf. Expropiación
- Superf. Ocupación Temporal
- Superf. Expropiación Anterior

## DISTRIBUCIÓN DE HOJAS



HOJA 2 DE 4

Nº DE ORDEN 003  
3 140  
28009A003001400000G

Nº DE ORDEN 005  
3 139  
28009A003001390000G

Nº DE ORDEN 005B  
3 10139  
28009A003101390000G

Nº DE ORDEN 006  
3 9007  
28009A003900700000G

Nº DE ORDEN 007  
3 138  
28009A003001380000G

Nº DE ORDEN 009  
3 137  
28009A003001370000G

Nº DE ORDEN 011  
3 136  
28009A003001360000G

Nº DE ORDEN 015  
3 135  
28009A003001350000G

Nº DE ORDEN 017  
3 134  
28009A003001340000G

Nº DE ORDEN 014  
2 108  
28009A002001080000G

Nº DE ORDEN 016  
2 107  
28009A002001070000G

# LEYENDA

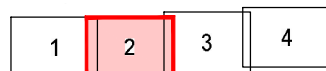
Nº DE ORDEN	C
A	B
D	

en suelo RÚSTICO:

A = POLÍGONO  
B = PARCELA  
C = Nº DE ORDEN  
D = REF. CATASTRAL

- Superf. Expropiación
- Superf. Ocupación Temporal
- Superf. Expropiación Anterior

## DISTRIBUCIÓN DE HOJAS



ALGETE

ALARPADO

Nº DE ORDEN 028  
2 83  
28009A002000830000G0

Nº DE ORDEN 031  
2 78  
28009A002000780000G0

Nº DE ORDEN 020  
3 73  
28009A003000730000G0

Nº DE ORDEN 022  
3 9004  
28009A00300090040000G0

Nº DE ORDEN 023  
3 72  
28009A003000720000G0

Nº DE ORDEN 027  
3 70  
28009A003000700000G0

Nº DE ORDEN 029  
3 69  
28009A003000690000G0

Nº DE ORDEN 030  
3 68  
28009A003000680000G0

Nº DE ORDEN 032  
3 67  
28009A003000670000G0

Nº DE ORDEN 034  
3 66  
28009A003000660000G0

Nº DE ORDEN 038  
3 9006  
28009A00300090060000G0

Nº DE ORDEN 036  
3 64  
28009A003000640000G0

Nº DE ORDEN 039  
3 63  
28009A003000630000G0

Nº DE ORDEN 042  
3 62  
28009A003000620000G0

OCUPACIÓN TEMPORAL

**LEYENDA**

Nº DE ORDEN		C
A	B	
D		

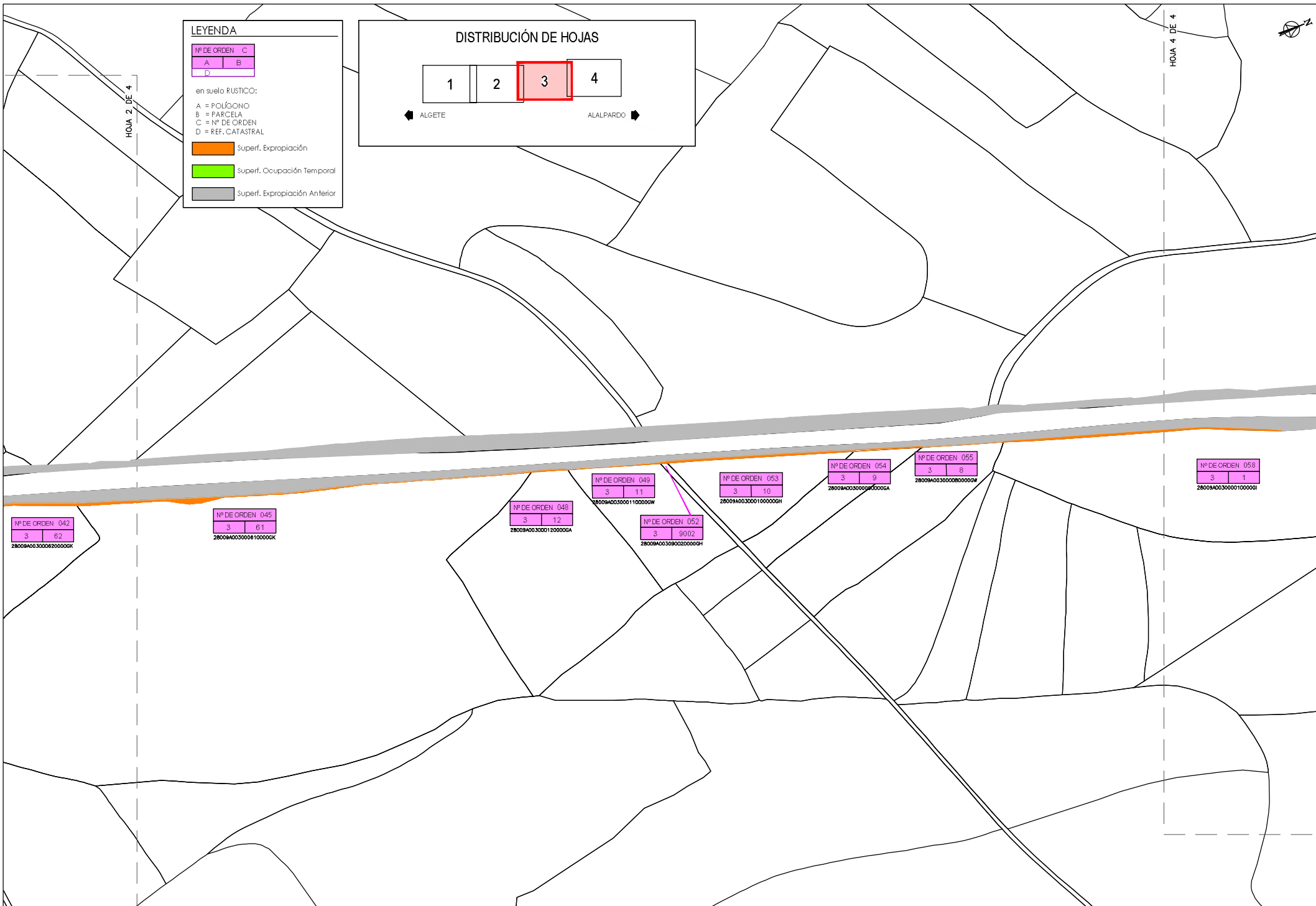
en suelo RÚSTICO:  
A = POLÍGONO  
B = PARCELA  
C = Nº DE ORDEN  
D = REF. CATASTRAL

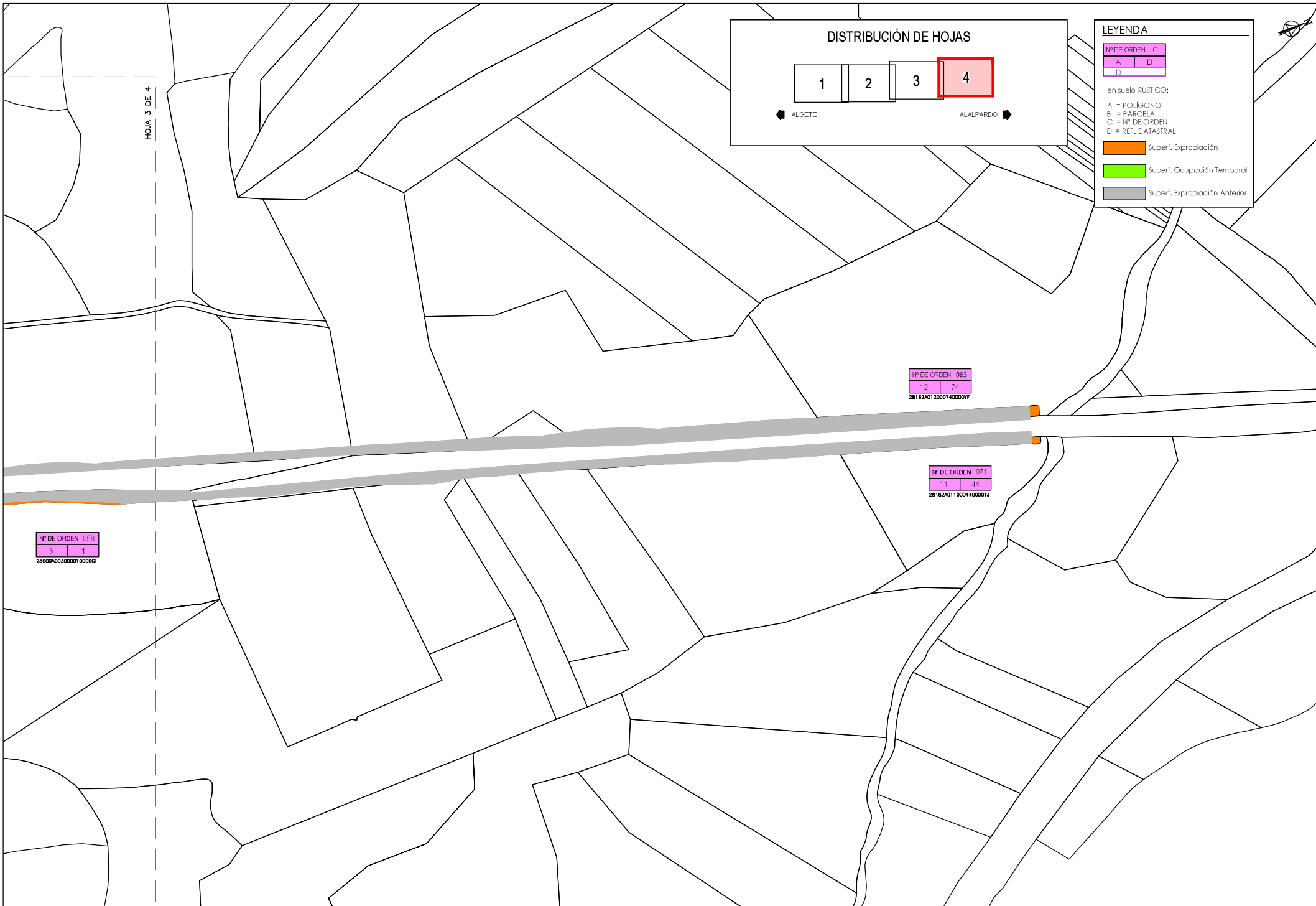
 Superf. Expropiación  
 Superf. Ocupación Temporal  
 Superf. Expropiación Anterior

**DISTRIBUCIÓN DE HOJAS**

1	2	3	4
---	---	---	---

◀ ALGETE      ALARPADO ▶





**DISTRIBUCIÓN DE HOJAS**

1	2	3	4
---	---	---	---

◀ ALGETE      ALARPADO ▶

**LEYENDA**

Nº DE ORDEN		C
A	B	
D		

en suelo RUSTICO:

- A = POLÍGONO
- B = PARCELA
- C = Nº DE ORDEN
- D = REF. CATASTRAL

- Superf. Expropiación
- Superf. Ocupación Temporal
- Superf. Expropiación Anterior