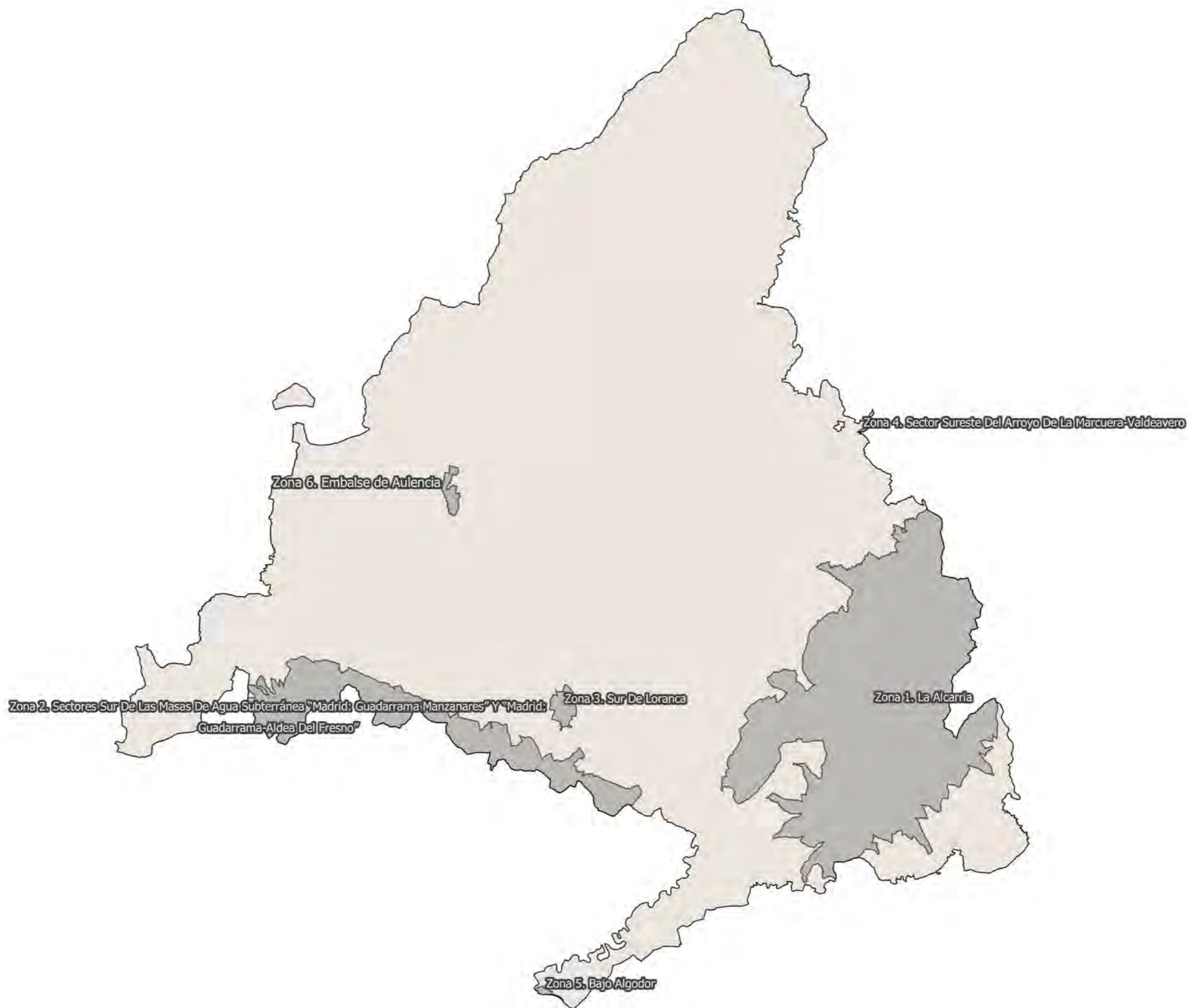
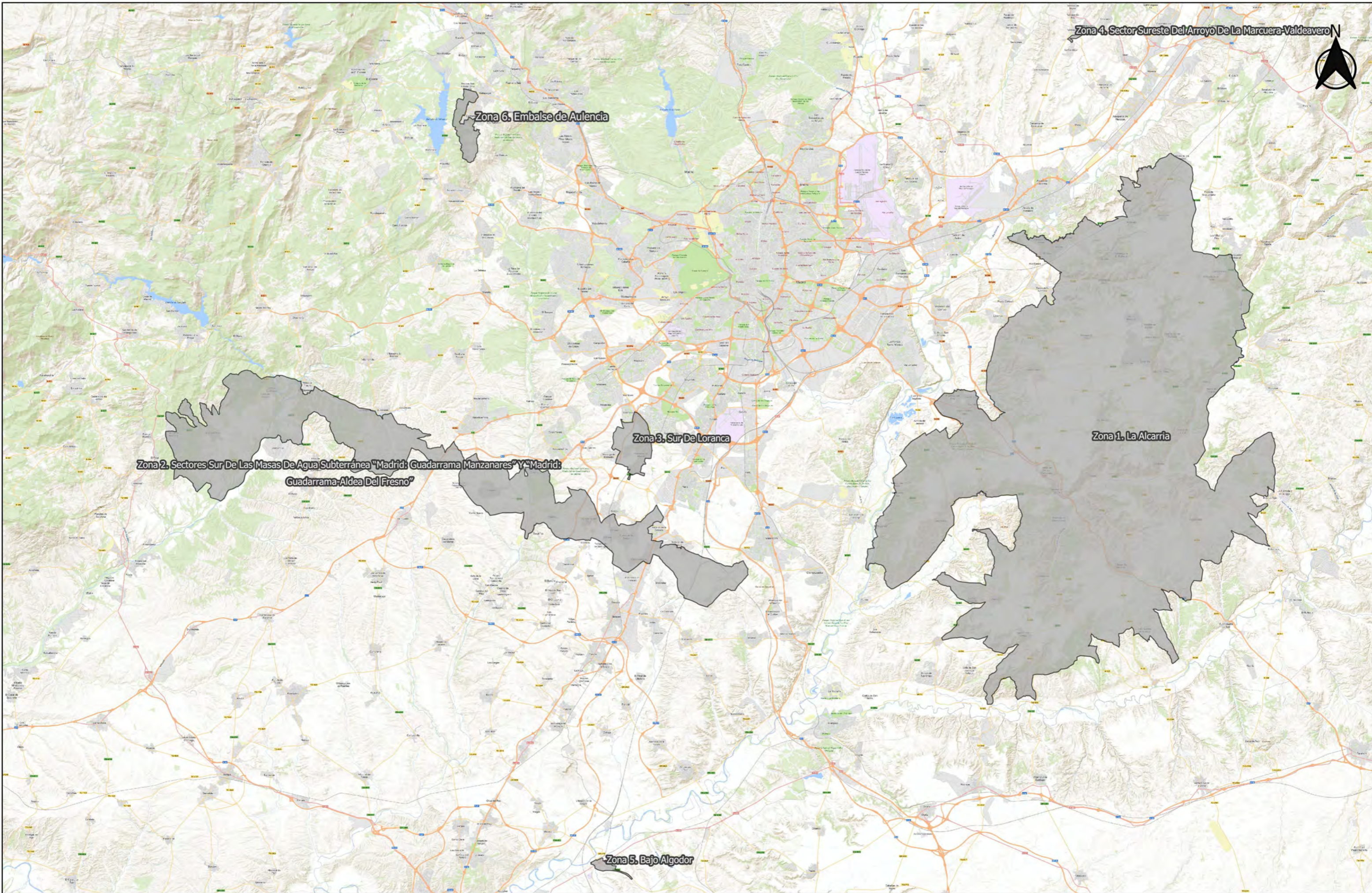
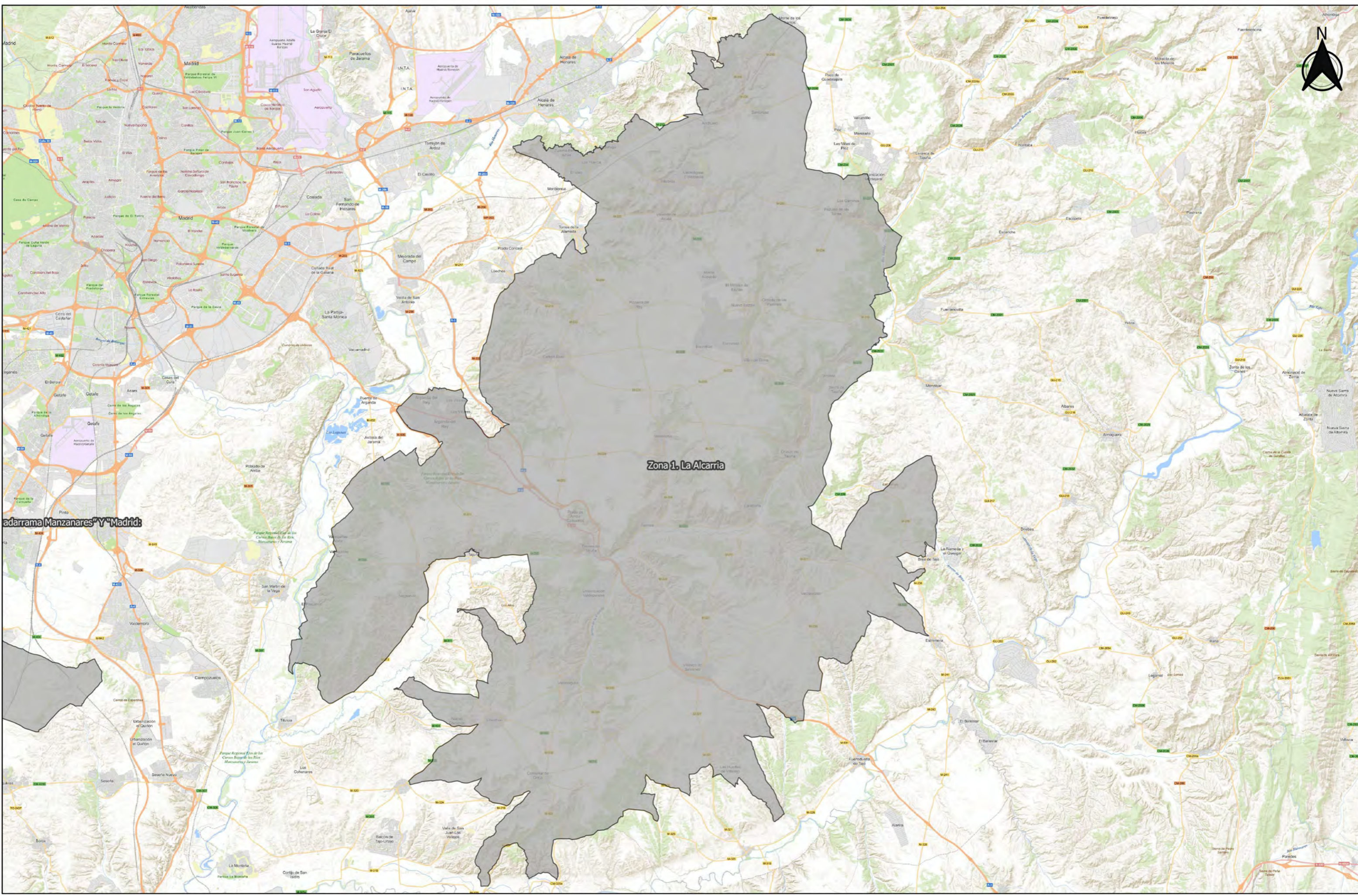


ANEXO VI, CARTOGRAFÍA

1. Situación y emplazamiento
2. Situación. Zonas sobre mapa base
3. Situación. Zona 1 sobre mapa base
4. Situación. Zona 2 y 3 sobre mapa base
5. Situación. Zona 4 sobre mapa base
6. Situación. Zona 5 sobre mapa base
7. Situación. Zona 6 sobre mapa base
8. Catálogo de Embalses y Zonas húmedas
9. Espacios Naturales Protegidos
10. LIC
11. ZEPA
12. Montes de Utilidad Pública
13. Montes Preservados
14. Litología. Zona 1
15. Litología. Zona 2 y 3
16. Litología. Zona 4
17. Litología. Zona 5
18. Litología. Zona 6
19. Edafología. Zona 1
20. Edafología. Zona 2 y 3
21. Edafología. Zona 4
22. Edafología. Zona 5
23. Edafología. Zona 6
24. Unidades Fisiográficas. Zona 1
25. Unidades Fisiográficas. Zona 2 y 3
26. Unidades Fisiográficas. Zona 4
27. Unidades Fisiográficas. Zona 5
28. Unidades Fisiográficas. Zona 6
29. Unidades Hidrogeológicas. Zona 1
30. Unidades Hidrogeológicas. Zona 2 y 3
31. Unidades Hidrogeológicas. Zona 4
32. Unidades Hidrogeológicas. Zona 5
33. Unidades Hidrogeológicas. Zona 6
34. Vegetación y usos del suelo. Zona 1
35. Vegetación y usos del suelo. Zona 2 y 3
36. Vegetación y usos del suelo. Zona 4
37. Vegetación y usos del suelo. Zona 5
38. Vegetación y usos del suelo. Zona 6

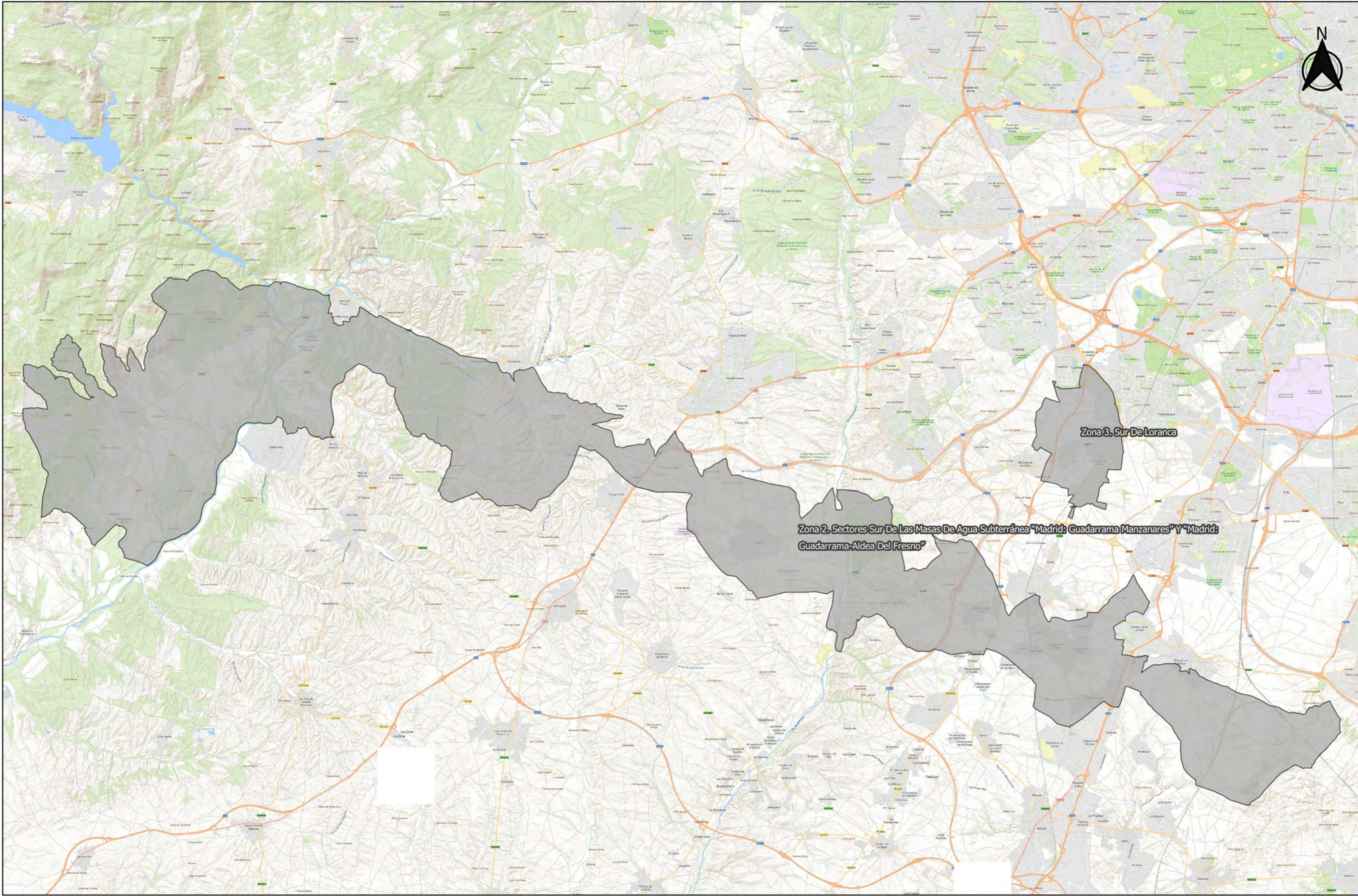


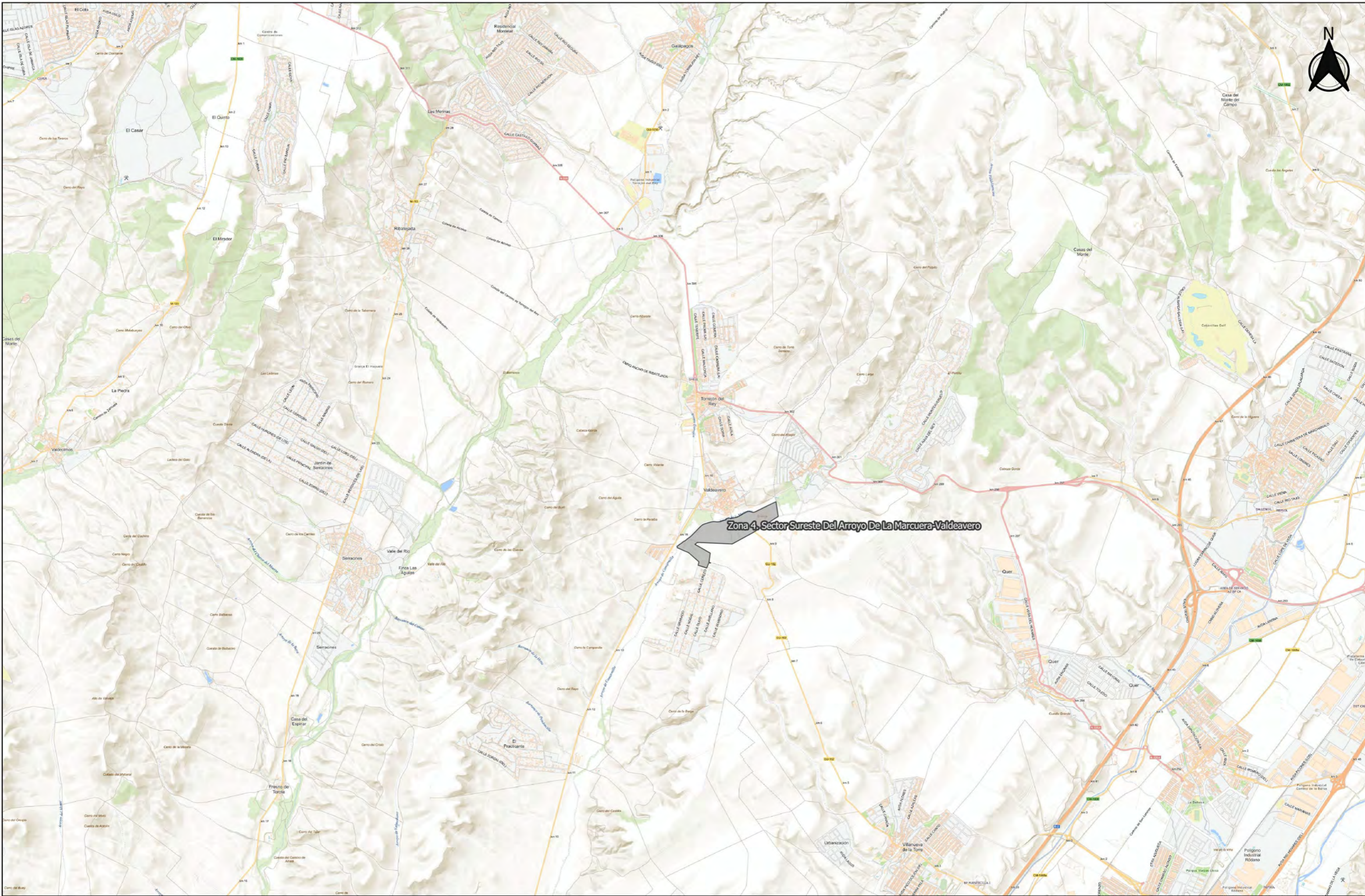




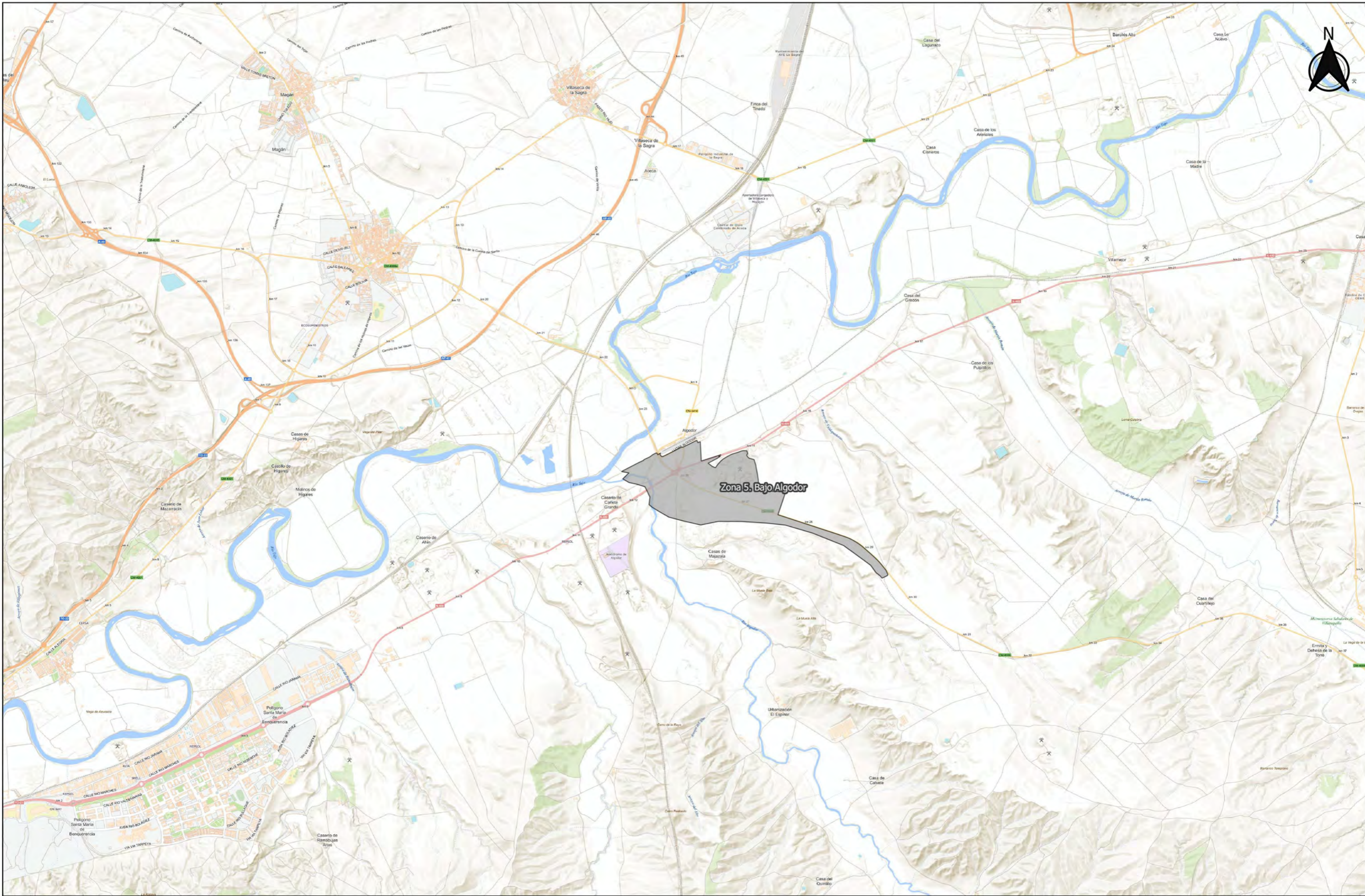
Zona 1. La Alcarria

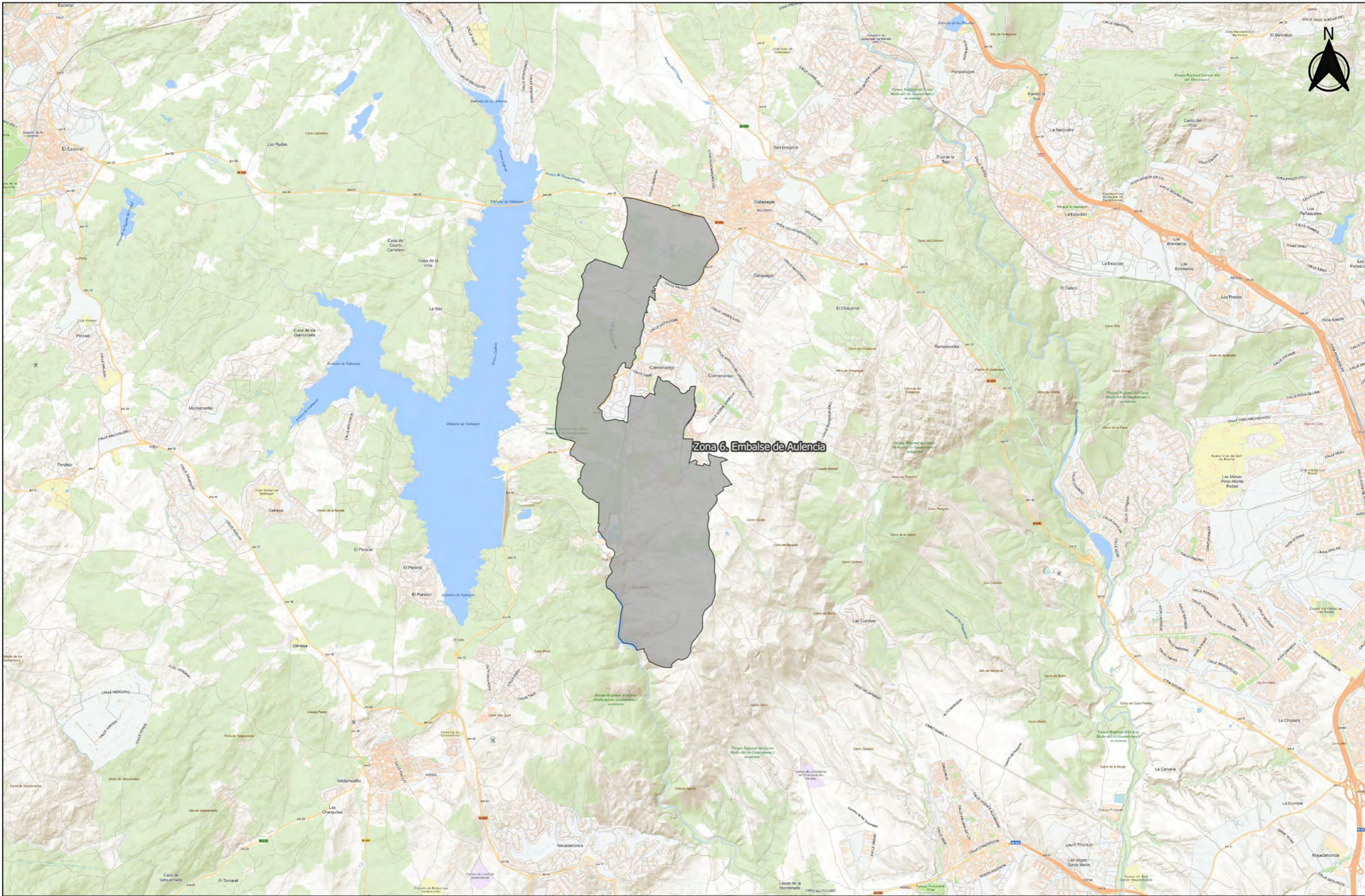
adarrama Manzanares Y Madrid:



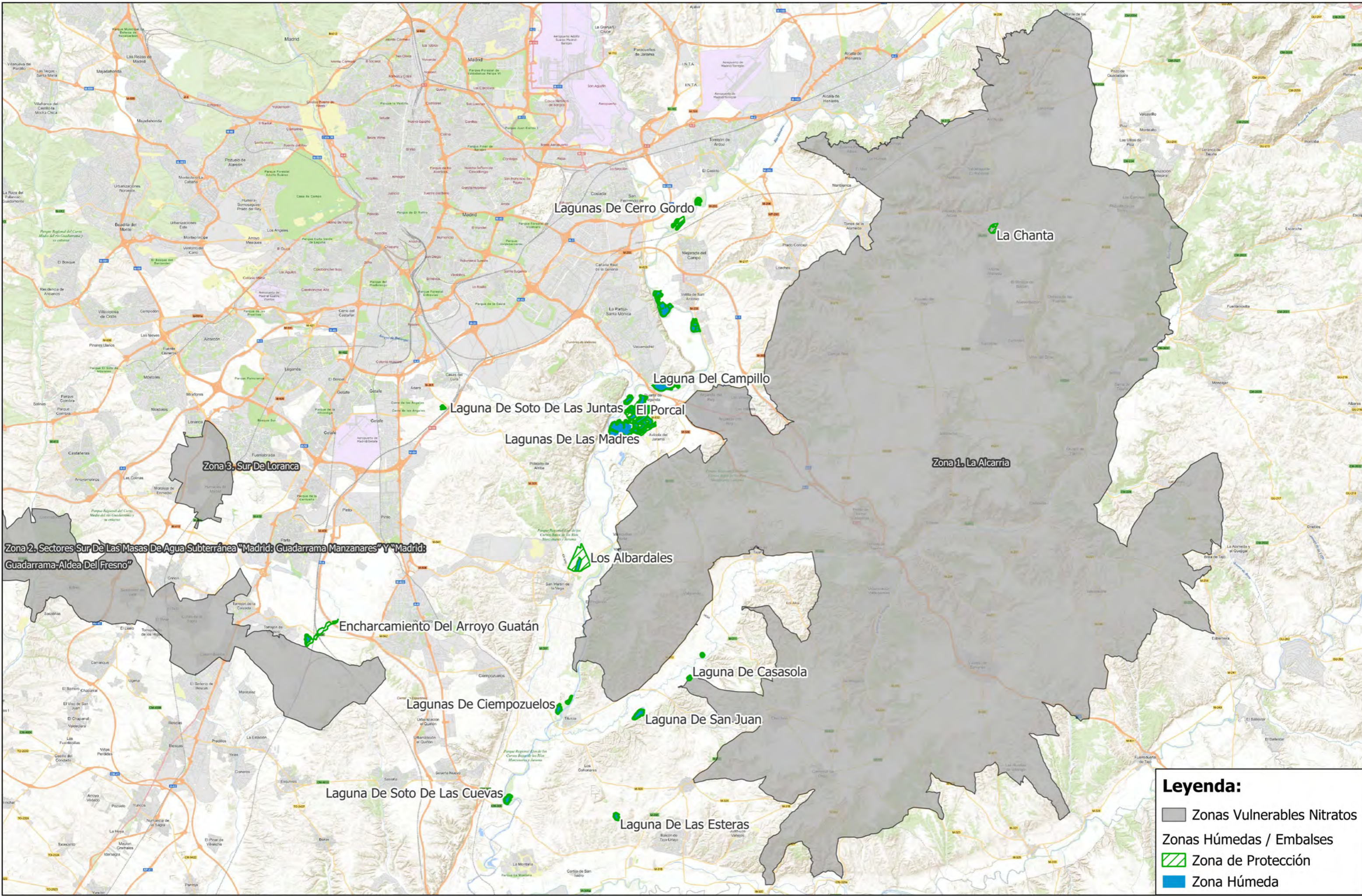


Zona 4. Sector Sureste Del Arroyo De La Marcuera-Valdeavero



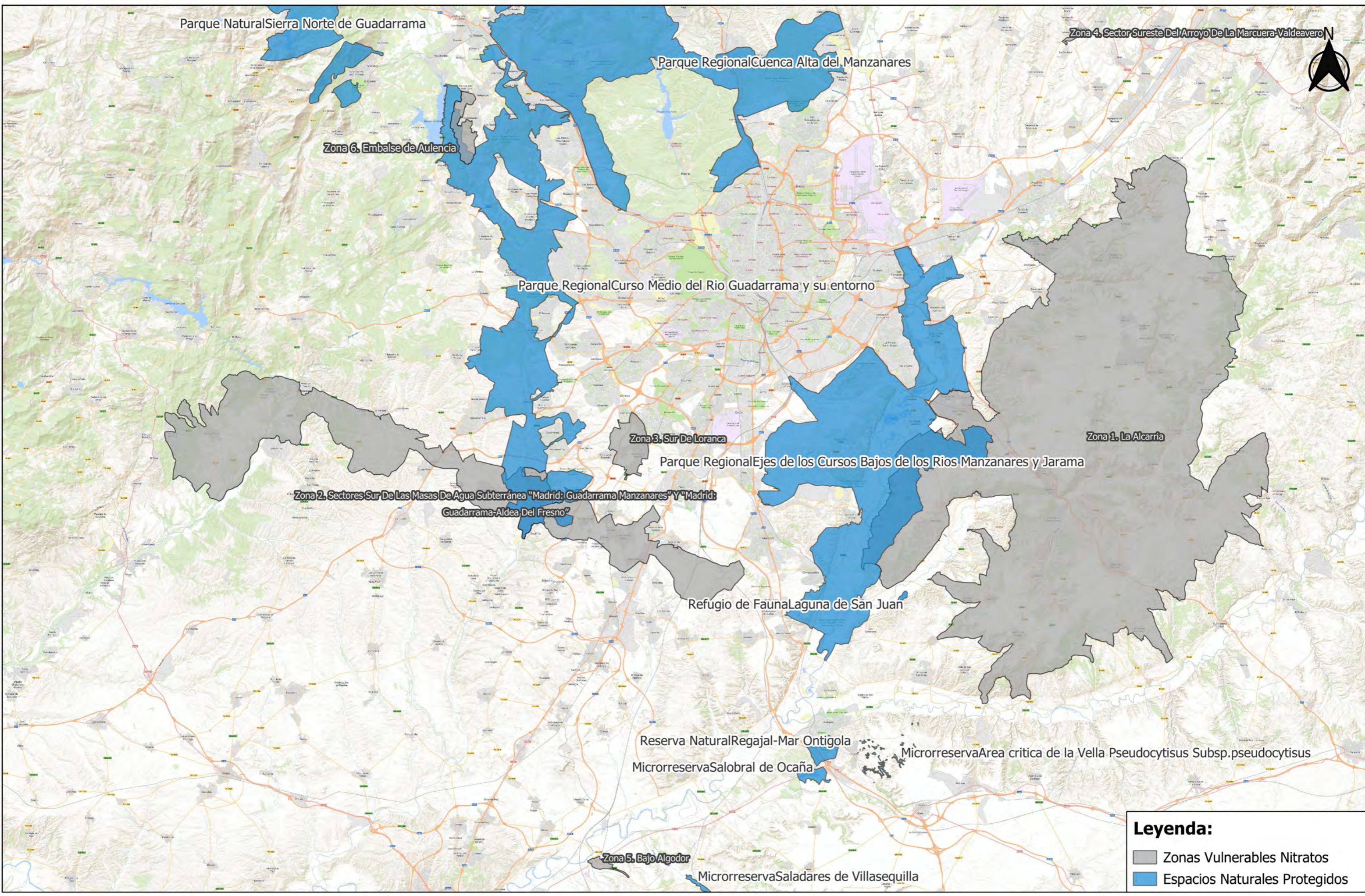


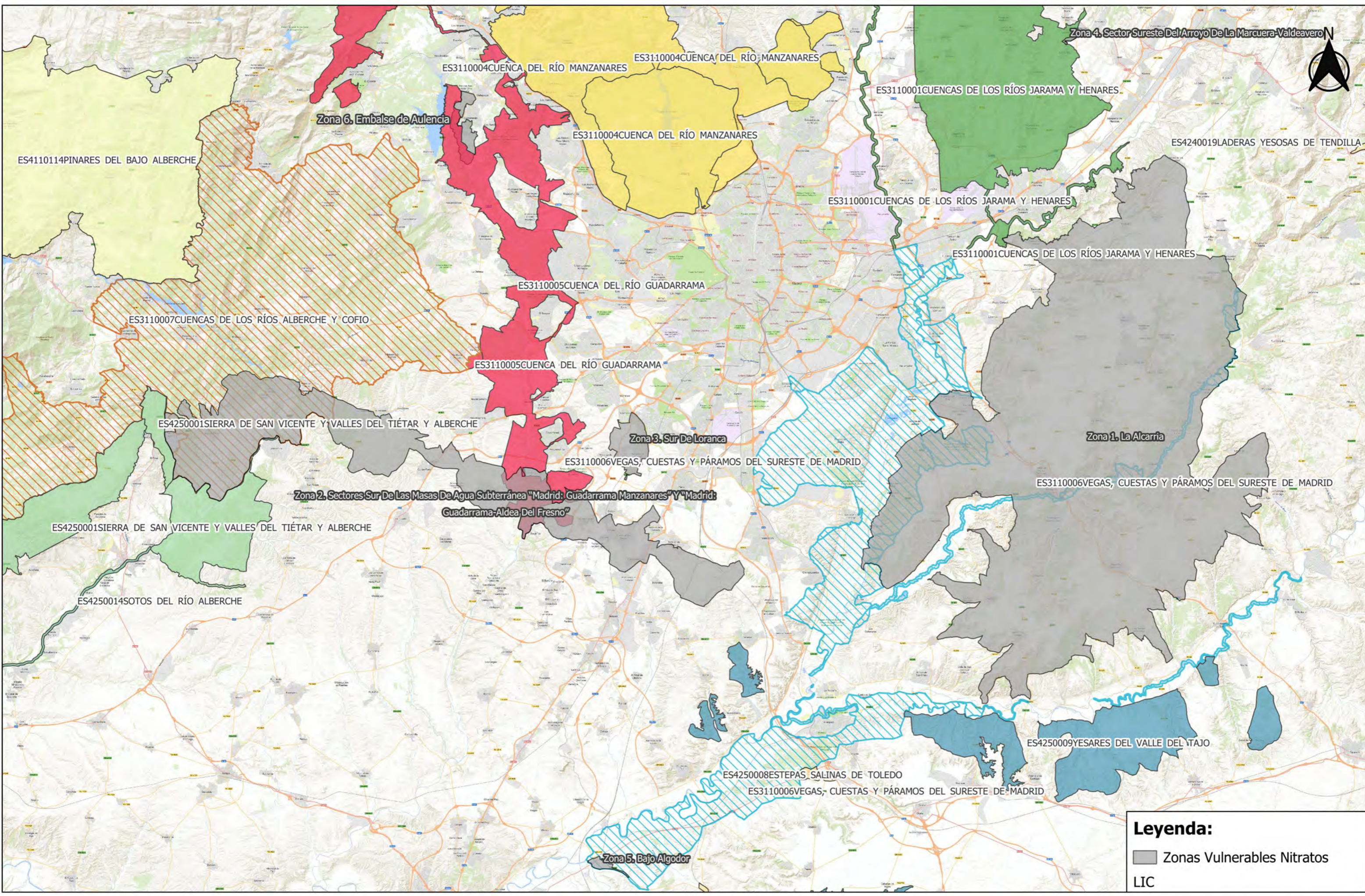
Zona 6. Embalse de Aulencia

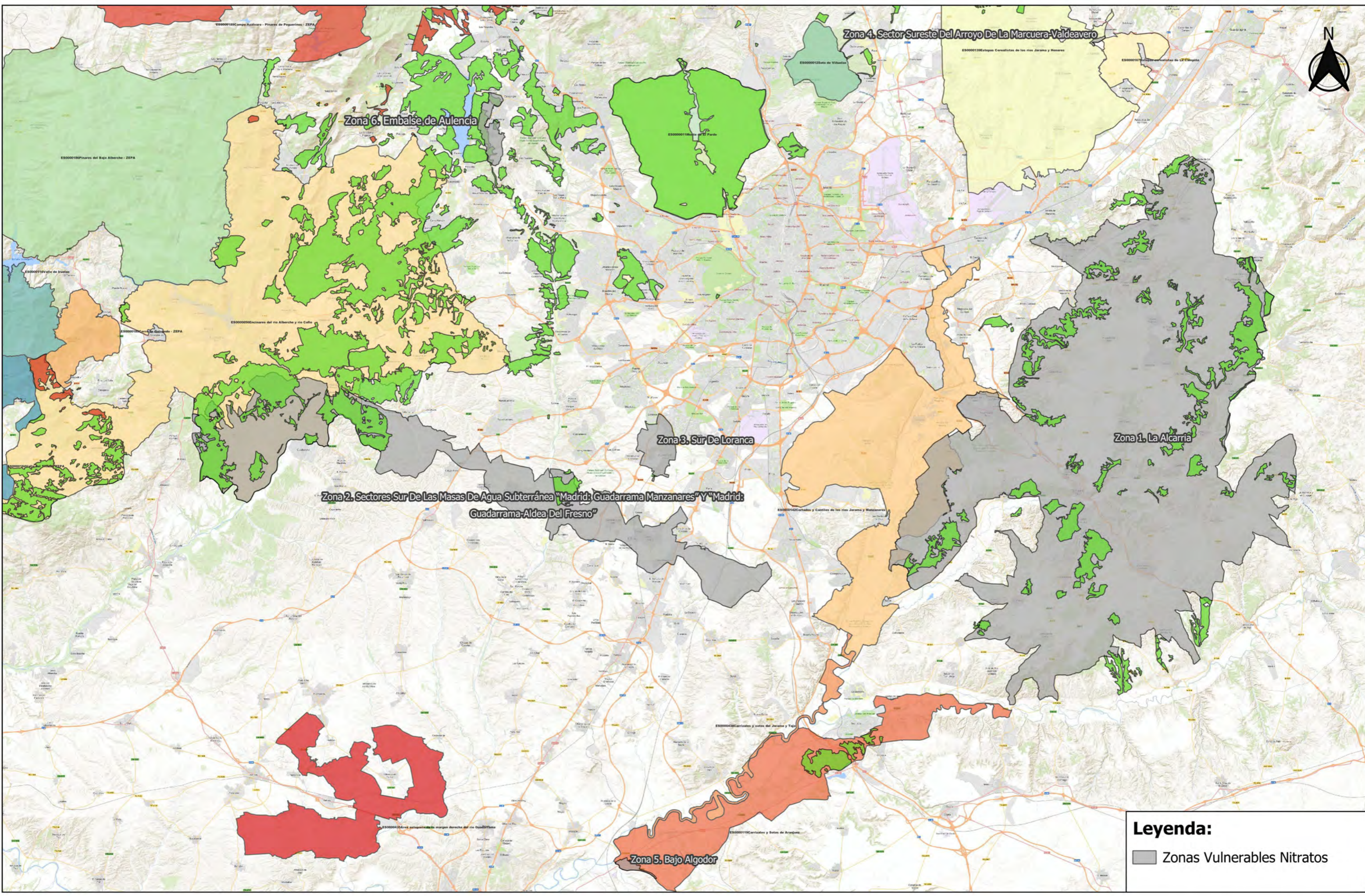


Legenda:

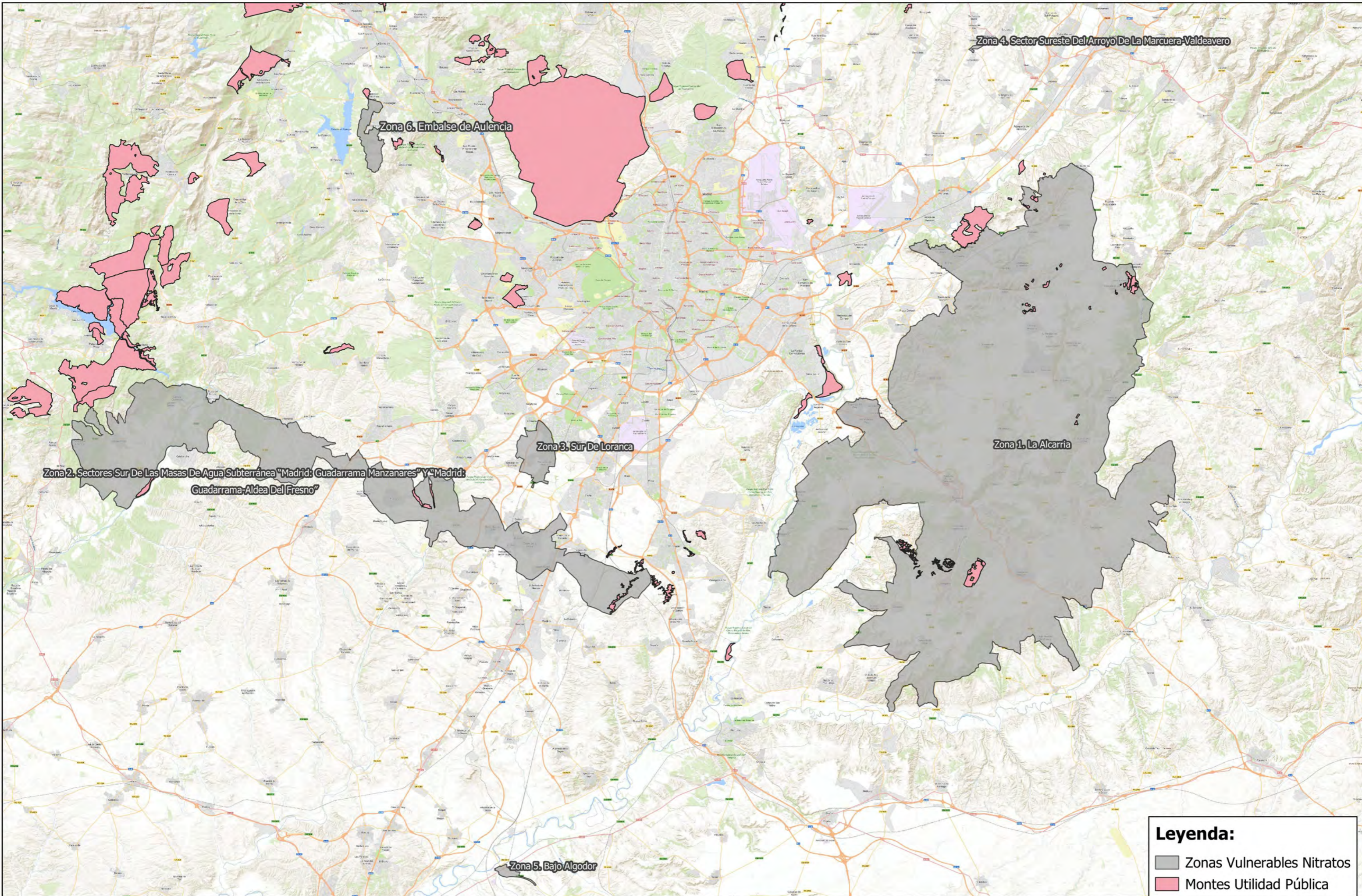
- Zonas Vulnerables Nitratos
- Zonas Húmedas / Embales
- Zona de Protección
- Zona Húmeda







Leyenda:
■ Zonas Vulnerables Nitratos



Zona 2. Sectores Sur De Las Masas De Agua Subterránea "Madrid: Guadarrama Manzanares" Y "Madrid: Guadarrama-Aldea Del Fresno"

Zona 6. Embalse de Aulencia

Zona 3. Sur De Loranca

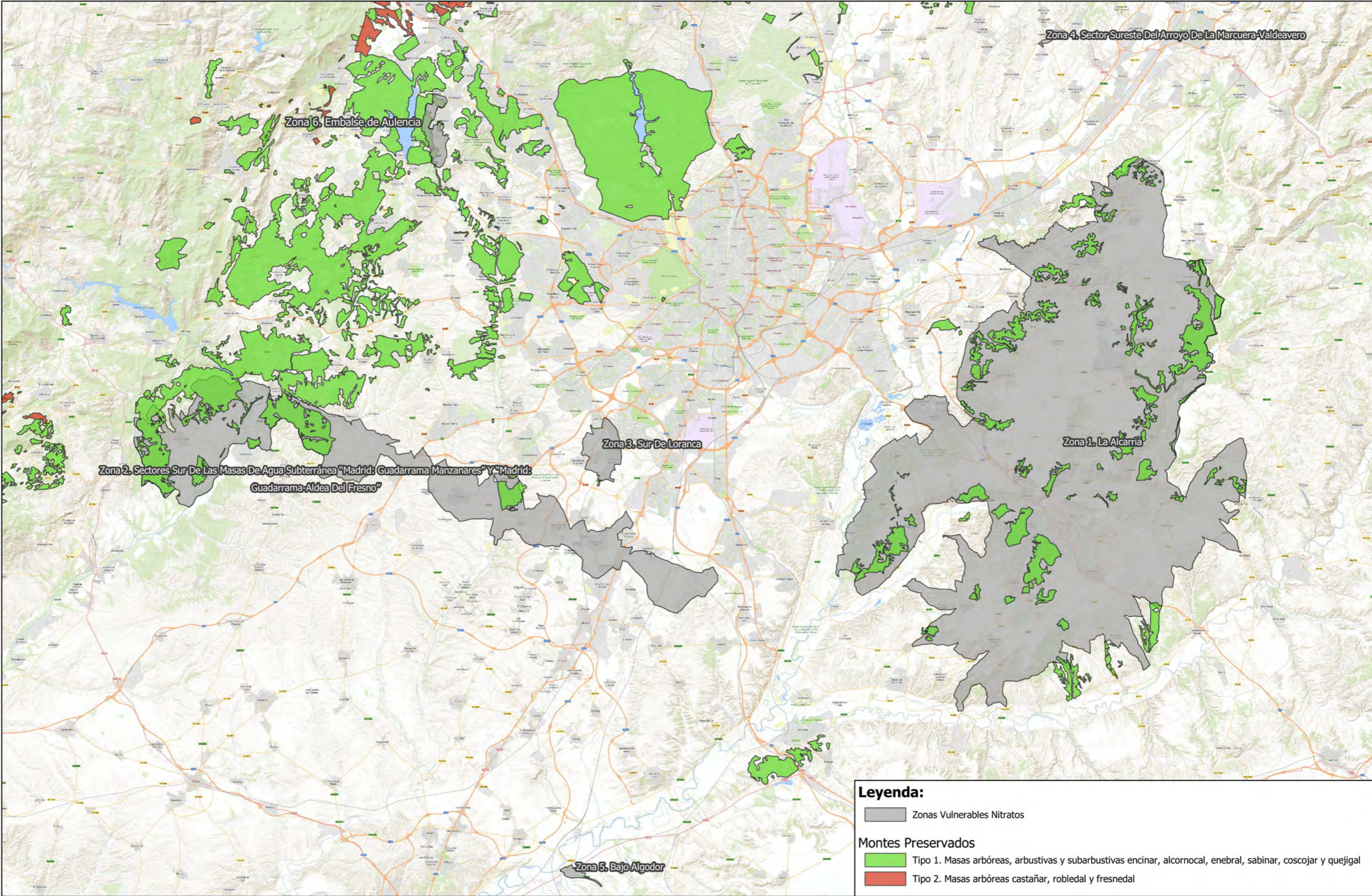
Zona 1. La Alcarria

Zona 4. Sector Sureste Del Arroyo De La Marcuera-Valdeavero

Zona 5. Bajo Algodor

Legenda:

- Zonas Vulnerables Nitratos
- Montes Utilidad Pública



Zona 4. Sector Sureste Del Arroyo De La Marcuera-Valdeavero

Zona 6. Embalse de Aulencia

Zona 3. Sur De Loranca

Zona 1. La Alcarria

Zona 2. Sectores Sur De Las Masas De Agua Subterránea "Madrid: Guadarrama Manzanares" Y "Madrid: Guadarrama-Aldea Del Fresno"

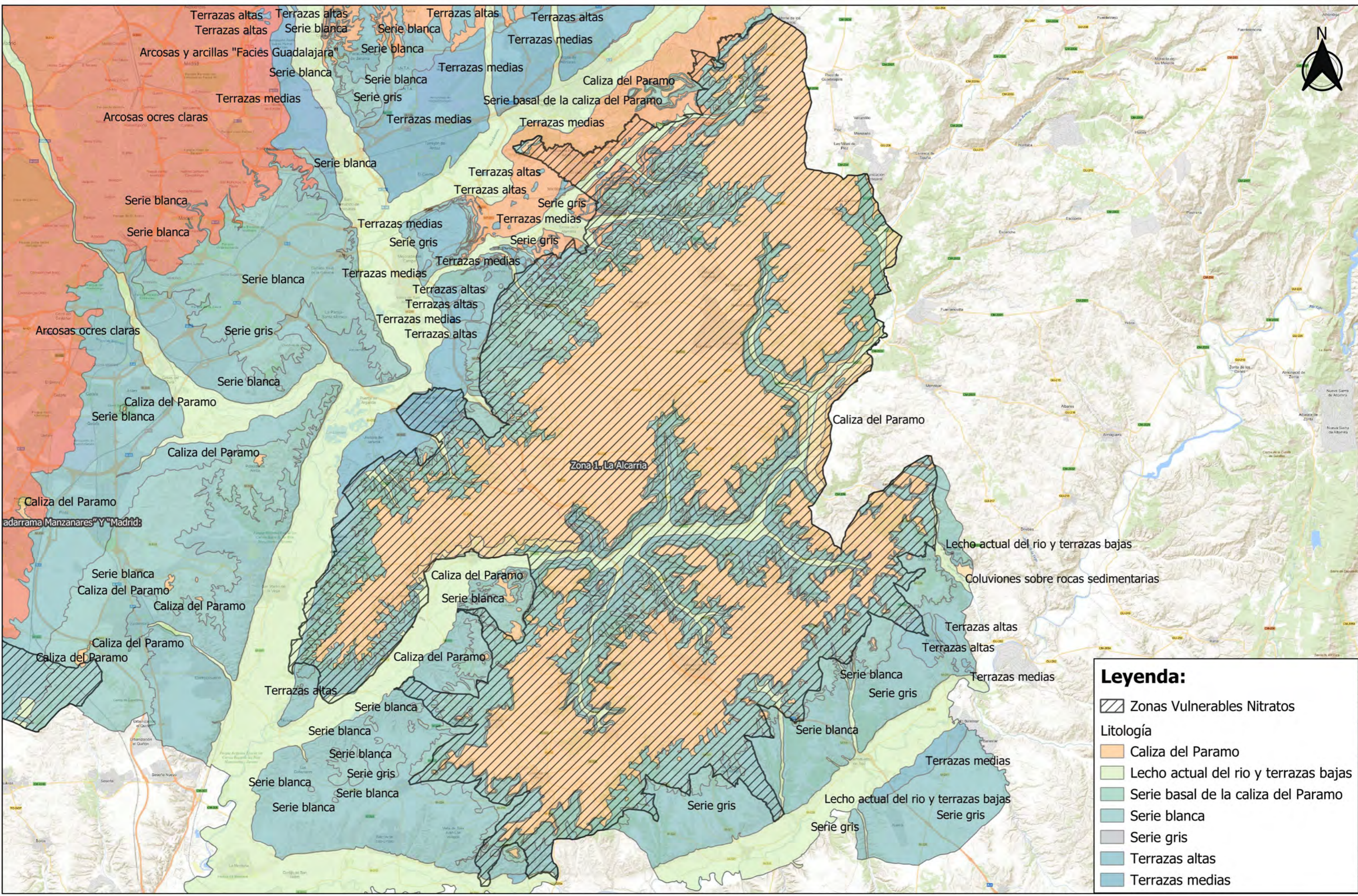
Zona 5. Bajo Algodor

Leyenda:

- Zonas Vulnerables Nitratos

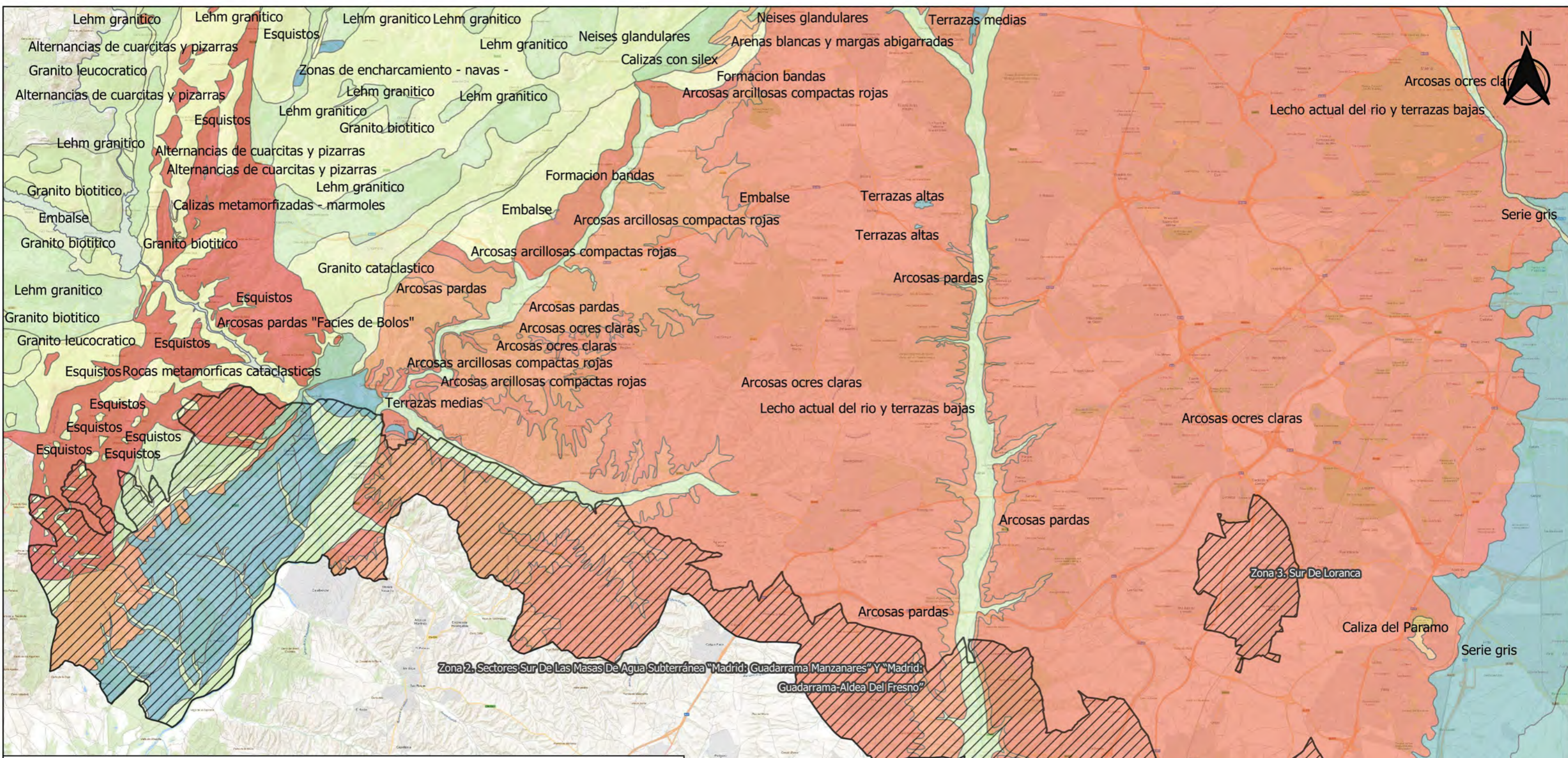
Montes Preservados

- Tipo 1. Masas arbóreas, arbustivas y subarbustivas encinar, alcornocal, enebro, sabinar, coscojar y quejigal
- Tipo 2. Masas arbóreas castañar, robleal y fresnedal



Leyenda:

- Zonas Vulnerables Nitratos
- Litología**
- Caliza del Paramo
- Lecho actual del rio y terrazas bajas
- Serie basal de la caliza del Paramo
- Serie blanca
- Serie gris
- Terrazas altas
- Terrazas medias



Leyenda:

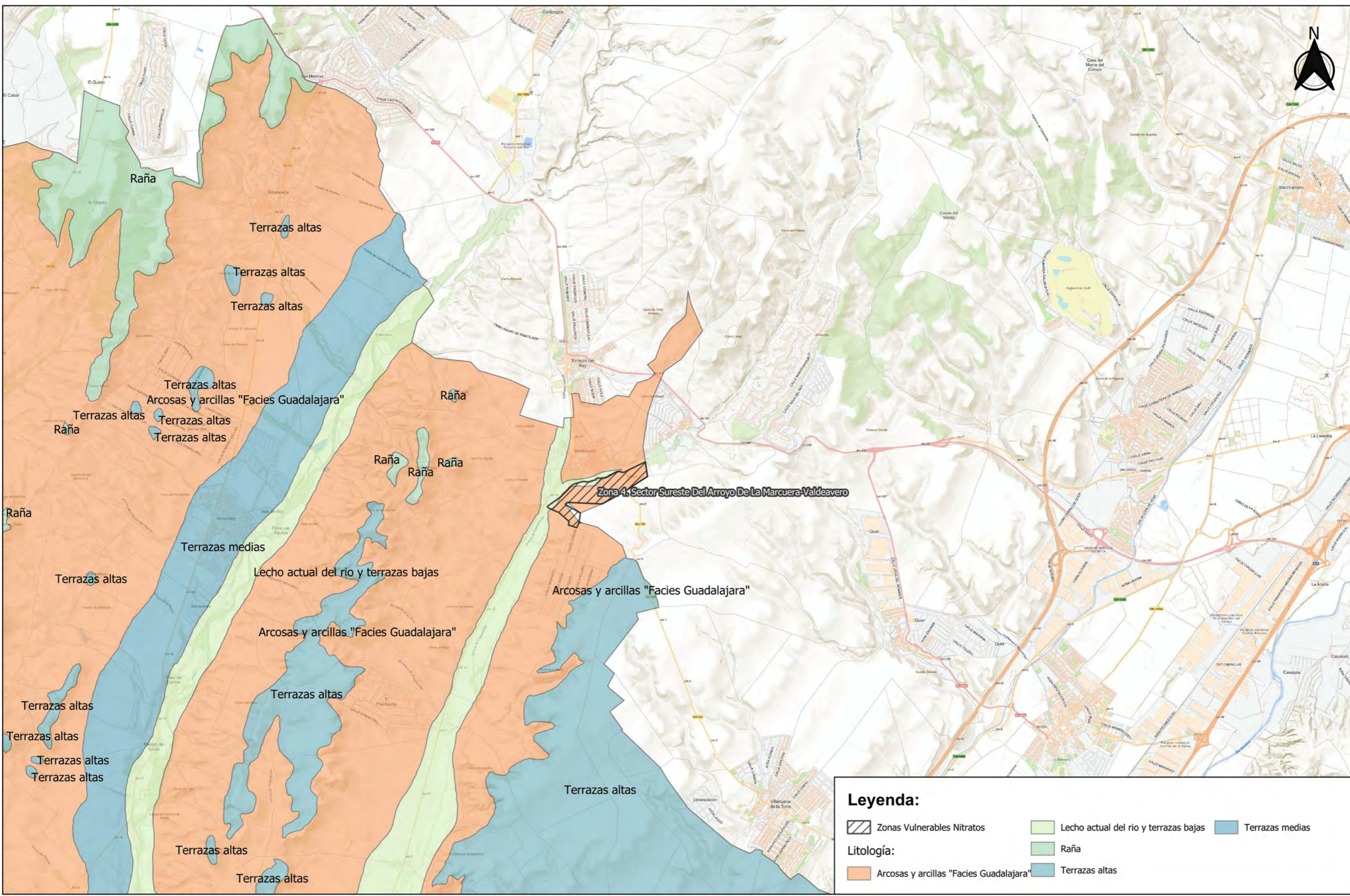
- Zonas Vulnerables Nitratos
- Litología:**
- Arcosas ocre clar
- Arcosas pardas
- Arcosas pardas "Facies de Bolos"
- Arenas blancas y margas abigarradas
- Arenas, margas y calizas
- Caliza del Paramo
- Calizas con silex
- Calizas metamorfozadas - marmoles
- Embalse
- Esquistos
- Formacion bandas
- Granito biotitico
- Granito cataclastico
- Granito de dos micas
- Granito leucocratico
- Lecho actual del rio y terrazas bajas
- Lehm granitico
- Neises glandulares
- Rocas metamorficas cataclasticas
- Serie blanca
- Serie gris
- Terrazas altas
- Terrazas medias
- Zonas de encharcamiento - navas -

Zona 2. Sectores Sur De Las Masas De Agua Subterránea "Madrid; Guadarrama Manzanares" Y "Madrid; Guadarrama-Aldea Del Fresno"

Zona 3. Sur De Loranca

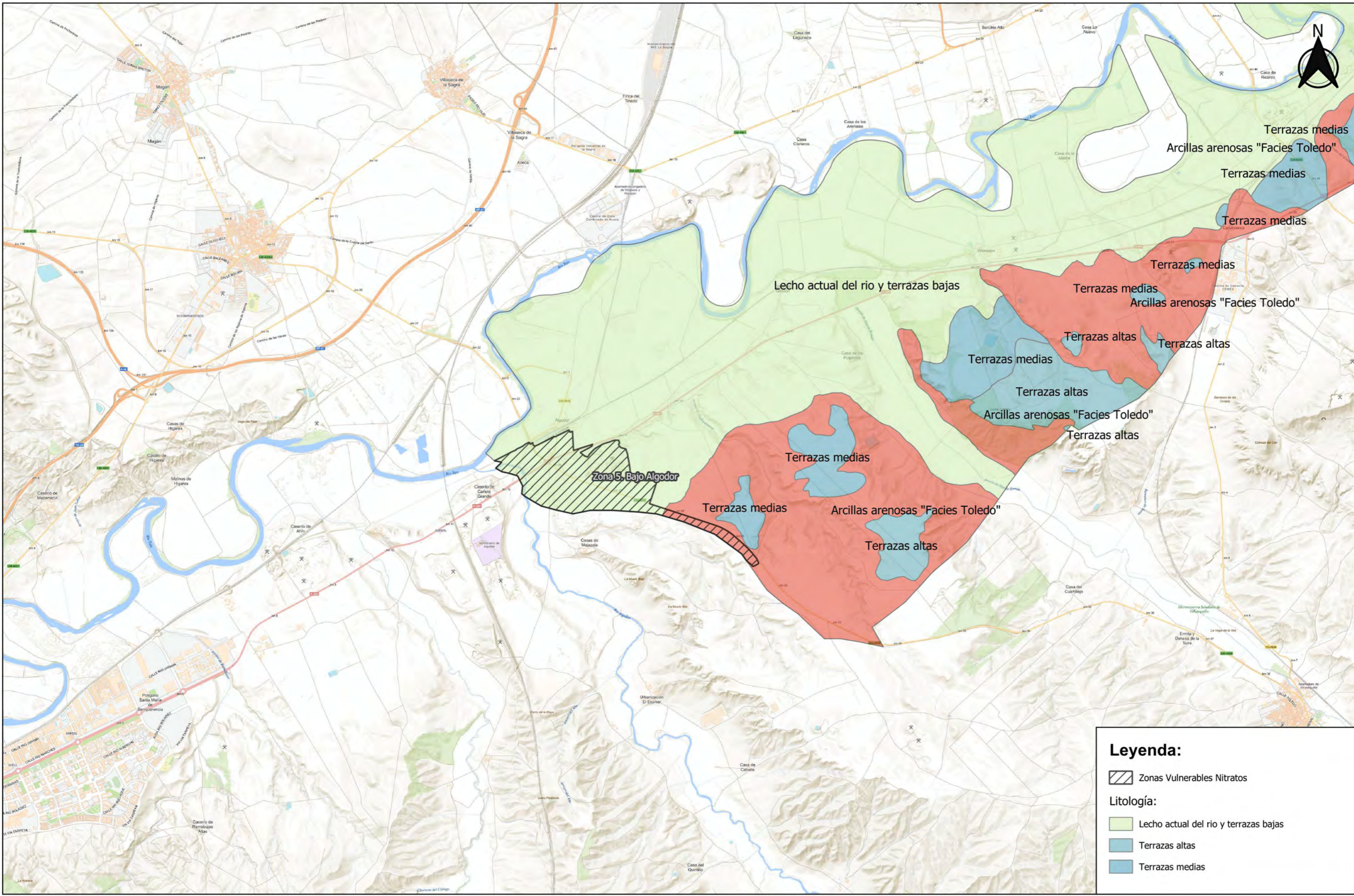
Caliza del Paramo Serie gris

Caliza del Paramo Serie blanca







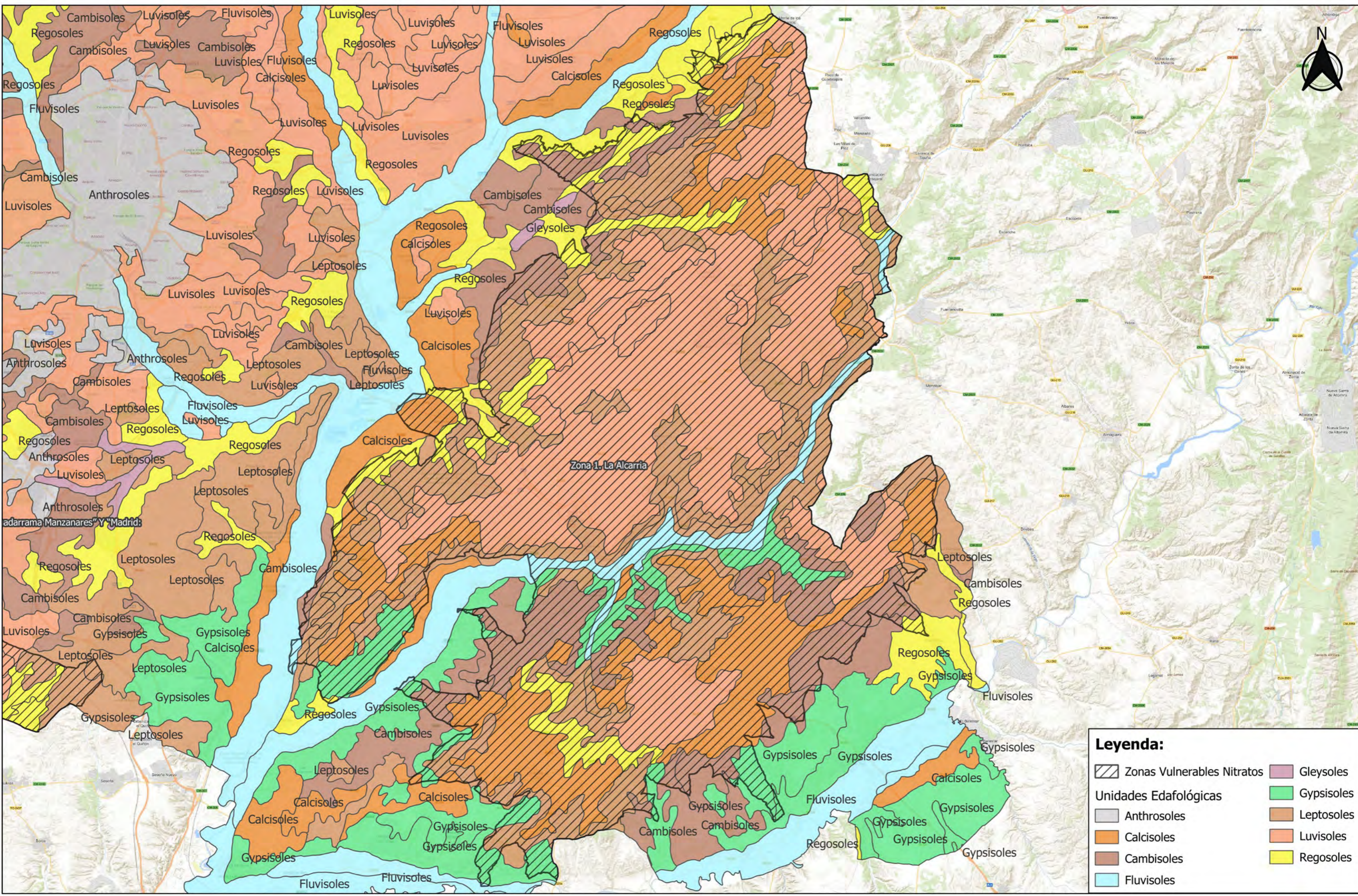
Legenda:

	Zonas Vulnerables Nitratos		Lecho actual del rio y terrazas bajas		Terrazas medias
Litología:			Raña		Terrazas altas
	Arcosas y arcillas "Facies Guadalajara"				



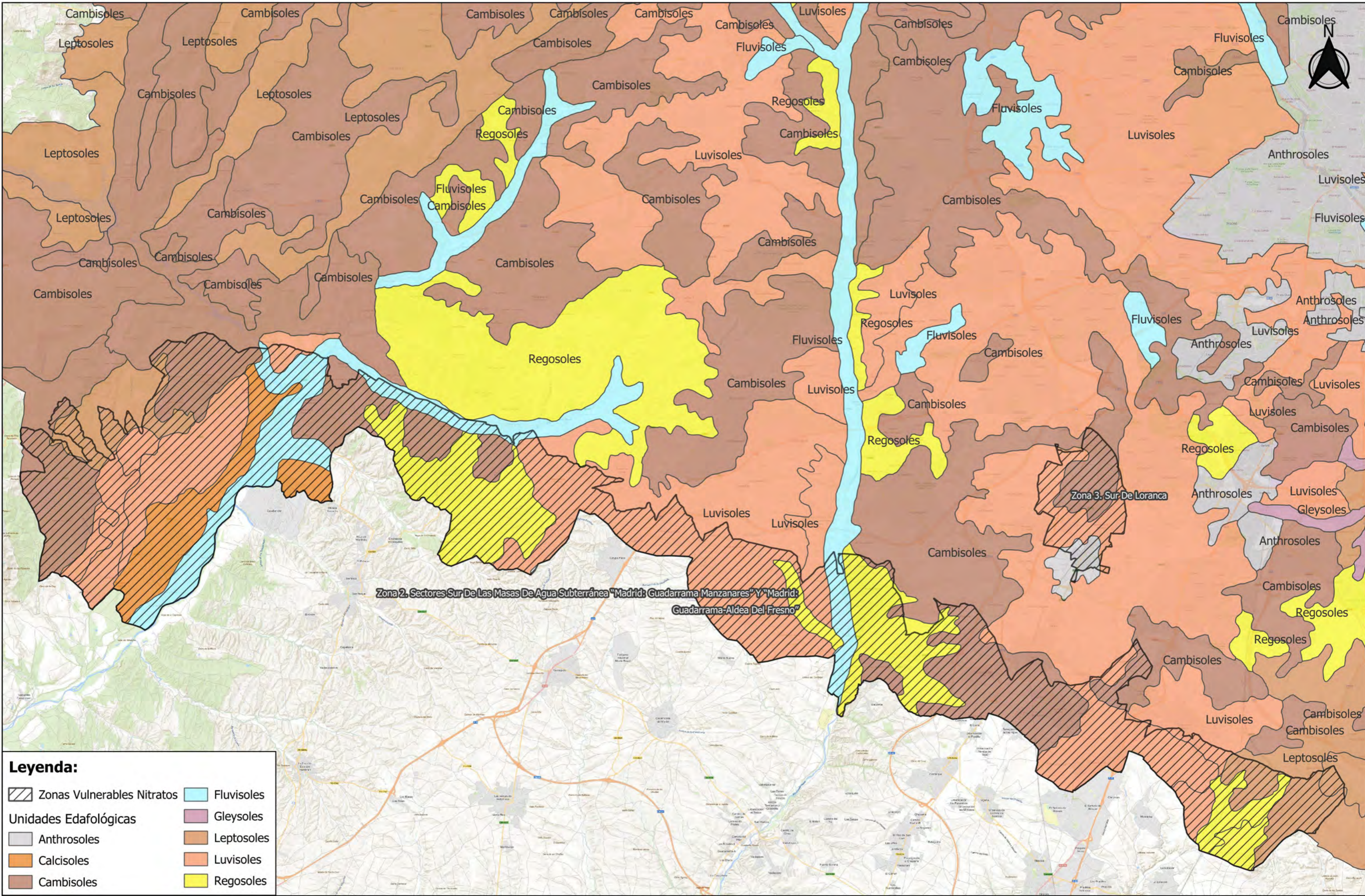
Leyenda:

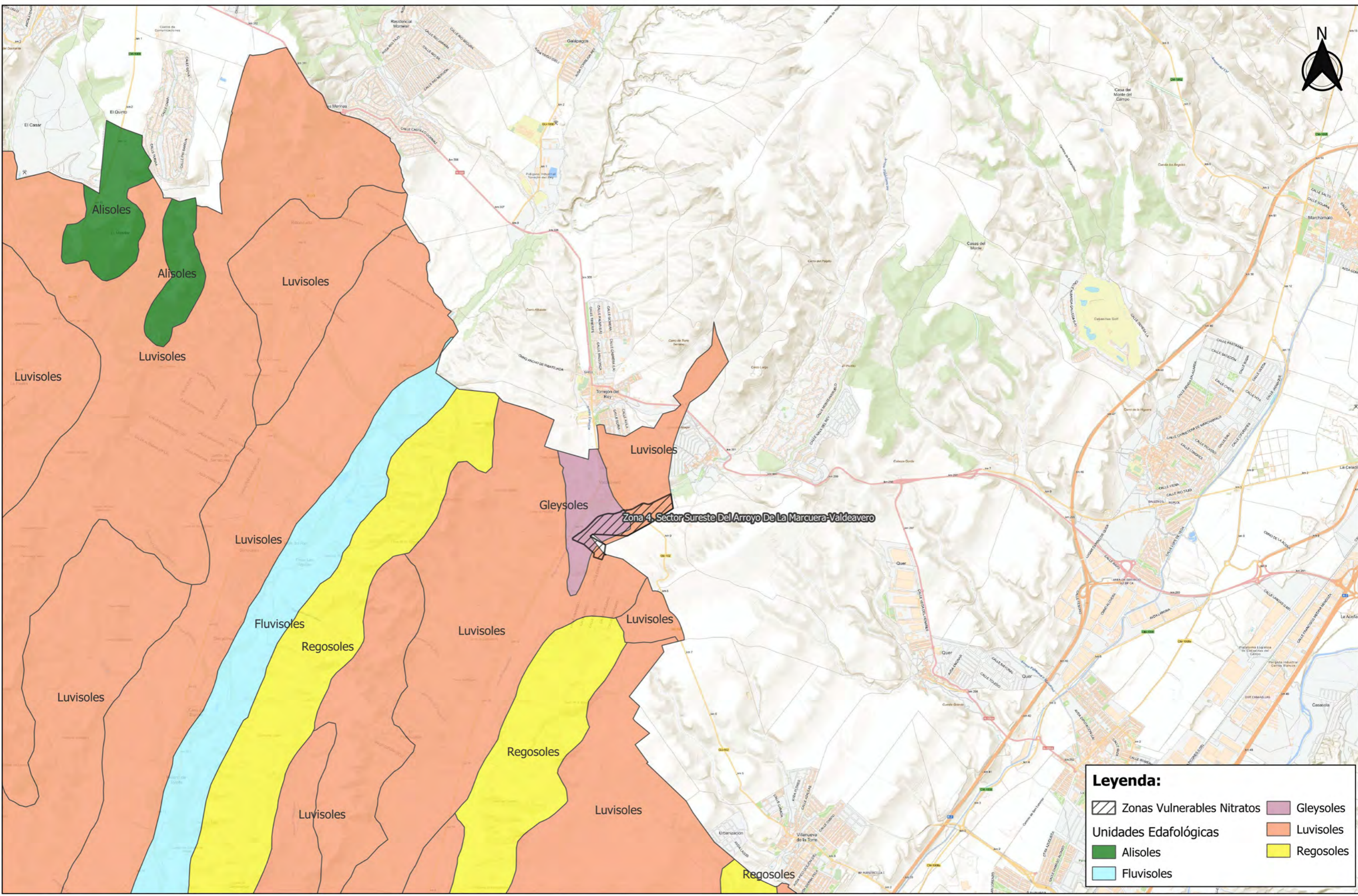
-  Zonas Vulnerables Nitratos
- Litología:**
-  Lecho actual del rio y terrazas bajas
-  Terrazas altas
-  Terrazas medias



Legenda:




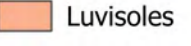
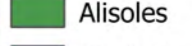


Zonas Vulnerables Nitratos	Gleysoles
Unidades Edafológicas	Gypsisoles
Anthrosoles	Leptosoles
Calcisoles	Luvisoles
Cambisoles	Regosoles
Fluvisoles	

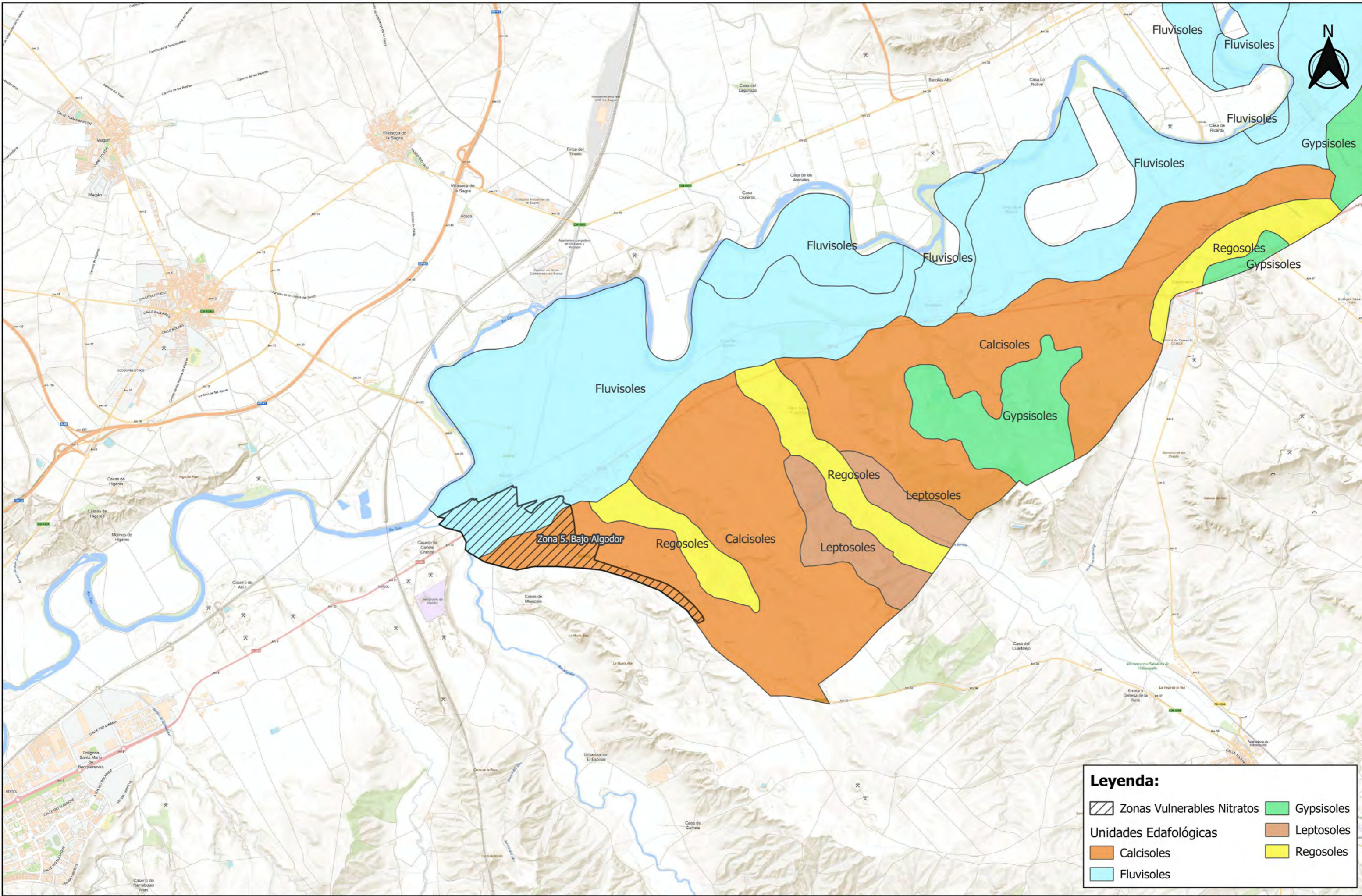










Zona 4. Sector Sureste Del Arroyo De La Marcuera-Valdeavero

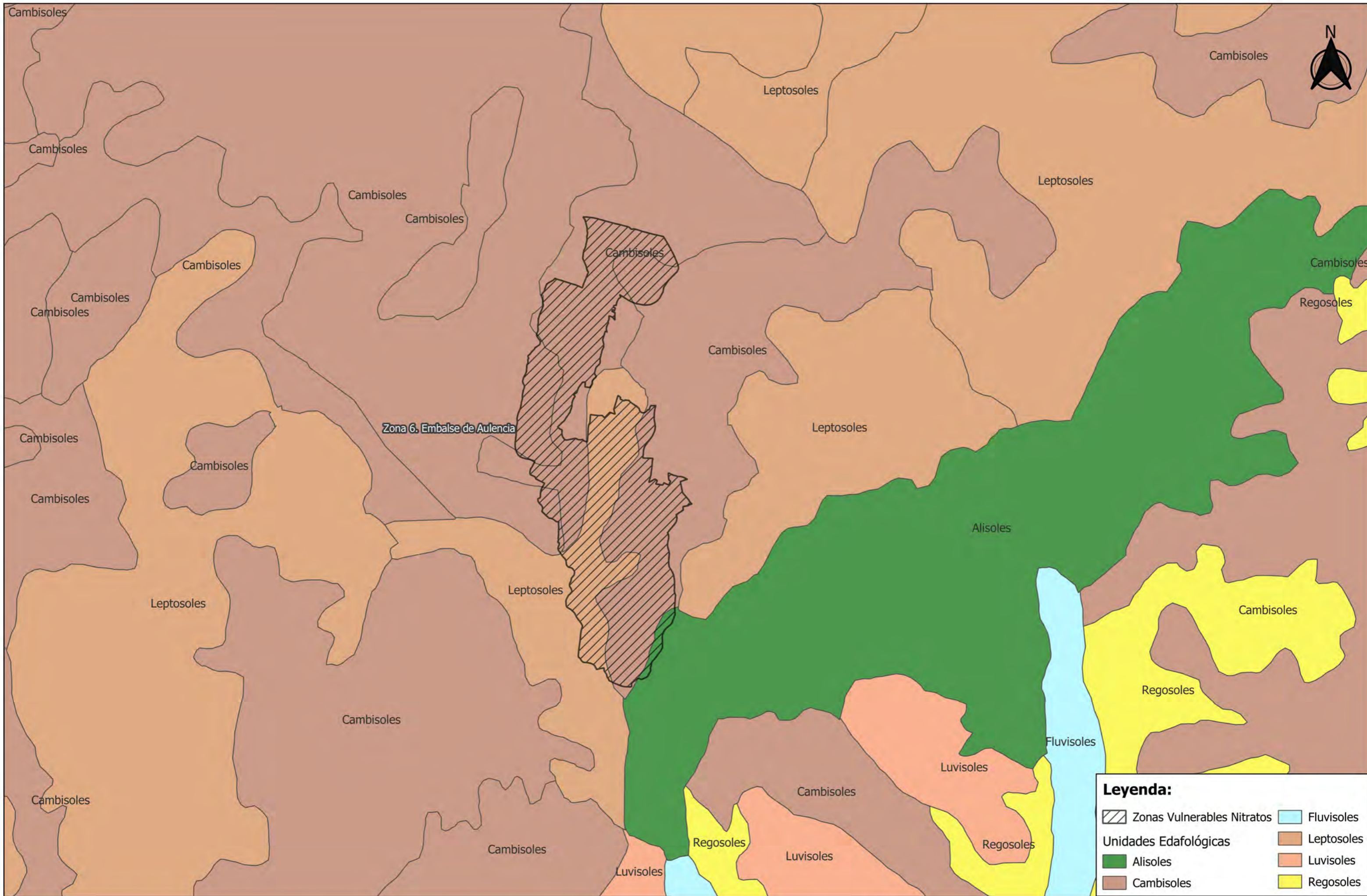
Leyenda:

 Zonas Vulnerables Nitratos	 Gleysoles
 Unidades Edafológicas	 Luvisoles
 Alisoles	 Regosoles
 Fluvisoles	



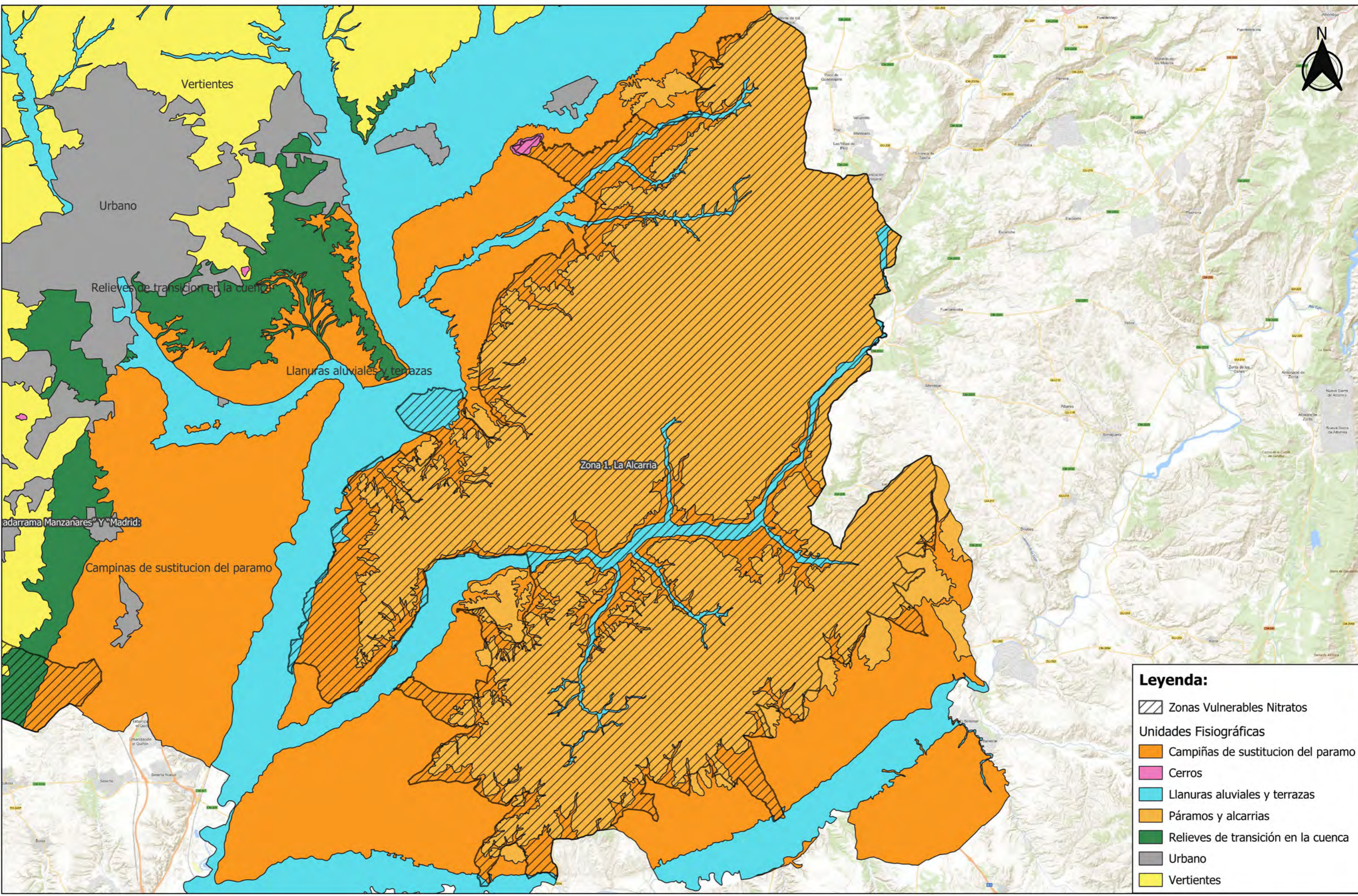
Legenda:

 Zonas Vulnerables Nitratos	 Gypsisoles
Unidades Edafológicas	 Leptosoles
 Calcisoles	 Regosoles
 Fluvisoles	











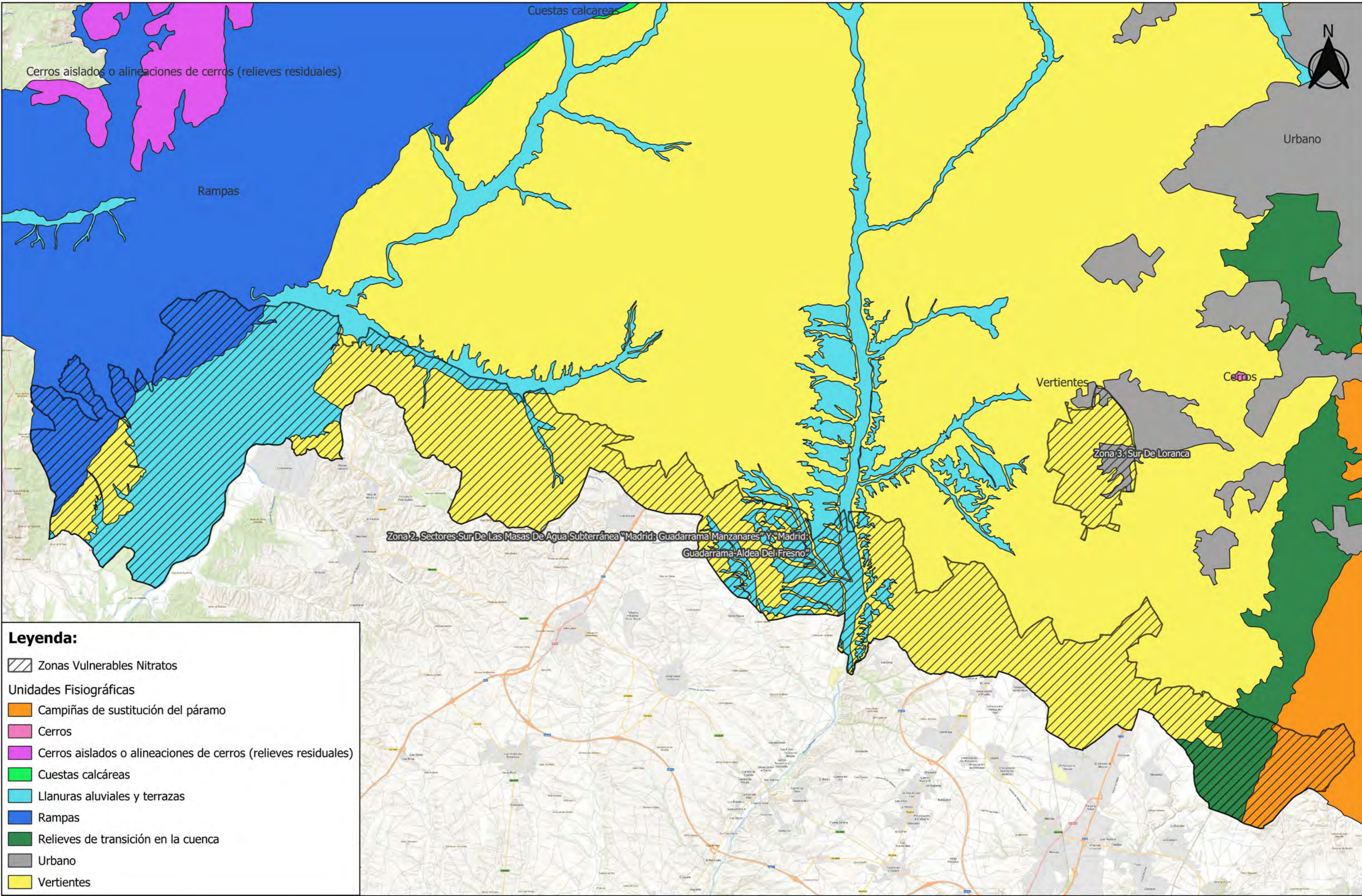
Legenda:

Zonas Vulnerables Nitratos	Fluvisoles
Unidades Edafológicas	
Alisoles	Leptosoles
Cambisoles	Luvisoles
	Regosoles



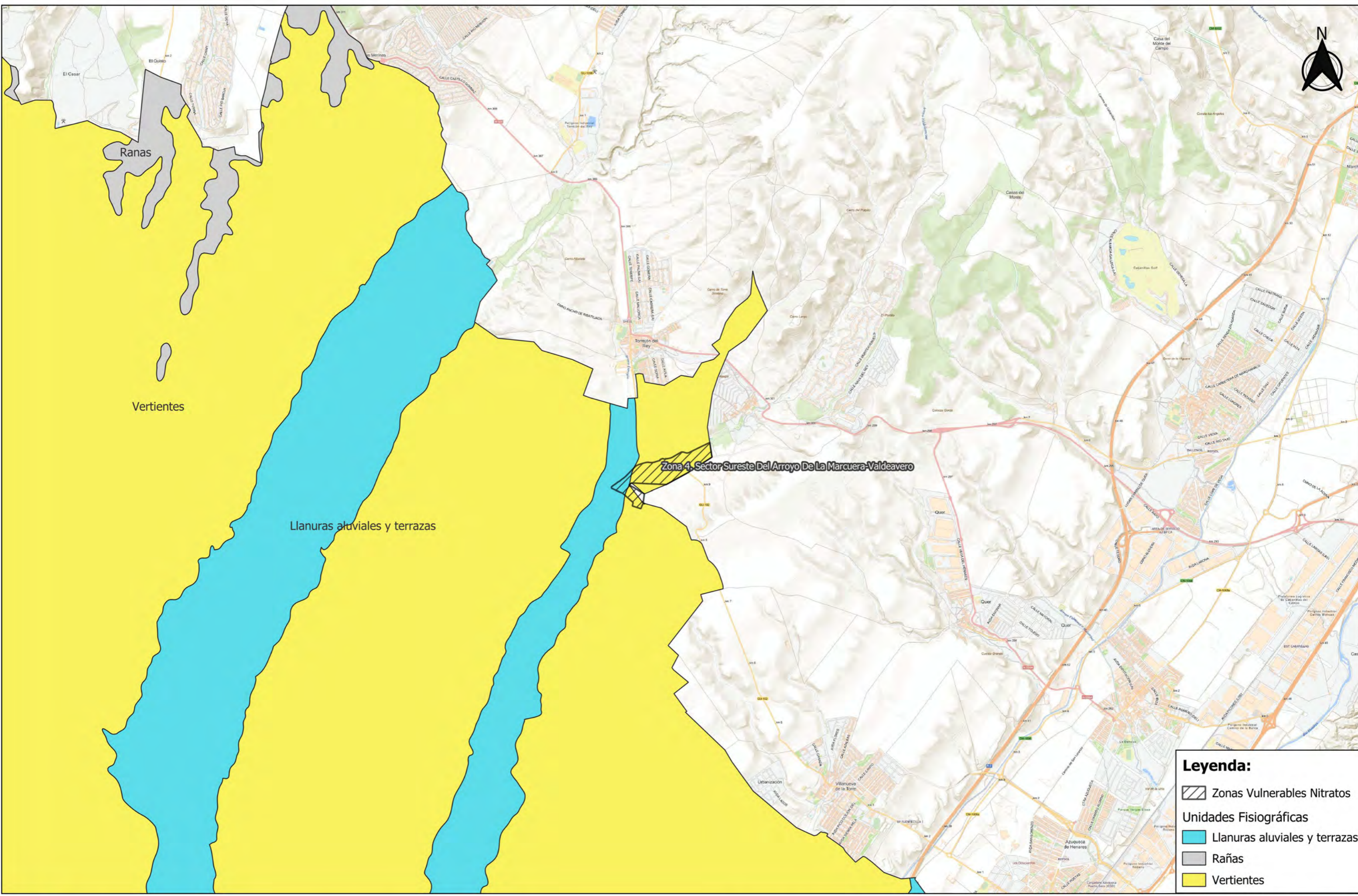
Legenda:

-  Zonas Vulnerables Nitratos
- Unidades Fisiográficas**
-  Campiñas de sustitucion del paramo
-  Cerros
-  Llanuras aluviales y terrazas
-  Páramos y alcarrias
-  Relieves de transición en la cuenca
-  Urbano
-  Vertientes







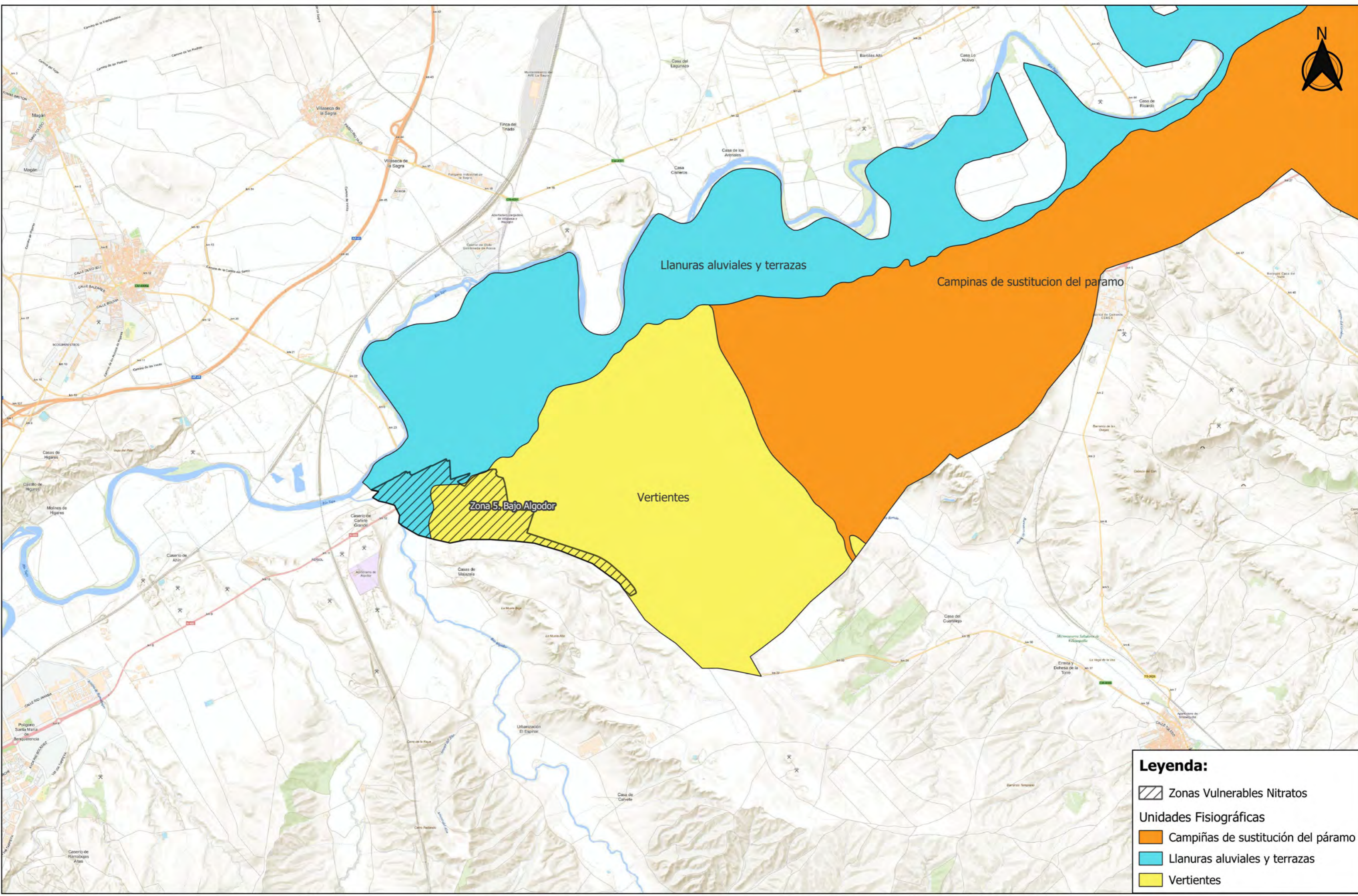
Legenda:

- Zonas Vulnerables Nitratos
- Unidades Fisiográficas**
- Campiñas de sustitución del páramo
- Cerros
- Cerros aislados o alineaciones de cerros (relieves residuales)
- Cuestas calcáreas
- Llanuras aluviales y terrazas
- Rampas
- Relieves de transición en la cuenca
- Urbano
- Vertientes







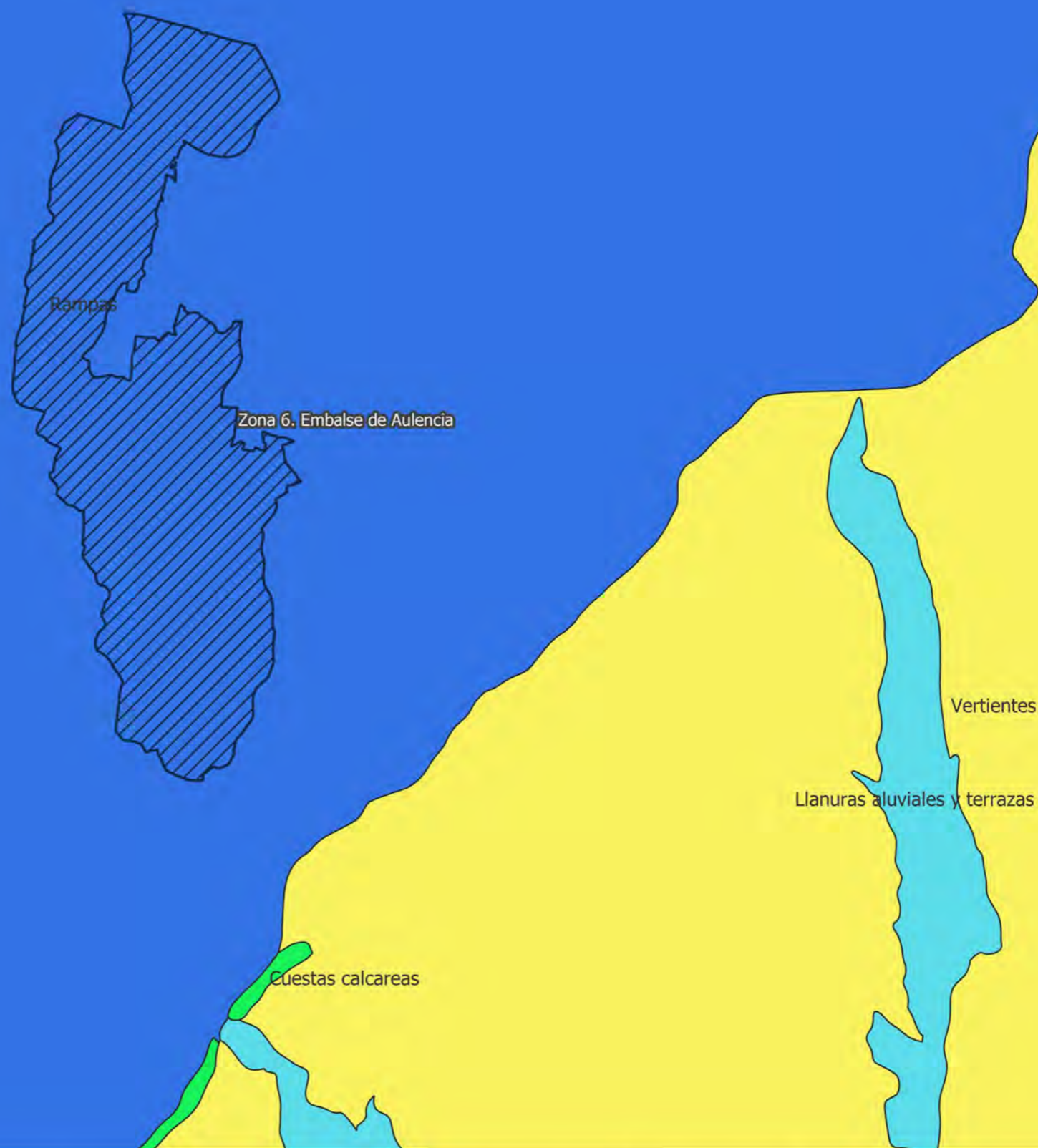
Leyenda:

-  Zonas Vulnerables Nitratos
- Unidades Fisiográficas**
-  Llanuras aluviales y terrazas
-  Rañas
-  Vertientes




Legenda:

-  Zonas Vulnerables Nitratos
- Unidades Fisiográficas**
-  Campiñas de sustitución del páramo
-  Llanuras aluviales y terrazas
-  Vertientes




Leyenda:


 Zonas Vulnerables Nitratos

Unidades Fisiográficas

 Cuestas calcáreas

 Llanuras aluviales y terrazas

 Rampas

 Vertientes



MPC Sierra

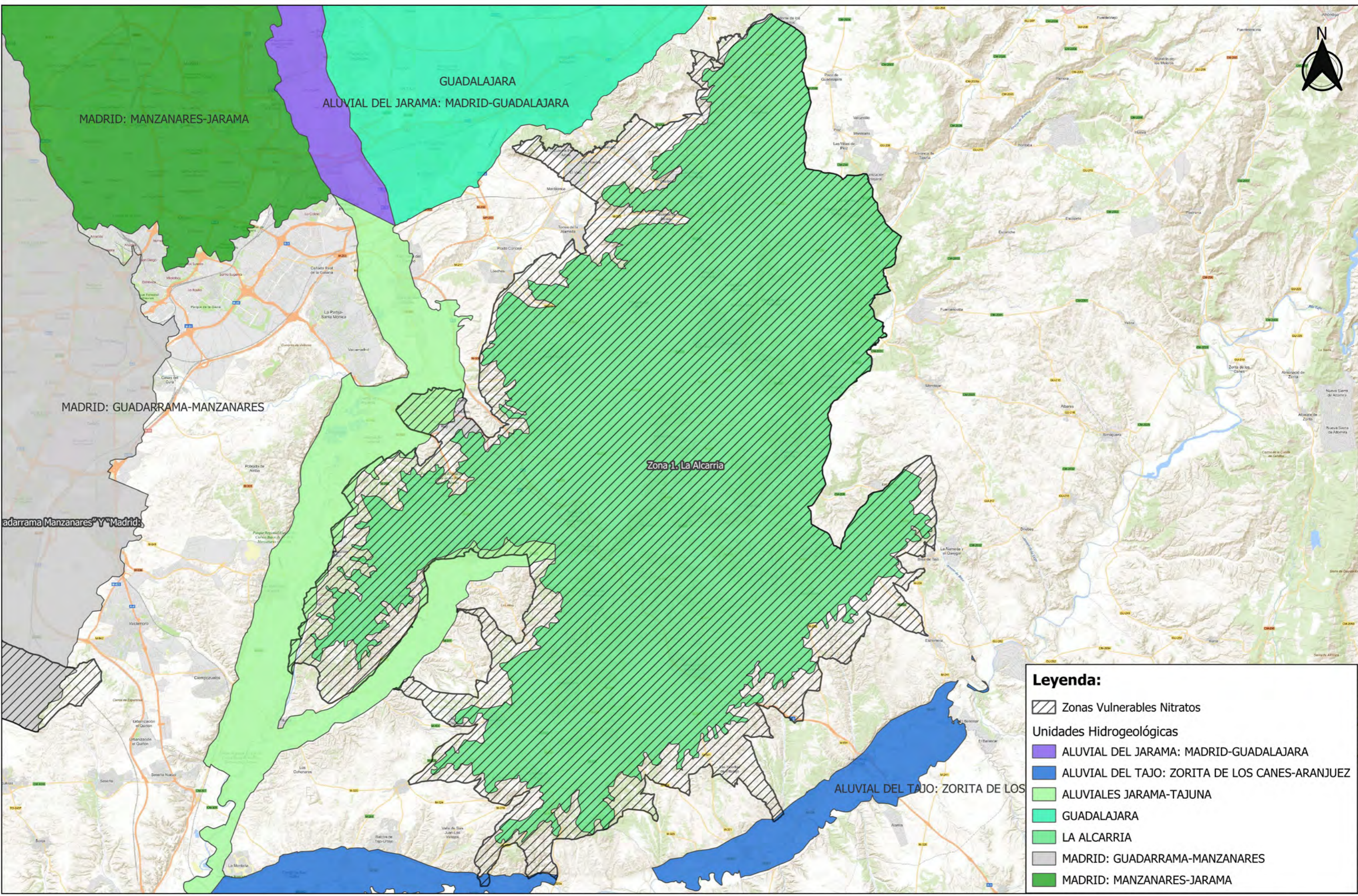
ESTUDIO AMBIENTAL ESTRATÉGICO.
PROGRAMA DE ACTUACIÓN SOBRE LAS ZONAS VULNERABLES A LA CONTAMINACIÓN PRODUCIDA POR NITRATOS PROCEDENTES DE
FUENTES AGRARIAS DESIGNADAS EN LA COMUNIDAD DE MADRID

Escala:
1:50.000









Fecha:
Abril 2025

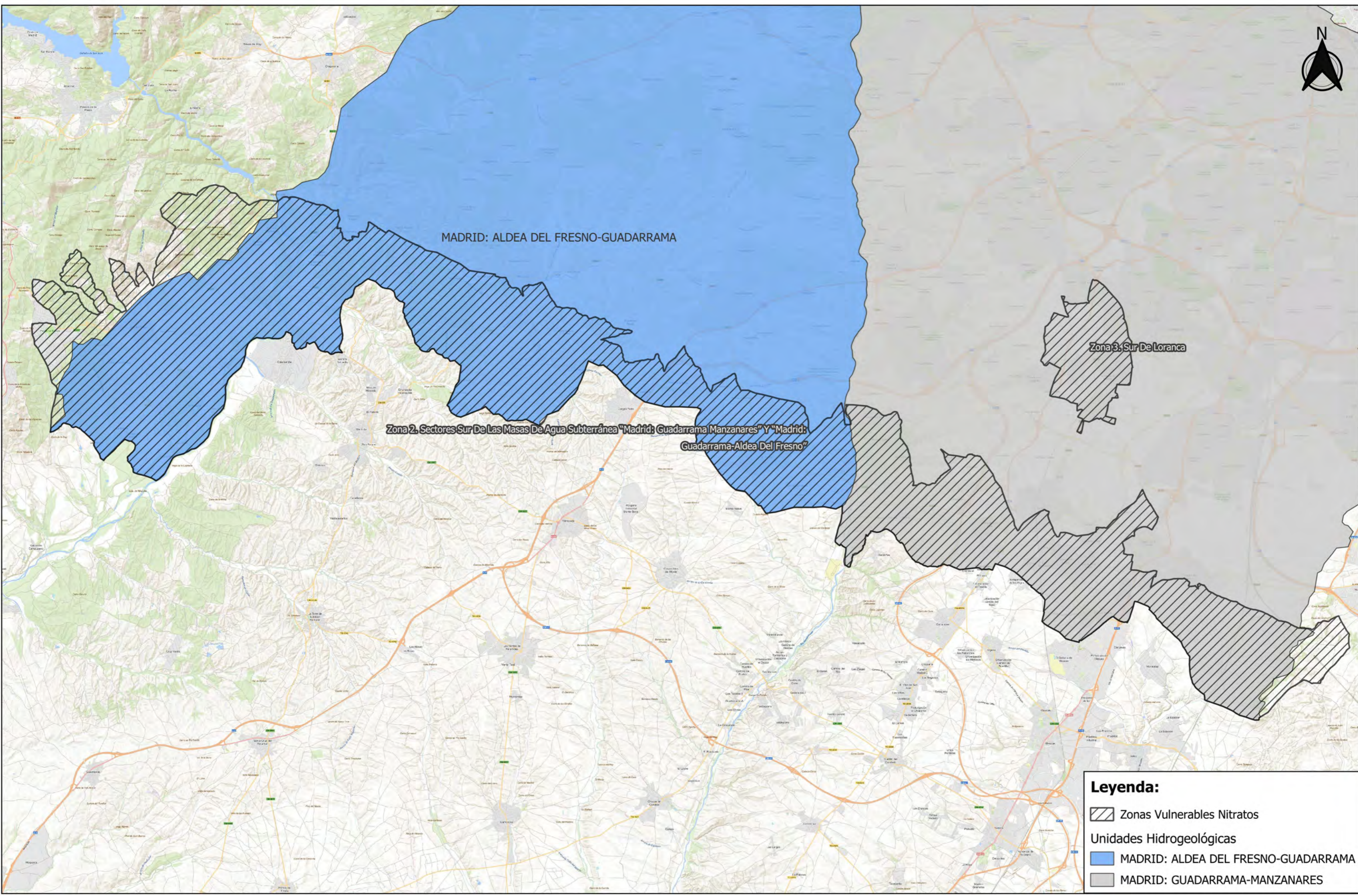
Título del plano:
Unidades Fisiográficas. Zona 6

Plano nº 28






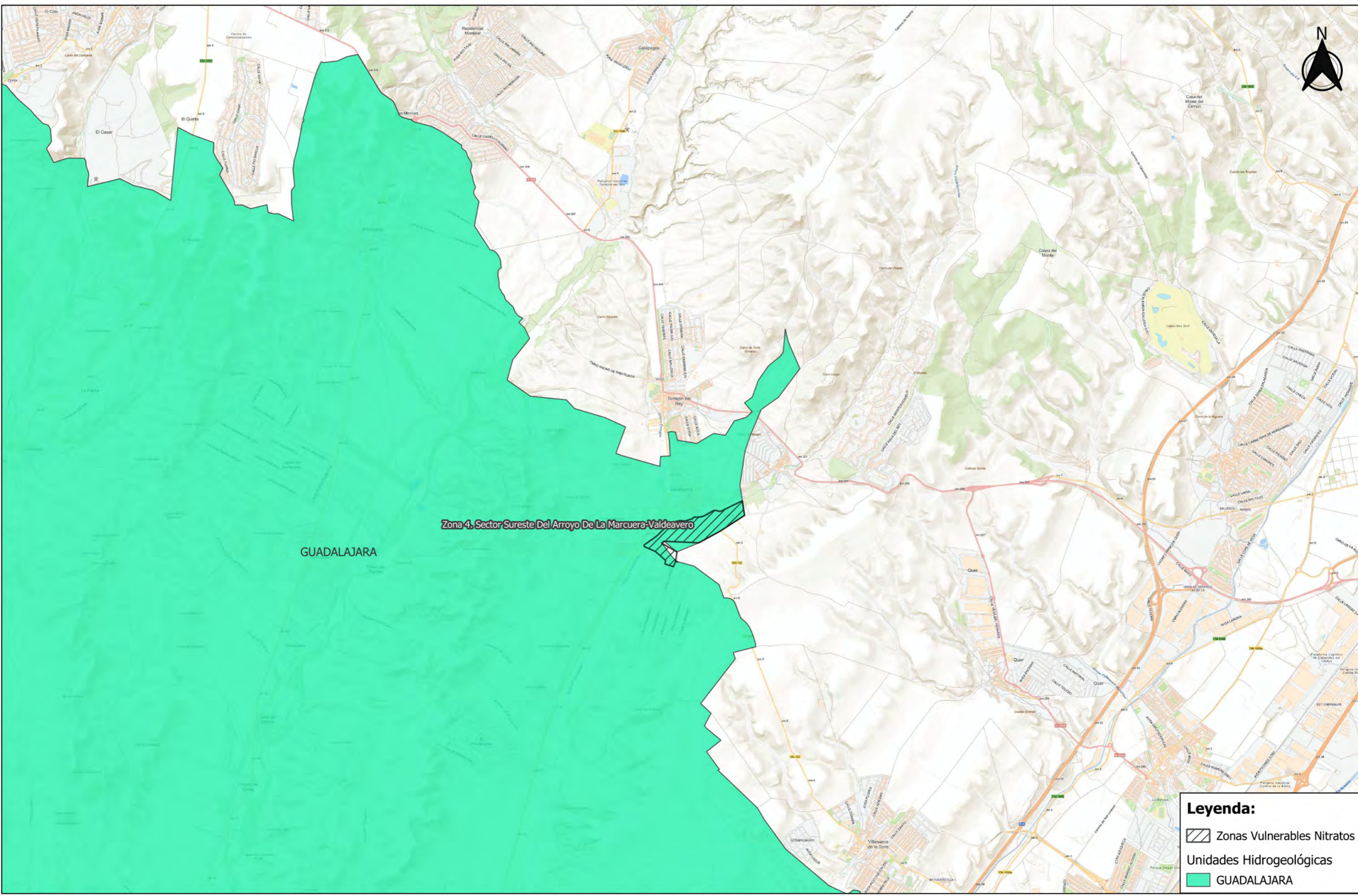
Legenda:

-  Zonas Vulnerables Nitratos
- Unidades Hidrogeológicas
-  ALUVIAL DEL JARAMA: MADRID-GUADALAJARA
-  ALUVIAL DEL TAJO: ZORITA DE LOS CANES-ARANJUEZ
-  ALUVIALES JARAMA-TAJUNA
-  GUADALAJARA
-  LA ALCARRIA
-  MADRID: GUADARRAMA-MANZANARES
-  MADRID: MANZANARES-JARAMA



Leyenda:




-  Zonas Vulnerables Nitratos
-  MADRID: ALDEA DEL FRESNO-GUADARRAMA
-  MADRID: GUADARRAMA-MANZANARES

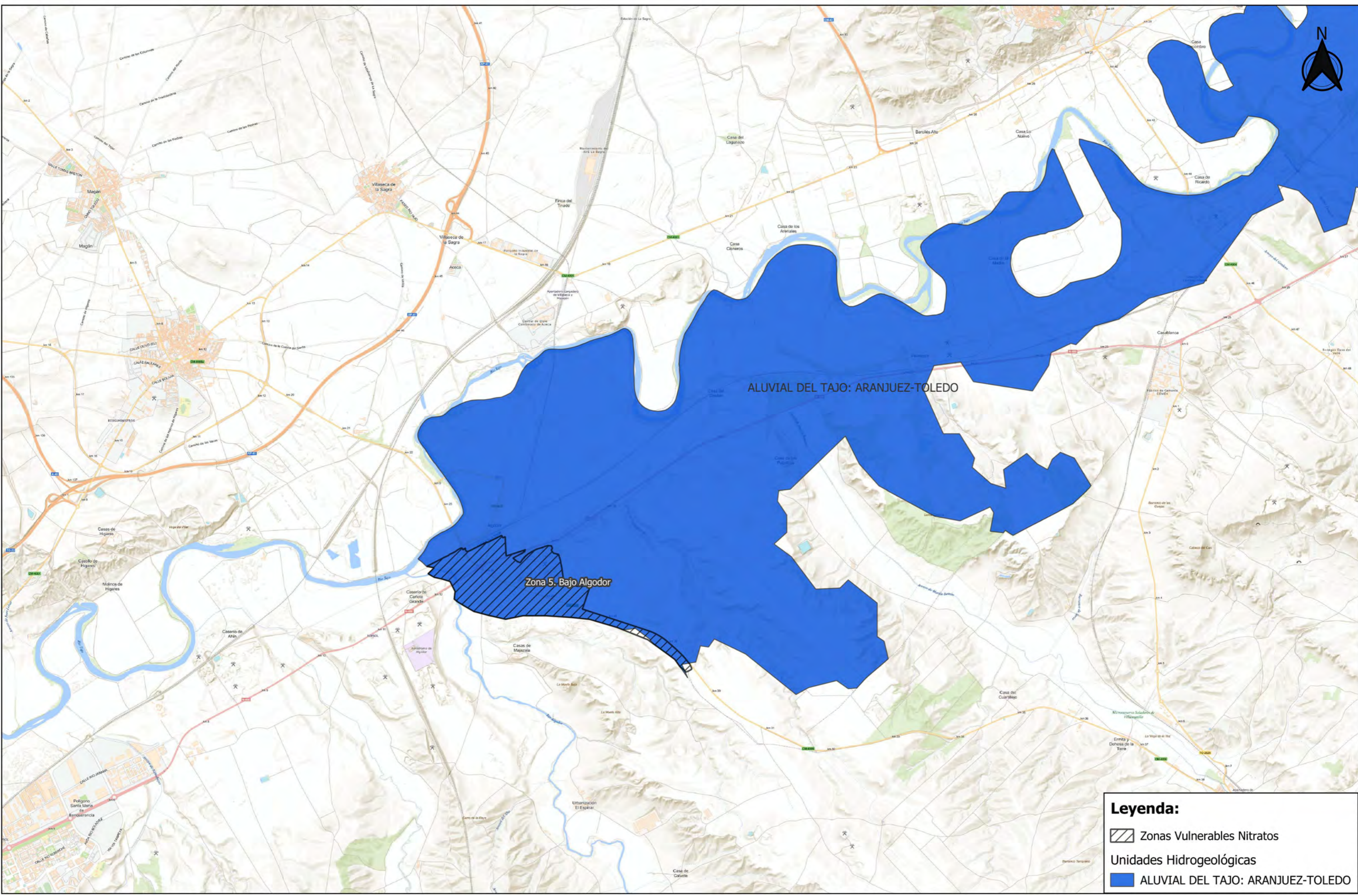


Zona 4. Sector Sureste Del Arroyo De La Marcuera-Valdeavero




GUADALAJARA

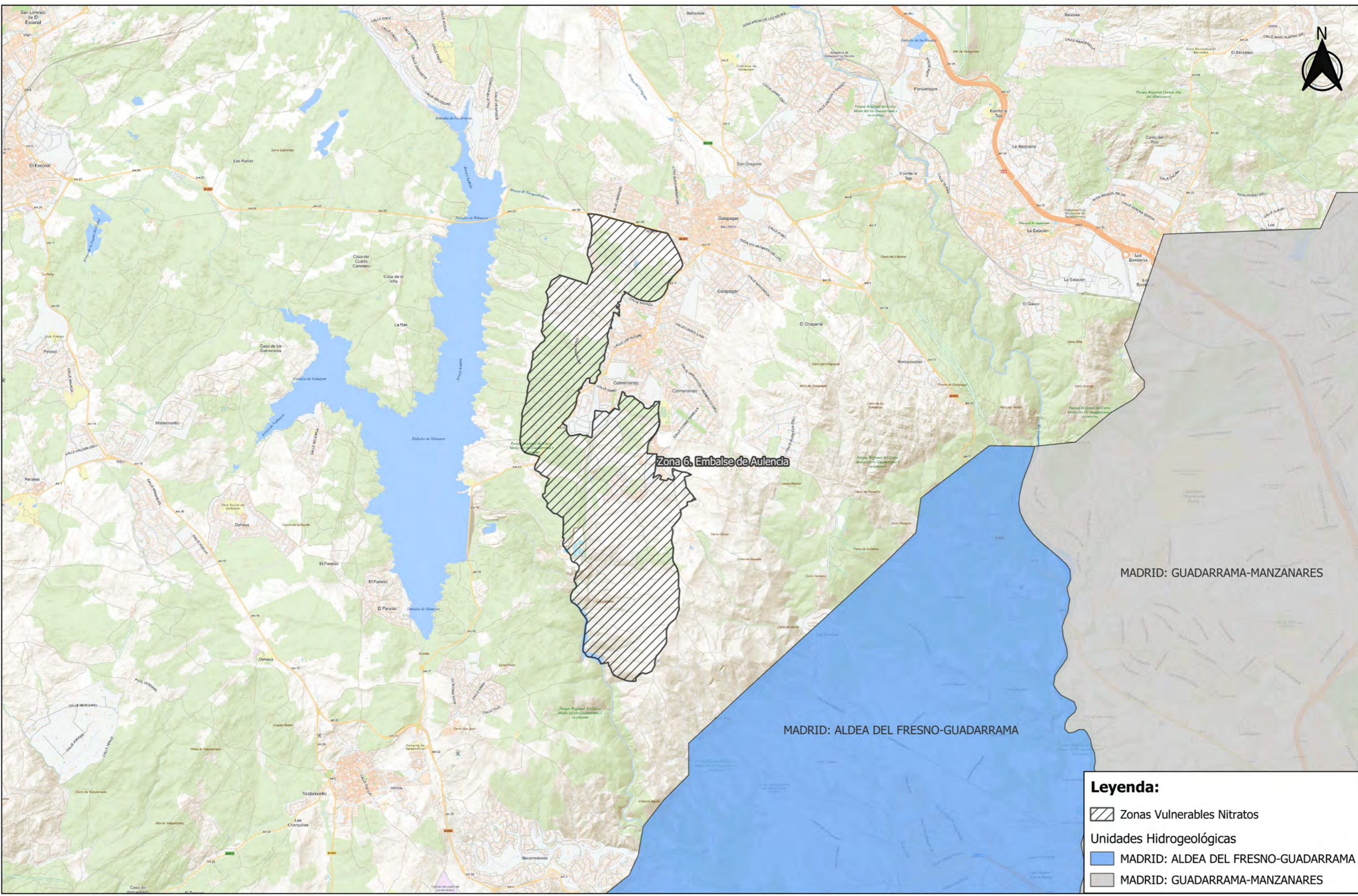
Legenda:

-  Zonas Vulnerables Nitratos
-  Unidades Hidrogeológicas
-  GUADALAJARA



Legenda:

-  Zonas Vulnerables Nitratos
-  Unidades Hidrogeológicas
-  ALUVIAL DEL TAJO: ARANJUEZ-TOLEDO



Zona 6. Embalse de Aulencia

MADRID: GUADARRAMA-MANZANARES

MADRID: ALDEA DEL FRESNO-GUADARRAMA

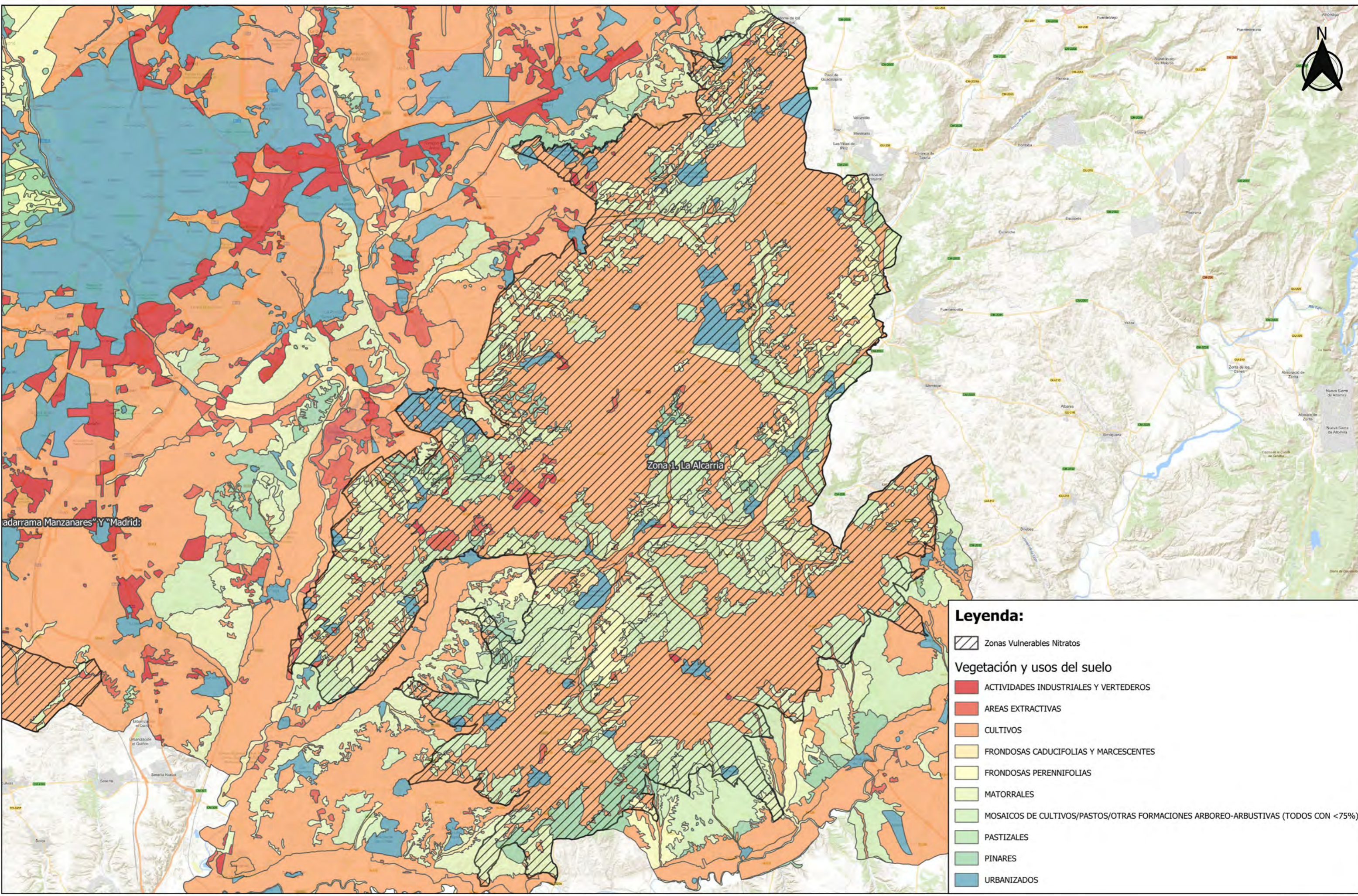
Leyenda:

 Zonas Vulnerables Nitratos

Unidades Hidrogeológicas

 MADRID: ALDEA DEL FRESNO-GUADARRAMA












 MADRID: GUADARRAMA-MANZANARES

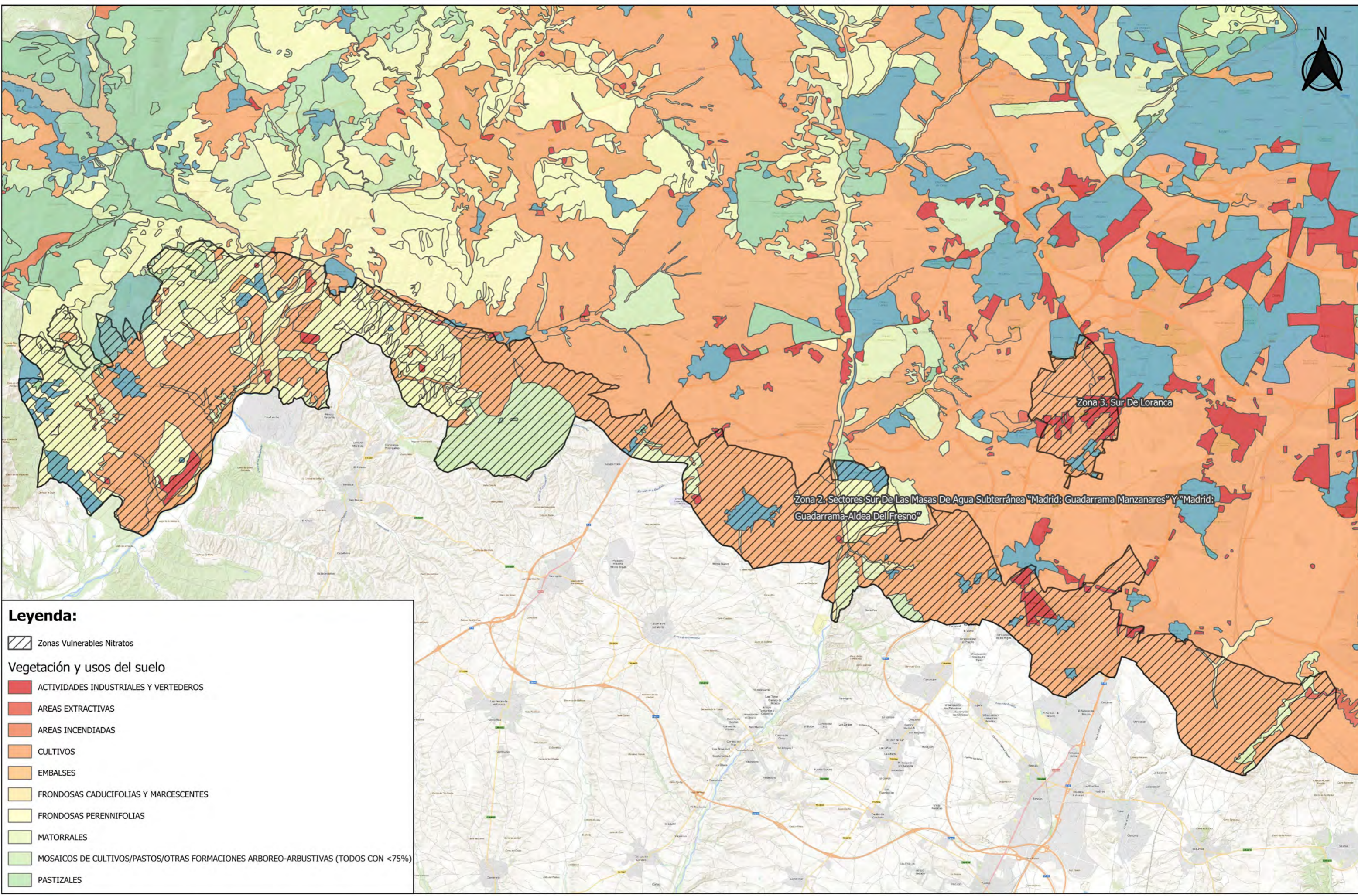


Guadarrama, Manzanares y Madrid:


Zona 1, La Alcarria

Legenda:











-  Zonas Vulnerables Nitratos
- Vegetación y usos del suelo**
-  ACTIVIDADES INDUSTRIALES Y VERTEDEROS
-  AREAS EXTRACTIVAS
-  CULTIVOS
-  FRONDOSAS CADUCIFOLIAS Y MARCESCENTES
-  FRONDOSAS PERENNIFOLIAS
-  MATORRALES
-  MOSAICOS DE CULTIVOS/PASTOS/OTRAS FORMACIONES ARBOREO-ARBUSATIVAS (TODOS CON <75%)
-  PASTIZALES
-  PINARES
-  URBANIZADOS

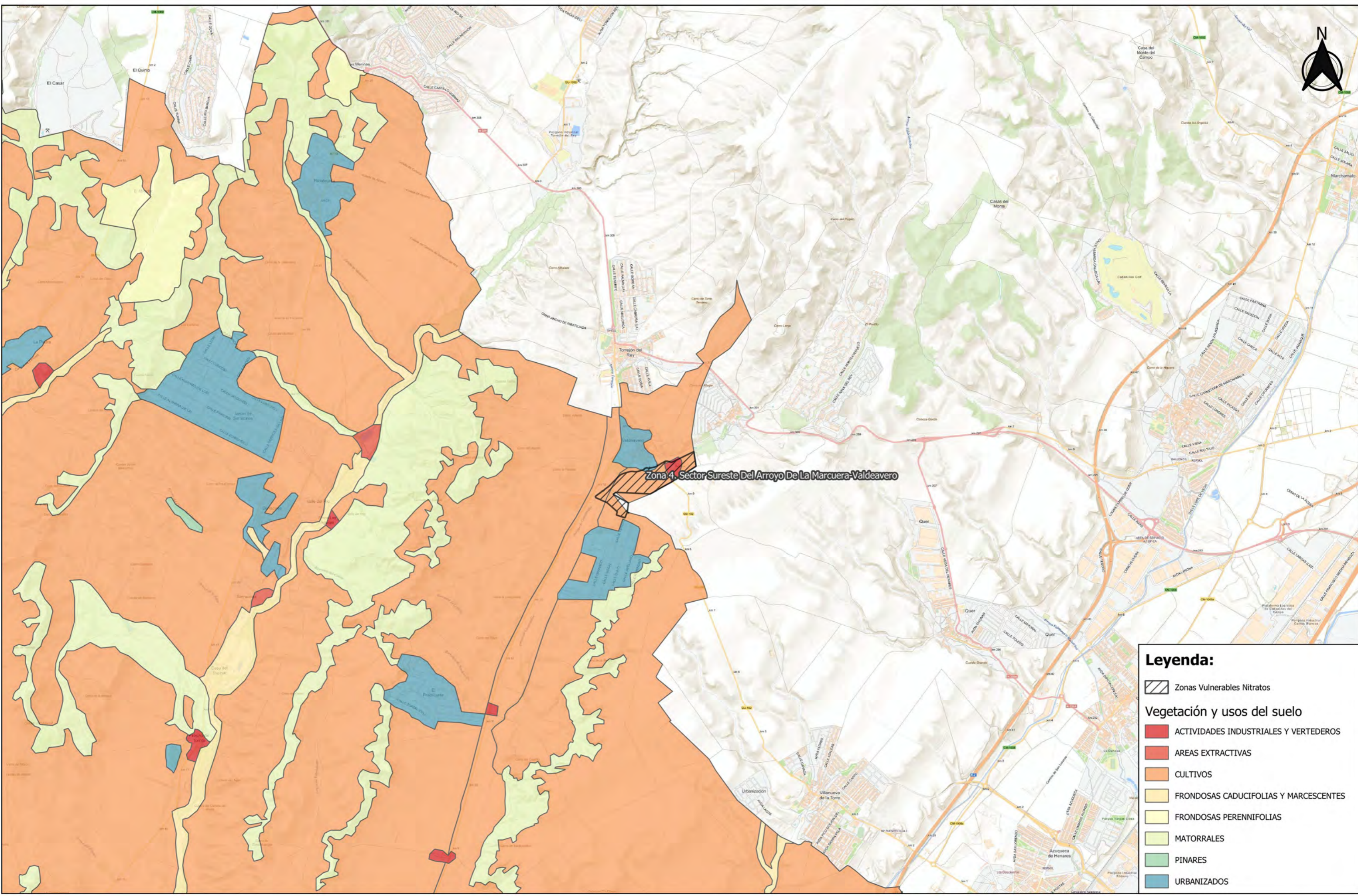


Leyenda:

 Zonas Vulnerables Nitratos

Vegetación y usos del suelo

-  ACTIVIDADES INDUSTRIALES Y VERTEDEROS
-  AREAS EXTRACTIVAS
-  AREAS INCENDIADAS
-  CULTIVOS
-  EMBALSES
-  FRONDOSAS CADUCIFOLIAS Y MARCESCENTES
-  FRONDOSAS PERENNIFOLIAS
-  MATORRALES
-  MOSAICOS DE CULTIVOS/PASTOS/OTRAS FORMACIONES ARBOREO-ARBUSTIVAS (TODOS CON <75%)
-  PASTIZALES



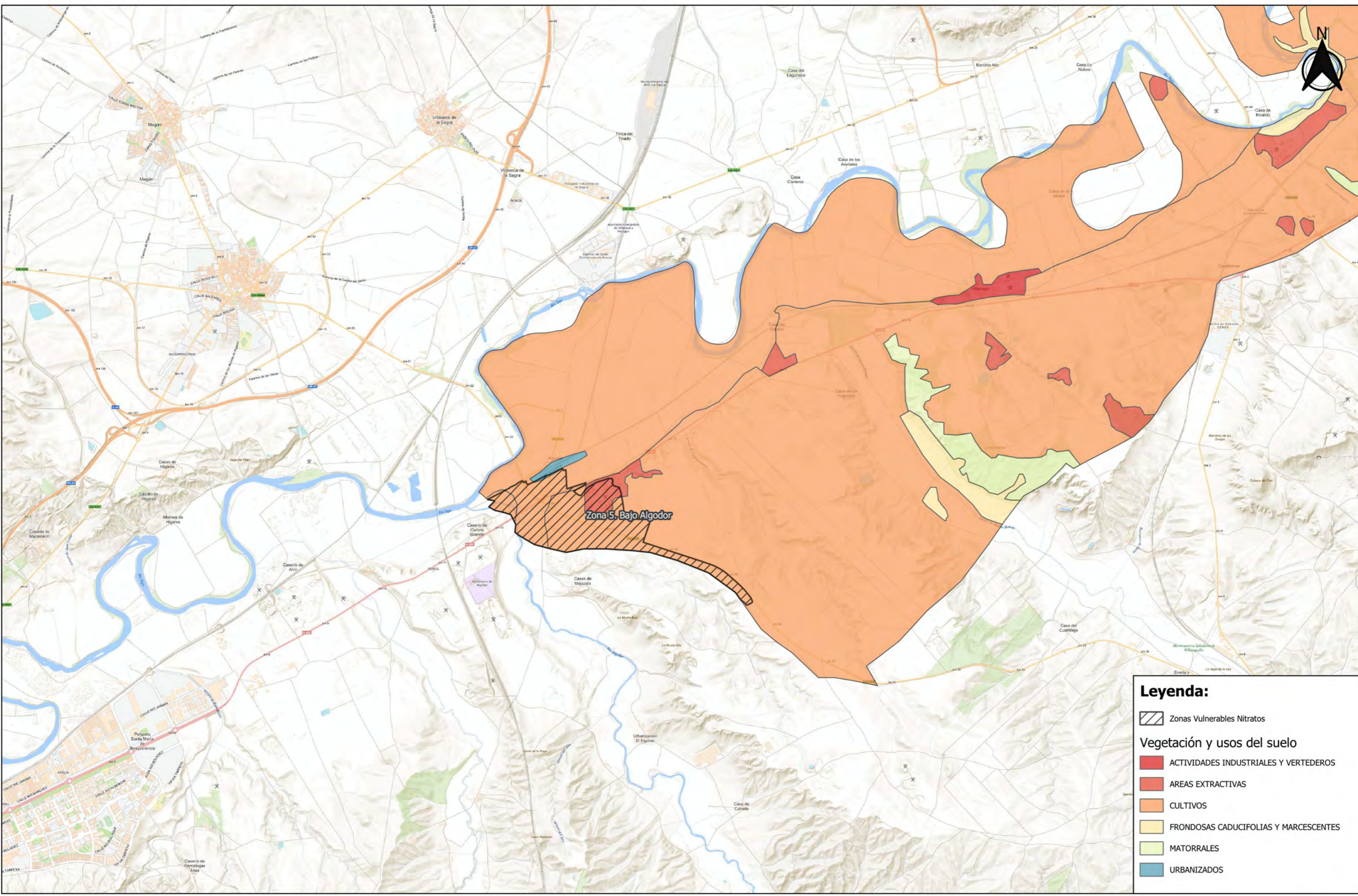
Zona 4. Sector Sureste Del Arroyo De La Marcuera-Valdeavero

Legenda:

-  Zonas Vulnerables Nitratos

Vegetación y usos del suelo

-  ACTIVIDADES INDUSTRIALES Y VERTEDEROS
-  AREAS EXTRACTIVAS
-  CULTIVOS
-  FRONDOSAS CADUCIFOLIAS Y MARCESCENTES
-  FRONDOSAS PERENNIFOLIAS
-  MATORRALES
-  PINARES
-  URBANIZADOS

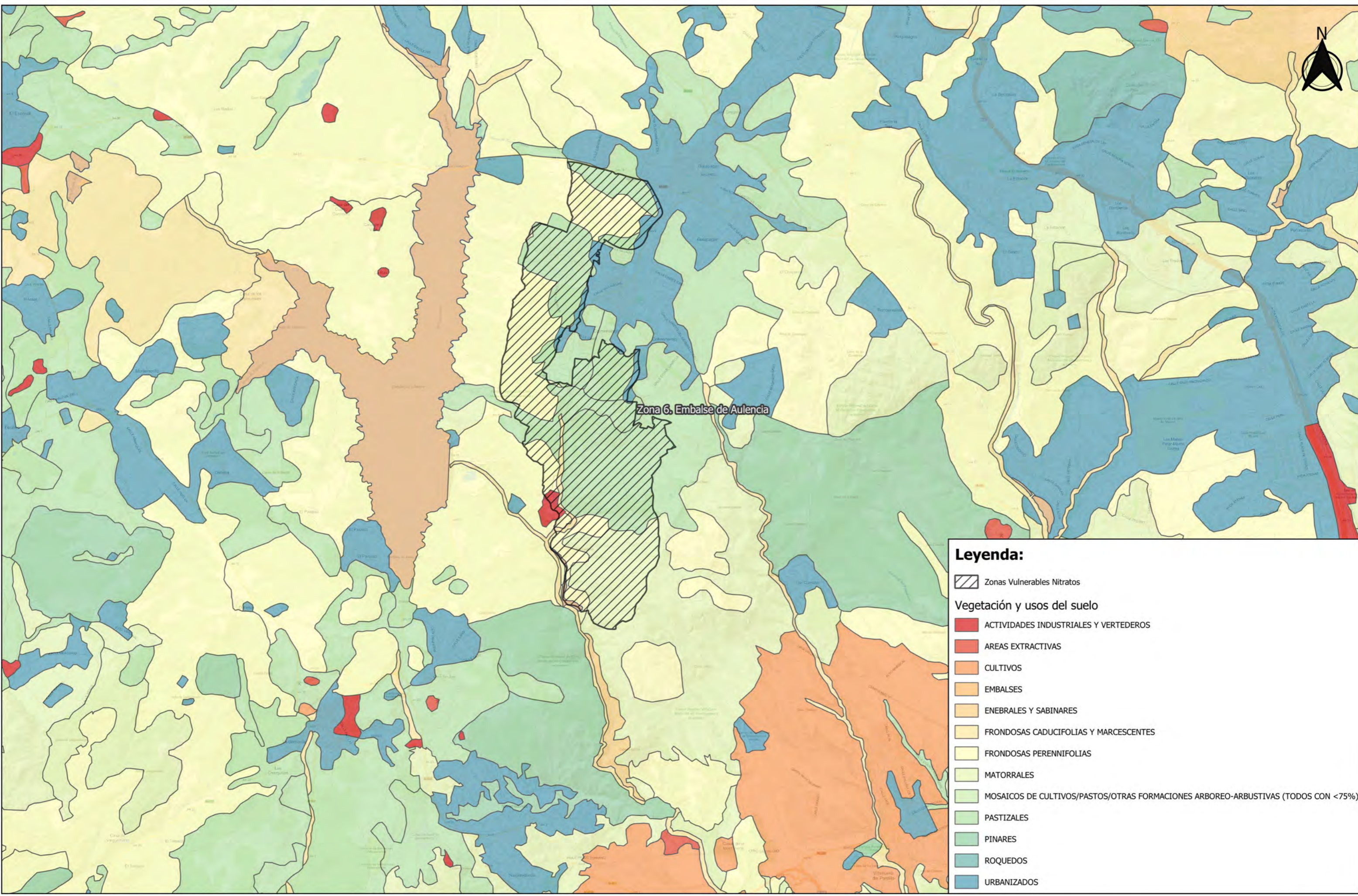


Legenda:

-  Zonas Vulnerables Nitratos















Vegetación y usos del suelo

-  ACTIVIDADES INDUSTRIALES Y VERTEDEROS
-  AREAS EXTRACTIVAS
-  CULTIVOS
-  FRONDOSAS CADUCIFOLIAS Y MARCESCENTES
-  MATORRALES
-  URBANIZADOS



Zona 6. Embalse de Aulencia

Legenda:

-  Zonas Vulnerables Nitratos
- Vegetación y usos del suelo**
-  ACTIVIDADES INDUSTRIALES Y VERTEDEROS
-  AREAS EXTRACTIVAS
-  CULTIVOS
-  EMBALSES
-  ENEBRALES Y SABINARES
-  FRONDOSAS CADUCIFOLIAS Y MARCESCENTES
-  FRONDOSAS PERENNIFOLIAS
-  MATORRALES
-  MOSAICOS DE CULTIVOS/PASTOS/OTRAS FORMACIONES ARBOREO-ARBUSTIVAS (TODOS CON <75%)
-  PASTIZALES
-  PINARES
-  ROQUEDOS
-  URBANIZADOS