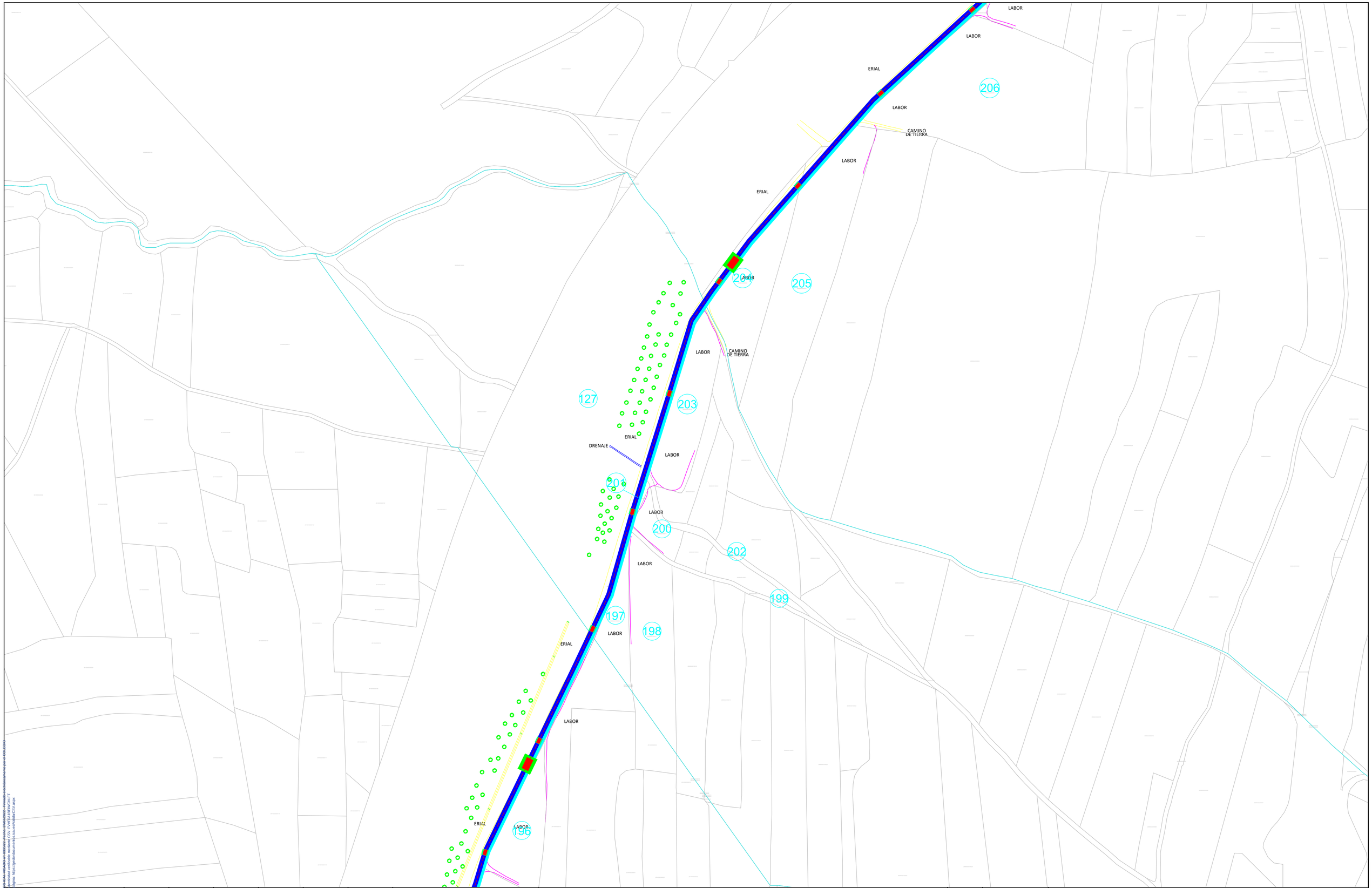

Ingeniera Industrial y del ICAI

Doña. M. Inmaculada Blázquez García
Colegiada Nº 3694/2924

Rev.	Fecha	Proyectado	Dibujado	Comprobado	Aprobado
01	Julio 2022	MIBG	MIBG	MIBG	MIBG

L/220 kV Guadarrama III - Buenavista REE
(DC - TRAMO COMPARTIDO)

N

Hoja 9

LLAMADAS NUMERACIÓN CRUZAM. Y PARALE.

C-##
CRUZAMIENTO
ORGANISMO AFECTADO

P-##
PARALELISMO
ORGANISMO AFECTADO

REFERENCIAS CATASTRALES:

SUELO RÚSTICO:
(##) (###) (A) (PPP) (NNNNN)
PROVINCIA MUNICIPIO SECTOR POLÍGONO PARCELA

SUELO URBANO:
(#######) (NNNNNNNN)
PARCELA URBANA MANZANA

LEYENDA TRAZADO:

- OCUPACIÓN TEMPORAL-L.AÉREA
- OCUPACIÓN PERMANENTE-L.AÉREA
- TRAZADO AEREO EN PROYECCION
- ZONA DE SEGURIDAD
- OCUPACIÓN TEMPORAL-L.SUBT.
- OCUPACIÓN PERMANENTE-L.SUBT.

LEYENDA ACCESOS:

- CAMINO PUBLICO EXISTENTE
- CAMINO PRIVADO EXISTENTE
- ACCESO NUEVO A CREAR

ESCALA: 1/2.000

TAMAÑO: A1

SITUACIÓN: PROYECTO DE EJECUCIÓN

TÍTULO DEL PLANO: PLANTA CATASTRAL Y ACCESOS

PROMOTOR: CEPSA, Statkraft, fotones ENERGYWATER

TÍTULO DEL PROYECTO: L/220 kV Guadarrama III - Buenavista REE (DC - TRAMO COMPARTIDO)

Nº HOJA: 9 de 16

Rev.: R1

NÚMERO DEL PLANO: BUV-005.027.22_00-1004

Documento autentico de ICAI Madrid. Fecha: 2022-08-01 Hora: 09:08:15 Firmado por: 00000000-Z Fecha: 2022-08-01
Propiedad de INGENIEROS ICAI. Autenticidad verificable mediante CSV: PVVFBAEBEWQHLFT
Autenticidad verificable a través de la página https://gestiondocumental.icai.es/validarCSV.aspx

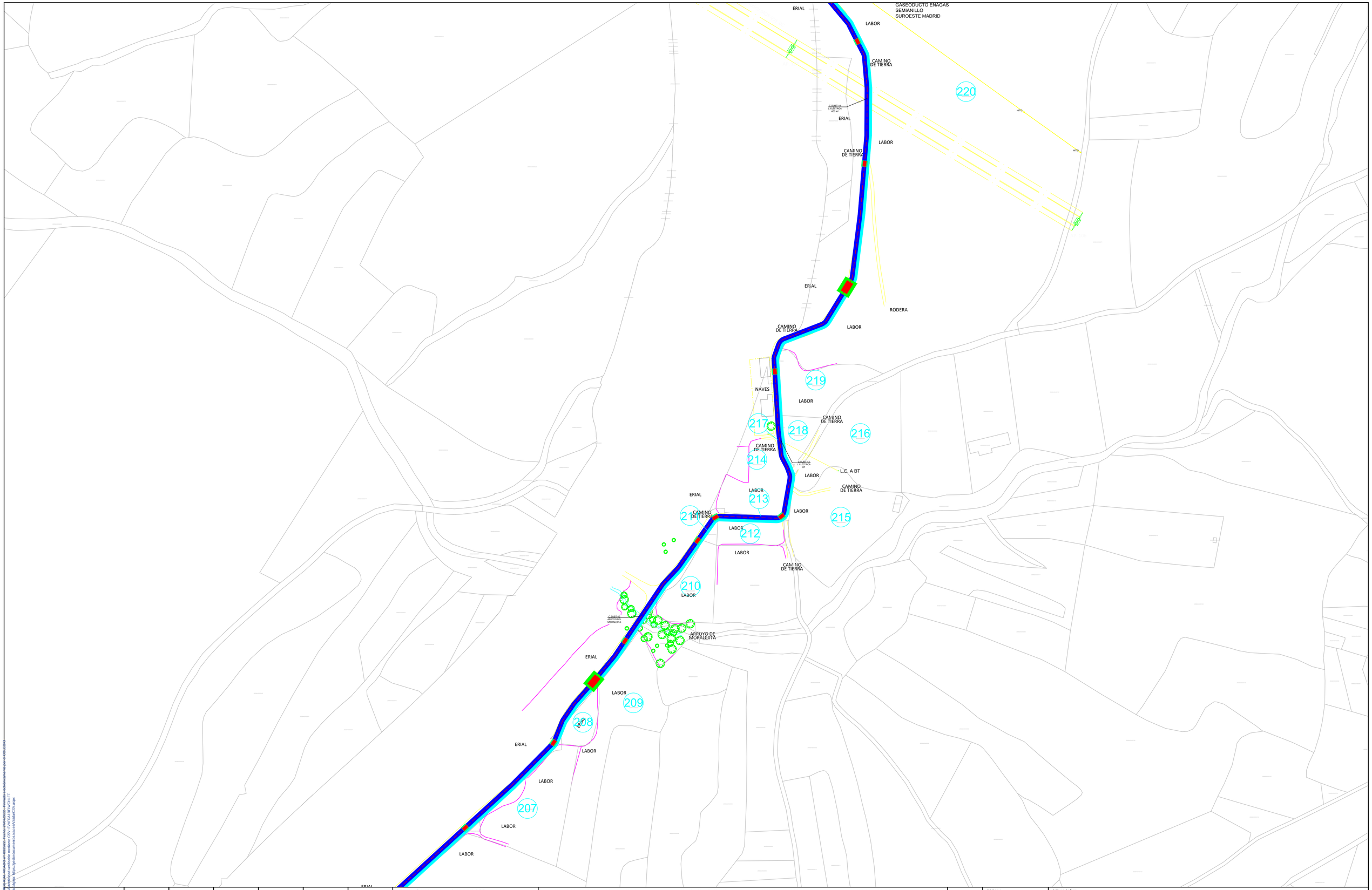

Ingeniera Industrial y del ICAI

Doña. M. Inmaculada Blázquez García
Colegiada Nº 3694/2924

Rev.	Fecha	Proyectado	Dibujado	Comprobado	Aprobado
01	Julio 2022	MIBG	MIBG	MIBG	MIBG

L/220 kV Guadarrama III - Buenavista REE
(DC - TRAMO COMPARTIDO)

N

Hoja 10

LLAMADAS NUMERACIÓN CRUZAM. Y PARALE.

C-##
CRUZAMIENTO
ORGANISMO AFECTADO

P-##
PARALELISMO
ORGANISMO AFECTADO

REFERENCIAS CATASTRALES:

SUELO RÓSTICO:
[##] [###] [A] [PPP] [NNNNN]
PROVINCIA MUNICIPIO SECTOR POLIGONO PARCELA

SUELO URBANO:
[#######] [NNNNNNNN]
MANZANA PARCELA
FINCA O PARCELA HOJA DEL PLANO

LEYENDA TRAZADO:

- OCUPACIÓN TEMPORAL-L.AÉREA
- OCUPACIÓN PERMANENTE-L.AÉREA
- TRAZADO AEREO EN PROYECCION
- ZONA DE SEGURIDAD
- OCUPACIÓN TEMPORAL-L.SUBT.
- OCUPACIÓN PERMANENTE-L.SUBT.

LEYENDA ACCESOS:

- CAMINO PUBLICO EXISTENTE
- CAMINO PRIVADO EXISTENTE
- ACCESO NUEVO A CREAR

ESCALA: 1/2.000

TAMAÑO: A1

PROMOTOR: CEPSA, Statkraft, fotones ENERGYWATER

SITUACIÓN: PROYECTO DE EJECUCIÓN

TÍTULO DEL PLANO: PLANTA CATASTRAL Y ACCESOS

TÍTULO DEL PROYECTO: L/220 kV Guadarrama III - Buenavista REE (DC - TRAMO COMPARTIDO)

Nº HOJA: 10 de 16

Rev.: R1

NÚMERO DEL PLANO: BUV-005.027.22_00-1004

COLEGIO NACIONAL DE INGENIEROS ICAI. A fabricidad verificable mediante CSV: PVVFRALBEWCHLFT
Integridad verificable a través de la página https://gestiondocumentos.icai.es/validarCSV.aspx

229
226
227
228
225
224
223
222
127
221
220
ERIAL
CARRETERA M-410
PK. 1
C-14 CARRETERA M-410
LABOR
35PAS
L.E. 400 kV
C-SUBT.-16 ARROYO DE LOS BARRANCOS
ARROYO DE LOS BARRANCOS
L.E.A. 30KV D.C.
AUTOPISTA AP-41
PK 4
AUTOPISTA AP-41 PK 4+072
CAMINO DE TIERRA
C-SUBT.-15 GASEODUCTO
GASEODUCTO
GASEODUCTO ENAGAS SEMIANILLO SUROESTE MADRID
C-SUBT.-14 L.ELECTRICA 400 kV
HITO

Ingeniera Industrial y del ICAI

Doña. M. Inmaculada Blázquez García
Colegiada Nº 3694/2924

Rev.	Fecha	Proyectado	Dibujado	Comprobado	Aprobado
01	Julio 2022	MIBG	MIBG	MIBG	MIBG

L/220 kV Guadarrama III - Buenavista REE (DC - TRAMO COMPARTIDO)

N

Hoja 11

LLAMADAS NUMERACIÓN CRUZAM. Y PARALE.

C-## CRUZAMIENTO ORGANISMO AFECTADO

P-## PARALELISMO ORGANISMO AFECTADO

REFERENCIAS CATASTRALES:

SUELO RÚSTICO:

(##) (###) (A) (PPP) [NNNNN]
PROVINCIA MUNICIPIO SECTOR POLIGONO PARCELA

SUELO URBANO:

[##########] [NNNNNNNNN]
MANZANA PARCELA HOJA DEL PLANO

LEYENDA TRAZADO:

- OCUPACIÓN TEMPORAL–L.AÉREA
- OCUPACIÓN PERMANENTE–L.AÉREA
- TRAZADO AEREO EN PROYECCION
- ZONA DE SEGURIDAD
- OCUPACIÓN TEMPORAL–L.SUBT.
- OCUPACIÓN PERMANENTE–L.SUBT.

LEYENDA ACCESOS:

- CAMINO PUBLICO EXISTENTE
- CAMINO PRIVADO EXISTENTE
- ACCESO NUEVO A CREAR

osprel

ESCALA: 1/2.000

TAMAÑO: A1

SITUACIÓN: PROYECTO DE EJECUCIÓN

TÍTULO DEL PLANO: PLANTA CATASTRAL Y ACCESOS

PROMOTOR: CEPSA Statkraft fotones ENERGY&WATER

TÍTULO DEL PROYECTO: L/220 kV Guadarrama III - Buenavista REE (DC - TRAMO COMPARTIDO)

Nº HOJA: 11 de 16

Rev.: R1

NÚMERO DEL PLANO: BUV-005.027.22_00-1004

Documento firmado electrónicamente por Inmaculada Blázquez García, Colegiado nº 3694 del Colegio Oficial de Ingenieros Técnicos Industriales de Madrid, Fecha: 2022/08/25 - Fecha de impresión: 2022/08/25
Colegio Oficial de INGENIEROS ICAI. Autenticidad verificable mediante CSV: PVQYDAUBEWCHALFT
Autenticidad verificable a través de la página: https://gestiondocumentos.icai.es/validarCSV.aspx

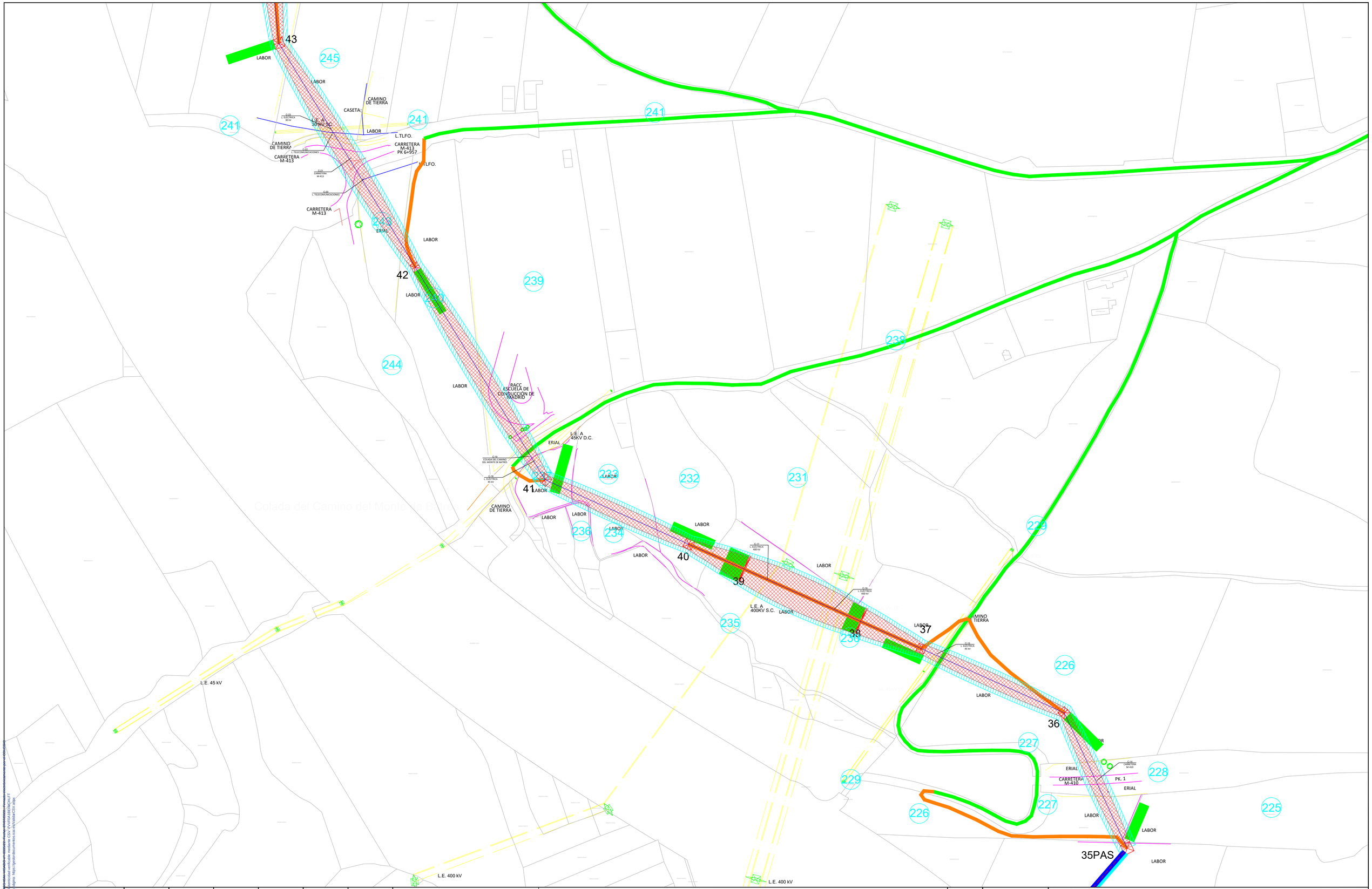

Ingeniera Industrial y del ICAI

Dña. M. Inmaculada Blázquez García
Colegiada Nº 3694/2924

Rev.	Fecha	Proyectado	Dibujado	Comprobado	Aprobado
01	Julio 2022	MIBG	MIBG	MIBG	MIBG

L/220 kV Guadarrama III - Buenavista REE
(DC - TRAMO COMPARTIDO)

N

Hoja 12

LLAMADAS NUMERACIÓN CRUZAM. Y PARALE.

C-## CRUZAMIENTO ORGANISMO AFECTADO

P-## PARALELISMO ORGANISMO AFECTADO

REFERENCIAS CATASTRALES:

SUELO RÚSTICO:

(##) (###) (A) (PPP) (NNNNN)
Incorporación Incorporación Polígono Incorporación Incorporación
PROVINCIA MUNICIPIO SECTOR POLÍGONO PARCELA

SUELO URBANO:

(#######) (NNNNNNNN)
MANZANA PARCELA HOJA DEL PLANO

LEYENDA TRAZADO:

- OCUPACIÓN TEMPORAL–L.AÉREA
- OCUPACIÓN PERMANENTE–L.AÉREA
- TRAZADO AÉREO EN PROYECCION
- ZONA DE SEGURIDAD
- OCUPACIÓN TEMPORAL–L.SUBT.
- OCUPACIÓN PERMANENTE–L.SUBT.

LEYENDA ACCESOS:

- CAMINO PUBLICO EXISTENTE
- CAMINO PRIVADO EXISTENTE
- ACCESO NUEVO A CREAR

ESCALA: 1/2.000

TAMAÑO: A1

SITUACIÓN: PROYECTO DE EJECUCIÓN

TÍTULO DEL PLANO: PLANTA CATASTRAL Y ACCESOS

PROMOTOR: CEPSA, Statkraft, fotones ENERGYWATER

TÍTULO DEL PROYECTO: L/220 kV Guadarrama III - Buenavista REE (DC - TRAMO COMPARTIDO)

Nº HOJA: 12 de 16

Rev.: R1

NÚMERO DEL PLANO: BUV-005.027.22_00-1004

COLEGIO NACIONAL DE INGENIEROS ICAI. La autenticidad verificable mediante CSV: EVVPQ4UBEWQHLFT
La integridad verificable a través de la página: https://gestiondocumentos.icai.es/validar/CSV/JB8K

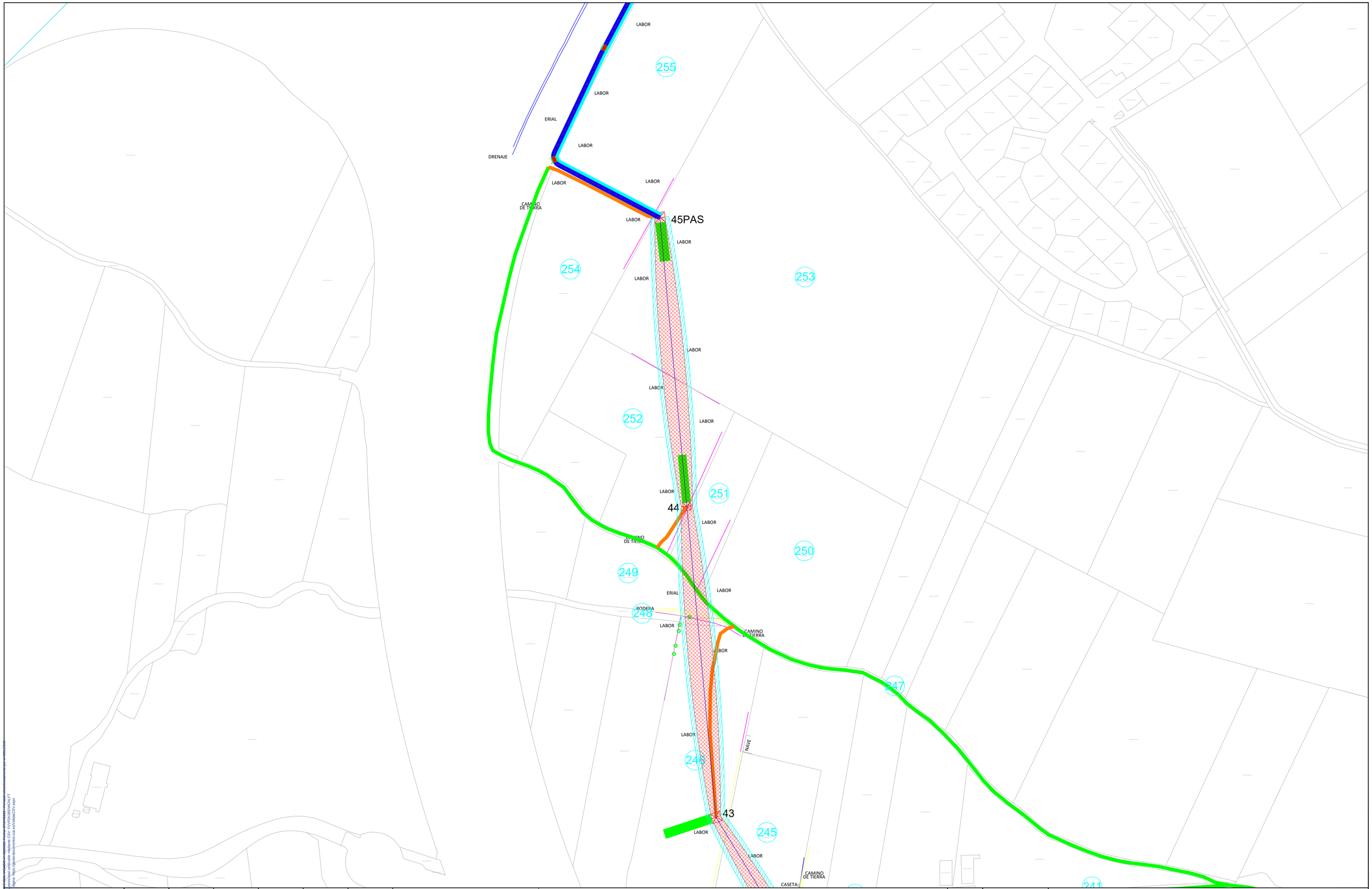

Ingeniera Industrial y del ICAI

Dña. M. Inmaculada Blázquez García
Colegiada Nº 3694/2924

Rev.	Fecha	Proyectado	Dibujado	Comprobado	Aprobado
01	Julio 2022	MIBG	MIBG	MIBG	MIBG

L/220 kV Guadarrama III - Buenavista REE
(DC - TRAMO COMPARTIDO)

N

Hoja 13

LLAMADAS NUMERACIÓN CRUZAM. Y PARALE.

C-##
CRUZAMIENTO
ORGANISMO AFECTADO

P-##
PARALELISMO
ORGANISMO AFECTADO

REFERENCIAS CATASTRALES:

SUELO RÚSTICO:
[##] [###] [A] [PPP] [NNNNN]
Longitud Longitud Hoja Longitud Longitud
PROVINCIA MUNICIPIO SECTOR POLIGONO PARCELA

SUELO URBANO:
[########] [NNNNNNNN]
Longitud Longitud
FINCA O PARCELA HOJA DEL PLANO

LEYENDA TRAZADO:

- OCUPACIÓN TEMPORAL-L.AÉREA
- OCUPACIÓN PERMANENTE-L.AÉREA
- TRAZADO AÉREO EN PROYECCION
- ZONA DE SEGURIDAD
- OCUPACIÓN TEMPORAL-L.SUBT.
- OCUPACIÓN PERMANENTE-L.SUBT.

LEYENDA ACCESOS:

- CAMINO PUBLICO EXISTENTE
- CAMINO PRIVADO EXISTENTE
- ACCESO NUEVO A CREAR

oprel

ESCALA: 1/2.000

TAMAÑO: A1

SITUACIÓN: PROYECTO DE EJECUCIÓN

TÍTULO DEL PLANO: PLANTA CATASTRAL Y ACCESOS

PROMOTOR: CEPSA, Statkraft, fotones ENERGYWATER

TÍTULO DEL PROYECTO: L/220 kV Guadarrama III - Buenavista REE (DC - TRAMO COMPARTIDO)

Nº HOJA: 13 de 16

Rev.: R1

NÚMERO DEL PLANO: BUV-005.027.22_00-1004

Este documento ha sido firmado electrónicamente por: MARIA INMACULADA BLAZQUEZ GARCIA - Colegiado / Colegiada - Fecha: 01/09/2022 - Firmado electrónicamente por: ICAI - Colegio Oficial de Ingenieros ICAI - Colegiado / Colegiada
Autenticidad verificable mediante CSV: PVFR0A1BEWCRLFT
Autenticidad verificable a través de la siguiente URL: https://gestiondocumentos.icai.es/validarCSV.aspx

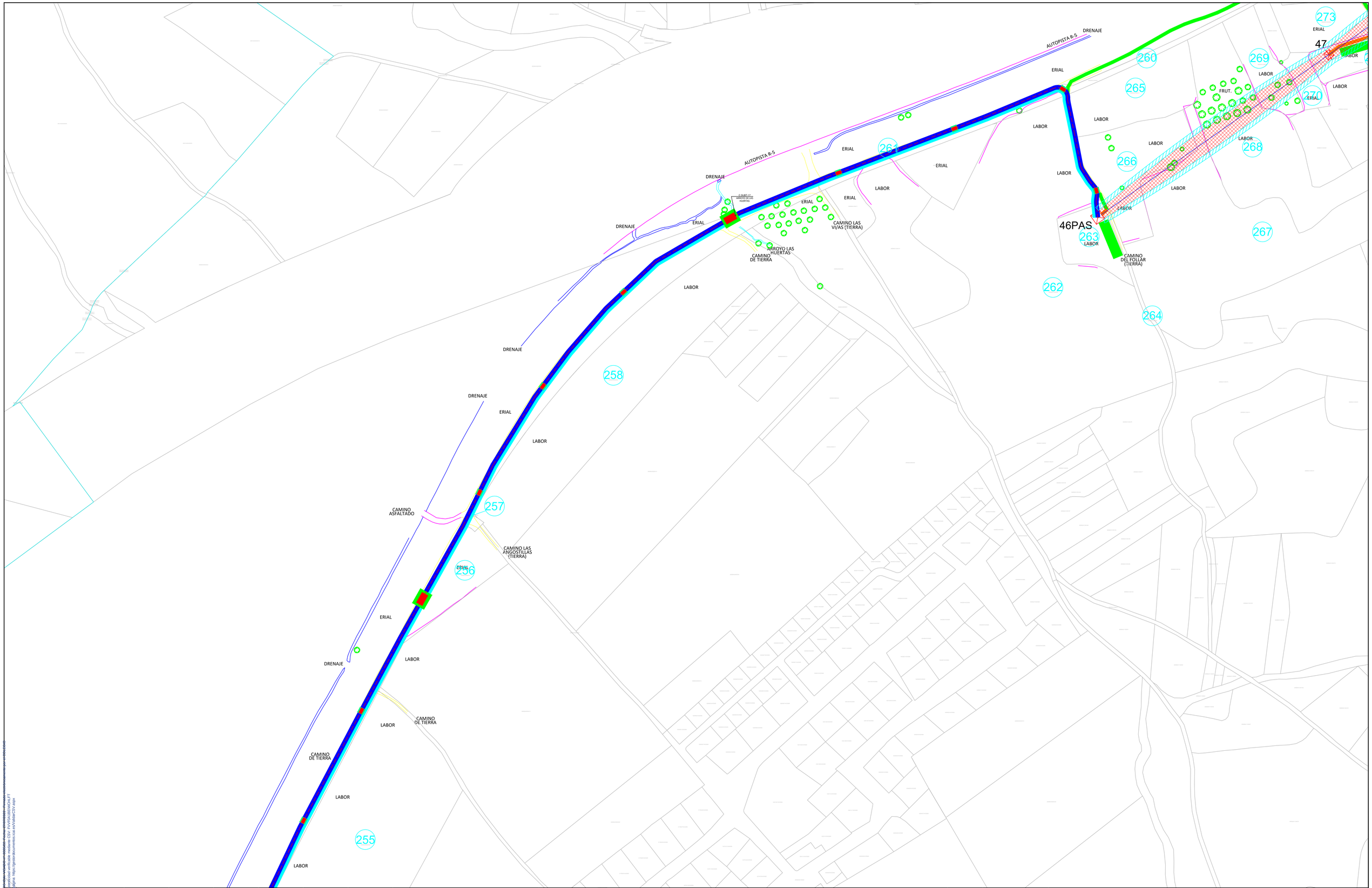

Ingeniera Industrial y del ICAI						
Dña. M. Inmaculada Blázquez García Colegiada Nº 3694/2924	01	Julio 2022	MIBG	MIBG	MIBG	MIBG
	Rev.	Fecha	Proyectado	Dibujado	Comprobado	Aprobado

L/220 kV Guadarrama III - Buenavista REE
(DC - TRAMO COMPARTIDO)

N

Hoja 14

LLAMADAS NUMERACIÓN CRUZAM. Y PARALE.

C-##
CRUZAMIENTO
ORGANISMO AFECTADO

P-##
PARALELISMO
ORGANISMO AFECTADO

REFERENCIAS CATASTRALES:

SUELO RÚSTICO:
[##] [###] [A] [PPP] [NNNNN]
Polígono Municipio Sector Polígono Parcela

SUELO URBANO:
[########] [NNNNNNNN]
Manzana Parcela
Finca o parcela Hoja del plano

LEYENDA TRAZADO:

- OCUPACIÓN TEMPORAL-L.AÉREA
- OCUPACIÓN PERMANENTE-L.AÉREA
- TRAZADO AÉREO EN PROYECCION
- ZONA DE SEGURIDAD
- OCUPACIÓN TEMPORAL-L.SUBT.
- OCUPACIÓN PERMANENTE-L.SUBT.

LEYENDA ACCESOS:

- CAMINO PUBLICO EXISTENTE
- CAMINO PRIVADO EXISTENTE
- ACCESO NUEVO A CREAR

osprēl

ESCALA: 1/2.000

TAMAÑO: A1

PROMOTOR: CEPSA, Statkraft, fotones ENERGYWATER

SITUACIÓN: PROYECTO DE EJECUCIÓN

TÍTULO DEL PLANO: PLANTA CATASTRAL Y ACCESOS

TÍTULO DEL PROYECTO: L/220 kV Guadarrama III - Buenavista REE (DC - TRAMO COMPARTIDO)

Nº HOJA: 14 de 16

Rev.: R1

NÚMERO DEL PLANO: BUV-005.027.22_00-1004

Este documento, firmado digitalmente, pertenece a quien corresponda y puede verificarse su autenticidad en sede electrónica del COLEGIO NACIONAL DE INGENIEROS ICAI. Autenticidad verificable mediante CSV: PVVFRA1BEWV3HLFT
Validez del documento verificable a través de la página: https://gestiondocumentos.icai.es/validarCSV.aspx