
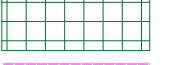



AFECCIONES AMBIENTALES

RED NATURA 2000


 Red Natura 2000


MONTES PROTEGIDOS


 Montes de Utilidad Pública


 Montes Preservados

RED HIDROGRÁFICA


 Dominio Público Hidráulico


 Zona de Servidumbre 5m


 Zona de Policía 100m


 Reservas Fluviales

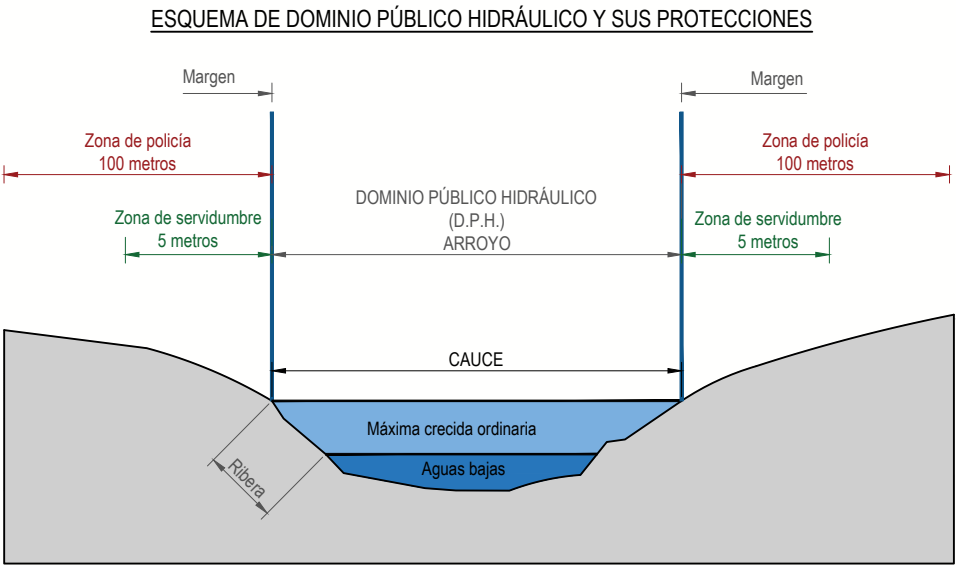
OTRAS DELIMITACIONES

 Límite de la Comunidad Autónoma

 Límite de Término Municipal de Cercedilla

 Límite de Término Municipal

 Suelo Urbano según Planeamiento Vigente



PLAN GENERAL DE ORDENACIÓN URBANA DE CERCEDILLA (MADRID)

DOCUMENTO DE AVANCE

DIE-10

OCTUBRE 2024 E 1:15.000

Afecciones Ambientales.  
Red Natura 2000, Montes Protegidos y  
Red Hidrográfica

Promotor:  AYUNTAMIENTO DE CERCEDILLA

Equipo Redactor:  omicron ingeniería

Dirección Técnica (Redactores):  Magdalena Barnates Ingeniero de C.C.P.  Rubén Fernández Arquitecto  Pedro Taradón Arquitecto