



PLANES DE ORDENACIÓN DE LOS EMBALSES


**EMBALSE**


 Embalse

**PRESA**


 Presa del Embalse de Puentes Viejas


**ZONA DE CONSERVACIÓN**

 A conservar


 A mejorar

**OTRAS ZONAS**


 Zona de uso agropecuario tradicional

 Zona de uso ganadero tradicional


**EMBALSE**

 Embalse


**PRESA**


 Presa del Tenebroso


**ZONA DE MÁXIMA PROTECCIÓN**


 Zona de máxima protección

**ZONA DE CONSERVACIÓN**


 A conservar

 A mejorar


 A regenerar

 Con uso ganadero


**EMBALSE**

 Embalse


**PRESA**


 Presa del Embalse del Villar

**ZONA DE MÁXIMA PROTECCIÓN**


 Zona de máxima protección

**ZONA NATURAL DE CONSERVACIÓN**

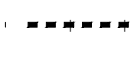






 A conservar


 A regenerar

**OTRAS ZONAS**

 Zona de uso agrario

OTRAS DELIMITACIONES

	Límite de Término Municipal de Puentes Viejas		Suelo Urbano Consolidado		SU-NC	Suelo Urbano No Consolidado Residencial		SUR-NS	Suelo Urbanizable No Sectorizado
	Otros Términos Municipales		Plan de ordenación de Embalse		SUR-R	Suelo Urbanizable Sectorizado Residencial			









PLAN GENERAL DE ORDENACIÓN URBANA DE PUENTES VIEJAS (MADRID)

DOCUMENTO DE AVANCE

PO-04.02

FEBRERO 2026 e: 1/25.000

Afecciones Sectoriales. Planes de Ordenación de los Embalses

Promotor:	Equipo Redactor:	Dirección Técnica (Redactores):
		   
Luis Miguel Ramos Arquitecto	Magdalena Barrios (C.O.P.) Arquitecta	Rubén Fernández Arquitecto