



AFECCIONES SECTORIALES


RED NATURA 2000

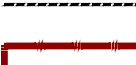
 Red Natura 2000. ZEC "Cuenca del río Lozoya y Sierra Norte"

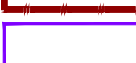
ÁREA DE IMPORTANCIA PARA AVES (IBA)


 IBA Área de Importancia para Aves. IBA 77 "Sierra de Ayllón"


OTRAS DELIMITACIONES


 Limite de Término Municipal de Puentes Viejas


 Otros Términos Municipales

 Suelo Urbano Consolidado

 SU-NC Suelo Urbano No Consolidado Residencial

 SUR-R Suelo Urbanizable Sectorizado Residencial

 SUR-NS Suelo Urbanizable No Sectorizado



PLAN GENERAL DE ORDENACIÓN URBANA DE PUENTES VIEJAS (MADRID)

DOCUMENTO DE AVANCE

PO-04.01

FEBRERO 2026 e: 1/25.000

Afecciones Sectoriales. Red Natura 2000 y Áreas de Importancia para aves (IBA)

Promotor: Ayuntamiento de Puentes Viejas Equipo Redactor: Dirección Técnica (Redactores): Luis Miguel Ramos Arquitecto Magdalena Barrios Arquitecta Rubén Fernández Arquitecto Javier Ruiz Sánchez Arquitecto