









ELEMENTOS GENERALES

-  Límite del ámbito UNS 04.05 "Desarrollo del Este - Ensanche de San Fernando"
-  Límite de los términos municipales

VEGETACIÓN ACTUAL

-  Retamar
-  Retamar poco denso
-  Herbazal
-  Hidrófila
-  Ruderal
-  Gipsícola
-  Suelos desnudos o pavimentados

\*Fuente: elaboración propia a partir de datos de Corine Land Cover



**PLAN DE SECTORIZACIÓN DEL ÁMBITO UNS04.05-RP**  
**"DESARROLLO DEL ESTE-ENSANCHE DE SAN FERNANDO"**  
**(MADRID)**

DOCUMENTO DE AVANCE

**DIE-04.02**

MAYO 2025

ESCALA (TAMAÑO A1): 1:2.000

Usos del Suelo.  
Vegetación Actual


Promotor:

Equipo Redactor:

Comisión Gestora  
Ensanche de San Fernando

ESCALA GRÁFICA  
0 20 50 75 100 150m

Gestión, Ingeniería y Soluciones

 **GIS**  
Gestión Integral del Suelo S.L.