

# PLAN GENERAL DE PEZUELA DE LAS TORRES (MADRID)

DOCUMENTO DE AVANCE  
PARA INFORMACIÓN PÚBLICA

JULIO 2025

**BLOQUE III:** DOCUMENTACIÓN NORMATIVA  
VOLUMEN 4. INVENTARIO DE INSTALACIONES EN SNUP Y SUS-  
SUNS



Ayuntamiento de  
Pezuela de  
las Torres

svam arquitectos y consultores

# PLAN GENERAL DE PEZUELA DE LAS TORRES (MADRID)



Ayuntamiento de  
Pezuela de  
las Torres

## DOCUMENTO DE AVANCE PARA INFORMACIÓN PÚBLICA

**JULIO 2025**

### Dirección Técnica:

Santiago VELA. Arquitecto.

**svam** ● arquitectos y consultores

#### SVAM ARQUITECTOS Y CONSULTORES SLP

##### PLANEAMIENTO

Ana BARQUÍN.	Arquitecta Urbanista
Raquel BARROSO	Arquitecta Urbanista
Carolina TRUJILLO	Arquitecta Urbanista – Geógrafa e Historiadora
Genesis PONNEFFZ	Estudiante Máster DUyOT UPM
Gaby MILA	Ingeniera Ambiental

##### PLAN DE PARTICIPACIÓN “VECINAL”

Elisa SIMARRO	Arquitecta Urbanista
---------------	----------------------

##### TRABAJO DE CAMPO Y APOYO

Sergio MORENO	Topógrafo
Miguel LEÓN	Geólogo

##### ARQUEOLOGÍA

Tania OBREGÓN.	Arqueóloga.
----------------	-------------

##### DELINEACIÓN

Santos PELÁEZ	Arquitecto Técnico
Jesús MARTÍN	Delineante

##### SEGUIMIENTO SELLOS CALIDAD ISO

Raul HERRÁEZ	Arquitecto
--------------	------------

**Ponce de León**  
ABOGADOS

##### ANÁLISIS JURÍDICO.

##### PONCE DE LEÓN ABOGADOS SLP

Pablo CERREJO	Licenciado en Derecho
---------------	-----------------------

**Proymasa**  
proyectos medio ambientales, s.a.



##### ESTUDIOS AMBIENTALES Y SECTORIALES.

##### PROYMASA, SA

Pablo ÁLVAREZ	Ingeniero Agrónomo.
Luis Miguel MARTÍN.	Biólogo.
Andrés LÓPEZ-COTARELO	Ingeniero de Montes.



<b>MEMORIA</b>	<b>3</b>
1.1. <i>INTRODUCCIÓN</i>	3
1.2. <i>METODOLOGIA</i>	3
1.5. <i>RESULTADOS OBTENIDOS. RELACIÓN DE ELEMENTOS INVENTARIADOS.</i>	8
1.3. <i>CONDICIONES DE LOS ELEMENTOS INVENTARIADOS Y MEDIDAS CORRECTORAS.</i>	10
<b>PLANO</b>	<b>11</b>
<b>FICHAS INDIVIDUALIZADAS REFERENCIADAS AL PLANO O09</b>	<b>13</b>
FICHA 1	14
FICHA 2	16
FICHA 3	18
FICHA 4	20
FICHA 5	22
FICHA 6	24
FICHA 7	26
FICHA 8	28
FICHA 9	30
FICHA 10	32
FICHA 11	34
FICHA 12	36
FICHA 13	38
FICHA 14	40
FICHA 15	42
FICHA 16	44
FICHA 17	46
FICHA 18	48
FICHA 19	50
FICHA 20	52
FICHA 21	54
FICHA 22	56
FICHA 23	58
FICHA 24	60
FICHA 25	62
FICHA 26	64
FICHA 27	66
FICHA 28 - P9	68
FICHA 29	70
FICHA 30	72
FICHA 31	74
FICHA 32	76
FICHA 33	78
FICHA 34	80
FICHA 35	82
FICHA 36	84
FICHA 37	86
FICHA 38	88
FICHA 39	90
FICHA 40	92
FICHA 41	94



FICHA 42	96
FICHA 43	98
FICHA 44	100
FICHA 45	102
FICHA 46	104
FICHA 47	106
FICHA 48	108
FICHA 49	110
FICHA 50	112
FICHA 51	114
FICHA 52	116
FICHA 53	118
FICHA 54	120
FICHA 55	122
FICHA 56	124
FICHA 57	126
FICHA 58	128
FICHA 59	130
FICHA 60	132
FICHA 61	134

## MEMORIA

### 1.1. INTRODUCCIÓN

---

El presente documento constituye el Inventario de Instalaciones en Suelo No Urbanizable, Urbanizable Sectorizado y No Sectorizado formando parte de la documentación normativa del **Documento de Avance** del Plan General de Pezuela de las Torres, en cumplimiento de las recomendaciones de documentación técnica mínima de los instrumentos de planeamiento establecidas para la Comunidad de Madrid por la Consejería de Medio Ambiente, Agricultura e Interior.

<https://www.comunidad.madrid/transparencia/recomendaciones-elaboracion-instrumentos-planeamiento-urbanistico>

Se pretende con este documento la identificación y localización en el municipio de Pezuela de las Torres de todas aquellas construcciones o instalaciones situadas en Suelo No Urbanizable, en Suelo Urbanizable Sectorizado y No Sectorizado (nuevos desarrollos)

El Inventario contiene las fichas individualizadas de cada una de las instalaciones identificadas, debidamente georreferenciadas, de acuerdo con el modelo de ficha establecido por las citadas recomendaciones de documentación técnica mínima para la Comunidad de Madrid.

Asimismo, se adjunta en el **Bloque III. Volumen 3. PLANOS DE ORDENACIÓN, el plano O.09. Instalaciones en SNUP, SUS y SUNS** del conjunto del término municipal de Pezuela de las Torres donde se muestra la localización de cada instalación incluida en el presente Inventario.

### 1.2. METODOLOGIA

---

La redacción del presente documento, en el que se relacionan las distintas construcciones e instalaciones situadas en el Suelo No Urbanizable, Suelo Urbanizable Sectorizado y No Sectorizado, se ha realizado mediante la recopilación de información de distintas fuentes, desarrollándose los trabajos en dos fases diferenciadas: fase de gabinete (Documento de Avance) y fase de trabajo de campo (Documento de Aprobación Inicial).

En primer lugar, se han identificado en la fase de gabinete las distintas instalaciones de acuerdo a lo recogido en la siguiente documentación de trabajo:

- Cartografía utilizada para la elaboración del Documento de Avance del Plan General de Pezuela de las Torres
- Cartografía de Catastro actualizada.
- Ortofotografías de la Comunidad de Madrid para la zona de estudio
- Fichero de los elementos catalogados incluidos en el Catálogo de Bienes a Proteger de las Normas Subsidiarias de Pezuela de las Torres.

A continuación, se ha elaborado un modelo de ficha para poder organizar los datos de la documentación de trabajo, con el fin de recoger de forma sistematizada toda la información relevante de las instalaciones detectadas.


En la ficha se recogen datos sobre la edificación, superficie, alturas, datos de parcela, estado de conservación, georreferenciación, afecciones ambientales, clasificación del suelo, etc.

## INVENTARIO INSTALACIONES

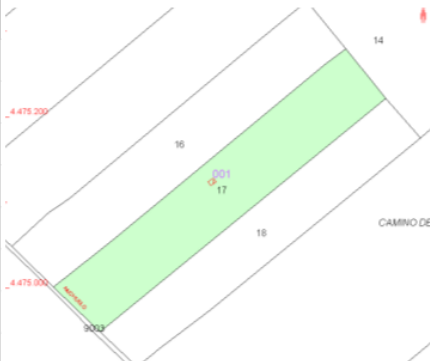
1

SUELO NO URBANIZABLE DE PROTECCIÓN PRESERVADO  
 SNUP- P - A (VALORES AGROPECUARIOS)

HOJA 1

DATOS GENERALES		CARTOGRAFÍA CATASTRAL
POLÍGONO / PARCELA	Polígono 1 Parcela 17	
REFERENCIA CATASTRAL	28111A00100017000 0ME	
GEOREFERENCIACIÓN	40°25'35.4"N 3°11'38.4"W	
COORDENADAS UTM	40.426500, -3.194000	
SUPERFICIE DE PARCELA	32.533 m <sup>2</sup>	
CLASE DE SUELO	Agrícola	
ESPACIO NAT. PROTEGIDO	-	

EDIFICACIÓN		FOTO AÉREA
SUPERFICIE CONSTRUIDA	42 m <sup>2</sup>	
NÚMERO DE PLANTAS	1	
OCUPACIÓN		
USO	Agrario	
TIPOLOGÍA		
ESTADO CONSERVACIÓN		
FECHA CONSTRUCCIÓN	1985	
AUTORIZACIONES		
DESCRIPCIÓN		
REGULACIÓN URBANÍSTICA PARTICULAR		

CONDICIONES AMBIENTALES		PLANO CARTOGRAFICO
SUMINISTRO AGUA		
VERTIDO		
RESIDUOS		
RUIDOS		
OLORES		
MOVIMIENTO TIERRAS		
OTROS		
POSIBLES AFECCIONES		
OBSERVACIONES		

## INVENTARIO INSTALACIONES

SUELO NO URBANIZABLE DE PROTECCIÓN PRESERVADO  
SNUP- P - A (VALORES AGROPECUARIOS)

1

HOJA 2

### FOTOS



Fuente: Oficina Virtual de Catastro

### AFECCIONES AMBIENTALES

Posteriormente, en la fase de Aprobación Inicial del Plan General, toda la información previamente recogida durante la redacción del Documento de Avance **será objeto de comprobación y actualización mediante el trabajo de campo** que se llevará a cabo.

En dicha fase, se incorporarán aquellos elementos que no hubieran sido identificados en la documentación previamente citada, se eliminarán aquellos que se encuentren derruidos y se completarán los datos consignados en las correspondientes fichas informativas.

Finalmente, se elaborará un listado comprensivo de todas las construcciones identificadas, en el que se reflejarán los datos generales tanto de la parcela catastral como de la edificación existente.

Cada ficha se referirá a una parcela catastral determinada, en la que podrá constar una o varias construcciones y/o instalaciones. Asimismo, se incorporarán datos relativos a las condiciones ambientales del entorno, junto con material fotográfico representativo de las distintas instalaciones inventariadas.

### **1.5. RESULTADOS OBTENIDOS. RELACIÓN DE ELEMENTOS INVENTARIADOS.**

En el siguiente cuadro se relacionan las instalaciones y/o construcciones presentes en el Suelo No Urbanizable, así como en el Suelo Urbanizable Sectorizado y No Sectorizado:

<b>ID</b>	<b>REFERENCIA CATASTRAL</b>	<b>USO PRINCIPAL</b>
01	28111A00100017	Agrario
02	28111A00100021	Industrial / Agrario
04	28111A00200020	Agrario
05	28111A00200011	Agrario
07	28111A00300009	Residencial
08	28111A00300015	Residencial
09	28111A00305041	Residencial
10	28111A00305031	Residencial
12	28111A00305378	Residencial
13	28111A00305376	Residencial
14	28111A00305355	Agrario
15	28111A00305418	Residencial
16	28111A00305224	Agrario
17	28111A00305248	Agrario
18	28111A00305889	Industrial
19	28111A00305271	Industrial
20	28111A00305270	Deportivo
21	28111A00305640	Industrial
22	28111A00305639	Residencial
23	28111A00305638	Industrial
24	28111A00315635	Residencial
25	28111A00305886	Residencial
26	28111A00305592	Religioso
27	002000300VK87D	Residencial
27	002000300VK87D	Residencial
27	002000300VK87D	Residencial

VOLUMEN 4. INVENTARIO INSTALACIONES EN: SNUP, SUS Y SUNS

29	28111A00305615	Ocio Hostel
31	28111A00405739	Residencial
32	28111A00405690	Residencial
33	28111A00405362	Residencial
34	28111A00405308	Residencial
35	28111A00405311	Residencial
36	28111A00405079	Residencial
37	28111A00405081	Industrial
38	28111A00405067	Residencial
39	28111A00405066	Comercial
40	28111A00415090	Agrario
41	28111A00405013	Industrial
42	001300100VK87B	Industrial
42	001300100VK87B	Industrial
43	28111A00405111	Agrario
44	002400100VK87D	Deportivo
45	002200400VK87D	Deportivo
46	28111A00405652	Residencial
47	002200100VK87D	Residencial
48	002200300VK87D	Residencial
48	002200300VK87D	Residencial
48	002200300VK87D	Residencial
48	002200300VK87D	Residencial
49	28111A00405638	Deportivo
50	28111A00405632	Agrario
51	28111A00405626	Residencial
52	28111A00405714	Industrial
53	28111A00405823	Industrial
54	28111A00705006	Residencial
55	28111A00701057	Industrial
56	28111A00700068	Agrario
59	28111A006000010001QI	Residencial
60	28111A006000020000MH	Agrario
61	28111A005000020001OW	Ocio.Hostelería

### **1.3. CONDICIONES DE LOS ELEMENTOS INVENTARIADOS Y MEDIDAS CORRECTORAS.**

Para la fase de Aprobación Inicial del Documento, toda la información previamente recogida durante la redacción del Documento de Avance será objeto de verificación y actualización mediante los trabajos de campo que se llevarán a cabo. En esta fase se incorporarán aquellos elementos que no hubieran sido identificados en la documentación anteriormente citada, se eliminarán las construcciones que se encuentren derruidas o sin trazas físicas reconocibles, y se completarán los datos consignados en las correspondientes fichas de inventario.

Este proceso se desarrollará en estricto cumplimiento del marco normativo vigente en materia de ordenación y disciplina urbanística, y en particular, de lo dispuesto en la Ley 9/2001, de 17 de julio, del Suelo de la Comunidad de Madrid, en su redacción consolidada tras las modificaciones introducidas por la Ley 11/2022, de 21 de diciembre, y la Ley 7/2024, de 26 de diciembre, de Medidas para un desarrollo equilibrado en materia de medio ambiente y ordenación del territorio. Estas reformas han reforzado aspectos relativos al deber de conservación, el régimen aplicable a las edificaciones en situación de fuera de ordenación, y la regularización de situaciones preexistentes, así como los procedimientos de intervención municipal sobre el uso del suelo y las construcciones, en Suelos No urbanizables y urbanizables no sectorizados.

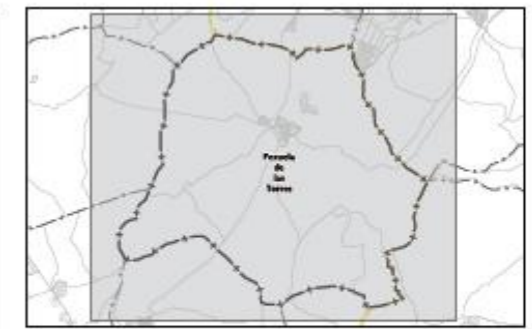
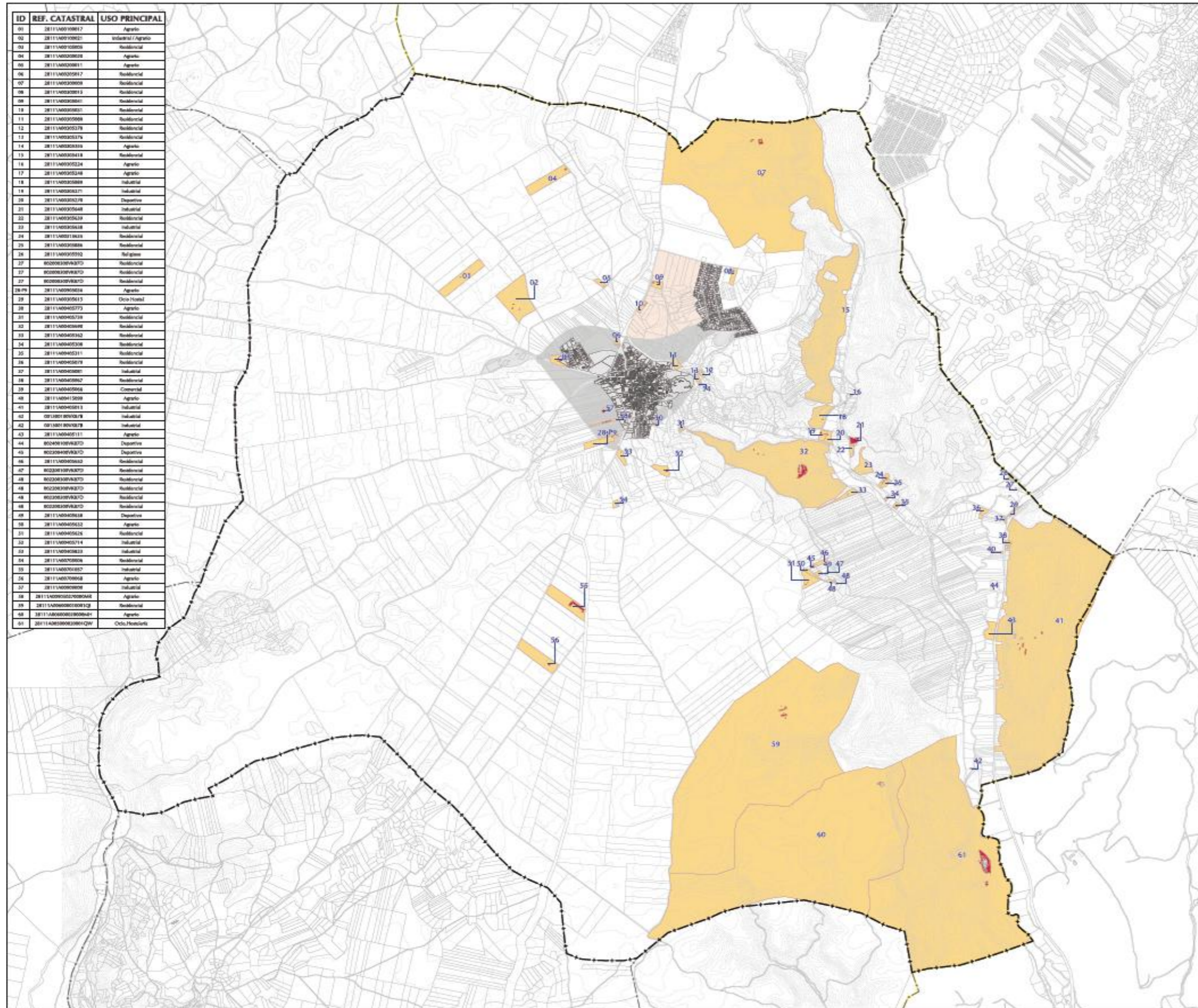
Finalmente, se elaborará un listado exhaustivo de todas las construcciones identificadas, en el que se reflejarán los datos generales tanto de la parcela catastral como de las edificaciones existentes. Cada ficha se referirá a una parcela catastral concreta, en la que podrá constar una o varias construcciones y/o instalaciones. Asimismo, se incorporarán datos relativos a las condiciones ambientales del entorno, junto con material fotográfico representativo de las distintas instalaciones inventariadas, configurando una herramienta técnica sistematizada y georreferenciada de apoyo al planeamiento general.

En todo caso, respecto a las edificaciones, incluso en aquellos supuestos en los que se encuentren en situación de fuera de ordenación por no ajustarse a los parámetros urbanísticos o usos establecidos por el Plan General, se permitirán las siguientes actuaciones:

- Las orientadas al cumplimiento de los deberes de conservación y mejora ambiental, conforme a lo dispuesto en el Real Decreto Legislativo 7/2015, de 30 de octubre, por el que se aprueba el texto refundido de la Ley de Suelo y Rehabilitación Urbana, tanto en relación con el suelo como con las edificaciones e instalaciones existentes.
- Aquellas dirigidas a mantener las edificaciones en condiciones adecuadas de seguridad, salubridad, ornato público y decoro, de acuerdo con lo establecido en el artículo 168 de la Ley 9/2001, del Suelo de la Comunidad de Madrid.
- Se podrá autorizar la sustitución de los usos existentes por otros usos (siempre que se encuentren dentro de los permitidos o autorizables por las Normas Urbanísticas del Plan General), incluso cuando las edificaciones se encuentren fuera de ordenación, siempre que se justifique adecuadamente que dicha sustitución no generará impactos ambientales negativos ni supondrá una degradación de las condiciones ambientales existentes. En aquellos casos en los que el uso actual produzca impactos ambientales adversos, la sustitución deberá garantizar la eliminación de los citados impactos.

## **PLANO**

Las fichas individualizadas se remiten al plano de ordenación O-09 Inventario de Instalaciones en Suelo No Urbanizable, Urbanizable Sectorizado y No Sectorizado, incluido en el Volumen 3 “Planos de Ordenación” del Bloque III “Documentación Normativa” del presente Documento de Avance.



**CARTOGRAFÍA**

- Límite municipal Pezuela de las Torres (Fuente: IGN) 
- Límite municipal (Fuente: IGN) 
- Límite autonómico (Fuente: IGN) 
- Cartografía: Curvas de Nivel (Fuente: CAM) 
- Cartografía: Parcelario Rústico (Fuente: Sede de Catastro) 
- Cartografía: Edificaciones (Fuente: Sede de Catastro) 
- Cartografía: Parcelario Urbano (Fuente: Sede de Catastro) 

**CLASIFICACIÓN DEL SUELO**

- SUELO URBANO (SU) 
- SUELO URBANIZABLE SECTORIZADO (SUS) 
- SUELO URBANIZABLE NO SECTORIZADO (SUNS) 
- SUELO NO URBANIZABLE (SNUF) 

**EDIFICACIONES EN SNUP Y SUNS**

- INSTALACIONES 
- PARCELA CATASTRAL DE LAS INSTALACIONES 

DILIGENCIA  
 DOCUMENTO SIN DILIGENCIAR

**PLAN GENERAL PEZUELA DE LAS TORRES**  
 DOCUMENTO DE AVANCE

**PLANO DE ORDENACIÓN EDIFICACIONES EN SNUP Y SUNS**

**009**

EQUIPO REDACTOR  
 svam

ESCALA 1:1000  
 JULIO 2022



## **FICHAS INDIVIDUALIZADAS REFERENCIADAS AL PLANO O09**

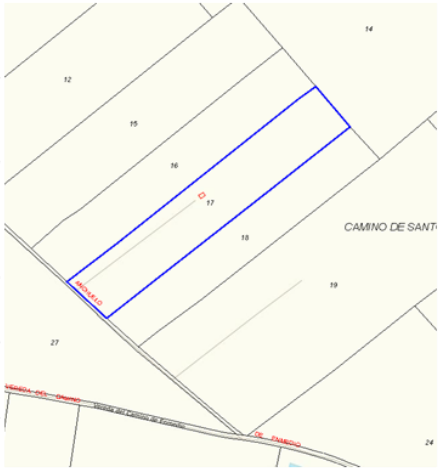
A continuación, se adjuntan las fichas individualizadas referenciadas al plano de ordenación O09  
– Edificaciones en SNUP y SUNS.

## INVENTARIO INSTALACIONES

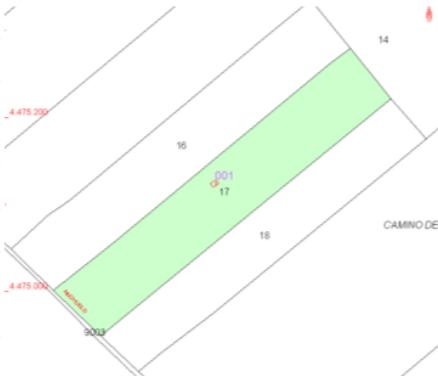
1

SUELO NO URBANIZABLE DE PROTECCIÓN PRESERVADO  
 SNUP- P - A (VALORES AGROPECUARIOS)

HOJA 1

DATOS GENERALES		CARTOGRAFÍA CATASTRAL
POLÍGONO / PARCELA	Polígono 1 Parcela 17	
REFERENCIA CATASTRAL	28111A00100017000 OME	
GEOREFERENCIACIÓN	40°25'35.4"N 3°11'38.4"W	
COORDENADAS UTM	40.426500, -3.194000	
SUPERFICIE DE PARCELA	32.533 m <sup>2</sup>	
CLASE DE SUELO	Agrícola	
ESPACIO NAT. PROTEGIDO	-	

EDIFICACIÓN		FOTO AÉREA
SUPERFICIE CONSTRUIDA	42 m <sup>2</sup>	
NÚMERO DE PLANTAS	1	
OCUPACIÓN		
USO	Agrario	
TIPOLOGÍA		
ESTADO CONSERVACIÓN		
FECHA CONSTRUCCIÓN	1985	
AUTORIZACIONES		
DESCRIPCIÓN		
REGULACIÓN URBANÍSTICA PARTICULAR		

CONDICIONES AMBIENTALES		PLANO CARTOGRAFICO
SUMINISTRO AGUA		
VERTIDO		
RESIDUOS		
RUIDOS		
OLORES		
MOVIMIENTO TIERRAS		
OTROS		
POSIBLES AFECCIONES		
OBSERVACIONES		

## INVENTARIO INSTALACIONES

SUELO NO URBANIZABLE DE PROTECCIÓN PRESERVADO  
SNUP- P - A (VALORES AGROPECUARIOS)

1

HOJA 2

### FOTOS



Fuente: Oficina Virtual de Catastro


### AFECCIONES AMBIENTALES

## INVENTARIO INSTALACIONES


2

SUELO NO URBANIZABLE DE PROTECCIÓN PRESERVADO  
 SNUP- P - A (VALORES AGROPECUARIOS)

HOJA 1

DATOS GENERALES		CARTOGRAFÍA CATASTRAL
POLÍGONO / PARCELA	Polígono 1 Parcela 21	
REFERENCIA CATASTRAL	28111A00100021000 1QD 28111A00100021000 OMS	
GEOREFERENCIACIÓN	40°25'29.7"N 3°11'19.1"W	
COORDENADAS UTM	40.424917, -3.188639	
SUPERFICIE DE PARCELA	165 m2	
CLASE DE SUELO	Agrario	
ESPACIO NAT. PROTEGIDO	-	

EDIFICACIÓN		FOTO AÉREA
SUPERFICIE CONSTRUIDA	242 m <sup>2</sup>	
NÚMERO DE PLANTAS	1	
OCUPACIÓN		
USO	Industrial, Agrario	
TIPOLOGÍA		
ESTADO CONSERVACIÓN		
FECHA CONSTRUCCIÓN	1995	
AUTORIZACIONES		
DESCRIPCIÓN		
REGULACIÓN URBANÍSTICA PARTICULAR		

CONDICIONES AMBIENTALES		PLANO CARTOGRAFICO
SUMINISTRO AGUA		
VERTIDO		
RESIDUOS		
RUIDOS		
OLORES		
MOVIMIENTO TIERRAS		
OTROS		
POSIBLES AFECCIONES		
OBSERVACIONES		

## INVENTARIO INSTALACIONES

SUELO NO URBANIZABLE DE PROTECCIÓN PRESERVADO  
SNUP- P - A (VALORES AGROPECUARIOS)

2

HOJA 2

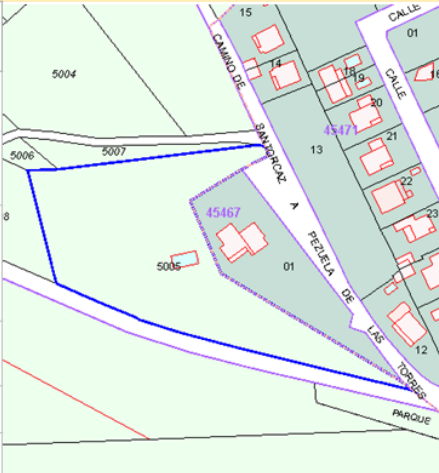
### FOTOS



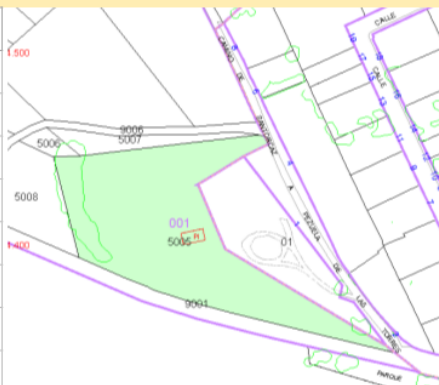
Fuente: Oficina Virtual de Catastro

### AFECCIONES AMBIENTALES

<h2 style="margin: 0;">INVENTARIO INSTALACIONES</h2> <p style="margin: 0;">SUELO URBANIZABLE SECTORIZADO / SUELO URBANO NO CONSOLIDADO /                  SUELO NO URBANIZABLE DE PROTECCIÓN ESPECIAL</p> <p style="margin: 0;">SUS / SUNC / SNUP- E – VP (VÍAS PECUARIAS) / SNUP- E – CA (INFRAESTRUCTURAS)</p>	<p style="font-size: 24px; margin: 0;">3</p> <p style="font-size: 24px; margin: 0;">HOJA 1</p>
--	--

DATOS GENERALES		CARTOGRAFÍA CATASTRAL
POLÍGONO / PARCELA	Polígono 1 Parcela 5005	
REFERENCIA CATASTRAL	28111A00105005000 0MH 28111A00105005000 1QJ	
GEOREFERENCIACIÓN	40°25'12.4"N 3°11'05.0"W	
COORDENADAS UTM	40.420111, -3.184722	
SUPERFICIE DE PARCELA	7,177 m <sup>2</sup>	
CLASE DE SUELO	Agrícola	
ESPACIO NAT. PROTEGIDO	-	

EDIFICACIÓN		FOTO AÉREA
SUPERFICIE CONSTRUIDA	69 m <sup>2</sup>	
NÚMERO DE PLANTAS	1	
OCUPACIÓN		
USO	Deportivo	
TIPOLOGÍA		
ESTADO CONSERVACIÓN		
FECHA CONSTRUCCIÓN	2000	
AUTORIZACIONES		
DESCRIPCIÓN		
REGULACIÓN URBANÍSTICA PARTICULAR		

CONDICIONES AMBIENTALES		PLANO CARTOGRAFÍCO
SUMINISTRO AGUA		
VERTIDO		
RESIDUOS		
RUIDOS		
OLORES		
MOVIMIENTO TIERRAS		
OTROS		
POSIBLES AFECCIONES		
OBSERVACIONES		

## INVENTARIO INSTALACIONES

SUELO URBANIZABLE SECTORIZADO / SUELO URBANO NO CONSOLIDADO /  
SUELO NO URBANIZABLE DE PROTECCIÓN ESPECIAL

SUS / SUNC / SNUP- E – VP (VÍAS PECUARIAS) / SNUP- E – CA (INFRAESTRUCTURAS)

3

HOJA 2

### FOTOS

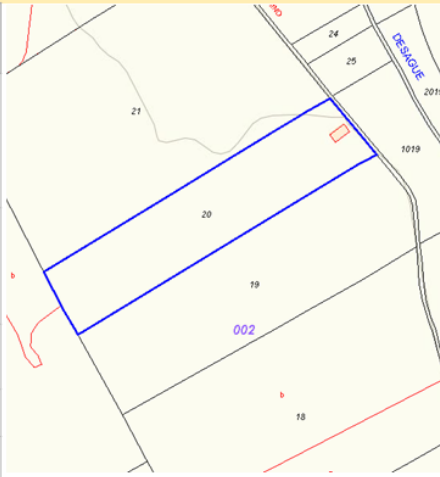


Fuente: Oficina Virtual de Catastro


### AFECCIONES AMBIENTALES

CARRETERAS  
VIAS PECUARIAS

<h2 style="margin: 0;">INVENTARIO INSTALACIONES</h2> <p style="margin: 5px 0;">SUELO NO URBANIZABLE DE PROTECCIÓN PRESERVADO</p> <p style="margin: 5px 0;">SNUP- P - A (VALORES AGROPECUARIOS)</p>	<p style="font-size: 24px; margin: 0;">4</p> <p style="font-size: 24px; margin: 0;">HOJA 1</p>
--	--

DATOS GENERALES		CARTOGRAFÍA CATASTRAL
POLÍGONO / PARCELA	Polígono 2 Parcela 20	
REFERENCIA CATASTRAL	28111A00200020000 OMK	
GEOREFERENCIACIÓN	40°26'02.7"N 3°11'08.4"W	
COORDENADAS UTM	40.434083, -3.185667	
SUPERFICIE DE PARCELA	31.101 m <sup>2</sup>	
CLASE DE SUELO	Agrícola	
ESPACIO NAT. PROTEGIDO	-	

EDIFICACIÓN		FOTO AÉREA
SUPERFICIE CONSTRUIDA	210 m <sup>2</sup>	
NÚMERO DE PLANTAS	1	
OCUPACIÓN		
USO	Agrario	
TIPOLOGÍA		
ESTADO CONSERVACIÓN		
FECHA CONSTRUCCIÓN	1980	
AUTORIZACIONES		
DESCRIPCIÓN		
REGULACIÓN URBANÍSTICA PARTICULAR		

CONDICIONES AMBIENTALES		PLANO CARTOGRAFICO
SUMINISTRO AGUA		
VERTIDO		
RESIDUOS		
RUIDOS		
OLORES		
MOVIMIENTO TIERRAS		
OTROS		
POSIBLES AFECCIONES		
OBSERVACIONES		

## INVENTARIO INSTALACIONES

SUELO NO URBANIZABLE DE PROTECCIÓN PRESERVADO

SNUP- P - A (VALORES AGROPECUARIOS)

4

HOJA 2

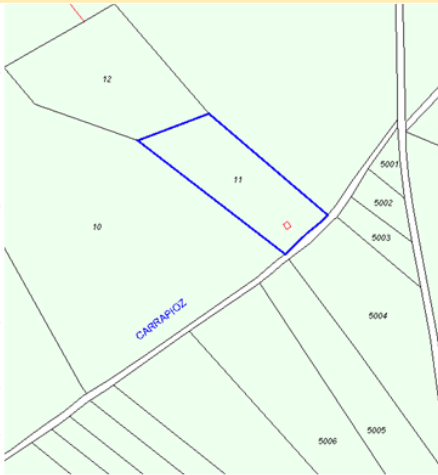
### FOTOS

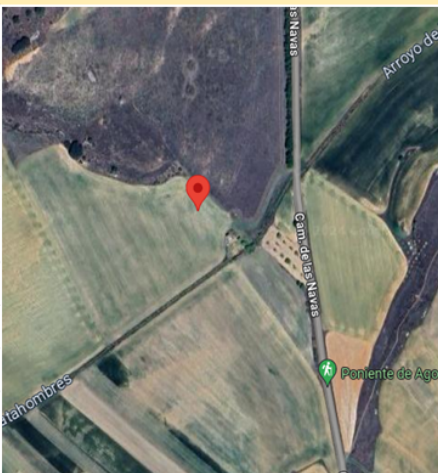



Fuente: Oficina Virtual de Catastro

### AFECCIONES AMBIENTALES

<h2 style="margin: 0;">INVENTARIO INSTALACIONES</h2> <p style="margin: 0;">SUELO NO URBANIZABLE DE PROTECCIÓN PRESERVADO / SUELO NO URBANIZABLE DE PROTECCIÓN ESPECIAL</p> <p style="margin: 0;">SNUP- P - A (VALORES AGROPECUARIOS) / SNUP- E – CR (CAUSES Y RIBERAS)</p>	<p style="font-size: 24px; margin: 0;">5</p> <p style="font-size: 18px; margin: 0;">HOJA 1</p>
--	--

DATOS GENERALES		CARTOGRAFÍA CATASTRAL
POLÍGONO / PARCELA	Polígono 2 Parcela 11	
REFERENCIA CATASTRAL	28111A00200011000 OMP	
GEOREFERENCIACIÓN	40°25'34.2"N 3°10'49.9"W	
COORDENADAS UTM	40.426167, -3.180528	
SUPERFICIE DE PARCELA	3.611 m <sup>2</sup>	
CLASE DE SUELO	Agrícola	
ESPACIO NAT. PROTEGIDO	-	

EDIFICACIÓN		FOTO AÉREA
SUPERFICIE CONSTRUIDA	10 m <sup>2</sup>	
NÚMERO DE PLANTAS	1	
OCUPACIÓN		
USO	Agrario	
TIPOLOGÍA		
ESTADO CONSERVACIÓN		
FECHA CONSTRUCCIÓN	1980	
AUTORIZACIONES		
DESCRIPCIÓN		
REGULACIÓN URBANÍSTICA PARTICULAR		

CONDICIONES AMBIENTALES		PLANO CARTOGRAFICO
SUMINISTRO AGUA		
VERTIDO		
RESIDUOS		
RUIDOS		
OLORES		
MOVIMIENTO TIERRAS		
OTROS		
POSIBLES AFECCIONES		
OBSERVACIONES		

## INVENTARIO INSTALACIONES

SUELO NO URBANIZABLE DE PROTECCIÓN PRESERVADO / SUELO NO  
URBANIZABLE DE PROTECCIÓN ESPECIAL

SNUP- P - A (VALORES AGROPECUARIOS) / SNUP- E – CR (CAUSES Y RIBERAS)

5

HOJA 2

### FOTOS

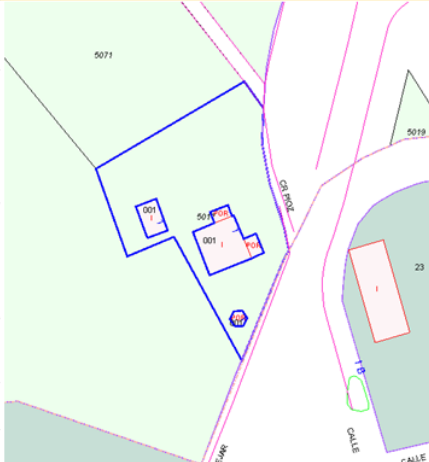


Fuente: Oficina Virtual de Catastro


### AFECCIONES AMBIENTALES

CAUSES Y RIBERAS

<b>INVENTARIO INSTALACIONES</b>	<b>6</b>
<b>SUELO URBANIZABLE SECTORIZADO / SUELO NO URBANIZABLE DE PROTECCIÓN ESPECIAL</b>	
<b>SUS / SNUP- E – VP (VÍAS PECUARIAS) Y SNUP- E – CA (INFRAESTRUCTURAS)</b>	<b>HOJA 1</b>

DATOS GENERALES	CARTOGRAFÍA CATASTRAL
POLÍGONO / PARCELA	
REFERENCIA CATASTRAL	
GEOREFERENCIACIÓN	
COORDENADAS UTM	
SUPERFICIE DE PARCELA	
CLASE DE SUELO	
ESPACIO NAT. PROTEGIDO	

EDIFICACIÓN	FOTO AÉREA
SUPERFICIE CONSTRUIDA	
NÚMERO DE PLANTAS	
OCUPACIÓN	
USO	
TIPOLOGÍA	
ESTADO CONSERVACIÓN	
FECHA CONSTRUCCIÓN	
AUTORIZACIONES	
DESCRIPCIÓN	
REGULACIÓN URBANÍSTICA PARTICULAR	

CONDICIONES AMBIENTALES	PLANO CARTOGRAFÍCO
SUMINISTRO AGUA	
VERTIDO	
RESIDUOS	
RUIDOS	
OLORES	
MOVIMIENTO TIERRAS	
OTROS	
POSIBLES AFECCIONES	
OBSERVACIONES	

## INVENTARIO INSTALACIONES

SUELO URBANIZABLE SECTORIZADO / SUELO NO URBANIZABLE DE  
PROTECCIÓN ESPECIAL

SUS / SNUP-E – VP (VÍAS PECUARIAS) Y SNUP-E – CA (INFRAESTRUCTURAS)

6

HOJA 2

### FOTOS




Fuente: Oficina Virtual de Catastro

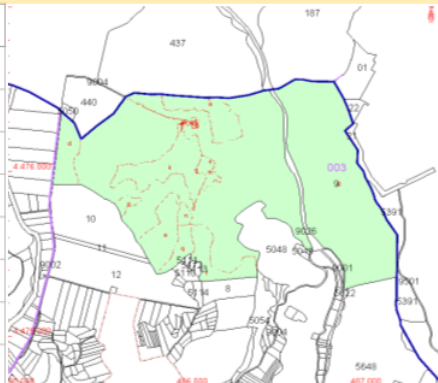
### AFECCIONES AMBIENTALES

CARRETERAS  
VIAS PECUARIAS

<b>INVENTARIO INSTALACIONES</b> SUELO NO URBANIZABLE DE PROTECCIÓN PRESERVADO / SUELO NO URBANIZABLE DE PROTECCIÓN ESPECIAL SNUP-P - A (VALORES AGROPECUARIOS) / SNUP-E - CA (INFRAESTRUCTURAS) / SNUP-E - CR (CAUSES Y RIBERAS) / SNUP-E - MP (VALORES NATURALES) / SNUP-E - VP (VÍAS PECUARIAS)	7  <b>HOJA 1</b>
---	------------------------

DATOS GENERALES		CARTOGRAFÍA CATASTRAL
POLÍGONO / PARCELA	Polígono 3 Parcela 9	
REFERENCIA CATASTRAL	28111A00300009000 OMA 28111A00300009000 1QS	
GEOREFERENCIACIÓN	40°26'01.8"N 3°09'19.1"W	
COORDENADAS UTM	40.433833, -3.155306	
SUPERFICIE DE PARCELA	1.561.403 m <sup>2</sup>	
CLASE DE SUELO	Agrícola, Paisajística, Montes Preservados	
ESPACIO NAT. PROTEGIDO	-	

EDIFICACIÓN		FOTO AÉREA
SUPERFICIE CONSTRUIDA	2.780 m <sup>2</sup>	
NÚMERO DE PLANTAS	1	
OCUPACIÓN		
USO	Residencial	
TIPOLOGÍA		
ESTADO CONSERVACIÓN		
FECHA CONSTRUCCIÓN	1980	
AUTORIZACIONES		
DESCRIPCIÓN		
REGULACIÓN URBANÍSTICA PARTICULAR		

CONDICIONES AMBIENTALES		PLANO CARTOGRAFICO
SUMINISTRO AGUA		
VERTIDO		
RESIDUOS		
RUIDOS		
OLORES		
MOVIMIENTO TIERRAS		
OTROS		
POSIBLES AFECCIONES		
OBSERVACIONES		

## INVENTARIO INSTALACIONES

SUELO NO URBANIZABLE DE PROTECCIÓN PRESERVADO / SUELO NO  
URBANIZABLE DE PROTECCIÓN ESPECIAL

SNUP-P - A (VALORES AGROPECUARIOS) / SNUP-E - CA (INFRAESTRUCTURAS) / SNUP-E - CR  
(CAUSES Y RIBERAS) / SNUP-E - MP (VALORES NATURALES) / SNUP-E - VP (VÍAS PECUARIAS)

7

HOJA 2

### FOTOS



Fuente: Oficina Virtual de Catastro

### AFECCIONES AMBIENTALES

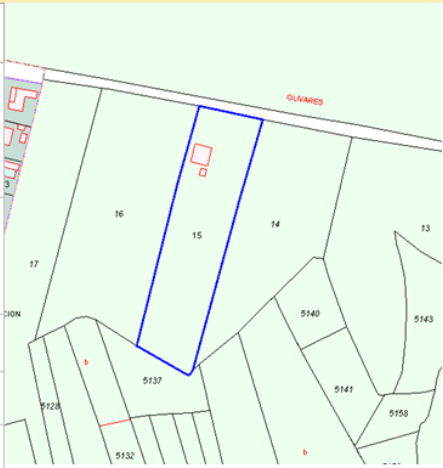
CARRETERAS  
CAUSES Y RIBERAS  
VALORES NATURALES  
VÍAS PECUARIAS

## INVENTARIO INSTALACIONES

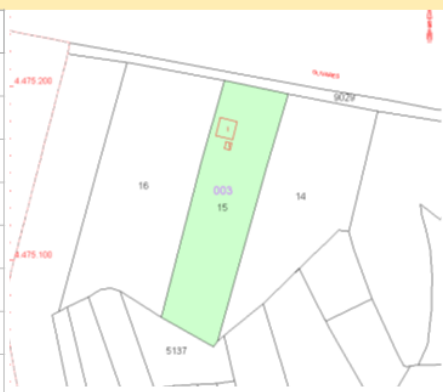
8

SUELO NO URBANIZABLE DE PROTECCIÓN PRESERVADO  
 SNUP- P - A (VALORES AGROPECUARIOS)

HOJA 1

DATOS GENERALES		CARTOGRAFÍA CATASTRAL
POLÍGONO / PARCELA	Polígono 3 Parcela 15	
REFERENCIA CATASTRAL	28111A00300015000 0MG 28111A00300015000 1QH	
GEOREFERENCIACIÓN	40°25'36.0"N 3°10'03.3"W	
COORDENADAS UTM	40.426667, -3.167583	
SUPERFICIE DE PARCELA	5.354 m <sup>2</sup>	
CLASE DE SUELO	Agrícola	
ESPACIO NAT. PROTEGIDO	-	

EDIFICACIÓN		FOTO AÉREA
SUPERFICIE CONSTRUIDA	120 m <sup>2</sup>	
NÚMERO DE PLANTAS	1	
OCUPACIÓN		
USO	Agrario	
TIPOLOGÍA		
ESTADO CONSERVACIÓN		
FECHA CONSTRUCCIÓN	1995	
AUTORIZACIONES		
DESCRIPCIÓN		
REGULACIÓN URBANÍSTICA PARTICULAR		

CONDICIONES AMBIENTALES		PLANO CARTOGRAFÍCO
SUMINISTRO AGUA		
VERTIDO		
RESIDUOS		
RUIDOS		
OLORES		
MOVIMIENTO TIERRAS		
OTROS		
POSIBLES AFECCIONES		
OBSERVACIONES		

## INVENTARIO INSTALACIONES

SUELO NO URBANIZABLE DE PROTECCIÓN PRESERVADO  
SNUP- P - A (VALORES AGROPECUARIOS)

8

HOJA 2

### FOTOS



Fuente: Oficina Virtual de Catastro

### AFECCIONES AMBIENTALES

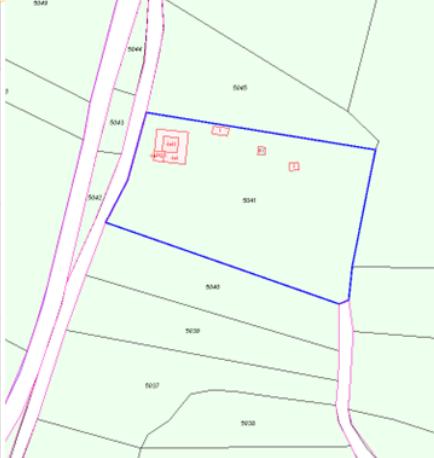
## INVENTARIO INSTALACIONES

9

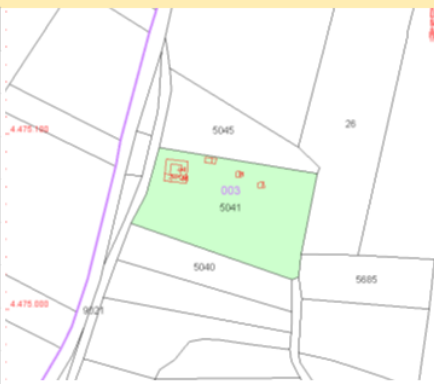
SUELO URBANIZABLE NO SECTORIZADO

SUNS

HOJA 1

DATOS GENERALES		CARTOGRAFÍA CATASTRAL
POLÍGONO / PARCELA	Polígono 3 Parcela 5041	
REFERENCIA CATASTRAL	28111A00305041000 0MO 28111A00305041000 1QP	
GEOREFERENCIACIÓN	40°25'33.7"N 3°10'29.9"W	
COORDENADAS UTM	40.426028, -3.174972	
SUPERFICIE DE PARCELA	5.096 m <sup>2</sup>	
CLASE DE SUELO	Agrícola	
ESPACIO NAT. PROTEGIDO	-	

EDIFICACIÓN		FOTO AÉREA
SUPERFICIE CONSTRUIDA	379 m <sup>2</sup>	
NÚMERO DE PLANTAS	1	
OCUPACIÓN		
USO	Residencial	
TIPOLOGÍA		
ESTADO CONSERVACIÓN		
FECHA CONSTRUCCIÓN	1988	
AUTORIZACIONES		
DESCRIPCIÓN		
REGULACIÓN URBANÍSTICA PARTICULAR		

CONDICIONES AMBIENTALES		PLANO CARTOGRAFICO
SUMINISTRO AGUA		
VERTIDO		
RESIDUOS		
RUIDOS		
OLORES		
MOVIMIENTO TIERRAS		
OTROS		
POSIBLES AFECCIONES		
OBSERVACIONES		


## INVENTARIO INSTALACIONES

SUELO URBANIZABLE NO SECTORIZADO  
SUNS

9

HOJA 2

### FOTOS



Fuente: Oficina Virtual de Catastro

### AFECCIONES AMBIENTALES

<b>INVENTARIO INSTALACIONES</b>	<b>10</b>
<b>SUELO URBANIZABLE NO SECTORIZADO / SUELO NO URBANIZABLE DE PROTECCIÓN ESPECIAL</b>	
<b>SUNS / SNUP- E – CA (INFRAESTRUCTURAS)</b>	<b>HOJA 1</b>

DATOS GENERALES	CARTOGRAFÍA CATASTRAL
POLÍGONO / PARCELA	Polígono 3 Parcela 5031
REFERENCIA CATASTRAL	28111A00305031000 0MG 28111A00305031000 1QH
GEOREFERENCIACIÓN	40°25'27.5"N 3°10'35.2"W
COORDENADAS UTM	40.424306, -3.176444
SUPERFICIE DE PARCELA	3.203 m <sup>2</sup>
CLASE DE SUELO	Agrícola
ESPACIO NAT. PROTEGIDO	-

EDIFICACIÓN	FOTO AÉREA
SUPERFICIE CONSTRUIDA	87 m <sup>2</sup>
NÚMERO DE PLANTAS	1
OCUPACIÓN	
USO	Residencial
TIPOLOGÍA	
ESTADO CONSERVACIÓN	
FECHA CONSTRUCCIÓN	1990
AUTORIZACIONES	
DESCRIPCIÓN	
REGULACIÓN URBANÍSTICA PARTICULAR	

CONDICIONES AMBIENTALES	PLANO CARTOGRAFICO
SUMINISTRO AGUA	
VERTIDO	
RESIDUOS	
RUIDOS	
OLORES	
MOVIMIENTO TIERRAS	
OTROS	
POSIBLES AFECCIONES	
OBSERVACIONES	

## INVENTARIO INSTALACIONES

SUELO URBANIZABLE NO SECTORIZADO / SUELO NO URBANIZABLE DE  
PROTECCIÓN ESPECIAL

SUNS / SNUP- E – CA (INFRAESTRUCTURAS)

10

HOJA 2

### FOTOS




Fuente: Oficina Virtual de Catastro

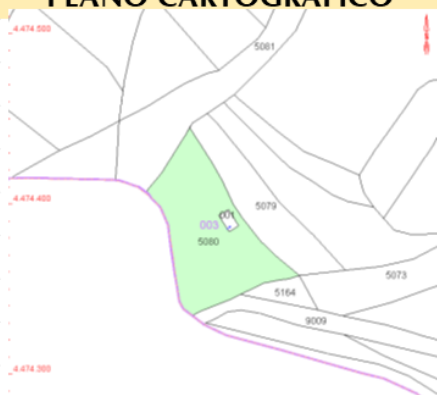
### AFECCIONES AMBIENTALES

CARRETERAS

<h2 style="margin: 0;">INVENTARIO INSTALACIONES</h2> <p style="margin: 0;">SUELO URBANIZABLE SECTORIZADO / SUELO NO URBANIZABLE DE PROTECCIÓN PRESERVADO/ SUELO NO URBANIZABLE DE PROTECCIÓN ESPECIAL                  SUS / SNUP- P - A (VALORES AGROPECUARIOS) / SNUP- E – VP (VÍAS PECUARIAS) /                  SNUP- E – CA (INFRAESTRUCTURAS)</p>	<p style="font-size: 24px; margin: 0;">11</p> <p style="font-size: 24px; margin: 0;">HOJA 1</p>
---	---

DATOS GENERALES		CARTOGRAFÍA CATASTRAL
POLÍGONO / PARCELA	Polígono 3 Parcela 5080	
REFERENCIA CATASTRAL	28111A00305080000 0MX 000100100VK87D000 1GD	
GEOREFERENCIACIÓN	40°25'12.1"N 3°10'22.6"W	
COORDENADAS UTM	40.420028, -3.172944	
SUPERFICIE DE PARCELA	4.227 m <sup>2</sup>	
CLASE DE SUELO	Agrícola y Paisajística	
ESPACIO NAT. PROTEGIDO	-	

EDIFICACIÓN		FOTO AÉREA
SUPERFICIE CONSTRUIDA	70 m <sup>2</sup>	
NÚMERO DE PLANTAS	1	
OCUPACIÓN		
USO	Residencial	
TIPOLOGÍA		
ESTADO CONSERVACIÓN		
FECHA CONSTRUCCIÓN	1989	
AUTORIZACIONES		
DESCRIPCIÓN		
REGULACIÓN URBANÍSTICA PARTICULAR		

CONDICIONES AMBIENTALES		PLANO CARTOGRAFICO
SUMINISTRO AGUA		
VERTIDO		
RESIDUOS		
RUIDOS		
OLORES		
MOVIMIENTO TIERRAS		
OTROS		
POSIBLES AFECCIONES		
OBSERVACIONES		

## INVENTARIO INSTALACIONES

SUELO URBANIZABLE SECTORIZADO / SUELO NO URBANIZABLE DE PROTECCIÓN  
PRESERVADO/ SUELO NO URBANIZABLE DE PROTECCIÓN ESPECIAL  
SUS / SNUP- P - A (VALORES AGROPECUARIOS) / SNUP- E – VP (VÍAS PECUARIAS) /  
SNUP- E – CA (INFRAESTRUCTURAS)

11

HOJA 2

### FOTOS




Fuente: Oficina Virtual de Catastro


### AFECCIONES AMBIENTALES

CARRETERAS  
VIAS PECUARIAS

<p><b>INVENTARIO INSTALACIONES</b></p> <p>SUELO NO URBANIZABLE DE PROTECCIÓN PRESERVADO/ SUELO NO URBANIZABLE DE PROTECCIÓN ESPECIAL</p> <p>SNUP- P - A (VALORES AGROPECUARIOS) / SNUP- E – VP (VÍAS PECUARIAS) / SNUP- E – CR (CAUSES Y RIBERAS)</p>	<p>12</p> <p>HOJA 1</p>
---	-------------------------

DATOS GENERALES		CARTOGRAFÍA CATASTRAL
POLÍGONO / PARCELA	Polígono 3 Parcela 5378	
REFERENCIA CATASTRAL	28111A00305378000 0MB 000100200VK87D000 1QD	
GEOREFERENCIACIÓN	40°25'09.1"N 3°10'14.2"W	
COORDENADAS UTM	40.419194, -3.170611	
SUPERFICIE DE PARCELA	2.316 m <sup>2</sup>	
CLASE DE SUELO	Agrícola y Paisajística	
ESPACIO NAT. PROTEGIDO	-	

EDIFICACIÓN		FOTO AÉREA
SUPERFICIE CONSTRUIDA	77 m <sup>2</sup>	
NÚMERO DE PLANTAS	1	
OCUPACIÓN		
USO	Residencial	
TIPOLOGÍA		
ESTADO CONSERVACIÓN		
FECHA CONSTRUCCIÓN	1989	
AUTORIZACIONES		
DESCRIPCIÓN		
REGULACIÓN URBANÍSTICA PARTICULAR		

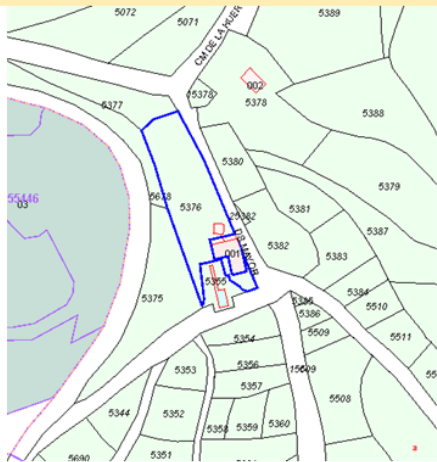
CONDICIONES AMBIENTALES		PLANO CARTOGRAFICO
SUMINISTRO AGUA		
VERTIDO		
RESIDUOS		
RUIDOS		
OLORES		
MOVIMIENTO TIERRAS		
OTROS		
POSIBLES AFECCIONES		
OBSERVACIONES		

<b>INVENTARIO INSTALACIONES</b> SUELO NO URBANIZABLE DE PROTECCIÓN PRESERVADO/ SUELO NO URBANIZABLE DE PROTECCIÓN ESPECIAL SNUP- P - A (VALORES AGROPECUARIOS) / SNUP- E – VP (VÍAS PECUARIAS) / SNUP- E – CR (CAUSES Y RIBERAS)	<b>12</b> <b>HOJA 2</b>
--	----------------------------

<b>FOTOS</b>
NO HAY INFORMACIÓN EN SEDE CATASTRO
Fuente: Oficina Virtual de Catastro

<b>AFECCIONES AMBIENTALES</b>
VÍAS PECUARIAS CAUSES Y RIBERAS

<p><b>INVENTARIO INSTALACIONES</b>                  SUELO NO URBANIZABLE DE PROTECCIÓN PRESERVADO/ SUELO NO URBANIZABLE DE PROTECCIÓN ESPECIAL                  SNUP- P - A (VALORES AGROPECUARIOS) / SNUP- E – VP (VÍAS PECUARIAS) / SNUP- E – CR (CAUSES Y RIBERAS) / SNUP- E – CU (CULTURAL)</p>	<p><b>13</b></p> <p><b>HOJA 1</b></p>
---	---------------------------------------

DATOS GENERALES		CARTOGRAFÍA CATASTRAL
POLÍGONO / PARCELA	Polígono 3 Parcela 5376	
REFERENCIA CATASTRAL	28111A00305376000 0MW 000600100VK87D000 1JD	
GEOREFERENCIACIÓN	40°25'07.4"N 3°10'15.6"W	
COORDENADAS UTM	40.418722, -3.171000	
SUPERFICIE DE PARCELA	2.027 m <sup>2</sup>	
CLASE DE SUELO	Paisajístico	
ESPACIO NAT. PROTEGIDO	-	

EDIFICACIÓN		FOTO AÉREA
SUPERFICIE CONSTRUIDA	395 m <sup>2</sup>	
NÚMERO DE PLANTAS	2	
OCUPACIÓN		
USO	Residencial	
TIPOLOGÍA		
ESTADO CONSERVACIÓN		
FECHA CONSTRUCCIÓN	1990	
AUTORIZACIONES		
DESCRIPCIÓN		
REGULACIÓN URBANÍSTICA PARTICULAR		

CONDICIONES AMBIENTALES		PLANO CARTOGRAFICO
SUMINISTRO AGUA		
VERTIDO		
RESIDUOS		
RUIDOS		
OLORES		
MOVIMIENTO TIERRAS		
OTROS		
POSIBLES AFECCIONES		
OBSERVACIONES		

## INVENTARIO INSTALACIONES

SUELO NO URBANIZABLE DE PROTECCIÓN PRESERVADO/ SUELO NO  
URBANIZABLE DE PROTECCIÓN ESPECIAL

SNUP- P - A (VALORES AGROPECUARIOS) / SNUP- E – VP (VÍAS PECUARIAS) / SNUP- E – CR  
(CAUSES Y RIBERAS) / SNUP- E – CU (CULTURAL)

13

HOJA 2

### FOTOS

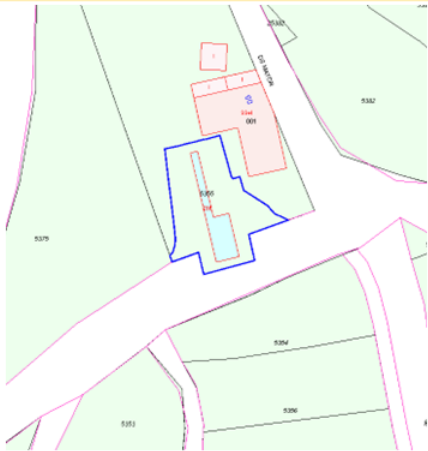


Fuente: Oficina Virtual de Catastro

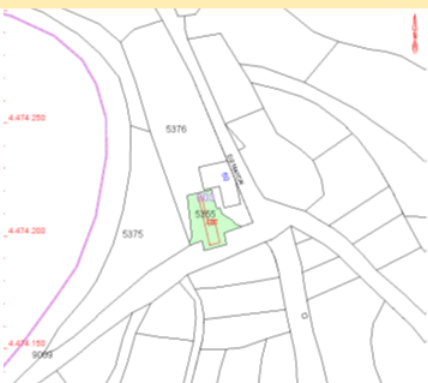
### AFECCIONES AMBIENTALES

VIAS PECUARIAS  
CAUSES Y RIBERAS  
CULTURAL

<p><b>INVENTARIO INSTALACIONES</b></p> <p>SUELO NO URBANIZABLE DE PROTECCIÓN PRESERVADO/ SUELO NO URBANIZABLE DE PROTECCIÓN ESPECIAL</p> <p>SNUP- P - A (VALORES AGROPECUARIOS) / SNUP- E – VP (VÍAS PECUARIAS) / SNUP- E – CR (CAUSES Y RIBERAS) / SNUP- E – CU (CULTURAL)</p>	<p><b>14</b></p> <p><b>HOJA 1</b></p>
---	---------------------------------------

DATOS GENERALES		CARTOGRAFÍA CATASTRAL
POLÍGONO / PARCELA	Polígono 3 Parcela 5355	
REFERENCIA CATASTRAL	28111A00305355000 OMT	
GEOREFERENCIACIÓN	40° 25' 06.2"N 3° 10' 15.1"W	
COORDENADAS UTM	40.418389, -3.170861	
SUPERFICIE DE PARCELA	361 m <sup>2</sup>	
CLASE DE SUELO	Paisajístico	
ESPACIO NAT. PROTEGIDO	-	

EDIFICACIÓN		FOTO AÉREA
SUPERFICIE CONSTRUIDA	60 m <sup>2</sup>	
NÚMERO DE PLANTAS	1	
OCUPACIÓN		
USO	Agrario	
TIPOLOGÍA		
ESTADO CONSERVACIÓN		
FECHA CONSTRUCCIÓN	1980	
AUTORIZACIONES		
DESCRIPCIÓN		
REGULACIÓN URBANÍSTICA PARTICULAR		

CONDICIONES AMBIENTALES		PLANO CARTOGRAFICO
SUMINISTRO AGUA		
VERTIDO		
RESIDUOS		
RUIDOS		
OLORES		
MOVIMIENTO TIERRAS		
OTROS		
POSIBLES AFECCIONES		
OBSERVACIONES		

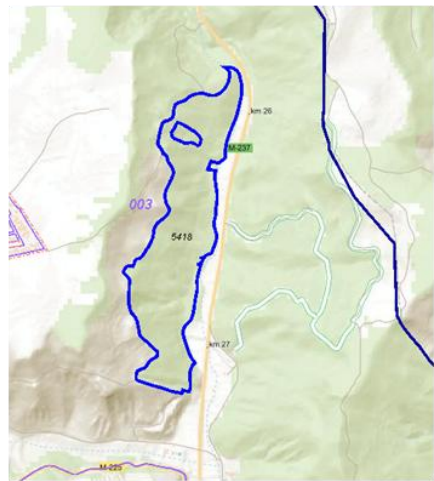


<b>INVENTARIO INSTALACIONES</b> SUELO NO URBANIZABLE DE PROTECCIÓN PRESERVADO/ SUELO NO URBANIZABLE DE PROTECCIÓN ESPECIAL SNUP- P - A (VALORES AGROPECUARIOS) / SNUP- E – VP (VÍAS PECUARIAS) / SNUP- E – CR (CAUSES Y RIBERAS) / SNUP- E – CU (CULTURAL)	<b>14</b> <b>HOJA 2</b>
--	----------------------------

<b>FOTOS</b>
<p>NO HAY INFORMACIÓN EN SEDE CATASTRO</p>
Fuente: Oficina Virtual de Catastro

<b>AFECCIONES AMBIENTALES</b>
<p>VÍAS PECUARIAS CAUSES Y RIBERAS CULTURAL</p>

<b>INVENTARIO INSTALACIONES</b>	<b>15</b>
<b>SUELO NO URBANIZABLE DE PROTECCIÓN ESPECIAL</b>	
SNUP- E – MP (VALORES NATURALES) / SNUP- E – CR (CAUSES Y RIBERAS) / SNUP- E – VP (VÍAS PECUARIAS)	<b>HOJA 1</b>

DATOS GENERALES		CARTOGRAFÍA CATASTRAL
POLÍGONO / PARCELA	Polígono 3 Parcela 5418	
REFERENCIA CATASTRAL	28111A00305418000 0MF 000200100VK87D000 1BD	
GEOREFERENCIACIÓN	40°25'18.4"N 3°09'26.7"W	
COORDENADAS UTM	40.421778, -3.157417	
SUPERFICIE DE PARCELA	295.245 m <sup>2</sup>	
CLASE DE SUELO	Paisajística, Monte Protegido y Monte de Utilidad Pública	
ESPACIO NAT. PROTEGIDO	-	

EDIFICACIÓN		FOTO AÉREA
SUPERFICIE CONSTRUIDA	75 m <sup>2</sup>	
NÚMERO DE PLANTAS	1	
OCUPACIÓN		
USO	Residencial	
TIPOLOGÍA		
ESTADO CONSERVACIÓN		
FECHA CONSTRUCCIÓN	1980	
AUTORIZACIONES		
DESCRIPCIÓN		
REGULACIÓN URBANÍSTICA PARTICULAR		

CONDICIONES AMBIENTALES		PLANO CARTOGRAFICO
SUMINISTRO AGUA		
VERTIDO		
RESIDUOS		
RUIDOS		
OLORES		
MOVIMIENTO TIERRAS		
OTROS		
POSIBLES AFECCIONES		
OBSERVACIONES		

## INVENTARIO INSTALACIONES


SUELO NO URBANIZABLE DE PROTECCIÓN ESPECIAL

SNUP- E – MP (VALORES NATURALES) / SNUP- E – CR (CAUSES Y RIBERAS) / SNUP- E – VP  
(VÍAS PECUARIAS)

15

HOJA 2

### FOTOS



Fuente: Oficina Virtual de Catastro

### AFECCIONES AMBIENTALES


VÍAS PECUARIAS  
CAUSES Y RIBERAS  
VALORES NATURALES

## INVENTARIO INSTALACIONES

16

SUELO NO URBANIZABLE DE PROTECCIÓN PRESERVADO  
 SNUP- P - A (VALORES AGROPECUARIOS)

HOJA 1

DATOS GENERALES		CARTOGRAFÍA CATASTRAL
POLÍGONO / PARCELA	Polígono 3 Parcela 5224	
REFERENCIA CATASTRAL	28111A00305224000 OMP	
GEOREFERENCIACIÓN	0°05'49.5"S	
COORDENADAS UTM	34°41'07.1"W -	
SUPERFICIE DE PARCELA	0.097083, -34.685306	
CLASE DE SUELO	567 m2	
ESPACIO NAT. PROTEGIDO	Paisajístico	
	-	

EDIFICACIÓN		FOTO AÉREA
SUPERFICIE CONSTRUIDA	22 m <sup>2</sup>	
NÚMERO DE PLANTAS	1	
OCUPACIÓN		
USO	Agrario	
TIPOLOGÍA		
ESTADO CONSERVACIÓN		
FECHA CONSTRUCCIÓN	1990	
AUTORIZACIONES		
DESCRIPCIÓN		
REGULACIÓN URBANÍSTICA PARTICULAR		

CONDICIONES AMBIENTALES		PLANO CARTOGRAFICO
SUMINISTRO AGUA		
VERTIDO		
RESIDUOS		
RUIDOS		
OLORES		
MOVIMIENTO TIERRAS		
OTROS		
POSIBLES AFECCIONES		
OBSERVACIONES		

## INVENTARIO INSTALACIONES

16

SUELO NO URBANIZABLE DE PROTECCIÓN PRESERVADO  
SNUP- P - A (VALORES AGROPECUARIOS)

HOJA 2

### FOTOS



Fuente: Oficina Virtual de Catastro

### AFECCIONES AMBIENTALES

<h2 style="margin: 0;">INVENTARIO INSTALACIONES</h2> <p style="margin: 0;">SUELO NO URBANIZABLE DE PROTECCIÓN PRESERVADO                  / SUELO NO URBANIZABLE DE PROTECCIÓN ESPECIAL</p> <p style="margin: 0;">SNUP- P - A (VALORES AGROPECUARIOS) / SNUP- E – CR (CAUSES Y RIBERAS)</p>	<p style="font-size: 1.2em; margin: 0;">17</p> <p style="font-size: 1.2em; margin: 0;">HOJA 1</p>
---	---

DATOS GENERALES	CARTOGRAFÍA CATASTRAL
POLÍGONO / PARCELA	Polígono 3 Parcela 5248
REFERENCIA CATASTRAL	28111A00305248000 OMA
GEOREFERENCIACIÓN	40°25'01.0"N 3°09'24.1"W
COORDENADAS UTM	40.416944, -3.156694
SUPERFICIE DE PARCELA	134 m <sup>2</sup>
CLASE DE SUELO	Paisajístico
ESPACIO NAT. PROTEGIDO	-

EDIFICACIÓN	FOTO AÉREA
SUPERFICIE CONSTRUIDA	27 m <sup>2</sup>
NÚMERO DE PLANTAS	1
OCUPACIÓN	
USO	Agrario
TIPOLOGÍA	
ESTADO CONSERVACIÓN	
FECHA CONSTRUCCIÓN	2009
AUTORIZACIONES	
DESCRIPCIÓN	
REGULACIÓN URBANÍSTICA PARTICULAR	

CONDICIONES AMBIENTALES	PLANO CARTOGRAFICO
SUMINISTRO AGUA	
VERTIDO	
RESIDUOS	
RUIDOS	
OLORES	
MOVIMIENTO TIERRAS	
OTROS	
POSIBLES AFECCIONES	
OBSERVACIONES	

## INVENTARIO INSTALACIONES

SUELO NO URBANIZABLE DE PROTECCIÓN PRESERVADO  
/ SUELO NO URBANIZABLE DE PROTECCIÓN ESPECIAL

SNUP- P - A (VALORES AGROPECUARIOS) / SNUP- E – CR (CAUSES Y RIBERAS)

17

HOJA 2

### FOTOS




Fuente: Oficina Virtual de Catastro


### AFECCIONES AMBIENTALES

CAUSES Y RIBERAS

<p><b>INVENTARIO INSTALACIONES</b></p> <p>SUELO NO URBANIZABLE DE PROTECCIÓN PRESERVADO/ SUELO NO URBANIZABLE DE PROTECCIÓN ESPECIAL</p> <p>SNUP- P - A (VALORES AGROPECUARIOS) / SNUP- E – VP (VÍAS PECUARIAS) / SNUP- E –MP (VALORES NATURALES)</p>	<p><b>18</b></p> <p><b>HOJA 1</b></p>
---	---------------------------------------

DATOS GENERALES		CARTOGRAFÍA CATASTRAL
POLÍGONO / PARCELA	Polígono 3 Parcela 5889	
REFERENCIA CATASTRAL	28111A00305889000 0MB 28111A00305889000 1QZ	
GEOREFERENCIACIÓN	40°24'57.1"N 3°09'32.9"W	
COORDENADAS UTM	40.415861, -3.159139	
SUPERFICIE DE PARCELA	24.603 m <sup>2</sup>	
CLASE DE SUELO	Paisajístico	
ESPACIO NAT. PROTEGIDO	-	

EDIFICACIÓN		FOTO AÉREA
SUPERFICIE CONSTRUIDA	76 m <sup>2</sup>	
NÚMERO DE PLANTAS	1	
OCUPACIÓN		
USO	Industrial	
TIPOLOGÍA		
ESTADO CONSERVACIÓN		
FECHA CONSTRUCCIÓN	1976	
AUTORIZACIONES		
DESCRIPCIÓN		
REGULACIÓN URBANÍSTICA PARTICULAR		

CONDICIONES AMBIENTALES		PLANO CARTOGRAFICO
SUMINISTRO AGUA		
VERTIDO		
RESIDUOS		
RUIDOS		
OLORES		
MOVIMIENTO TIERRAS		
OTROS		
POSIBLES AFECCIONES		
OBSERVACIONES		




<b>INVENTARIO INSTALACIONES</b> SUELO NO URBANIZABLE DE PROTECCIÓN PRESERVADO/ SUELO NO URBANIZABLE DE PROTECCIÓN ESPECIAL SNUP- P - A (VALORES AGROPECUARIOS) / SNUP- E – VP (VÍAS PECUARIAS) / SNUP- E –MP (VALORES NATURALES)	<b>18</b> <b>HOJA 2</b>
---	----------------------------


<b>FOTOS</b>
<p>NO HAY INFORMACIÓN EN SEDE CATASTRO</p>
Fuente: Oficina Virtual de Catastro

<b>AFECCIONES AMBIENTALES</b>
<p>VÍAS PECUARIAS VALORES NATURALES</p>

<p><b>INVENTARIO INSTALACIONES</b></p> <p>SUELO NO URBANIZABLE DE PROTECCIÓN PRESERVADO/ SUELO NO URBANIZABLE DE PROTECCIÓN ESPECIAL</p> <p>SNUP- P - A (VALORES AGROPECUARIOS) / SNUP- E – VP (VÍAS PECUARIAS) / SNUP- E – CR (CAUSES Y RIBERAS) / SNUP- E – MP (VALORES NATURALES) / SNUP- E – CA (INFRAESTRUCTURA)</p>	<p>19</p> <p><b>HOJA 1</b></p>
---	--------------------------------

DATOS GENERALES		CARTOGRAFÍA CATASTRAL
POLÍGONO / PARCELA	Polígono 3 Parcela 5271	
REFERENCIA CATASTRAL	28111A00305271000 0MX 28111A00305271000 1QM	
GEOREFERENCIACIÓN	40° 24' 52.0"N	
COORDENADAS UTM	3° 09' 31.9"W 40.414444, -3.158861	
SUPERFICIE DE PARCELA	4.962 m <sup>2</sup>	
CLASE DE SUELO	Paisajístico	
ESPACIO NAT. PROTEGIDO	-	

EDIFICACIÓN		FOTO AÉREA
SUPERFICIE CONSTRUIDA	300 m <sup>2</sup>	
NÚMERO DE PLANTAS	1	
OCUPACIÓN		
USO	Industrial	
TIPOLOGÍA		
ESTADO CONSERVACIÓN		
FECHA CONSTRUCCIÓN	2005	
AUTORIZACIONES		
DESCRIPCIÓN		
REGULACIÓN URBANÍSTICA PARTICULAR		

CONDICIONES AMBIENTALES		PLANO CARTOGRAFICO
SUMINISTRO AGUA		
VERTIDO		
RESIDUOS		
RUIDOS		
OLORES		
MOVIMIENTO TIERRAS		
OTROS		
POSIBLES AFECCIONES		
OBSERVACIONES		

## INVENTARIO INSTALACIONES

SUELO NO URBANIZABLE DE PROTECCIÓN PRESERVADO/ SUELO NO  
URBANIZABLE DE PROTECCIÓN ESPECIAL

SNUP- P - A (VALORES AGROPECUARIOS) / SNUP- E – VP (VÍAS PECUARIAS) /  
SNUP- E – CR (CAUSES Y RIBERAS) / SNUP- E – MP (VALORES NATURALES) / SNUP- E – CA  
(INFRAESTRUCTURA)

19

HOJA 2

### FOTOS

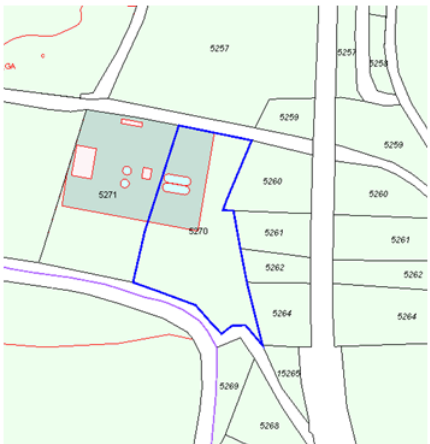



Fuente: Oficina Virtual de Catastro


### AFECCIONES AMBIENTALES

CAUSES Y RIBERAS  
VÍAS PECUARIAS  
VALORES NATURALES  
CARRETERAS

<p><b>INVENTARIO INSTALACIONES</b></p> <p>SUELO NO URBANIZABLE DE PROTECCIÓN PRESERVADO/ SUELO NO URBANIZABLE DE PROTECCIÓN ESPECIAL</p> <p>SNUP- P - A (VALORES AGROPECUARIOS) / SNUP- E – VP (VÍAS PECUARIAS) / SNUP- E – CR (CAUSES Y RIBERAS) / SNUP- E – MP (VALORES NATURALES)</p>	<p><b>20</b></p> <p><b>HOJA 1</b></p>
--	---------------------------------------

DATOS GENERALES		CARTOGRAFÍA CATASTRAL
POLÍGONO / PARCELA	Polígono 3 Parcela 5271	
REFERENCIA CATASTRAL	28111A00305270000 OMD 28111A00305270000 1QF	
GEOREFERENCIACIÓN	40° 24' 51.4"N	
COORDENADAS UTM	3° 09' 29.7"W 40.414278, -3.158250	
SUPERFICIE DE PARCELA	5.281 m <sup>2</sup>	
CLASE DE SUELO	Paisajístico	
ESPACIO NAT. PROTEGIDO	-	

EDIFICACIÓN		FOTO AÉREA
SUPERFICIE CONSTRUIDA	145 m <sup>2</sup>	
NÚMERO DE PLANTAS	1	
OCUPACIÓN		
USO	Deportivo	
TIPOLOGÍA		
ESTADO CONSERVACIÓN		
FECHA CONSTRUCCIÓN	2005	
AUTORIZACIONES		
DESCRIPCIÓN		
REGULACIÓN URBANÍSTICA PARTICULAR		

CONDICIONES AMBIENTALES		PLANO CARTOGRÁFICO
SUMINISTRO AGUA		
VERTIDO		
RESIDUOS		
RUIDOS		
OLORES		
MOVIMIENTO TIERRAS		
OTROS		
POSIBLES AFECCIONES		
OBSERVACIONES		

## **INVENTARIO INSTALACIONES**

**SUELO NO URBANIZABLE DE PROTECCIÓN PRESERVADO/ SUELO NO  
URBANIZABLE DE PROTECCIÓN ESPECIAL**  
SNUP- P - A (VALORES AGROPECUARIOS) / SNUP- E – VP (VÍAS PECUARIAS) /  
SNUP- E – CR (CAUSES Y RIBERAS) / SNUP- E – MP (VALORES NATURALES)

20

HOJA 2

### **FOTOS**

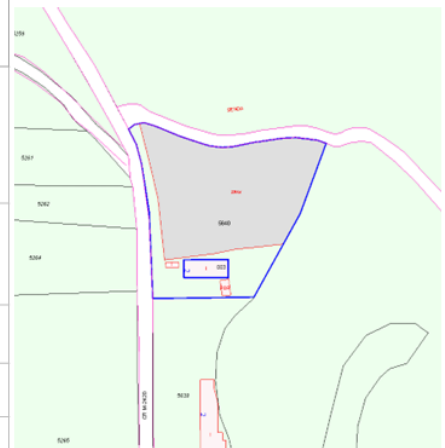


Fuente: Oficina Virtual de Catastro


### **AFECCIONES AMBIENTALES**

CAUSES Y RIBERAS  
VÍAS PECUARIAS  
VALORES NATURALES

<b>INVENTARIO INSTALACIONES</b>	<b>21</b>
SUELO NO URBANIZABLE DE PROTECCIÓN PRESERVADO/ SUELO NO URBANIZABLE DE PROTECCIÓN ESPECIAL	
SNUP- P - A (VALORES AGROPECUARIOS) / SNUP- E – VP (VÍAS PECUARIAS)	<b>HOJA 1</b>

DATOS GENERALES		CARTOGRAFÍA CATASTRAL
POLÍGONO / PARCELA	Polígono 3 Parcela 5640	
REFERENCIA CATASTRAL	28111A00305640000 0MQ 28111A00305640000 1QW	
GEOREFERENCIACIÓN	40°24'50.3"N	
COORDENADAS UTM	3°09'20.9"W 40.413972, -3.155806	
SUPERFICIE DE PARCELA	4.578 m <sup>2</sup>	
CLASE DE SUELO	Paisajístico	
ESPACIO NAT. PROTEGIDO	-	

EDIFICACIÓN		FOTO AÉREA
SUPERFICIE CONSTRUIDA	3.447 m <sup>2</sup>	
NÚMERO DE PLANTAS	1	
OCUPACIÓN		
USO	Industrial	
TIPOLOGÍA		
ESTADO CONSERVACIÓN		
FECHA CONSTRUCCIÓN	2000	
AUTORIZACIONES		
DESCRIPCIÓN		
REGULACIÓN URBANÍSTICA PARTICULAR		

CONDICIONES AMBIENTALES		PLANO CARTOGRAFICO
SUMINISTRO AGUA		
VERTIDO		
RESIDUOS		
RUIDOS		
OLORES		
MOVIMIENTO TIERRAS		
OTROS		
POSIBLES AFECCIONES		
OBSERVACIONES		

## INVENTARIO INSTALACIONES

SUELO NO URBANIZABLE DE PROTECCIÓN PRESERVADO/ SUELO NO  
URBANIZABLE DE PROTECCIÓN ESPECIAL

SNUP- P - A (VALORES AGROPECUARIOS) / SNUP- E – VP (VÍAS PECUARIAS)

21

HOJA 2

### FOTOS



Fuente: Oficina Virtual de Catastro

### AFECCIONES AMBIENTALES

VÍAS PECUARIAS

<h2 style="margin: 0;">INVENTARIO INSTALACIONES</h2> <p style="margin: 0;">SUELO NO URBANIZABLE DE PROTECCIÓN PRESERVADO/ SUELO NO URBANIZABLE DE PROTECCIÓN ESPECIAL</p> <p style="margin: 0;">SNUP- P - A (VALORES AGROPECUARIOS)/ SNUP- E – VP (VÍAS PECUARIAS)/</p>	<p style="font-size: 1.2em; margin: 0;">22</p> <p style="font-size: 1.2em; margin: 0;">HOJA 1</p>
---	---

DATOS GENERALES	CARTOGRAFÍA CATASTRAL
POLÍGONO / PARCELA	Polígono 3 Parcela 5639
REFERENCIA CATASTRAL	28111A00305639000 OML 001300300VK87D000 1OD
GEOREFERENCIACIÓN	40° 24' 49.6"N
COORDENADAS UTM	3° 09' 20.9"W 40.413778, -3.155806
SUPERFICIE DE PARCELA	2.646 m <sup>2</sup>
CLASE DE SUELO	Paisajístico
ESPACIO NAT. PROTEGIDO	-

EDIFICACIÓN	FOTO AÉREA
SUPERFICIE CONSTRUIDA	772 m <sup>2</sup>
NÚMERO DE PLANTAS	2
OCUPACIÓN	
USO	Residencial
TIPOLOGÍA	
ESTADO CONSERVACIÓN	
FECHA CONSTRUCCIÓN	1978
AUTORIZACIONES	
DESCRIPCIÓN	
REGULACIÓN URBANÍSTICA PARTICULAR	

CONDICIONES AMBIENTALES	PLANO CARTOGRAFICO
SUMINISTRO AGUA	
VERTIDO	
RESIDUOS	
RUIDOS	
OLORES	
MOVIMIENTO TIERRAS	
OTROS	
POSIBLES AFECCIONES	
OBSERVACIONES	

## INVENTARIO INSTALACIONES

SUELO NO URBANIZABLE DE PROTECCIÓN PRESERVADO/ SUELO NO  
URBANIZABLE DE PROTECCIÓN ESPECIAL

SNUP- P - A (VALORES AGROPECUARIOS) / SNUP- E – VP (VÍAS PECUARIAS) /

22

HOJA 2

### FOTOS


NO HAY INFORMACIÓN EN SEDE CATASTRO

Fuente: Oficina Virtual de Catastro


### AFECCIONES AMBIENTALES

VÍAS PECUARIAS

<h2 style="margin: 0;">INVENTARIO INSTALACIONES</h2> <p style="margin: 0;">SUELO NO URBANIZABLE DE PROTECCIÓN PRESERVADO/ SUELO NO URBANIZABLE DE PROTECCIÓN ESPECIAL</p> <p style="margin: 0;">SNUP- P - A (VALORES AGROPECUARIOS) / SNUP- E – VP (VÍAS PECUARIAS) / SNUP- E – CA (INFRAESTRUCTURA) / SNUP- E – MP (VALORES NATURALES)</p>	<p style="font-size: 24px; margin: 0;">23</p> <p style="font-size: 24px; margin: 0;">HOJA 1</p>
---	---

DATOS GENERALES	CARTOGRAFÍA CATASTRAL														
<table border="1" style="width: 100%; border-collapse: collapse;"> <tr> <td style="width: 30%;">POLÍGONO / PARCELA</td> <td>Polígono 3 Parcela 5638</td> </tr> <tr> <td>REFERENCIA CATASTRAL</td> <td>28111A00305638000 0MP 28111A00305638000 1QA</td> </tr> <tr> <td>GEOREFERENCIACIÓN</td> <td>40°24'43.6"N 3°09'17.6"W</td> </tr> <tr> <td>COORDENADAS UTM</td> <td>40.412118, -3.154893</td> </tr> <tr> <td>SUPERFICIE DE PARCELA</td> <td>16.249 m<sup>2</sup></td> </tr> <tr> <td>CLASE DE SUELO</td> <td>Paisajístico</td> </tr> <tr> <td>ESPACIO NAT. PROTEGIDO</td> <td>-</td> </tr> </table>	POLÍGONO / PARCELA	Polígono 3 Parcela 5638	REFERENCIA CATASTRAL	28111A00305638000 0MP 28111A00305638000 1QA	GEOREFERENCIACIÓN	40°24'43.6"N 3°09'17.6"W	COORDENADAS UTM	40.412118, -3.154893	SUPERFICIE DE PARCELA	16.249 m <sup>2</sup>	CLASE DE SUELO	Paisajístico	ESPACIO NAT. PROTEGIDO	-	
POLÍGONO / PARCELA	Polígono 3 Parcela 5638														
REFERENCIA CATASTRAL	28111A00305638000 0MP 28111A00305638000 1QA														
GEOREFERENCIACIÓN	40°24'43.6"N 3°09'17.6"W														
COORDENADAS UTM	40.412118, -3.154893														
SUPERFICIE DE PARCELA	16.249 m <sup>2</sup>														
CLASE DE SUELO	Paisajístico														
ESPACIO NAT. PROTEGIDO	-														

EDIFICACIÓN	FOTO AÉREA																				
<table border="1" style="width: 100%; border-collapse: collapse;"> <tr> <td style="width: 30%;">SUPERFICIE CONSTRUIDA</td> <td>38 m<sup>2</sup></td> </tr> <tr> <td>NÚMERO DE PLANTAS</td> <td>1</td> </tr> <tr> <td>OCUPACIÓN</td> <td></td> </tr> <tr> <td>USO</td> <td>Industrial</td> </tr> <tr> <td>TIPOLOGÍA</td> <td></td> </tr> <tr> <td>ESTADO CONSERVACIÓN</td> <td></td> </tr> <tr> <td>FECHA CONSTRUCCIÓN</td> <td></td> </tr> <tr> <td>AUTORIZACIONES</td> <td></td> </tr> <tr> <td>DESCRIPCIÓN</td> <td></td> </tr> <tr> <td>REGULACIÓN URBANÍSTICA PARTICULAR</td> <td></td> </tr> </table>	SUPERFICIE CONSTRUIDA	38 m <sup>2</sup>	NÚMERO DE PLANTAS	1	OCUPACIÓN		USO	Industrial	TIPOLOGÍA		ESTADO CONSERVACIÓN		FECHA CONSTRUCCIÓN		AUTORIZACIONES		DESCRIPCIÓN		REGULACIÓN URBANÍSTICA PARTICULAR		
SUPERFICIE CONSTRUIDA	38 m <sup>2</sup>																				
NÚMERO DE PLANTAS	1																				
OCUPACIÓN																					
USO	Industrial																				
TIPOLOGÍA																					
ESTADO CONSERVACIÓN																					
FECHA CONSTRUCCIÓN																					
AUTORIZACIONES																					
DESCRIPCIÓN																					
REGULACIÓN URBANÍSTICA PARTICULAR																					

CONDICIONES AMBIENTALES	PLANO CARTOGRAFICO																		
<table border="1" style="width: 100%; border-collapse: collapse;"> <tr><td>SUMINISTRO AGUA</td><td></td></tr> <tr><td>VERTIDO</td><td></td></tr> <tr><td>RESIDUOS</td><td></td></tr> <tr><td>RUIDOS</td><td></td></tr> <tr><td>OLORES</td><td></td></tr> <tr><td>MOVIMIENTO TIERRAS</td><td></td></tr> <tr><td>OTROS</td><td></td></tr> <tr><td>POSIBLES AFECCIONES</td><td></td></tr> <tr><td>OBSERVACIONES</td><td></td></tr> </table>	SUMINISTRO AGUA		VERTIDO		RESIDUOS		RUIDOS		OLORES		MOVIMIENTO TIERRAS		OTROS		POSIBLES AFECCIONES		OBSERVACIONES		
SUMINISTRO AGUA																			
VERTIDO																			
RESIDUOS																			
RUIDOS																			
OLORES																			
MOVIMIENTO TIERRAS																			
OTROS																			
POSIBLES AFECCIONES																			
OBSERVACIONES																			

## INVENTARIO INSTALACIONES

SUELO NO URBANIZABLE DE PROTECCIÓN PRESERVADO/ SUELO NO  
URBANIZABLE DE PROTECCIÓN ESPECIAL

SNUP- P - A (VALORES AGROPECUARIOS) / SNUP- E – VP (VÍAS PECUARIAS) / SNUP- E – CA  
(INFRAESTRUCTURA) / SNUP- E – MP (VALORES NATURALES)

23

HOJA 2

### FOTOS




Fuente: Oficina Virtual de Catastro


### AFECCIONES AMBIENTALES

VÍAS PECUARIAS  
CARRETERAS  
VALORES NATURALES

<b>INVENTARIO INSTALACIONES</b> SUELO NO URBANIZABLE DE PROTECCIÓN PRESERVADO/ SUELO NO URBANIZABLE DE PROTECCIÓN ESPECIAL SNUP- P - A (VALORES AGROPECUARIOS) / SNUP- E – VP (VÍAS PECUARIAS) / SNUP- E – CA (INFRAESTRUCTURA) / SNUP- E – MP (VALORES NATURALES)	<b>24</b>  <b>HOJA 1</b>
--	--------------------------------

DATOS GENERALES		CARTOGRAFÍA CATASTRAL
POLÍGONO / PARCELA	Polígono 3 Parcela15635	
REFERENCIA CATASTRAL	28111A00315635000 0MK 28111A00315635000 1QL	
GEOREFERENCIACIÓN	40°24'39.8"N	
COORDENADAS UTM	3°09'10.4"W 40.411060, -3.152897	
SUPERFICIE DE PARCELA	3.625 m <sup>2</sup>	
CLASE DE SUELO	Paisajístico	
ESPACIO NAT. PROTEGIDO	-	

EDIFICACIÓN		FOTO AÉREA
SUPERFICIE CONSTRUIDA	362 m <sup>2</sup>	
NÚMERO DE PLANTAS	1	
OCUPACIÓN		
USO	Residencial	
TIPOLOGÍA		
ESTADO CONSERVACIÓN		
FECHA CONSTRUCCIÓN	1985	
AUTORIZACIONES		
DESCRIPCIÓN		
REGULACIÓN URBANÍSTICA PARTICULAR		

CONDICIONES AMBIENTALES		PLANO CARTOGRAFICO
SUMINISTRO AGUA		
VERTIDO		
RESIDUOS		
RUIDOS		
OLORES		
MOVIMIENTO TIERRAS		
OTROS		
POSIBLES AFECCIONES		
OBSERVACIONES		

## INVENTARIO INSTALACIONES

SUELO NO URBANIZABLE DE PROTECCIÓN PRESERVADO/ SUELO NO  
URBANIZABLE DE PROTECCIÓN ESPECIAL

SNUP- P - A (VALORES AGROPECUARIOS) / SNUP- E – VP (VÍAS PECUARIAS) / SNUP- E – CA  
(INFRAESTRUCTURA) / SNUP- E – MP (VALORES NATURALES)

24

HOJA 2

### FOTOS




Fuente: Oficina Virtual de Catastro


### AFECCIONES AMBIENTALES

VÍAS PECUARIAS  
CARRETERAS  
VALORES NATURALES

<b>INVENTARIO INSTALACIONES</b>	<b>25</b>
SUELO NO URBANIZABLE DE PROTECCIÓN PRESERVADO/ SUELO NO URBANIZABLE DE PROTECCIÓN ESPECIAL	
SNUP- P - A (VALORES AGROPECUARIOS) / SNUP- E – VP (VÍAS PECUARIAS) / SNUP- E – CA (INFRAESTRUCTURA) / SNUP- E – MP (VALORES NATURALES)	<b>HOJA 1</b>

DATOS GENERALES		CARTOGRAFÍA CATASTRAL
POLÍGONO / PARCELA	Polígono 3 Parcela 5886	
REFERENCIA CATASTRAL	28111A00305886000 0MH 28111A00305886000 1QJ	
GEOREFERENCIACIÓN	40°24'38.6"N	
COORDENADAS UTM	3°09'09.7"W 40.410711, -3.152683	
SUPERFICIE DE PARCELA	3.207 m <sup>2</sup>	
CLASE DE SUELO	Paisajístico	
ESPACIO NAT. PROTEGIDO	-	

EDIFICACIÓN		FOTO AÉREA
SUPERFICIE CONSTRUIDA	110m <sup>2</sup>	
NÚMERO DE PLANTAS	1	
OCUPACIÓN		
USO	Residencial	
TIPOLOGÍA		
ESTADO CONSERVACIÓN		
FECHA CONSTRUCCIÓN	1985	
AUTORIZACIONES		
DESCRIPCIÓN		
REGULACIÓN URBANÍSTICA PARTICULAR		


CONDICIONES AMBIENTALES		PLANO CARTOGRAFICO
SUMINISTRO AGUA		
VERTIDO		
RESIDUOS		
RUIDOS		
OLORES		
MOVIMIENTO TIERRAS		
OTROS		
POSIBLES AFECCIONES		
OBSERVACIONES		

<b>INVENTARIO INSTALACIONES</b> SUELO NO URBANIZABLE DE PROTECCIÓN PRESERVADO/ SUELO NO URBANIZABLE DE PROTECCIÓN ESPECIAL SNUP- P - A (VALORES AGROPECUARIOS) / SNUP- E – VP (VÍAS PECUARIAS) / SNUP- E – CA (INFRAESTRUCTURA) / SNUP- E – MP (VALORES NATURALES)	<b>25</b> <b>HOJA 2</b>
--	----------------------------


<b>FOTOS</b>
<p>NO HAY INFORMACIÓN EN SEDE CATASTRO</p>
<p>Fuente: Oficina Virtual de Catastro</p>

<b>AFECCIONES AMBIENTALES</b>
<p>VÍAS PECUARIAS CARRETERAS VALORES NATURALES</p>

<p><b>INVENTARIO INSTALACIONES</b></p> <p>SUELO NO URBANIZABLE DE PROTECCIÓN PRESERVADO/ SUELO NO URBANIZABLE DE PROTECCIÓN ESPECIAL</p> <p>SNUP- P - A (VALORES AGROPECUARIOS)/ SNUP- E – CU (CULTURAL)/ SNUP- E – MP (VALORES NATURALES)</p>	<p><b>26</b></p> <p><b>HOJA 1</b></p>
--	---------------------------------------

DATOS GENERALES		CARTOGRAFÍA CATASTRAL
POLÍGONO / PARCELA	Polígono 3 Parcela 5592	
REFERENCIA CATASTRAL	28111A00305592000 0MI 001500100VK87D000 1QD	
GEOREFERENCIACIÓN	40°24'40.2"N	
COORDENADAS UTM	3°08'25.9"W 40.411174, -3.140529	
SUPERFICIE DE PARCELA	1.011 m <sup>2</sup>	
CLASE DE SUELO	Paisajístico	
ESPACIO NAT. PROTEGIDO	-	

EDIFICACIÓN		FOTO AÉREA
SUPERFICIE CONSTRUIDA	200 m <sup>2</sup>	
NÚMERO DE PLANTAS	1	
OCUPACIÓN		
USO	Religioso	
TIPOLOGÍA		
ESTADO CONSERVACIÓN		
FECHA CONSTRUCCIÓN	1900	
AUTORIZACIONES		
DESCRIPCIÓN		
REGULACIÓN URBANÍSTICA PARTICULAR		

CONDICIONES AMBIENTALES		PLANO CARTOGRAFICO
SUMINISTRO AGUA		
VERTIDO		
RESIDUOS		
RUIDOS		
OLORES		
MOVIMIENTO TIERRAS		
OTROS		
POSIBLES AFECCIONES		
OBSERVACIONES		



<b>INVENTARIO INSTALACIONES</b> SUELO NO URBANIZABLE DE PROTECCIÓN PRESERVADO/ SUELO NO URBANIZABLE DE PROTECCIÓN ESPECIAL SNUP- P - A (VALORES AGROPECUARIOS)/ SNUP- E – CU (CULTURAL)/ SNUP- E – MP (VALORES NATURALES)	<b>26</b> <b>HOJA 2</b>
---	----------------------------

<b>FOTOS</b>
<p>NO HAY INFORMACIÓN EN SEDE CATASTRO</p>
Fuente: Oficina Virtual de Catastro

<b>AFECCIONES AMBIENTALES</b>
<p>CULTURAL VALORES NATURALES</p>

## INVENTARIO INSTALACIONES

SUELO NO URBANIZABLE DE PROTECCIÓN ESPECIAL

SNUP- E – MP (VALORES NATURALES)

27

HOJA 1

### DATOS GENERALES

POLÍGONO / PARCELA	CM San Benito 2
REFERENCIA CATASTRAL	002000300VK87D000 1YD
GEOREFERENCIACIÓN	40°24'35.3"N
COORDENADAS UTM	3°08'26.4"W 40.409796, -3.140662
SUPERFICIE DE PARCELA	615 m <sup>2</sup>
CLASE DE SUELO	Cauces
ESPACIO NAT. PROTEGIDO	-


### CARTOGRAFÍA CATASTRAL



### EDIFICACIÓN

SUPERFICIE CONSTRUIDA	615 m <sup>2</sup>
NÚMERO DE PLANTAS	2
OCUPACIÓN	
USO	Residencial
TIPOLOGÍA	
ESTADO CONSERVACIÓN	
FECHA CONSTRUCCIÓN	1900
AUTORIZACIONES	
DESCRIPCIÓN	
REGULACIÓN URBANÍSTICA PARTICULAR	

### FOTO AÉREA



### CONDICIONES AMBIENTALES

SUMINISTRO AGUA	
VERTIDO	
RESIDUOS	
RUIDOS	
OLORES	
MOVIMIENTO TIERRAS	
OTROS	
POSIBLES AFECCIONES	
OBSERVACIONES	

### PLANO CARTOGRAFICO



## INVENTARIO INSTALACIONES

SUELO NO URBANIZABLE DE PROTECCIÓN ESPECIAL

SNUP- E – MP (VALORES NATURALES)

27

HOJA 2

### FOTOS

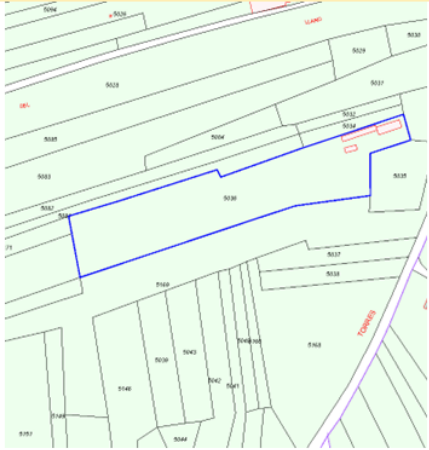
NO HAY INFORMACIÓN EN SEDE CATASTRO

Fuente: Oficina Virtual de Catastro


### AFECCIONES AMBIENTALES

VALORES NATURALES

<p><b>INVENTARIO INSTALACIONES</b></p> <p>SUELO URBANIZABLE SECTORIZADO / SUELO NO URBANIZABLE DE PROTECCIÓN PRESERVADO</p> <p>SUS / SNUP- P - A (VALORES AGROPECUARIOS)</p>	<p><b>28 -P9</b></p> <p><b>HOJA 1</b></p>
--	---

DATOS GENERALES		CARTOGRAFÍA CATASTRAL
POLÍGONO / PARCELA	Polígono 9 Parcela 5036	
REFERENCIA CATASTRAL	28111A00905036000MS	
GEOREFERENCIACIÓN	40°24'50.1"N	
COORDENADAS UTM	3°10'49.9"W 40.413925, -3.180513	
SUPERFICIE DE PARCELA	13.487 m <sup>2</sup>	
CLASE DE SUELO	Agrícola	
ESPACIO NAT. PROTEGIDO	-	

EDIFICACIÓN		FOTO AÉREA
SUPERFICIE CONSTRUIDA	312 m <sup>2</sup>	
NÚMERO DE PLANTAS	1	
OCUPACIÓN		
USO	Agrario	
TIPOLOGÍA		
ESTADO CONSERVACIÓN		
FECHA CONSTRUCCIÓN	1991	
AUTORIZACIONES		
DESCRIPCIÓN		
REGULACIÓN URBANÍSTICA PARTICULAR		

CONDICIONES AMBIENTALES		PLANO CARTOGRAFICO
SUMINISTRO AGUA		
VERTIDO		
RESIDUOS		
RUIDOS		
OLORES		
MOVIMIENTO TIERRAS		
OTROS		
POSIBLES AFECCIONES		
OBSERVACIONES		

## INVENTARIO INSTALACIONES

SUELO URBANIZABLE SECTORIZADO / SUELO NO URBANIZABLE DE  
PROTECCIÓN PRESERVADO

SUS / SNUP- P - A (VALORES AGROPECUARIOS)

28 – P9

HOJA 2

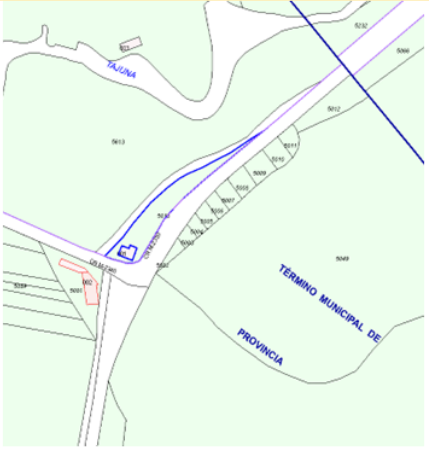
### FOTOS





Fuente: Oficina Virtual de Catastro

### AFECCIONES AMBIENTALES

<h2 style="margin: 0;">INVENTARIO INSTALACIONES</h2> <p style="margin: 0;">SUELO NO URBANIZABLE DE PROTECCIÓN PRESERVADO/ SUELO NO URBANIZABLE DE PROTECCIÓN ESPECIAL</p> <p style="margin: 0;">SNUP- P - A (VALORES AGROPECUARIOS) / SNUP- E – CA (INFRAESTRUCTURA) / SNUP- E – MP (VALORES NATURALES)</p>	<p style="font-size: 24px; font-weight: bold;">29</p> <p style="font-size: 24px; font-weight: bold;">HOJA 1</p>
---	---

DATOS GENERALES		CARTOGRAFÍA CATASTRAL
POLÍGONO / PARCELA	Polígono 3 Parcela 5615	
REFERENCIA CATASTRAL	28111A00305615000 0MK 002000100VK87D000 1AD	
GEOREFERENCIACIÓN	40° 24' 29.8" N	
COORDENADAS UTM	3° 08' 26.5" W 40.408264, -3.140689	
SUPERFICIE DE PARCELA	2.014 m <sup>2</sup>	
CLASE DE SUELO	Cauces	
ESPACIO NAT. PROTEGIDO	-	

EDIFICACIÓN		FOTO AÉREA
SUPERFICIE CONSTRUIDA	126 m <sup>2</sup>	
NÚMERO DE PLANTAS	1	
OCUPACIÓN		
USO	Ocio, Hostelería	
TIPOLOGÍA		
ESTADO CONSERVACIÓN		
FECHA CONSTRUCCIÓN	1900	
AUTORIZACIONES		
DESCRIPCIÓN		
REGULACIÓN URBANÍSTICA PARTICULAR		

CONDICIONES AMBIENTALES		PLANO CARTOGRAFICO
SUMINISTRO AGUA		
VERTIDO		
RESIDUOS		
RUIDOS		
OLORES		
MOVIMIENTO TIERRAS		
OTROS		
POSIBLES AFECCIONES		
OBSERVACIONES		

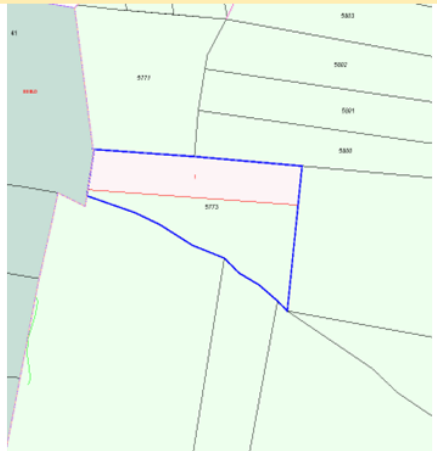


<b>INVENTARIO INSTALACIONES</b> SUELO NO URBANIZABLE DE PROTECCIÓN PRESERVADO/ SUELO NO URBANIZABLE DE PROTECCIÓN ESPECIAL SNUP- P - A (VALORES AGROPECUARIOS) / SNUP- E – CA (INFRAESTRUCTURA) / SNUP- E – MP (VALORES NATURALES)	<b>29</b> <b>HOJA 2</b>
--	----------------------------

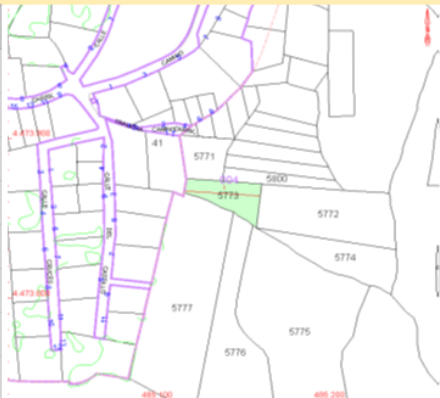
<b>FOTOS</b>
<p>NO HAY INFORMACIÓN EN SEDE CATASTRO</p>
Fuente: Oficina Virtual de Catastro

<b>AFECCIONES AMBIENTALES</b>
<p>CARRETERAS VALORES NATURALES</p>

<h2 style="margin: 0;">INVENTARIO INSTALACIONES</h2> <p style="margin: 0;">SUELO URBANIZABLE SECTORIZADO / SUELO NO URBANIZABLE DE PROTECCIÓN ESPECIAL</p> <p style="margin: 0;">SUS / SNUP- E – MP (VALORES NATURALES)</p>	<p style="font-size: 24px; font-weight: bold;">30</p> <p style="font-size: 24px; font-weight: bold;">HOJA 1</p>
---	---

DATOS GENERALES		CARTOGRAFÍA CATASTRAL
POLÍGONO / PARCELA	Polígono 4 Parcela 5773	
REFERENCIA CATASTRAL	28111A00405773000 0MY	
GEOREFERENCIACIÓN	40°24'54.9"N	
COORDENADAS UTM	3°10'30.5"W 40.415260, -3.175134	
SUPERFICIE DE PARCELA	733 m <sup>2</sup>	
CLASE DE SUELO	Agrícola, Paisajístico	
ESPACIO NAT. PROTEGIDO	-	

EDIFICACIÓN		FOTO AÉREA
SUPERFICIE CONSTRUIDA	338 m <sup>2</sup>	
NÚMERO DE PLANTAS	1	
OCUPACIÓN		
USO	Agrario, Paisajístico	
TIPOLOGÍA		
ESTADO CONSERVACIÓN		
FECHA CONSTRUCCIÓN	1975	
AUTORIZACIONES		
DESCRIPCIÓN		
REGULACIÓN URBANÍSTICA PARTICULAR		

CONDICIONES AMBIENTALES		PLANO CARTOGRAFICO
SUMINISTRO AGUA		
VERTIDO		
RESIDUOS		
RUIDOS		
OLORES		
MOVIMIENTO TIERRAS		
OTROS		
POSIBLES AFECCIONES		
OBSERVACIONES		

## INVENTARIO INSTALACIONES

SUELO URBANIZABLE SECTORIZADO / SUELO NO URBANIZABLE DE  
PROTECCIÓN ESPECIAL

SUS / SNUP- E – MP (VALORES NATURALES)

30

HOJA 2

### FOTOS

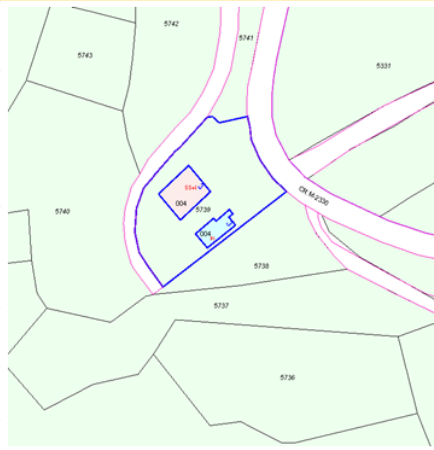


Fuente: Oficina Virtual de Catastro


### AFECCIONES AMBIENTALES

VALORES NATURALES

<h2 style="margin: 0;">INVENTARIO INSTALACIONES</h2> <p style="margin: 5px 0;">SUELO NO URBANIZABLE DE PROTECCIÓN ESPECIAL</p> <p style="margin: 5px 0;">SNUP- E – MP (VALORES NATURALES)/ SNUP- E – CA (INFRAESTRUCTURA)</p>	<p style="font-size: 24px; margin: 0;">31</p> <p style="font-size: 24px; margin: 0;">HOJA 1</p>
---	---

DATOS GENERALES	CARTOGRAFÍA CATASTRAL														
<table border="1" style="width: 100%; border-collapse: collapse;"> <tr> <td style="width: 30%;">POLÍGONO / PARCELA</td> <td>Polígono 4 Parcela 5739</td> </tr> <tr> <td>REFERENCIA CATASTRAL</td> <td>28111A00405739000 0MG 000600400VK87D000 1ZD</td> </tr> <tr> <td>GEOREFERENCIACIÓN</td> <td>40° 24' 53.7"N</td> </tr> <tr> <td>COORDENADAS UTM</td> <td>3° 10' 21.6"W 40.414922, -3.172657</td> </tr> <tr> <td>SUPERFICIE DE PARCELA</td> <td>1.671 m<sup>2</sup></td> </tr> <tr> <td>CLASE DE SUELO</td> <td>Paisajístico</td> </tr> <tr> <td>ESPACIO NAT. PROTEGIDO</td> <td>-</td> </tr> </table>	POLÍGONO / PARCELA	Polígono 4 Parcela 5739	REFERENCIA CATASTRAL	28111A00405739000 0MG 000600400VK87D000 1ZD	GEOREFERENCIACIÓN	40° 24' 53.7"N	COORDENADAS UTM	3° 10' 21.6"W 40.414922, -3.172657	SUPERFICIE DE PARCELA	1.671 m <sup>2</sup>	CLASE DE SUELO	Paisajístico	ESPACIO NAT. PROTEGIDO	-	
POLÍGONO / PARCELA	Polígono 4 Parcela 5739														
REFERENCIA CATASTRAL	28111A00405739000 0MG 000600400VK87D000 1ZD														
GEOREFERENCIACIÓN	40° 24' 53.7"N														
COORDENADAS UTM	3° 10' 21.6"W 40.414922, -3.172657														
SUPERFICIE DE PARCELA	1.671 m <sup>2</sup>														
CLASE DE SUELO	Paisajístico														
ESPACIO NAT. PROTEGIDO	-														

EDIFICACIÓN	FOTO AÉREA																				
<table border="1" style="width: 100%; border-collapse: collapse;"> <tr> <td style="width: 30%;">SUPERFICIE CONSTRUIDA</td> <td>477 m<sup>2</sup></td> </tr> <tr> <td>NÚMERO DE PLANTAS</td> <td>SS + 1</td> </tr> <tr> <td>OCUPACIÓN</td> <td></td> </tr> <tr> <td>USO</td> <td>Residencial</td> </tr> <tr> <td>TIPOLOGÍA</td> <td></td> </tr> <tr> <td>ESTADO CONSERVACIÓN</td> <td></td> </tr> <tr> <td>FECHA CONSTRUCCIÓN</td> <td>1990</td> </tr> <tr> <td>AUTORIZACIONES</td> <td></td> </tr> <tr> <td>DESCRIPCIÓN</td> <td></td> </tr> <tr> <td>REGULACIÓN URBANÍSTICA PARTICULAR</td> <td></td> </tr> </table>	SUPERFICIE CONSTRUIDA	477 m <sup>2</sup>	NÚMERO DE PLANTAS	SS + 1	OCUPACIÓN		USO	Residencial	TIPOLOGÍA		ESTADO CONSERVACIÓN		FECHA CONSTRUCCIÓN	1990	AUTORIZACIONES		DESCRIPCIÓN		REGULACIÓN URBANÍSTICA PARTICULAR		
SUPERFICIE CONSTRUIDA	477 m <sup>2</sup>																				
NÚMERO DE PLANTAS	SS + 1																				
OCUPACIÓN																					
USO	Residencial																				
TIPOLOGÍA																					
ESTADO CONSERVACIÓN																					
FECHA CONSTRUCCIÓN	1990																				
AUTORIZACIONES																					
DESCRIPCIÓN																					
REGULACIÓN URBANÍSTICA PARTICULAR																					

CONDICIONES AMBIENTALES	PLANO CARTOGRAFICO																		
<table border="1" style="width: 100%; border-collapse: collapse;"> <tr><td>SUMINISTRO AGUA</td><td></td></tr> <tr><td>VERTIDO</td><td></td></tr> <tr><td>RESIDUOS</td><td></td></tr> <tr><td>RUIDOS</td><td></td></tr> <tr><td>OLORES</td><td></td></tr> <tr><td>MOVIMIENTO TIERRAS</td><td></td></tr> <tr><td>OTROS</td><td></td></tr> <tr><td>POSIBLES AFECCIONES</td><td></td></tr> <tr><td>OBSERVACIONES</td><td></td></tr> </table>	SUMINISTRO AGUA		VERTIDO		RESIDUOS		RUIDOS		OLORES		MOVIMIENTO TIERRAS		OTROS		POSIBLES AFECCIONES		OBSERVACIONES		
SUMINISTRO AGUA																			
VERTIDO																			
RESIDUOS																			
RUIDOS																			
OLORES																			
MOVIMIENTO TIERRAS																			
OTROS																			
POSIBLES AFECCIONES																			
OBSERVACIONES																			

## INVENTARIO INSTALACIONES

SUELO NO URBANIZABLE DE PROTECCIÓN ESPECIAL

SNUP- E – MP (VALORES NATURALES)/ SNUP- E – CA (INFRAESTRUCTURA)

31

HOJA 2

### FOTOS

NO HAY INFORMACIÓN EN SEDE CATASTRO

Fuente: Oficina Virtual de Catastro

### AFECCIONES AMBIENTALES

VALORES NATURALES  
CARRETERAS

## INVENTARIO INSTALACIONES

SUELO NO URBANIZABLE DE PROTECCIÓN ESPECIAL

SNUP- E – MP (VALORES NATURALES)/ SNUP- E – CA (INFRAESTRUCTURA)

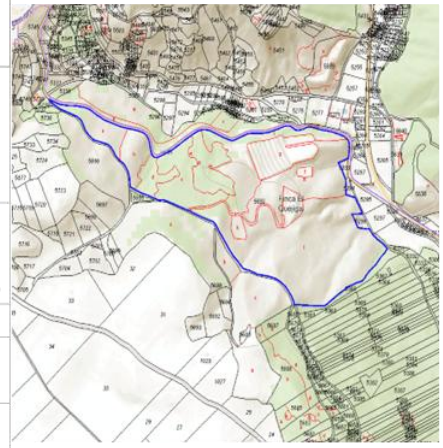
32

HOJA 1

### DATOS GENERALES

POLÍGONO / PARCELA	Polígono 4 Parcela 5690
REFERENCIA CATASTRAL	28111A00405690000 0MO 28111A00405690000 1QP
GEOREFERENCIACIÓN	40° 24' 42.9"N
COORDENADAS UTM	3° 09' 44.4"W 40.411905, -3.162335
SUPERFICIE DE PARCELA	363.133 m <sup>2</sup>
CLASE DE SUELO	Paisajístico, Monte Protegido
ESPACIO NAT. PROTEGIDO	-

### CARTOGRAFÍA CATASTRAL



### EDIFICACIÓN

SUPERFICIE CONSTRUIDA	5.240 m <sup>2</sup>
NÚMERO DE PLANTAS	2
OCUPACIÓN	
USO	Residencial
TIPOLOGÍA	
ESTADO CONSERVACIÓN	
FECHA CONSTRUCCIÓN	1990
AUTORIZACIONES	
DESCRIPCIÓN	
REGULACIÓN URBANÍSTICA PARTICULAR	

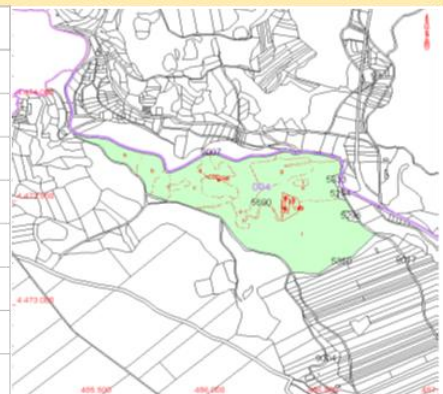
### FOTO AÉREA



### CONDICIONES AMBIENTALES

SUMINISTRO AGUA	
VERTIDO	
RESIDUOS	
RUIDOS	
OLORES	
MOVIMIENTO TIERRAS	
OTROS	
POSIBLES AFECCIONES	
OBSERVACIONES	

### PLANO CARTOGRAFICO



## INVENTARIO INSTALACIONES

32

SUELO NO URBANIZABLE DE PROTECCIÓN ESPECIAL

SNUP- E – MP (VALORES NATURALES)/ SNUP- E – CA (INFRAESTRUCTURA)

HOJA 2

### FOTOS

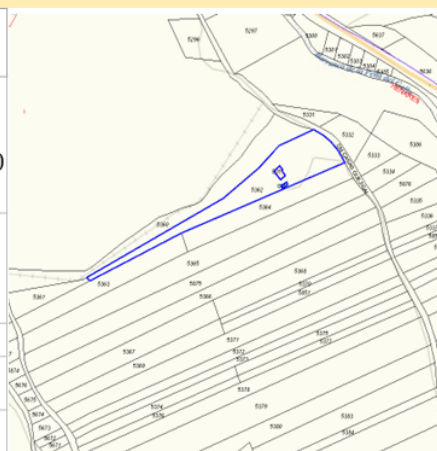


Fuente: Oficina Virtual de Catastro


### AFECCIONES AMBIENTALES

VALORES NATURALES  
CARRETERAS

<h2 style="margin: 0;">INVENTARIO INSTALACIONES</h2> <p style="margin: 0;">SUELO NO URBANIZABLE DE PROTECCIÓN PRESERVADO/ SUELO NO URBANIZABLE DE PROTECCIÓN ESPECIAL</p> <p style="margin: 0;">SNUP- P - A (VALORES AGROPECUARIOS) / SNUP- E – MP (VALORES NATURALES)</p>	<p style="font-size: 24px; margin: 0;">33</p> <p style="font-size: 24px; margin: 0;">HOJA 1</p>
--	---

DATOS GENERALES		CARTOGRAFÍA CATASTRAL
POLÍGONO / PARCELA	Polígono 4 Parcela 5362	
REFERENCIA CATASTRAL	28111A00405362000 0MP 001700100VK87D000 1AD	
GEOREFERENCIACIÓN	40° 24' 35.7"N	
COORDENADAS UTM	3° 09' 23.1"W 40.409918, -3.156426	
SUPERFICIE DE PARCELA	8.037 m <sup>2</sup>	
CLASE DE SUELO	Paisajístico	
ESPACIO NAT. PROTEGIDO	-	

EDIFICACIÓN		FOTO AÉREA
SUPERFICIE CONSTRUIDA	150 m <sup>2</sup>	
NÚMERO DE PLANTAS	1	
OCUPACIÓN		
USO	Residencial	
TIPOLOGÍA		
ESTADO CONSERVACIÓN		
FECHA CONSTRUCCIÓN	1990	
AUTORIZACIONES		
DESCRIPCIÓN		
REGULACIÓN URBANÍSTICA PARTICULAR		

CONDICIONES AMBIENTALES		PLANO CARTOGRÁFICO
SUMINISTRO AGUA		
VERTIDO		
RESIDUOS		
RUIDOS		
OLORES		
MOVIMIENTO TIERRAS		
OTROS		
POSIBLES AFECCIONES		
OBSERVACIONES		

## INVENTARIO INSTALACIONES

SUELO NO URBANIZABLE DE PROTECCIÓN PRESERVADO/ SUELO NO  
URBANIZABLE DE PROTECCIÓN ESPECIAL

SNUP- P - A (VALORES AGROPECUARIOS) / SNUP- E – MP (VALORES NATURALES)

33

HOJA 2

### FOTOS




Fuente: Oficina Virtual de Catastro


### AFECCIONES AMBIENTALES

VALORES NATURALES

<h2>INVENTARIO INSTALACIONES</h2> <p>SUELO NO URBANIZABLE DE PROTECCIÓN PRESERVADO/ SUELO NO URBANIZABLE DE PROTECCIÓN ESPECIAL</p> <p>SNUP- P - A (VALORES AGROPECUARIOS) / SNUP- E - CA (INFRAESTRUCTURA)</p>	<p><b>34</b></p> <p><b>HOJA 1</b></p>
---	---------------------------------------

DATOS GENERALES		CARTOGRAFÍA CATASTRAL
POLÍGONO / PARCELA	Polígono 4 Parcela 5308	
REFERENCIA CATASTRAL	28111A00405308000 0MI 001900100VK87D000 1ZD	
GEOREFERENCIACIÓN	40°24'34.4"N 3°09'09.8"W	
COORDENADAS UTM	40.409546, -3.152717	
SUPERFICIE DE PARCELA	1.075 m <sup>2</sup>	
CLASE DE SUELO	Paisajístico	
ESPACIO NAT. PROTEGIDO	-	

EDIFICACIÓN		FOTO AÉREA
SUPERFICIE CONSTRUIDA	158 m <sup>2</sup>	
NÚMERO DE PLANTAS	1	
OCUPACIÓN		
USO	Residencial	
TIPOLOGÍA		
ESTADO CONSERVACIÓN		
FECHA CONSTRUCCIÓN	1979	
AUTORIZACIONES		
DESCRIPCIÓN		
REGULACIÓN URBANÍSTICA PARTICULAR		

CONDICIONES AMBIENTALES		PLANO CARTOGRAFICO
SUMINISTRO AGUA		
VERTIDO		
RESIDUOS		
RUIDOS		
OLORES		
MOVIMIENTO TIERRAS		
OTROS		
POSIBLES AFECCIONES		
OBSERVACIONES		

## INVENTARIO INSTALACIONES

SUELO NO URBANIZABLE DE PROTECCIÓN PRESERVADO/ SUELO NO  
URBANIZABLE DE PROTECCIÓN ESPECIAL

SNUP- P - A (VALORES AGROPECUARIOS) / SNUP- E – CA (INFRAESTRUCTURA)

34

HOJA 2

### FOTOS

NO HAY INFORMACIÓN EN SEDE CATASTRO

Fuente: Oficina Virtual de Catastro

### AFECCIONES AMBIENTALES


CARRETERAS

## INVENTARIO INSTALACIONES


35

SUELO NO URBANIZABLE DE PROTECCIÓN PRESERVADO  
 SNUP- P - A (VALORES AGROPECUARIOS)

HOJA 1

DATOS GENERALES		CARTOGRAFÍA CATASTRAL
POLÍGONO / PARCELA	Polígono 4 Parcela 5311	
REFERENCIA CATASTRAL	28111A00405311000 0MI 28111A00405311000 1QO	
GEOREFERENCIACIÓN	40°24'32.4"N 3°09'05.9"W	
COORDENADAS UTM	40.409009, -3.151649	
SUPERFICIE DE PARCELA	2.299 m <sup>2</sup>	
CLASE DE SUELO	Paisajístico	
ESPACIO NAT. PROTEGIDO	-	

EDIFICACIÓN		FOTO AÉREA
SUPERFICIE CONSTRUIDA	222 m <sup>2</sup>	
NÚMERO DE PLANTAS	1	
OCUPACIÓN		
USO	Agrario	
TIPOLOGÍA		
ESTADO CONSERVACIÓN		
FECHA CONSTRUCCIÓN	1988	
AUTORIZACIONES		
DESCRIPCIÓN		
REGULACIÓN URBANÍSTICA PARTICULAR		

CONDICIONES AMBIENTALES		PLANO CARTOGRAFICO
SUMINISTRO AGUA		
VERTIDO		
RESIDUOS		
RUIDOS		
OLORES		
MOVIMIENTO TIERRAS		
OTROS		
POSIBLES AFECCIONES		
OBSERVACIONES		

## INVENTARIO INSTALACIONES

35

SUELO NO URBANIZABLE DE PROTECCIÓN PRESERVADO  
SNUP- P - A (VALORES AGROPECUARIOS)

HOJA 2


### FOTOS



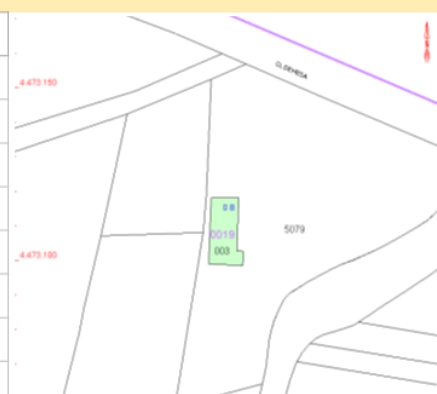
Fuente: Oficina Virtual de Catastro

### AFECCIONES AMBIENTALES

<b>INVENTARIO INSTALACIONES</b>	<b>36</b>
<b>SUELO NO URBANIZABLE DE PROTECCIÓN ESPECIAL</b>	
SNUP- E – CA (INFRAESTRUCTURAS)/ SNUP- E – CR (CAUSAS Y RIBERAS)/ SNUP- E – MP (VALORES NATURALES)/ SNUP- E – VP (VÍAS PECUARIAS)	<b>HOJA 1</b>

DATOS GENERALES		CARTOGRAFÍA CATASTRAL
POLÍGONO / PARCELA	Polígono 4 Parcela 5079	
REFERENCIA CATASTRAL	28111A00405079000 0MO 001900300VK87D000 1HD	
GEOREFERENCIACIÓN	40°24'30.4"N 3°08'36.5"W	
COORDENADAS UTM	40.408447, -3.143473	
SUPERFICIE DE PARCELA	4.046 m <sup>2</sup>	
CLASE DE SUELO	Cauces	
ESPACIO NAT. PROTEGIDO	-	

EDIFICACIÓN		FOTO AÉREA
SUPERFICIE CONSTRUIDA	165 m <sup>2</sup>	
NÚMERO DE PLANTAS	1	
OCUPACIÓN		
USO	Residencial	
TIPOLOGÍA		
ESTADO CONSERVACIÓN		
FECHA CONSTRUCCIÓN	1980	
AUTORIZACIONES		
DESCRIPCIÓN		
REGULACIÓN URBANÍSTICA PARTICULAR		

CONDICIONES AMBIENTALES		PLANO CARTOGRAFICO
SUMINISTRO AGUA		
VERTIDO		
RESIDUOS		
RUIDOS		
OLORES		
MOVIMIENTO TIERRAS		
OTROS		
POSIBLES AFECCIONES		
OBSERVACIONES		

## INVENTARIO INSTALACIONES

SUELO NO URBANIZABLE DE PROTECCIÓN ESPECIAL

SNUP- E – CA (INFRAESTRUCTURAS)/ SNUP- E – CR (CAUSES Y RIBERAS)/ SNUP- E – MP  
(VALORES NATURALES)/ SNUP- E – VP (VÍAS PECUARIAS)

36

HOJA 2

### FOTOS

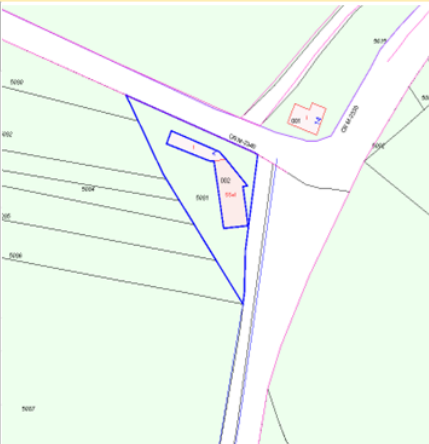
NO HAY INFORMACIÓN EN SEDE CATASTRO

Fuente: Oficina Virtual de Catastro


### AFECCIONES AMBIENTALES

CARRETERAS  
CAUSES Y RIBERAS  
VALORES NATURALES  
VÍAS PECUARIAS

<h2 style="margin: 0;">INVENTARIO INSTALACIONES</h2> <p style="margin: 0;">SUELO NO URBANIZABLE DE PROTECCIÓN PRESERVADO                  / SUELO NO URBANIZABLE DE PROTECCIÓN ESPECIAL</p> <p style="margin: 0;">SNUP- P - A (VALORES AGROPECUARIOS) / SNUP- E – CA (INFRAESTRUCTURAS) / SNUP- E – CR (CAUSES Y RIBERAS) / SNUP- E – MP (VALORES NATURALES)</p>	<p style="font-size: 24px; margin: 0;">37</p> <p style="font-size: 24px; margin: 0;">HOJA 1</p>
--	---

DATOS GENERALES		CARTOGRAFÍA CATASTRAL
POLÍGONO / PARCELA	Polígono 4 Parcela 5081	
REFERENCIA CATASTRAL	28111A00405081000 0MM 002000200VK87D000 1BD	
GEOREFERENCIACIÓN	40° 24' 29.0"N	
COORDENADAS UTM	3° 08' 27.8"W 40.408052, -3.141046	
SUPERFICIE DE PARCELA	1.431 m <sup>2</sup>	
CLASE DE SUELO	Cauces	
ESPACIO NAT. PROTEGIDO	-	

EDIFICACIÓN		FOTO AÉREA
SUPERFICIE CONSTRUIDA	649 m <sup>2</sup>	
NÚMERO DE PLANTAS	SS + 1	
OCUPACIÓN		
USO	Industrial	
TIPOLOGÍA		
ESTADO CONSERVACIÓN		
FECHA CONSTRUCCIÓN	1999	
AUTORIZACIONES		
DESCRIPCIÓN		
REGULACIÓN URBANÍSTICA PARTICULAR		

CONDICIONES AMBIENTALES		PLANO CARTOGRAFICO
SUMINISTRO AGUA		
VERTIDO		
RESIDUOS		
RUIDOS		
OLORES		
MOVIMIENTO TIERRAS		
OTROS		
POSIBLES AFECCIONES		
OBSERVACIONES		

## INVENTARIO INSTALACIONES

SUELO NO URBANIZABLE DE PROTECCIÓN PRESERVADO  
/ SUELO NO URBANIZABLE DE PROTECCIÓN ESPECIAL

SNUP- P - A (VALORES AGROPECUARIOS) / SNUP- E – CA (INFRAESTRUCTURAS) / SNUP- E –  
CR (CAUSES Y RIBERAS) / SNUP- E – MP (VALORES NATURALES)

37

HOJA 2

### FOTOS



Fuente: Oficina Virtual de Catastro

### AFECCIONES AMBIENTALES

CARRETERAS  
CAUSES Y RIBERAS  
VALORES NATURALES


## INVENTARIO INSTALACIONES

38

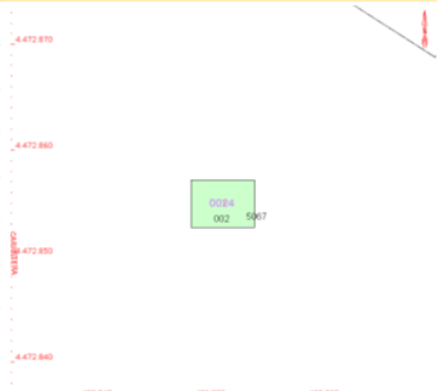
SUELO NO URBANIZABLE DE PROTECCIÓN ESPECIAL

SNUP- E – CA (INFRAESTRUCTURAS) / SNUP- E – MP (VALORES NATURALES)

HOJA 1

DATOS GENERALES		CARTOGRAFÍA CATASTRAL
POLÍGONO / PARCELA	Polígono 4 Parcela 5067	
REFERENCIA CATASTRAL	28111A00405067000MB 002400200VK87D0001JD	
GEOREFERENCIACIÓN	40°24'22.4"N 3°08'27.0"W	
COORDENADAS UTM	40.406208, -3.140822	
SUPERFICIE DE PARCELA	2.045 m <sup>2</sup>	
CLASE DE SUELO	Paisajístico	
ESPACIO NAT. PROTEGIDO	-	

EDIFICACIÓN		FOTO AÉREA
SUPERFICIE CONSTRUIDA	25 m <sup>2</sup>	
NÚMERO DE PLANTAS	1	
OCUPACIÓN		
USO	Residencial	
TIPOLOGÍA		
ESTADO CONSERVACIÓN		
FECHA CONSTRUCCIÓN	1995	
AUTORIZACIONES		
DESCRIPCIÓN		
REGULACIÓN URBANÍSTICA PARTICULAR		

CONDICIONES AMBIENTALES		PLANO CARTOGRAFICO
SUMINISTRO AGUA		
VERTIDO		
RESIDUOS		
RUIDOS		
OLORES		
MOVIMIENTO TIERRAS		
OTROS		
POSIBLES AFECCIONES		
OBSERVACIONES		



## INVENTARIO INSTALACIONES

38

SUELO NO URBANIZABLE DE PROTECCIÓN ESPECIAL

SNUP- E – CA (INFRAESTRUCTURAS) / SNUP- E – MP (VALORES NATURALES)

HOJA 2

### FOTOS

NO HAY INFORMACIÓN EN SEDE CATASTRO

Fuente: Oficina Virtual de Catastro

### AFECCIONES AMBIENTALES

CARRETERAS  
VALORES NATURALES

## INVENTARIO INSTALACIONES

39

SUELO NO URBANIZABLE DE PROTECCIÓN ESPECIAL

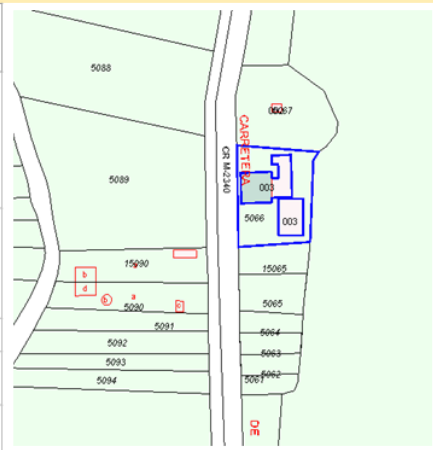
SNUP- E – CA (INFRAESTRUCTURAS) / SNUP- E – MP (VALORES NATURALES)

HOJA 1

### DATOS GENERALES

POLÍGONO / PARCELA	Polígono 4 Parcela 5066
REFERENCIA CATASTRAL	28111A00405066000 0MA 002400300VK87D000 1ED
GEOREFERENCIACIÓN	40° 24' 21.1" N 3° 08' 27.2" W
COORDENADAS UTM	40.405848, -3.140882
SUPERFICIE DE PARCELA	1.314 m <sup>2</sup>
CLASE DE SUELO	Paisajístico
ESPACIO NAT. PROTEGIDO	-

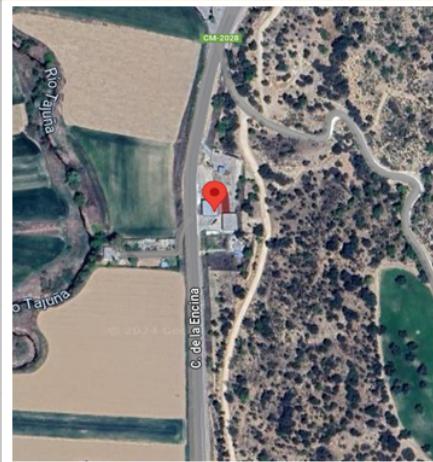
### CARTOGRAFÍA CATASTRAL



### EDIFICACIÓN

SUPERFICIE CONSTRUIDA	543 m <sup>2</sup>
NÚMERO DE PLANTAS	1
OCUPACIÓN	
USO	Comercial
TIPOLOGÍA	
ESTADO CONSERVACIÓN	
FECHA CONSTRUCCIÓN	1980
AUTORIZACIONES	
DESCRIPCIÓN	
REGULACIÓN URBANÍSTICA PARTICULAR	

### FOTO AÉREA



### CONDICIONES AMBIENTALES

SUMINISTRO AGUA	
VERTIDO	
RESIDUOS	
RUIDOS	
OLORES	
MOVIMIENTO TIERRAS	
OTROS	
POSIBLES AFECCIONES	
OBSERVACIONES	

### PLANO CARTOGRAFICO



## INVENTARIO INSTALACIONES

39

SUELO NO URBANIZABLE DE PROTECCIÓN ESPECIAL

SNUP- E – CA (INFRAESTRUCTURAS) / SNUP- E – MP (VALORES NATURALES)

HOJA 2

### FOTOS

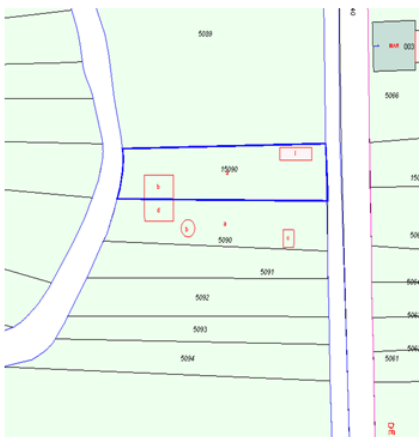
NO HAY INFORMACIÓN EN SEDE CATASTRO

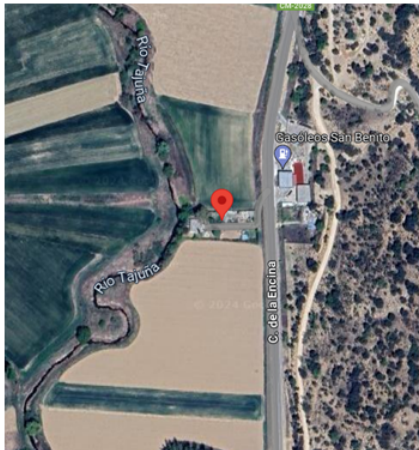
Fuente: Oficina Virtual de Catastro

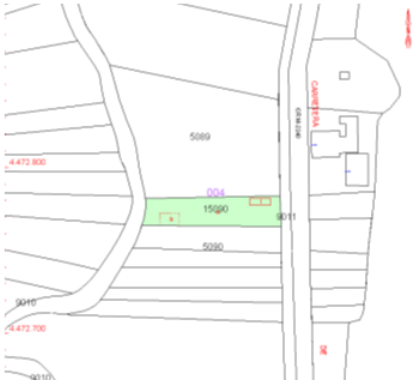
### AFECCIONES AMBIENTALES

CARRETERAS  
VALORES NATURALES

<h2 style="margin: 0;">INVENTARIO INSTALACIONES</h2> <p style="margin: 10px 0 0 0;">SUELO NO URBANIZABLE DE PROTECCIÓN ESPECIAL</p> <p style="margin: 0 0 0 0;">SNUP- E – CR (CAUSES Y RIBERAS) / SNUP- E – MP (VALORES NATURALES)</p>	<p style="font-size: 24px; font-weight: bold; margin: 0;">40</p> <p style="font-size: 24px; font-weight: bold; margin: 10px 0 0 0;">HOJA 1</p>
--	--

DATOS GENERALES		CARTOGRAFÍA CATASTRAL
POLÍGONO / PARCELA	Polígono 4 Parcela 15090	
REFERENCIA CATASTRAL	28111A00415090000 OMB	
GEOREFERENCIACIÓN	40°24'19.8"N	
COORDENADAS UTM	3°08'30.2"W	
SUPERFICIE DE PARCELA	1.415 m <sup>2</sup>	
CLASE DE SUELO	Cauces	
ESPACIO NAT. PROTEGIDO	-	

EDIFICACIÓN		FOTO AÉREA
SUPERFICIE CONSTRUIDA	52 m <sup>2</sup>	
NÚMERO DE PLANTAS	1	
OCUPACIÓN		
USO	Agrario	
TIPOLOGÍA		
ESTADO CONSERVACIÓN		
FECHA CONSTRUCCIÓN	2009	
AUTORIZACIONES		
DESCRIPCIÓN		
REGULACIÓN URBANÍSTICA PARTICULAR		

CONDICIONES AMBIENTALES		PLANO CARTOGRAFICO
SUMINISTRO AGUA		
VERTIDO		
RESIDUOS		
RUIDOS		
OLORES		
MOVIMIENTO TIERRAS		
OTROS		
POSIBLES AFECCIONES		
OBSERVACIONES		

## INVENTARIO INSTALACIONES

40

SUELO NO URBANIZABLE DE PROTECCIÓN ESPECIAL

SNUP-E – CR (CAUSES Y RIBERAS) / SNUP-E – MP (VALORES NATURALES)

HOJA 2

### FOTOS



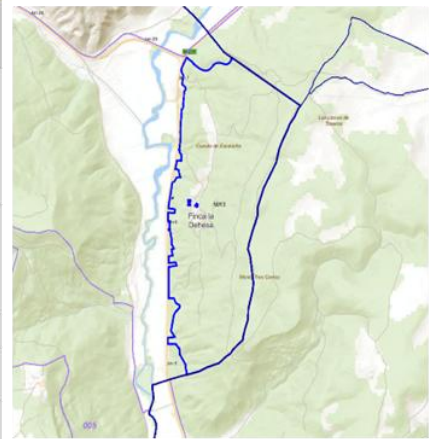
Fuente: Oficina Virtual de Catastro

### AFECCIONES AMBIENTALES

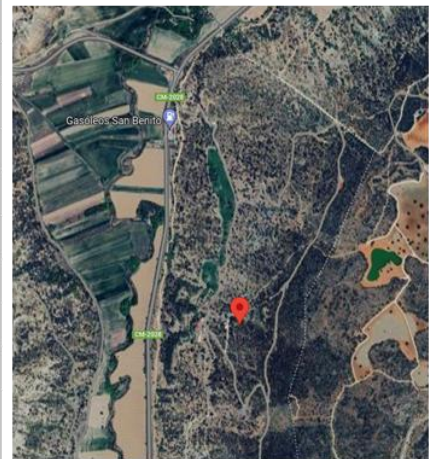
CAUSES Y RIBERAS  
VALORES NATURALES

<h2 style="margin: 0;">INVENTARIO INSTALACIONES</h2> <p style="margin: 0;">SUELO NO URBANIZABLE DE PROTECCIÓN PRESERVADO                  / SUELO NO URBANIZABLE DE PROTECCIÓN ESPECIAL                  SNUP- P - A (VALORES AGROPECUARIOS) / SNUP- E – CA (INFRAESTRUCTURAS) /                  SNUP- E – MP (VALORES NATURALES)</p>	<p style="font-size: 1.2em; margin: 0;">41</p> <p style="font-size: 1.2em; margin: 0;">HOJA 1</p>
--	---

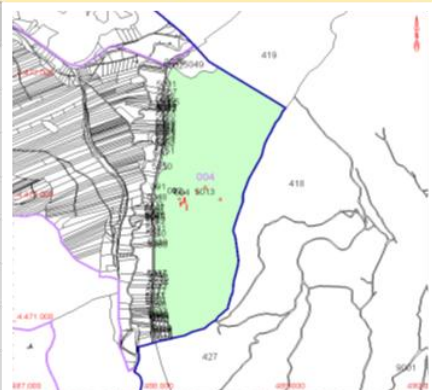
DATOS GENERALES	CARTOGRAFÍA CATASTRAL
POLÍGONO / PARCELA	Polígono 4 Parcela 5013
REFERENCIA CATASTRAL	28111A00405013000 0MF 28111A00405013000 1QG
GEOREFERENCIACIÓN	40° 23' 56.0"N 3° 08' 14.7"W
COORDENADAS UTM	40.398888, -3.137424
SUPERFICIE DE PARCELA	1.342.983 m <sup>2</sup>
CLASE DE SUELO	Paisajístico
ESPACIO NAT. PROTEGIDO	-



EDIFICACIÓN	FOTO AÉREA
SUPERFICIE CONSTRUIDA	1.197 m <sup>2</sup>
NÚMERO DE PLANTAS	1
OCUPACIÓN	
USO	Industrial
TIPOLOGÍA	
ESTADO CONSERVACIÓN	
FECHA CONSTRUCCIÓN	1990
AUTORIZACIONES	
DESCRIPCIÓN	
REGULACIÓN URBANÍSTICA PARTICULAR	



CONDICIONES AMBIENTALES	PLANO CARTOGRAFICO
SUMINISTRO AGUA	
VERTIDO	
RESIDUOS	
RUIDOS	
OLORES	
MOVIMIENTO TIERRAS	
OTROS	
POSIBLES AFECCIONES	
OBSERVACIONES	



## INVENTARIO INSTALACIONES

SUELO NO URBANIZABLE DE PROTECCIÓN PRESERVADO  
/ SUELO NO URBANIZABLE DE PROTECCIÓN ESPECIAL  
SNUP- P - A (VALORES AGROPECUARIOS) / SNUP- E – CA (INFRAESTRUCTURAS) /  
SNUP- E – MP (VALORES NATURALES)

41

HOJA 2

### FOTOS

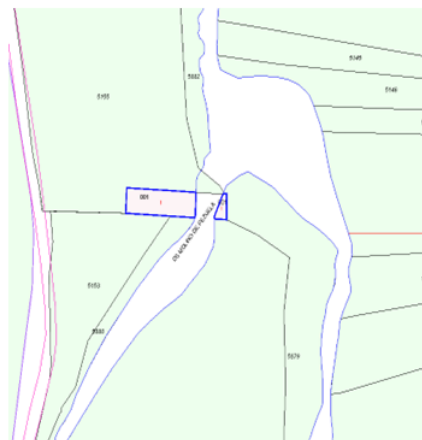


Fuente: Oficina Virtual de Catastro

### AFECCIONES AMBIENTALES

CARRETERAS  
VALORES NATURALES

<h2 style="margin: 0;">INVENTARIO INSTALACIONES</h2> <p style="margin: 5px 0 0 0;">SUELO NO URBANIZABLE DE PROTECCIÓN ESPECIAL</p> <p style="margin: 5px 0 0 0;">SNUP- E – CR (CAUSES Y RIBERAS) / SNUP- E – MP (VALORES NATURALES) / SNUP- E – CU (CULTURAL)</p>	<p style="font-size: 24px; margin: 0;">42</p> <p style="font-size: 24px; margin: 10px 0 0 0;">HOJA 1</p>
---	--

DATOS GENERALES		CARTOGRAFÍA CATASTRAL
POLÍGONO / PARCELA	Cl Molinos	
REFERENCIA CATASTRAL	001300100VK87B000 1FK	
GEOREFERENCIACIÓN	40°23'19.8"N	
COORDENADAS UTM	3°08'39.5"W	
SUPERFICIE DE PARCELA	350 m <sup>2</sup>	
CLASE DE SUELO	Cauces	
ESPACIO NAT. PROTEGIDO	-	

EDIFICACIÓN		FOTO AÉREA
SUPERFICIE CONSTRUIDA	350 m <sup>2</sup>	
NÚMERO DE PLANTAS	1	
OCUPACIÓN		
USO	Industrial	
TIPOLOGÍA		
ESTADO CONSERVACIÓN		
FECHA CONSTRUCCIÓN	1940	
AUTORIZACIONES		
DESCRIPCIÓN		
REGULACIÓN URBANÍSTICA PARTICULAR		

CONDICIONES AMBIENTALES		PLANO CARTOGRÁFICO
SUMINISTRO AGUA		
VERTIDO		
RESIDUOS		
RUIDOS		
OLORES		
MOVIMIENTO TIERRAS		
OTROS		
POSIBLES AFECCIONES		
OBSERVACIONES		



## INVENTARIO INSTALACIONES

SUELO NO URBANIZABLE DE PROTECCIÓN ESPECIAL

SNUP- E – CR (CAUSES Y RIBERAS) / SNUP- E – MP (VALORES NATURALES) / SNUP- E – CU  
(CULTURAL)

42

HOJA 2

### FOTOS

NO HAY INFORMACIÓN EN SEDE CATASTRO

Fuente: Oficina Virtual de Catastro

### AFECCIONES AMBIENTALES

CAUSES Y RIBERAS  
VALORES NATURALES  
CULTURAL

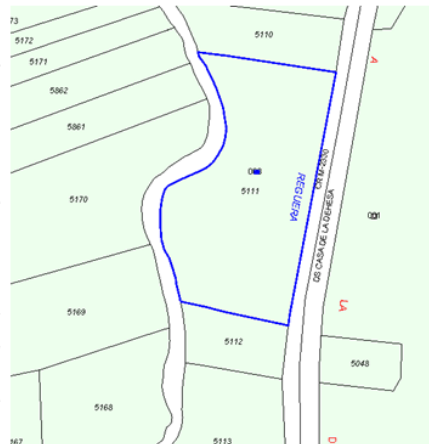
## INVENTARIO INSTALACIONES

43

SUELO NO URBANIZABLE DE PROTECCIÓN ESPECIAL

SNUP- E – CR (CAUSES Y RIBERAS) / SNUP- E – MP (VALORES NATURALES)

HOJA 1

DATOS GENERALES		CARTOGRAFÍA CATASTRAL
POLÍGONO / PARCELA	Polígono 4 Parcela 5111	
REFERENCIA CATASTRAL	28111A00405111000 0MM 000400300VK87B000 1WK	
GEOREFERENCIACIÓN	40°23'58.3"N	
COORDENADAS UTM	3°08'32.7"W 40.399526, -3.142423	
SUPERFICIE DE PARCELA	11.162 m <sup>2</sup>	
CLASE DE SUELO	Cauces	
ESPACIO NAT. PROTEGIDO	-	

EDIFICACIÓN		FOTO AÉREA
SUPERFICIE CONSTRUIDA	4 m <sup>2</sup>	
NÚMERO DE PLANTAS	1	
OCUPACIÓN		
USO	Industrial	
TIPOLOGÍA		
ESTADO CONSERVACIÓN		
FECHA CONSTRUCCIÓN	1993	
AUTORIZACIONES		
DESCRIPCIÓN		
REGULACIÓN URBANÍSTICA PARTICULAR		

CONDICIONES AMBIENTALES		PLANO CARTOGRAFICO
SUMINISTRO AGUA		
VERTIDO		
RESIDUOS		
RUIDOS		
OLORES		
MOVIMIENTO TIERRAS		
OTROS		
POSIBLES AFECCIONES		
OBSERVACIONES		

## INVENTARIO INSTALACIONES

43

SUELO NO URBANIZABLE DE PROTECCIÓN ESPECIAL

SNUP- E – CR (CAUSES Y RIBERAS) / SNUP- E – MP (VALORES NATURALES)

HOJA 2

### FOTOS

NO HAY INFORMACIÓN EN SEDE CATASTRO

Fuente: Oficina Virtual de Catastro

### AFECCIONES AMBIENTALES

CAUSES Y RIBERAS  
VALORES NATURALES

## INVENTARIO INSTALACIONES

44

SUELO NO URBANIZABLE DE PROTECCIÓN ESPECIAL

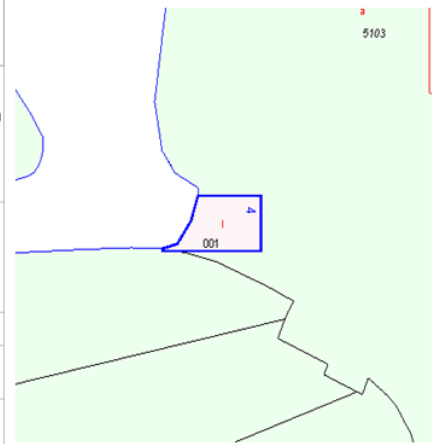
SNUP-E – CR (CAUSES Y RIBERAS) / SNUP-E – MP (VALORES NATURALES)

HOJA 1

### DATOS GENERALES

POLÍGONO / PARCELA	Cr M-2340 4
REFERENCIA CATASTRAL	002400100VK87D000 1ID
GEOREFERENCIACIÓN	40° 24'09.4"N 3° 08'31.9"W
COORDENADAS UTM	40.402614, -3.142185
SUPERFICIE DE PARCELA	51 m <sup>2</sup>
CLASE DE SUELO	Cauces
ESPACIO NAT. PROTEGIDO	-

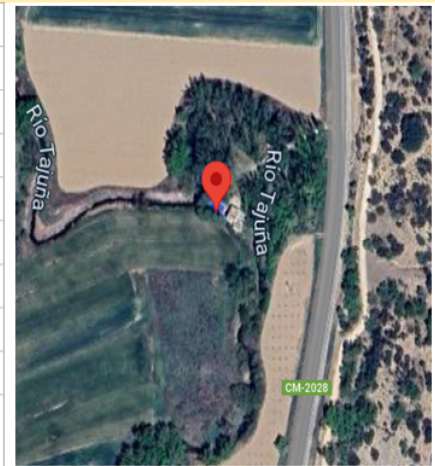
### CARTOGRAFÍA CATASTRAL



### EDIFICACIÓN

SUPERFICIE CONSTRUIDA	51 m <sup>2</sup>
NÚMERO DE PLANTAS	1
OCUPACIÓN	
USO	Residencial
TIPOLOGÍA	
ESTADO CONSERVACIÓN	
FECHA CONSTRUCCIÓN	1990
AUTORIZACIONES	
DESCRIPCIÓN	
REGULACIÓN URBANÍSTICA PARTICULAR	

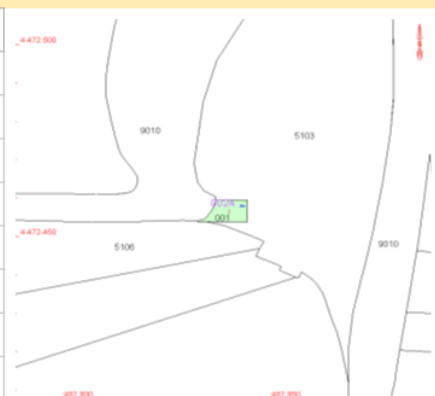
### FOTO AÉREA



### CONDICIONES AMBIENTALES

SUMINISTRO AGUA	
VERTIDO	
RESIDUOS	
RUIDOS	
OLORES	
MOVIMIENTO TIERRAS	
OTROS	
POSIBLES AFECCIONES	
OBSERVACIONES	

### PLANO CARTOGRAFICO





## INVENTARIO INSTALACIONES

44

SUELO NO URBANIZABLE DE PROTECCIÓN ESPECIAL

SNUP- E – CR (CAUSES Y RIBERAS) / SNUP- E – MP (VALORES NATURALES)

HOJA 2

### FOTOS


NO HAY INFORMACIÓN EN SEDE CATASTRO


Fuente: Oficina Virtual de Catastro


### AFECCIONES AMBIENTALES

CAUSES Y RIBERAS  
VALORES NATURALES

<h2 style="margin: 0;">INVENTARIO INSTALACIONES</h2> <p style="margin: 0;">SUELO NO URBANIZABLE DE PROTECCIÓN PRESERVADO/ SUELO NO URBANIZABLE DE PROTECCIÓN ESPECIAL</p> <p style="margin: 0;">SNUP- P - A (VALORES AGROPECUARIOS) / SNUP- E – MP (VALORES NATURALES)</p>	<p style="font-size: 24px; margin: 0;">45</p> <p style="font-size: 24px; margin: 0;">HOJA 1</p>
--	---

DATOS GENERALES		CARTOGRAFÍA CATASTRAL
POLÍGONO / PARCELA	CM Casas Escalera Ndup-A	
REFERENCIA CATASTRAL	002200400VK87D000 1WD	
GEOREFERENCIACIÓN	40°24'15.8"N 3°09'35.0"W	
COORDENADAS UTM	40.404401, -3.159718	
SUPERFICIE DE PARCELA	800 m <sup>2</sup>	
CLASE DE SUELO	Agrícola	
ESPACIO NAT. PROTEGIDO	-	

EDIFICACIÓN		FOTO AÉREA
SUPERFICIE CONSTRUIDA	800 m <sup>2</sup>	
NÚMERO DE PLANTAS	1	
OCUPACIÓN		
USO	Deportivo	
TIPOLOGÍA		
ESTADO CONSERVACIÓN		
FECHA CONSTRUCCIÓN	1976	
AUTORIZACIONES		
DESCRIPCIÓN		
REGULACIÓN URBANÍSTICA PARTICULAR		

CONDICIONES AMBIENTALES		PLANO CARTOGRAFICO
SUMINISTRO AGUA		
VERTIDO		
RESIDUOS		
RUIDOS		
OLORES		
MOVIMIENTO TIERRAS		
OTROS		
POSIBLES AFECCIONES		
OBSERVACIONES		

<b>INVENTARIO INSTALACIONES</b> SUELO NO URBANIZABLE DE PROTECCIÓN PRESERVADO/ SUELO NO URBANIZABLE DE PROTECCIÓN ESPECIAL SNUP- P - A (VALORES AGROPECUARIOS) / SNUP- E – MP (VALORES NATURALES)	<b>45</b>  <b>HOJA 2</b>
---	--------------------------------

<b>FOTOS</b>
NO HAY INFORMACIÓN EN SEDE CATASTRO
Fuente: Oficina Virtual de Catastro

<b>AFECCIONES AMBIENTALES</b>
VALORES NATURALES


## INVENTARIO INSTALACIONES


46

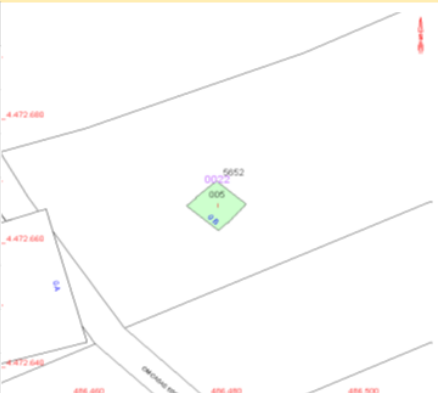
SUELO NO URBANIZABLE DE PROTECCIÓN ESPECIAL

SNUP-E – MP (VALORES NATURALES)

HOJA 1

DATOS GENERALES		CARTOGRAFÍA CATASTRAL
POLÍGONO / PARCELA	Polígono 4 Parcela 5652	
REFERENCIA CATASTRAL	28111A00405652000 0MT 002200500VK87D000 1AD	
GEOREFERENCIACIÓN	40°24'16.2"N 3°09'33.7"W	
COORDENADAS UTM	40.404511, -3.159349	
SUPERFICIE DE PARCELA	3.615 m <sup>2</sup>	
CLASE DE SUELO	Agrícola, Paisajístico	
ESPACIO NAT. PROTEGIDO	-	

EDIFICACIÓN		FOTO AÉREA
SUPERFICIE CONSTRUIDA	35 m <sup>2</sup>	
NÚMERO DE PLANTAS	1	
OCUPACIÓN		
USO	Residencial	
TIPOLOGÍA		
ESTADO CONSERVACIÓN		
FECHA CONSTRUCCIÓN	1980	
AUTORIZACIONES		
DESCRIPCIÓN		
REGULACIÓN URBANÍSTICA PARTICULAR		

CONDICIONES AMBIENTALES		PLANO CARTOGRAFICO
SUMINISTRO AGUA		
VERTIDO		
RESIDUOS		
RUIDOS		
OLORES		
MOVIMIENTO TIERRAS		
OTROS		
POSIBLES AFECCIONES		
OBSERVACIONES		



## INVENTARIO INSTALACIONES

SUELO NO URBANIZABLE DE PROTECCIÓN ESPECIAL

SNUP- E – MP (VALORES NATURALES)

46

HOJA 2

### FOTOS

NO HAY INFORMACIÓN EN SEDE CATASTRO

Fuente: Oficina Virtual de Catastro

### AFECCIONES AMBIENTALES

VALORES NATURALES

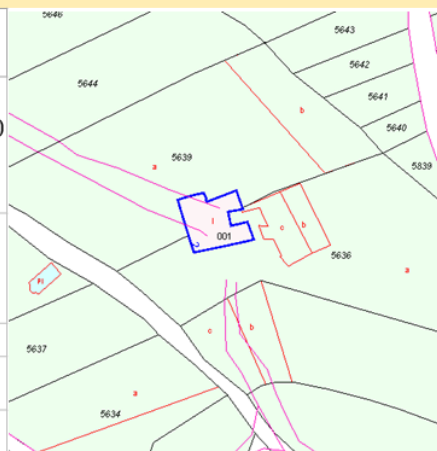
## INVENTARIO INSTALACIONES

47


SUELO NO URBANIZABLE DE PROTECCIÓN ESPECIAL

SNUP- E – MP (VALORES NATURALES)

HOJA 1

DATOS GENERALES		CARTOGRAFÍA CATASTRAL
POLÍGONO / PARCELA	CM Casas Escalera 2	
REFERENCIA CATASTRAL	002200100VK87D000 1ZD	
GEOREFERENCIACIÓN	40° 24' 14.1" N 3° 09' 30.0" W	
COORDENADAS UTM	40.403919, -3.158319	
SUPERFICIE DE PARCELA	208 m <sup>2</sup>	
CLASE DE SUELO	Paisajístico	
ESPACIO NAT. PROTEGIDO	-	

EDIFICACIÓN		FOTO AÉREA
SUPERFICIE CONSTRUIDA	137 m <sup>2</sup>	
NÚMERO DE PLANTAS	1	
OCUPACIÓN		
USO	Residencial	
TIPOLOGÍA		
ESTADO CONSERVACIÓN		
FECHA CONSTRUCCIÓN	1995	
AUTORIZACIONES		
DESCRIPCIÓN		
REGULACIÓN URBANÍSTICA PARTICULAR		

CONDICIONES AMBIENTALES		PLANO CARTOGRAFICO
SUMINISTRO AGUA		
VERTIDO		
RESIDUOS		
RUIDOS		
OLORES		
MOVIMIENTO TIERRAS		
OTROS		
POSIBLES AFECCIONES		
OBSERVACIONES		

## INVENTARIO INSTALACIONES

SUELO NO URBANIZABLE DE PROTECCIÓN ESPECIAL

SNUP- E – MP (VALORES NATURALES)

47

HOJA 2

### FOTOS

NO HAY INFORMACIÓN EN SEDE CATASTRO

Fuente: Oficina Virtual de Catastro

### AFECCIONES AMBIENTALES

VALORES NATURALES

## INVENTARIO INSTALACIONES

48

SUELO NO URBANIZABLE DE PROTECCIÓN ESPECIAL

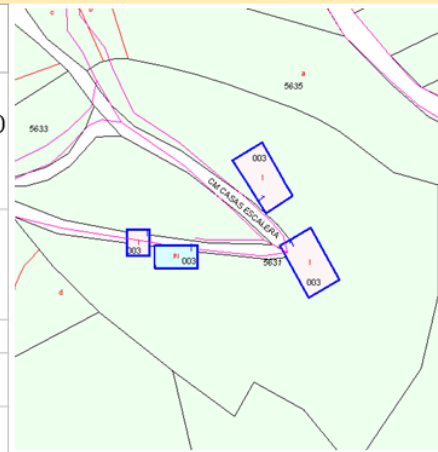
SNUP- E – MP (VALORES NATURALES)/ SNUP- E – VP (VÍAS PECUARIAS)

HOJA 1

### DATOS GENERALES

POLÍGONO / PARCELA	CM Casas Escalera 1
REFERENCIA CATASTRAL	002200300VK87D000 1HD
GEOREFERENCIACIÓN	40°24'11.1"N 3°09'29.1"W
COORDENADAS UTM	40.403083, -3.158083
SUPERFICIE DE PARCELA	485 m <sup>2</sup>
CLASE DE SUELO	Paisajístico
ESPACIO NAT. PROTEGIDO	-


### CARTOGRAFÍA CATASTRAL



### EDIFICACIÓN

SUPERFICIE CONSTRUIDA	484 m <sup>2</sup>
NÚMERO DE PLANTAS	1
OCUPACIÓN	
USO	Residencial
TIPOLOGÍA	
ESTADO CONSERVACIÓN	
FECHA CONSTRUCCIÓN	1956
AUTORIZACIONES	
DESCRIPCIÓN	
REGULACIÓN URBANÍSTICA PARTICULAR	

### FOTO AÉREA



### CONDICIONES AMBIENTALES

SUMINISTRO AGUA	
VERTIDO	
RESIDUOS	
RUIDOS	
OLORES	
MOVIMIENTO TIERRAS	
OTROS	
POSIBLES AFECCIONES	
OBSERVACIONES	

### PLANO CARTOGRAFICO



## INVENTARIO INSTALACIONES

48

SUELO NO URBANIZABLE DE PROTECCIÓN ESPECIAL  
SNUP- E – MP (VALORES NATURALES)/ SNUP- E – VP (VÍAS PECUARIAS)

HOJA 2

### FOTOS

NO HAY INFORMACIÓN EN SEDE CATASTRO

Fuente: Oficina Virtual de Catastro

### AFECCIONES AMBIENTALES

VALORES NATURALES  
VÍAS PECUARIAS

## INVENTARIO INSTALACIONES

49

SUELO NO URBANIZABLE DE PROTECCIÓN ESPECIAL

SNUP- E – MP (VALORES NATURALES)/ SNUP- E – VP (VÍAS PECUARIAS)

HOJA 1

### DATOS GENERALES

POLÍGONO / PARCELA	Polígono 4 Parcela 5638
REFERENCIA CATASTRAL	28111A00405638000 0MW 28111A00405638000 1QE
GEOREFERENCIACIÓN	40° 24' 13.8" N 3° 09' 33.2" W
COORDENADAS UTM	40.403819, -3.159225
SUPERFICIE DE PARCELA	1.797 m <sup>2</sup>
CLASE DE SUELO	-
ESPACIO NAT. PROTEGIDO	-


### CARTOGRAFÍA CATASTRAL



### EDIFICACIÓN

SUPERFICIE CONSTRUIDA	34 m <sup>2</sup>
NÚMERO DE PLANTAS	1
OCUPACIÓN	
USO	Deportivo
TIPOLOGÍA	
ESTADO CONSERVACIÓN	
FECHA CONSTRUCCIÓN	2005
AUTORIZACIONES	
DESCRIPCIÓN	
REGULACIÓN URBANÍSTICA PARTICULAR	

### FOTO AÉREA



### CONDICIONES AMBIENTALES

SUMINISTRO AGUA	
VERTIDO	
RESIDUOS	
RUIDOS	
OLORES	
MOVIMIENTO TIERRAS	
OTROS	
POSIBLES AFECCIONES	
OBSERVACIONES	

### PLANO CARTOGRAFICO



## INVENTARIO INSTALACIONES

49

SUELO NO URBANIZABLE DE PROTECCIÓN ESPECIAL  
SNUP- E – MP (VALORES NATURALES)/ SNUP- E – VP (VÍAS PECUARIAS)

HOJA 2

### FOTOS

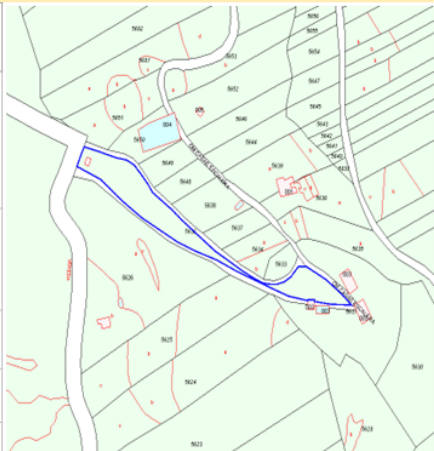


Fuente: Oficina Virtual de Catastro

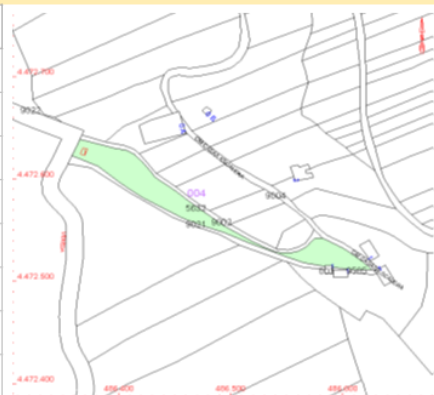
### AFECCIONES AMBIENTALES

VALORES NATURALES  
VÍAS PECUARIAS

<p><b>INVENTARIO INSTALACIONES</b></p> <p>SUELO NO URBANIZABLE DE PROTECCIÓN PRESERVADO/ SUELO NO URBANIZABLE DE PROTECCIÓN ESPECIAL</p> <p>SNUP- P - A (VALORES AGROPECUARIOS) / SNUP- E – VP (VÍAS PECUARIAS) / SNUP- E – MP (VALORES NATURALES)</p>	<p><b>50</b></p> <p><b>HOJA 1</b></p>
--	---------------------------------------

DATOS GENERALES		CARTOGRAFÍA CATASTRAL
POLÍGONO / PARCELA	Polígono 4 Parcela 5632	
REFERENCIA CATASTRAL	28111A00405632000Mj	
GEOREFERENCIACIÓN	40°24'13.1"N	
COORDENADAS UTM	3°09'34.1"W 40.403633, -3.159458	
SUPERFICIE DE PARCELA	4.474 m <sup>2</sup>	
CLASE DE SUELO	Paisajístico	
ESPACIO NAT. PROTEGIDO	-	

EDIFICACIÓN		FOTO AÉREA
SUPERFICIE CONSTRUIDA	26 m <sup>2</sup>	
NÚMERO DE PLANTAS	1	
OCUPACIÓN		
USO	Agrario	
TIPOLOGÍA		
ESTADO CONSERVACIÓN		
FECHA CONSTRUCCIÓN	2005	
AUTORIZACIONES		
DESCRIPCIÓN		
REGULACIÓN URBANÍSTICA PARTICULAR		

CONDICIONES AMBIENTALES		PLANO CARTOGRAFICO
SUMINISTRO AGUA		
VERTIDO		
RESIDUOS		
RUIDOS		
OLORES		
MOVIMIENTO TIERRAS		
OTROS		
POSIBLES AFECCIONES		
OBSERVACIONES		

## INVENTARIO INSTALACIONES

SUELO NO URBANIZABLE DE PROTECCIÓN PRESERVADO/ SUELO NO  
URBANIZABLE DE PROTECCIÓN ESPECIAL  
SNUP- P - A (VALORES AGROPECUARIOS) / SNUP- E – VP (VÍAS PECUARIAS) /  
SNUP- E – MP (VALORES NATURALES)

50

HOJA 2

### FOTOS




Fuente: Oficina Virtual de Catastro


### AFECCIONES AMBIENTALES

VÍAS PECUARIAS  
VALORES NATURALES

<h2 style="margin: 0;">INVENTARIO INSTALACIONES</h2> <p style="margin: 0;">SUELO NO URBANIZABLE DE PROTECCIÓN PRESERVADO/ SUELO NO URBANIZABLE DE PROTECCIÓN ESPECIAL</p> <p style="margin: 0;">SNUP- P - A (VALORES AGROPECUARIOS) / SNUP- E – VP (VÍAS PECUARIAS) / SNUP- E – MP (VALORES NATURALES)</p>	<p style="font-size: 24px; margin: 0;">51</p> <p style="font-size: 24px; margin: 0;">HOJA 1</p>
--	---

DATOS GENERALES		CARTOGRAFÍA CATASTRAL
POLÍGONO / PARCELA	Polígono 4 Parcela 5626	
REFERENCIA CATASTRAL	28111A00405626000 0MD 28111A00405626000 1QF	
GEOREFERENCIACIÓN	40°24'11.9"N	
COORDENADAS UTM	3°09'36.6"W 40.403296, -3.160176	
SUPERFICIE DE PARCELA	11.094 m <sup>2</sup>	
CLASE DE SUELO	Paisajístico	
ESPACIO NAT. PROTEGIDO	-	

EDIFICACIÓN		FOTO AÉREA
SUPERFICIE CONSTRUIDA	109 m <sup>2</sup>	
NÚMERO DE PLANTAS	1	
OCUPACIÓN		
USO	Residencial	
TIPOLOGÍA		
ESTADO CONSERVACIÓN		
FECHA CONSTRUCCIÓN	2006	
AUTORIZACIONES		
DESCRIPCIÓN		
REGULACIÓN URBANÍSTICA PARTICULAR		

CONDICIONES AMBIENTALES		PLANO CARTOGRAFICO
SUMINISTRO AGUA		
VERTIDO		
RESIDUOS		
RUIDOS		
OLORES		
MOVIMIENTO TIERRAS		
OTROS		
POSIBLES AFECCIONES		
OBSERVACIONES		

## INVENTARIO INSTALACIONES

SUELO NO URBANIZABLE DE PROTECCIÓN PRESERVADO/ SUELO NO  
URBANIZABLE DE PROTECCIÓN ESPECIAL  
SNUP- P - A (VALORES AGROPECUARIOS) / SNUP- E – VP (VÍAS PECUARIAS) /  
SNUP- E – MP (VALORES NATURALES)

51

HOJA 2

### FOTOS




Fuente: Oficina Virtual de Catastro


### AFECCIONES AMBIENTALES

VÍAS PECUARIAS  
VALORES NATURALES

<b>INVENTARIO INSTALACIONES</b>	<b>52</b>
SUELO NO URBANIZABLE DE PROTECCIÓN PRESERVADO/ SUELO NO URBANIZABLE DE PROTECCIÓN ESPECIAL	
SNUP- P - A (VALORES AGROPECUARIOS) / SNUP- E – MP (VALORES NATURALES)	<b>HOJA 1</b>

DATOS GENERALES		CARTOGRAFÍA CATASTRAL
POLÍGONO / PARCELA	Polígono 4 Parcela 5714	
REFERENCIA CATASTRAL	28111A00405714000 0MT 28111A00405714000 1QY	
GEOREFERENCIACIÓN	40°24'42.4"N	
COORDENADAS UTM	3°10'28.1"W 40.411779, -3.174474	
SUPERFICIE DE PARCELA	8.786 m <sup>2</sup>	
CLASE DE SUELO	Agrícola	
ESPACIO NAT. PROTEGIDO	-	

EDIFICACIÓN		FOTO AÉREA
SUPERFICIE CONSTRUIDA	87 m <sup>2</sup>	
NÚMERO DE PLANTAS	1	
OCUPACIÓN		
USO	Industrial, Agrario	
TIPOLOGÍA		
ESTADO CONSERVACIÓN		
FECHA CONSTRUCCIÓN	1980, 2022	
AUTORIZACIONES		
DESCRIPCIÓN		
REGULACIÓN URBANÍSTICA PARTICULAR		

CONDICIONES AMBIENTALES		PLANO CARTOGRAFICO
SUMINISTRO AGUA		
VERTIDO		
RESIDUOS		
RUIDOS		
OLORES		
MOVIMIENTO TIERRAS		
OTROS		
POSIBLES AFECCIONES		
OBSERVACIONES		

## INVENTARIO INSTALACIONES

SUELO NO URBANIZABLE DE PROTECCIÓN PRESERVADO/ SUELO NO  
URBANIZABLE DE PROTECCIÓN ESPECIAL

SNUP- P - A (VALORES AGROPECUARIOS) / SNUP- E – MP (VALORES NATURALES)

52

HOJA 2

### FOTOS

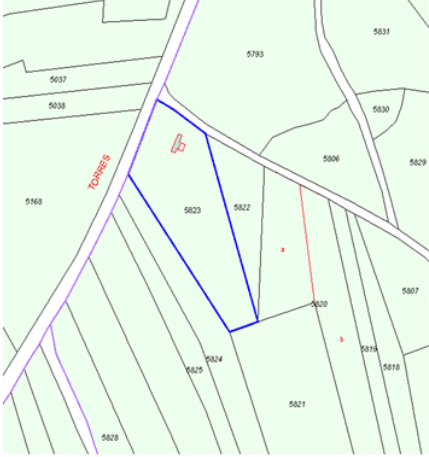
NO HAY INFORMACIÓN EN SEDE CATASTRO

Fuente: Oficina Virtual de Catastro


### AFECCIONES AMBIENTALES

VALORES NATURALES

<h2 style="margin: 0;">INVENTARIO INSTALACIONES</h2> <p style="margin: 0;">SUELO URBANIZABLE SECTORIZADO / SUELO NO URBANIZABLE DE PROTECCIÓN PRESERVADO/ SUELO NO URBANIZABLE DE PROTECCIÓN ESPECIAL                  SUS / SNUP- P - A (VALORES AGROPECUARIOS) / SNUP- E – VP (VÍAS PECUARIAS) /                  SNUP- E – CA (INFRAESTRUCTURAS)</p>	<p style="font-size: 1.2em; margin: 0;">53</p> <p style="font-size: 1.2em; margin: 0;">HOJA 1</p>
---	---

DATOS GENERALES		CARTOGRAFÍA CATASTRAL
POLÍGONO / PARCELA	Polígono 4 Parcela 5823	
REFERENCIA CATASTRAL	28111A00405823000 0MJ 28111A00405823000 1QK	
GEOREFERENCIACIÓN	40° 24' 45.9"N 3° 10' 42.3"W	
COORDENADAS UTM	40.412760, -3.178422	
SUPERFICIE DE PARCELA	5.610 m <sup>2</sup>	
CLASE DE SUELO	Agrícola	
ESPACIO NAT. PROTEGIDO	-	

EDIFICACIÓN		FOTO AÉREA
SUPERFICIE CONSTRUIDA	14 m <sup>2</sup>	
NÚMERO DE PLANTAS	1	
OCUPACIÓN		
USO	Industrial	
TIPOLOGÍA		
ESTADO CONSERVACIÓN		
FECHA CONSTRUCCIÓN	2005	
AUTORIZACIONES		
DESCRIPCIÓN		
REGULACIÓN URBANÍSTICA PARTICULAR		

CONDICIONES AMBIENTALES		PLANO CARTOGRAFICO
SUMINISTRO AGUA		
VERTIDO		
RESIDUOS		
RUIDOS		
OLORES		
MOVIMIENTO TIERRAS		
OTROS		
POSIBLES AFECCIONES		
OBSERVACIONES		

## INVENTARIO INSTALACIONES

SUELO URBANIZABLE SECTORIZADO / SUELO NO URBANIZABLE DE PROTECCIÓN  
PRESERVADO/ SUELO NO URBANIZABLE DE PROTECCIÓN ESPECIAL  
SUS / SNUP- P - A (VALORES AGROPECUARIOS) / SNUP- E – VP (VÍAS PECUARIAS) /  
SNUP- E – CA (INFRAESTRUCTURAS)

53

HOJA 2

### FOTOS



Fuente: Oficina Virtual de Catastro

### AFECCIONES AMBIENTALES

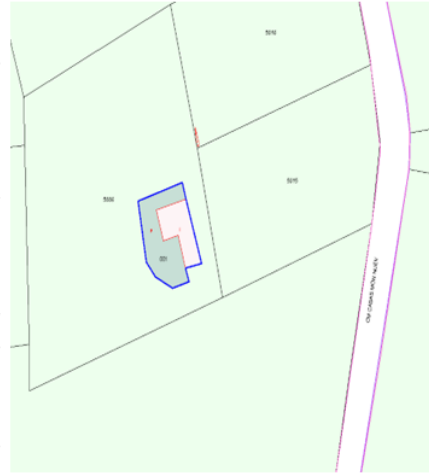
CARRETERAS  
VIAS PECUARIAS

## INVENTARIO INSTALACIONES

54

SUELO NO URBANIZABLE DE PROTECCIÓN PRESERVADO  
 SNUP- P - A (VALORES AGROPECUARIOS)

HOJA 1

DATOS GENERALES		CARTOGRAFÍA CATASTRAL
POLÍGONO / PARCELA	CM Casas Mon Nuev	
REFERENCIA CATASTRAL	28111A00705006000 0MM 002000100VK87C000 1AR	
GEOREFERENCIACIÓN	40°24'32.5"N 3°10'43.7"W	
COORDENADAS UTM	40.409028, -3.178811	
SUPERFICIE DE PARCELA	2429 m <sup>2</sup>	
CLASE DE SUELO	Agrícola	
ESPACIO NAT. PROTEGIDO	-	

EDIFICACIÓN		FOTO AÉREA
SUPERFICIE CONSTRUIDA	224 m <sup>2</sup>	
NÚMERO DE PLANTAS	1	
OCUPACIÓN		
USO	Residencial	
TIPOLOGÍA		
ESTADO CONSERVACIÓN		
FECHA CONSTRUCCIÓN	1986	
AUTORIZACIONES		
DESCRIPCIÓN		
REGULACIÓN URBANÍSTICA PARTICULAR		

CONDICIONES AMBIENTALES		PLANO CARTOGRAFICO
SUMINISTRO AGUA		
VERTIDO		
RESIDUOS		
RUIDOS		
OLORES		
MOVIMIENTO TIERRAS		
OTROS		
POSIBLES AFECCIONES		
OBSERVACIONES		



## INVENTARIO INSTALACIONES

SUELO NO URBANIZABLE DE PROTECCIÓN PRESERVADO  
SNUP- P - A (VALORES AGROPECUARIOS)

54

HOJA 2


### FOTOS

NO HAY INFORMACIÓN EN SEDE CATASTRO


Fuente: Oficina Virtual de Catastro

### AFECCIONES AMBIENTALES

<h2 style="margin: 0;">INVENTARIO INSTALACIONES</h2> <p style="margin: 0;">SUELO NO URBANIZABLE DE PROTECCIÓN PRESERVADO/ SUELO NO URBANIZABLE DE PROTECCIÓN ESPECIAL</p> <p style="margin: 0;">SNUP- P - A (VALORES AGROPECUARIOS) / SNUP- E - CA (INFRAESTRUCTURA)</p>	<p style="font-size: 1.2em; margin: 0;">55</p> <p style="font-size: 1.2em; margin: 0;">HOJA 1</p>
--	---

DATOS GENERALES	CARTOGRAFÍA CATASTRAL															
<table border="1" style="width: 100%; border-collapse: collapse;"> <tr> <td style="width: 30%;">POLÍGONO / PARCELA</td> <td>Polígono 7 Parcela 1057</td> </tr> <tr> <td rowspan="2">REFERENCIA CATASTRAL</td> <td>28111A00701057000 OMT</td> </tr> <tr> <td>28111A00701057000 1QY</td> </tr> <tr> <td>GEOREFERENCIACIÓN</td> <td>40° 24' 05.5"N 3° 11' 01.4"W</td> </tr> <tr> <td>COORDENADAS UTM</td> <td>40.401530, -3.183719</td> </tr> <tr> <td>SUPERFICIE DE PARCELA</td> <td>34.641 m<sup>2</sup></td> </tr> <tr> <td>CLASE DE SUELO</td> <td>Agrícola</td> </tr> <tr> <td>ESPACIO NAT. PROTEGIDO</td> <td>-</td> </tr> </table>	POLÍGONO / PARCELA	Polígono 7 Parcela 1057	REFERENCIA CATASTRAL	28111A00701057000 OMT	28111A00701057000 1QY	GEOREFERENCIACIÓN	40° 24' 05.5"N 3° 11' 01.4"W	COORDENADAS UTM	40.401530, -3.183719	SUPERFICIE DE PARCELA	34.641 m <sup>2</sup>	CLASE DE SUELO	Agrícola	ESPACIO NAT. PROTEGIDO	-	
POLÍGONO / PARCELA	Polígono 7 Parcela 1057															
REFERENCIA CATASTRAL	28111A00701057000 OMT															
	28111A00701057000 1QY															
GEOREFERENCIACIÓN	40° 24' 05.5"N 3° 11' 01.4"W															
COORDENADAS UTM	40.401530, -3.183719															
SUPERFICIE DE PARCELA	34.641 m <sup>2</sup>															
CLASE DE SUELO	Agrícola															
ESPACIO NAT. PROTEGIDO	-															

EDIFICACIÓN	FOTO AÉREA																				
<table border="1" style="width: 100%; border-collapse: collapse;"> <tr> <td style="width: 30%;">SUPERFICIE CONSTRUIDA</td> <td>2.837 m<sup>2</sup></td> </tr> <tr> <td>NÚMERO DE PLANTAS</td> <td>1</td> </tr> <tr> <td>OCUPACIÓN</td> <td></td> </tr> <tr> <td>USO</td> <td>Industrial</td> </tr> <tr> <td>TIPOLOGÍA</td> <td></td> </tr> <tr> <td>ESTADO CONSERVACIÓN</td> <td></td> </tr> <tr> <td>FECHA CONSTRUCCIÓN</td> <td>1990</td> </tr> <tr> <td>AUTORIZACIONES</td> <td></td> </tr> <tr> <td>DESCRIPCIÓN</td> <td></td> </tr> <tr> <td>REGULACIÓN URBANÍSTICA PARTICULAR</td> <td></td> </tr> </table>	SUPERFICIE CONSTRUIDA	2.837 m <sup>2</sup>	NÚMERO DE PLANTAS	1	OCUPACIÓN		USO	Industrial	TIPOLOGÍA		ESTADO CONSERVACIÓN		FECHA CONSTRUCCIÓN	1990	AUTORIZACIONES		DESCRIPCIÓN		REGULACIÓN URBANÍSTICA PARTICULAR		
SUPERFICIE CONSTRUIDA	2.837 m <sup>2</sup>																				
NÚMERO DE PLANTAS	1																				
OCUPACIÓN																					
USO	Industrial																				
TIPOLOGÍA																					
ESTADO CONSERVACIÓN																					
FECHA CONSTRUCCIÓN	1990																				
AUTORIZACIONES																					
DESCRIPCIÓN																					
REGULACIÓN URBANÍSTICA PARTICULAR																					

CONDICIONES AMBIENTALES	PLANO CARTOGRAFICO																		
<table border="1" style="width: 100%; border-collapse: collapse;"> <tr><td>SUMINISTRO AGUA</td><td></td></tr> <tr><td>VERTIDO</td><td></td></tr> <tr><td>RESIDUOS</td><td></td></tr> <tr><td>RUIDOS</td><td></td></tr> <tr><td>OLORES</td><td></td></tr> <tr><td>MOVIMIENTO TIERRAS</td><td></td></tr> <tr><td>OTROS</td><td></td></tr> <tr><td>POSIBLES AFECCIONES</td><td></td></tr> <tr><td>OBSERVACIONES</td><td></td></tr> </table>	SUMINISTRO AGUA		VERTIDO		RESIDUOS		RUIDOS		OLORES		MOVIMIENTO TIERRAS		OTROS		POSIBLES AFECCIONES		OBSERVACIONES		
SUMINISTRO AGUA																			
VERTIDO																			
RESIDUOS																			
RUIDOS																			
OLORES																			
MOVIMIENTO TIERRAS																			
OTROS																			
POSIBLES AFECCIONES																			
OBSERVACIONES																			

## INVENTARIO INSTALACIONES

SUELO NO URBANIZABLE DE PROTECCIÓN PRESERVADO/ SUELO NO  
URBANIZABLE DE PROTECCIÓN ESPECIAL

SNUP- P - A (VALORES AGROPECUARIOS) / SNUP- E - CA (INFRAESTRUCTURA)

55

HOJA 2

### FOTOS

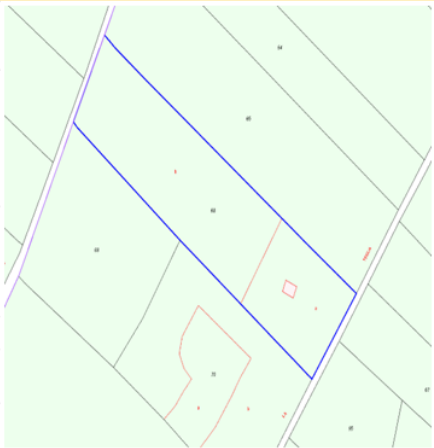



Fuente: Oficina Virtual de Catastro


### AFECCIONES AMBIENTALES

CARRETERAS

<b>INVENTARIO INSTALACIONES</b>	<b>56</b>
SUELO NO URBANIZABLE DE PROTECCIÓN PRESERVADO/ SUELO NO URBANIZABLE DE PROTECCIÓN ESPECIAL	
SNUP- P - A (VALORES AGROPECUARIOS) / SNUP- E - CA (INFRAESTRUCTURA)	
<b>HOJA 1</b>	

DATOS GENERALES		CARTOGRAFÍA CATASTRAL
POLÍGONO / PARCELA	Polígono 7 Parcela 68	
REFERENCIA CATASTRAL	28111A00700068000 OME	
GEOREFERENCIACIÓN	40° 23' 50.6"N 3° 11' 11.5"W	
COORDENADAS UTM	40.397385, -3.186530	
SUPERFICIE DE PARCELA	33.565 m <sup>2</sup>	
CLASE DE SUELO	Agrícola	
ESPACIO NAT. PROTEGIDO	-	

EDIFICACIÓN		FOTO AÉREA
SUPERFICIE CONSTRUIDA	154 m <sup>2</sup>	
NÚMERO DE PLANTAS	1	
OCUPACIÓN		
USO	Agrario	
TIPOLOGÍA		
ESTADO CONSERVACIÓN		
FECHA CONSTRUCCIÓN	2000	
AUTORIZACIONES		
DESCRIPCIÓN		
REGULACIÓN URBANÍSTICA PARTICULAR		

CONDICIONES AMBIENTALES		PLANO CARTOGRÁFICO
SUMINISTRO AGUA		
VERTIDO		
RESIDUOS		
RUIDOS		
OLORES		
MOVIMIENTO TIERRAS		
OTROS		
POSIBLES AFECCIONES		
OBSERVACIONES		

## INVENTARIO INSTALACIONES

SUELO NO URBANIZABLE DE PROTECCIÓN PRESERVADO/ SUELO NO  
URBANIZABLE DE PROTECCIÓN ESPECIAL

SNUP- P - A (VALORES AGROPECUARIOS) / SNUP- E – CA (INFRAESTRUCTURA)

56

HOJA 2

### FOTOS



Fuente: Oficina Virtual de Catastro

### AFECCIONES AMBIENTALES

CARRETERAS

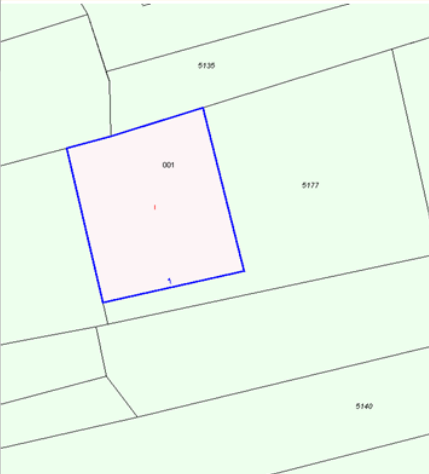
## INVENTARIO INSTALACIONES

SUELO URBANIZABLE SECTORIZADO

SUS

57

HOJA 1

DATOS GENERALES		CARTOGRAFÍA CATASTRAL
POLÍGONO / PARCELA	DS Cerca la 1	
REFERENCIA CATASTRAL	001000100VK87C000 1XR	
GEOREFERENCIACIÓN	40°24'58.9"N 3°10'48.6"W	
COORDENADAS UTM	40.416354, -3.180164	
SUPERFICIE DE PARCELA	655 m <sup>2</sup>	
CLASE DE SUELO	Agrícola	
ESPACIO NAT. PROTEGIDO	-	

EDIFICACIÓN		FOTO AÉREA
SUPERFICIE CONSTRUIDA	655 m <sup>2</sup>	
NÚMERO DE PLANTAS	1	
OCUPACIÓN		
USO	Industrial	
TIPOLOGÍA		
ESTADO CONSERVACIÓN		
FECHA CONSTRUCCIÓN	1993	
AUTORIZACIONES		
DESCRIPCIÓN		
REGULACIÓN URBANÍSTICA PARTICULAR		

CONDICIONES AMBIENTALES		PLANO CARTOGRAFICO
SUMINISTRO AGUA		
VERTIDO		
RESIDUOS		
RUIDOS		
OLORES		
MOVIMIENTO TIERRAS		
OTROS		
POSIBLES AFECCIONES		
OBSERVACIONES		

**INVENTARIO INSTALACIONES**  
SUELO URBANIZABLE SECTORIZADO

57

SUS

HOJA 2

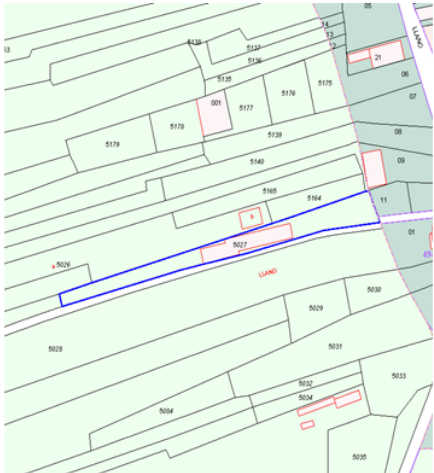
**FOTOS**

NO HAY INFORMACIÓN EN SEDE CATASTRO


Fuente: Oficina Virtual de Catastro

**AFECCIONES AMBIENTALES**

<h1 style="margin: 0;">INVENTARIO INSTALACIONES</h1> <p style="margin: 0;">SUELO URBANIZABLE SECTORIZADO / SUELO URBANO NO CONSOLIDADO</p> <p style="margin: 0;">SUS / SUNC</p>	<p style="font-size: 24px; font-weight: bold;">58</p> <p style="font-size: 24px; font-weight: bold;">HOJA 1</p>
---	---

DATOS GENERALES		CARTOGRAFÍA CATASTRAL
POLÍGONO / PARCELA	Polígono 9 Parcela 5027	
REFERENCIA CATASTRAL	28111A00905027000 OMR	
GEOREFERENCIACIÓN	40°24'55.6"N 3°10'47.8"W	
COORDENADAS UTM	40.415449, -3.179945	
SUPERFICIE DE PARCELA	3.570 m <sup>2</sup>	
CLASE DE SUELO	Agrícola	
ESPACIO NAT. PROTEGIDO	-	

EDIFICACIÓN		FOTO AÉREA
SUPERFICIE CONSTRUIDA	804 m <sup>2</sup>	
NÚMERO DE PLANTAS	1	
OCUPACIÓN		
USO	Agrario	
TIPOLOGÍA		
ESTADO CONSERVACIÓN		
FECHA CONSTRUCCIÓN	2000	
AUTORIZACIONES		
DESCRIPCIÓN		
REGULACIÓN URBANÍSTICA PARTICULAR		

CONDICIONES AMBIENTALES		PLANO CARTOGRAFÍCO
SUMINISTRO AGUA		
VERTIDO		
RESIDUOS		
RUIDOS		
OLORES		
MOVIMIENTO TIERRAS		
OTROS		
POSIBLES AFECCIONES		
OBSERVACIONES		

## INVENTARIO INSTALACIONES

SUELO URBANIZABLE SECTORIZADO / SUELO URBANO NO CONSOLIDADO

SUS / SUNC

58

HOJA 2

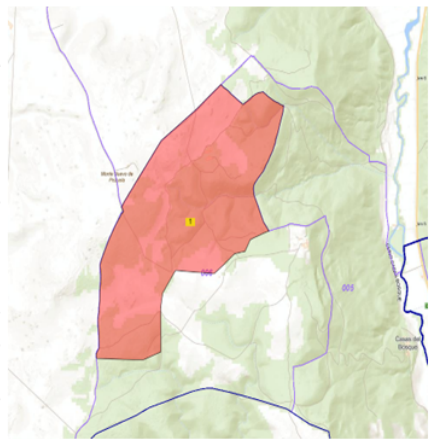
### FOTOS



Fuente: Oficina Virtual de Catastro

### AFECCIONES AMBIENTALES

<p><b>INVENTARIO INSTALACIONES</b></p> <p>SUELO NO URBANIZABLE DE PROTECCIÓN PRESERVADO                  / SUELO NO URBANIZABLE DE PROTECCIÓN ESPECIAL</p> <p>SNUP- P - A (VALORES AGROPECUARIOS) / SNUP- P – P (CORREDOR ECOLÓGICO) /                  SNUP- E – CR (CAUSES Y RIBERAS) / SNUP- E – MP (VALORES NATURALES)</p>	<p>59</p> <p><b>HOJA 1</b></p>
--	--------------------------------

DATOS GENERALES		CARTOGRAFÍA CATASTRAL
POLÍGONO / PARCELA	Polígono 6 Parcela 1	
REFERENCIA CATASTRAL	28111A00600001000 0MU 28111A00600001000 1QI	
GEOREFERENCIACIÓN	40° 23' 24.37" N 3° 9' 57.57" O	
COORDENADAS UTM	40.390104, -3.165992	
SUPERFICIE DE PARCELA	1.517.391 m <sup>2</sup>	
CLASE DE SUELO	Agrícola	
ESPACIO NAT. PROTEGIDO	-	

EDIFICACIÓN		FOTO AÉREA
SUPERFICIE CONSTRUIDA	1.242 m <sup>2</sup>	
NÚMERO DE PLANTAS	1	
OCUPACIÓN		
USO	Residencial	
TIPOLOGÍA		
ESTADO CONSERVACIÓN		
FECHA CONSTRUCCIÓN	1990	
AUTORIZACIONES		
DESCRIPCIÓN		
REGULACIÓN URBANÍSTICA PARTICULAR		

CONDICIONES AMBIENTALES		PLANO CARTOGRAFICO
SUMINISTRO AGUA		
VERTIDO		
RESIDUOS		
RUIDOS		
OLORES		
MOVIMIENTO TIERRAS		
OTROS		
POSIBLES AFECCIONES		
OBSERVACIONES		

## INVENTARIO INSTALACIONES

SUELO NO URBANIZABLE DE PROTECCIÓN PRESERVADO  
/ SUELO NO URBANIZABLE DE PROTECCIÓN ESPECIAL

SNUP- P - A (VALORES AGROPECUARIOS) / SNUP- P – P (CORREDOR ECOLOGICO) /  
SNUP- E – CR (CAUSES Y RIBERAS) / SNUP- E – MP (VALORES NATURALES)

59

HOJA 2

### FOTOS

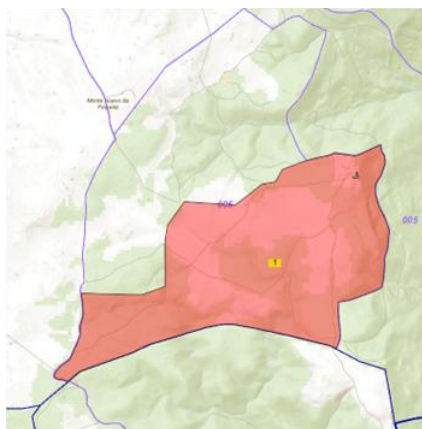


Fuente: Oficina Virtual de Catastro

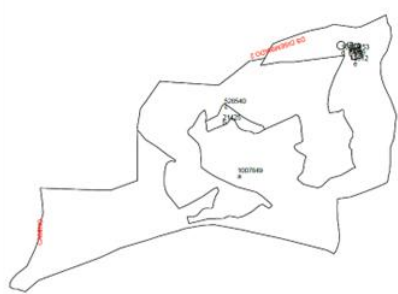
### AFECCIONES AMBIENTALES

CORREDOR ECOLOGICO  
CAUSES Y RIBERAS  
VALORES NATURALES

<p><b>INVENTARIO INSTALACIONES</b></p> <p>SUELO NO URBANIZABLE DE PROTECCIÓN PRESERVADO                  / SUELO NO URBANIZABLE DE PROTECCIÓN ESPECIAL</p> <p>SNUP- P - A (VALORES AGROPECUARIOS) / SNUP- P – P (CORREDOR ECOLOGICO) /                  SNUP- E – CR (CAUSES Y RIBERAS) / SNUP- E – MP (VALORES NATURALES)</p>	<p><b>60</b></p> <p><b>HOJA 1</b></p>
--	---------------------------------------

DATOS GENERALES		CARTOGRAFÍA CATASTRAL
POLÍGONO / PARCELA	Polígono 6 Parcela 2	
REFERENCIA CATASTRAL	28111A00600002000 0MH	
GEOREFERENCIACIÓN	40°22'48.50"N 3°9'39.60"O	
COORDENADAS UTM	40.380142, -3.161001	
SUPERFICIE DE PARCELA	1,563,514 m <sup>2</sup>	
CLASE DE SUELO	Agrícola	
ESPACIO NAT. PROTEGIDO	-	

EDIFICACIÓN		FOTO AÉREA
SUPERFICIE CONSTRUIDA	356 m <sup>2</sup>	
NÚMERO DE PLANTAS	1	
OCUPACIÓN		
USO	Agrario	
TIPOLOGÍA		
ESTADO CONSERVACIÓN		
FECHA CONSTRUCCIÓN	1990	
AUTORIZACIONES		
DESCRIPCIÓN		
REGULACIÓN URBANÍSTICA PARTICULAR		

CONDICIONES AMBIENTALES		PLANO CARTOGRAFICO
SUMINISTRO AGUA		
VERTIDO		
RESIDUOS		
RUIDOS		
OLORES		
MOVIMIENTO TIERRAS		
OTROS		
POSIBLES AFECCIONES		
OBSERVACIONES		

## INVENTARIO INSTALACIONES

SUELO NO URBANIZABLE DE PROTECCIÓN PRESERVADO  
/ SUELO NO URBANIZABLE DE PROTECCIÓN ESPECIAL

SNUP- P - A (VALORES AGROPECUARIOS) / SNUP- P - P (CORREDOR ECOLOGICO) /  
SNUP- E - CR (CAUSES Y RIBERAS) / SNUP- E - MP (VALORES NATURALES)

60

HOJA 2

### FOTOS



Fuente: Oficina Virtual de Catastro

### AFECCIONES AMBIENTALES

CORREDOR ECOLOGICO  
CAUSES Y RIBERAS  
VALORES NATURALES

## INVENTARIO INSTALACIONES

SUELO NO URBANIZABLE DE PROTECCIÓN ESPECIAL

SNUP- E – CR (CAUSES Y RIBERAS) / SNUP- E – MP (VALORES NATURALES)  
 / SNUP- E – VP (VÍAS PECUARIAS)

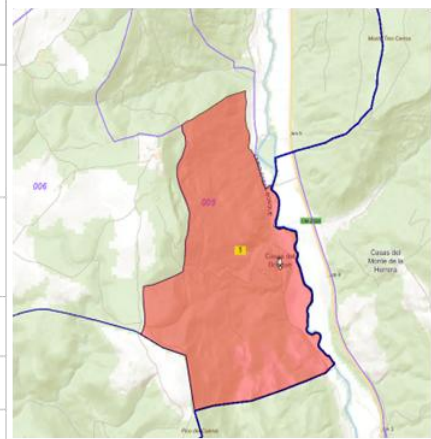
61

HOJA 1

### DATOS GENERALES

POLÍGONO / PARCELA	Polígono 5 Parcela 2
REFERENCIA CATASTRAL	28111A00500002000 0MQ 28111A00500002000 1QW
GEOREFERENCIACIÓN	40° 23' 6.48" N
COORDENADAS UTM	3° 8' 43.45" O 40.385135, -3.145403
SUPERFICIE DE PARCELA	1.468.039 m <sup>2</sup>
CLASE DE SUELO	Agrícola
ESPACIO NAT. PROTEGIDO	-

### CARTOGRAFÍA CATASTRAL



### EDIFICACIÓN

SUPERFICIE CONSTRUIDA	11.288 m <sup>2</sup>
NÚMERO DE PLANTAS	1
OCUPACIÓN	
USO	Ocio, Hostelería
TIPOLOGÍA	
ESTADO CONSERVACIÓN	
FECHA CONSTRUCCIÓN	1995
AUTORIZACIONES	
DESCRIPCIÓN	
REGULACIÓN URBANÍSTICA PARTICULAR	

### FOTO AÉREA



### CONDICIONES AMBIENTALES

SUMINISTRO AGUA	
VERTIDO	
RESIDUOS	
RUIDOS	
OLORES	
MOVIMIENTO TIERRAS	
OTROS	
POSIBLES AFECCIONES	
OBSERVACIONES	

### PLANO CARTOGRAFICO



## INVENTARIO INSTALACIONES

SUELO NO URBANIZABLE DE PROTECCIÓN ESPECIAL

SNUP- E – CR (CAUSES Y RIBERAS) / SNUP- E – MP (VALORES NATURALES)  
/ SNUP- E – VP (VÍAS PECUARIAS)

61

HOJA 2

### FOTOS



Fuente: Oficina Virtual de Catastro

### AFECCIONES AMBIENTALES

CAUSES Y RIBERAS  
VALORES NATURALES  
VÍAS PECUARIAS

svam.  
Architectural and Engineering Consultancy



tel (+34) 91 220 58 42  
fax (+34) 91 220 58 39

C/ Corazón de María 15, 1º  
28002 Madrid, España

svam@svamarquitectos.com  
www.svamarquitectos.com