

EN ESTE DOCUMENTO SE
APROBÓ EL PLAN
30 JUNIO 1990
VISADO

SITUACION DEL POLIGONO 26

VERDE PUBLICO

VIALES Y PASILLOS

**MODIFICACION DEL PLAN PARCIAL
DE ORDENACION DEL POLIGONO 26
"MATILLAS" ALCALA DE HENARES.**

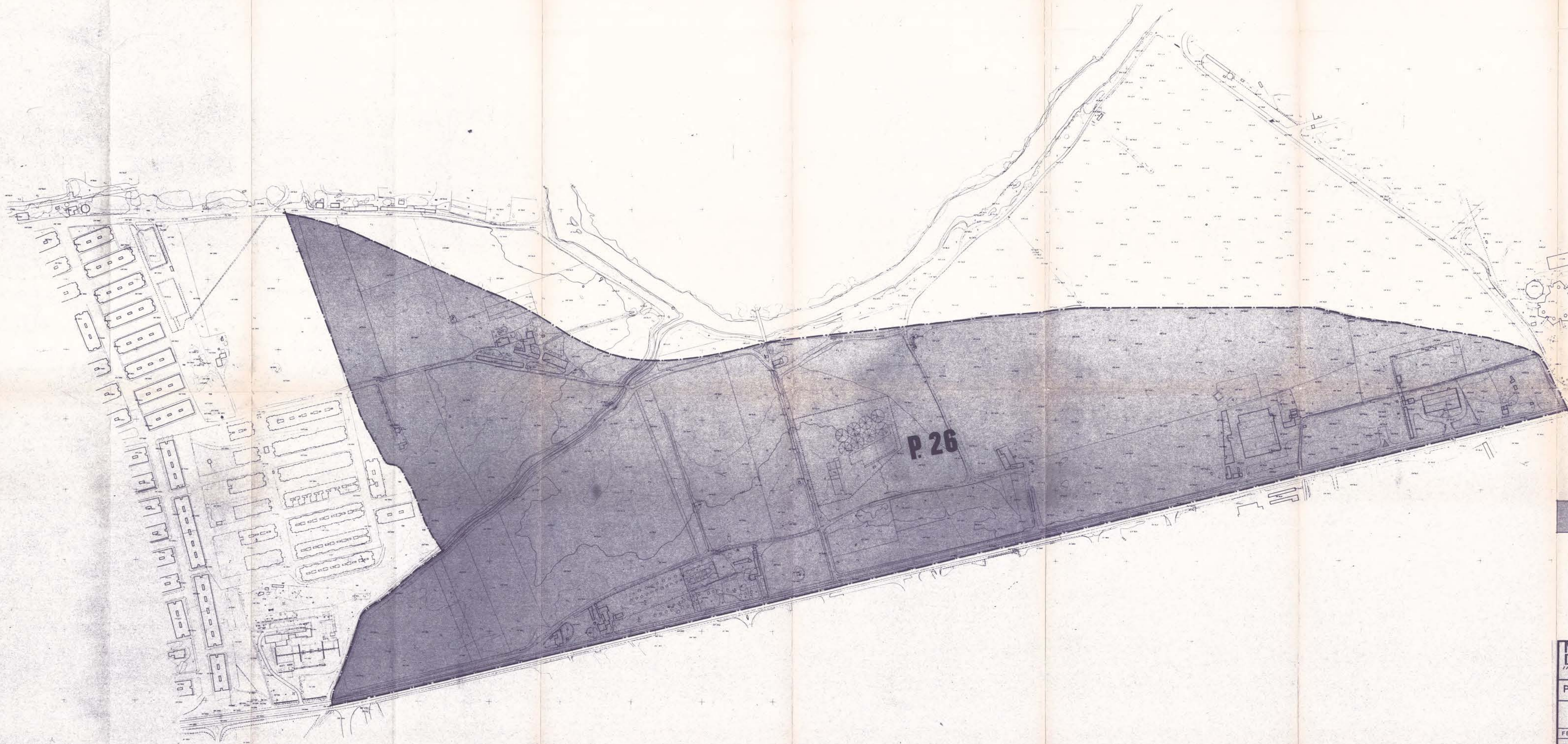
PROMOTOR: JUNTA DE COMPENSACION DEL POLIGONO
26 "MATILLAS" ALCALA DE HENARES

EL ARQUITECTO: POR LA JUNTA:

FECHA: SEP. 1989 / ABRIL 1990 ESCALA: 1:10.000

PLANO NORMAS DE ALCALA DE HENARES

INFORMACION		
APROBACION	INICIAL	21- NOVIEMBRE - 1979
	DEFINITIVA	18- SEPTIEMBRE - 1981



VISADO
30 días hábiles
Cada 30 días hábiles
Cada 30 días hábiles
Cada 30 días hábiles

SUPERFICIE DEL POLIGONO
S= 580.856,00 m²

Excmo. Ayuntamiento de Alcalá de Henares
APROBADO ORDENANZA EN
SESION PLENARIA DE FECHA
de 14 de Mayo de 1990.
El Secretario General,

**MODIFICACION DEL PLAN PARCIAL
DE ORDENACION DEL POLIGONO 26
"MATILLAS" ALCALA DE HENARES.**

PROMOTOR: JUNTA DE COMPENSACION DEL POLIGONO
26 "MATILLAS" ALCALA DE HENARES

EL ARQUITECTO *[Firma]* POR LA JUNTA *[Firma]*

FECHA: SEP. 1989 - ABRIL 1990 ESCALA: 1: 2.000

PLANO TOPOGRAFICO ACTUAL

INFORMACION

AFROBACION INICIAL 21- NOVIEMBRE - 1979
DEFINITIVA 18- SEPTIEMBRE - 1981



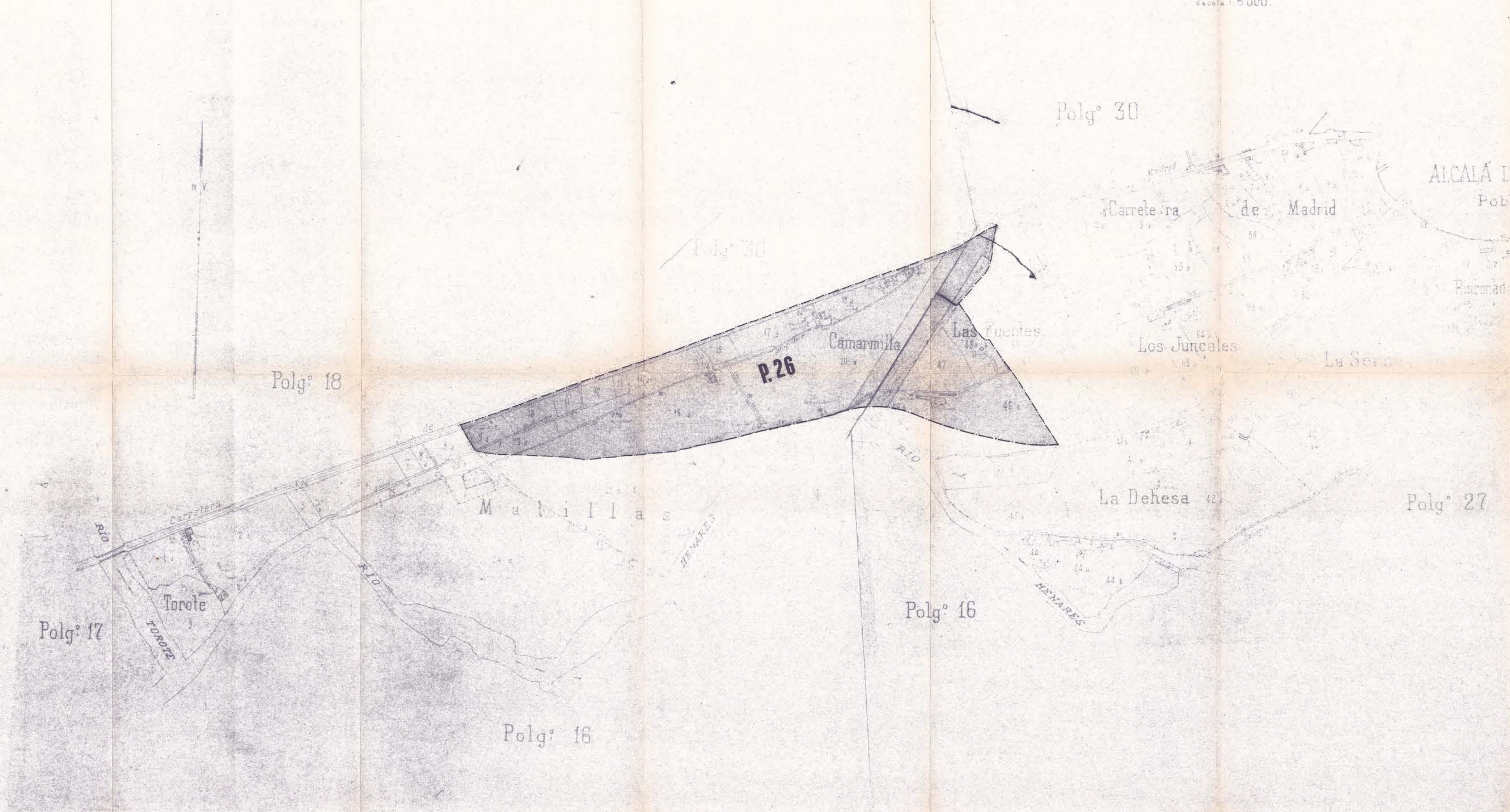
INSTITUTO GEOGRÁFICO Y CATASTRAL

MAPA NACIONAL TOPOGRÁFICO PARCELARIO

Escala: 1:5000

Término municipal de ALCALÁ DE HENARES

Polígono núm. 26



SITUACIÓN SOBRE EL CATASTRAL
EL POLÍGONO 26 DE LAS NORMAS
SUBSIDIARIAS Y COMPLEMENTARIAS
DE ALCALÁ DE HENARES.

Excmo. Ayuntamiento de Alcalá de Henares
Aprobado por el Pleno de la Junta de
Alcaldes y Regidores en sesión de
18 de Septiembre de 1981
El Secretario General

MODIFICACIÓN DEL PLAN PARCIAL DE ORDENACIÓN DEL POLÍGONO 26 "MATILLAS" ALCALÁ DE HENARES.

PROMOTOR: JUNTA DE COMPENSACIÓN DEL POLÍGONO
26 "MATILLAS" ALCALÁ DE HENARES

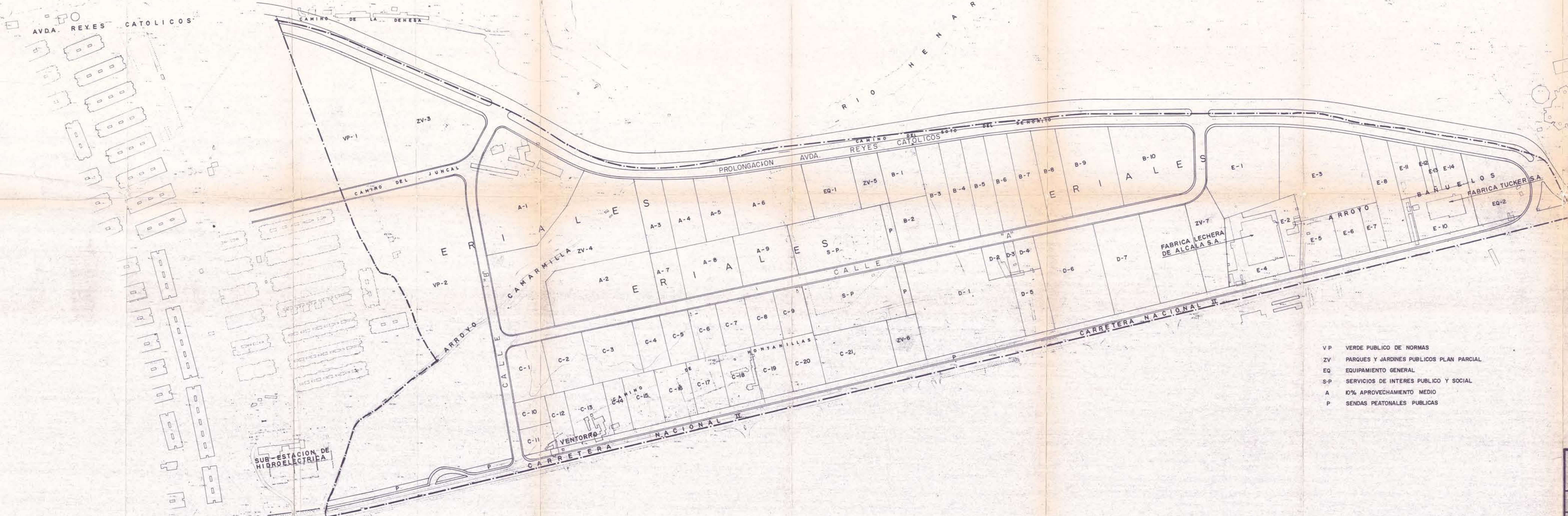
EL ARQUITECTO: *[Signature]* POR LA JUNTA: *[Signature]*

FECHA: SEP 1989 - ABRIL 1990 ESCALA: 1:5000

PLANO CATASTRAL DEL POLÍGONO

INFORMACIÓN

APROBACIÓN: INICIAL - 21- NOVIEMBRE - 1979
DEFINITIVA - 18- SEPTIEMBRE - 1981



- VP VERDE PUBLICO DE NORMAS
- ZV PARQUES Y JARDINES PUBLICOS PLAN PARCIAL
- EQ EQUIPAMIENTO GENERAL
- S-P SERVICIOS DE INTERES PUBLICO Y SOCIAL
- A 10% APROVECHAMIENTO MEDIO
- P SENDAS PEATONALES PUBLICAS

MODIFICACION DEL PLAN PARCIAL DE ORDENACION DEL POLIGONO 26 "MATILLAS" ALCALA DE HENARES.
PROMOTOR: JUNTA DE COMPENSACION DEL POLIGONO 26 "MATILLAS" ALCALA DE HENARES

EL ARQUITECTO

POR LA JUNTA

FECHA SER 1989 ABRIL 1990

ESCALA 1:2.000

PLANO DE ESTADO ACTUAL DE PROPIEDADES

INFORMACION

APROBACION

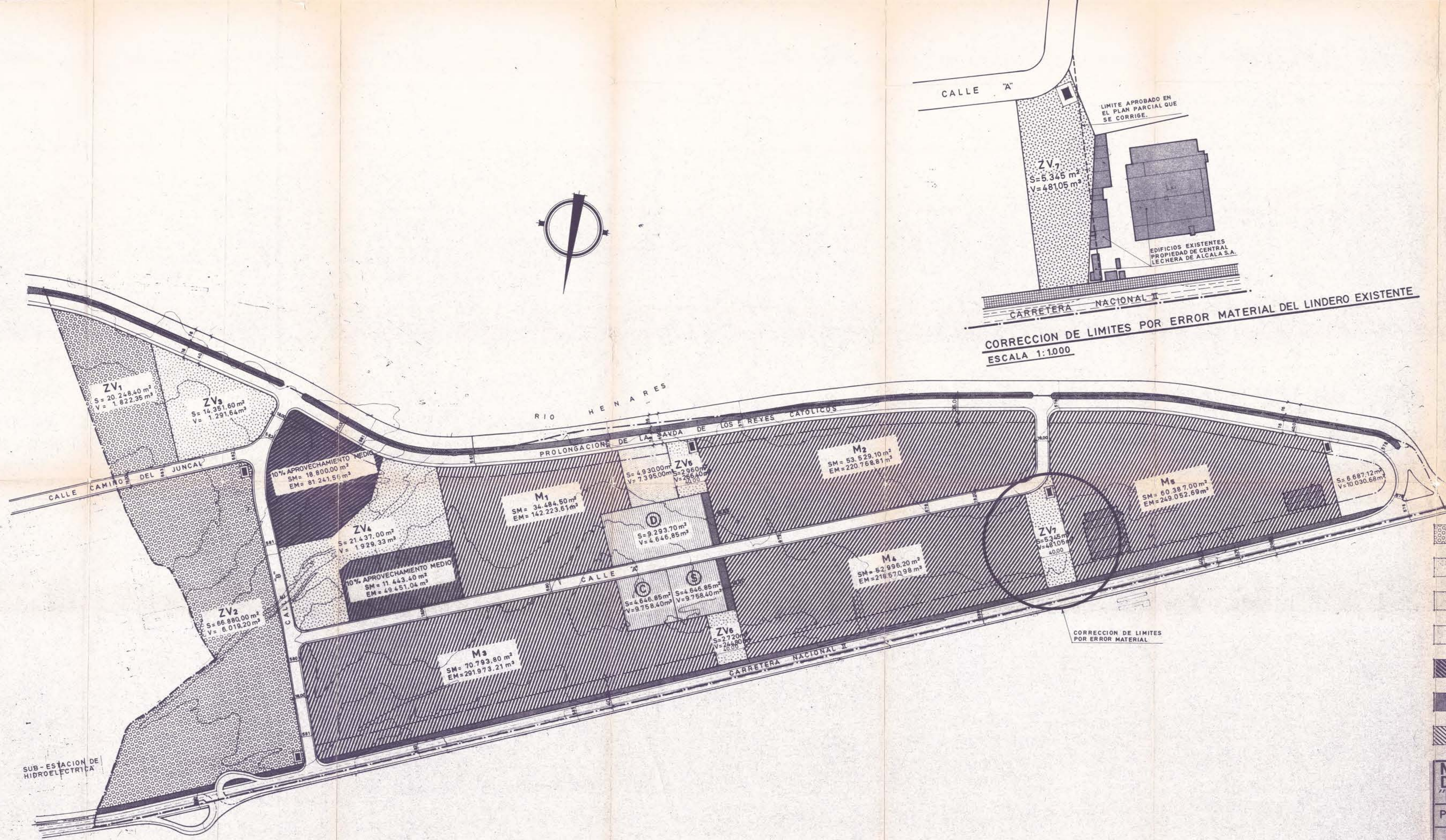
INICIAL 21- NOVIEMBRE - 1979

DIFINITIVA 18- SEPTIEMBRE - 1981

4



Enm. Ayuntamiento de Alcala de Henares
Aprob. 1989
M. de 12.70
El Secretario General











EDIFICABILIDAD TOTAL DEL PLAN		
	SUPERFICIE	VOLUMEN
M ₁	= 34.484,50 m ²	142.223,61 m ³
M ₂	= 53.529,10 "	220.768,81 "
M ₃	= 70.793,80 "	291.973,21 "
M ₄	= 52.996,20 "	218.570,98 "
M ₅	= 60.387,00 "	249.052,69 "
10%	= 18.800,00 "	81.241,56 "
10%	= 11.443,40 "	49.451,04 "
EQ ₁	= 4.930,00 "	7.395,00 "
EQ ₂	= 6.687,12 "	10.030,68 "
D	= 9.293,70 "	4.646,85 "
C	= 4.646,85 "	9.758,40 "
S	= 4.646,85 "	9.758,40 "
ZV ₁	= 20.248,40 "	1.822,35 "
ZV ₂	= 66.880,00 "	6.019,20 "
ZV ₃	= 14.351,60 "	1.291,64 "
ZV ₄	= 21.437,00 "	1.929,33 "
ZV ₅	= 2.960,00 "	266,40 "
ZV ₆	= 2.720,00 "	244,80 "
ZV ₇	= 5.345,00 "	481,05 "
TOTALES	466.580,52 m ²	1.306.926,00 m ³

NOTA
Edificabilidad total del Plan Parcial
580.856,00 m² X 2,25 m³/m² = 1.306.926,00 m³
Se podrá variar la edificabilidad de las distintas manzanas si así lo aconseja la distribución de volúmenes del Proyecto de Compensación que realice la reporelación, sin sobrepasar en ningún caso la edificabilidad total del Plan.

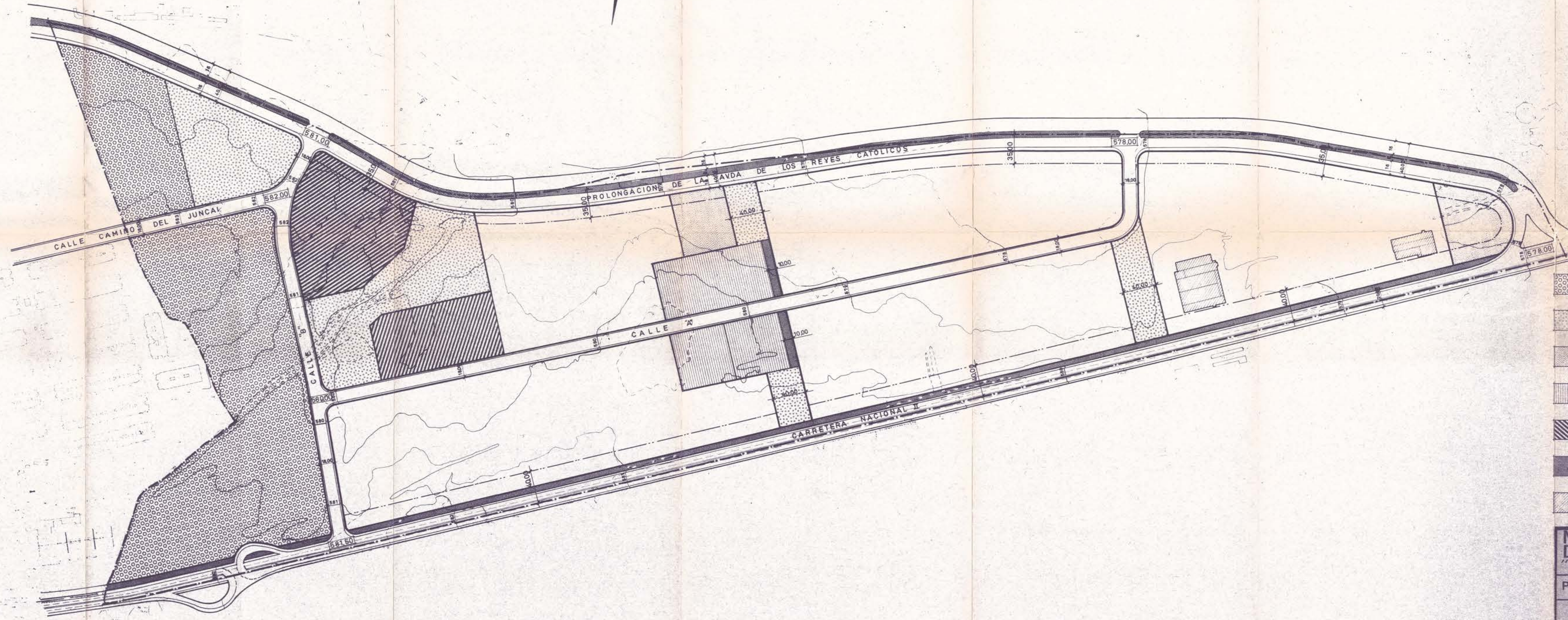
- M MANZANA
- SM SUPERFICIE DE CADA MANZANA
- EM EDIFICABILIDAD DE CADA MANZANA
- (D) EQUIPAMIENTO DEPORTIVO
- (C) COMERCIAL
- (S) SOCIAL

LINEA DE EDIFICACION
MISADO
CALLE A
CALLE X
CALLE Y
CALLE Z
CALLE W
CALLE V
CALLE U
CALLE T
CALLE S
CALLE R
CALLE Q
CALLE P
CALLE O
CALLE N
CALLE M
CALLE L
CALLE K
CALLE J
CALLE I
CALLE H
CALLE G
CALLE F
CALLE E
CALLE D
CALLE C
CALLE B
CALLE A

	VERDE PUBLICO DE NORMAS SUBSIDIARIAS	87 128,40 m ²		15,00%
	PARQUES Y JARDINES PUBLICOS ART 45º DE LA LEY DEL SUELO	46 813,60 m ²	10,07%	8,06%
	EQUIPAMIENTO GENERAL PUBLICO EQ 2 - ES2	11 617,12 m ²		2,00%
	SERVICIOS DE INTERES PUBLICO Y SOCIAL PRIVADO	18 587,40 m ²	4,00%	3,20%
	APROVECHAMIENTO MEDIO PUBLICO ZONA DE INDUSTRIA IU-2	30 243,40 m ²	10,00%	5,21%
	SENDAS PEATONALES PUBLICAS	22 264,00 m ²		3,83%
	ZONA DE INDUSTRIA (PRIVADA) IU-2	272 190,80 m ²	58,58%	46,86%
	VIALES PUBLICOS	92 011,48 m ²		15,84%
	TOTALES	580 856,00 m ²		100

MODIFICACION DEL PLAN PARCIAL DE ORDENACION DEL POLIGONO 26 "MATILLAS" ALCALA DE HENARES.
PROMOTOR: JUNTA DE COMPENSACION DEL POLIGONO 26 "MATILLAS" ALCALA DE HENARES
EL ARQUITECTO: [Firma] POR LA JUNTA: [Firma]
FECHA: SEP. 1989 - ABRIL 1990 ESCALA: 1:2.000
PLANO DE ZONIFICACION Y ORDENACION
INFORMACION: DEL PLAN PARCIAL VIGENTE
APROBACION: INICIAL 21- NOVIEMBRE - 1979
DEFINITIVA 18- SEPTIEMBRE - 1981

5



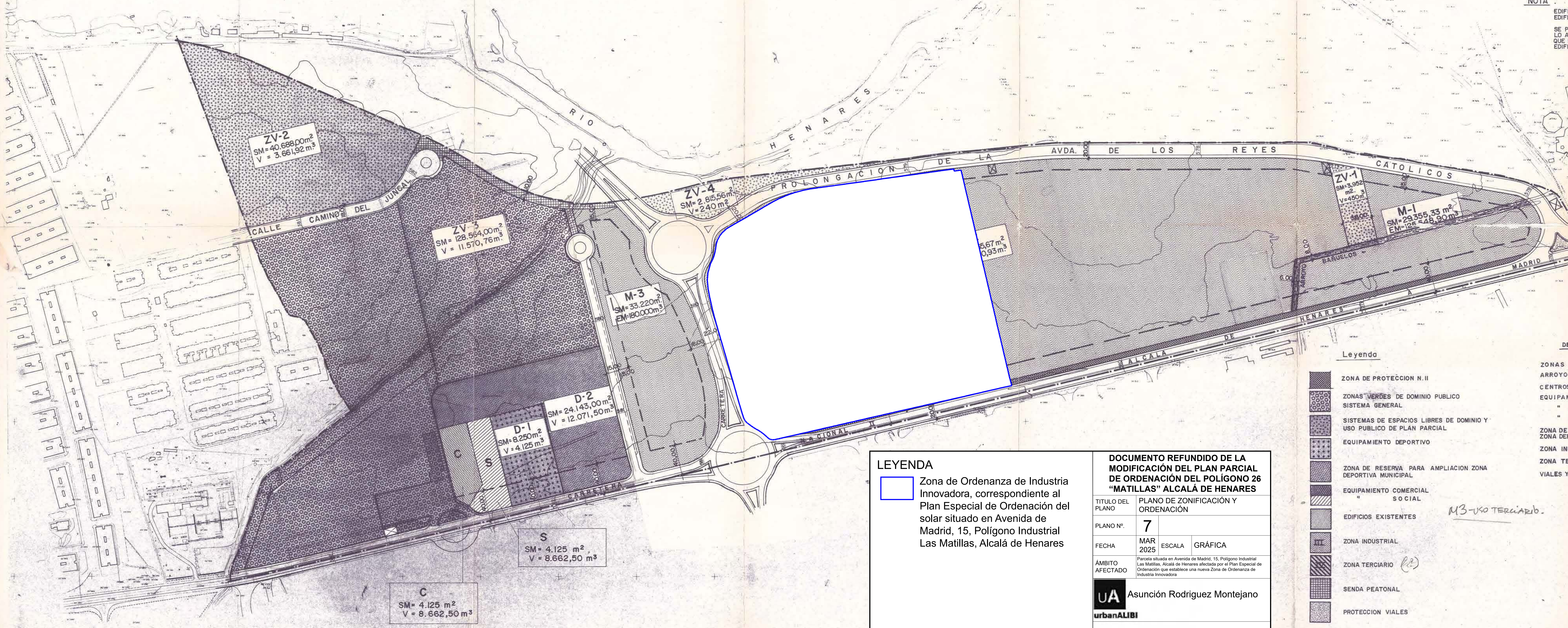
- VERDE PUBLICO
- PARQUES Y JARDINES
- EQUIPAMIENTO GENERAL
- SERVICIOS DE INTERES PUBLICO Y SOCIAL
- APROVECHAMIENTO MEDIO
- SENDAS PEATONALES
- EDIFICIOS EXISTENTES RECOGIDOS EN LA ORDENACION
- ALINEACIONES OFICIALES
- LINEA DE EDIFICACION

Excmo. Ayuntamiento de Alcalá de Henares
APROBADO ESTADIVAMENTE EN
SESION PLANA DE FOLIO
24
ALCAL. 69.12.10
El Secretario General

MODIFICACION DEL PLAN PARCIAL DE ORDENACION DEL POLIGONO 26 "MATILLAS" ALCALA DE HENARES.
PROMOTOR: JUNTA DE COMPENSACION DEL POLIGONO 26 "MATILLAS" ALCALA DE HENARES

EL ARQUITECTO	POR LA JUNTA
FECHA SEP. 1989 - ABRIL 1990	ESCALA 1: 2.000
PLANO DE ALINEACIONES Y RASANTES	
INFORMACION DEL PLAN PARCIAL VIGENTE	
APROBACION	INICIAL 21- NOVIEMBRE - 1979 DEFINITIVA 18- SEPTIEMBRE - 1981

6



EDIFICABILIDAD TOTAL DEL PLAN		
	Superficie	Volumen
M-1 =	29.355,33 m ²	125.548,90 m ³
M-2 =	203.965,67 m ²	841.150,93 m ³
M-3 =	33.220,00 m ²	180.000,00 m ³
D-1 =	3.250,00 m ²	4.125,00 m ³
D-2 =	24.143,00 m ²	12.071,50 m ³
C =	4.125,00 m ²	8.662,50 m ³
S =	4.125,00 m ²	8.662,50 m ³
ZV-1 =	3.952,00 m ²	450,00 m ³
ZV-2 =	40.688,00 m ²	3.661,92 m ³
ZV-3 =	128.564,00 m ²	11.570,76 m ³
ZV-4 =	2.815,56 m ²	240,00 m ³
TOTAL	483.203,56 m ²	1.196.144,0 m ³

NOTA :
EDIFICABILIDAD TOTAL DEL PLAN PARCIAL APROBADO 1.306.928,00 m³.
EDIFICABILIDAD TOTAL DE LA MODIFICACION DEL PLAN PARCIAL 1.196.144 m³.
SE PODRÁ VARIAR LA EDIFICABILIDAD DE LAS DISTINTAS MANZANAS SI ASI LO ACONSEJA LA DISTRIBUCION DE VOLUMENES DEL PROYECTO DE COMPENSACION QUE REALICE LA REPARCELACION SIN SOBREPASAR EN NINGUN CASO LA EDIFICABILIDAD TOTAL DEL PLAN.

- DENOMINACIONES**
- M MANZANA
 - SM SUPERFICIE DE CADA MANZANA
 - EM EDIFICABILIDAD DE CADA MANZANA
 - V VOLUMEN ADJUDICADO
 - D EQUIPAMIENTO DEPORTIVO
 - C II COMERCIAL
 - S II SOCIAL
 - ZV ZONA VERDE

CUADRO DE SUPERFICIES	
SUR TOTAL POLIGONO	580.856,00 m ²
ZONAS DE SISTEMAS GENERALES	
VIARIO N.II Y ZONA DE PROTECCION	31.560,00 m ²
NUOVO VIARIO (Carretera)	19.533,00 "
ZONA VERDE ZV.3	128.564,00 "
TOTAL	179.657,00 m ²
DIFERENCIA = 580.856,00 - 179.657,00 = 401.199,00 m ²	

Excmo. Ayuntamiento de Alcalá de Henares
Aprobado por el Pleno de la Corporación Municipal de 13 de Mayo de 1990
El Secretario General,

DENOMINACION	SUPERFICIE	PORCENTAJE
ZONAS VERDES	47.455,56 m ²	11,82 %
ARROYO BAÑUELOS	2.800,00 m ²	0,70 %
CENTROS DE TRANSFORMACION	712,80 m ²	0,19 %
EQUIPAMIENTO COMERCIAL	4.125,00 m ²	1,03 %
" SOCIAL	4.125,00 m ²	1,03 %
" DEPORTIVO	8.250,00 m ²	2,06 %
ZONA DE RESERVA PARA AMPLIACION ZONA DEPORTIVA MUNICIPAL	24.143,00 m ²	6,02 %
ZONA INDUSTRIAL	233.321,00 m ²	58,15 %
ZONA TERCARIO	33.220,00 m ²	8,28 %
VIALES Y SENDAS PEATONALES	43.046,64 m ²	10,73 %
TOTAL	401.199,00 m ²	100 %

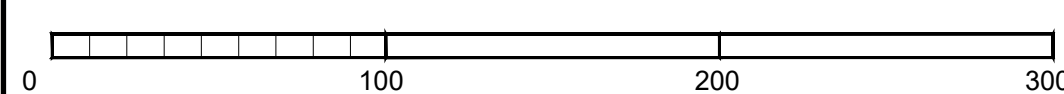
COLEGIO OFICIAL DE ARQUITECTOS DE MADRID
VISADO

LEYENDA

□ Zona de Ordenanza de Industria Innovadora, correspondiente al Plan Especial de Ordenación del solar situado en Avenida de Madrid, 15, Polígono Industrial Las Matillas, Alcalá de Henares

DOCUMENTO REFUNDIDO DE LA MODIFICACIÓN DEL PLAN PARCIAL DE ORDENACIÓN DEL POLIGONO 26 "MATILLAS" ALCALÁ DE HENARES

TITULO DEL PLANO		PLANO DE ZONIFICACIÓN Y ORDENACIÓN	
PLANO Nº.		7	
FECHA	MAR 2025	ESCALA	GRÁFICA
ÁMBITO AFECTADO		Parcela situada en Avenida de Madrid, 15, Polígono Industrial Las Matillas, Alcalá de Henares afectada por el Plan Especial de Ordenación que establece una nueva Zona de Ordenanza de Industria Innovadora	
		Asunción Rodríguez Montejano	
urbanALIBI			
Asunción Rodríguez Montejano			
Coam 9083			

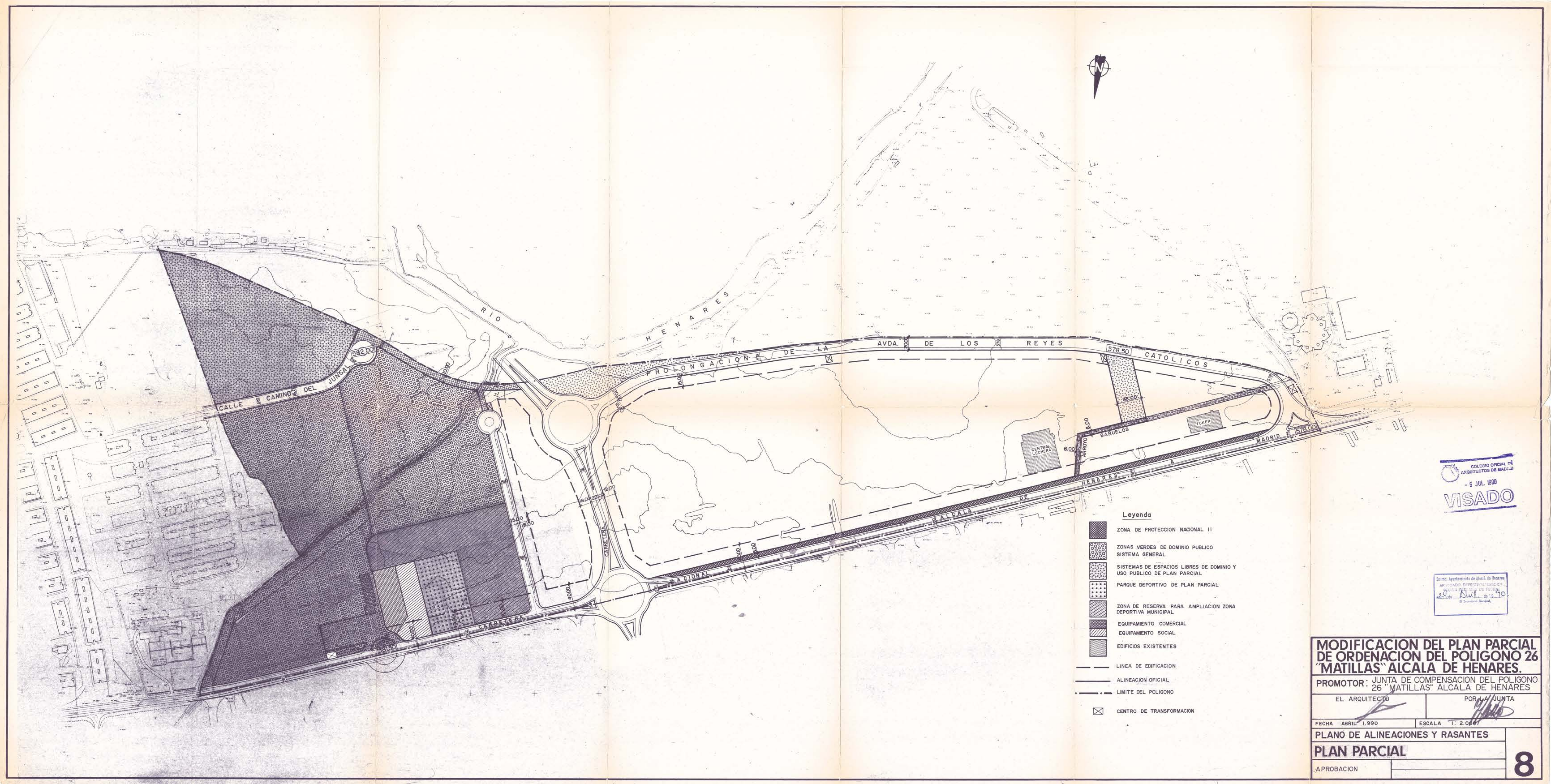


- Leyenda**
- ZONA DE PROTECCIÓN N.II
 - ZONAS VERDES DE DOMINIO PUBLICO SISTEMA GENERAL
 - SISTEMAS DE ESPACIOS LIBRES DE DOMINIO Y USO PUBLICO DE PLAN PARCIAL
 - EQUIPAMIENTO DEPORTIVO
 - ZONA DE RESERVA PARA AMPLIACION ZONA DEPORTIVA MUNICIPAL
 - EQUIPAMIENTO COMERCIAL SOCIAL
 - EDIFICIOS EXISTENTES
 - ZONA INDUSTRIAL
 - ZONA TERCARIO
 - SENDA PEATONAL
 - PROTECCION VIALES
 - LINEA DE EDIFICACION
 - LMITE DEL POLIGONO
 - CENTROS DE TRANSFORMACION

MODIFICACION DEL PLAN PARCIAL DE ORDENACION DEL POLIGONO 26 "MATILLAS" ALCALA DE HENARES.

PROMOTOR: JUNTA DE COMPENSACION DEL POLIGONO 26 "MATILLAS" ALCALA DE HENARES

EL ARQUITECTO	FOR LA JUNTA
FECHA ABRIL 1990	ESCALA 1: 2.000
PLANO DE ZONIFICACION Y ORDENACION	
PLAN PARCIAL	
APROBACION	

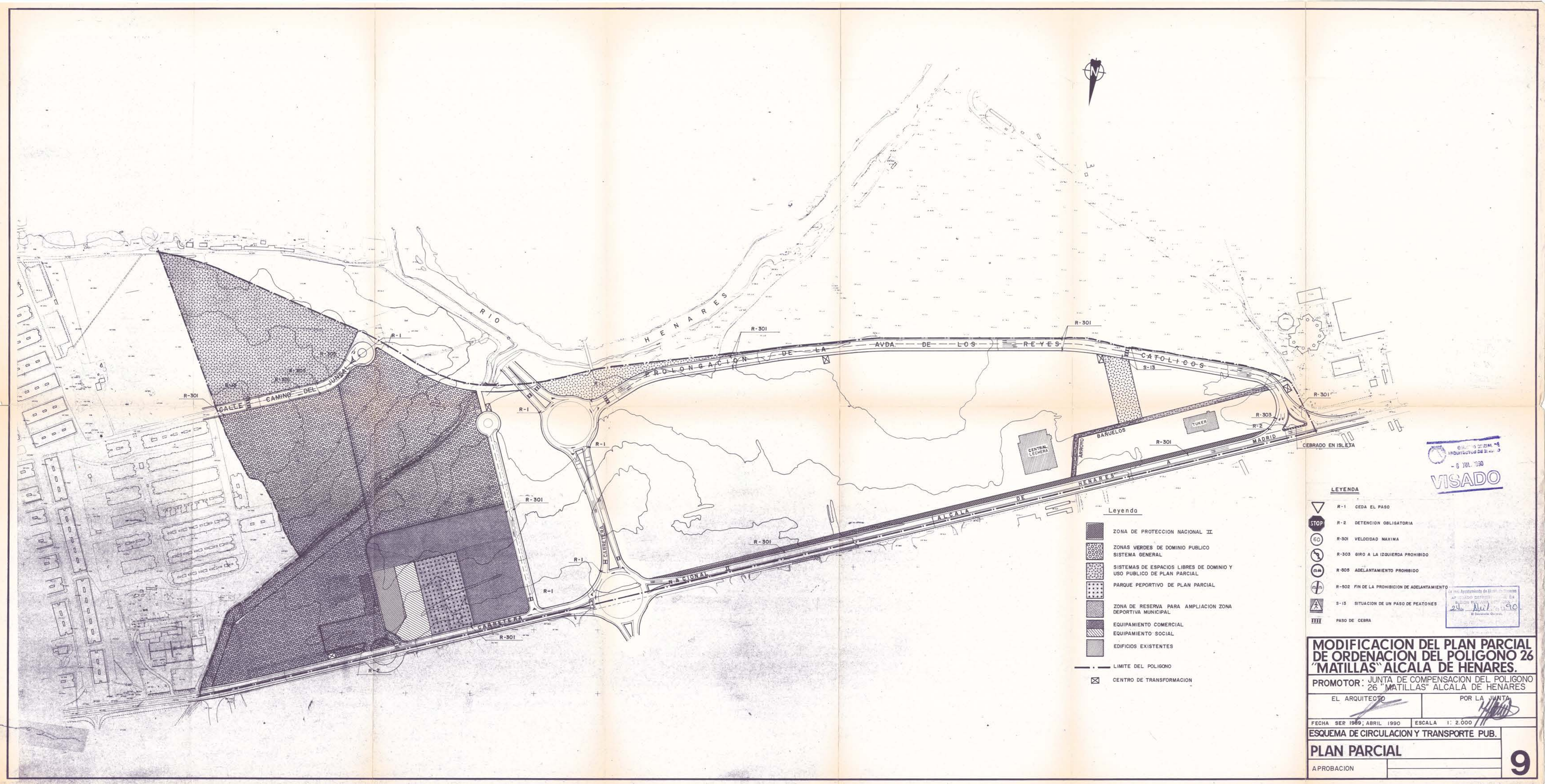


COLEGIO OFICIAL DE
ARQUITECTOS DE MADRID
- 5 JUL. 1990
VISADO

Excmo. Ayuntamiento de Alcalá de Henares
APROBADO: 09/07/1990
FOLIO 10 DE 10
El Secretario General,

- Leyenda**
- ZONA DE PROTECCION NACIONAL II
 - ZONAS VERDES DE DOMINIO PUBLICO
SISTEMA GENERAL
 - SISTEMAS DE ESPACIOS LIBRES DE DOMINIO Y
USO PUBLICO DE PLAN PARCIAL
 - PARQUE DEPORTIVO DE PLAN PARCIAL
 - ZONA DE RESERVA PARA AMPLIACION ZONA
DEPORTIVA MUNICIPAL
 - EQUIPAMIENTO COMERCIAL
 - EQUIPAMIENTO SOCIAL
 - EDIFICIOS EXISTENTES
 - LINEA DE EDIFICACION
 - ALINEACION OFICIAL
 - LIMITE DEL POLIGONO
 - CENTRO DE TRANSFORMACION

MODIFICACION DEL PLAN PARCIAL DE ORDENACION DEL POLIGONO 26 "MATILLAS" ALCALA DE HENARES.	
PROMOTOR: JUNTA DE COMPENSACION DEL POLIGONO 26 "MATILLAS" ALCALA DE HENARES	
EL ARQUITECTO	POR LA JUNTA
FECHA: ABRIL 1.990	ESCALA: 1:2.000
PLANO DE ALINEACIONES Y RASANTES	
PLAN PARCIAL	
APROBACION	



6 JUL 1990
VISADO

- LEYENDA**
- R-1 CEDA EL PASO
 - R-2 DETENCION OBLIGATORIA
 - R-301 VELOCIDAD MAXIMA
 - R-303 GIRO A LA IZQUIERDA PROHIBIDO
 - R-305 ADELANTAMIENTO PROHIBIDO
 - R-502 FIN DE LA PROHIBICION DE ADELANTAMIENTO
 - S-13 SITUACION DE UN PASO DE PEATONES
 - P-1 PASO DE CEBRA

MODIFICACION DEL PLAN PARCIAL DE ORDENACION DEL POLIGONO 26 "MATILLAS" ALCALA DE HENARES.

PROMOTOR: JUNTA DE COMPENSACION DEL POLIGONO 26 "MATILLAS" ALCALA DE HENARES

EL ARQUITECTO: *[Signature]* POR LA JUNTA: *[Signature]*

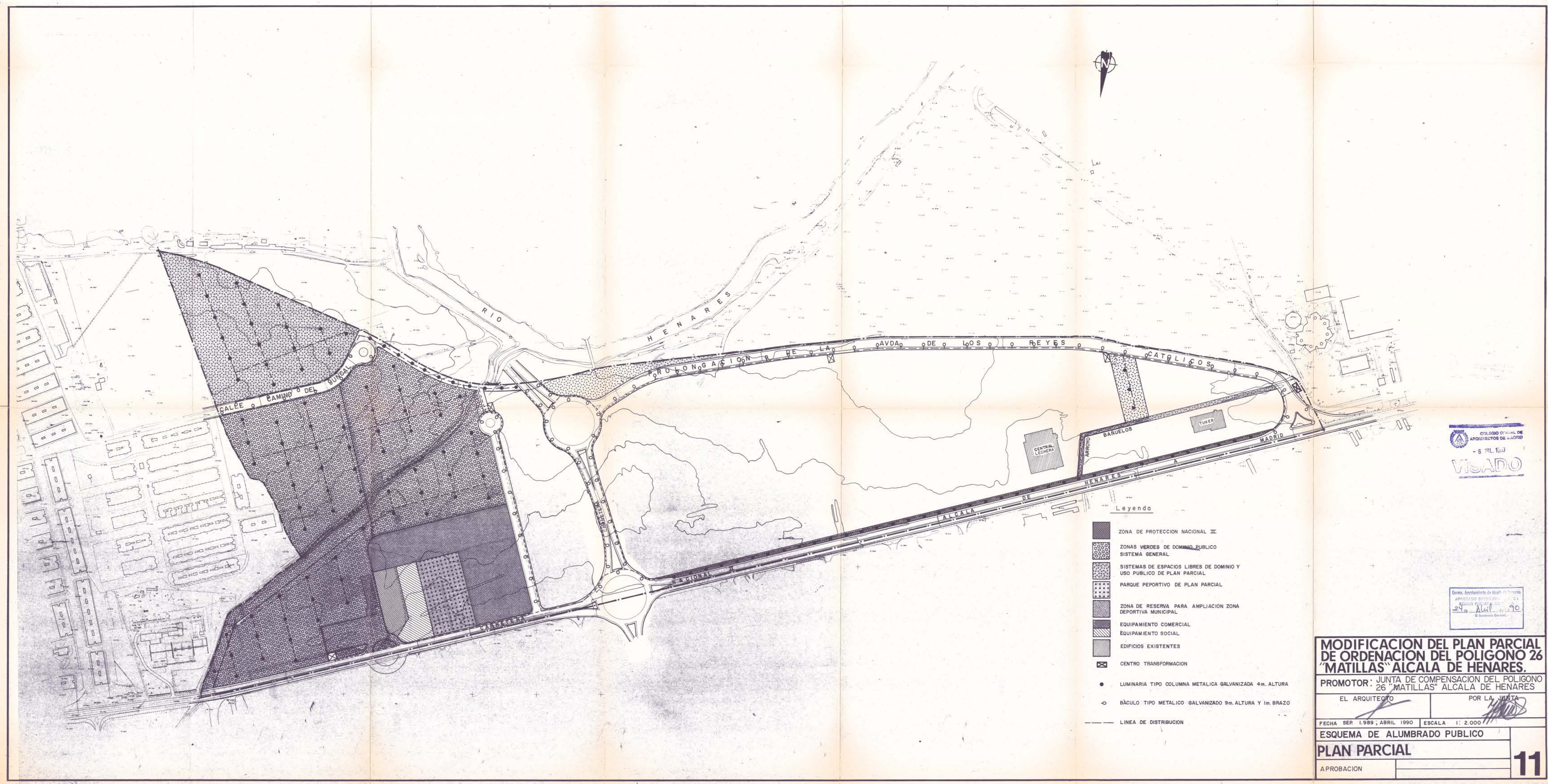
FECHA: SEP 1989; ABRIL 1990 ESCALA: 1: 2.000

ESQUEMA DE CIRCULACION Y TRANSPORTE PUB.

PLAN PARCIAL

APROBACION: *[Signature]*


9



COLEGIO OFICIAL DE
ARQUITECTOS DE MADRID
- 6 JUL 1990
VISADO

Excmo. Ayuntamiento de Madrid
APROBADO EN COMISION DE PLANEACION URBANA
24 JUL 1990
El Secretario General

MODIFICACION DEL PLAN PARCIAL DE ORDENACION DEL POLIGONO 26 "MATILLAS" ALCALA DE HENARES.	
PROMOTOR: JUNTA DE COMPENSACION DEL POLIGONO 26 "MATILLAS" ALCALA DE HENARES	
EL ARQUITECTO	POR LA JUNTA
FECHA SER. 1.989, ABRIL 1990 ESCALA 1: 2.000	
ESQUEMA DE ALUMBRADO PUBLICO	
PLAN PARCIAL	
APROBACION	



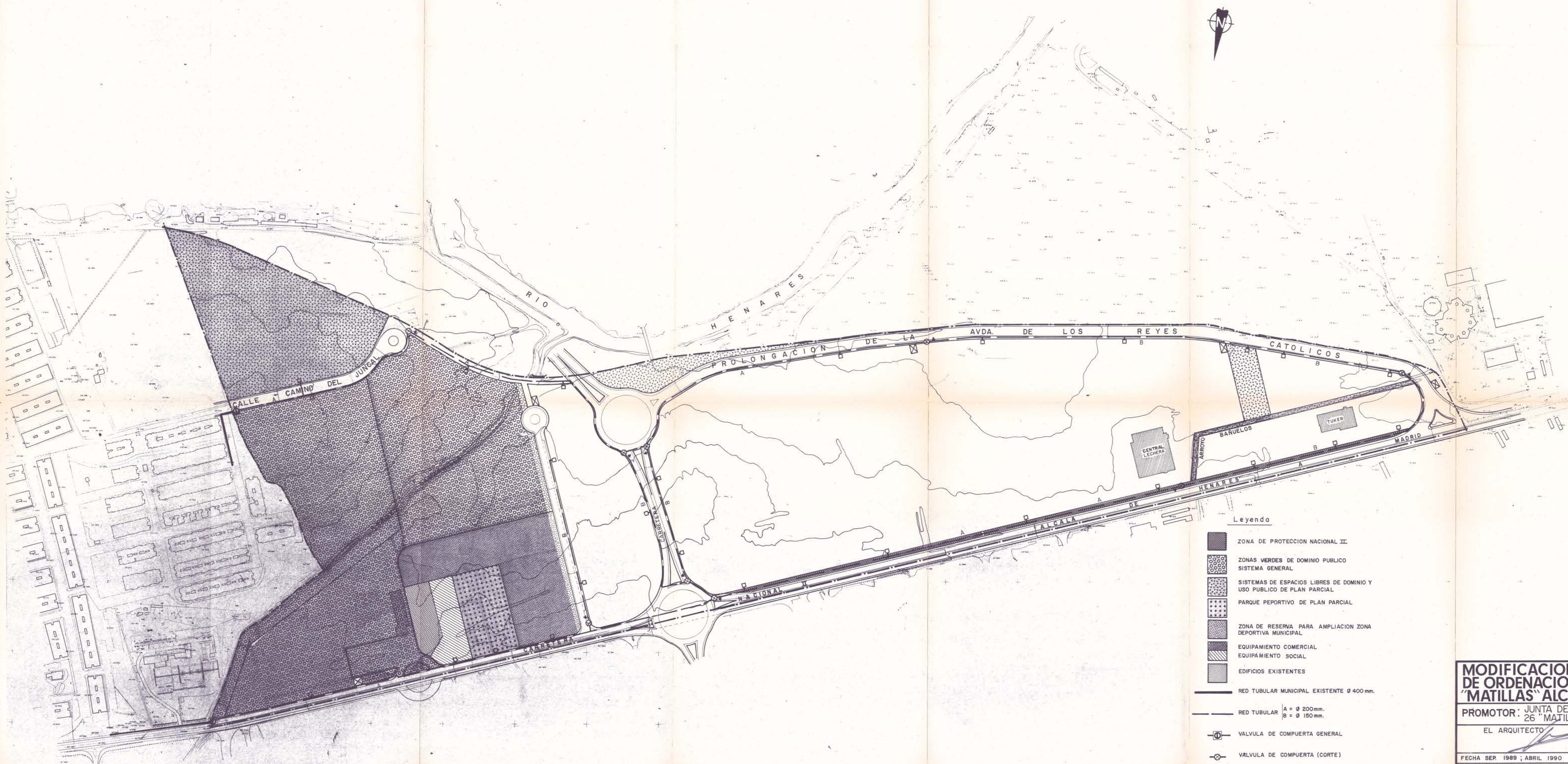
Leyenda

- ZONA DE PROTECCION NACIONAL II
- ZONAS VERDES DE DOMINIO PUBLICO SISTEMA GENERAL
- SISTEMAS DE ESPACIOS LIBRES DE DOMINIO Y USO PUBLICO DE PLAN PARCIAL
- PARQUE PEPORTIVO DE PLAN PARCIAL
- ZONA DE RESERVA PARA AMPLIACION ZONA DEPORTIVA MUNICIPAL
- EQUIPAMIENTO COMERCIAL
- EQUIPAMIENTO SOCIAL
- EDIFICIOS EXISTENTES
- COLECTO EXISTENTE OVOIDE 120/180
- COLECTOR TUBULAR Ø 60 (EXCEPTO LOS SEÑALADOS)
- POZO DE REGISTRO Ø 110
- CAMARA DE DESCARGA
- SUMIDERO
- LIMITE DEL POLIGONO
- CENTRO TRANSFORMACION

COLEGIO OFICIAL DE
ARQUITECTOS DE MADRID
- 6 JUL 1990
VISADO

Excmo. Ayuntamiento de Madrid de Henares
APROBACION DEL PLAN PARCIAL
24 Jul. 1990
El Concejal de Urbanismo

MODIFICACION DEL PLAN PARCIAL DE ORDENACION DEL POLIGONO 26 "MATILLAS" ALCALA DE HENARES.	
PROMOTOR: JUNTA DE COMPENSACION DEL POLIGONO 26 "MATILLAS" ALCALA DE HENARES	
EL ARQUITECTO	POR LA JUNTA
FECHA: SEP 1989, ABRIL 1990	ESCALA: 1: 2.000
ESQUEMA DE ALCANTARILLADO	
PLAN PARCIAL	
APROBACION	



Leyenda

- ZONA DE PROTECCION NACIONAL II
- ZONAS VERDES DE DOMINIO PUBLICO SISTEMA GENERAL
- SISTEMAS DE ESPACIOS LIBRES DE DOMINIO Y USO PUBLICO DE PLAN PARCIAL
- PARQUE DEPORTIVO DE PLAN PARCIAL
- ZONA DE RESERVA PARA AMPLIACION ZONA DEPORTIVA MUNICIPAL
- EQUIPAMIENTO COMERCIAL
- EQUIPAMIENTO SOCIAL
- EDIFICIOS EXISTENTES
- RED TUBULAR MUNICIPAL EXISTENTE Ø 400 mm.
- RED TUBULAR A = Ø 200 mm. B = Ø 150 mm.
- VALVULA DE COMPUERTA GENERAL
- VALVULA DE COMPUERTA (CORTE)
- ARQUETA DE ACOMETIDA
- DESAGÜE
- CENTRO DE TRANSFORMACION

COMISIÓN MUNICIPAL DE
AGUAS
- 6 JUL 1990
VISADO

Excmo. Ayuntamiento de Alcala de Henares
ARCHIVO DE PROYECTOS DE PLANES
24 de Julio de 1990
El Secretario General

**MODIFICACION DEL PLAN PARCIAL
DE ORDENACION DEL POLIGONO 26
"MATILLAS" ALCALA DE HENARES.**

PROMOTOR: JUNTA DE COMPENSACION DEL POLIGONO 26 "MATILLAS" ALCALA DE HENARES

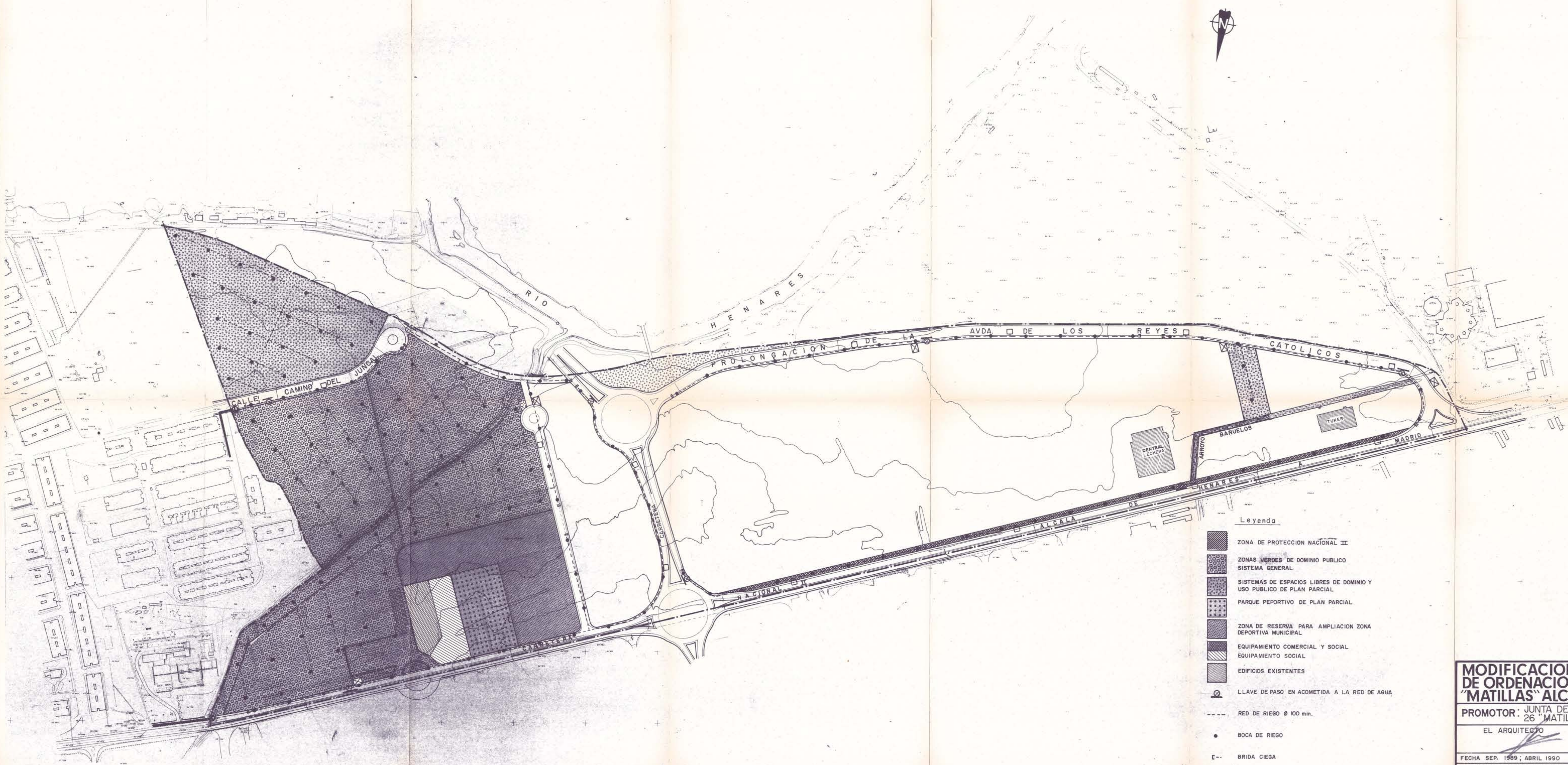
EL ARQUITECTO *[Signature]* POR LA JUNTA *[Signature]*

FECHA SEP 1989 ; ABRIL 1990 ESCALA 1: 2.000

ESQUEMA DE DISTRIBUCION AGUA POTABLE

PLAN PARCIAL

APROBACION

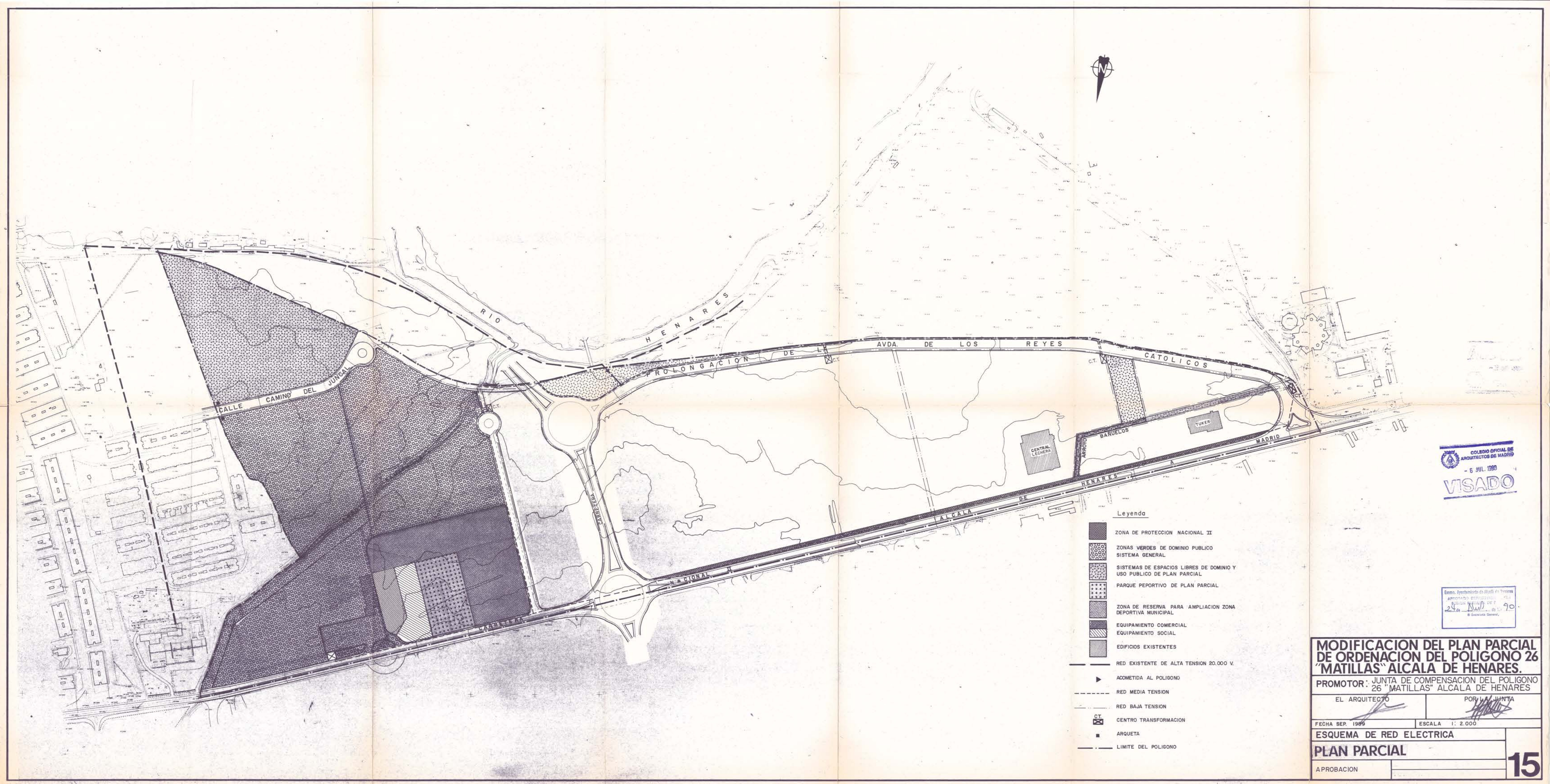


- Leyenda**
- ZONA DE PROTECCIÓN NACIONAL II
 - ZONAS VERDES DE DOMINIO PÚBLICO SISTEMA GENERAL
 - SISTEMAS DE ESPACIOS LIBRES DE DOMINIO Y USO PÚBLICO DE PLAN PARCIAL
 - PARQUE DEPORTIVO DE PLAN PARCIAL
 - ZONA DE RESERVA PARA AMPLIACIÓN ZONA DEPORTIVA MUNICIPAL
 - EQUIPAMIENTO COMERCIAL Y SOCIAL
 - EQUIPAMIENTO SOCIAL
 - EDIFICIOS EXISTENTES
 - LLAVE DE PASO EN ACOMETIDA A LA RED DE AGUA
 - RED DE RIEGO Ø 100 mm.
 - BOCA DE RIEGO
 - BRIDA CIEGA
 - HIDRANTE
 - LÍMITE DEL POLÍGONO
 - CENTRO DE TRANSFORMACIÓN

COLEGIO OFICIAL DE
ARQUITECTOS DE MADRID
- 6 JUL 1990
VISADO

Excmo. Ayuntamiento de Alcalá de Henares
AP. ORDEN. DEPARTAMENTAL. 14
24 JUL 1990
El Secretario General.

MODIFICACION DEL PLAN PARCIAL DE ORDENACION DEL POLIGONO 26 "MATILLAS" ALCALA DE HENARES.	
PROMOTOR: JUNTA DE COMPENSACION DEL POLIGONO 26 "MATILLAS" ALCALA DE HENARES.	
EL ARQUITECTO	POR LA JUNTA
FECHA SEP. 1989; ABRIL 1990	ESCALA 1: 2.000
ESQUEMA DISTRIBUCION DE AGUA INDUSTRIAL	
PLAN PARCIAL	
APROBACION	



COLEGIO OFICIAL DE
ARQUITECTOS DE MADRID
- 6 JUL 1990
VISADO

Excmo. Ayuntamiento de Madrid en Trámites
Aprobación definitiva de P.
24 de Julio de 1990
El Secretario General

- Leyenda**
- ZONA DE PROTECCION NACIONAL II
 - ZONAS VERDES DE DOMINIO PUBLICO SISTEMA GENERAL
 - SISTEMAS DE ESPACIOS LIBRES DE DOMINIO Y USO PUBLICO DE PLAN PARCIAL
 - PARQUE DEPORTIVO DE PLAN PARCIAL
 - ZONA DE RESERVA PARA AMPLIACION ZONA DEPORTIVA MUNICIPAL
 - EQUIPAMIENTO COMERCIAL
 - EQUIPAMIENTO SOCIAL
 - EDIFICIOS EXISTENTES
 - RED EXISTENTE DE ALTA TENSION 20.000 V.
 - ACOMETIDA AL POLIGONO
 - RED MEDIA TENSION
 - RED BAJA TENSION
 - CENTRO TRANSFORMACION
 - ARQUETA
 - LIMITE DEL POLIGONO

MODIFICACION DEL PLAN PARCIAL DE ORDENACION DEL POLIGONO 26 "MATILLAS" ALCALA DE HENARES.

PROMOTOR: JUNTA DE COMPENSACION DEL POLIGONO 26 "MATILLAS" ALCALA DE HENARES

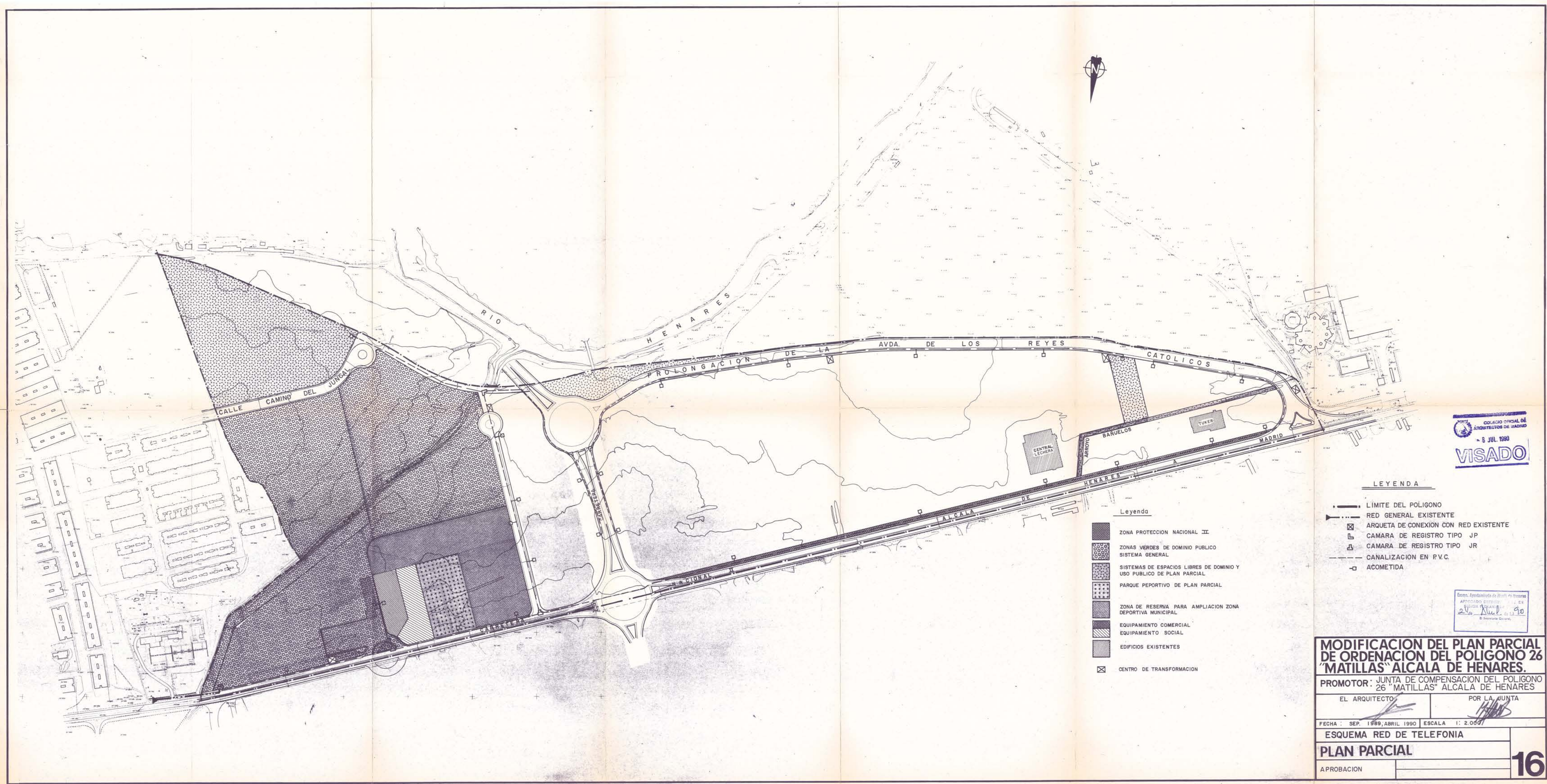
EL ARQUITECTO POR LA JUNTA

FECHA SEP. 1989 ESCALA 1: 2.000

ESQUEMA DE RED ELECTRICA

PLAN PARCIAL

APROBACION



COLEGIO OFICIAL DE
ARQUITECTOS DE MADRID
6 JUL. 1990
VISADO

LEYENDA

- LIMITE DEL POLIGONO
- RED GENERAL EXISTENTE
- ⊠ ARQUETA DE CONEXION CON RED EXISTENTE
- ⌒ CAMARA DE REGISTRO TIPO JP
- ⌒ CAMARA DE REGISTRO TIPO JR
- CANALIZACION EN P.V.C.
- ACOMETIDA

Leyenda

- ZONA PROTECCION NACIONAL II
- ▨ ZONAS VERDES DE DOMINIO PUBLICO SISTEMA GENERAL
- ▨ SISTEMAS DE ESPACIOS LIBRES DE DOMINIO Y USO PUBLICO DE PLAN PARCIAL
- ▨ PARQUE DEPORTIVO DE PLAN PARCIAL
- ▨ ZONA DE RESERVA PARA AMPLIACION ZONA DEPORTIVA MUNICIPAL
- ▨ EQUIPAMIENTO COMERCIAL
- ▨ EQUIPAMIENTO SOCIAL
- ▨ EDIFICIOS EXISTENTES
- ⊠ CENTRO DE TRANSFORMACION

Excmo. Ayuntamiento de Madrid
Aprobado en sesión de 26 de Julio de 1990
En el Ayuntamiento de Madrid
El Secretario General

MODIFICACION DEL PLAN PARCIAL DE ORDENACION DEL POLIGONO 26 "MATILLAS" ALCALA DE HENARES.

PROMOTOR: JUNTA DE COMPENSACION DEL POLIGONO 26 "MATILLAS" ALCALA DE HENARES

EL ARQUITECTO: *[Signature]* POR LA JUNTA: *[Signature]*

FECHA: SEP. 1989, ABRIL 1990 ESCALA: 1:2.000

ESQUEMA RED DE TELEFONIA

PLAN PARCIAL

APROBACION