




ELEMENTOS GENERALES


-  Límite de Término Municipal
-  Límite del ámbito UNS 04.05 "Desarrollo del Este - Ensanche de San Fernando"

CARTOGRAFÍA CATASTRAL RÚSTICA

-  Polígono Catastral Rústico
-  Parcela Catastral Rústica

CARTOGRAFÍA CATASTRAL URBANA

-  Manzana
-  Parcela
-  Edificaciones



PLAN DE SECTORIZACIÓN DEL ÁMBITO UNS04.05-RP
"DESARROLLO DEL ESTE-ENSANCHE DE SAN FERNANDO"
(MADRID)

DOCUMENTO DE AVANCE

PI-08

MAYO 2025

ESCALA (TAMAÑO A1): 1:2.000

ESCALA GRÁFICA

0 20 50 75 100 150m

Promotor:

Equipo Redactor:

Gestión, Ingeniería y Soluciones

Comisión Gestora
Ensanche de San Fernando

