


DOCUMENTO Certificado: Certificado Junta Gobierno 2022.07.07. 5.4. Delimitación entorno casco antiguo	IDENTIFICADORES	
OTROS DATOS Código para validación: 6FJKO-37WV2-WAJRU Fecha de emisión: 11 de Julio de 2022 a las 13:01:37 Página 1 de 2	FIRMAS El documento ha sido firmado por : 1.- Secretario General del ILMO. AYUNTAMIENTO DE ARANJUEZ. Firmado 07/07/2022 12:30 2.- Alcaldesa-Presidenta del ILMO. AYUNTAMIENTO DE ARANJUEZ. Firmado 11/07/2022 11:29	ESTADO FIRMADO 11/07/2022 11:29



Esta es una copia impresa del documento electrónico (Ref: 940278 6FJKO-37WV2-WAJRU 63E9BFE5FBE52AAC9905DEE65CE0CD9345679D28) generada con la aplicación informática Firmadoc. El documento está FIRMADO. Mediante el código de verificación puede comprobar la validez de la firma electrónica de los documentos firmados en la dirección web: https://sede.aranjuez.es/



ARANJUEZ

Ayuntamiento
del Real Sitio y Villa

Delegación de Régimen Interior
Secretaría General

D.ª ADELA VICTORIA MARÍ GÓMEZ, SECRETARIA GENERAL ACCIDENTAL DEL ILMO. AYUNTAMIENTO DE ARANJUEZ,

CERTIFICO:

Que la Junta de Gobierno Local, en sesión ordinaria celebrada el día 7 de julio de 2022, adoptó, entre otros, el siguiente acuerdo, que se extrae del borrador del acta pendiente de aprobación y a reserva de los términos que resulten de la aprobación del acta correspondiente:

5.4. Propuesta de la Primera Teniente de Alcalde Delegada de Urbanismo, Obras y Servicios, de delimitación del Entorno Residencial de Rehabilitación Programada “Casco Antiguo”.

Propuesta:

Se da lectura de la siguiente propuesta suscrita el día 28 de junio de 2022 por la Primera Teniente de Alcalde Delegada de Urbanismo, Obras y Servicios:

“

ASUNTO	PROPUESTA de delimitación del Entorno Residencial de Rehabilitación Programada “Casco Antiguo” Relativo al Programa de ayuda de actuaciones de rehabilitación a nivel de barrio contenido en el RD 853/2021
--------	---

Visto el informe emitido por el Arquitecto Municipal en relación con lo establecido por el artículo 12.3.a) del RD 853/2021 al respecto del Programa de ayuda a las actuaciones a nivel de barrio, acompañado por la delimitación cartográfica del Entorno Residencial de Rehabilitación Programada “Casco Antiguo” y relación identificativa de los inmuebles que lo integran,


PROPONGO a la Junta de Gobierno Local:

1. Acordar la delimitación del Entorno Residencial de Rehabilitación Programada “Casco Antiguo”.
2. Remitir el acuerdo adoptado a la Dirección General de Vivienda y Rehabilitación de la Consejería de Medio Ambiente, Vivienda y Agricultura para su conocimiento y efectos”.

Acuerdo:

Se acuerda por unanimidad aprobar la propuesta anteriormente transcrita.

DOCUMENTO Certificado: Certificado Junta Gobierno 2022.07.07. 5.4. Delimitación entorno casco antiguo	IDENTIFICADORES	
OTROS DATOS Código para validación: 6FJKO-37WV2-WAJRU Fecha de emisión: 11 de Julio de 2022 a las 13:01:37 Página 2 de 2	FIRMAS El documento ha sido firmado por : 1.- Secretario General del ILMO. AYUNTAMIENTO DE ARANJUEZ. Firmado 07/07/2022 12:30 2.- Alcaldesa-Presidenta del ILMO. AYUNTAMIENTO DE ARANJUEZ. Firmado 11/07/2022 11:29	ESTADO FIRMADO 11/07/2022 11:29



ARANJUEZ


Ayuntamiento
del Real Sitio y Villa

*Delegación de Régimen Interior
Secretaría General*

Y para que así conste, a los únicos efectos de fe pública, expido el presente en la fecha y hora que aparece junto con la firma electrónica, y con el visto bueno de la Alcaldesa-Presidenta.

Firmado electrónicamente.

DOCUMENTO Propuesta: PROPUESTA DELIMITACION ERRP CASCO ANTIGUO	IDENTIFICADORES
OTROS DATOS Código para validación: 9MS73-907AA-17BCL Fecha de emisión: 14 de Julio de 2022 a las 13:57:35 Página 1 de 1	FIRMAS El documento ha sido firmado por : 1.- Concejal de Urbanismo, Gestión del Territorio, Obras y Servicios del ILMO. AYUNTAMIENTO DE ARANJUEZ. Firmado 28/06/2022 10:44
	ESTADO FIRMADO 28/06/2022 10:44



Esta es una copia impresa del documento electrónico (Ref: 931369 9MS73-907AA-17BCL - 18B51702471B53F81B351F00C822AEFF861C20) generada con la aplicación informática Firmadoc. El documento está FIRMADO. Mediante el código de verificación puede comprobar la validez de la firma electrónica de los documentos firmados en la dirección web: <https://sede.aranjuez.es/>



ASUNTO	PROPUESTA de delimitación del Entorno Residencial de Rehabilitación Programada “Casco Antiguo” Relativo al Programa de ayuda de actuaciones de rehabilitación a nivel de barrio contenido en el RD 853/2021
--------	--

Visto el informe emitido por el Arquitecto Municipal en relación con lo establecido por el artículo 12.3.a) del RD 853/2021 al respecto del Programa de ayuda a las actuaciones a nivel de barrio, acompañado por la delimitación cartográfica del Entorno Residencial de Rehabilitación Programada “Casco Antiguo” y relación identificativa de los inmuebles que lo integran,


PROPONGO a la Junta de Gobierno Local:

- a) Acordar la delimitación del Entorno Residencial de Rehabilitación Programada “Casco Antiguo”.
- b) Remitir el acuerdo adoptado a la Dirección General de Vivienda y Rehabilitación de la Consejería de Medio Ambiente, Vivienda y Agricultura para su conocimiento y efectos.

Firmado electrónicamente,

Miriam Picazo Alonso
Delegada de Urbanismo, Vivienda, Contratación, Casco Histórico, Obras y Servicios.

DOCUMENTO Informe técnico: INFORME DELIMITACION ERRP CASCO ANTIGUO	IDENTIFICADORES
OTROS DATOS Código para validación: D4T89-6ISZ9-25Z2A Fecha de emisión: 14 de Julio de 2022 a las 13:56:58 Página 1 de 25	FIRMAS El documento ha sido firmado por : 1.- Arquitecto Director - ARRUR del ILMO. AYUNTAMIENTO DE ARANJUEZ. Firmado 27/06/2022 13:19
	ESTADO FIRMADO 27/06/2022 13:19



Esta es una copia impresa del documento electrónico (Ref: 931362 D4T89-6ISZ9-25Z2A 148A8ECC325F9B2F2C236565E266BC970D17E01) generada con la aplicación informática Firmadoc. El documento está FIRMADO. Mediante el código de verificación puede comprobar la validez de la firma electrónica de los documentos firmados en la dirección web: <https://sede.aranjuez.es/>



ASUNTO	Delimitación del Entorno Residencial de Rehabilitación Programada (ERRP) "CASCO ANTIGUO" Relativo al Programa de ayuda de actuaciones de rehabilitación a nivel de barrio contenido en el RD 853/2021
--------	--

Según lo dispuesto por el *Real Decreto 853/2021, de 5 de octubre, por el que se regulan los programas de ayuda en materia de rehabilitación residencial y vivienda social del Plan de Recuperación, Transformación y Resiliencia*, se informa:

En respuesta a la crisis derivada de la pandemia provocada por la COVID-19 se ha puesto en marcha un Fondo de Recuperación mediante el instrumento Next Generation EU, que movilizará un gran volumen de inversión. En este contexto, se aprobó el Real Decreto-ley 36/2020, de 30 de diciembre, con medidas urgentes para la modernización de la Administración Pública y para la ejecución del Plan de Recuperación, Transformación y Resiliencia (PRTR), requiriendo la implicación de todos los agentes económicos y sociales, todos los niveles de gobierno y del conjunto de los recursos de la Administración Pública, mediante proyectos transformadores que permitan realizar reformas estructurales de especial relevancia para el interés público.


El primer eje del PRTR se destinada a reforzar la inversión pública y privada para reorientar el modelo productivo, impulsando la transición verde, la descarbonización, la eficiencia energética, el despliegue de las energías renovables, la electrificación de la economía, el desarrollo del almacenamiento de energía, la economía circular, las soluciones basadas en la naturaleza y la mejora de la resiliencia de todos los sectores económicos.

Específicamente, el componente 2 impulsa actuaciones de rehabilitación y mejora del parque edificatorio centrado en el ámbito de la energía y la sostenibilidad, favoreciendo actuaciones integrales para mejorar la calidad, el estado de conservación, la accesibilidad y la digitalización de los edificios, respondiendo a la necesidad de adaptar el parque de edificios y viviendas a los retos en materia de sostenibilidad teniendo en cuenta sus características y su gran potencial de mejora.

El RD 853/2021 regulador en la materia despliega los siguientes programas de ayuda:

1. Programa de ayuda a las actuaciones de rehabilitación a nivel de barrio.
2. Programa de apoyo a las oficinas de rehabilitación
3. Programa de ayuda a las actuaciones de rehabilitación a nivel de edificio.
4. Programa de ayuda a las actuaciones de mejora de la eficiencia energética en viviendas.
5. Programa de ayuda a la elaboración del libro del edificio existente para la rehabilitación y la redacción de proyectos de rehabilitación.
6. Programa de ayuda a la construcción de viviendas en alquiler social en edificios energéticamente eficientes.

DOCUMENTO Informe técnico: INFORME DELIMITACION ERRP CASCO ANTIGUO	IDENTIFICADORES
OTROS DATOS Código para validación: D4T89-6ISZ9-25Z2A Fecha de emisión: 14 de Julio de 2022 a las 13:56:58 Página 2 de 25	FIRMAS El documento ha sido firmado por : 1.- Arquitecto Director - ARRUR del ILMO. AYUNTAMIENTO DE ARANJUEZ. Firmado 27/06/2022 13:19
	ESTADO FIRMADO 27/06/2022 13:19



Esta es una copia impresa del documento electrónico (Ref: 931362 D4T89-6ISZ9-25Z2A 148A8ECC325F0B2F2C23656E266BC5970D17E01) generada con la aplicación informática Firmadoc. El documento está FIRMADO. Mediante el código de verificación puede comprobar la validez de la firma electrónica de los documentos firmados en la dirección web: <https://sede.aranjuez.es/>



En relación con el Programa 1, de ayuda a las actuaciones de rehabilitación a nivel de barrio, se precisa establecer el Acuerdo regulado por el artículo siguiente:

“Artículo 12. Acuerdo para la gestión de los Entornos Residenciales de Rehabilitación Programada (ERRP).

1. *Las comunidades autónomas y las ciudades de Ceuta y Melilla deberán remitir al Ministerio de Transportes, Movilidad y Agenda Urbana las propuestas de actuaciones en ERRP que pretendan financiar con cargo al programa.*
2. *En las comisiones bilaterales de seguimiento se suscribirán, con la participación del Ayuntamiento en cuyo término municipal se ubique el ERRP, los correspondientes acuerdos en los que se definirán cada uno de los ERRP que vayan a ser objeto de las ayudas de este programa.*

En caso de ámbitos que afecten a varios municipios, los acuerdos podrán ser suscritos únicamente por el Ministerio de Transportes, Movilidad y Agenda Urbana y la comunidad autónoma de que se trate, debiendo esta última acreditar la conformidad de todos los municipios afectados.

3. *Con carácter previo a la suscripción del acuerdo de la comisión bilateral de seguimiento, la comunidad autónoma deberá aportar al Ministerio de Transportes, Movilidad y Agenda Urbana la siguiente documentación:*

- a) *La delimitación cartográfica del ERRP en formato digital, a ser posible, en un fichero «shape» georreferenciado y una relación que permita identificar inequívocamente a todos los inmuebles incluidos en el ERRP sobre los que se va a actuar.*
- b) *Una memoria-programa en la que constarán, al menos, los siguientes documentos:*

1.º Un diagnóstico sobre la situación demográfica, social, económica y ambiental del ERRP.

2.º Un programa de actuaciones que incluya la descripción de las actuaciones subvencionables, su idoneidad técnica y las formas de su ejecución y gestión, así como su programación temporal. Se incluirán también las medidas complementarias propuestas en los ámbitos social, económico y ambiental, especificando de forma pormenorizada las instituciones públicas y privadas implicadas y los compromisos establecidos para su puesta en marcha, desarrollo y seguimiento.

3.º Una memoria de viabilidad técnica, que acredite su compatibilidad con la ordenación urbanística y otra de viabilidad económica, que analizará la rentabilidad y el equilibrio entre los beneficios y las cargas derivadas de la actuación para los propietarios.

4.º Una memoria técnica en la que se identifiquen los objetivos energéticos y medioambientales de la propuesta de actuación.

5.º Plan de realojo temporal y retorno, en su caso, con indicación de los plazos y costes de los realojos y de las medidas sociales complementarias previstas para la población afectada.


6.º Informe sobre los criterios aplicados para la selección del ERRP, pudiendo basarse, entre otros, en la calidad técnica de la propuesta, la eficiencia en el uso de los recursos, el carácter integral de las actuaciones, el carácter estratégico y su vinculación con la implementación de la agenda urbana en el ámbito territorial, la mejora de la sostenibilidad, digitalización y/o la mejora de procedimientos administrativos para asegurar el desarrollo de las actuaciones en los plazos previstos.

Los ERRP que procedan de áreas de rehabilitación definidas en planes estatales de vivienda podrán utilizar de base la documentación aportada al plan estatal, siempre que se justifiquen los requisitos establecidos para este programa y, en particular, los relativos a la mejora de la eficiencia energética.

4. *En el acuerdo de la comisión bilateral de seguimiento se fijarán las anualidades correspondientes a la aportación del Ministerio de Transportes, Movilidad y Agenda Urbana, así como del resto de administraciones, instituciones o agentes participantes.*

El acuerdo contendrá también, en su caso, a título informativo, la administración o administraciones, organismos y entidades dependientes de ellas que vayan a responsabilizarse de la ejecución de la actuación, así como la necesidad de que las ayudas, o parte de estas, sean concedidas de forma directa en favor suyo, sin perjuicio de las fórmulas que se establezcan para la participación del agente o gestor de la rehabilitación a que se refiere el apartado segundo del artículo 13.

DOCUMENTO Informe técnico: INFORME DELIMITACION ERRP CASCO ANTIGUO	IDENTIFICADORES	
OTROS DATOS Código para validación: D4T89-6ISZ9-25Z2A Fecha de emisión: 14 de Julio de 2022 a las 13:56:58 Página 3 de 25	FIRMAS El documento ha sido firmado por : 1.- Arquitecto Director - ARRUR del ILMO. AYUNTAMIENTO DE ARANJUEZ. Firmado 27/06/2022 13:19	ESTADO FIRMADO 27/06/2022 13:19



Esta es una copia impresa del documento electrónico (Ref: 931362 D4T89-6ISZ9-25Z2A 148A8ECC325F9BB2FC236565E266BC970D17E01) generada con la aplicación informática Firmadoc. El documento está FIRMADO. Mediante el código de verificación puede comprobar la validez de la firma electrónica de los documentos firmados en la dirección web: <https://sede.aranjuez.es/>



5. *Las entidades gestoras de los ERRP fomentarán la adjudicación de los proyectos de arquitectura y/o urbanización conforme al procedimiento establecido en los artículos 183 a 187 de la Ley de contratos de Sector Público; en todo caso la calidad arquitectónica y del espacio urbano, así como la reducción del impacto medioambiental (utilizando materiales y soluciones constructivas de bajo impacto) deberán ser criterios de valoración en la adjudicación de los proyectos de urbanización, así como en los de rehabilitación en el caso de que la redacción del proyecto sea adjudicada por una entidad o administración pública.”*

Por todo ello:

En relación con lo establecido por el artículo 12.3.a) del RD 853/2021 al respecto del Programa de ayuda a las actuaciones a nivel de barrio, se acompaña la delimitación cartográfica del ERRP “Casco Antiguo” en formato digital junto con archivo georreferenciado y una relación que identifica inequívocamente todos los inmuebles que cumplen los requisitos establecidos por el citado programa.

Debido a la existencia de multitud de casos en los cuales existen distintas direcciones postales para una misma finca, la identificación se realiza mediante su referencia catastral única, si bien, a título orientativo también se acompañan todas las direcciones postales de cada inmueble.


Firmado electrónicamente,

Francisco José Domínguez Naranjo
Arquitecto Municipal




Esta es una copia impresa del documento electrónico (Ref: 931362 D4T89-6ISZ9-25Z2A 148A8ECC325F9B2F2C236565E266BC6970D17E01) generada con la aplicación informática Firmadoc. El documento está FIRMADO. Mediante el código de verificación puede comprobar la validez de la firma electrónica de los documentos firmados en la dirección web: <https://sede.aranjuez.es/>

ID_REF_CATASTRAL	Dirección postal
8020101VK4381N	CL SAN ANTONIO 3
	CL SAN ANTONIO 5
	CL SAN ANTONIO 7
	CL SAN ANTONIO 9
	CL SAN ANTONIO 11
	CL SAN ANTONIO 15
	CL SAN ANTONIO 17
	CL SAN ANTONIO 19
1	
8111501VK4381S	CL VALERAS 53
8111502VK4381S	CL RIO LOZOYA 7
8111503VK4381S	CL RIO LOZOYA 5 G
8111504VK4381S	CL RIO LOZOYA 1
8111505VK4381S	CL RIO TAJO 18
8111506VK4381S	CL RIO TAJO 20
8111507VK4381S	CL RIO TAJO 22
8111508VK4381S	CL RIO TAJUÑA 6
8111509VK4381S	CL RIO TAJUÑA 8
8111510VK4381S	CL RIO TAJUÑA 10
8111511VK4381S	CL VALERAS 59
8111512VK4381S	CL VALERAS 57
8111513VK4381S	CL VALERAS 55
13	
8111701VK4381S	CL RIO GUADIELA 1
8111702VK4381S	CL RIO TAJO 24
8111703VK4381S	CL RIO TAJO 26
8111704VK4381S	CL RIO TAJO 28
8111705VK4381S	CL RIO TAJO 30
8111706VK4381S	CL RIO TAJO 32
8111707VK4381S	PS DELEITE 12 G
8111708VK4381S	PS DELEITE 14
8111709VK4381S	PS DELEITE 16
8111710VK4381S	PS DELEITE 18
8111711VK4381S	PS DELEITE 20
8111712VK4381S	CL RIO GUADIELA 9
8111713VK4381S	CL RIO GUADIELA 7
8111714VK4381S	CL RIO GUADIELA 5
8111715VK4381S	CL RIO GUADIELA 3
15	
8111801VK4381S	CL VALERAS 61
8111802VK4381S	CL VALERAS 63
8111803VK4381S	CL VALERAS 65
8111804VK4381S	CL VALERAS 67
8111805VK4381S	CL VALERAS 69
8111806VK4381S	CL VALERAS 71
8111807VK4381S	PS DELEITE 22
8111808VK4381S	PS DELEITE 24
8111809VK4381S	PS DELEITE 26
8111810VK4381S	PS DELEITE 28
10	
8112201VK4381S	CL RIO TAJO 1
8112202VK4381S	CL RIO JARAMA 2
8112203VK4381S	CL RIO JARAMA 4



Esta es una copia impresa del documento electrónico (Ref: 931382 D4T89-6ISZ9-25Z2A 148A8ECC25F9B2F2C239565E266BC970D17E01) generada con la aplicación informática Firmadoc. El documento está FIRMADO. Mediante el código de verificación puede comprobar la validez de la firma electrónica de los documentos firmados en la dirección web: <https://sede.aranjuez.es/>


ID_REF_CATASTRAL	Dirección postal
8112204VK4381S	CL RIO JARAMA 6
8112205VK4381S	CL RIO JARAMA 8
8112206VK4381S	CL RIO JARAMA 10
8112207VK4381S	CL RIO JARAMA 12
8112208VK4381S	CL RIO JARAMA 14
8112209VK4381S	CL RIO JARAMA 16
8112210VK4381S	CL RIO ALBERCHE 4
8112211VK4381S	CL RIO ALBERCHE 6
8112212VK4381S	CL RIO ALBERCHE 8
8112213VK4381S	CL RIO TAJO 13
8112214VK4381S	CL RIO TAJO 11
8112215VK4381S	CL RIO TAJO 9
8112216VK4381S	CL RIO TAJO 7
8112217VK4381S	CL RIO TAJO 5
8112218VK4381S	CL RIO TAJO 3
18	
8112601VK4381S	CL RIO TAJO 2
8112602VK4381S	CL RIO TAJO 6
8112603VK4381S	CL RIO TAJO 8
8112604VK4381S	CL RIO TAJO 10
8112605VK4381S	CL RIO TAJO 12
8112606VK4381S	CL RIO TAJO 14
8112607VK4381S	CL RIO LOZOYA 6
8112608VK4381S	CL RIO LOZOYA 8
8112609VK4381S	CL VALERAS 51
8112610VK4381S	CL VALERAS 49
8112611VK4381S	CL VALERAS 47
8112612VK4381S	CL VALERAS 45
8112613VK4381S	CL VALERAS 43
8112614VK4381S	CL VALERAS 41
8112615VK4381S	CL VALERAS 39
15	
8114701VK4381S	CL ANTONIO FERNANDEZ 2
	CL MAESTRO 1
	CL PRINCIPE DE LA PAZ 26
	CL VALERAS 37
1	
8115601VK4381N	CL AVES 5
8115602VK4381N	CL AVES 7
8115603VK4381N	CL AVES 9
8115604VK4381N	CL AVES 11
8115605VK4381N	CL AVES 15
8115606VK4381N	CL VALERAS 9
	CL VALERAS 17
8115607VK4381N	CL DR FLEMING 8
8115608VK4381N	CL DR FLEMING 4
8115609VK4381N	CL DR FLEMING 2
9	
8115701VK4381N	CL VALERAS 25
8115702VK4381N	CL DR FLEMING 3
8115703VK4381N	CL DR FLEMING 1
8115704VK4381S	CL ROSA 5
8115705VK4381S	CL ROSA 3



Esta es una copia impresa del documento electrónico (Ref: 931362 D4T89-6ISZ9-25Z2A 148A8ECC325F9B2F2C23656E266BC970D17E01) generada con la aplicación informática Firmadoc. El documento está FIRMADO. Mediante el código de verificación puede comprobar la validez de la firma electrónica de los documentos firmados en la dirección web: <https://sede.aranjuez.es/>


ID_REF_CATASTRAL	Dirección postal
8115706VK4381N	CL VALERAS 35
6	
8117001VK4381N	CL AVES 4
	CL AVES 6
	CL AVES 8
1	
8119105VK4381N	CL SAN ANTONIO 21
8119106VK4381N	CL SAN ANTONIO 25
	CL SAN ANTONIO 27
	CL SAN ANTONIO 29
	CL SAN ANTONIO 33
2	
8119201VK4381N	CL LUCERO 2
8119203VK4381N	CL PALACIO SILVELA 4
2	
8211301VK4381N	CL PRINCIPE DE LA PAZ 14
	CL PRINCIPE DE LA PAZ 16
	CL PRINCIPE DE LA PAZ 20
	CL SAN PASCUAL 1
1	
8211901VK4381S	CL RIO ALBERCHE 9
8211902VK4381S	CL RIO ALBERCHE 7
8211903VK4381S	CL RIO ALBERCHE 5
8211904VK4381S	CL RIO JARAMA 18
8211905VK4381S	CL RIO JARAMA 22
8211906VK4381S	CL RIO JARAMA 24
8211907VK4381S	CL RIO JARAMA 26
8211908VK4381S	CL RIO JARAMA 28
8211909VK4381S	CL RIO JARAMA 30
8211910VK4381S	CL RIO JARAMA 32
8211911VK4381S	PS DELEITE 4
8211912VK4381S	PS DELEITE 6
8211913VK4381S	PS DELEITE 8
8211914VK4381S	PS DELEITE 10
8211915VK4381S	CL RIO TAJO 29
8211916VK4381S	CL RIO TAJO 27
8211917VK4381S	CL RIO TAJO 25
8211918VK4381S	CL RIO TAJO 23
8211919VK4381S	CL RIO TAJO 21
8211920VK4381S	CL RIO TAJO 19
20	
8212702VK4381S	CL MIGUEL HERNANDEZ 5
8212703VK4381S	CL MIGUEL HERNANDEZ 3
8212704VK4381S	CL MIGUEL HERNANDEZ 1
8212705VK4381S	CL FLORIDA 48
8212707VK4381S	CL FLORIDA 56
8212708VK4381S	CL FLORIDA 66
8212709VK4381S	CL FLORIDA 76
8212711VK4381S	CL FLORIDA 86
8212712VK4381S	CL FLORIDA 80
8212713VK4381S	CL FLORIDA 82
8212714VK4381S	CL FLORIDA 72
8212715VK4381S	CL FLORIDA 70

DOCUMENTO Informe técnico: INFORME DELIMITACION ERRP CASCO ANTIGUO	IDENTIFICADORES	
OTROS DATOS Código para validación: D4T89-6ISZ9-25Z2A Fecha de emisión: 14 de Julio de 2022 a las 13:56:58 Página 7 de 25	FIRMAS El documento ha sido firmado por : 1.- Arquitecto Director - ARRUR del ILMO. AYUNTAMIENTO DE ARANJUEZ. Firmado 27/06/2022 13:19	ESTADO FIRMADO 27/06/2022 13:19




Esta es una copia impresa del documento electrónico (Ref: 931382 D4T89-6ISZ9-25Z2A 148A8ECC325F9B2F2C236565E266BC970D17E01) generada con la aplicación informática Firmadoc. El documento está FIRMADO. Mediante el código de verificación puede comprobar la validez de la firma electrónica de los documentos firmados en la dirección web: <https://sede.aranjuez.es/>

ID_REF_CATASTRAL	Dirección postal
8212716VK4381S	CL FLORIDA 60
8212717VK4381S	CL FLORIDA 62
8212718VK4381S	CL FLORIDA 52
8212719VK4381S	CL FLORIDA 50
16	
8213203VK4381S	CL AGUSTIN DE BETHANCOURT 7
8213204VK4381S	CL BAILEN 30
8213205VK4381S	CL BAILEN 28
8213206VK4381S	CL BAILEN 26
8213207VK4381S	CL BAILEN 24
8213208VK4381S	CL BAILEN 22
6	
8213401VK4381S	CL AGUSTIN DE BETHANCOURT 2
	CL AGUSTIN DE BETHANCOURT 4
	CL ANTONIO FERNANDEZ 1
	CL PRINCIPE DE LA PAZ 5
1	
8214803VK4381S	CL AGUSTIN DE BETHANCOURT 1
8214804VK4381S	CL ROSA 12
8214805VK4381S	CL ROSA 16
8214806VK4381S	CL ROSA 24
8214807VK4381S	CL FLORIDA 26
8214808VK4381S	CL MAGNOLIA 4
8214809VK4381S	CL MAGNOLIA 6
8214810VK4381S	CL MAGNOLIA 8
8214811VK4381S	CL AGUSTIN DE BETHANCOURT 3
9	
8214812VK4381S	CL AGUSTIN DE BETHANCOURT 5
8214813VK4381S	CL MAGNOLIA 5
8214814VK4381S	CL MAGNOLIA 3
8214815VK4381S	CL MAGNOLIA 1
8214816VK4381S	CL CALANDRIA 7 (B)
	CL FLORIDA 28
	CL FLORIDA 32
8214817VK4381S	CL CALANDRIA 1
8214818VK4381S	CL CALANDRIA 3
8214819VK4381S	CL CALANDRIA 7
8	
8215201VK4381N	CL RESIDENCIA 4
8215202VK4381N	CL RESIDENCIA 2
2	
8215301VK4381N	CL RESIDENCIA 6
1	
8215602VK4381N	CL FLORIDA 18
	CL GUARDIAS DE CORPS 1
	CL GUARDIAS DE CORPS 3
	CL GUARDIAS DE CORPS 5
1	
8217201VK4381N	CL PRINCIPE DE LA PAZ 4
	CL PRINCIPE DE LA PAZ 6
	CL VALERAS 3




Esta es una copia impresa del documento electrónico (Ref: 931382 D4T89-6ISZ9-25Z2A 148A8ECC325F9B2F2C23656E266BC970D17E01) generada con la aplicación informática Firmadoc. El documento está FIRMADO. Mediante el código de verificación puede comprobar la validez de la firma electrónica de los documentos firmados en la dirección web: <https://sede.aranjuez.es/>

ID_REF_CATASTRAL	Dirección postal
	CL VALERAS 5
1	
8311502VK4381S	CL FEDERICO GARCIA LORCA 1
8311503VK4381S	CR ANDALUCIA 128
8311504VK4381S	CR ANDALUCIA 130
8311505VK4381S	CR ANDALUCIA 132
8311506VK4381S	PS DELEITE 2
8311507VK4381S	CL FLORIDA 125
8311508VK4381S	CL FLORIDA 121
8311510VK4381S	CL FLORIDA 123
8311511VK4381S	CL FLORIDA 117
9	
8313101VK4381S	CL MIGUEL HERNANDEZ 2
8313102VK4381S	CL MIGUEL HERNANDEZ 4
8313103VK4381S	CL BAILEN 11
3	
8317102VK4381N	CL FLORIDA 6 CL GOBERNADOR 16
8317103VK4381N	CL FLORIDA 10 CL FLORIDA 12
8317104VK4381N	CL FLORIDA 14
8317105VK4381N	CL ABASTOS 19
8317107VK4381N	CL ABASTOS 7 CL ABASTOS 13
5	
8318101VK4381N	CL FLORIDA 2(4G)
	CL GOBERNADOR 1
	CL GOBERNADOR 3
	CL GOBERNADOR 5
	CL GOBERNADOR 7
	CL GOBERNADOR 9
	CL GOBERNADOR 11
	CL GOBERNADOR 13
	CL GOBERNADOR 15
	CL GOBERNADOR 17
	CL GOBERNADOR 21
	CL GOBERNADOR 23
	CL GOBERNADOR 25
	CL GOBERNADOR 27
	CL GOBERNADOR 29
	CL GOBERNADOR 31
	CL GOBERNADOR 35
	CL GOBERNADOR 37
	CL GOBERNADOR 39
	CL GOBERNADOR 41
CL SAN ANTONIO 24	
CL SAN ANTONIO 26	
CL SAN ANTONIO 28	
CL SAN ANTONIO 30	
CL SAN ANTONIO 32	
CL SAN ANTONIO 34	
CL SAN ANTONIO 36	
CL SAN ANTONIO 38	




Esta es una copia impresa del documento electrónico (Ref: 931382 D4T89-6ISZ9-25Z2A 148A8ECC325F9B2F2C236565E266BC970D17E01) generada con la aplicación informática Firmadoc. El documento está FIRMADO. Mediante el código de verificación puede comprobar la validez de la firma electrónica de los documentos firmados en la dirección web: <https://sede.aranjuez.es/>

ID_REF_CATASTRAL	Dirección postal
	CL SAN ANTONIO 40
	CL SAN ANTONIO 42
	CL SAN ANTONIO 44
	CL SAN ANTONIO 46
	CL SAN ANTONIO 48
	CL SAN ANTONIO 50
	CL SAN ANTONIO 52
1	
8319301VK4381N	PZ SAN ANTONIO 2 G
1	
8411901VK4381S	CR ANDALUCIA 111
	AV PLAZA DE TOROS 2
8411902VK4381S	CL CAPITAN ANGOSTO GOMEZ 176
8411903VK4381S	CL CAPITAN ANGOSTO GOMEZ 178
3	
8412501VK4381S	CR ANDALUCIA 89
8412502VK4381S	CL POSTAS 88
8412503VK4381S	CR ANDALUCIA 91
8412504VK4381S	CR ANDALUCIA 95
8412505VK4381S	CL POSTAS 98
	CR ANDALUCIA 101
8412506VK4381S	AV PLAZA DE TOROS 1
	AV PLAZA DE TOROS 3
	CL POSTAS 102
	CR ANDALUCIA 107
6	
8413101VK4381S	CR ANDALUCIA 122
	CR ANDALUCIA 124
8413103VK4381S	CR ANDALUCIA 126
8413105VK4381S	CL FLORIDA 109
8413106VK4381S	CL FLORIDA 107
8413107VK4381S	CL FLORIDA 105
8413108VK4381S	CL BAILEN 1
6	
8413201VK4381S	CL CALANDRIA 2
	CL CALANDRIA 4
	CL CALANDRIA 6
	CL CALANDRIA 8
8413206VK4381S	CL BAILEN 4
8413207VK4381S	CL CALANDRIA 14
3	
8414101VK4381S	CL FLORIDA 79
	CL FLORIDA 81
	CL ROSA 28
	CL ROSA 30
	CL ROSA 32
	CL ROSA 34
8414102VK4381S	CR ANDALUCIA 94
8414103VK4381S	CR ANDALUCIA 98
	CR ANDALUCIA 100
8414104VK4381S	CR ANDALUCIA 104
	CR ANDALUCIA 106
	CR ANDALUCIA 110




Esta es una copia impresa del documento electrónico (Ref: 931382 D4T89-6ISZ9-25Z2A 148A8ECC325F9B2F2C236565E266BC970D17E01) generada con la aplicación informática Firmadoc. El documento está FIRMADO. Mediante el código de verificación puede comprobar la validez de la firma electrónica de los documentos firmados en la dirección web: <https://sede.aranjuez.es/>

ID_REF_CATASTRAL	Dirección postal
8414105VK4381S	CR ANDALUCIA 112
8414106VK4381S	CL CALANDRIA 17
	CL CALANDRIA 21
	CL CALANDRIA 23
	CR ANDALUCIA 118
8414107VK4381S	CL CALANDRIA 13
	CL FLORIDA 97
8414108VK4381S	CL FLORIDA 95
8414109VK4381S	CL FLORIDA 87
9	
8414502VK4381N	CL POSTAS 64
	CR ANDALUCIA 63
	CR ANDALUCIA 65
8414505VK4381S	CR ANDALUCIA 51
2	
8414701VK4381S	CL POSTAS 66
	CL POSTAS 68
	CL POSTAS 70
	CL POSTAS 72
	CL POSTAS 74
	CL ROSA 42
	CL ROSA 44
	CR ANDALUCIA 69
	CR ANDALUCIA 71
	CR ANDALUCIA 73
	CR ANDALUCIA 75
	CR ANDALUCIA 77
	8414702VK4381S
8414703VK4381S	CL POSTAS 84
	CL POSTAS 86
8414704VK4381S	CR ANDALUCIA 85
8414705VK4381S	CL POSTAS 78
	CL POSTAS 80
5	
8415201VK4381N	CL FLORIDA 43
	CL FLORIDA 45
	CL SAN PASCUAL 2
8415206VK4381N	CR ANDALUCIA 74
8415209VK4381N	CR ANDALUCIA 84
8415210VK4381N	CL ROSA 21
8415211VK4381N	CL ROSA 15
8415212VK4381N	CL FLORIDA 73
8415218VK4381N	CL FLORIDA 63
	CL FLORIDA 71
8415221VK4381N	CL FLORIDA 51
	CR ANDALUCIA 68
	CR ANDALUCIA 70
8415222VK4381N	CL FLORIDA 57
8415223VK4381N	CR ANDALUCIA 76
8415224VK4381N	CR ANDALUCIA 78
8415225VK4381N	CL SAN PASCUAL 8
12	
8415501VK4381N	CR ANDALUCIA 35




Esta es una copia impresa del documento electrónico (Ref: 931382 D4T89-6ISZ9-25Z2A 148A8ECC325F9B2F2C236565E266BC970D17E01) generada con la aplicación informática Firmadoc. El documento está FIRMADO. Mediante el código de verificación puede comprobar la validez de la firma electrónica de los documentos firmados en la dirección web: <https://sede.aranjuez.es/>

ID_REF_CATASTRAL	Dirección postal
8415502VK4381N	CL POSTAS 50
8415503VK4381N	CL POSTAS 54
8415504VK4381N	CR ANDALUCIA 45
	CR ANDALUCIA 47
8415505VK4381N	CR ANDALUCIA 43
5	
8416201VK4381N	CL FLORIDA 35
	CL FLORIDA 41
	CL SAN PASCUAL 5
	CR ANDALUCIA 48
	CR ANDALUCIA 54
1	
8416301VK4301N	CL ABASTOS 16
8416302VK4301N	CL ABASTOS 20
8416303VK4381N	CL ABASTOS 26
8416304VK4301N	CL ABASTOS 30
4	
8416502VK4381N	CL ABASTOS 32
	CL ABASTOS 34
8416503VK4381N	CL ABASTOS 36
2	
8416601VK4381N	CL POSTAS 32
	CR ANDALUCIA 23
	CR ANDALUCIA 25
8416602VK4381N	CL SAN PASCUAL 13
	CL SAN PASCUAL 17
2	
8417101VK4381N	CL FLORIDA 17
	CL FLORIDA 19
	CL FLORIDA 21
	CL GOBERNADOR 20
	CL GOBERNADOR 22
	CL GOBERNADOR 24
	CL GOBERNADOR 26
	CL GOBERNADOR 28
	CL GOBERNADOR 30
	CL GOBERNADOR 34
	CR ANDALUCIA 24
	CR ANDALUCIA 26
	CR ANDALUCIA 28
	CR ANDALUCIA 30
8417102VK4301N	CL ABASTOS 21
	CL ABASTOS 27
	CR ANDALUCIA 32
	CR ANDALUCIA 38
2	
8418802VK4381N	CR ANDALUCIA 4
8418803VK4381N	CR ANDALUCIA 16
2	
8513101VK4381S	CL CALANDRIA 18
8513102VK4381S	CL CALANDRIA 24
	CL POSTAS 75
	CL POSTAS 77




Esta es una copia impresa del documento electrónico (Ref: 931362 D4T89-6ISZ9-25Z2A 148A8ECC325F9B2F2C236565E266BC970D17E01) generada con la aplicación informática Firmadoc. El documento está FIRMADO. Mediante el código de verificación puede comprobar la validez de la firma electrónica de los documentos firmados en la dirección web: <https://sede.aranjuez.es/>

ID_REF_CATASTRAL	Dirección postal
8513103VK4381S	CL POSTAS 81
	CL POSTAS 83
	CL STUART 178
	CL STUART 182
3	
8513401VK4381S	CL STUART 170
1	
8513702VK4381S	CL ALMIBAR 146
8513703VK4381S	CL ALMIBAR 148
8513704VK4381S	CL ALMIBAR 150
8513705VK4381S	CL ALMIBAR 152
8513706VK4381S	CL ALMIBAR 154
5	
8514401VK4381N	CL POSTAS 59
8514402VK4381N	CL STUART 152
8514403VK4381N	CL STUART 156
8514404VK4381S	CL POSTAS 61
	CL ROSA 23
4	
8514901VK4381S	CL POSTAS 65
8514902VK4381S	CL ROSA 52
	CL STUART 162
2	
8515901VK4381N	CL SAN PASCUAL 16
8515902VK4381N	CL SAN PASCUAL 22
8515906VK4381N	CL STUART 136
8515907VK4381N	CL STUART 142
8515908VK4381N	CL STUART 144
8515909VK4381N	CL NARANJA 11
8515910VK4381N	CL NARANJA 5
8515911VK4381N	CL POSTAS 51
8515913VK4381N	CL POSTAS 43
8515914VK4381N	CL STUART 140
8515915VK4381N	CL STUART 122
	CL STUART 124
11	
8516901VK4381N	CL ABASTOS 40
8516902VK4381N	CL ABASTOS 42
8516903VK4381N	CL ABASTOS 52
8516904VK4381N	CL STUART 100
	CL STUART 108
8516905VK4381N	CL SAN PASCUAL 29
8516906VK4381N	CL SAN PASCUAL 27
8516907VK4381N	CL POSTAS 39
8516908VK4381N	CL POSTAS 35
8516909VK4381N	CL ABASTOS 48
8516910VK4381N	CL POSTAS 27
	CL POSTAS 29
10	
8517501VK4381N	CL POSTAS 1
	CL SAN ANTONIO 62
8517502VK4381N	CL SAN ANTONIO 64
	CL SAN ANTONIO 66




Esta es una copia impresa del documento electrónico (Ref: 931362 D4T89-6ISZ9-25Z2A 148A8ECC325F9B2F2C236565E266BC970D17E01) generada con la aplicación informática Firmadoc. El documento está FIRMADO. Mediante el código de verificación puede comprobar la validez de la firma electrónica de los documentos firmados en la dirección web: <https://sede.aranjuez.es/>

ID_REF_CATASTRAL	Dirección postal
8517504VK4381N	CL STUART 68
	CL STUART 76
8517505VK4381N	CL STUART 78
	CL STUART 80
	CL STUART 82
8517506VK4381N	CL STUART 88
8517507VK4381N	CL GOBERNADOR 73
8517508VK4381N	CL GOBERNADOR 67
8517509VK4381N	CL POSTAS 25
8517510VK4381N	CL POSTAS 17
8517511VK4381N	CL POSTAS 7
10	
8518101VK4381N	CL POSTAS 4
8518102VK4381N	CL POSTAS 16
	CR ANDALUCIA 11
8518103VK4381N	CL POSTAS 24
3	
8519801VK4381N	CR ANDALUCIA 1
8519802VK4381N	CL SAN ANTONIO 39
	CL SAN ANTONIO 41
2	
8521701VK4382S	CL PRINCIPE 2
	CL STUART 10
1	
8613301VK4381S	CL ERAS 14
8613305VK4381S	CL ALMIBAR 140
	CL ALMIBAR 142
	CL ALMIBAR 144
	CL CALANDRIA 39
8613306VK4381S	CL CALANDRIA 37
8613307VK4381S	CL STUART 173
8613308VK4381S	CL STUART 167
8613309VK4381S	CL STUART 169
6	
8613501VK4381S	CL CALANDRIA 45
	CL CALANDRIA 47
	CL CALANDRIA 49
	CL CAPITAN ANGOSTO GOMEZ 152
	CL CAPITAN ANGOSTO GOMEZ 156
	CL CAPITAN ANGOSTO GOMEZ 158
	CL CAPITAN ANGOSTO GOMEZ 160
CL ERAS 30	
1	
8613701VK4381S	CL ALMIBAR 175
8613702VK4381S	CL CAPITAN ANGOSTO GOMEZ 164
8613703VK4381S	CL CAPITAN ANGOSTO GOMEZ 168
8613704VK4381S	AV PLAZA DE TOROS 35
	CL CAPITAN ANGOSTO GOMEZ 174
8613707VK4381S	CL ALMIBAR 179
	CL ALMIBAR 181
5	
8614201VK4381S	CL ERAS 3
1	




Esta es una copia impresa del documento electrónico (Ref: 931362 D4T89-6ISZ9-25Z2A 148A8ECC325F0B2F2C236565E266BC6970D17E01) generada con la aplicación informática Firmadoc. El documento está FIRMADO. Mediante el código de verificación puede comprobar la validez de la firma electrónica de los documentos firmados en la dirección web: <https://sede.aranjuez.es/>

ID_REF_CATASTRAL	Dirección postal
8614301VK4381S	CL STUART 139
8614302VK4381S	CL ALMIBAR 120
	CL ALMIBAR 116
8614303VK4381S	CL ALMIBAR 122
	CL ALMIBAR 124
8614304VK4381S	CL ROSA 35
	CL ROSA 37
	CL ROSA 39
	CL ROSA 41
8614305VK4381S	CL ROSA 31
5	
8614501VK4381S	CL CAPITAN ANGOSTO GOMEZ 134
	CL NARANJA 14
	CL NARANJA 16
	CL NARANJA 20
8614502VK4381S	CL CAPITAN ANGOSTO GOMEZ 136
	CL CAPITAN ANGOSTO GOMEZ 138
	CL CAPITAN ANGOSTO GOMEZ 140
	CL ROSA 55
8614503VK4381S	CL ROSA 47
	CL ROSA 49
8614504VK4381S	CL ALMIBAR 147
8614505VK4381S	CL ALMIBAR 143
8614506VK4381S	CL ALMIBAR 139
	CL ALMIBAR 141
6	
8614601VK4381S	CL ALMIBAR 159
	CL ALMIBAR 161
	CL ERAS 5
8614602VK4381S	CL CAPITAN ANGOSTO GOMEZ 144
	CL CAPITAN ANGOSTO GOMEZ 146
	CL CAPITAN ANGOSTO GOMEZ 148
2	
8615203VK4381N	CL SAN PASCUAL 36
	CL SAN PASCUAL 40
8615204VK4381N	CL ALMIBAR 94
8615205VK4381N	CL ALMIBAR 96
8615206VK4381N	CL ALMIBAR 100
8615207VK4381N	CL ALMIBAR 104
8615208VK4381N	CL ALMIBAR 106
	CL ALMIBAR 108
8615209VK4381N	CL ALMIBAR 110
	CL NARANJA 23
8615210VK4381N	CL NARANJA 17
	CL STUART 123
	CL STUART 127
8615212VK4381N	CL ALMIBAR 98
8615213VK4381N	CL STUART 113
	CL STUART 115
8615214VK4381N	CL STUART 117
11	
8615603VK4381N	CL SAN PASCUAL 52
8615604VK4381N	CL CAPITAN ANGOSTO GOMEZ 114




Esta es una copia impresa del documento electrónico (Ref: 931362 D4T89-6ISZ9-25Z2A 148A8ECC325F9B2F2C23656E266BC6970D17E01) generada con la aplicación informática Firmadoc. El documento está FIRMADO. Mediante el código de verificación puede comprobar la validez de la firma electrónica de los documentos firmados en la dirección web: <https://sede.aranjuez.es/>

ID_REF_CATASTRAL	Dirección postal
8615605VK4381N	CL CAPITAN ANGOSTO GOMEZ 122
8615606VK4381N	CL CAPITAN ANGOSTO GOMEZ 124
8615607VK4381N	CL CAPITAN ANGOSTO GOMEZ 128
8615608VK4381N	CL NARANJA 29
8615610VK4381N	CL ALMIBAR 135
8615611VK4381N	CL ALMIBAR 131
8615612VK4381N	CL ALMIBAR 129
8615613VK4381N	CL ALMIBAR 127
8615614VK4381N	CL ALMIBAR 125
8615616VK4381N	CL ALMIBAR 115
8615617VK4381N	CL ALMIBAR 117
13	
8616201VK4381N	CL ABASTOS 54
	CL ABASTOS 56
	CL ABASTOS 58
	CL ABASTOS 60
	CL ABASTOS 62
	CL ALMIBAR 80
	CL ALMIBAR 82
	CL ALMIBAR 84
	CL ALMIBAR 88
	CL ALMIBAR 92
	CL SAN PASCUAL 35
	CL SAN PASCUAL 37
	CL SAN PASCUAL 39
	CL STUART 95
	CL STUART 97
	CL STUART 99
	CL STUART 103
CL STUART 105	
CL STUART 107	
CL STUART 109	
CL STUART 111	
1	
8616701VK4381N	CL ABASTOS 68
	CL ABASTOS 70
	CL ABASTOS 72
	CL ABASTOS 74
8616702VK4381N	CL ABASTOS 78
8616703VK4381N	CL ABASTOS 88
8616704VK4381N	CL CAPITAN ANGOSTO GOMEZ 94
8616706VK4381N	CL CAPITAN ANGOSTO GOMEZ 104
	CL CAPITAN ANGOSTO GOMEZ 106
8616707VK4381N	CL SAN PASCUAL 45
8616708VK4381N	CL ALMIBAR 105
8616709VK4381N	CL ALMIBAR 99
8616710VK4381N	CL ALMIBAR 97
9	
8617401VK4381N	CL STUART 65
8617402VK4381N	CL ALMIBAR 44
8617404VK4381N	CL ALMIBAR 54
	CL ALMIBAR 60
	CL ALMIBAR 64




Esta es una copia impresa del documento electrónico (Ref: 931362 D4T89-6ISZ9-25Z2A 148A8ECC325F9B2F2C236565E266BC970D17E01) generada con la aplicación informática Firmadoc. El documento está FIRMADO. Mediante el código de verificación puede comprobar la validez de la firma electrónica de los documentos firmados en la dirección web: <https://sede.aranjuez.es/>

ID_REF_CATASTRAL	Dirección postal
8617405VK4381N	CL GOBERNADOR 87
	CL GOBERNADOR 89
	CL GOBERNADOR 91
	CL GOBERNADOR 93
	CL GOBERNADOR 95
8617406VK4381N	CL GOBERNADOR 81
8617408VK4381N	CL STUART 75
8617410VK4381N	CL STUART 67
7	
8617801VK4381N	CL GOBERNADOR 38
8617803VK4381N	CL GOBERNADOR 52
	CL ALMIBAR 70
	CL GOBERNADOR 54
8617806VK4381N	CL ABASTOS 51
	CL ALMIBAR 76
8617807VK4381N	CL ABASTOS 45
	CL ABASTOS 47
4	
8619101VK4381N	CL REAL 2
	CL REAL 4
	CL STUART 42
	CL STUART 44
8619102VK4381N	CL STUART 56
8619103VK4381N	CL STUART 62
8619104VK4381N	CL GOBERNACION 4
4	
8619501VK4382S	CL INFANTAS 6
	CL INFANTAS 8
	CL STUART 5
	CL STUART 7
8619502VK4382S	CL INFANTAS 14
8619503VK4381N	CL ALMIBAR 6
8619504VK4381N	CL ALMIBAR 8
8619505VK4381N	CL ALMIBAR 10
8619506VK4381N	CL REAL 9
8619507VK4381N	CL REAL 5
8619508VK4381N	CL STUART 37
8619509VK4381N	CL STUART 35
8619510VK4381N	CL STUART 31
8619511VK4381N	CL STUART 25
8619512VK4382N	CL STUART 15(D)
8619513VK4382N	CL STUART 15
13	
8619801VK4381N	CL STUART 43
8619802VK4381N	CL REAL 6
	CL REAL 8
8619803VK4381N	CL REAL 10
8619804VK4381N	CL ALMIBAR 18
8619805VK4381N	CL ALMIBAR 24
8619806VK4381N	CL ALMIBAR 32
8619807VK4381N	CL ALMIBAR 38
8619808VK4381N	CL SAN ANTONIO 59
8619809VK4381N	CL SAN ANTONIO 53




Esta es una copia impresa del documento electrónico (Ref: 931362 D4T89-6ISZ9-25Z2A 148A8ECC325F9B2F2C236565E266BC970D17E01) generada con la aplicación informática Firmadoc. El documento está FIRMADO. Mediante el código de verificación puede comprobar la validez de la firma electrónica de los documentos firmados en la dirección web: <https://sede.aranjuez.es/>

ID_REF_CATASTRAL	Dirección postal
8619809VK4381N	CL SAN ANTONIO 55
8619810VK4381N	CL STUART 55
	CL STUART 57
8619812VK4381N	CL STUART 47
11	
8620101VK4381N	CL GOBERNACION 20
	CL INFANTAS 12
8620102VK4381N	CL STUART 22
8620103VK4381N	CL STUART 30
8620104VK4381N	CL STUART 36
8620105VK4381N	CL INFANTAS 2
5	
8621301VK4382S	CL PRINCIPE 1
8621302VK4382S	CL STUART 4
8621303VK4382S	CL PRINCIPE 5
	CL STUART 6
3	
8713401VK4381S	CL CAPITAN ANGOSTO GOMEZ 97
8713402VK4381S	CL ERAS 40 (42)
8713404VK4381S	CL CONCHA 48
	CL CONCHA 50
8713407VK4381S	CL CALANDRIA 51
	CL CALANDRIA 53
	CL CALANDRIA 55
	CL CALANDRIA 59
	CL CAPITAN ANGOSTO GOMEZ 103
	CL CAPITAN ANGOSTO GOMEZ 105
CL CAPITAN ANGOSTO GOMEZ 107	
8713408VK4381S	CL CONCHA 46
	CL ERAS 38
8713409VK4381S	CL CONCHA 46(A)
8713410VK4381S	CL ERAS 36
8713411VK4381S	CL CALANDRIA 75
	CL CONCHA 52
	CL CONCHA 54
8713412VK4381S	CL CALANDRIA 69
	CL CALANDRIA 71
	CL CALANDRIA 73
8713413VK4381S	CL CALANDRIA 57
	CL CALANDRIA 67
10	
8713801VK4381S	CL CAPITAN ANGOSTO GOMEZ 109
	CL CAPITAN ANGOSTO GOMEZ 111
8713802VK4381S	CL CALANDRIA 44
8713803VK4381S	CL CALANDRIA 48
8713806VK4381S	CL CONCHA 56
8713807VK4381S	CL CONCHA 60
8713809VK4381S	CL CONCHA 68
8713810VK4381S	CL CONCHA 70
8713811VK4381S	CL CONCHA 72
8713812VK4381S	AV PLAZA DE TOROS 57
8713813VK4381S	AV PLAZA DE TOROS 55
8713814VK4381S	AV PLAZA DE TOROS 51




Esta es una copia impresa del documento electrónico (Ref: 931382 D4T89-6ISZ9-25Z2A 148A8ECC325F9B2F2C236565E266BC6970D17E01) generada con la aplicación informática Firmadoc. El documento está FIRMADO. Mediante el código de verificación puede comprobar la validez de la firma electrónica de los documentos firmados en la dirección web: <https://sede.aranjuez.es/>

ID_REF_CATASTRAL	Dirección postal
8713815VK4381S	AV PLAZA DE TOROS 49
8713817VK4381S	CL CAPITAN ANGOSTO GOMEZ 129
8713818VK4381S	CL CAPITAN ANGOSTO GOMEZ 125
8713819VK4381S	CL CAPITAN ANGOSTO GOMEZ 123
8713820VK4381S	CL CAPITAN ANGOSTO GOMEZ 121 (117)
8713821VK4381S	CL CAPITAN ANGOSTO GOMEZ 113
8713822VK4381S	CL CALANDRIA 52
8713823VK4381S	CL CALANDRIA 54
8713824VK4381S	AV PLAZA DE TOROS 45
8713825VK4381S	AV PLAZA DE TOROS 45(B)
21	
8714401VK4381S	CL CAPITAN ANGOSTO GOMEZ 83
	CL CAPITAN ANGOSTO GOMEZ 85
	CL NARANJA 24
	CL NARANJA 28
1	
8714501VK4381S	CL CONCHA 40
8714502VK4381S	CL CONCHA 42
2	
8715601VK4381N	CL CAPITAN ANGOSTO GOMEZ 61
	CL SAN PASCUAL 58
8715603VK4381N	CL SAN PASCUAL 68
8715604VK4381N	CL CONCHA 18
8715605VK4381N	CL CONCHA 30
8715606VK4381N	CL CONCHA 34
	CL NARANJA 39
8715607VK4381N	CL NARANJA 41
	CL CAPITAN ANGOSTO GOMEZ 79
8715608VK4381N	CL NARANJA 31
	CL NARANJA 37
8715609VK4381N	CL CAPITAN ANGOSTO GOMEZ 75
8715610VK4381N	CL CAPITAN ANGOSTO GOMEZ 69
	CL CAPITAN ANGOSTO GOMEZ 71
8715611VK4381N	CL CAPITAN ANGOSTO GOMEZ 77
10	
8716601VK4381N	CL CAPITAN ANGOSTO GOMEZ 47
8716603VK4381N	CL TAJO 3
	CLLON TAJO Núm. 3
	CLLON TAJO Núm. 9
2	
8716701VK4381N	CL CAPITAN ANGOSTO GOMEZ 51
8716702VK4381N	CL TAJO 4
8716703VK4381N	CL CONCHA 8
	CLLON TAJO Núm. 18
	CLLON TAJO Núm. 22
8716704VK4381N	CL SAN PASCUAL 63
8716705VK4381N	CL SAN PASCUAL 61
8716706VK4381N	CL SAN PASCUAL 57
6	
8717102VK4381N	CL CAPITAN ANGOSTO GOMEZ 90
8717103VK4381N	CL ALMIBAR 85
2	
8717301VK4381N	CL ALMIBAR 51




Esta es una copia impresa del documento electrónico (Ref: 931382 D4T89-6ISZ9-25Z2A 148A8ECC325F9B2F2C236565E266BC970D17E01) generada con la aplicación informática Firmadoc. El documento está FIRMADO. Mediante el código de verificación puede comprobar la validez de la firma electrónica de los documentos firmados en la dirección web: <https://sede.aranjuez.es/>

ID_REF_CATASTRAL	Dirección postal
8717301VK4381N	CL SAN ANTONIO 88
8717302VK4381N	CL CAPITAN ANGOSTO GOMEZ 64
8717303VK4381N	CL CAPITAN ANGOSTO GOMEZ 70
8717305VK4381N	CL CAPITAN ANGOSTO GOMEZ 72
	CL CAPITAN ANGOSTO GOMEZ 74
8717306VK4381N	CL GOBERNADOR 107
8717307VK4381N	CL ALMIBAR 75
8717308VK4381N	CL ALMIBAR 69
8717309VK4381N	CL ALMIBAR 63
8717310VK4381N	CL ALMIBAR 59
9	
8718301VK4381N	CL ALMIBAR 19
8718302VK4381N	CL REAL 24
8718304VK4381N	CL CAPITAN ANGOSTO GOMEZ 50
8718305VK4381N	CL CAPITAN ANGOSTO GOMEZ 54
8718306VK4381N	CL CAPITAN ANGOSTO GOMEZ 56
8718307VK4381N	CL SAN ANTONIO 65
8718308VK4381N	CL ALMIBAR 29
8718309VK4381N	CL ALMIBAR 27
8	
8719301VK4381N	CL CAPITAN ANGOSTO GOMEZ 30
	CL INFANTAS 22
	CL INFANTAS 24
8719303VK4381N	CL REAL 21
8719304VK4381N	CL ALMIBAR 13
	CL REAL 17
	CL REAL 19
3	
8720301VK4382S	CL INFANTAS 9
8720302VK4382S	CL INFANTAS 13
8720303VK4382S	CL PRINCIPE 10
8720304VK4382S	CL CAPITAN ANGOSTO GOMEZ 14
8720305VK4382S	CL CAPITAN ANGOSTO GOMEZ 18
8720307VK4382S	CL INFANTAS 17
6	
8721302VK4382S	CL PRINCIPE 23
	CL PRINCIPE 27
	CL REINA 10
1	
8812301VK4381S	CL CONCHA 41
8812302VK4381S	CL REY 100
8812303VK4381S	CL REY 104
	CL REY 106
8812304VK4381S	CL REY 112
8812305VK4381S	CL CONCHA 47
	CL REY 114
8812306VK4381S	CL REY 116
8812307VK4381S	CL CONCHA 55
8812308VK4381S	CL CONCHA 53
8812309VK4381S	CL CONCHA 51
8812310VK4381S	CL CONCHA 45
8812311VK4381S	CL CONCHA 43
11	




Esta es una copia impresa del documento electrónico (Ref: 931362 D4T89-6ISZ9-25Z2A 148A8ECC325F9B2F2C236565E266BC970D17E01) generada con la aplicación informática Firmadoc. El documento está FIRMADO. Mediante el código de verificación puede comprobar la validez de la firma electrónica de los documentos firmados en la dirección web: <https://sede.aranjuez.es/>

ID_REF_CATASTRAL	Dirección postal
8813302VK4381S	CL REY 92
8813303VK4381S	CL REY 94
8813304VK4381S	CL CALANDRIA 77
8813305VK4381S	CL CONCHA 39
4	
8814301VK4381S	CL HOSPITAL 1 CL NARANJA 30
1	
8815901VK4381N	CL CONCHA 15 CL SAN PASCUAL 70
8815902VK4381N	CL CONCHA 19 CL REY 76
8815903VK4381N	CL REY 80
8815904VK4381N	CL REY 86
8815905VK4381N	CL NARANJA 49
8815906VK4381N	CL CONCHA 25
8815907VK4381N	CL REY 88
7	
8816301VK4381N	CL CAPITAN ANGOSTO GOMEZ 41
1	
8816801VK4381N	CL REY 62 CL REY 72
1	
8818201VK4381N	CL CAPITAN ANGOSTO GOMEZ 33 CL SAN ANTONIO 79 CL SAN ANTONIO 81 CL SAN ANTONIO 83
1	
8819801VK4381N	CL CAPITAN ANGOSTO GOMEZ 17
8819802VK4381N	CL INFANTAS 28
8819803VK4381N	CL INFANTAS 32
8819804VK4381N	CL INFANTAS 34
8819806VK4381N	CL INFANTAS 38
8819807VK4381N	CL INFANTAS 44
8819808VK4381N	CL REY 20
8819809VK4381N	CL REY 22
8819810VK4381N	CL REY 24
8819811VK4381N	CL REY 26
8819812VK4381N	CL REY 30
8819813VK4381N	CL PEÑA REDONDA 13
8819814VK4381N	CL PEÑA REDONDA 11
8819815VK4381N	CL PEÑA REDONDA 9
8819816VK4381N	CL PEÑA REDONDA 5 CL PEÑA REDONDA 7
8819817VK4381N	CL PEÑA REDONDA 3
8819818VK4381N	CL CAPITAN ANGOSTO GOMEZ 29
8819819VK4381N	CL CAPITAN ANGOSTO GOMEZ 23
8819820VK4381N	CL CAPITAN ANGOSTO GOMEZ 21
8819821VK4381N	CL INFANTAS 40
20	
8820901VK4382S	CL PRINCIPE 20
8820902VK4382S	CL PRINCIPE 22 CL PRINCIPE 24




Esta es una copia impresa del documento electrónico (Ref: 931382 D4T89-6ISZ9-25Z2A 148A8ECC325F9B2F2C236565E266BC970D17E01) generada con la aplicación informática Firmadoc. El documento está FIRMADO. Mediante el código de verificación puede comprobar la validez de la firma electrónica de los documentos firmados en la dirección web: <https://sede.aranjuez.es/>

ID_REF_CATASTRAL	Dirección postal
8820904VK4382S	CL PRINCIPE 30
8820905VK4382S	CL PRINCIPE 32
8820906VK4382S	CL PRINCIPE 34
8820907VK4382S	CL PRINCIPE 36
8820908VK4382S	CL REY 12
8820909VK4382S	CL REY 16
8820910VK4382S	CL INFANTAS 51
8820911VK4382S	CL INFANTAS 39
	CL INFANTAS 41
	CL INFANTAS 43
	CL INFANTAS 45
8820912VK4382S	CL CAPITAN ANGOSTO GOMEZ 11
	CL INFANTAS 29
	CL INFANTAS 35
8820913VK4382S	CL CAPITAN ANGOSTO GOMEZ 7
12	
8821502VK4382S	CL PRIMAVERA 8
8821503VK4382S	CL PRIMAVERA 14
8821504VK4382S	CL PRIMAVERA 16
8821505VK4382S	CL PRIMAVERA 20
	CL PRIMAVERA 22
8821506VK4382S	CL REY 4
8821507VK4382S	CL REY 8
8821509VK4382S	CL PRINCIPE 41
8821510VK4382S	CL PRINCIPE 39
8821511VK4382S	CL PRINCIPE 37
8821512VK4382S	CL PRINCIPE 35
8821513VK4382S	CL PRINCIPE 29
8821514VK4382S	CL PRINCIPE 31
8821515VK4382S	CL CAPITAN ANGOSTO GOMEZ 1
8821516VK4382S	CL CAPITAN ANGOSTO GOMEZ 3
14	
8914802VK4381S	CL FOSO 104
8914803VK4381S	CL FOSO 112
8914805VK4381S	CL FOSO 116
	CL FOSO 118
8914806VK4381S	CL FOSO 122
8914807VK4381S	CL FOSO 124
8914808VK4381S	CL FOSO 126
8914809VK4381S	CL FOSO 128
8914810VK4381S	CL FOSO 130
8914811VK4381S	CL FOSO 132
8914812VK4381S	CL FOSO 134
8914813VK4381S	CL FOSO 134(A)
8914814VK4381S	CL FOSO 136
8914816VK4381S	CL FOSO 140
	CL FOSO 142
	CL FOSO 144
	CL FOSO 138
8914819VK4381S	AV PLAZA DE TOROS 61
	CL FOSO 146
14	
	CL ABASTOS 98




Esta es una copia impresa del documento electrónico (Ref: 931382 D4T89-6ISZ9-25Z2A 148A8ECC325F9BB2F2C236565E266BC5970D17E01) generada con la aplicación informática Firmadoc. El documento está FIRMADO. Mediante el código de verificación puede comprobar la validez de la firma electrónica de los documentos firmados en la dirección web: <https://sede.aranjuez.es/>

ID_REF_CATASTRAL	Dirección postal
8916101VK4381N	CL ABASTOS 100
	CL REY 61
	CL SANTA LUCIA 2
8916102VK4381N	CL REY 63
	CL SANTA LUCIA 4
8916103VK4381N	CL REY 67
	CL REY 69
	CL REY 71
3	
8916301VK4381N	CL REY 49
	CL REY 51
8916302VK4381N	CL GOBERNADOR 76
	CL MONTESINOS 54
8916303VK4381N	CL MONTESINOS 60
8916304VK4381N	CL ABASTOS 81
8916305VK4381N	CL REY 57
5	
8916801VK4381N	CL SANTA LUCIA 1
	CL SANTA LUCIA 9
	CL SANTA LUCIA 15
8916802VK4381N	CL ABASTOS 108
	CL ABASTOS 110
	CL ABASTOS 112
8916803VK4381N	CL ABASTOS 114
	CL ABASTOS 118
8916804VK4381N	CL ABASTOS 130
	CL ABASTOS 126
8916805VK4381N	CL FOSO 86
	CL FOSO 88
8916809VK4381N	CL SAN PASCUAL 93
8916810VK4381N	CL SAN PASCUAL 89
8916811VK4381N	CL SAN PASCUAL 85
8916812VK4381N	CL SAN PASCUAL 81
8916813VK4381N	CL SAN PASCUAL 73
8916815VK4381N	CL SAN PASCUAL 87
8916817VK4381N	CL FOSO 92
	CL FOSO 100
8916818VK4381N	CL FOSO 102
	CL SANTA LUCIA 19(D)
14	
8917301VK4381N	CL REY 33
8917302VK4381N	CL SAN ANTONIO 104
8917303VK4381N	CL MONTESINOS 42
	CL MONTESINOS 44
8917304VK4381N	CL MONTESINOS 48
8917305VK4381N	CL REY 37
8917306VK4381N	CL MONTESINOS 50
8917307VK4381N	CL GOBERNADOR 119
8917308VK4381N	CL REY 45
8917309VK4381N	CL REY 41
8917310VK4381N	CL REY 29
10	
8918401VK4381N	CL REY 9



Esta es una copia impresa del documento electrónico (Ref: 931382 D4T89-6ISZ9-25Z2A 148A8ECC325F9BB2F2C236565E266BC970D17E01) generada con la aplicación informática Firmadoc. El documento está FIRMADO. Mediante el código de verificación puede comprobar la validez de la firma electrónica de los documentos firmados en la dirección web: <https://sede.aranjuez.es/>


ID_REF_CATASTRAL	Dirección postal
8918402VK4381N	CL INFANTAS 54
8918403VK4381N	CL INFANTAS 60
8918404VK4381N	CL MONTESINOS 26
8918405VK4381N	CL MONTESINOS 28
8918406VK4381N	CL MONTESINOS 30
8918407VK4381N	CL MONTESINOS 32
	CL MONTESINOS 34
	CL MONTESINOS 40
8918408VK4381N	CL SAN ANTONIO 87
	CL SAN ANTONIO 89
8918409VK4381N	CL REY 15
	CL REY 23
	CL REY 25
8918410VK4381N	CL REY 11
10	
8920802VK4382S	CL INFANTAS 59
	CL MONTESINOS 24
1	
8921502VK4382S	CL MONTESINOS 2
8921504VK4382S	CL MONTESINOS 10
	CL MONTESINOS 14
8921505VK4382S	CL PRINCIPE 59
	CL PRINCIPE 61
8921506VK4382S	CL PRINCIPE 47
	CL REY 3
	CL REY 5
4	
9017201VK4381N	CL SAN ANTONIO 118
9017202VK4391N	CL SAN ANTONIO 126
9017203VK4381N	CL SAN ANTONIO 132
9017204VK4391N	CL FOSO 72
	CL SAN ANTONIO 140
9017205VK4391N	CL FOSO 76
9017206VK4391N	CL FOSO 80
9017207VK4391N	CL GOBERNADOR 151
	CL GOBERNADOR 149
9017210VK4391N	CL GOBERNADOR 131
	CL GOBERNADOR 133
9017211VK4391N	CL GOBERNADOR 125
9017212VK4391N	CL MONTESINOS 67
9017214VK4391N	CL MONTESINOS 47
9017215VK4391N	CL GOBERNADOR 141
	CL GOBERNADOR 145
12	
9018201VK4391N	CL INFANTAS 66
	CL INFANTAS 68
	CL MONTESINOS 27
	CL MONTESINOS 29
9018202VK4391N	CL MONTESINOS 31
	CL INFANTAS 70
9018203VK4391N	CL INFANTAS 72
9018204VK4391N	CL INFANTAS 76
9018205VK4391N	CL FOSO 56



Esta es una copia impresa del documento electrónico (Ref: 931382 D4T89-6ISZ9-25Z2A 148A8ECC325F9BB2FC236565E266BC970D17E01) generada con la aplicación informática Firmadoc. El documento está FIRMADO. Mediante el código de verificación puede comprobar la validez de la firma electrónica de los documentos firmados en la dirección web: <https://sede.aranjuez.es/>

ID_REF_CATASTRAL	Dirección postal
9018206VK4391N	CL FOSO 60
9018207VK4391N	CL SAN ANTONIO 123
9018208VK4391N	CL SAN ANTONIO 115
	CL SAN ANTONIO 121
9018211VK4391N	CL SAN ANTONIO 103
9018212VK4391N	CL SAN ANTONIO 95
9018213VK4391N	CL MONTESINOS 37
11	
9020802VK4392S	CL PRINCIPE 44
9020803VK4392S	CL PRINCIPE 46
9020804VK4392S	CL FOSO 26
9020805VK4392S	CL FOSO 32
9020806VK4392S	CL FOSO 40
	CL FOSO 42
9020807VK4392S	CL FOSO 48
9020808VK4391N	CL INFANTAS 75
	CL INFANTAS 77
9020809VK4391N	CL INFANTAS 69
	CL INFANTAS 71
9020810VK4391N	CL INFANTAS 63
9020811VK4392S	CL MONTESINOS 13
	CL MONTESINOS 15
10	
9021501VK4392S	CL PRIMAVERA 32
9021502VK4392S	CL FOSO 2
	CL FOSO 4
9021503VK4392S	CL FOSO 10
	CL FOSO 12
9021504VK4392S	CL FOSO 18
	CL PRINCIPE 67
	CL PRINCIPE 69
	CL PRINCIPE 71
9021506VK4392S	CL PRINCIPE 73
	CL MONTESINOS 3
5	
8712101VK4381S	AV PLAZA DE TOROS 4
1	

<p>DOCUMENTO</p> <p>.Informe técnico: INFORME DELIMITACION ERRP CASCO ANTIGUO</p>	<p>IDENTIFICADORES</p>	
<p>OTROS DATOS</p> <p>Código para validación: D4T89-6ISZ9-25Z2A Fecha de emisión: 14 de Julio de 2022 a las 13:56:58 Página 25 de 25</p>	<p>FIRMAS</p> <p>El documento ha sido firmado por : 1.- Arquitecto Director - ARRUR del ILMO. AYUNTAMIENTO DE ARANJUEZ. Firmado 27/06/2022 13:19</p>	<p>ESTADO</p> <p>FIRMADO 27/06/2022 13:19</p>



Esta es una copia impresa del documento electrónico (Ref: 931362 D4T89-6ISZ9-25Z2A 148A8ECC325F9B2F2C236565E266BC970D17E01) generada con la aplicación informática Firmadoc. El documento está FIRMADO. Mediante el código de verificación puede comprobar la validez de la firma electrónica de los documentos firmados en la dirección web: <https://sede.aranjuez.es/>

