SC ARCHITECTS

Solaria

PLAN ESPECIAL DE INFRAESTRUCTURAS

BLOQUE I: Borrador de Planeamiento. Planos de información.

INFRAESTRUCTURAS DE EVACUACIÓN DEL PROYECTO DE PLANTAS FOTOVOLTAICAS E INFRAESTRUCTURAS DE EVACUACIÓN "PROYECTO DAGANZO"

VALDEAVERO – CAMARMA DE ESTERUELAS - FRESNO DE TOROTE – DAGANZO DE ARRIBA

Noviembre 2021

ÍNDICE

BLOQUE I. DOCUMENTACIÓN INFORMATIVA **5**
VOLUMEN 1. MEMORIA DE INFORMACIÓN 5
3.1 OBJETO, ENTIDAD PROMOTORA Y LEGITIMACIÓN 5
3.2 JUSTIFICACIÓN DE LA CONVENIENCIA Y NECESIDAD DEL PLAN ESPECIAL 6
3.3 LEGISLACIÓN APLICABLE 9
3.4 ÁMBITO GEOGRÁFICO 10
3.5 PLANEAMIENTO VIGENTE AFECTADO POR EL PLAN ESPECIAL (CLASIFICACIÓN Y CALIFICACIÓN DEL SUELO AFECTADO) 15
3.6 SITUACIÓN ACTUAL Y BASES DE DISEÑO 22
VOLUMEN 2.- PLANOS DE INFORMACIÓN 25
BLOQUE II.- DOCUMENTACIÓN AMBIENTAL **27**
VOLUMEN 1.- DOCUMENTO DE INICIO DE LA EVALUACIÓN AMBIENTAL ESTRATÉGICA 27
BLOQUE III.- DOCUMENTACIÓN NORMATIVA **28**
VOLUMEN 1.- MEMORIA DE ORDENACIÓN Y EJECUCIÓN 28
1 DESCRIPCIÓN GENERAL DE LAS OBRAS 28
1.1 OBJETIVO. 28
1.2 MARCO NORMATIVO DEL PLAN ESPECIAL DE INFRAESTRUCTURAS 28
1.3 LEGITIMACIÓN 30
1.4 DESCRIPCIÓN Y CARACTERÍSTICAS DE LAS INFRAESTRUCTURAS 30
1.5 ZONA DE AFECCIÓN 33
1.6 REGLAMENTOS, NORMAS DE APLICACIÓN EN EL PROYECTO 35
2 DESCRIPCIÓN DE LA ORDENACIÓN 38
2.1 CONSIDERACIONES GENERALES DEL USO DE INFRAESTRUCTURAS ELÉCTRICAS 38
2.2 CALIFICACIÓN DEL SUELO Y COMPATIBILIDAD URBANÍSTICA DEL USO 38
2.3 CONDICIONES DE DESARROLLO 38
3 DESCRIPCIÓN DE LAS INFRAESTRUCTURAS 39
4 PROGRAMA DE EJECUCIÓN Y MEMORIA ECONÓMICA 45
4.1 MEMORIA DE SOSTENIBILIDAD ECONOMICA 45
4.2 MEMORIA DE VIABILIDAD ECONÓMICA DEL PLAN 45
4.3 PRESUPUESTO Y PLAZOS DE EJECUCIÓN 45
5 MEMORIA DE IMPACTO NORMATIVO 47
5.1 IMPACTO POR RAZÓN DE GÉNERO 47
5.2 IMPACTO POR RAZÓN DE ORIENTACIÓN SEXUAL 47
5.3 IMPACTO EN LA INFANCIA, ADOLESCENCIA Y FAMILIA 47
5.4 JUSTIFICACIÓN DE CUMPLIMIENTO SOBRE ACCESIBILIDAD UNIVERSAL 48
VOLUMEN 2.- NORMATIVA URBANÍSTICA 49
CAPÍTULO 1.- DISPOSICIONES GENERALES 49

SC ARCHITECTS - Orense 25, 7ºB Derecha / 28020 Madrid / www.spatialconcepts.eu / **T.** +31 910 520 335

CAPÍTULO 2.- RÉGIMEN DEL USO 50
VOLUMEN 3.- PLANOS DE ORDENACIÓN 51

VOLUMEN 2.- PLANOS DE INFORMACIÓN

I.1. Situación.

I.2. Afecciones a la legislación sectorial.

I.3. Encuadre sobre el Planeamiento Vigente

I.4. Ámbito del Plan Especial.

Firmado digitalmente por 07494722B NATALIA CHINCHILLA (R: B86870532)
Nombre de reconocimiento (DN): 2.5.4.13=Reg:28065 /Hoja:M-568428 /Tomo:31589 / Folio:115 /Fecha:20/11/2013 /Inscripción:1, serialNumber=IDCES-07494722B, givenName=NATALIA, sn=CHINCHILLA CAMARA, cn=07494722B NATALIA CHINCHILLA (R: B86870532), 2.5.4.97=VATES-B86870532, o=SPATIAL CONCEPTS CONSULTING SL, c=ES
Fecha: 2021.11.11 13:46:07 +01'00'

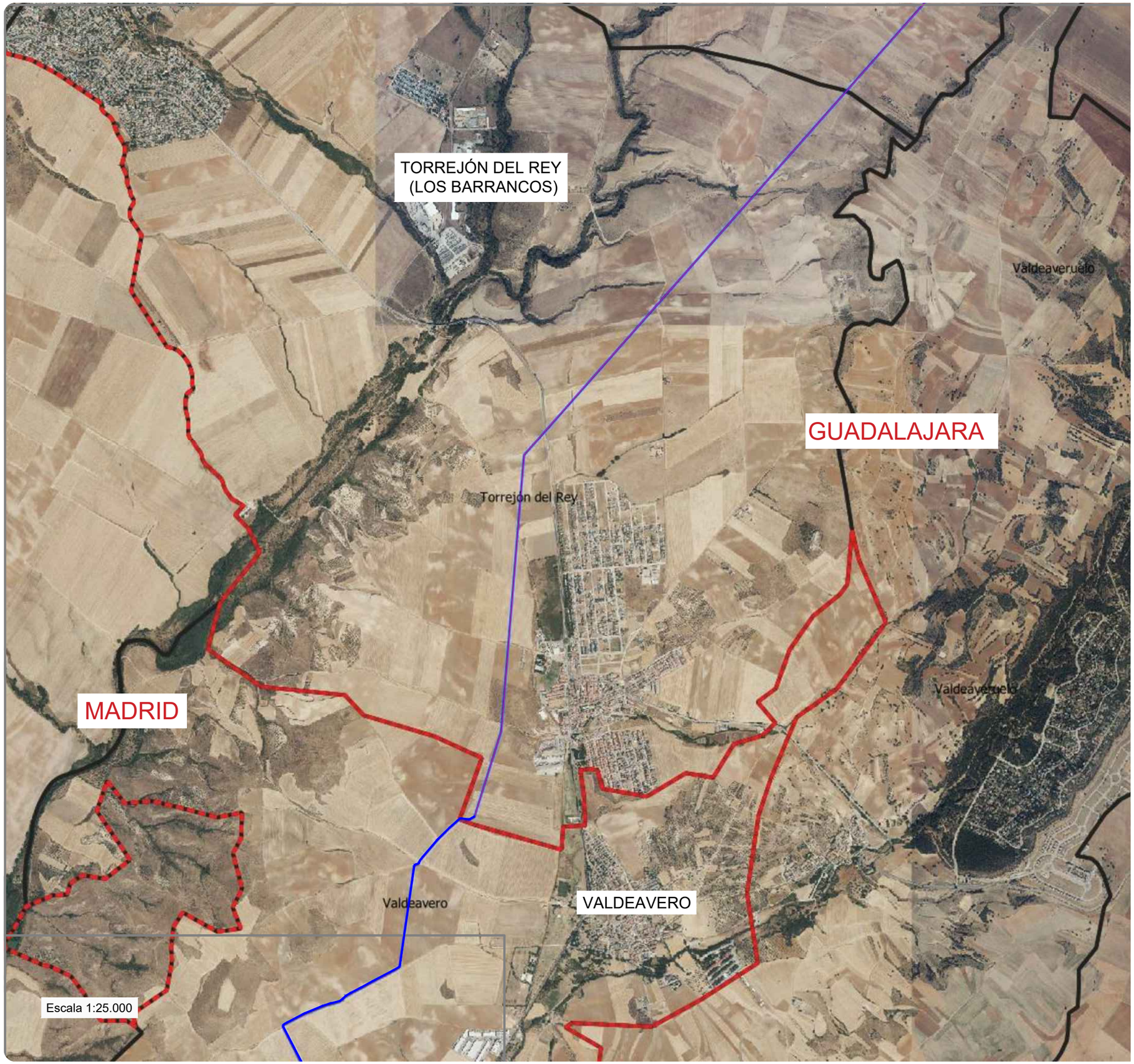

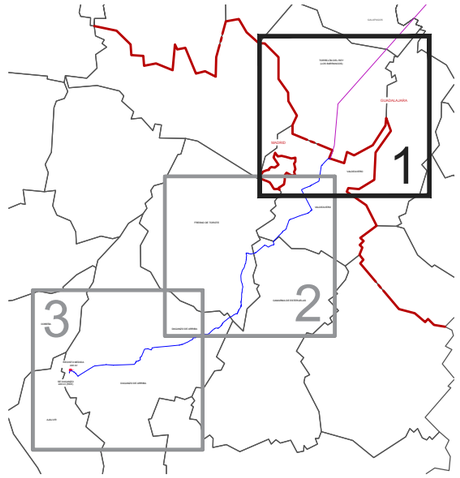

LEYENDA

DELIMITACIONES TERRITORIALES
Límite Autonómico
Límite Término Municipal

NUEVA INFRAESTRUCTURA ELÉCTRICA
Línea Aérea 220kV
Línea Subterránea 220 kV

Recinto medida

BASE CARTOGRÁFICA (SIT CAM)
Imágenes de Satélite Sentinel y Ortofotos PNOA

N

DATUM: ETRS89 HUSO 30

PLANOS INFORMACIÓN

PLAN ESPECIAL DE INFRAESTRUCTURAS
INFRAESTRUCTURAS DE EVACUACIÓN DEL PROYECTO DE PLANTAS FOTOVOLTAICAS "OLIVA-DAGANZO"

Valdeavero - Fresno del Torote - Camarma de Esteruelas - Daganzo de Arriba

PROMOTOR SOLARIA PROMOCIÓN Y DESARROLLO FOTOVOLTAICO, S.L.U

BORRADOR DE PLANEAMIENTO Y DOC. INICIO

SITUACIÓN

I1 - 1

Fdo. La Propiedad

Solaria

Proyecto	2106
Fecha	Nov. 2021
Escala	A-3 1:25.000

Fdo. Los Arquitectos

Natalia Chinchilla
Col. nº 12.282

SC ARCHITECTS

SPATIAL CONCEPTS
C/Orense, 25 7ºB. 28020 Madrid
Av. de España 5-Portal 2, bajo B. 28224 Pozuelo de Alarcón. Madrid.
www.spatialconcepts.eu
Telf +34 910 520 335

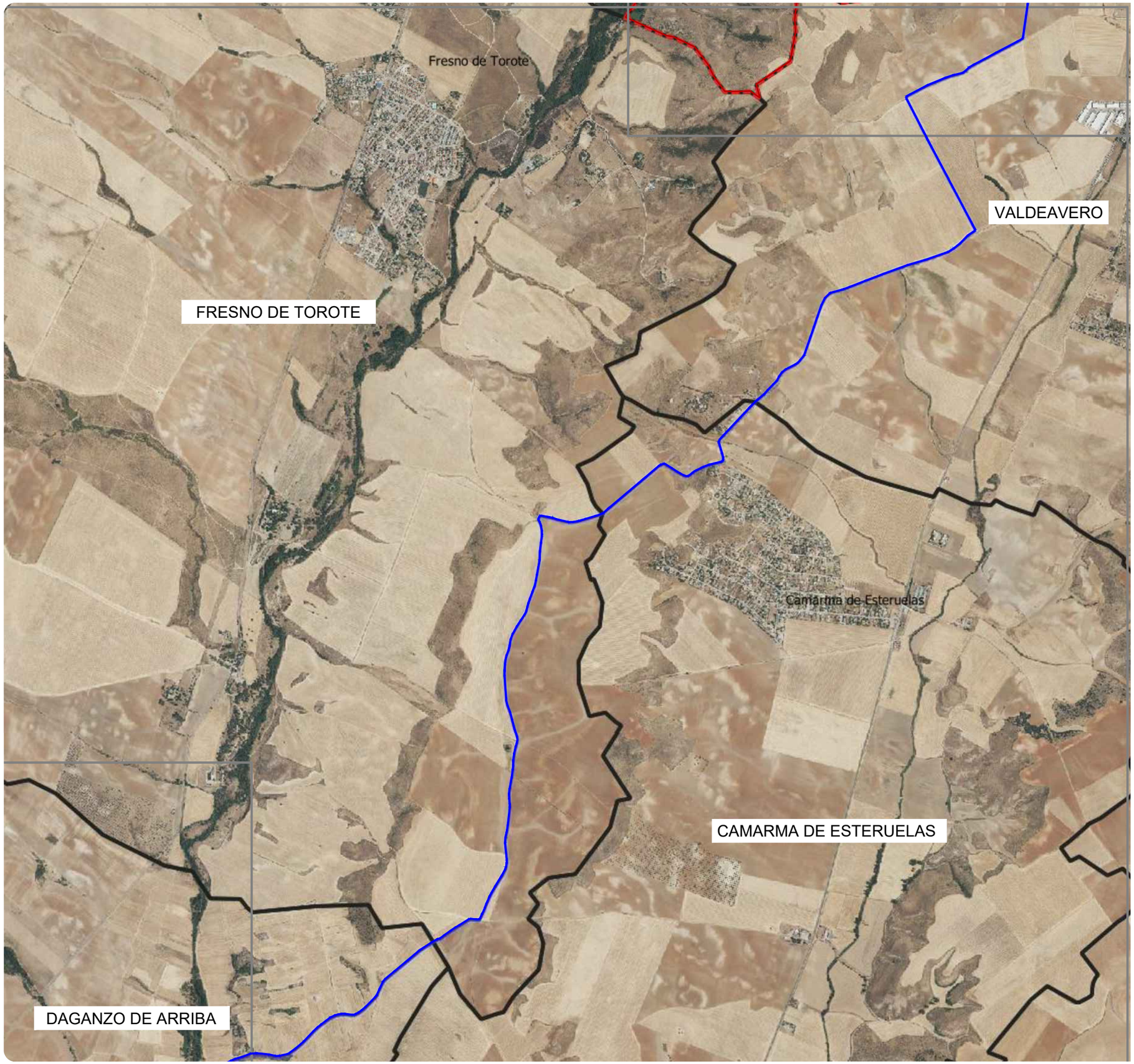

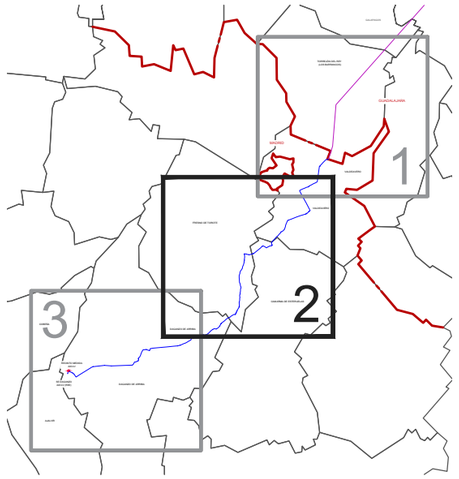

LEYENDA

DELIMITACIONES TERRITORIALES
Límite Autonómico
Límite Término Municipal

NUEVA INFRAESTRUCTURA ELÉCTRICA
Línea Aérea 220kV
Línea Subterránea 220 kV

Recinto medida

BASE CARTOGRÁFICA (SIT CAM)
Imágenes de Satélite Sentinel y Ortofotos PNOA

N

DATUM: ETRS89 HUSO 30

PLANOS INFORMACIÓN

PLAN ESPECIAL DE INFRAESTRUCTURAS
INFRAESTRUCTURAS DE EVACUACIÓN DEL PROYECTO DE PLANTAS FOTOVOLTAICAS "OLIVA-DAGANZO"

Valdeavero - Fresno del Torote - Camarma de Esteruelas - Daganzo de Arriba

PROMOTOR SOLARIA PROMOCIÓN Y DESARROLLO FOTOVOLTAICO, S.L.U

BORRADOR DE PLANEAMIENTO Y DOC. INICIO

SITUACIÓN

I1.2

Fdo. La Propiedad

Solaria

Proyecto	2106
Fecha	Nov. 2021
Escala	A-3 1:25.000

Fdo. Los Arquitectos

Natalia Chinchilla
Col. nº 12.282

SC ARCHITECTS

SPATIAL CONCEPTS
C/Orense, 25 7ºB. 28020 Madrid
Av. de España 5-Portal 2, bajo B. 28224 Pozuelo de Alarcón. Madrid.
www.spatialconcepts.eu
Telf +34 910 520 335

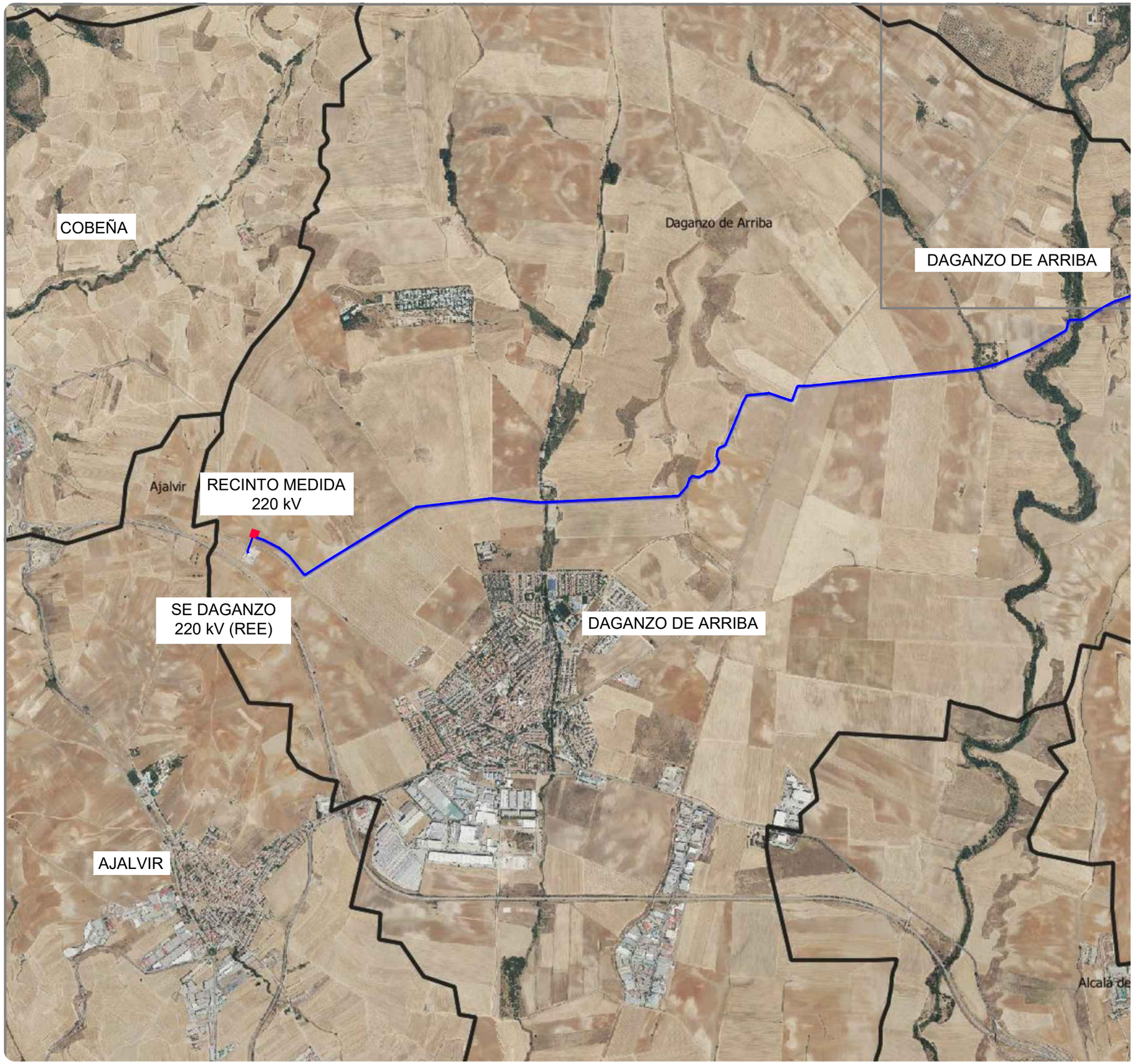

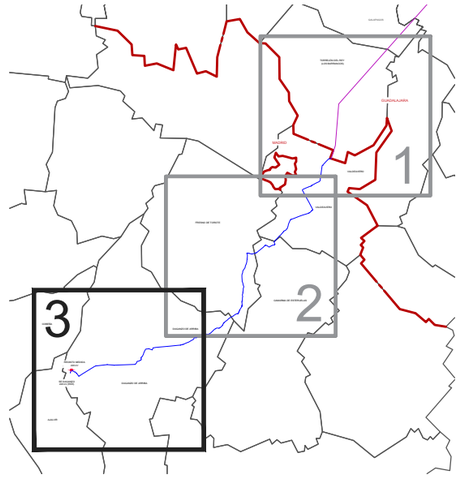

LEYENDA

DELIMITACIONES TERRITORIALES
Límite Autonómico
Límite Término Municipal

NUEVA INFRAESTRUCTURA ELÉCTRICA
Línea Aérea 220kV
Línea Subterránea 220 kV

Recinto medida

BASE CARTOGRÁFICA (SIT CAM)
Imágenes de Satélite Sentinel y Ortofotos PNOA

N

DATUM: ETRS89 HUSO 30

PLANOS INFORMACIÓN

PLAN ESPECIAL DE INFRAESTRUCTURAS
INFRAESTRUCTURAS DE EVACUACIÓN DEL PROYECTO DE PLANTAS FOTOVOLTAICAS "OLIVA-DAGANZO"

Valdeavero - Fresno del Torote - Camarma de Esteruelas - Daganzo de Arriba

PROMOTOR SOLARIA PROMOCIÓN Y DESARROLLO FOTOVOLTAICO, S.L.U

BORRADOR DE PLANEAMIENTO Y DOC. INICIO

SITUACIÓN

I1.3

Fdo. La Propiedad

Solaria

Proyecto	2106
Fecha	Nov. 2021
Escala	A-3 1:25.000

Fdo. Los Arquitectos

Natalia Chinchilla
Col. nº 12.282

SC ARCHITECTS

SPATIAL CONCEPTS
C/Orense, 25 7ºB. 28020 Madrid
Av. de España 5-Portal 2, bajo B. 28224 Pozuelo de Alarcón. Madrid.
www.spatialconcepts.eu
Telf +34 910 520 335

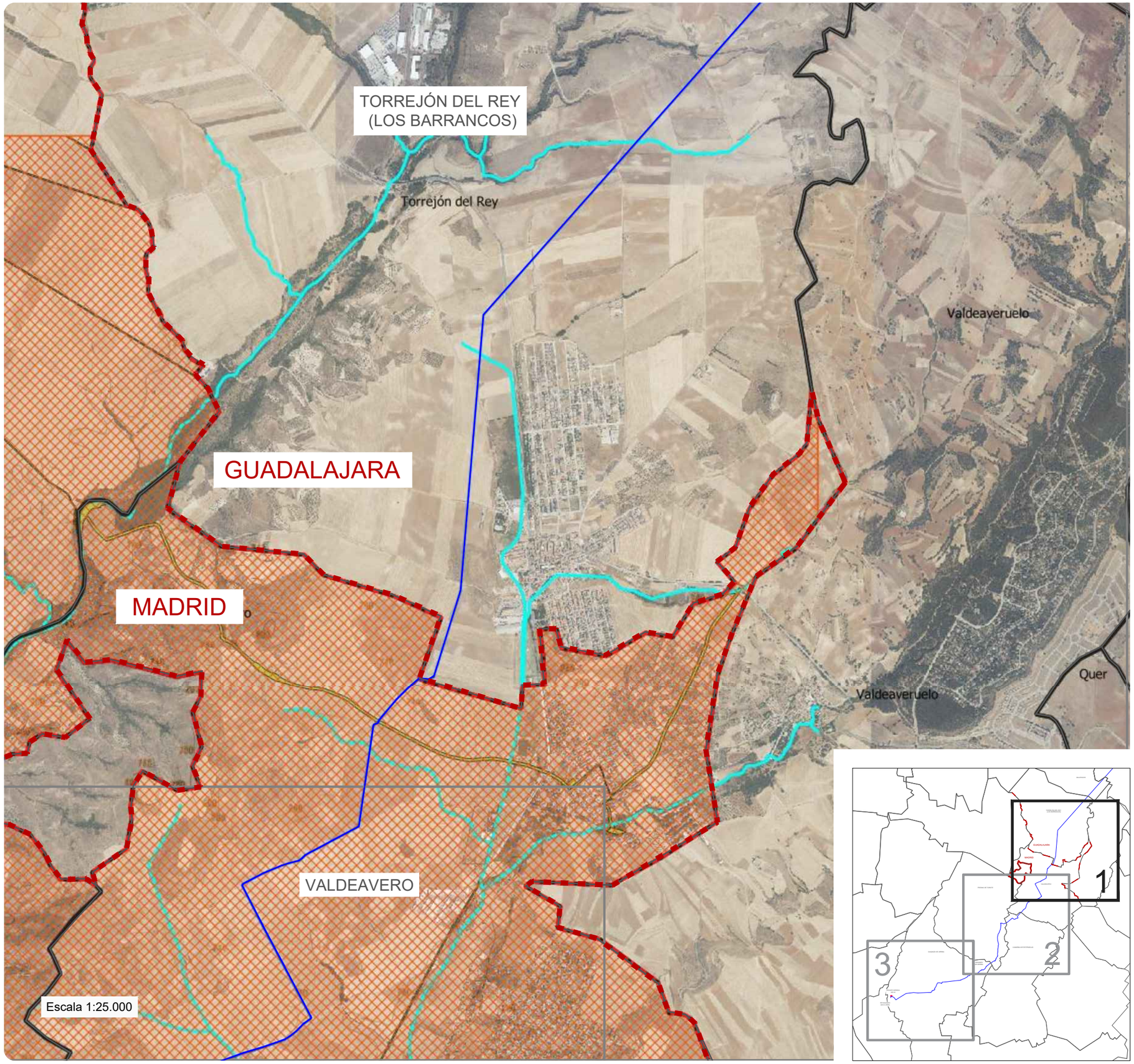

LEYENDA

DELIMITACIONES TERRITORIALES
- Límite Autonómico
- Límite Término Municipal

NUEVA INFRAESTRUCTURA ELÉCTRICA
- Nueva Línea Eléctrica
- Recinto medida

AFECCIONES
- Red Natura 2000
- Cauces (asociado: DPH, Zona policía, Servidumbre)
- Vías Pecuarias
- Montes de Utilidad Pública
- Montes Preservados
- Carreteras (asociado: DP, zonas afección y protección)

BASE CARTOGRÁFICA (SIT CAM)
Imágenes de Satélite Sentinel y Ortofotos PNOA

N

DATUM: ETRS89 HUSO 30

PLANOS INFORMACIÓN

PLAN ESPECIAL DE INFRAESTRUCTURAS
INFRAESTRUCTURAS DE EVACUACIÓN DEL PROYECTO DE PLANTAS FOTOVOLTAICAS "OLIVA-DAGANZO"

Valdeavero - Fresno del Torote - Camarma de Esteruelas - Daganzo de Arriba

PROMOTOR SOLARIA PROMOCIÓN Y DESARROLLO FOTOVOLTAICO, S.L.U.

BORRADOR DE PLANEAMIENTO Y DOC. INICIO

Afecciones Legislación Sectorial	12.1

Fdo. La Propiedad

Solaria

Proyecto	2106
Fecha	Nov. 2021
Escala	A-3 1:25.000

Fdo. Los Arquitectos

Natalia Chinchilla
Col. nº 12.282

SC ARCHITECTS

SPATIAL CONCEPTS
C/Orense, 25 7ºB. 28020 Madrid
Av. de España 5-Portal 2, bajo B. 28224 Pozuelo de Alarcón. Madrid.
www.spatialconcepts.eu
Telf +34 910 520 335

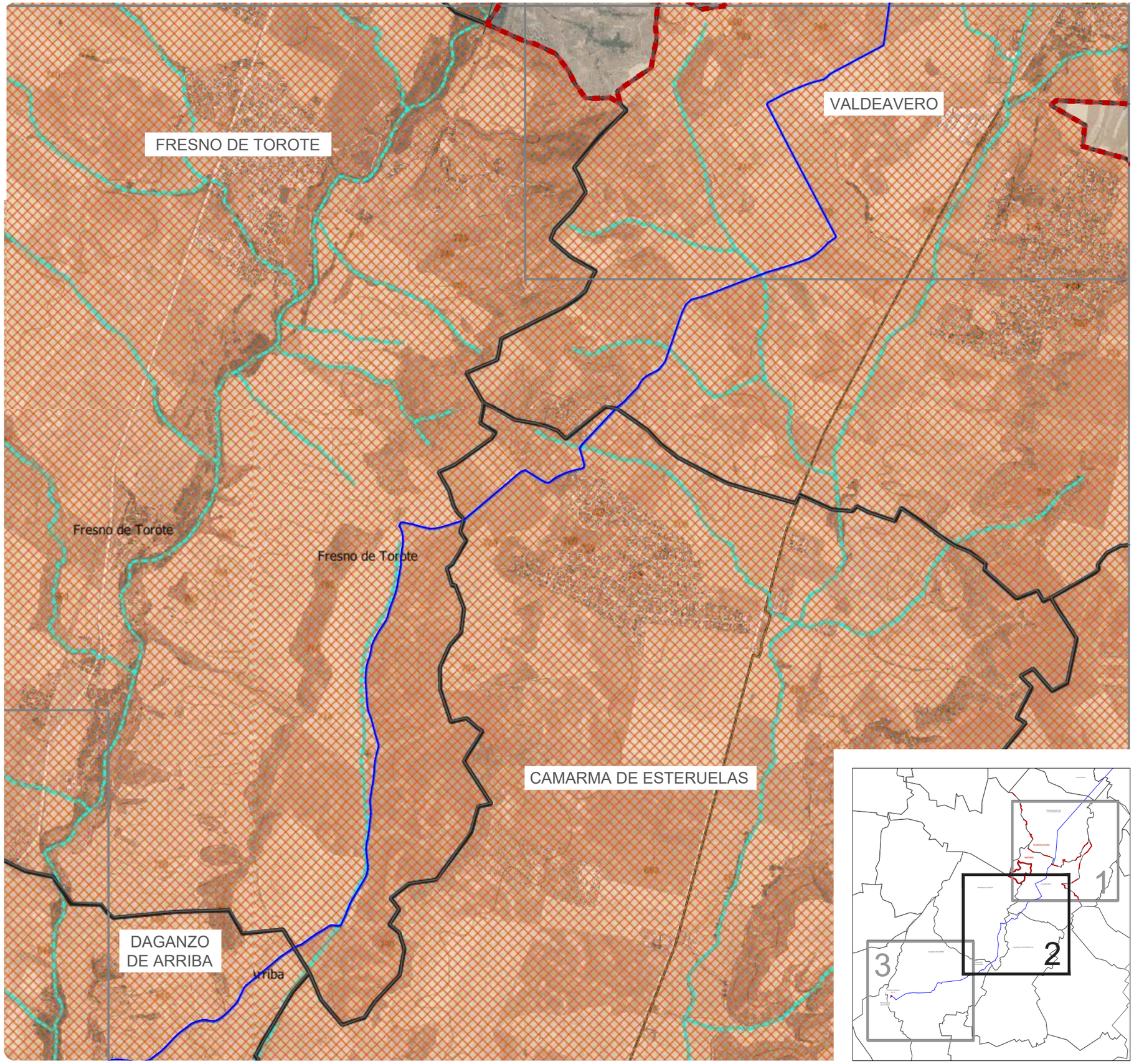

LEYENDA

DELIMITACIONES TERRITORIALES
- Límite Autonómico
- Límite Término Municipal

NUEVA INFRAESTRUCTURA ELÉCTRICA
- Nueva Línea Eléctrica
- Recinto medida

AFECCIONES
- Red Natura 2000
- Cauces (asociado: DPH, Zona policía, Servidumbre)
- Vías Pecuarias
- Montes de Utilidad Pública
- Montes Preservados
- Carreteras (asociado: DP, zonas afección y protección)

BASE CARTOGRÁFICA (SIT CAM)
Imágenes de Satélite Sentinel y Ortofotos PNOA

N

DATUM: ETRS89 HUSO 30

PLANOS INFORMACIÓN

PLAN ESPECIAL DE INFRAESTRUCTURAS
INFRAESTRUCTURAS DE EVACUACIÓN DEL PROYECTO DE PLANTAS FOTOVOLTAICAS "OLIVA-DAGANZO"

Valdeavero - Fresno del Torote - Camarma de Esteruelas - Daganzo de Arriba

PROMOTOR SOLARIA PROMOCIÓN Y DESARROLLO FOTOVOLTAICO, S.L.U.

BORRADOR DE PLANEAMIENTO Y DOC. INICIO

Afecciones Legislación Sectorial | 12.2

Fdo. La Propiedad

Solaria

Proyecto	2106
Fecha	Nov. 2021
Escala	A-3 1:25.000

Fdo. Los Arquitectos

Natalia Chinchilla
Col. nº 12.282

SC ARCHITECTS

SPATIAL CONCEPTS
C/Orense, 25 7ºB. 28020 Madrid
Av. de España 5-Portal 2, bajo B. 28224 Pozuelo de Alarcón. Madrid.
www.spatialconcepts.eu
Telf +34 910 520 335

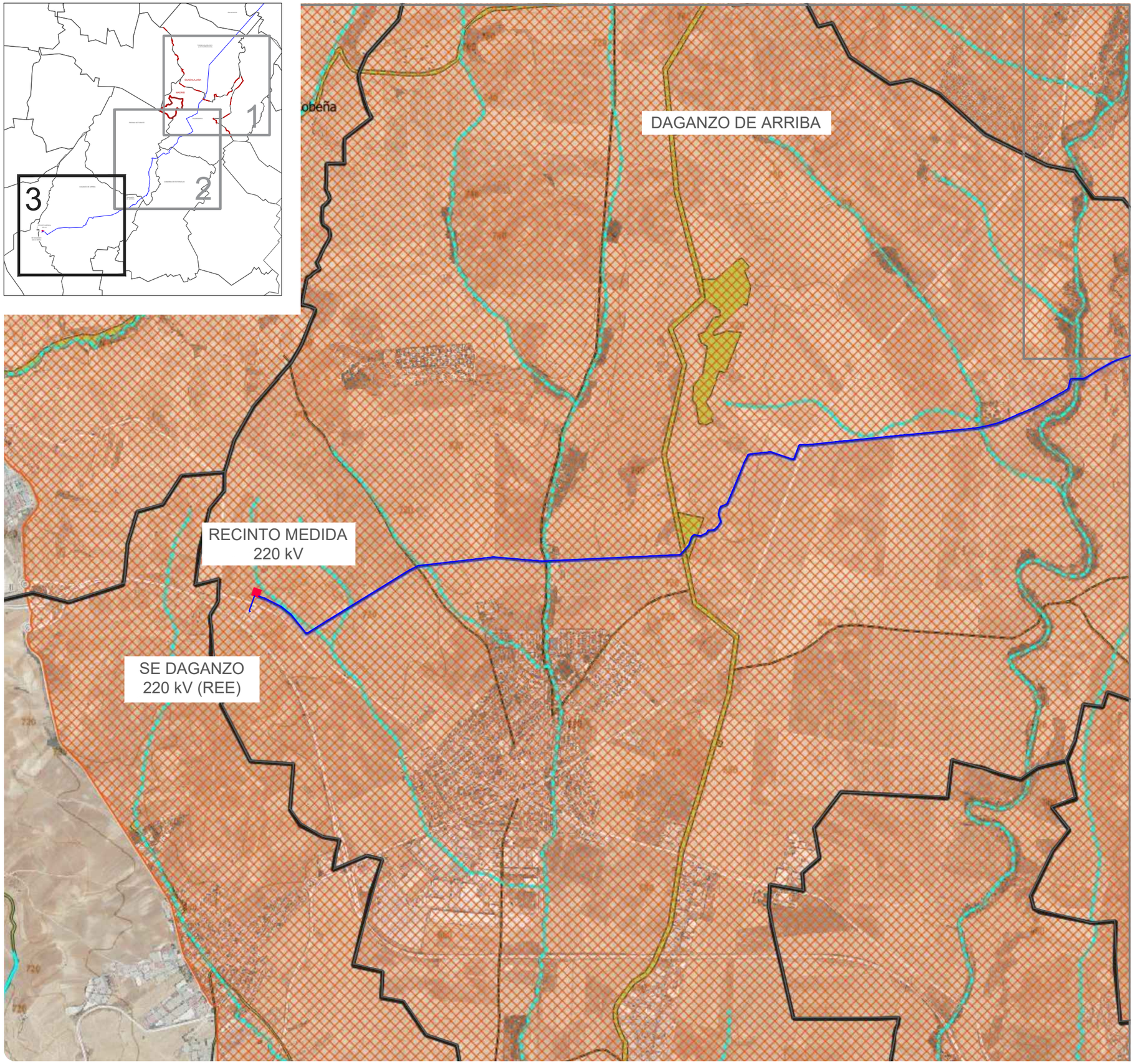

LEYENDA

DELIMITACIONES TERRITORIALES
- Límite Autonómico
- Límite Término Municipal

NUEVA INFRAESTRUCTURA ELÉCTRICA
- Nueva Línea Eléctrica
- Recinto medida

AFECCIONES
- Red Natura 2000
- Cauces (asociado: DPH, Zona policía, Servidumbre)
- Vías Pecuarias
- Montes de Utilidad Pública
- Montes Preservados
- Carreteras (asociado: DP, zonas afección y protección)

BASE CARTOGRÁFICA (SIT CAM)

Imágenes de Satélite Sentinel y Ortofotos PNOA

N

DATUM: ETRS89 HUSO 30

PLANOS INFORMACIÓN

PLAN ESPECIAL DE INFRAESTRUCTURAS
INFRAESTRUCTURAS DE EVACUACIÓN DEL PROYECTO DE PLANTAS FOTOVOLTAICAS "OLIVA-DAGANZO"

Valdeavero - Fresno del Torote - Camarma de Esteruelas - Daganzo de Arriba

PROMOTOR SOLARIA PROMOCIÓN Y DESARROLLO FOTOVOLTAICO, S.L.U.

BORRADOR DE PLANEAMIENTO Y DOC. INICIO

Afecciones Legislación Sectorial	12.3

Fdo. La Propiedad

Solaria

Proyecto	2106
Fecha	Nov. 2021
Escala	A-3 1:25.000

Fdo. Los Arquitectos

Natalia Chinchilla
Col. nº 12.282

SC ARCHITECTS

SPATIAL CONCEPTS
C/Orense, 25 7ºB. 28020 Madrid
Av. de España 5-Portal 2, bajo B. 28224 Pozuelo de Alarcón. Madrid.
www.spatialconcepts.eu
Telf +34 910 520 335

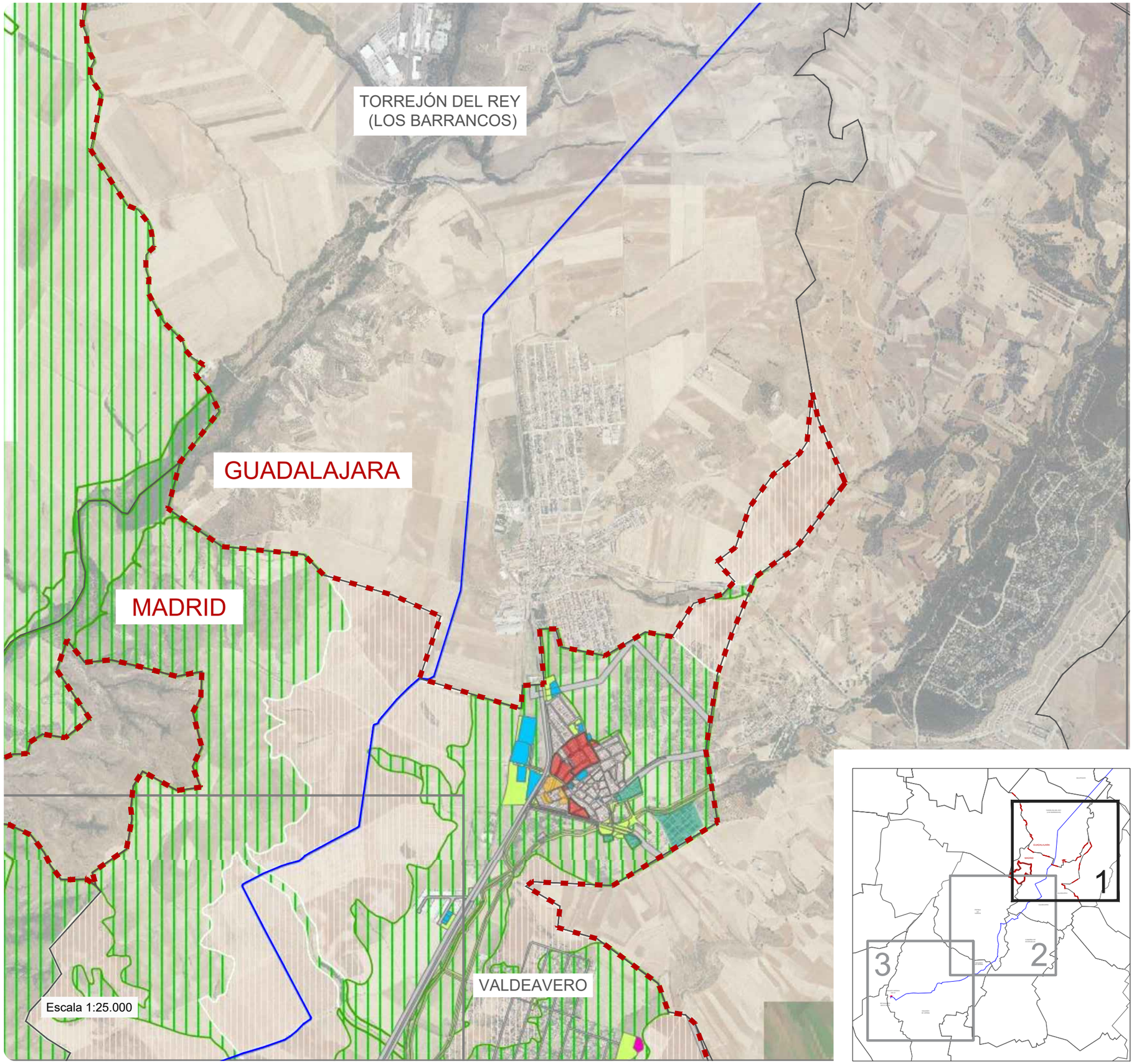

LEYENDA

DELIMITACIONES TERRITORIALES
- Límite Autonómico
- Límite Término Municipal

NUEVA INFRAESTRUCTURA ELÉCTRICA
- Nueva Línea Eléctrica
- Recinto medida

PLANEAMIENTO VIGENTE (SIT CAM)

CLASIFICACIÓN
- Suelo Urbano Consolidado
- Suelo Urbano No Consolidado
- Suelo Urbanizable Sectorizado
- Suelo Urbanizable No Sectorizado
- Suelo No Urbanizable Protegido
- Aplazado

ÁMBITOS DE CALIFICACIÓN
- Residencial Multifamiliar / Unifamiliar
- Industrial / Logístico
- Terciario y Comercial

- Equipamiento / Deportiva
- Zonas Verdes y Espacios Libres
- Red viaria / Infraestructuras
- Servicios Urbanos

BASE CARTOGRÁFICA (SIT CAM)
Imágenes de Satélite Sentinel y Ortofotos PNOA

N

DATUM: ETRS89 HUSO 30

PLANOS INFORMACIÓN

PLAN ESPECIAL DE INFRAESTRUCTURAS
INFRAESTRUCTURAS DE EVACUACIÓN DEL PROYECTO DE PLANTAS FOTOVOLTAICAS "OLIVA-DAGANZO"

Valdeavero - Fresno del Torote - Camarma de Esteruelas - Daganzo de Arriba

PROMOTOR SOLARIA PROMOCIÓN Y DESARROLLO FOTOVOLTAICO, S.L.U.

BORRADOR DE PLANEAMIENTO Y DOC. INICIO

Encuadre sobre Planeamiento vigente

I3.1

Fdo. La Propiedad

Solaria

Proyecto	2106
Fecha	Nov. 2021
Escala	A-3 1:25.000

Fdo. Los Arquitectos

Natalia Chinchilla
Col. nº 12.282

SC ARCHITECTS

SPATIAL CONCEPTS
C/Orense, 25 7ºB. 28020 Madrid
Av. de España 5-Portal 2, bajo B. 28224 Pozuelo de Alarcón. Madrid.
www.spatialconcepts.eu
Telf +34 910 520 335

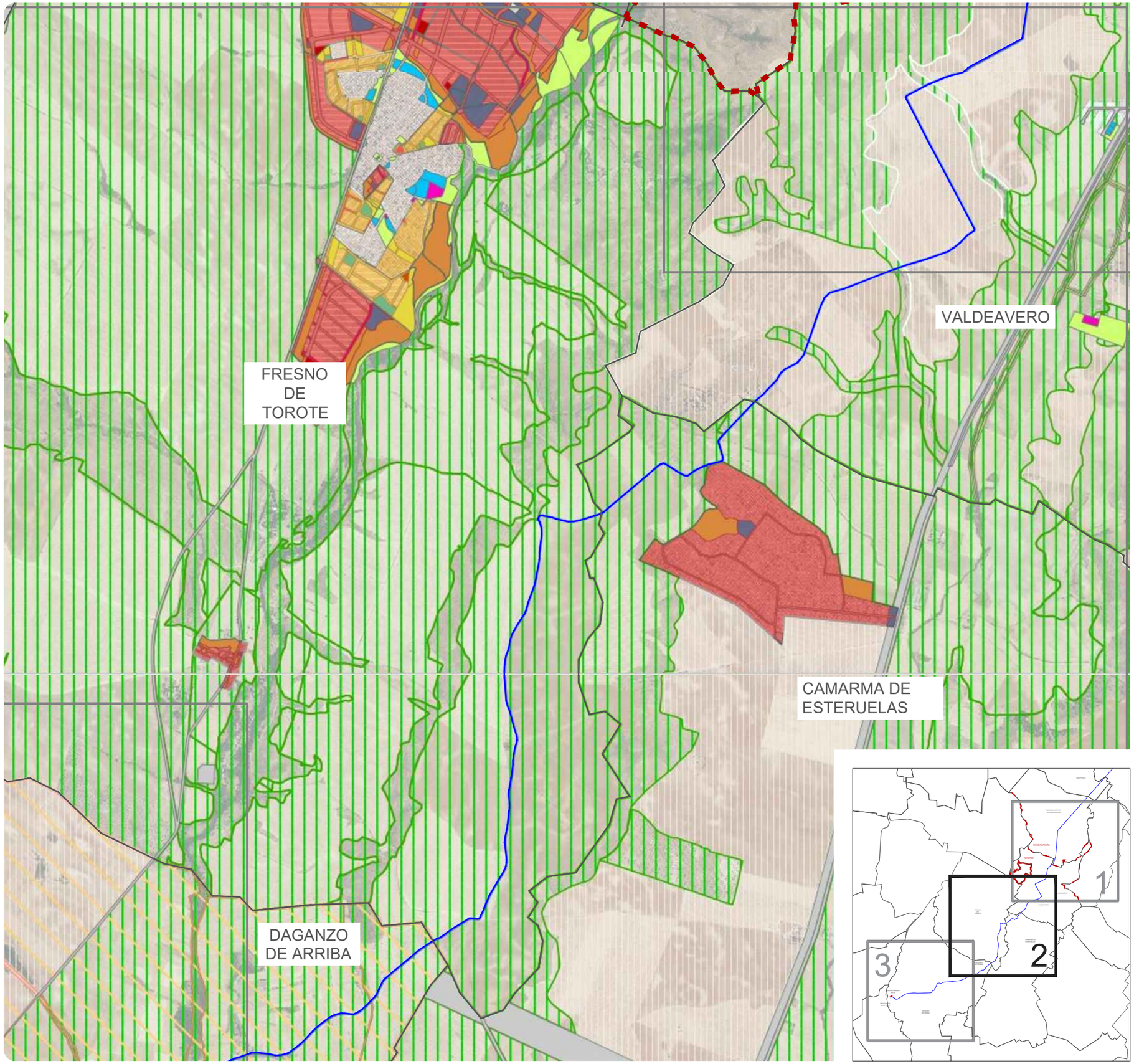

LEYENDA

DELIMITACIONES TERRITORIALES
- Límite Autonómico
- Límite Término Municipal

NUEVA INFRAESTRUCTURA ELÉCTRICA
- Nueva Línea Eléctrica
- Recinto medida

PLANEAMIENTO VIGENTE (SIT CAM)

CLASIFICACIÓN
- Suelo Urbano Consolidado
- Suelo Urbano No Consolidado
- Suelo Urbanizable Sectorizado
- Suelo Urbanizable No Sectorizado
- Suelo No Urbanizable Protegido
- Aplazado

ÁMBITOS DE CALIFICACIÓN
- Residencial Multifamiliar / Unifamiliar
- Industrial / Logístico
- Terciario y Comercial
- Equipamiento / Deportiva
- Zonas Verdes y Espacios Libres
- Red viaria / Infraestructuras
- Servicios Urbanos

BASE CARTOGRÁFICA (SIT CAM)
Imágenes de Satélite Sentinel y Ortofotos PNOA

N

DATUM: ETRS89 HUSO 30

PLANOS INFORMACIÓN

PLAN ESPECIAL DE INFRAESTRUCTURAS
INFRAESTRUCTURAS DE EVACUACIÓN DEL PROYECTO DE PLANTAS FOTOVOLTAICAS "OLIVA-DAGANZO"

Valdeavero - Fresno del Torote - Camarma de Esteruelas - Daganzo de Arriba

PROMOTOR SOLARIA PROMOCIÓN Y DESARROLLO FOTOVOLTAICO, S.L.U

BORRADOR DE PLANEAMIENTO Y DOC. INICIO

Encuadre sobre Planeamiento vigente

13.2

Fdo. La Propiedad

Solaria

Proyecto	2106
Fecha	Nov. 2021
Escala	A-3 1:25.000

Fdo. Los Arquitectos

Natalia Chinchilla
Col. nº 12.282

SC ARCHITECTS

SPATIAL CONCEPTS
www.spatialconcepts.eu
C/Orense, 25 7ºB. 28020 Madrid
Av. de España 5-Portal 2, bajo B. 28224 Pozuelo de Alarcón. Madrid.
Telf +34 910 520 335

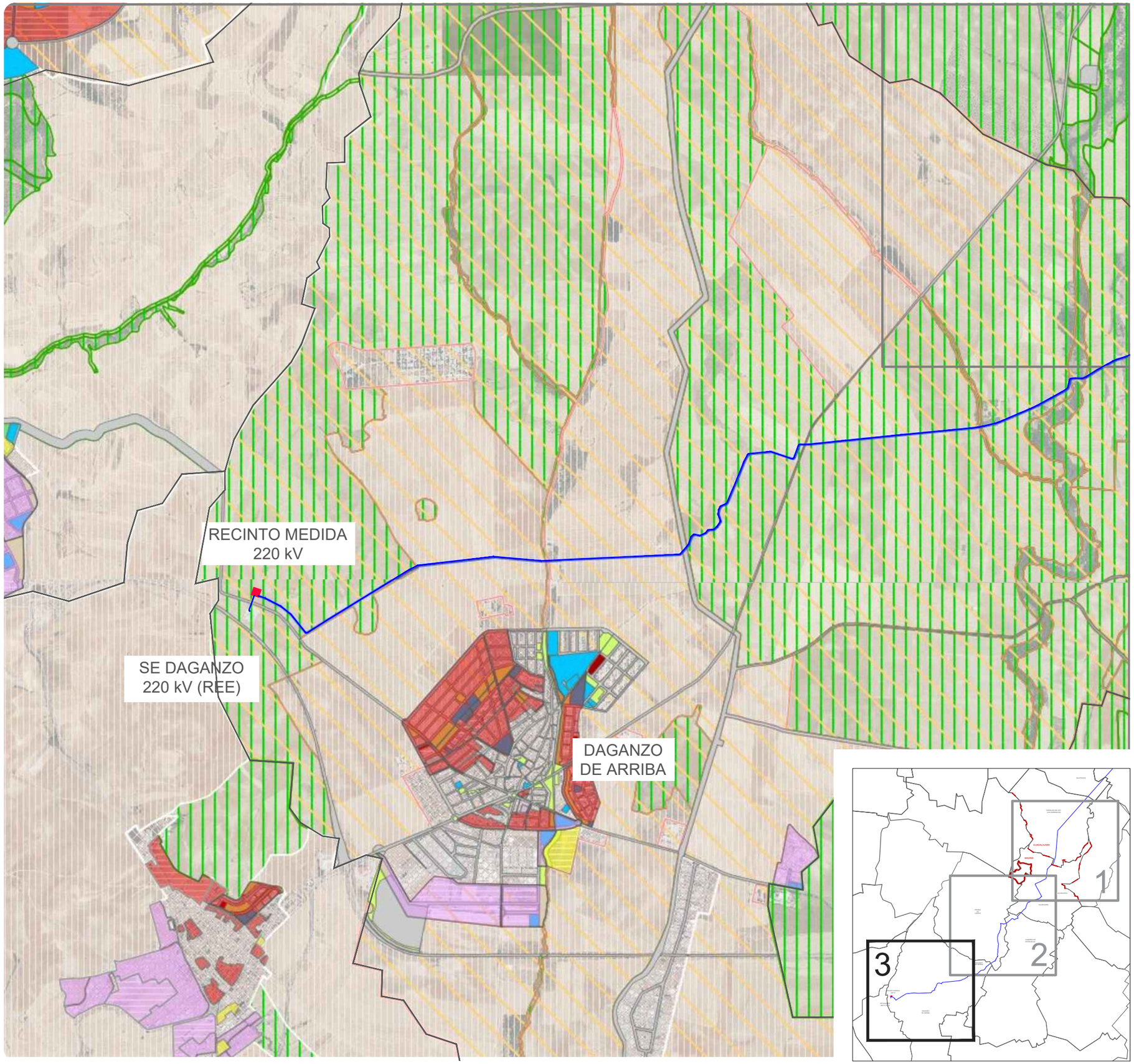

LEYENDA

DELIMITACIONES TERRITORIALES
- Límite Autonómico
- Límite Término Municipal

NUEVA INFRAESTRUCTURA ELÉCTRICA
- Nueva Línea Eléctrica
- Recinto medida

PLANEAMIENTO VIGENTE (SIT CAM)

CLASIFICACIÓN
- Suelo Urbano Consolidado
- Suelo Urbano No Consolidado
- Suelo Urbanizable Sectorizado
- Suelo Urbanizable No Sectorizado
- Suelo No Urbanizable Protegido
- Aplazado

ÁMBITOS DE CALIFICACIÓN
- Residencial Multifamiliar / Unifamiliar
- Industrial / Logístico
- Terciario y Comercial
- Equipamiento / Deportiva
- Zonas Verdes y Espacios Libres
- Red viaria / Infraestructuras
- Servicios Urbanos

BASE CARTOGRÁFICA (SIT CAM)
Imágenes de Satélite Sentinel y Ortofotos PNOA

N

DATUM: ETRS89 HUSO 30

PLANOS INFORMACIÓN

PLAN ESPECIAL DE INFRAESTRUCTURAS
INFRAESTRUCTURAS DE EVACUACIÓN DEL PROYECTO DE PLANTAS FOTOVOLTAICAS "OLIVA-DAGANZO"

Valdeavero - Fresno del Torote - Camarma de Esteruelas - Daganzo de Arriba

PROMOTOR SOLARIA PROMOCIÓN Y DESARROLLO FOTOVOLTAICO, S.L.U

BORRADOR DE PLANEAMIENTO Y DOC. INICIO

Encuadre sobre Planeamiento vigente

13.3

Fdo. La Propiedad

Solaria

Proyecto	2106
Fecha	Nov. 2021
Escala	A-3 1:25.000

Fdo. Los Arquitectos

Natalia Chinchilla
Col. nº 12.282

SC ARCHITECTS

SPATIAL CONCEPTS
C/Orense, 25 7ºB. 28020 Madrid
Av. de España 5-Portal 2, bajo B. 28224 Pozuelo de Alarcón. Madrid.
www.spatialconcepts.eu
Telf +34 910 520 335

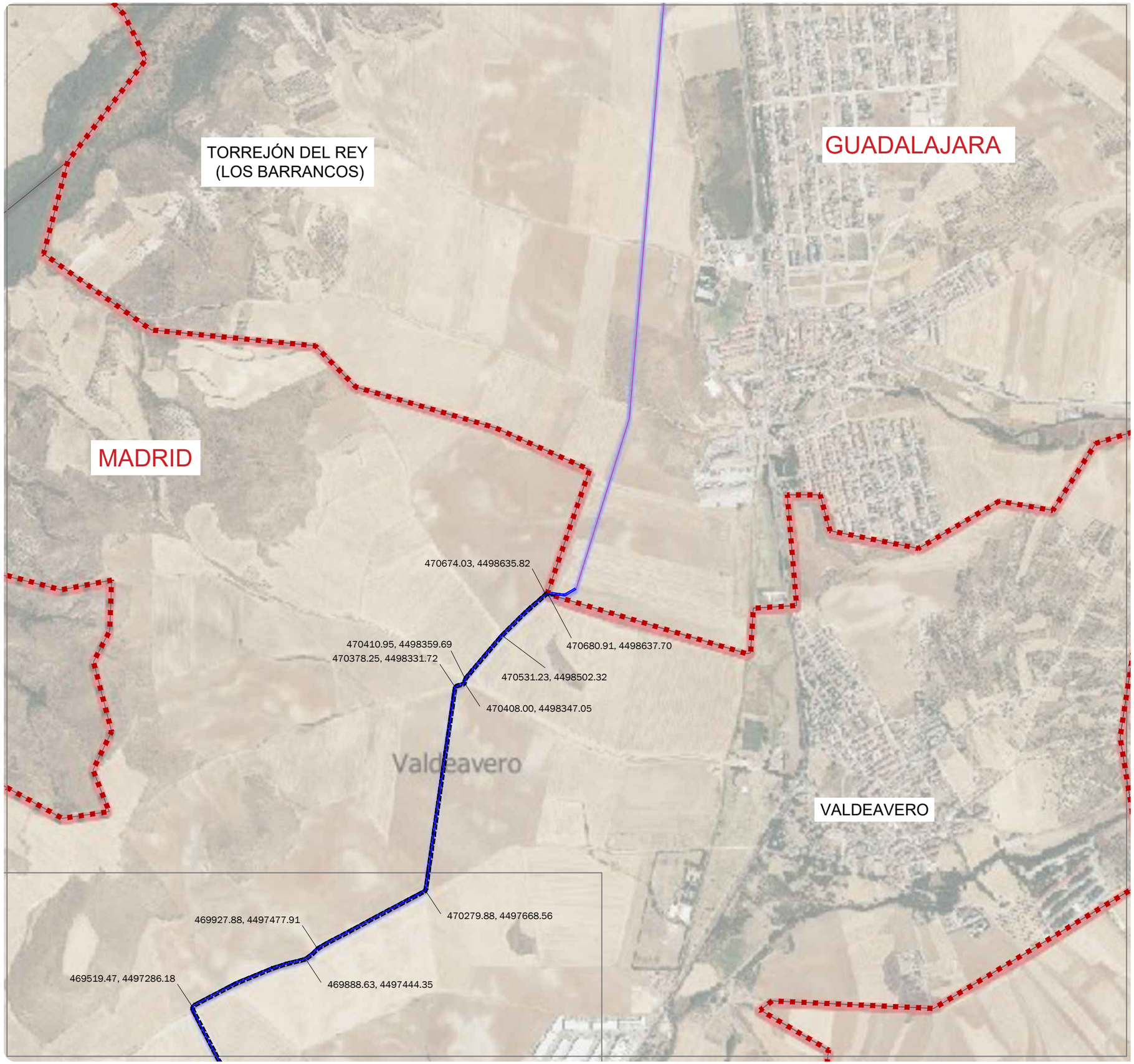

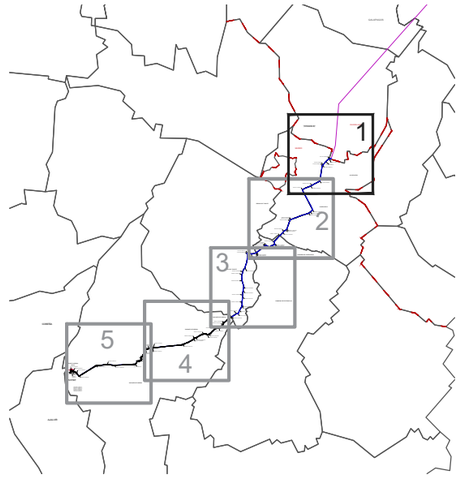

LEYENDA

Ámbito Plan Especial

DELIMITACIONES TERRITORIALES
Límite Autonómico
Límite Término Municipal

NUEVA INFRAESTRUCTURA ELÉCTRICA
Línea Aérea 220kV
Línea Subterránea 220 kV

Recinto medida

BASE CARTOGRÁFICA (SIT CAM)
Imágenes de Satélite Sentinel y Ortofotos PNOA

* Las coordenadas indicadas corresponden a la línea subterránea, abarcando el ámbito de PE la superficie contenida por las líneas equidistantes 5 m a cada lado de la misma.

N

DATUM: ETRS89 HUSO 30

PLANOS INFORMACIÓN

PLAN ESPECIAL DE INFRAESTRUCTURAS
INFRAESTRUCTURAS DE EVACUACIÓN DEL PROYECTO DE PLANTAS FOTOVOLTAICAS "OLIVA-DAGANZO"

Valdeavero - Fresno del Torote - Camarma de Esteruelas - Daganzo de Arriba

PROMOTOR SOLARIA PROMOCIÓN Y DESARROLLO FOTOVOLTAICO, S.L.U.

BORRADOR DE PLANEAMIENTO Y DOC. INICIO

ÁMBITO PLAN ESPECIAL | 14.1

Fdo. La Propiedad

Solaria

Proyecto	2106
Fecha	Nov. 2021
Escala	A-3 1:12.500

Fdo. Los Arquitectos

Natalia Chinchilla
Col. nº 12.282

SC ARCHITECTS

SPATIAL CONCEPTS
C/Orense, 25 7ºB. 28020 Madrid
Av. de España 5-Portal 2, bajo B. 28224 Pozuelo de Alarcón. Madrid.
www.spatialconcepts.eu
Telf +34 910 520 335

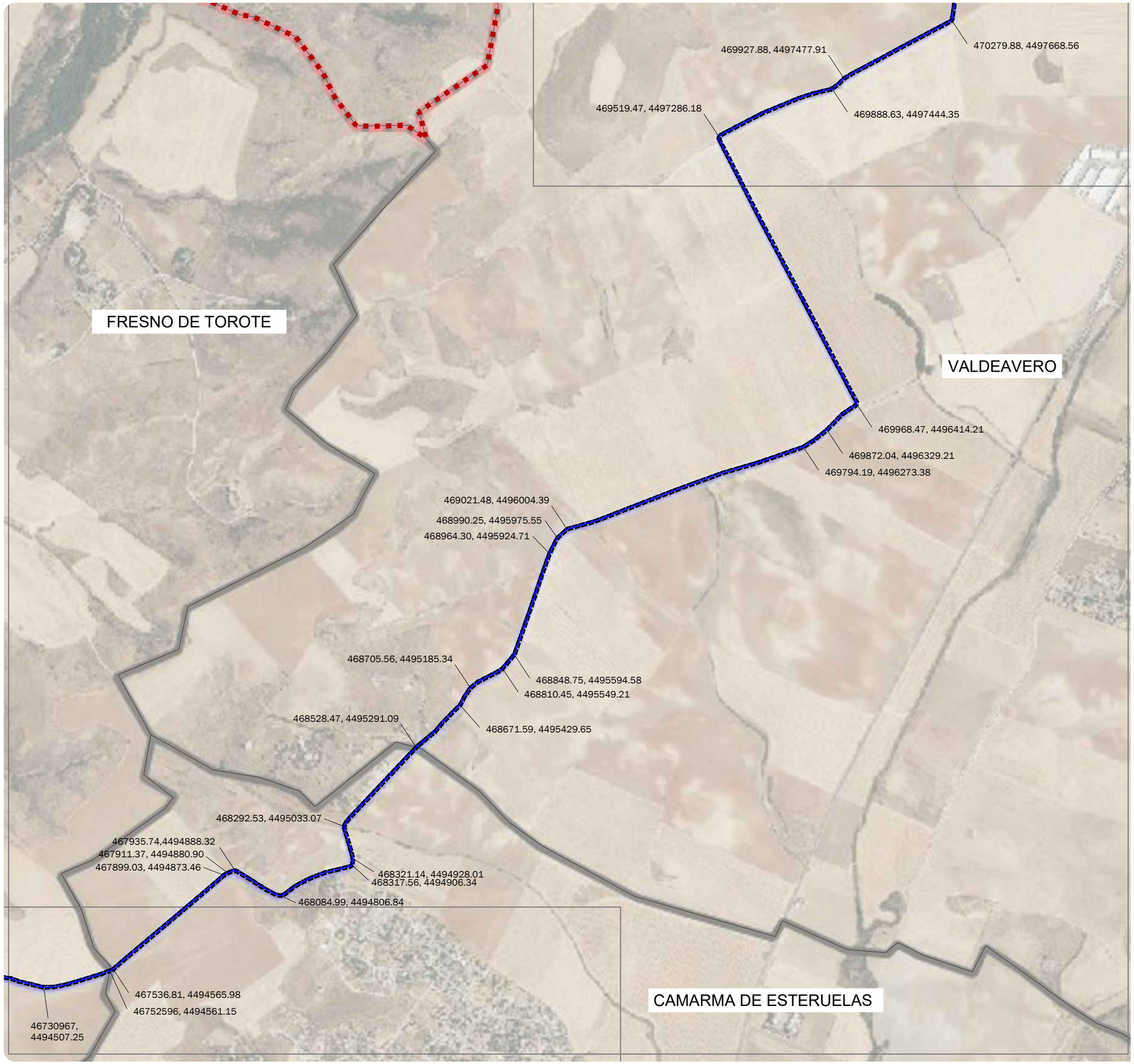

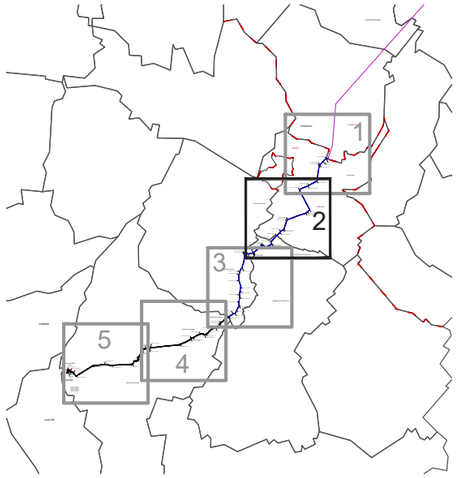

LEYENDA

Ámbito Plan Especial

DELIMITACIONES TERRITORIALES
Límite Autonómico
Límite Término Municipal

NUEVA INFRAESTRUCTURA ELÉCTRICA
Línea Aérea 220kV
Línea Subterránea 220 kV

Recinto medida

BASE CARTOGRÁFICA (SIT CAM)
Imágenes de Satélite Sentinel y Ortofotos PNOA

* Las coordenadas indicadas corresponden a la línea subterránea, abarcando el ámbito de PE la superficie contenida por las líneas equidistantes 5 m a cada lado de la misma.

N

DATUM: ETRS89 HUSO 30

PLANOS INFORMACIÓN

PLAN ESPECIAL DE INFRAESTRUCTURAS
INFRAESTRUCTURAS DE EVACUACIÓN DEL PROYECTO DE PLANTAS FOTOVOLTAICAS "OLIVA-DAGANZO"

Valdeavero - Fresno del Torote - Camarma de Esteruelas - Daganzo de Arriba

PROMOTOR SOLARIA PROMOCIÓN Y DESARROLLO FOTOVOLTAICO, S.L.U.

BORRADOR DE PLANEAMIENTO Y DOC. INICIO

ÁMBITO PLAN ESPECIAL

14.2

Fdo. La Propiedad

Solaria

Proyecto	2106
Fecha	Nov. 2021
Escala	A-3 1:12.500

Fdo. Los Arquitectos

Natalia Chinchilla
Col. nº 12.282

SC ARCHITECTS

SPATIAL CONCEPTS
C/Orense, 25 7ºB. 28020 Madrid
Av. de España 5-Portal 2, bajo B. 28224 Pozuelo de Alarcón. Madrid.
www.spatialconcepts.eu
Telf +34 910 520 335

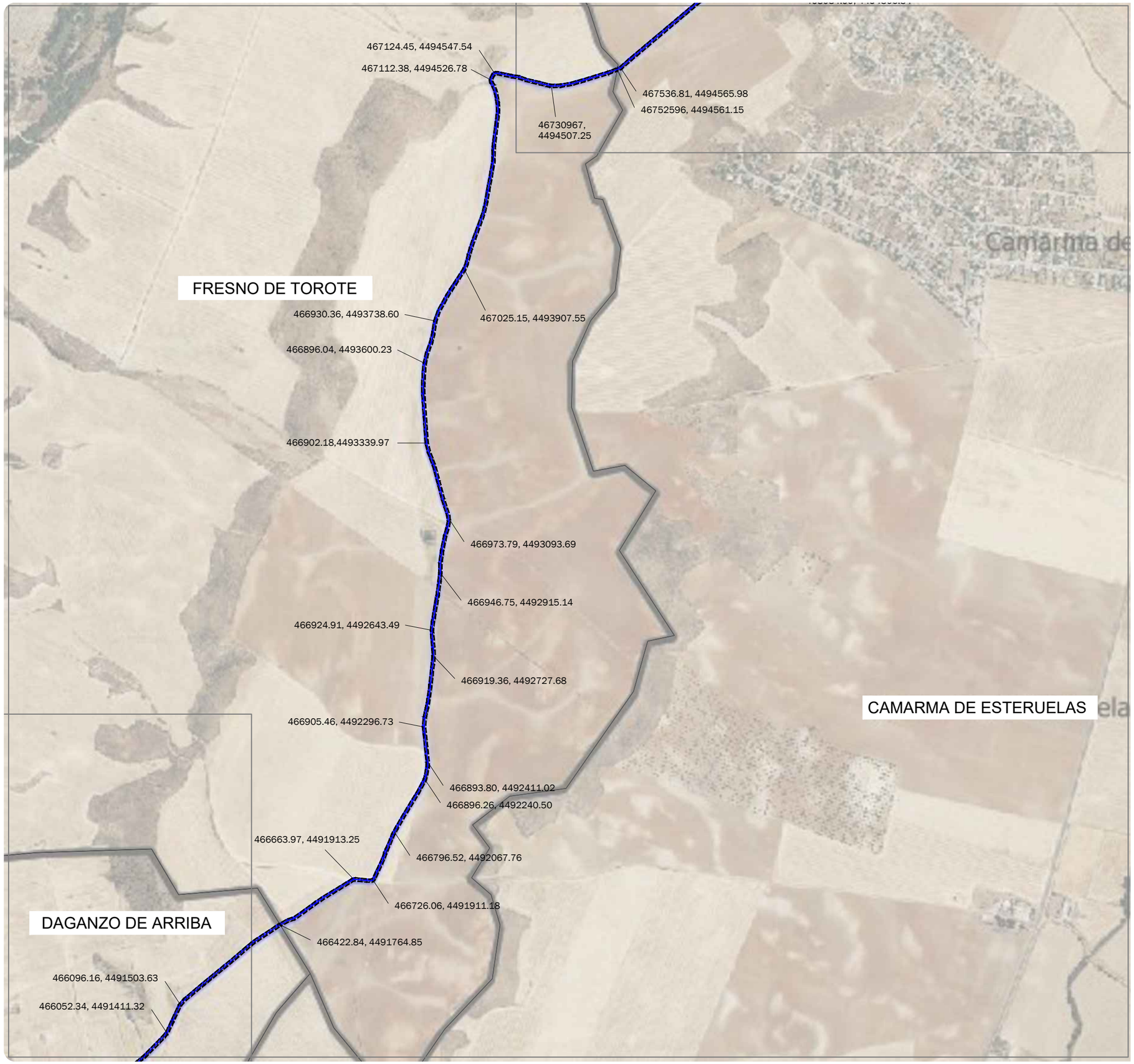

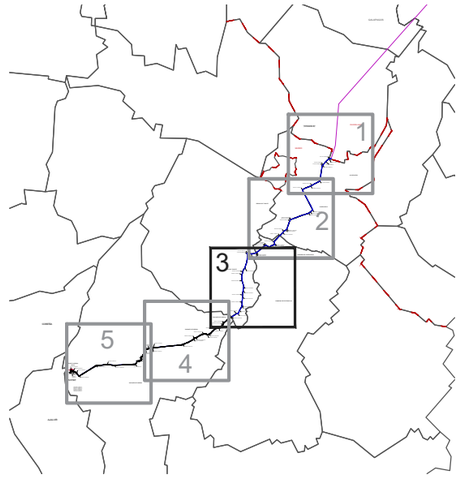

LEYENDA

Ámbito Plan Especial

DELIMITACIONES TERRITORIALES
Límite Autonómico
Límite Término Municipal

NUEVA INFRAESTRUCTURA ELÉCTRICA
Línea Aérea 220kV
Línea Subterránea 220 kV

Recinto medida

BASE CARTOGRÁFICA (SIT CAM)
Imágenes de Satélite Sentinel y Ortofotos PNOA

* Las coordenadas indicadas corresponden a la línea subterránea, abarcando el ámbito de PE la superficie contenida por las líneas equidistantes 5 m a cada lado de la misma.

N

DATUM: ETRS89 HUSO 30

PLANOS INFORMACIÓN

PLAN ESPECIAL DE INFRAESTRUCTURAS
INFRAESTRUCTURAS DE EVACUACIÓN DEL PROYECTO DE PLANTAS FOTOVOLTAICAS "OLIVA-DAGANZO"

Valdeavero - Fresno del Torote - Camarma de Esteruelas - Daganzo de Arriba

PROMOTOR SOLARIA PROMOCIÓN Y DESARROLLO FOTOVOLTAICO, S.L.U.

BORRADOR DE PLANEAMIENTO Y DOC. INICIO

ÁMBITO PLAN ESPECIAL | 14.3

Fdo. La Propiedad

Solaria

Proyecto	2106
Fecha	Nov. 2021
Escala	A-3 1:12.500

Fdo. Los Arquitectos

Natalia Chinchilla
Col. nº 12.282

SC ARCHITECTS

SPATIAL CONCEPTS
C/Orense, 25 7ºB. 28020 Madrid
Av. de España 5-Portal 2, bajo B. 28224 Pozuelo de Alarcón. Madrid.
www.spatialconcepts.eu
Telf +34 910 520 335

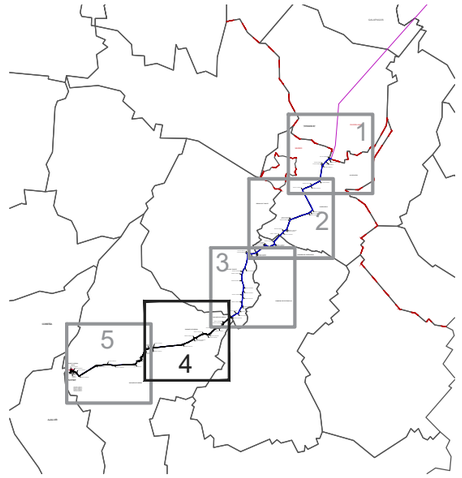

LEYENDA

Ámbito Plan Especial

DELIMITACIONES TERRITORIALES
Límite Autonómico
Límite Término Municipal

NUEVA INFRAESTRUCTURA ELÉCTRICA
Línea Aérea 220kV
Línea Subterránea 220 kV

Recinto medida

BASE CARTOGRÁFICA (SIT CAM)
Imágenes de Satélite Sentinel y Ortofotos PNOA

* Las coordenadas indicadas corresponden a la línea subterránea, abarcando el ámbito de PE la superficie contenida por las líneas equidistantes 5 m a cada lado de la misma.

N

DATUM: ETRS89 HUSO 30

PLANOS INFORMACIÓN

PLAN ESPECIAL DE INFRAESTRUCTURAS
INFRAESTRUCTURAS DE EVACUACIÓN DEL PROYECTO DE PLANTAS FOTOVOLTAICAS "OLIVA-DAGANZO"

Valdeavero - Fresno del Torote - Camarma de Esteruelas - Daganzo de Arriba

PROMOTOR SOLARIA PROMOCIÓN Y DESARROLLO FOTOVOLTAICO, S.L.U.

BORRADOR DE PLANEAMIENTO Y DOC. INICIO

ÁMBITO PLAN ESPECIAL

14.4

Fdo. La Propiedad

Solaria

Proyecto	2106
Fecha	Nov. 2021
Escala	A-3 1:12.500

Fdo. Los Arquitectos

Natalia Chinchilla
Col. nº 12.282

SC ARCHITECTS

SPATIAL CONCEPTS
C/Orense, 25 7ºB. 28020 Madrid
Av. de España 5-Portal 2, bajo B. 28224 Pozuelo de Alarcón. Madrid.
www.spatialconcepts.eu
Telf +34 910 520 335

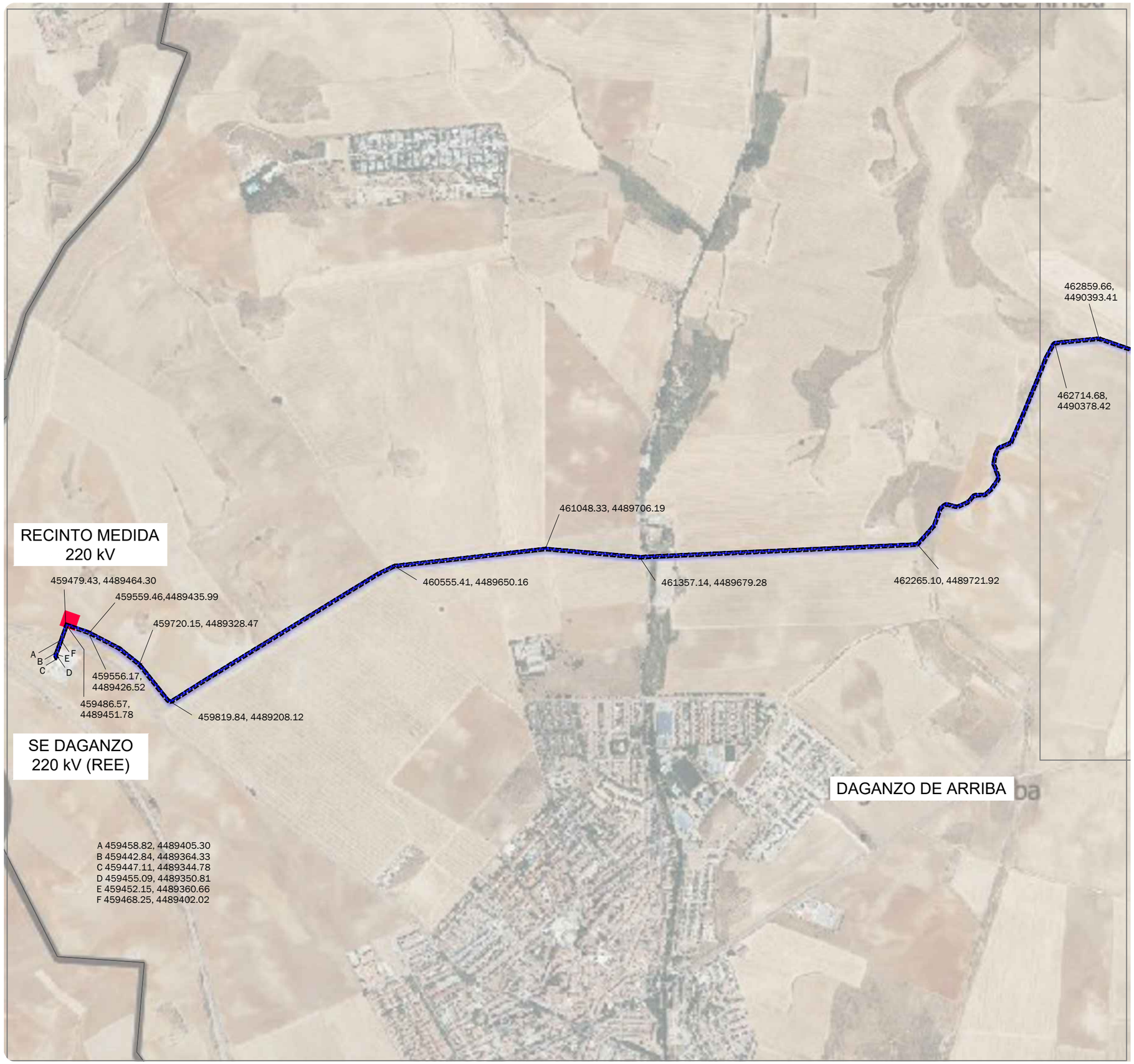

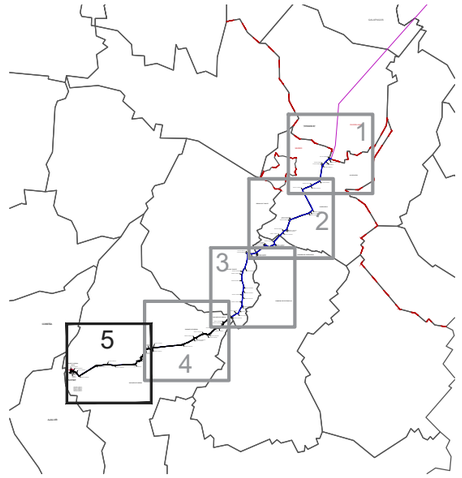

LEYENDA

Ámbito Plan Especial

DELIMITACIONES TERRITORIALES
Límite Autonómico
Límite Término Municipal

NUEVA INFRAESTRUCTURA ELÉCTRICA
Línea Aérea 220kV
Línea Subterránea 220 kV

Recinto medida

BASE CARTOGRÁFICA (SIT CAM)
Imágenes de Satélite Sentinel y Ortofotos PNOA

* Las coordenadas indicadas corresponden a la línea subterránea, abarcando el ámbito de PE la superficie contenida por las líneas equidistantes 5 m a cada lado de la misma.

N

DATUM: ETRS89 HUSO 30

PLANOS INFORMACIÓN

PLAN ESPECIAL DE INFRAESTRUCTURAS
INFRAESTRUCTURAS DE EVACUACIÓN DEL PROYECTO DE PLANTAS FOTOVOLTAICAS "OLIVA-DAGANZO"

Valdeavero - Fresno del Torote - Camarma de Esteruelas - Daganzo de Arriba

PROMOTOR SOLARIA PROMOCIÓN Y DESARROLLO FOTOVOLTAICO, S.L.U.

BORRADOR DE PLANEAMIENTO Y DOC. INICIO

ÁMBITO PLAN ESPECIAL

14.5

Fdo. La Propiedad

Solaria

Proyecto	2106
Fecha	Nov. 2021
Escala	A-3 1:12.500

Fdo. Los Arquitectos

Natalia Chinchilla
Col. nº 12.282

SC ARCHITECTS

SPATIAL CONCEPTS
C/Orense, 25 7ºB. 28020 Madrid
Av. de España 5-Portal 2, bajo B. 28224 Pozuelo de Alarcón. Madrid.
www.spatialconcepts.eu
Telf +34 910 520 335