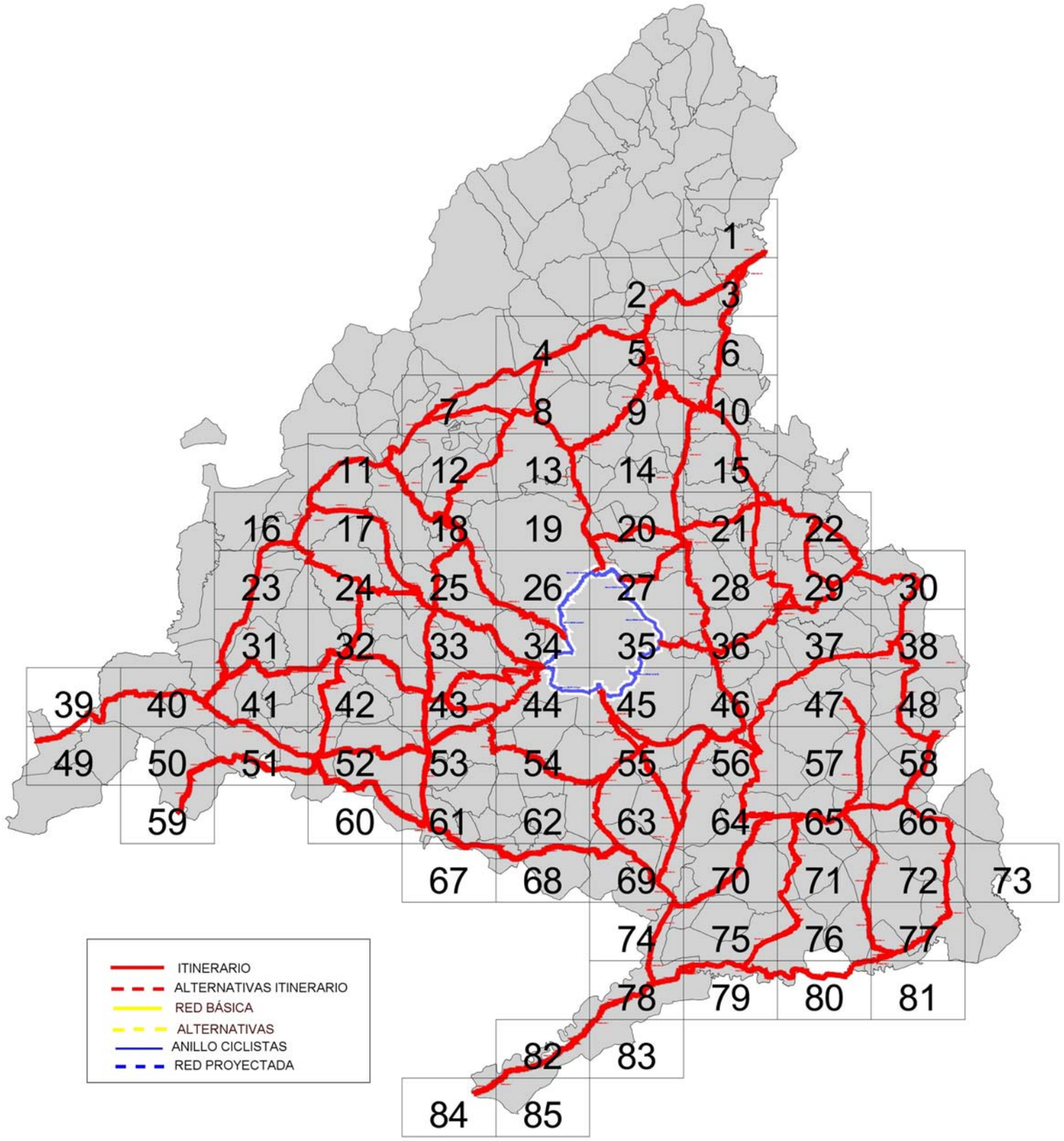
1
2
3
4
5
6
7
8
9
10
11
12
13
14
15
16
17
18
19
20
21
22
23
24
25
26
27
28
29
30
31
32
33
34
35
36
37
38
39
40
41
42
43
44
45
46
47
48
49
50
51
52
53
54
55
56
57
58
59
60
61
62
63
64
65
66
67
68
69
70
71
72
73
74
75
76
77
78
79
80
81
82
83
84
85
ITINERARIO
ALTERNATIVAS ITINERARIO
RED BÁSICA
ALTERNATIVAS
ANILLO CICLISTAS
RED PROYECTADA

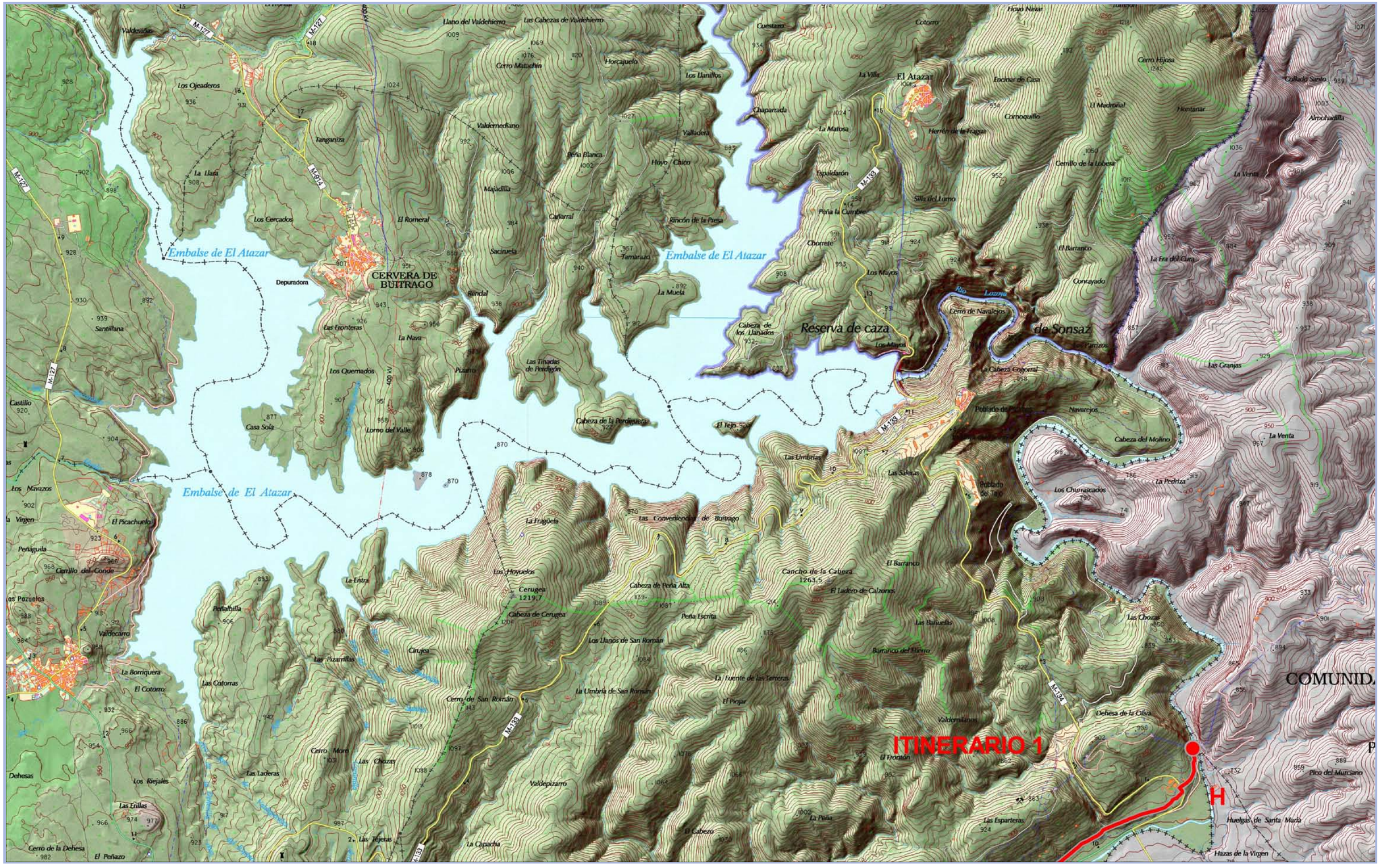
Embalse de El Atazar
CERVERA DE BUITRAGO
Reserva de caza
de Sonsaz
El Atazar
ITINERARIO 1
H
COMUNID

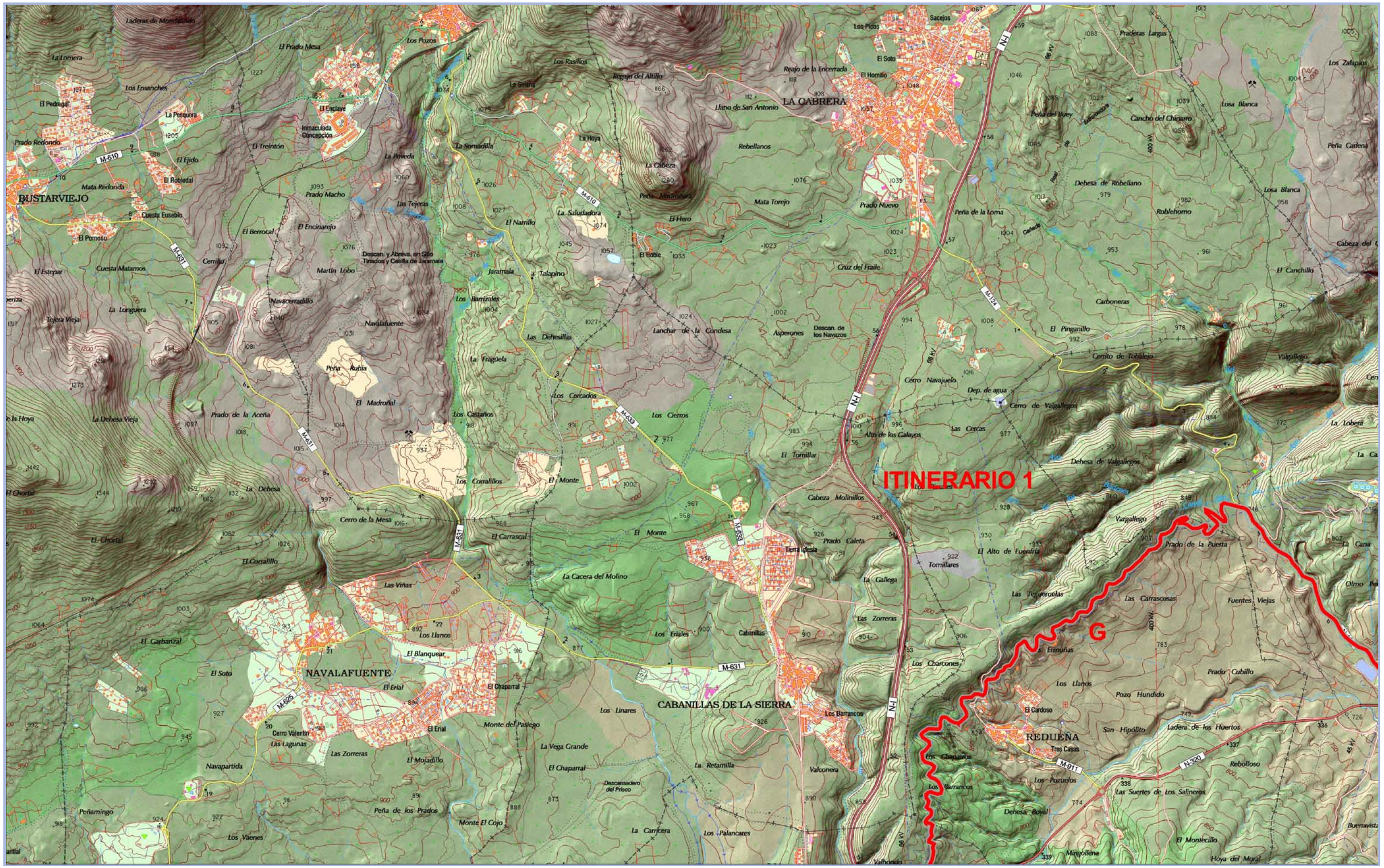
ITINERARIO 1
G
LA CABRERA
BUSTARVIEJO
NAVALAFUENTE
CABANILLAS DE LA SIERRA
REDUEÑA
M-610
M-631
M-633
M-625
M-611
N-I
N-320

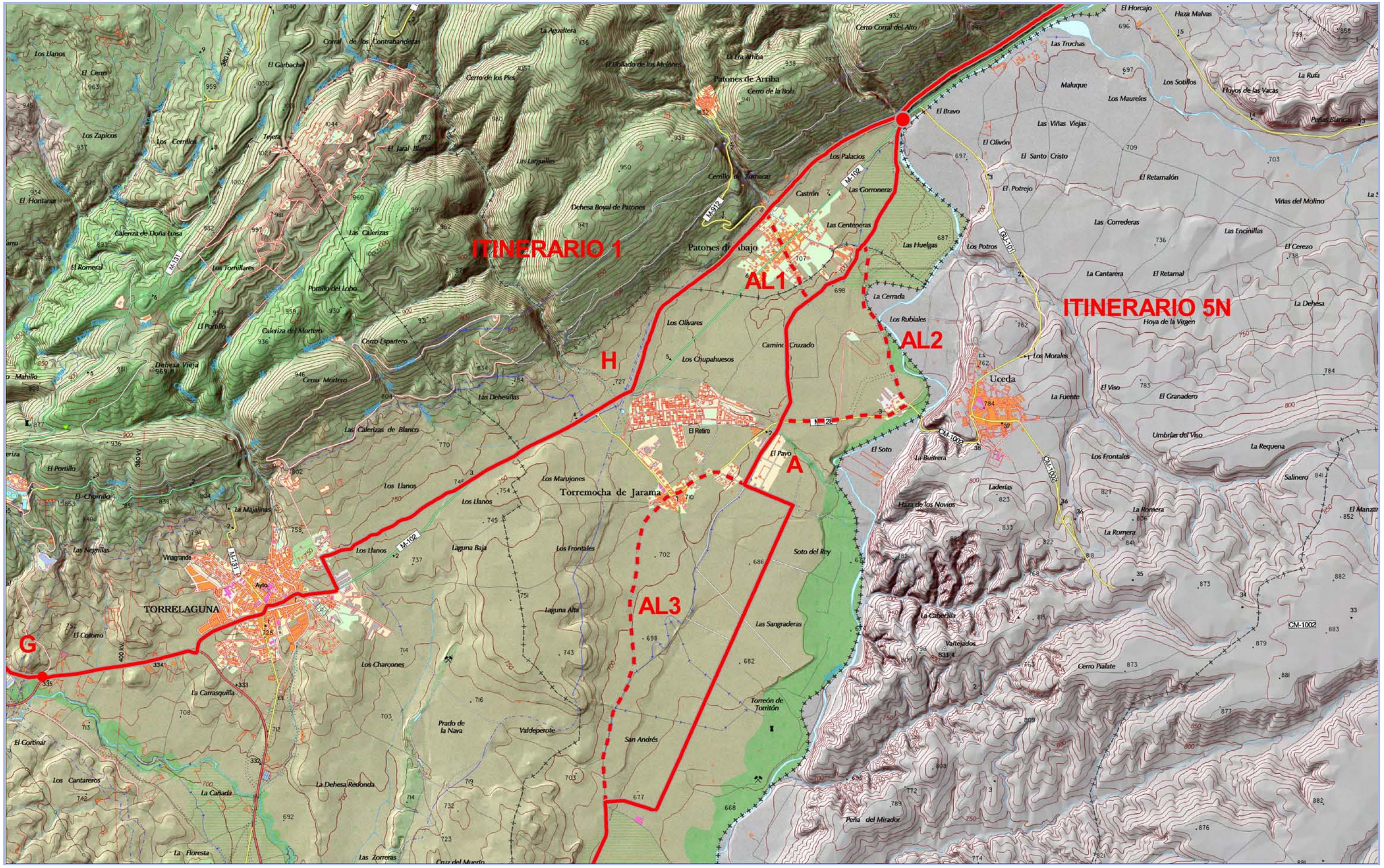
ITINERARIO 1
ITINERARIO 5N
AL1
AL2
AL3
H
A
G
TORRELAGUNA
Torremocha de Jarama
Patones de Arriba
Patones de Abajo
Uceda
Los Llanos
El Cerro
Los Zapicos
Los Cerrillos
El Garbachel
Corral de los Contrabandistas
Cerro de los Pies
La Aguelitera
El Hollado de los Molones
La Era Arriba
Cerro Corral del Alto
Cerro de la Bola
Tejera
El Jaral Blanco
Las Languillas
Cerrillo de Tornacar
Dehesa Boyal de Patones
Los Palacios
Castrón
Las Corroneras
Las Centeneras
Las Huelgas
Los Potros
La Cerrada
Los Rubiales
Camino Cruzado
Los Olivares
Los Chupahuesos
El Retiro
El Pavo
El Soto
La Buitrera
Las Truchas
Maluque
Los Maureles
Los Sotillos
El Bravo
Las Viñas Viejas
El Olivón
El Santo Cristo
El Potrejo
El Retamalón
Las Correderas
La Cantarera
El Retamal
Los Morales
El Viso
La Fuente
El Granadero
Umbrías del Viso
Los Frontales
Laderas
Haza de los Novios
La Romera
La Requena
Salinero
El Manzanar
Haza Malvas
El Horcajo
Flovos de las Vacas
La Ruña
Peñas Blancas
Viñas del Molino
Las Encinillas
El Cerezo
La Dehesa
Hoya de la Virgen
Los Marujones
Los Llanos
Laguna Baja
Laguna Alta
Los Frontales
Soto del Rey
Las Sangraderas
Torreón de Torritón
San Andrés
Valdeperote
Prado de la Nava
Los Charcones
La Carrasquilla
La Majalinas
Las Negrillas
Vinagranda
Ayto.
El Colomo
El Corbinar
Los Cantareros
La Cañada
La Dehesa Redonda
La Floresta
Las Zorreras
Cruz del Muerto
Pena del Mirador
La Caballa
Valtejados
Cerro Pialate
Las Calerizas
Calerizas de Doña Luisa
Los Tomillares
Portillo del Lobo
Caleriza del Mortero
Cerro Espartero
Cerro Montero
Las Dehesillas
Las Calerizas de Blanco
El Portillo
El Chorrillo
Dehesa Vieja
El Romeral
El Hontanar
Los Llanos
M-131
M-102
M-312
CM-1002
CL-101
N-26
400 kV
390 kV

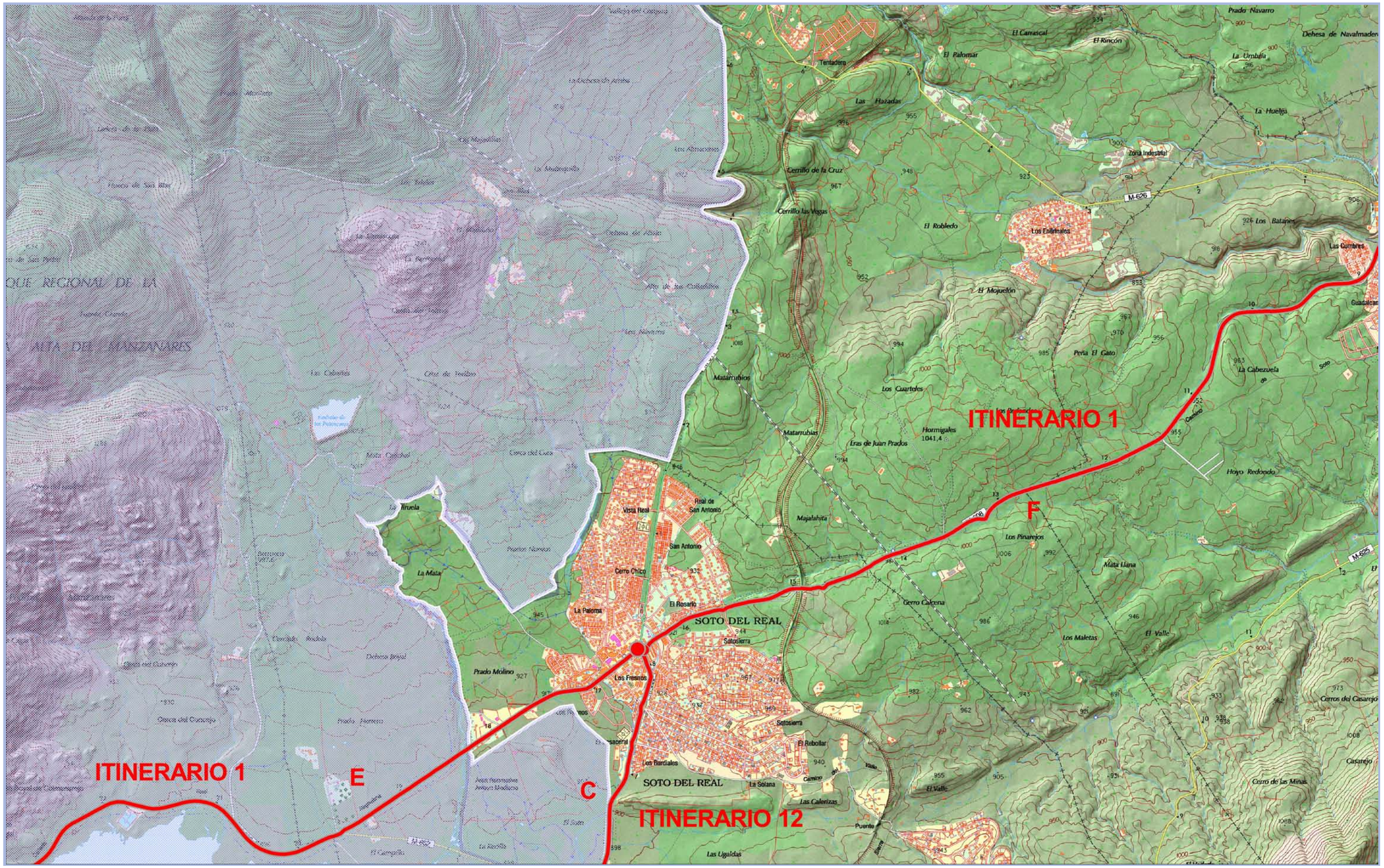
ITINERARIO 1
E
C
ITINERARIO 12
F
SOTO DEL REAL
Los Molinos
Los Batanes
Los Cuarteles
Hormigales
Eras de Juan Prados
Matarrubias
Majalahita
Los Pinarejos
Mata Llana
Los Maletas
El Valle
Cerros del Casarejo
Casarejo
Cerro de las Minas
Hoyo Redondo
Peña El Gato
La Cabezuela
El Mojuelón
El Robledo
Cerro Calcena
Prado Navarro
Dehesa de Navalmaden
La Umbría
La Huelga
Las Cumbres
Guadalcan
Zona Industrial
Los Enfermales
M-626
M-625
Tentadero
Las Hazadas
Cerrillo de la Cruz
Cerrillo las Vegas
El Palomar
El Carrascal
El Rincón
Vista Real
Real de San Antonio
San Antonio
Cerro Chico
La Paloma
El Rosario
Los Fresnos
Prado Molino
La Mata
Los Bardiales
La Solana
El Rebollar
Las Calerizas
Las Ugaldas
Puente
Sotosierra
Cerro del Cura
Cerro del Cuervo
Cerro del Cuervo
Dehesa Boyal
Prado Herrero
Prado Navarro

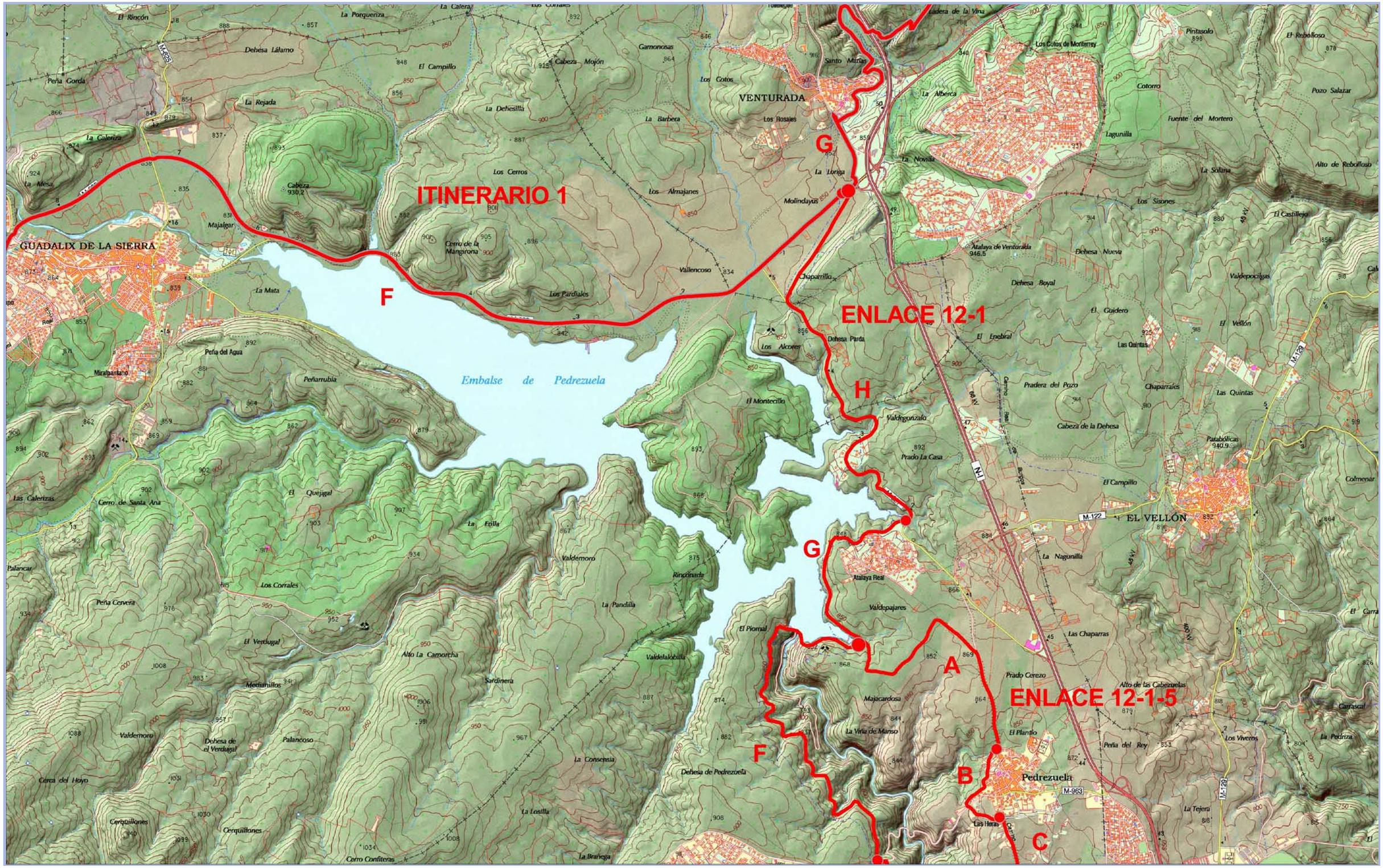
ITINERARIO 1
F
G
H
ENLACE 12-1
G
A
F
B
C
ENLACE 12-1-5
GUADALIX DE LA SIERRA
VENTURADA
EL VELLÓN
Pedrezuela
Embalse de Pedrezuela
Miralpantano
Santo Matías
Los Cotos
La Loriga
Molindayus
Chaparrillo
Dehesa Parda
Valdegonzalo
Prado La Casa
Atalaya Real
Valdepajares
Majacardosa
La Viña de Manso
El Plantío
Prado Cerezo
Alto de las Cabezuelas
Las Heras
Peña del Rey
Los Viveros
La Tejera
Las Chaparras
La Nagunilla
El Campillo
Cabeza de la Dehesa
Parabólicas 940.9
Chaparrales
Las Quintas
Pradera del Pozo
Dehesa Boyal
El Guidero
El Enebral
Dehesa Nueva
Atalaya de Venturada 946.5
Los Sisones
La Solana
Lagunilla
Fuente del Mortero
Cotorro
Los Cotos de Monterrey
Pintasolo
El Rebolloso
Pozo Salazar
Alto de Rebolloso
El Castillejo
Valdepocilgas
El Vellón
Colmenar
Carrascal
La Pedriza
El Carra
Dehesa Lálamo
La Porquenza
La Calera
El Rincón
Peña Gorda
La Rejada
El Campillo
Cabeza Mojón
Garnonosas
La Dehesilla
La Barbera
Los Rosales
La Alberca
La Novilla
Los Cerros
Los Almajanes
Cabeza 930.2
Majalgar
Cerro de la Mangirona
Vallencoso
Los Pardiales
La Mata
Peña del Agua
Peñarrubia
Los Alcores
El Montecillo
Las Calerizas
Cerro de Santa Ana
El Quejigal
La Eroilla
Palancar
Los Corrales
Peña Cervera
El Verdugal
Alto La Camorcha
Medianillos
Sardinera
Valdemoro
Rinconada
La Pandilla
Valdelalobilla
El Piornal
Dehesa de el Verdugal
Palancoso
La Consensia
Dehesa de Pedrezuela
Cerca del Hoyo
Cerquillones
La Losilla
La Brañega
Cerro Confiteras
La Mesa
La Caleriza
M-623
M-122
M-129
M-963
N-1
60 kV
45 kV
400 kV

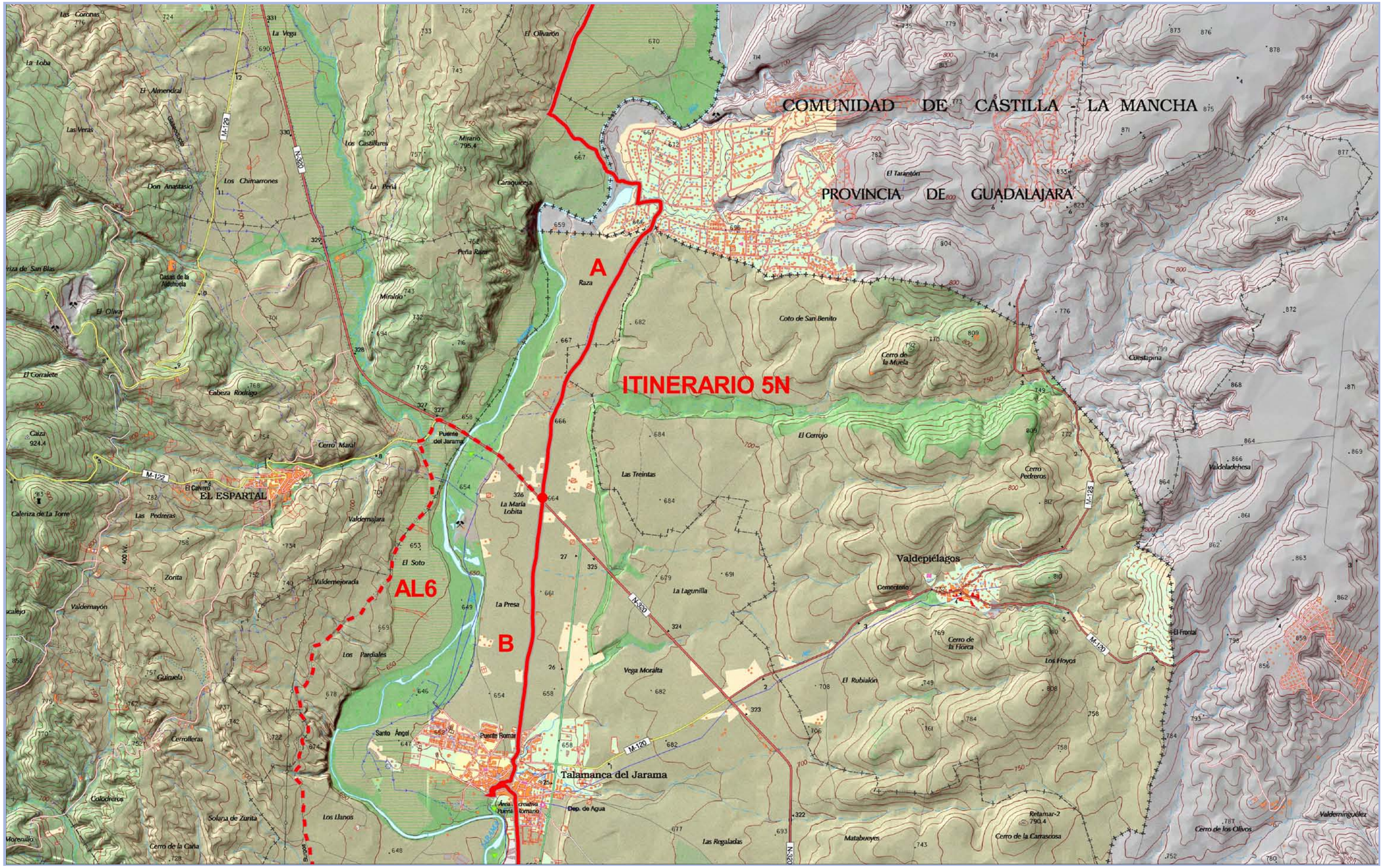
COMUNIDAD DE CASTILLA - LA MANCHA
PROVINCIA DE GUADALAJARA
ITINERARIO 5N
A
B
AL6
EL ESPARTAL
Talamanca del Jarama
Valdepiélagos
Puente del Jarama
Puente Romar
Santo Ángel
Raza
Coto de San Benito
El Cerrojo
Las Treintas
La Lagunilla
Vega Moralta
La Presa
El Soto
Los Pardiales
Los Llanos
Las Regaladas
Matabueyes
Cerro de la Carrascosa
Retamar-2
Cerro de los Olivos
Valderinguelez
Valdeladehesa
Cuestapina
Cerro de la Muela
Cementerio
Cerro de la Horca
Los Hoyos
El Rubialón
El Frontal
Cerro Pedreros
Cerro Mural
Gabeza Rodrigo
Los Chimarrones
Los Castillares
Miralrio
Miralrio 795,4
Garaquiceja
Peña Raza
La Peña
Don Anastasio
Las Veras
El Almendral
La Loba
Las Coronas
La Vega
El Olivarón
El Tarantón
El Olivar
El Corralete
Caseas de la Alchiuela
Caliza 924,4
Caleriza de La Torre
Las Pedreras
Valdemajara
Valdemejorada
Zorita
Valdemayón
Guinuela
Cerrolleras
Colodreros
Solana de Zurita
Cerro de la Caña
Morenillo
La María Lobita
Área Creativa Puente Romano
Dep. de Agua
M-122
M-129
N-320
M-120
M-125
400 kV

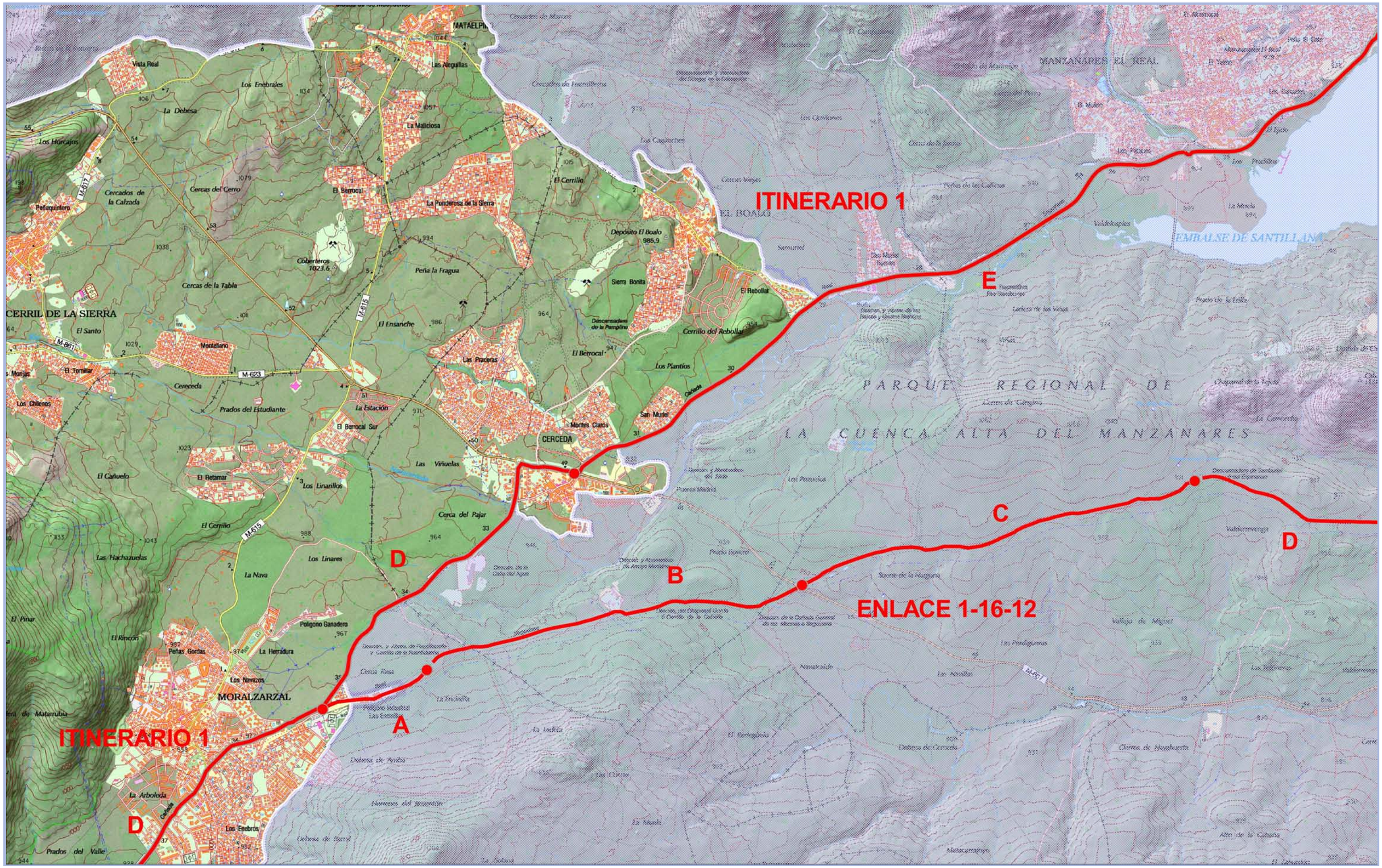
ITINERARIO 1
E
C
D
B
ENLACE 1-16-12
A
ITINERARIO 1
D
D
PARQUE REGIONAL DE LA CUENCA ALTA DEL MANZANARES
EMBALSE DE SANTILLANA
MANZANARES EL REAL
CERCEDA
MORALZARZAL
CERRIL DE LA SIERRA
MATAELPINO
EL BOALO
Vista Real
Los Enebrales
La Debesa
Los Horcajos
Las Alegullas
La Maliciosa
Cercados de la Calzada
Cercas del Cerro
El Berrocal
La Ponderosa de la Sierra
El Cerrillo
Deposito El Boalo
985,9
Coberteros
1023,6
Peña la Fragua
Cercas de la Tabla
Sierra Bonita
El Rebollar
Descensadero de la Pamplina
Cerrillo del Rebollar
El Ensanche
El Santo
Montellano
Las Praderas
El Berrocal
Los Plantíos
Cereceda
Prados del Estudiante
La Estación
El Berrocal Sur
Montes Claros
San Mutiel
Los Chilenos
El Cañuelo
El Retamar
Los Linarillos
Las Viñuelas
Cerca del Pajar
El Cernilo
Las Hachazuelas
Los Linares
La Nava
Polígono Ganadero
El Pinar
El Rincón
Peñas Gordas
La Herradura
Los Novazos
La Arboleda
Los Enebros
Prados del Valle
M-617
M-615
M-623
M-861
M-607

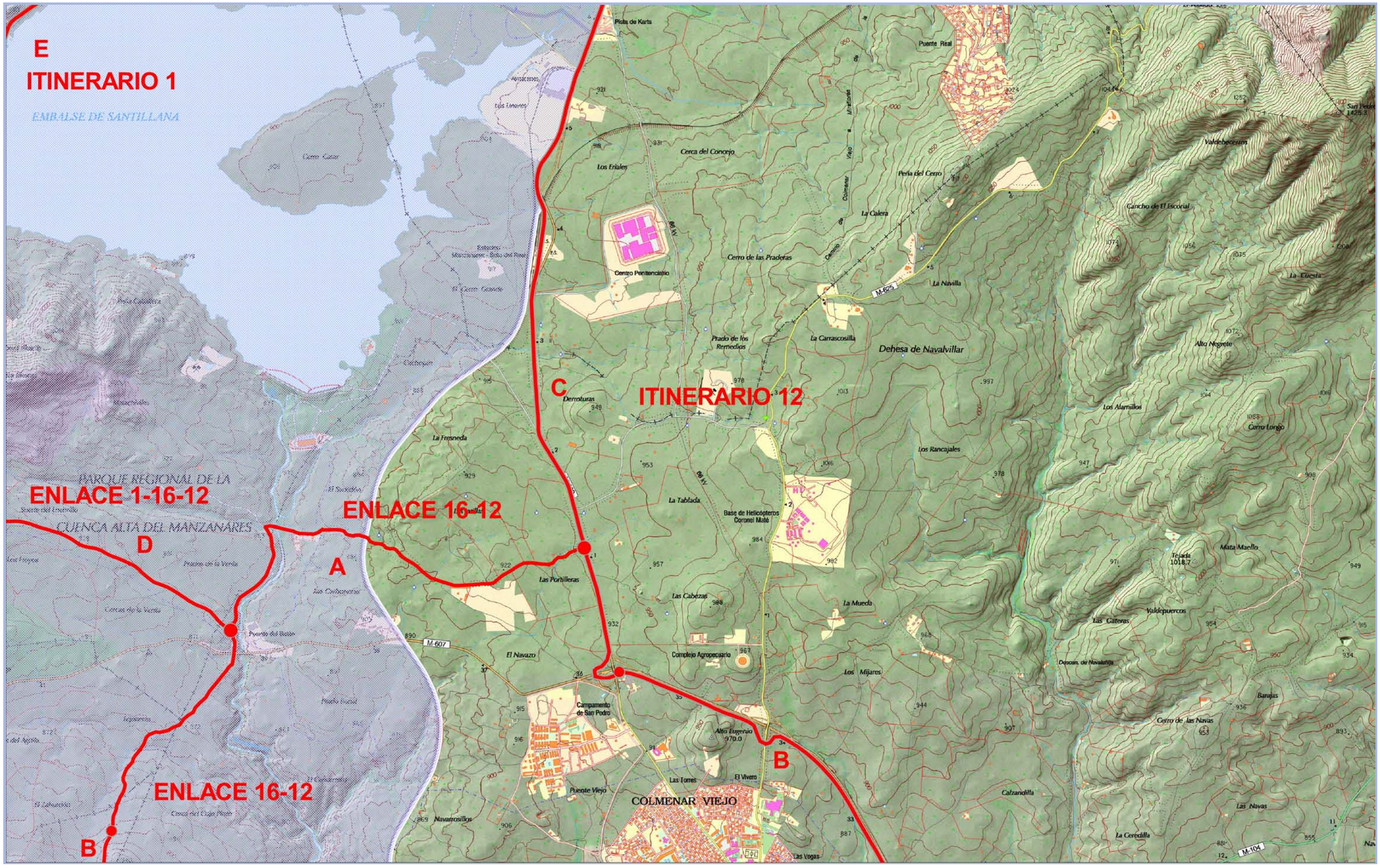
E
ITINERARIO 1
EMBALSE DE SANTILLANA
PARQUE REGIONAL DE LA
CUENCA ALTA DEL MANZANARES
ENLACE 1-16-12
ENLACE 16-12
ENLACE 16-12
D
A
B
C
B
ITINERARIO 12
Pista de Karts
Puente Real
Cerca del Concejo
Los Eriales
Peña del Cerro
La Calera
Cerro de las Praderas
Centro Penitenciario
La Navilla
Prado de los Remedios
La Carrascosilla
Dehesa de Navalvillar
Derroturas
La Fresneda
La Tablada
Base de Helicópteros Coronel Maté
Las Portilleras
Las Cabezas
La Mueda
El Navazo
Complejo Agropecuario
Los Mijares
Campamento de San Pedro
Alto Eugenio
Puente Viejo
Las Torres
El Vivero
COLMENAR VIEJO
Navarrosillos
Las Vegas
Calzandilla
La Cerecilla
Las Navas
Barajas
Cerro de las Navas
Los Rancajales
Los Alamillos
Cerro Longo
Alto Negrete
La Cuesta
Cancho de El Escorial
Valdebecerros
Mata Maello
Valdepuercos
Las Cateras
Tejada
Cerro Cazar
M-607
M-625
M-104

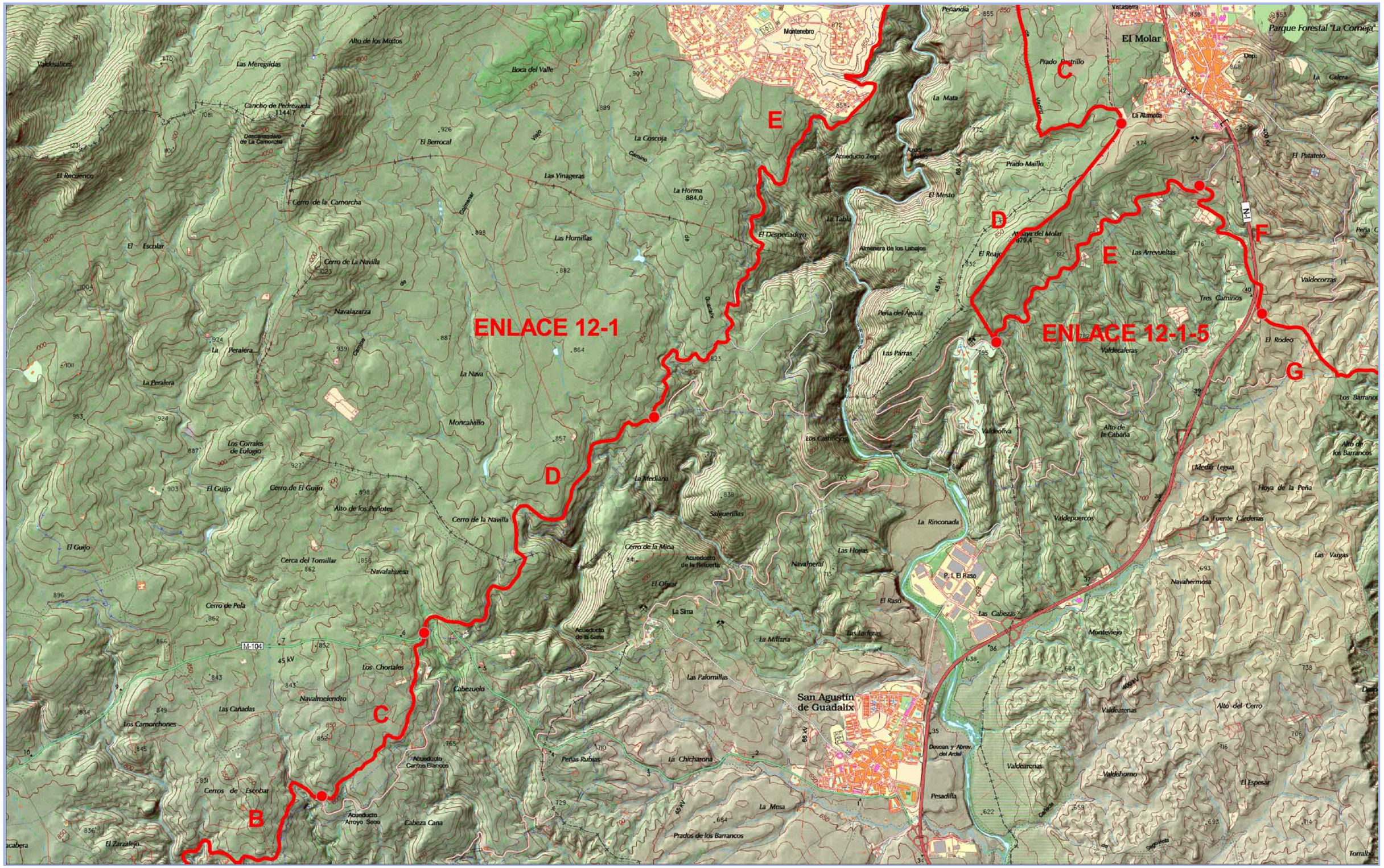
ENLACE 12-1
ENLACE 12-1-5
B
C
D
E
F
G
El Molar
San Agustín de Guadalix
Montenebro
Parque Forestal "La Comeja"
Alto de los Mixtos
Las Meregildas
Boca del Valle
Cancho de Pedrezuela
El Berrocal
La Coscoja
Las Vinageras
La Horma
Cerro de la Camorcha
Las Hornillas
Cerro de La Navilla
Navalazarza
La Peralera
La Nava
Moncalvillo
Los Corrales de Eulogio
El Guijo
Cerro de El Guijo
Alto de los Peñotes
Cerro de la Navilla
Cerca del Tomillar
Navalahuesa
Cerro de Pela
Los Chortales
Navalmelendro
Las Cañadas
Los Camorchones
Cabezuelo
Cerros de Escobar
Cabeza Cana
El Zarzalejo
La Mata
Prado Maillo
El Mesto
La Tabla
El Despeñadero
Almenara de los Labajos
Peña del Águila
Las Parras
Los Castillejos
La Mediana
Salguerillas
Cerro de la Mina
El Olmar
La Sima
La Millana
Las Palomillas
La Chicharona
Peñas Rubias
La Mesa
Prados de los Barrancos
La Rinconada
Las Hoyas
Navalperal
El Raso
Las Cabezas
Las Lederas
P. I. El Raso
Pesadilla
Valdecaleras
Valdeoliva
Alto de la Cabaña
Valdepuercos
Valdearenas
Valdehorno
Valdecarcas
Montelnejo
Navahermosa
La Fuente Cárdenas
Hoya de la Peña
Alto del Cerro
El Espesar
Las Vargas
Los Barrancos
Alto de los Barrancos
Media Legua
El Rodeo
Tres Caminos
Las Arrevueltas
Valdecorzas
El Patateto
La Alameda
Prado Pastrillo
La Calera
Prado Maillo
Acueducto Zegrí
Acueducto Carritos Blancos
Acueducto Arroyo Seco
Acueducto de la Sima
Acueducto de la Belluerta
Descan. y Abrev. del Ardal
M-104
N-1
45 kV
66 kV
Torralba

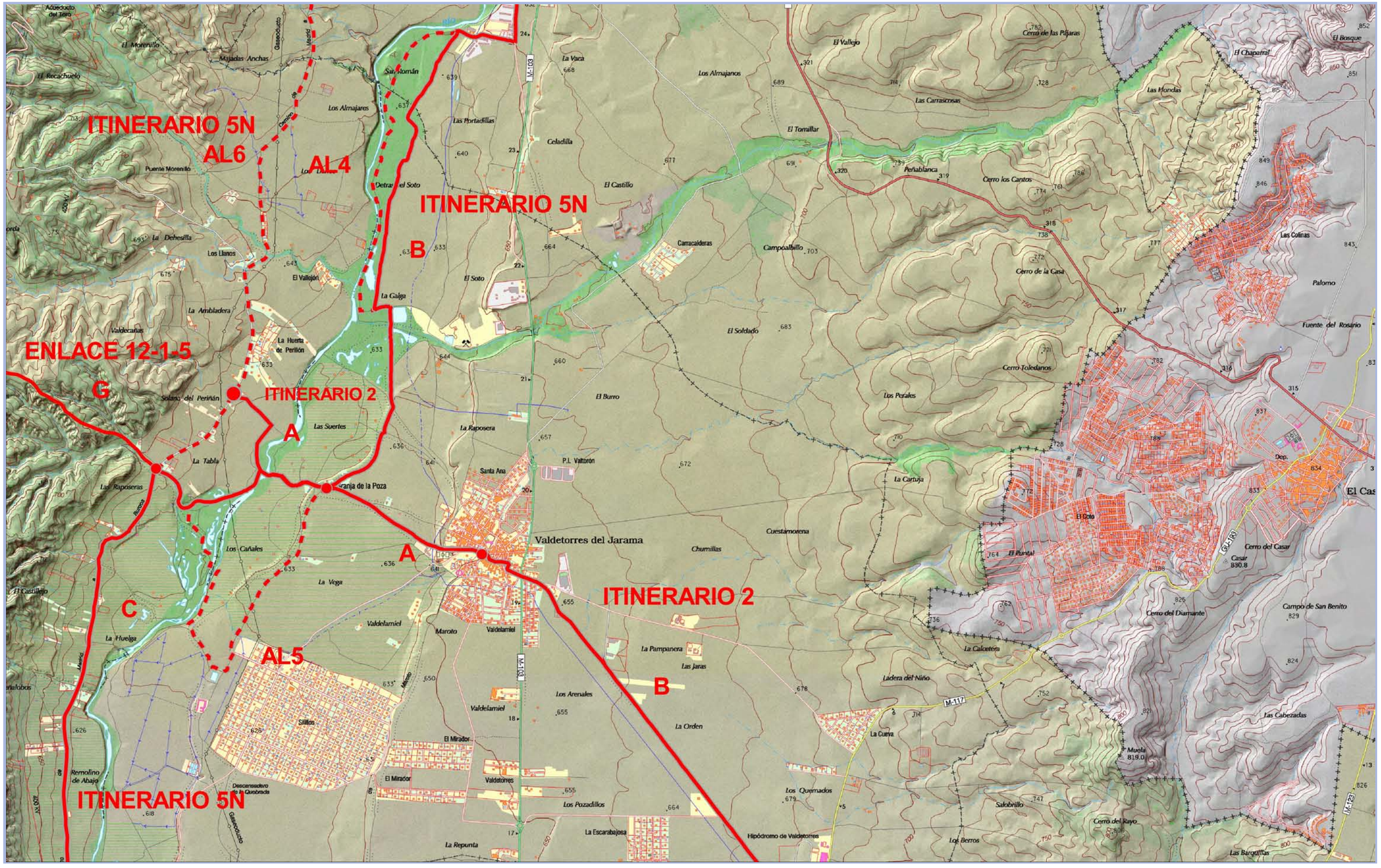
ITINERARIO 5N
AL6
AL4
ITINERARIO 5N
B
ENLACE 12-1-5
G
ITINERARIO 2
A
A
ITINERARIO 2
C
AL5
B
ITINERARIO 5N
Valdetorres del Jarama
Granja de la Poza
Aqueducto del Tera
El Morenillo
Majadas Anchas
El Recachuelo
Puente Morenillo
La Dehesilla
Los Llanos
El Vallejón
La Ambladera
Valdecañas
La Huerta de Perillón
Solano del Periñán
Las Suertes
La Tabla
Las Raposeras
Los Cañales
La Vega
El Castillejo
La Huelga
Remolino de Abajo
Descansadero de la Quebrada
Silillos
Valdelamiel
Maroto
Valdelamiel
El Mirador
El Mirador
Valdetorres
Los Pozadillos
La Escarabajosa
La Repunta
Hipódromo de Valdetorres
Los Berros
Salobrillo
Los Quemados
La Cueva
Ladera del Niño
La Calcetera
Cerro del Diamante
Cuestamorena
Churrillas
La Cartuja
El Coto
El Puntal
Los Perales
El Burro
La Raposera
Santa Ana
P.I. Valtorón
La Pampanera
Las Jaras
Los Arenales
La Orden
Muela 819.0
Las Cabezadas
Las Bárgullas
Cerro del Rayo
Campo de San Benito
Cerro del Casar
Casar 830.8
Las Colinas
Palomo
Fuente del Rosario
El Bosque
El Chaparral
Las Hondas
Cerro de las Pájaras
Cerro los Cantos
Peñablanca
Cerro de la Casa
Cerro Toledanos
Las Carrascosas
El Vallejo
El Tomillar
Los Almajanos
La Vaca
Celadilla
El Castillo
Carracalderas
Campoalbillo
El Soldado
El Soto
La Galga
Las Portadillas
Los Almajares
San Román
Detrás el Soto
M-103
M-117
M-123
GU-183
Dep.
El Cas

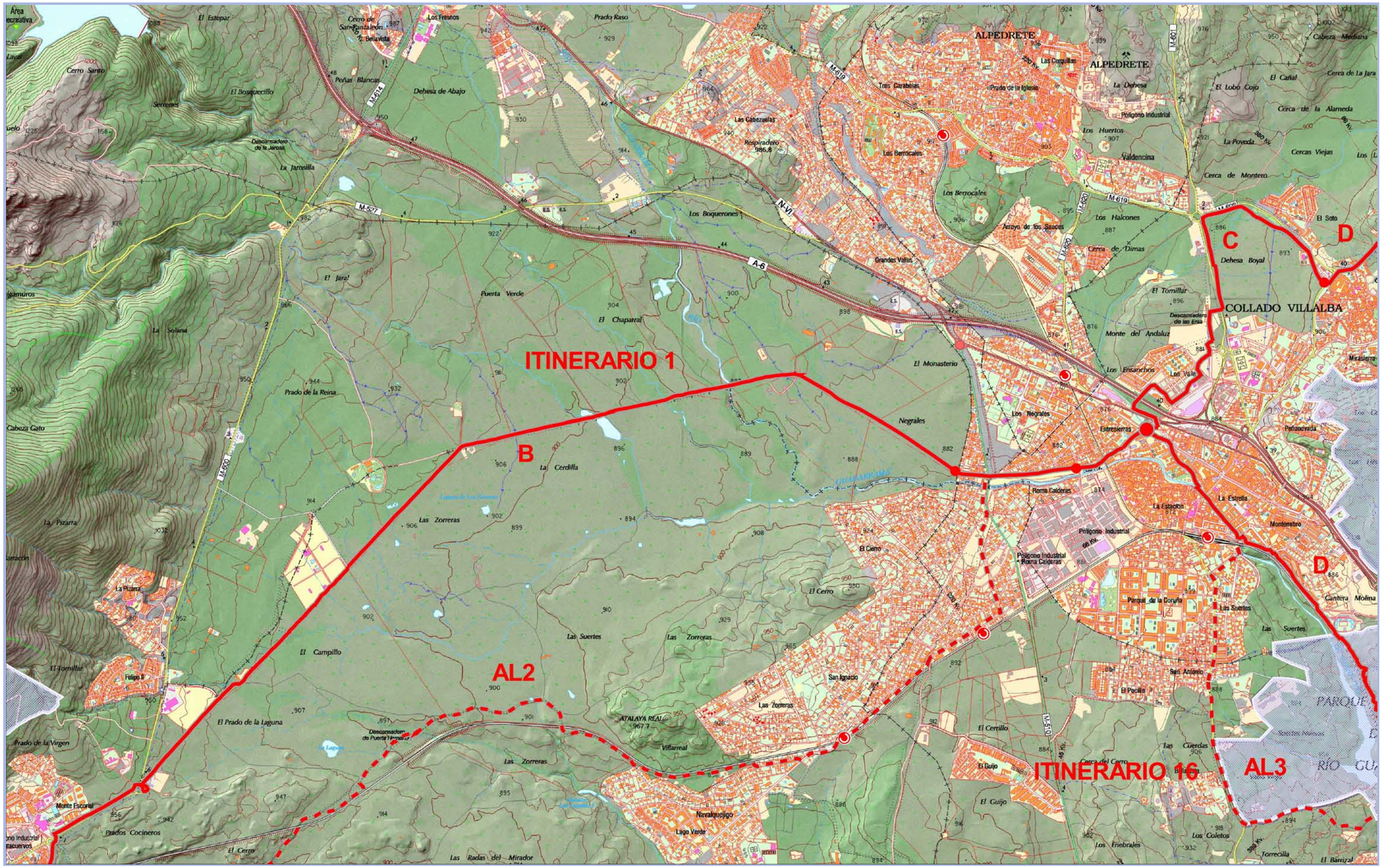
ITINERARIO 1
ITINERARIO 16
B
C
D
AL2
AL3
ALPEDRETE
COLLADO VILLALBA
Navalquejigo
A-6
N-VI
M-601
M-619
M-614
M-527
M-600
M-520
N-510

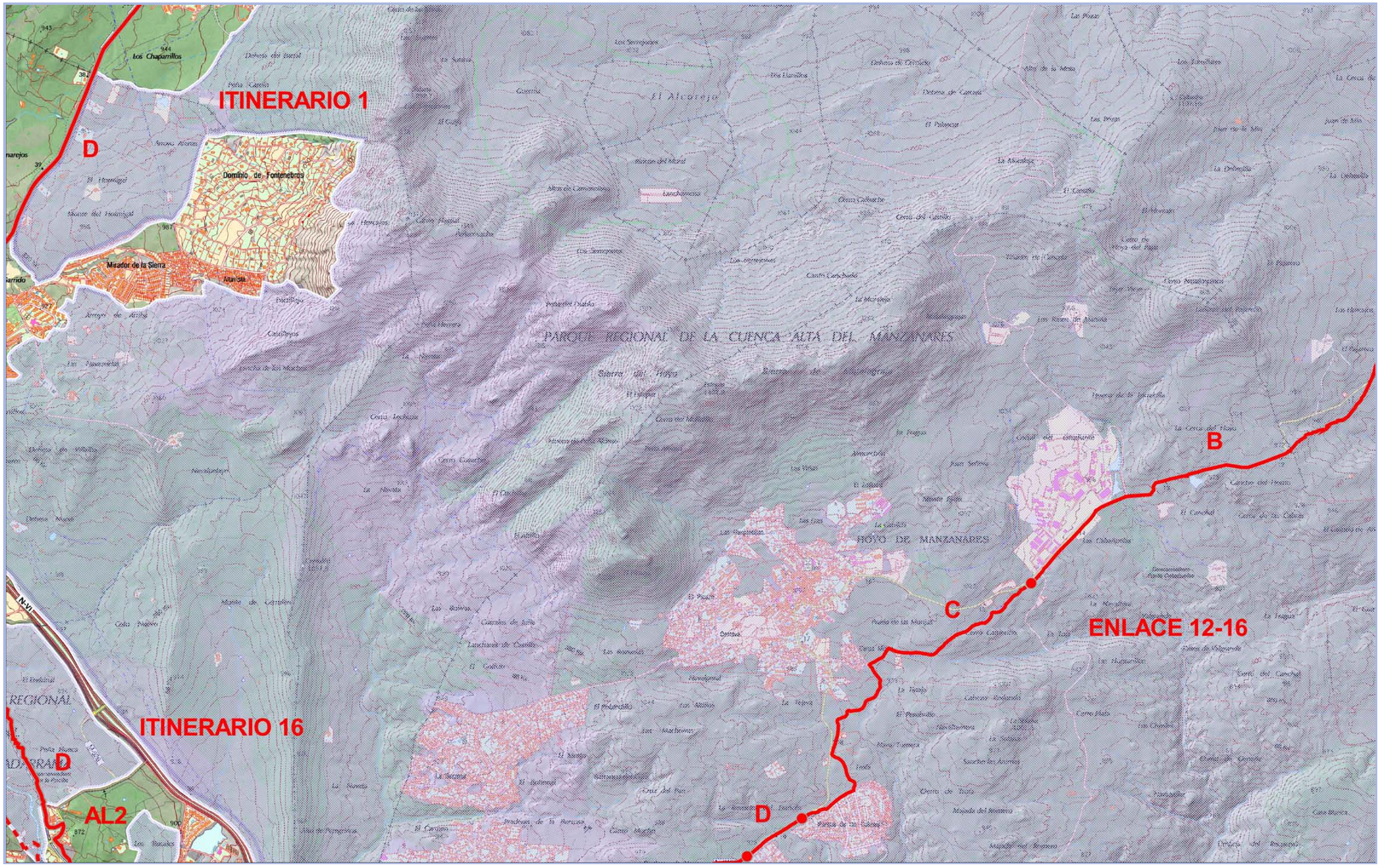
ITINERARIO 1
D
Los Chaparrillos
Dominio de Fontenebros
Mirador de la Sierra
Altavista
PARQUE REGIONAL DE LA CUENCA ALTA DEL MANZANARES
HOYO DE MANZANARES
B
C
ENLACE 12-16
D
ITINERARIO 16
D
AL2

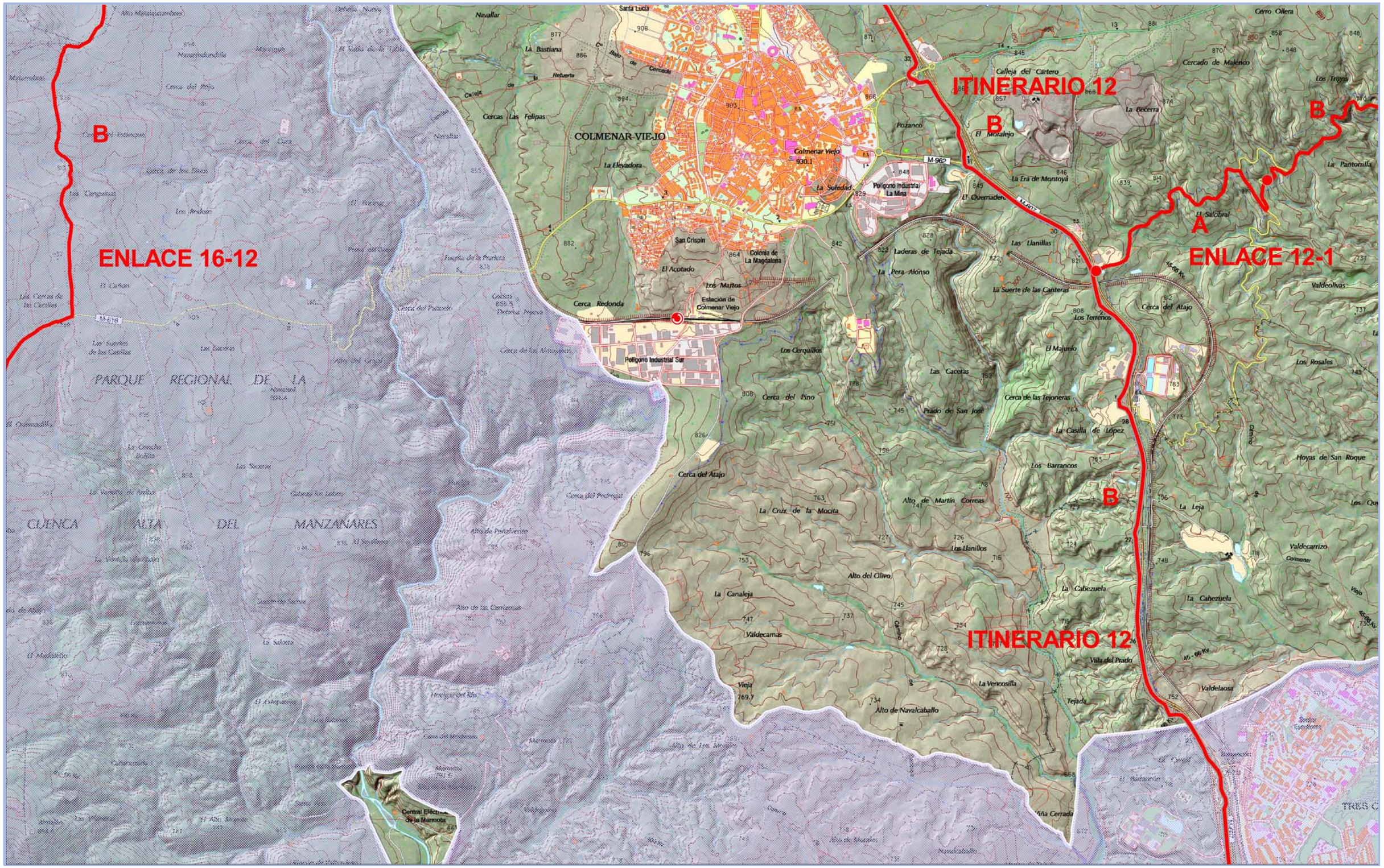
ITINERARIO 12
ENLACE 16-12
ENLACE 12-1
ITINERARIO 12
B
A
COLMENAR VIEJO
PARQUE REGIONAL DE LA
CUENCA ALTA DEL MANZANARES
Colmenar Viejo
Estación de Colmenar Viejo
Polígono Industrial Sur
Polígono Industrial La Mina
Santa Lucía
Navallar
Cerro Ollera
Cercado de Malenco
Calleja del Cartero
La Becerra
El Moralejo
La Era de Montoya
El Quemaden
Pozanco
La Soledad
San Crispín
Colonia de La Magdalena
El Acotado
Los Martos
Cerca Redonda
Cercas Las Felipas
La Elevadora
La Bastiana
Laderas de Tejada
La Pera Alonso
Las Llanillas
La Suerte de las Canteras
Los Terrenos
Cerca del Atajo
El Majuelo
Los Cerquillos
Las Caceras
Cerca del Pino
Prado de San José
Cerca de las Tejoneras
La Casilla de López
Los Barrancos
Alto de Martín Correas
La Cruz de la Mocita
Los Llanillos
Alto del Olivo
La Canaleja
Valdecarnas
La Cabezuela
Villa del Prado
La Vencosilla
Tejada
Alto de Navalcaballo
Viña Cerrada
Valdelaosa
Hoyas de San Roque
La Leja
Valdecarrizo
Colmenar
Los Trigos
La Pantorrilla
El Salobral
Valdeolivas
Los Rosales
Central Eléctrica de la Marmota
M-618
M-962
M-607

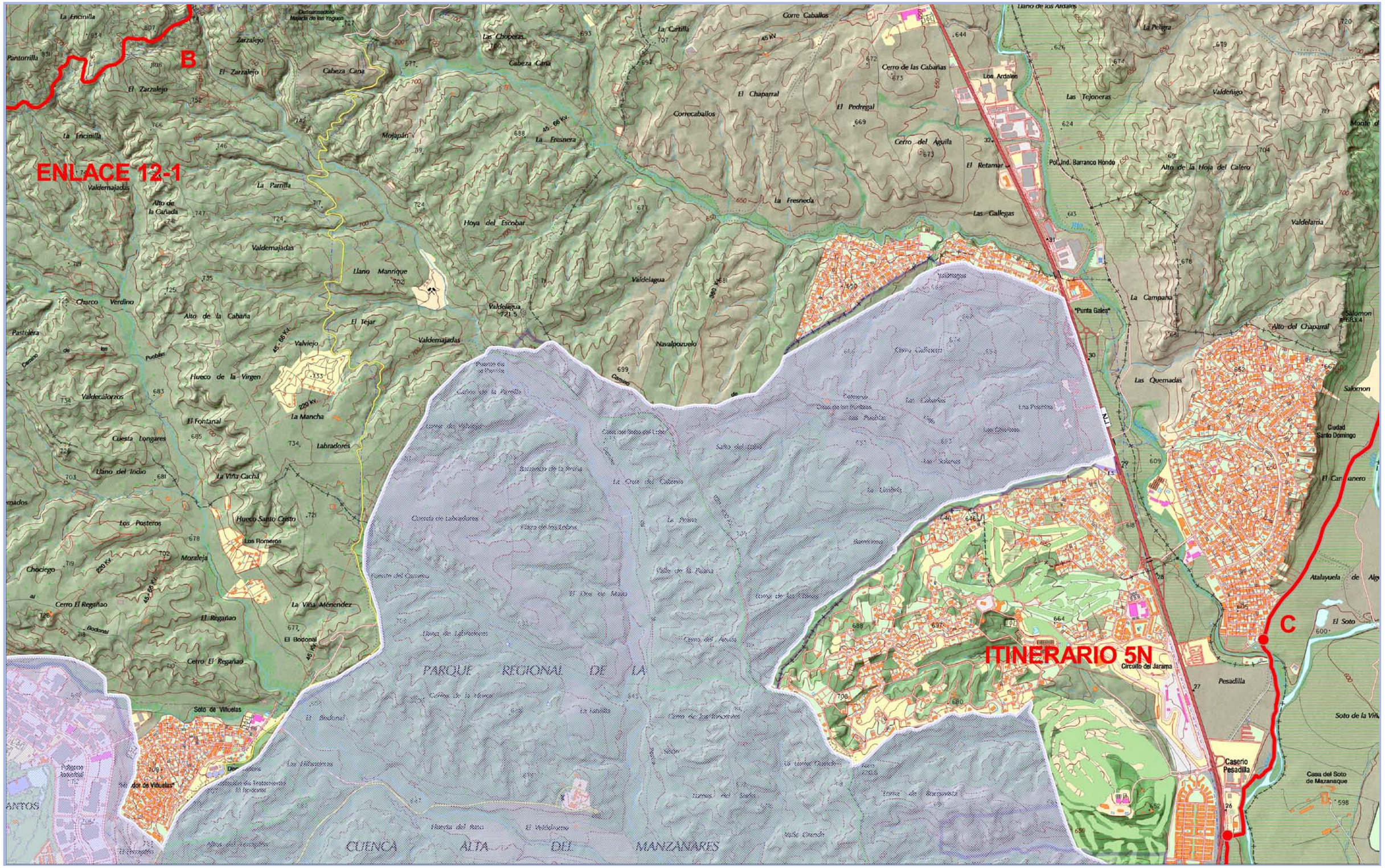
B
ENLACE 12-1
C
ITINERARIO 5N
PARQUE REGIONAL DE LA
CUENCA ALTA DEL MANZANARES
Circuito del Jarama
Pol. Ind. Barranco Hondo
Los Ardales
Caserio Pesadilla
Pesadilla
Soto de Viñuelas
Ciudad Santo Domingo
Salomon
Las Quemadas
La Campana
"Punta Galea"
Navalpozuelo
Valdelagua
Valdemajadas
Mojapán
Llano Manrique
Hueco de la Virgen
Valdecalorzos
Los Romeros
Hueco Santo Cristo
Los Posteros
Moraleja
Cerro El Reganao
El Reganao
La Viña Menéndez
El Bodonal
Cuesta Longares
Llano del Indio
La Viña Cachá
Labradores
La Mancha
El Fontanal
Valviejo
El Tejar
Hoya del Escobar
La Fresnera
La Fresneda
Las Callegas
El Retamar
Cerro del Águila
El Pedregal
El Chaparral
Correcaballos
Cerro de las Cabañas
Corre Caballos
La Cartilla
Las Choperas
Cabeza Cana
El Zarzalejo
Zarzalejo
La Encinilla
Pantorrilla
La Parrilla
Valdemajadas
Alto de la Cañada
Charco Verdino
Alto de la Cabaña
Pastelera
Valdeiglesia
Alto del Chaparral
Las Tejoneras
Valdeñigo
Alto de la Hoja del Caléro
La Peligra
Llano de los Ardales
Atalayuela
El Soto
Soto de la Viña
Casa del Soto de Mazanaque
El Campanero

ITINERARIO 5N
ITINERARIO 2
C
B
C
Fuente el Saz de Jarama
Alalpardo
(Valdeolmos-Alalpardo)
Valdeolmos
Valdeolmos
Zarzuela del Monte
Los Tenados de Gabón
La Huelga de Rascambre
Las Huelgas
El Terronar
El Grullero
El Salgar
Los Llanos
La Virgen
Barco Viejo
El Tesoro
La Herradura
El Plantío
El Soto
Las Garridas
Las Aldoveras
La Madre Vieja
La Banderilla
Las Biznagas
Los Girasoles
Las Pedrizas
Pol. Ind. Los Moratones
Moratones
El Pradillo
Prado Norte
Hipódromo Duque de Alburquerque
El Ejido
El Raso
Cañamarejo
La Quemada
El Cañamarejo
Ciudad Jardín Valderrey
Valderrey
El Portillo
El Polvorista
El Reajo
Palancares
Pedragoso
Las Cabezuelas
El Morro
Viña los Frailes
Campo de Golf Los Retamares
El Campo
Chaparral de Algete
Las Lomas de Miraval
Los Retamares
La Viña
La Raya
El Tayo
Ladera de la Pepa
Cerro de Santa María
Sta. María
Valvieja
Alto de Valviejo
El Tomillar
Chaparritas Juntas
Los Llanos
Los Pilones
San Sebastián
Arroyo Paeque
El Ladeión
Camino de Algete
Los Canónigos
La Mostrenca
Las Aldoveras
Los Álamos
San Roque
El Tablero
Cerro de las Cabezas
La Cabezuela
Las Eras
El Cocho
Valdivares
El Hacha
La Solana
La Cruz
El Soldado
Los Hondos
El Vinculo
El Pocillo
Hondos del Monte
Valdelain
Suertes
Cerro Gallinero
Entrecuestas
Gallinero
Fernandillo
Dehesa Vieja
El Quemado
Los Manantiales
El Corral
Cerro del Pocillo
Rayuela
El Pocillo
Dehesa de Segovia
Las Brujas
Casasola
Balondo
Pedrizas
El Salobral
Barranco del Agua
Escarabajosa
El Junial
El Fresnillo
La Zarzilla
El Arenal
Las Biznagas
Felipón
Zarzuela
Los Regajos
El Coto
El Corralejo
Las Monjas
El Monte
Rabagudo
El Serrón
La Cañada
El Bruno
Palomares
El Muerto
Cuesta Herrera
El Toyo
Los Pozos
El Cabezuelo
El Reloj
El Llano de El Casar
Finca de la Zarzuela
Las Monjas
El Alperpe
Cuesta Sierra
La Cabaña
La Carbonera
Los Picones
Los Arrompidos
Los Cuadros
El Prado
El Chorrillo
El Rubial
Los Anteojos
El Cochino
Cerro del Cochino
Cerro Negro
El Arijón
M-112
M-117
M-103
M-123
M-111
45 KV
400 KV

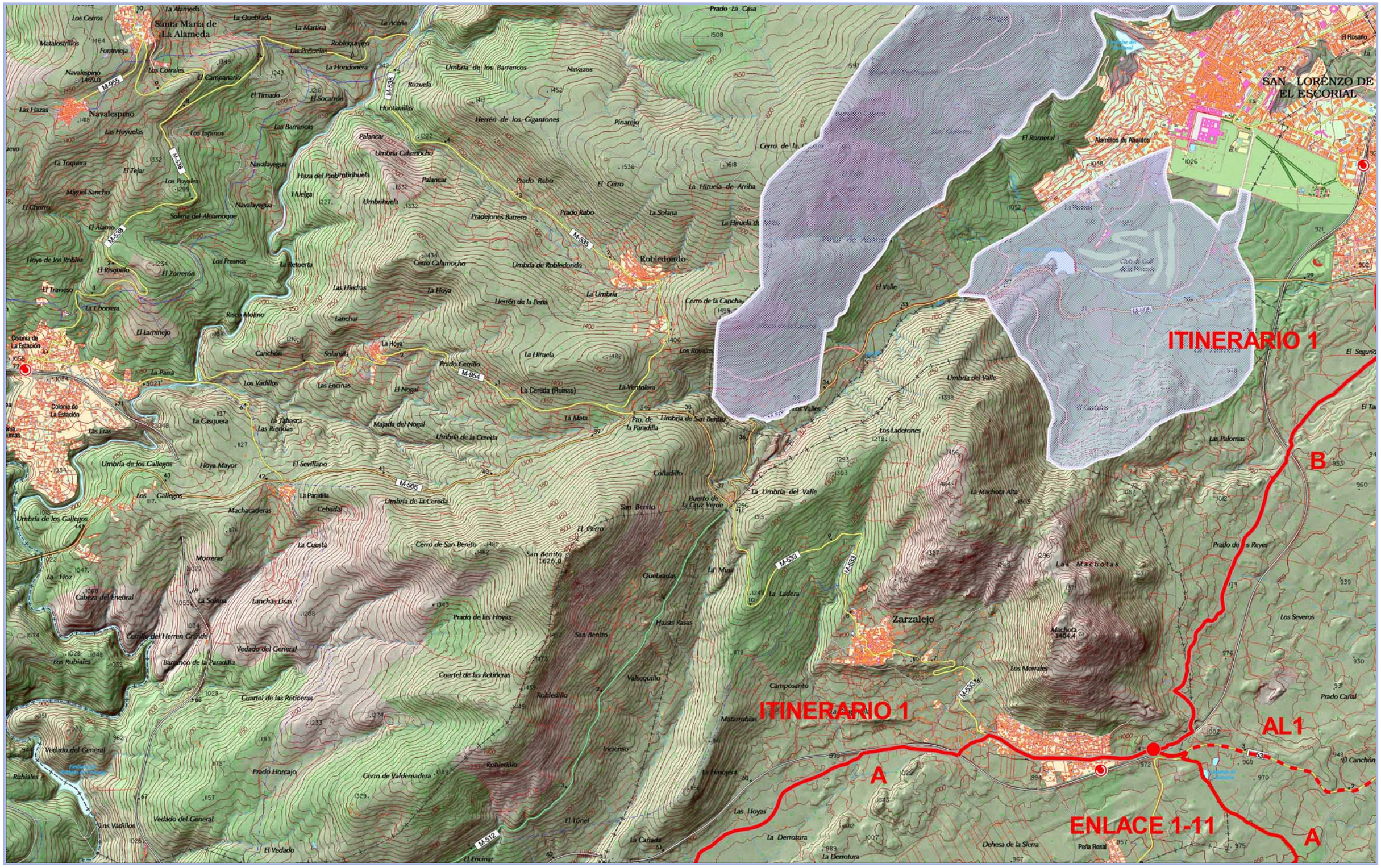
ITINERARIO 1
ITINERARIO 1
ENLACE 1-11
A
A
B
AL1
SAN LORENZO DE EL ESCORIAL
Santa María de La Alameda
Navalespino
Robledondo
Zarzalejo
Colonia de La Estación
M-955
M-538
M-535
M-505
M-954
M-533
M-512

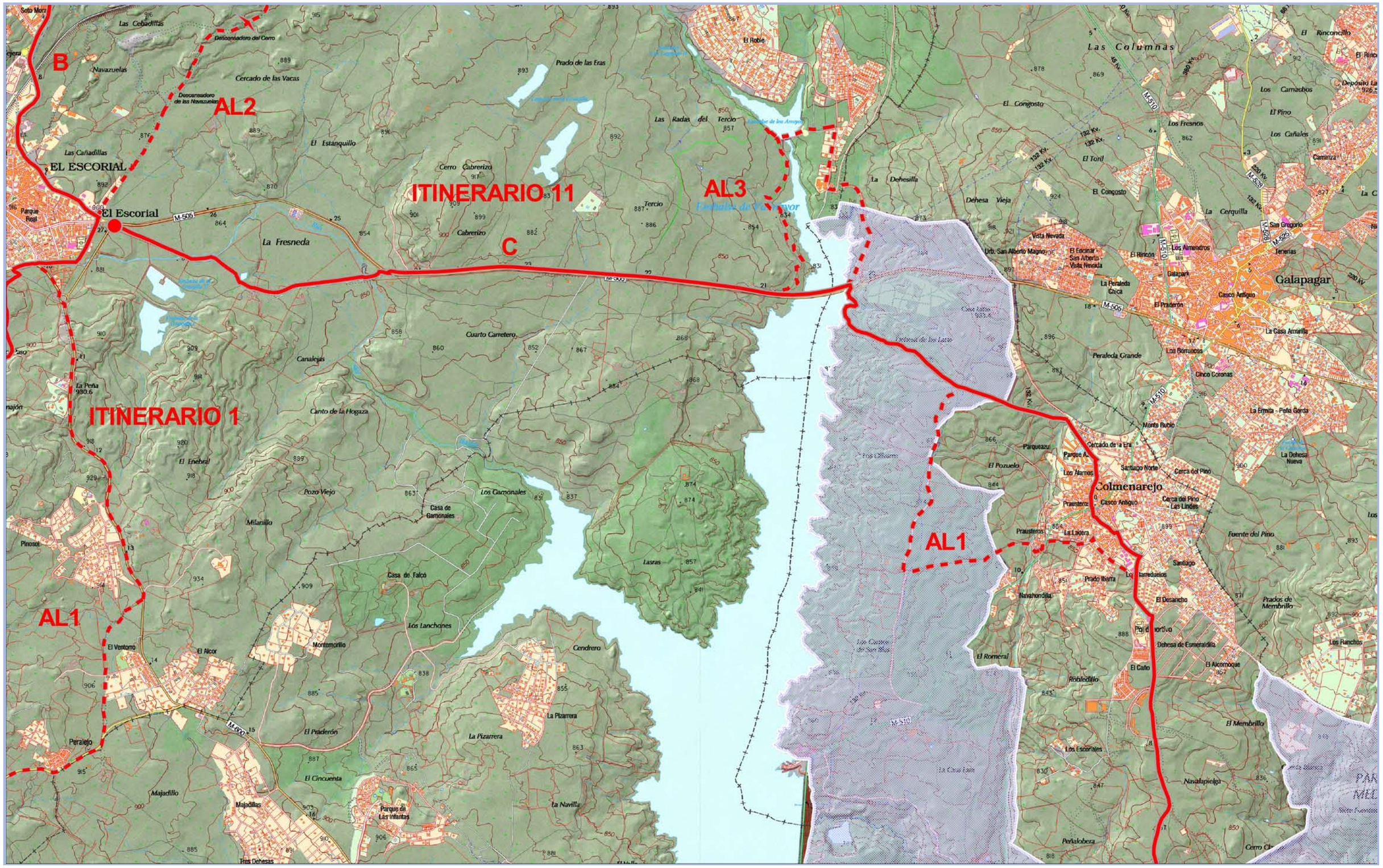
B
AL2
ITINERARIO 11
AL3
C
ITINERARIO 1
AL1
AL1
El Escorial
Galapagar
Colmenarejo
Las Columnas
Navazuelas
Cercado de las Vacas
Prado de las Eras
El Roble
Las Radas del Tercio
El Estanquillo
Cerro Cabrenizo
Cabrenizo
Tercio
La Fresneda
Cuarto Carretero
Canalejas
Canto de la Hogaza
El Enebral
Pozo Viejo
Milanillo
Los Gamonales
Casa de Gamonales
Casa de Falcó
Los Lanchones
Lasras
Cendrero
La Pizarrera
El Praderón
El Cincuenta
La Navilla
Majadillo
Majadillas
Tres Dehesas
Parque de Las Infantas
Montemorillo
El Alcor
El Ventorro
Peralejo
Pinosol
La Peña 930.6
Las Cañadillas
Las Cebadillas
Desoanadero del Cerro
Descansadero de las Navazuelas
Parque Real
Soto Mora
El Congosto
La Dehesilla
Dehesa Vieja
El Toril
Los Fresnos
Los Camachos
El Pino
Los Cañales
La Cerquilla
Vista Nevada
Urb. San Alberto Magno
El Encinar - San Alberto - Vista Nevada
La Peraleda Chica
Peraleda Grande
Los Almendros
Galapark
El Rincón
El Praderón
Casco Antiguo
La Casa Amarilla
Los Romuecos
Cinco Coronas
La Ermita - Peña Gorda
Monte Rubio
La Dehesa Nueva
Cercado de la Era
Santiago Norte
Cerca del Pino
Parque Ac.
Los Narros
Prausterna
Casco Antiguo
Cerca del Pino - Las Lindes
Prausterna
La Ladera
Fuente del Pino
Santiago
Prado Ibarra
Los Carredueles
Navahondilla
El Desancho
Prados de Membrillo
Polideportivo
Dehesa de Esmeraldilla
El Romeral
El Caño
El Alcornoque
Robledillo
El Membrillo
Los Escoriales
Navalapiedra
Peñalobera
Parqueazul
El Pozuelo
Tenerias
San Gregorio
Los Ranchos
Camarza
El Rinconcillo
Deposito La
Los Llanos de San Blas
Los Llanos de Los Amigos
Embalse de Los Arroyos
Casa Lotes
Cerro Cl

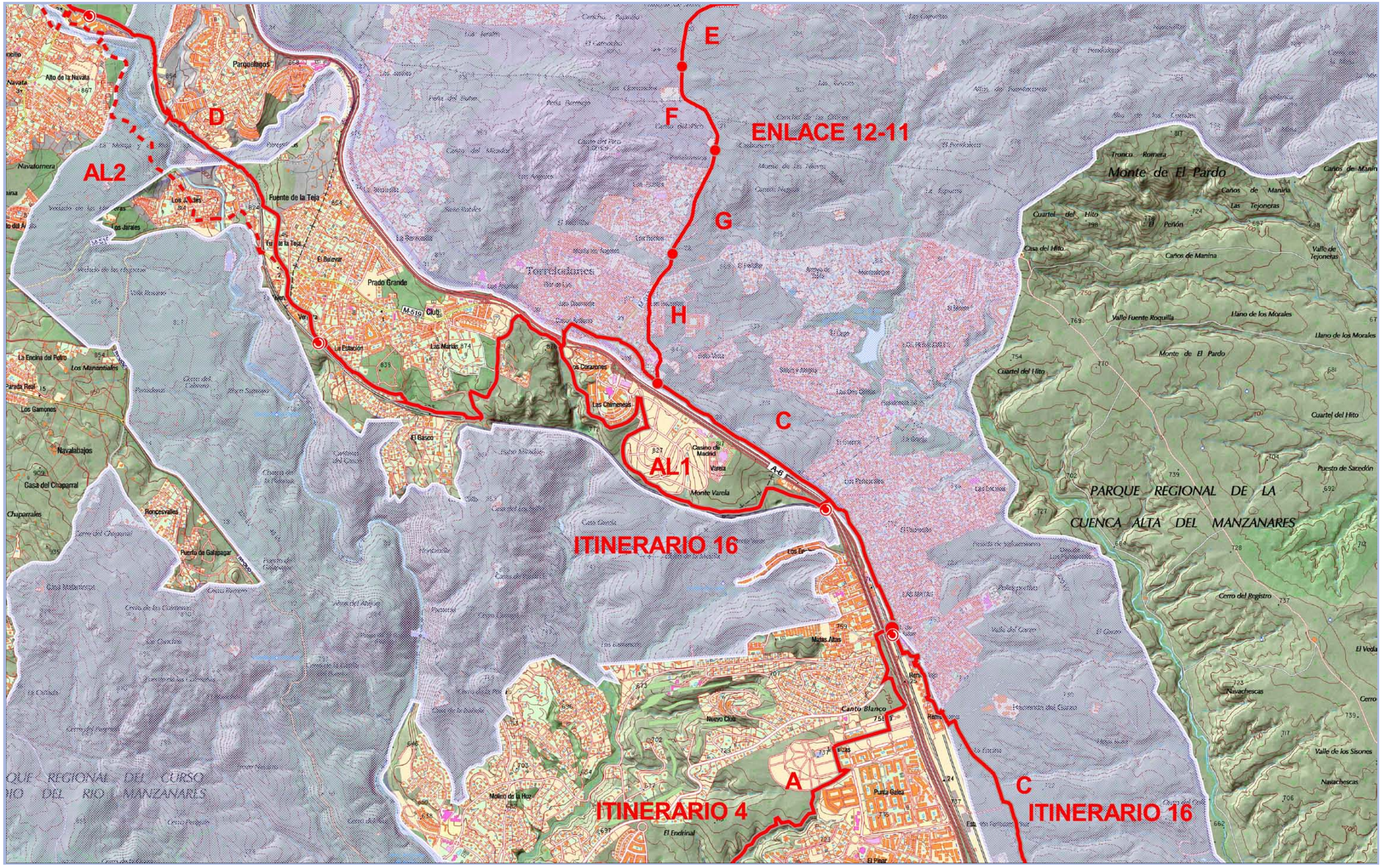
E
F
ENLACE 12-11
G
H
D
AL2
C
AL1
ITINERARIO 16
A
ITINERARIO 4
C
ITINERARIO 16
Monte de El Pardo
PARQUE REGIONAL DE LA CUENCA ALTA DEL MANZANARES
Parquelagos
Fuente de la Teja
Prado Grande
Las Matas
Las Chimeneas
Casino de Madrid
Monte Varela
Canto Blanco
Navalagamella
Navalabajos
Casa del Chaparral
Navachescas
Cuartel del Hito
Caños de Manina
Las Tejoneras
Valle Fuente Roquilla
Llano de los Morales
Puesto de Sacedón
Cerro del Registro
Valle de los Sisones
Molino de la Hoz
El Endrinal
Punta Galea
El Pinar
Nuevo Club
Navalcarnero
Los Jarales
Los Manantiales
Los Gamones
Puerto de Galapagar
Roncesvalles
Chaparrales
Alto de la Navata
Navalomera
M-519
A-6

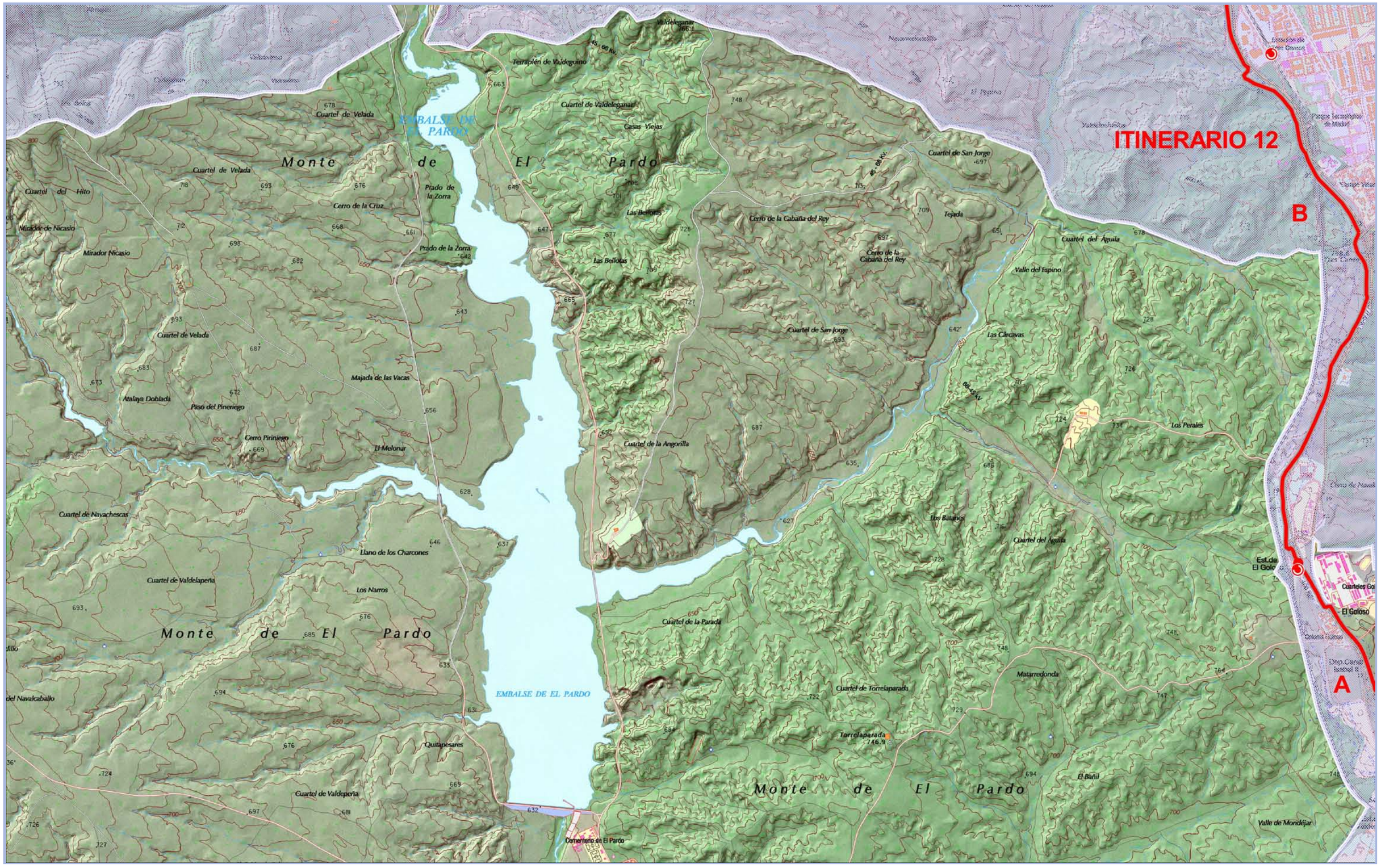
ITINERARIO 12
B
A
Monte de El Pardo
EMBALSE DE EL PARDO
Valdeleganar
Terraplén de Valdegoino
Cuartel de Valdeleganar
Casas Viejas
Cuartel de Velada
Cuartel del Hito
Mirador de Nicasio
Cerro de la Cruz
Prado de la Zorra
Las Bellotas
Cerro de la Cabaña del Rey
Cuartel de San Jorge
Tejada
Cuartel del Águila
Valle del Espino
Las Carcavas
Los Perales
Majada de las Vacas
Atalaya Doblada
Paso del Pinariego
Cerro Piriniego
El Melonar
Cuartel de la Angorilla
Cuartel de Navachescas
Llano de los Charcones
Cuartel de Valdelapeña
Los Narros
Los Batanes
Cuartel de la Parada
Cuartel de Torrelaparada
Matarredonda
Torrelaparada
Quitapesares
Cuartel de Valdepeña
El Bañil
Valle de Mondéjar
Cementerio de El Pardo
Est. de El Goloso
Cuarteles Goloso
El Goloso

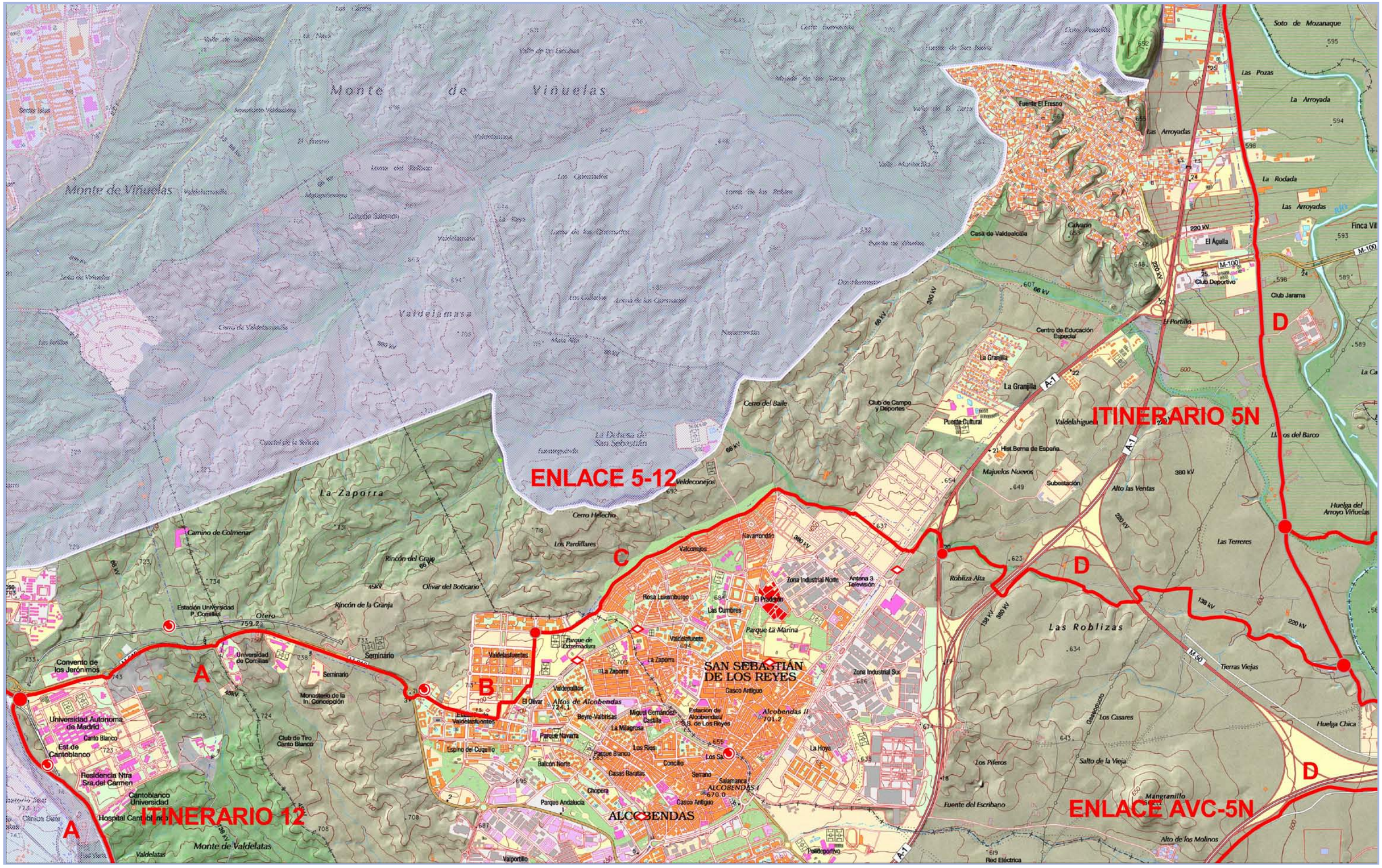
ENLACE 5-12
ITINERARIO 5N
ITINERARIO 12
ENLACE AVC-5N
A
B
C
D
SAN SEBASTIÁN DE LOS REYES
ALCOBENDAS
Monte de Viñuelas
Valdelamasa
La Zaporra
Monte de Valdelatas
Soto de Mozanaque
Las Pozas
La Arroyada
La Rodada
Las Arroyadas
Finca Vil
Fuente El Fresno
Casa de Valdealcalá
Calvario
El Aguila
Club Deportivo
Club Jarama
El Portillo
Centro de Educación Especial
La Granjilla
Club de Campo y Deportes
Puente Cultural
Valdelahiguera
Hist.Berna de España
Majuelos Nuevos
Subestación
Alto las Ventas
Huelga del Arroyo Viñuelas
Las Terreres
Robliza Alta
Las Roblizas
Tierras Viejas
Huelga Chica
Los Casares
Los Piñeros
Salto de la Vieja
Fuente del Escribano
Alto de los Molinos
Mangranillo
Red Eléctrica
Polideportivo
Zona Industrial Norte
Zona Industrial Sur
Antena 3 Televisión
Parque La Marina
Casco Antiguo
Estación Universidad P. Comillas
Convento de los Jerónimos
Universidad Autónoma de Madrid
Est.de Cantoblanco
Residencia Ntra Sra.del Carmen
Cantoblanco Universidad
Hospital Cantoblanco
Club de Tiro Canto Blanco
Monasterio de la In. Concepción
Seminario
Universidad de Comillas
Camino de Colmenar
Rincón del Grajo
Olivar del Boticario
Rincón de la Granja
Los Pardillares
Cerro Helecho
Cerro del Baile
Veldeconejos
Valconejos
Navarrondo
Rosa Luxemburgo
Las Cumbres
El Prado
Valdelatuente
Valdelasfuentes
Parque de Extremadura
Valdepalitos
Altos de Alcobendas
Alcobendas II
Beyre-Valbitsas
La Milagrosa
Miguel Hernández Castilla
Estación de Alcobendas/ S.S. de Los Reyes
Parque Navarra
Espino de Cuquillo
Parque Blanco
Los Ríos
Concilio
Los Sa
Serrano
Salamanca
ALCOBENDAS I
Casas Baratas
Balcón Norte
Chopera
Parque Andalucía
La Hoya
Valdeatos
Valdelatas
Valportillo
Otero
Gasgoyuco
A-1
M-100
M-50
220 kV
380 kV
138 kV
66 kV
45kV

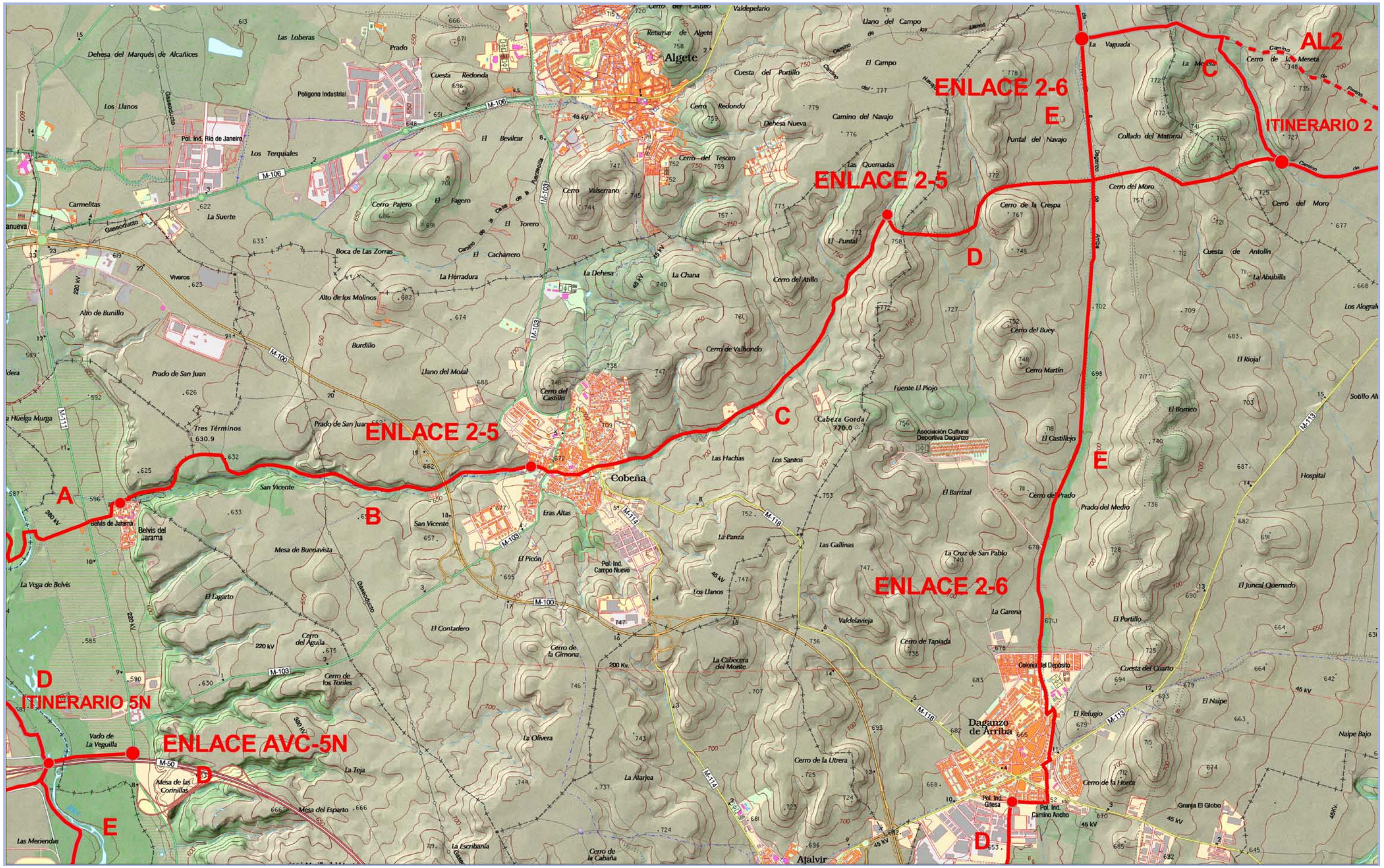
ENLACE 2-6
E
AL2
C
ITINERARIO 2
ENLACE 2-5
D
ENLACE 2-5
C
A
B
E
ENLACE 2-6
D
ITINERARIO 5N
ENLACE AVC-5N
D
E
D
Algete
Cobeña
Daganzo de Arriba
Ajalvir
Belvis de Jarama
Belvis del Jarama
Pol. Ind. Río de Janeiro
Pol. Ind. Campo Nuevo
Pol. Ind. Gilesa
Pol. Ind. Camino Ancho
Asociación Cultural Deportiva Daganzo
Colonia del Depósito
M-106
M-100
M-103
M-111
M-114
M-118
M-113
M-50
Gaseoducto
220 kV
380 kV
45 kV
200 Kv.

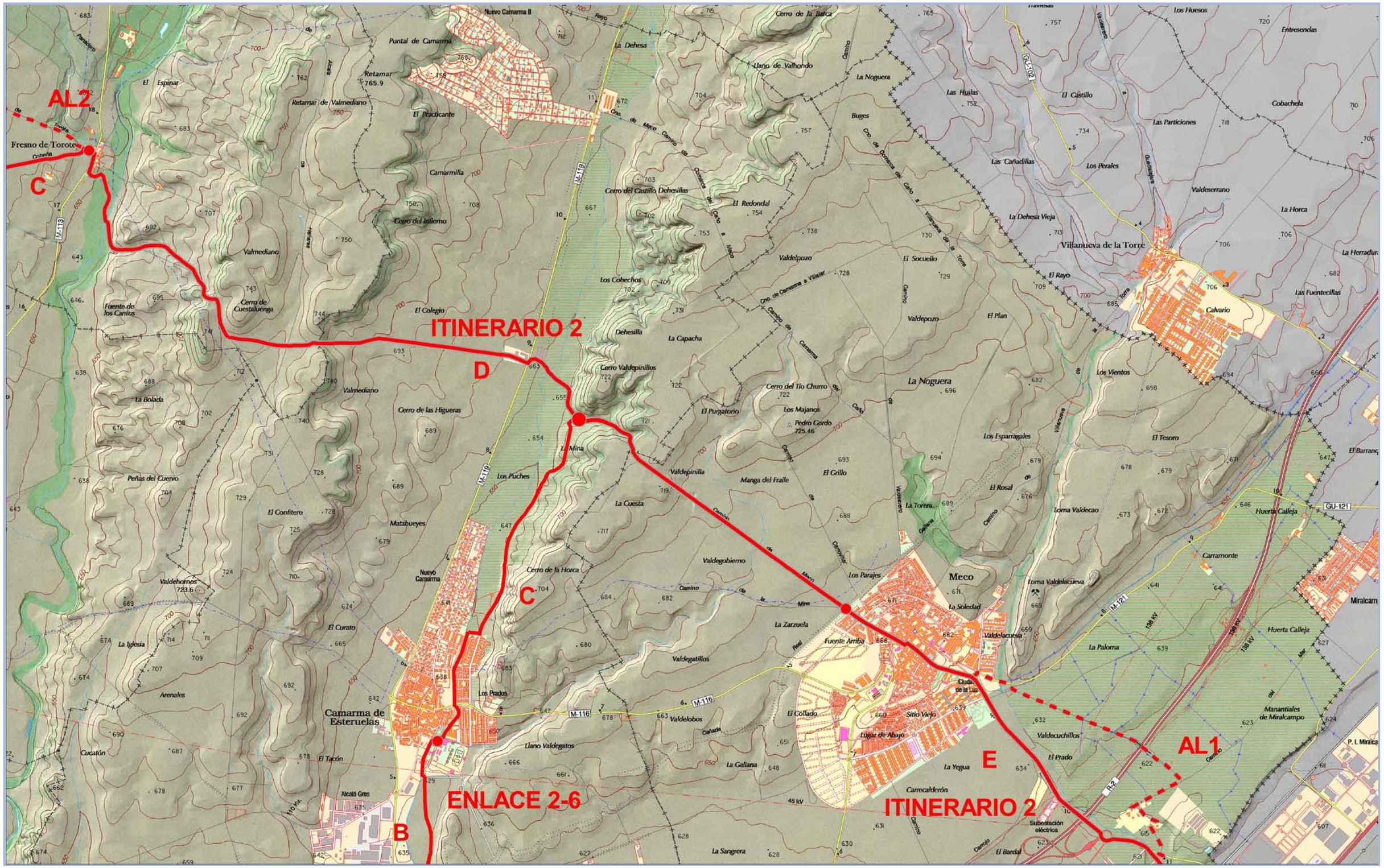
AL2
C
ITINERARIO 2
D
C
ENLACE 2-6
B
E
ITINERARIO 2
AL1
Fresno de Torote
Camarma de Esteruelas
Meco
Villanueva de la Torre
Nuevo Camarma
Calvario
Huerta Calleja
Miralcampo
Manantiales de Miralcampo
Subestación eléctrica
Ciudad de la Luz
Sitio Viejo
Lugar de Abajo
Fuente Arriba
Los Prados
Los Puches
La Mina
Cerro del Castillo Dehesillas
Cerro Valdepinillos
Cerro del Tio Churro
Los Majanos
Pedro Cordo
Valdepozo
Valdegobierno
Valdegatillos
Valdelobos
Valdepinilla
Manga del Fraile
El Grillo
La Cuesta
La Zarzuela
El Collado
La Galiana
La Sangrera
Llano Valdegatos
Carrecalderón
La Yegua
El Prado
Valdecuchillos
La Noguera
El Redondal
La Dehesa
Puntal de Camarma
Retamar
Retamar de Valmediano
El Practicante
Camarmilla
Cerro del Infierno
Valmediano
Cerro de Cuestaluenga
Fuente de los Cantos
El Colegio
Los Cohechos
Dehesilla
La Capacha
Cerro de las Higueras
La Bolada
Peñas del Cuervo
El Confitero
Matabueyes
Cerro de la Horca
Valdehornos
El Curato
La Iglesia
Arenales
Cucatón
El Tacón
Alcalá Gres
Cerro de la Barca
Llano de Valhondo
La Noguera
Buges
Las Huilas
El Castillo
Las Cañadillas
Los Perales
La Dehesa Vieja
El Socuello
El Rayo
El Plan
Los Vientos
Los Esparragales
El Tesoro
La Torera
El Rosal
Loma Valdecao
Los Huesos
Entresendas
Cobachela
Las Particiones
Valdeserrano
La Horca
La Herradura
Las Fuentecillas
Carramonte
Loma Valdelacueva
La Paloma
Los Parajes
La Soledad
Valdelacuna
Huerta Calleja
Miralcampo
P. I. Miralcampo
El Barranco
El Bardal
M-119
M-113
M-116
M-121
GU-102
GU-121
R-2
45 kV
198 kV

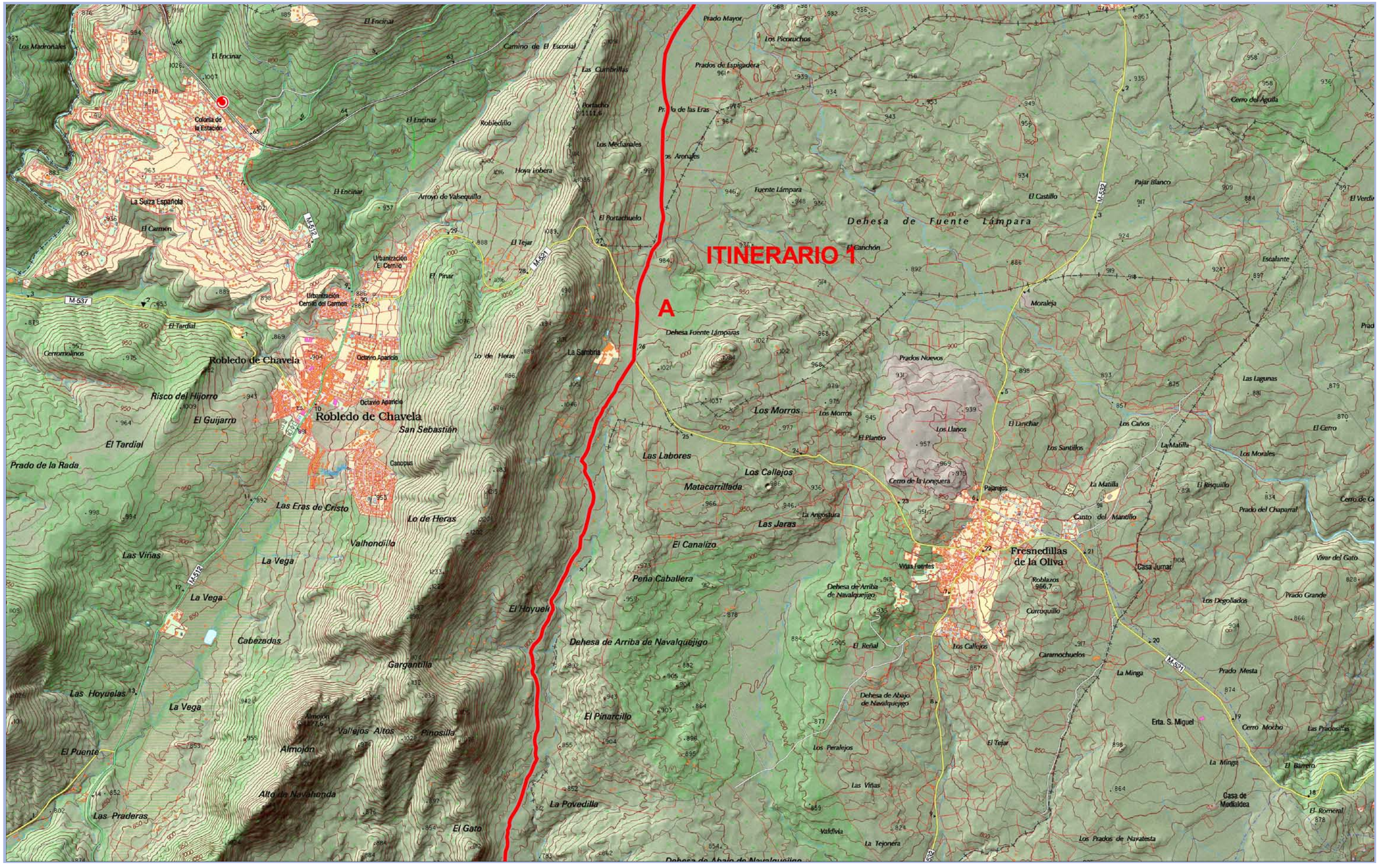
ITINERARIO 1
A
Robledo de Chavela
Fresnedillas de la Oliva
Dehesa de Fuente Lámpara
Los Morros
Las Labores
Los Callejos
Matacarrillada
Las Jaras
El Canalizo
Peña Caballera
Dehesa de Arriba de Navalquejigo
El Hoyuela
Lo de Heras
Las Eras de Cristo
Valhondilla
Gargantilla
Cabezadas
Almojón
Vallejos Altos
Pinosilla
Alto de Navahonda
El Gato
La Povedilla
El Pinarcillo
Las Viñas
La Vega
Las Hoyuelas
El Puente
Las Praderas
El Tardial
Risco del Hijorro
El Guijarro
Prado de la Rada
Cerromolinos
La Suiza Española
El Carmen
Colonia de la Estación
El Encinar
Robledillo
Hoya Lobera
Arroyo de Valsequillo
El Tejar
El Pinar
Urbanización El Cerrillo
Urbanización Cerrillo del Carmen
Octavio Aparicio
San Sebastián
Canopus
La Sambria
Las Cumbrillas
Los Medianales
El Portachuelo
Camino de El Escorial
Prado Mayor
Los Picoruchos
Prados de Espigadera
Fuente Lámpara
El Castillo
El Canchón
Dehesa Fuente Lámparas
Prados Nuevos
El Plantío
Los Llanos
Cerro de la Longuera
Pajarejos
La Matilla
Canto del Mantillo
Viñas Fuentes
Roblazos
Corroquillo
Los Callejos
El Reñal
Caramochuelos
Dehesa de Abajo de Navalquejigo
Los Peralejos
El Tejar
Las Viñas
Valdivia
La Tejonera
Los Santillos
El Lanchar
Los Caños
La Matilla
El Risquillo
Prado del Chaparral
Casa Jumar
Los Degollados
Prado Grande
La Minga
Prado Mesta
Erta. S. Miguel
Cerro Mocho
Las Pradesillas
El Barrero
Casa de Medialdea
El Romeral
Los Prados de Navatesta
Moraleja
Escalante
Pajar Blanco
Cerro del Águila
Las Lagunas
Los Morales
El Cerro
Vivar del Gato
M-537
M-512
M-521
M-532

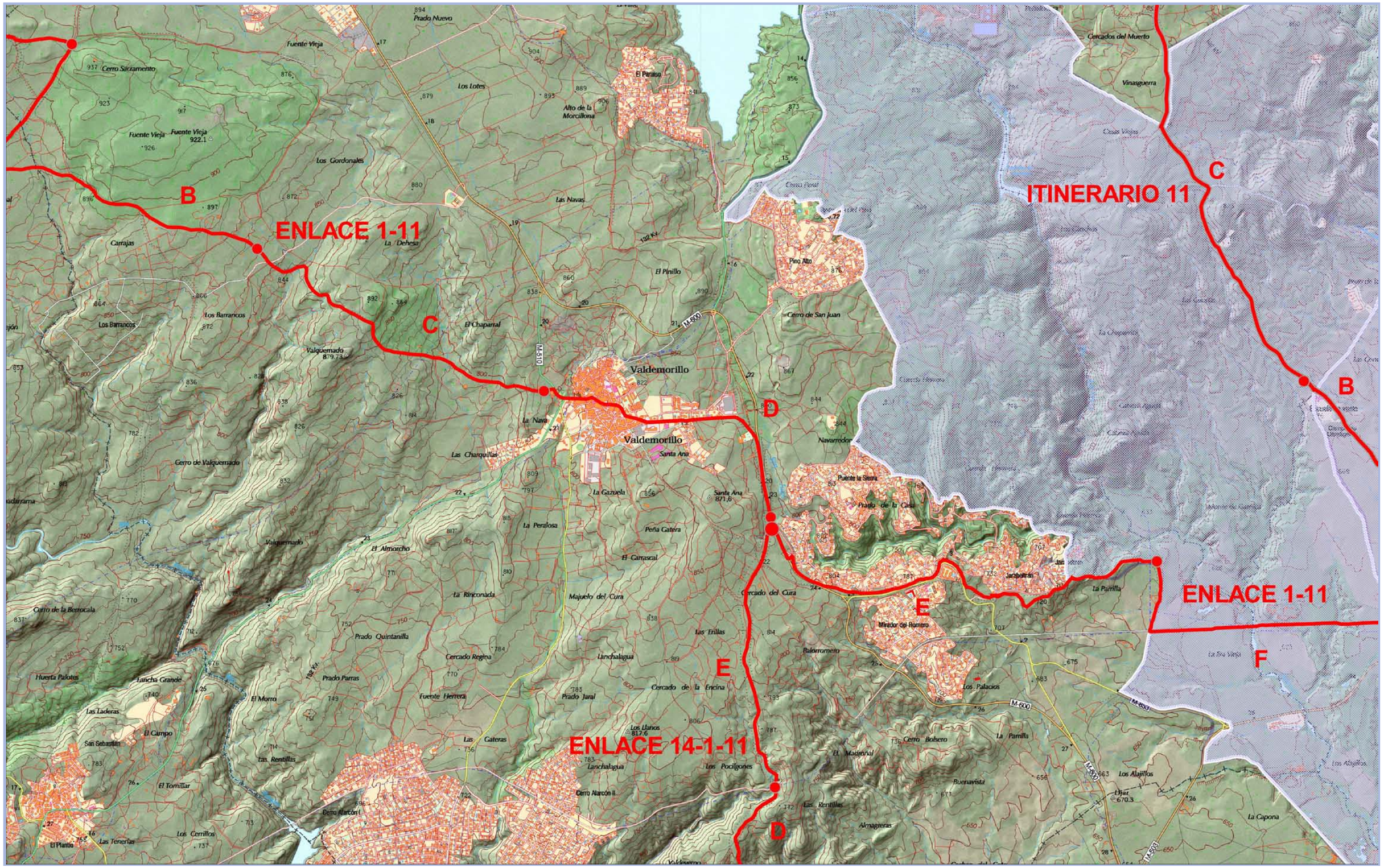
ITINERARIO 11
ENLACE 1-11
ENLACE 14-1-11
ENLACE 1-11
A
B
C
D
E
F
Valdemorillo
Valdemorillo
Pino Alto
El Paraíso
Cercados del Muerto
Vinasguerra
Prado Nuevo
Fuente Vieja
Cerro Sacramento
Los Lotes
Alto de la Morcillona
Los Gordonales
Las Navas
La Dehesa
Carrajas
El Pinillo
Cerro de San Juan
Los Barrancos
El Chaparral
Valquemado
La Nava
Las Charquillas
Cerro de Valquemado
La Gazuela
Santa Ana
Peña Catera
La Peralosa
El Almorcho
El Carrascal
La Rinconada
Majuelo del Cura
Cercado del Cura
Navarredor
Puente la Sierra
Prado de la Casa
Jacobitrán
La Parrilla
Mirador del Romero
Palorromero
Las Erillas
Prado Quintanilla
Cercado Regina
Lanchalagua
Cercado de la Encina
Prado Parras
Fuente Herrera
Prado Jaral
Los Palacios
Cerro Bolsero
El Madroñal
Buenavista
Los Alajillos
Lhjar
La Capona
Almagreras
Las Rentillas
Los Pocilgones
Los Llanos
Las Gateras
Cerro Alarcón II
Cerro Alarcón I
Huerta Palotes
Lancha Grande
Las Laderas
El Campo
San Sebastián
El Tomillar
El Plantío
Las Tenerías
Los Cerrillos
El Morro
Cerro de la Berrocala
M-510
M-500
M-600
M-603
M-503
M-503

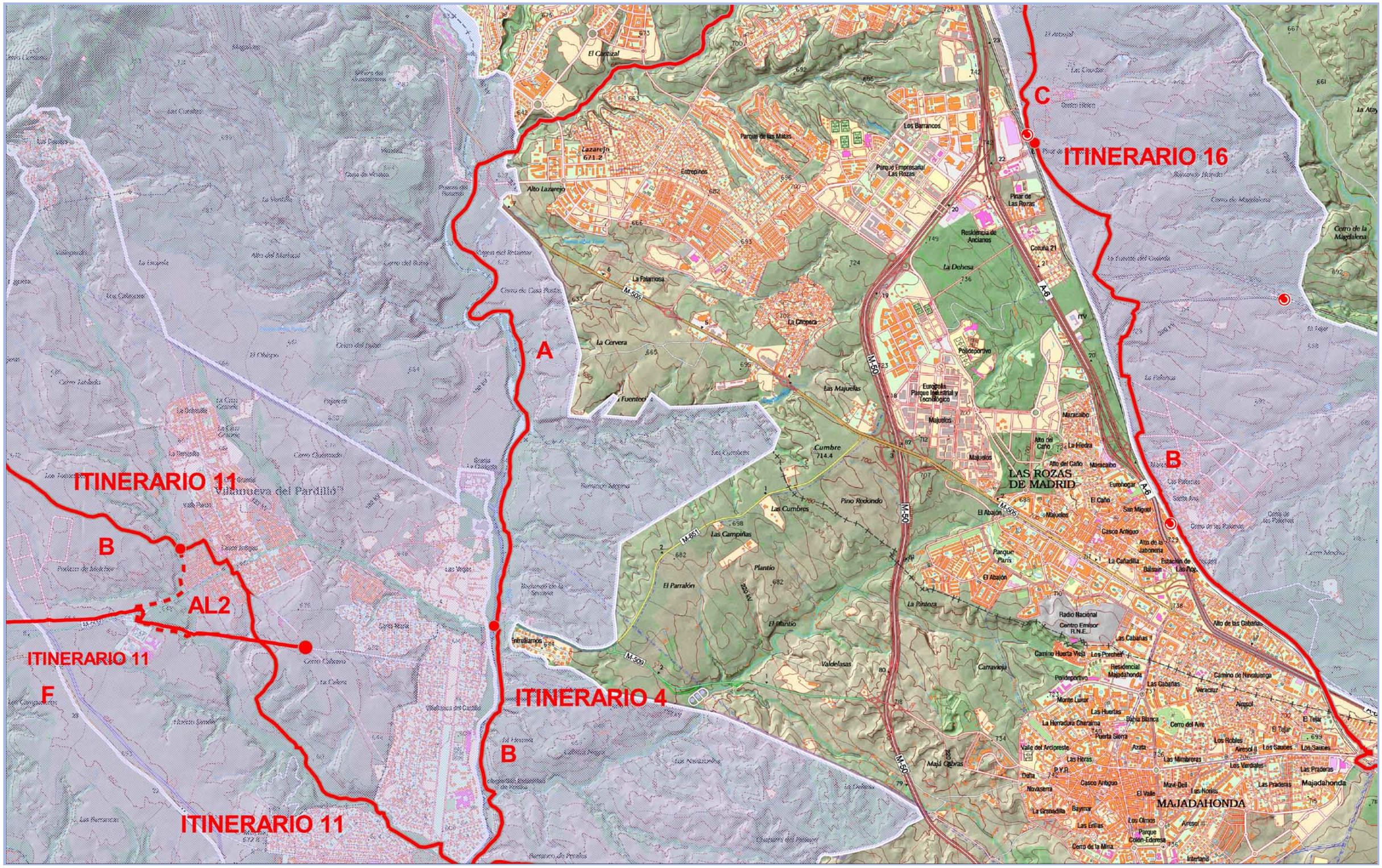
ITINERARIO 16
C
A
B
ITINERARIO 11
B
AL2
ITINERARIO 11
F
ITINERARIO 4
B
ITINERARIO 11
LAS ROZAS DE MADRID
MAJADAHONDA
Villanueva del Pardillo
El Cantizal
Lazarejo
Alto Lazarejo
Entrepinos
Parque de las Matas
Los Barrancos
Parque Empresarial Las Rozas
Pinar de Las Rozas
Residencia de Ancianos
La Dehesa
La Palamosa
La Cervera
La Chopera
Polideportivo
Las Majuelas
Europolis Parque Industrial y Tecnológico
Majuelos
Cumbre
Las Cumbres
Pino Redondo
Las Campiñas
El Parralón
Plantío
El Plantío
Valdelasas
Parque París
La Pintora
Carravioja
Majá Cabras
Radio Nacional
Centro Emisor R.N.E.
Las Cabañas
Camino Huerta Vieja
Los Porchet
Residencial Majadahonda
Polideportivo
Monte Luxor
Las Huertas
La Herradura Charalma
Puerta Sierra
Bahía Blanca
Cerro del Aire
Valle del Arcipreste
Las Heras
P.V.R.
Casco Antiguo
Novaserra
La Granadilla
Baymar
Las Erillas
Los Olmos
Parque Colón-Ederesa
Cerro de la Mina
Interland
Mavi-Dell
Las Norias
El Valle
Las Mimbreras
Los Verdiales
Las Praderas
Majadahonda
Los Robles
Airesol
Los Sauces
El Tejar
Veracruz
Camino de Navalvillanga
Alto de las Cabañas
Estación de Las Rozas
La Cañadilla
Balsain
Gasco Antiguo
Alto de la Jabonería
Eurohogar
El Caño
San Miguel
Alto del Caño
La Hiedra
Maracaibo
El Abajón
Cerro de la Magdalena
Cerro de Mendoza
Cerro de las Palomas
Cerro Colorado
Cerro Redondo
Cerro del Rosario
Cerro del Sordo
Cerro del Pozo
Cerro Zafrada
Cerro Chamorro
Cerro Cabezuelo
Cerro Gordo
Cerro Cabezo
Cerro Negro
Cerro Colmenar
Cerro Cabeza
Cerro Redondo
Cerro Mocho
Cerro de Mendoza
Cerro de las Palomas
Cerro de la Mina
Cerro del Pozo
Cerro del Rosario
Cerro del Sordo
Cerro Zafrada
Cerro Chamorro
Cerro Cabezuelo
Cerro Gordo
Cerro Cabezo
Cerro Negro
Cerro Colmenar
Cerro Cabeza
Cerro Redondo
Cerro Mocho
M-50
M-505
M-851
M-509
A-6
ITV

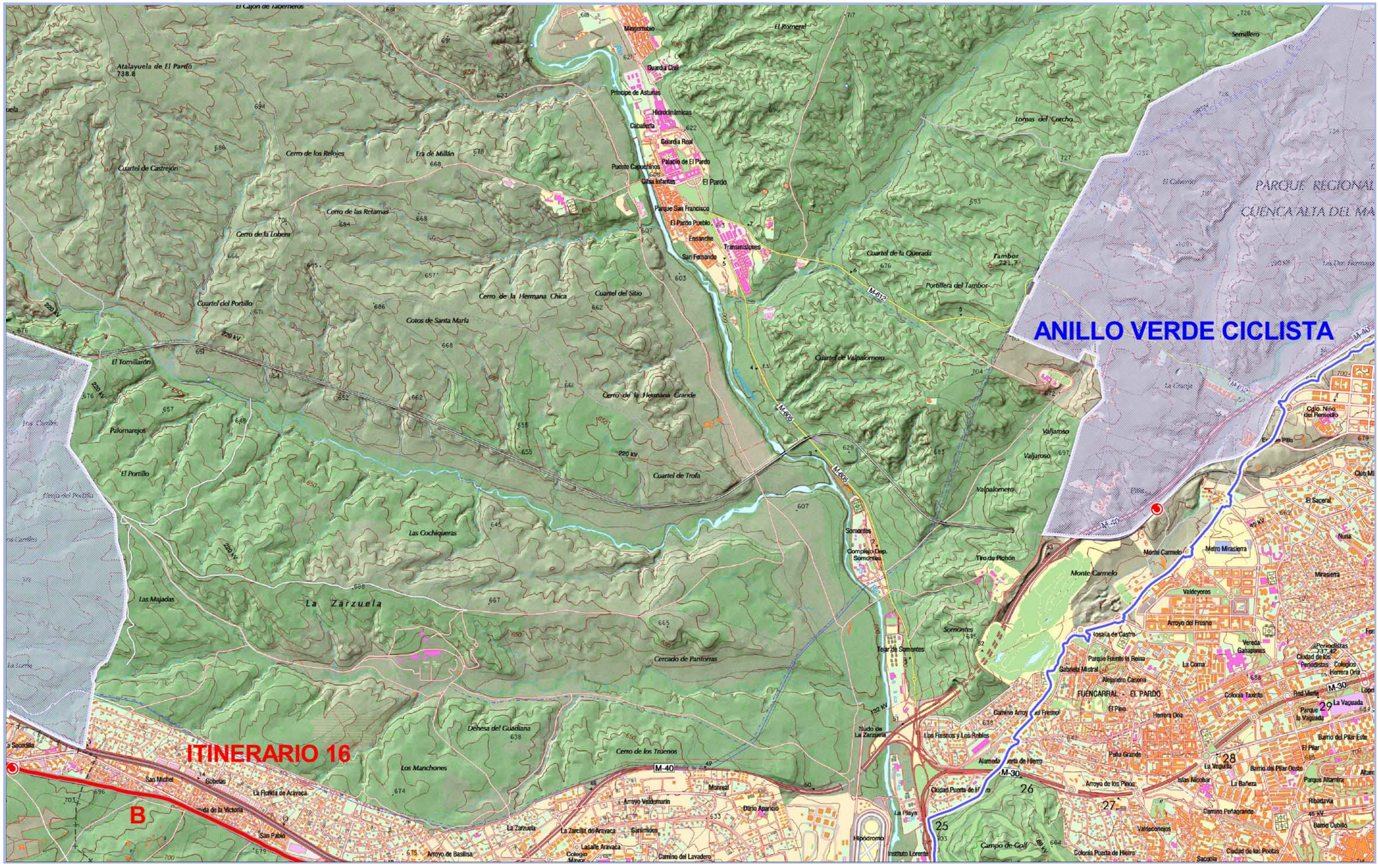
ANILLO VERDE CICLISTA
ITINERARIO 16
B
PARQUE REGIONAL
CUENCA ALTA DEL MA
Atalayuela de El Pardo
738.8
Cuartel de Castrejón
Cerro de los Relojes
Era de Millán
Cerro de las Retamas
Cerro de la Lobera
Cuartel del Portillo
Cerro de la Hermana Chica
Cuartel del Sitio
Cotos de Santa María
El Tomillarón
Palomarejos
El Portillo
Cerro de la Hermana Grande
Cuartel de Trofa
Las Cochiqueras
Las Majadas
La Zarzuela
Cercado de Pantoras
Dehesa del Guadiana
Cerro de los Truenos
Los Manchones
Mingorrubio
Guardia Civil
Príncipe de Asturias
Hidrodinámicas
Caballería
Guardia Real
Palacio de El Pardo
Puente Capuchinos
Casa Infantes
El Pardo
Parque San Francisco
El Pardo Pueblo
Ensanche
Transmisiones
San Fernando
El Romeral
Lomas del Cerro
Cuartel de la Querada
Tambor
Portillera del Tambor
Cuartel de Valpalomero
Valjaroso
Valpalomero
Somontes
Complejo Dep. Somontes
Tiro de Pichón
Monte Carmelo
Telar de Somontes
Nudo de La Zarzuela
Hipódromo
La Playa
Instituto Lorente
Campo de Golf
Ciudad Puerta de Hierro
Los Fresnos y Los Robles
Alameda Puerta de Hierro
Camino Arroyo del Fresno
Arroyo del Fresno
Valdeyeros
Tosalía de Castro
Parque Fuente la Reina
Gabriela Mistral
Alejandro Casona
FUENCARRAL - EL PARDO
El Pino
Herrera Oria
Peña Grande
Arroyo de los Pinos
Colonia Puerta de Hierro
Valdeconejos
Camino Peñagrande
Istas Nicobar
La Bañeza
La Vaguada
Colonia Tetuán
Parque de la Vaguada
Barrio del Pilar Este
Barrio del Pilar Oeste
El Pilar
Parque Altamira
Ribadavia
Barrio Cubillo
Ciudad de los Poetas
Sacoma
Metro Mirasierra
Mirasierra
Vereda Ganapanes
La Coma
Colegio Niño del Remedio
El Sacerdal
Nuria
Arroyo Valdemarín
Monrral
Darío Aparicio
La Zarzuela
La Zarzilla de Aravaca
Ganimides
Lasalle Aravaca
Colegio Mayor
Camino del Lavadero
Arroyo de Basilisa
San Michel
Gobelas
La Florida de Aravaca
San Pablo
M-40
M-30
M-612
M-605
220 kV
400 kV
132 kV
45 kV
26
25
27
28
29

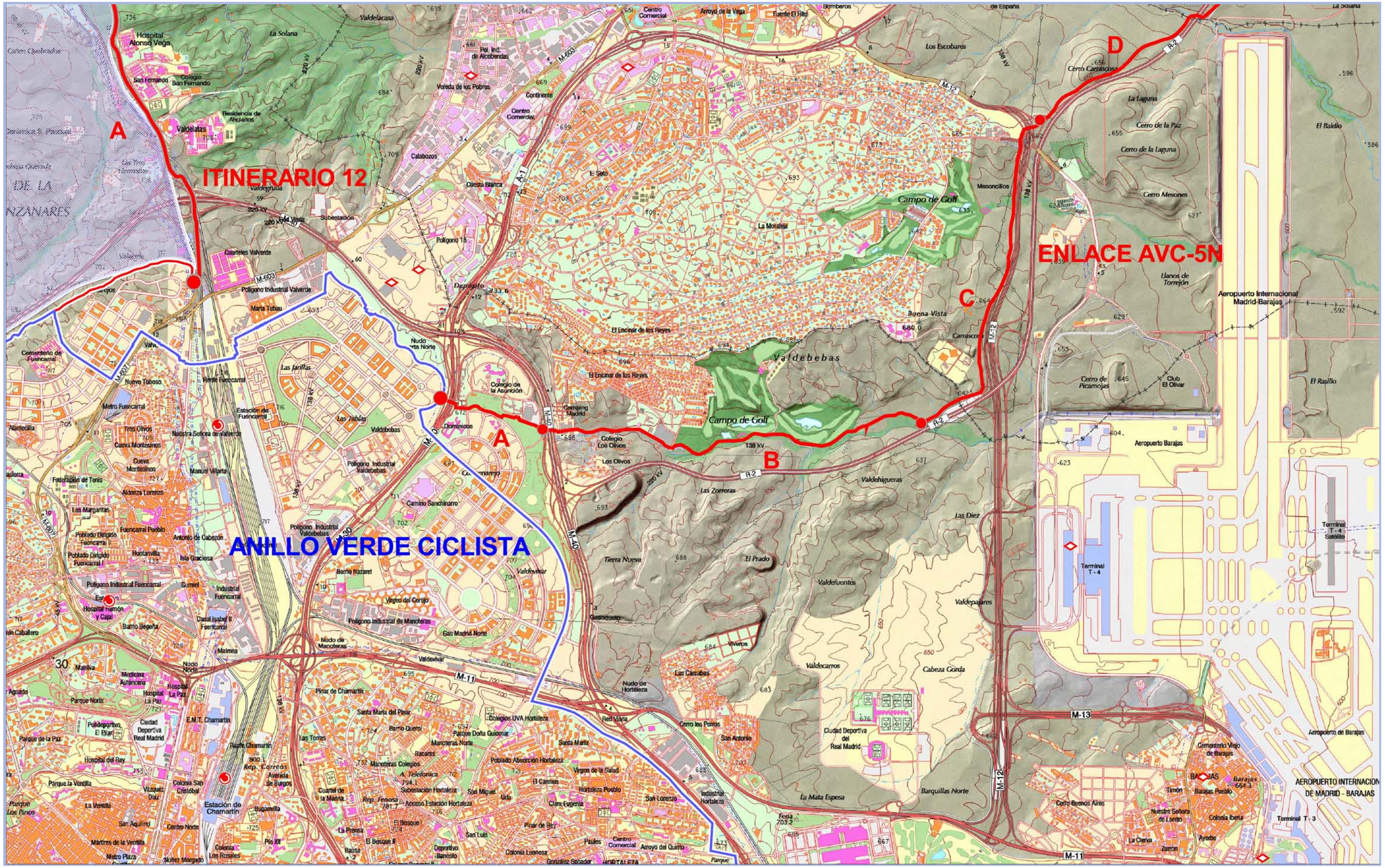
ITINERARIO 12
ANILLO VERDE CICLISTA
ENLACE AVC-5N
A
B
C
D
Campo de Golf
Valdebebas
Aeropuerto Internacional Madrid-Barajas
Aeropuerto Barajas
Aeropuerto de Barajas
AEROPUERTO INTERNACIONAL DE MADRID - BARAJAS
Terminal T-4
Terminal T-4 Satélite
Terminal T-3
Estación de Chamartín
Hospital Ramón y Cajal
Hospital La Paz
Ciudad Deportiva del Real Madrid
Cementerio de Fuencarral
Cementerio Viejo de Barajas
Parque Norte
Parque de la Paz
Parque Los Pinos
Parque Doña Guiomar
Parque Chamartín
Parque la Ventilla
Parque
Nudo Norte
Nudo de Manoteras
Nudo de Hortaleza
Nudo Ortega Norte
Nuevo Toboso
Metro Fuencarral
Metro Plaza
Metro Chamartín
Estación de Fuencarral
Estación de Chamartín
Estación de Hortaleza
Estación Hortaleza
Acceso Estación Hortaleza
Polígono Industrial Valverde
Polígono Industrial Fuencarral
Polígono Industrial Valdebebas
Polígono Industrial de Manoteras
Polígono 18
Poblado Dirigido Fuencarral I
Poblado Dirigido Fuencarral II
Poblado Absorción Hortaleza
Colegio San Fernando
Colegio de la Asunción
Colegio Los Olivos
Colegios UVA Hortaleza
Residencia de Ancianos
Cuarteles Valverde
Cuartel de la Marina
Centro Comercial
Centro Norte
Centro Buenos Aires
Centro Comercial Aroyo del Quinto
Ciudad Deportiva del Real Madrid
Campo de Golf
Camping Madrid
Club El Olivar
Cementerio de Fuencarral
Cementerio Viejo de Barajas
Cerro Carrascosa
Cerro de la Paz
Cerro de la Laguna
Cerro Mesones
Cerro Picamojas
Cerro los Perros
Cerro Buenos Aires
Cerro Carrascosa
Cerro Carrascosa
Cerro Carrascosa

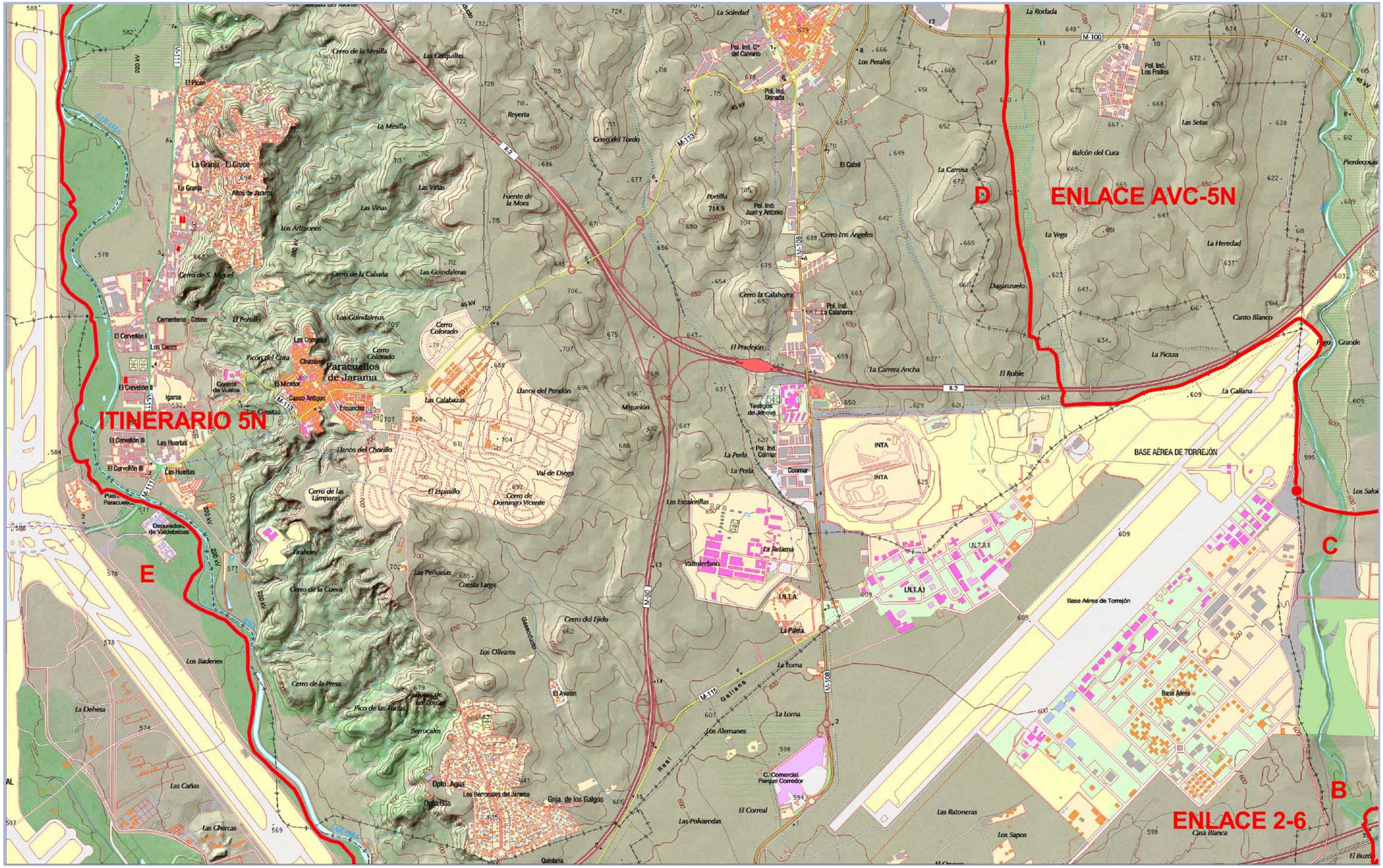
ITINERARIO 5N
ENLACE AVC-5N
ENLACE 2-6
A
B
C
D
E
Paracuellos de Jarama
BASE AÉREA DE TORREJÓN
Base Aérea de Torrejón
INTA
I.N.T.A.
Pol. Ind. Los Frailes
Pol. Ind. Donada
Pol. Ind. Juan y Antonio
Pol. Ind. La Calahorra
Pol. Ind. Colmar
Conmar
Testigos de Jehová
C. Comercial Parque Corredor
Dpto. Agua
Dpto. Gas
Los Berrocales del Jarama
Gnja. de los Galgos
Depuradora de Valdebebas
Cementerio - Coma
Control de Vuelos
Casco Antiguo
Ensanche
Cerro de la Mesilla
Las Cerquillas
Reyerta
Cerro del Tordo
Fuente de la Mora
Las Viñas
Los Artesones
Cerro de S. Miguel
Cerro de la Cabaña
Las Goindaleras
Los Goindaleras
Cerro Colorado
Las Calabazas
Llanos del Pendón
Miguelón
Llanos del Chorillo
Val de Diego
Cerro de Domingo Vicente
El Espinillo
Cerro de las Lámparas
Tirabuey
Las Peñuelas
Cuesta Larga
Cerro de la Cueva
Cerro del Ejido
Los Olivares
Cerro de la Presa
Pico de las Tomas
Berrocales
El Avalón
Los Badenes
La Dehesa
Las Cañas
Las Charcas
Quintana
Las Polvaredas
El Correal
Los Alemanes
La Lorna
La Paleta
Valtoledano
La Retama
Las Escalerillas
La Perla
La Carrera Ancha
El Pradejón
Cerro la Calahorra
Cerro Los Ángeles
El Cabril
La Carnisa
Los Perales
La Soledad
La Rodada
Balcón del Cura
Las Setas
La Vega
La Heredad
Daganzuelo
Canto Blanco
La Picaza
El Roble
La Galiana
Pago Grande
Pierdecosas
Los Saloi
Casa Blanca
Los Sapos
Las Ratoneras
El Buzo
Gaseoducto
Real Galiana
M-50
M-100
M-108
M-113
M-115
M-118
R-2
220 kV
45 kV

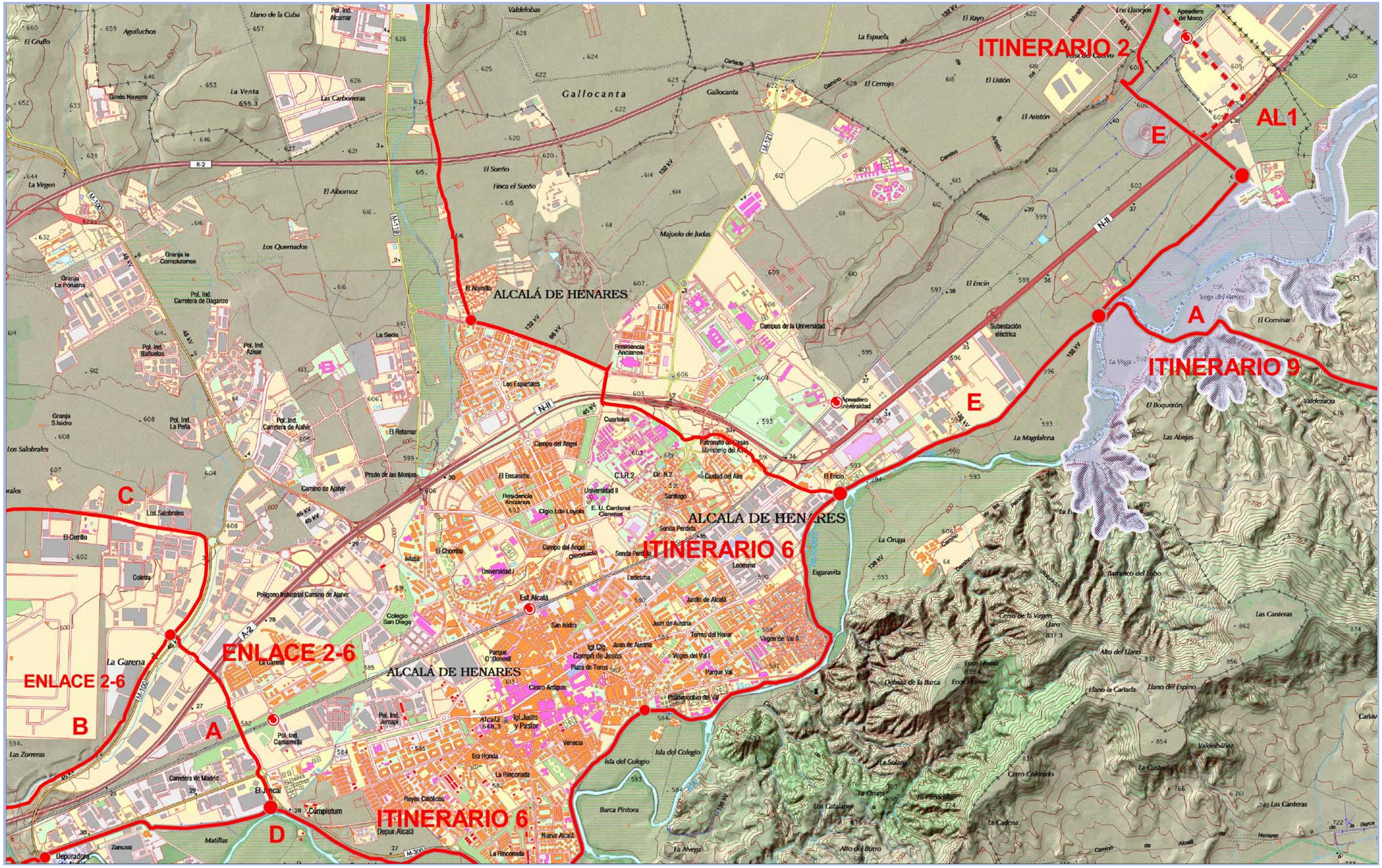
ITINERARIO 2
AL1
E
A
ITINERARIO 9
E
ALCALÁ DE HENARES
ALCALA DE HENARES
ITINERARIO 6
ENLACE 2-6
ENLACE 2-6
ALCALÁ DE HENARES
C
B
A
D
ITINERARIO 6

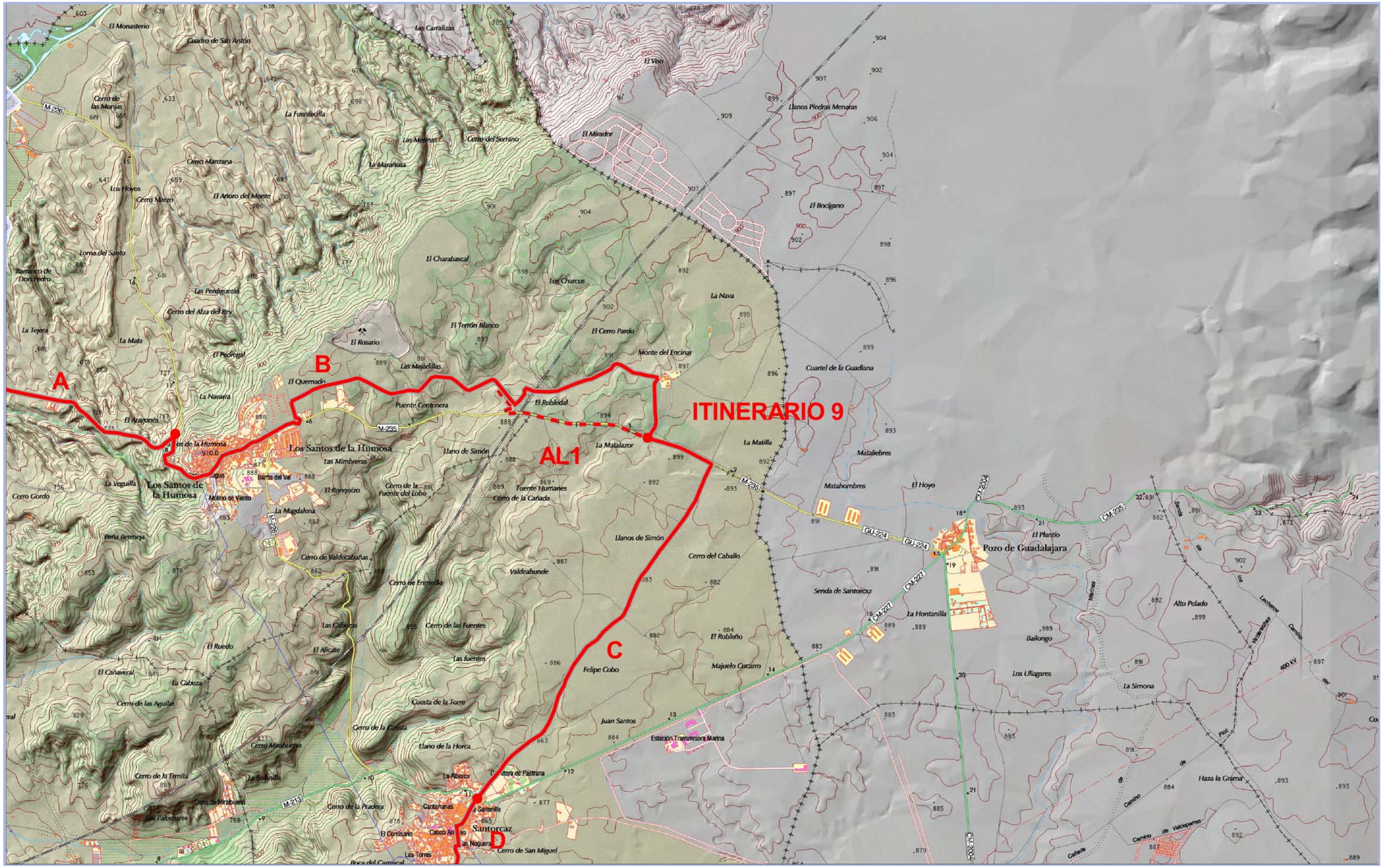
ITINERARIO 9
A
B
C
D
AL1
Los Santos de la Humosa
Pozo de Guadalajara
Santorcaz
El Monasterio
Cuadro de San Antón
Las Carralizas
El Viso
Llanos Piedras Menaras
El Mirador
Cerro del Serrano
Las Mesnas
La Fuentecilla
Cerro de las Monjas
Cerro Manzana
La Marañosa
Los Hoyos
Cerro Marzo
El Amoro del Monte
El Bocígano
Loma del Santo
Barranco de Don Pedro
El Charabascal
Los Charcos
La Nava
Las Perdigueras
Cerro del Alza del Rey
La Tejera
La Mata
El Terrón Blanco
El Cerro Pardo
El Rosario
Monte del Encinar
El Pedregal
Las Majadillas
Cuartel de la Guadiana
El Quemado
La Navarra
Puente Centenera
El Robledal
El Aragonés
La Matalazor
La Matilla
Matalíebres
Matahombres
El Hoyo
Las Mimbreras
Llano de Simón
Barrio del Val
Molino de Viento
La Veguilla
Cerro Gordo
El Ronquizo
Cerro de la Fuente del Lobo
Fuente Humanes
Cerro de la Cañada
La Magdalena
Peña Bermeja
Llanos de Simón
Cerro del Caballo
Cerro de Valdecabañas
Valdeabunde
Cerro de Ermodio
Senda de Santorcaz
El Plantío
La Hontanilla
Alto Pelado
Las Cabezas
Cerro de las Fuentes
El Robleño
Bailongo
El Ruedo
El Alicate
Las fuentes
Felipe Cobo
Majuelo Cucarro
Los Ufiagares
La Simona
El Cañaveral
La Cabeza
Cerro de las Aguilas
Cuesta de la Torre
Juan Santos
Estación Transmisora Marina
Cerro de la Cuesta
Llano de la Horca
Cerro Mirabueno
Cerro de la Ermita
La Solanilla
La Alberca
Haza la Grama
Cerro de la Pradera
Cantarranas
La Santanilla
El Comisario
Casco Ant.
Las Nogueras
Cerro de San Miguel
Las Tomes
Roca del Carnaval
Los Palomares
M-226
M-235
M-213
GU-224
CM-227
CM-2004
CM-235
400 kV

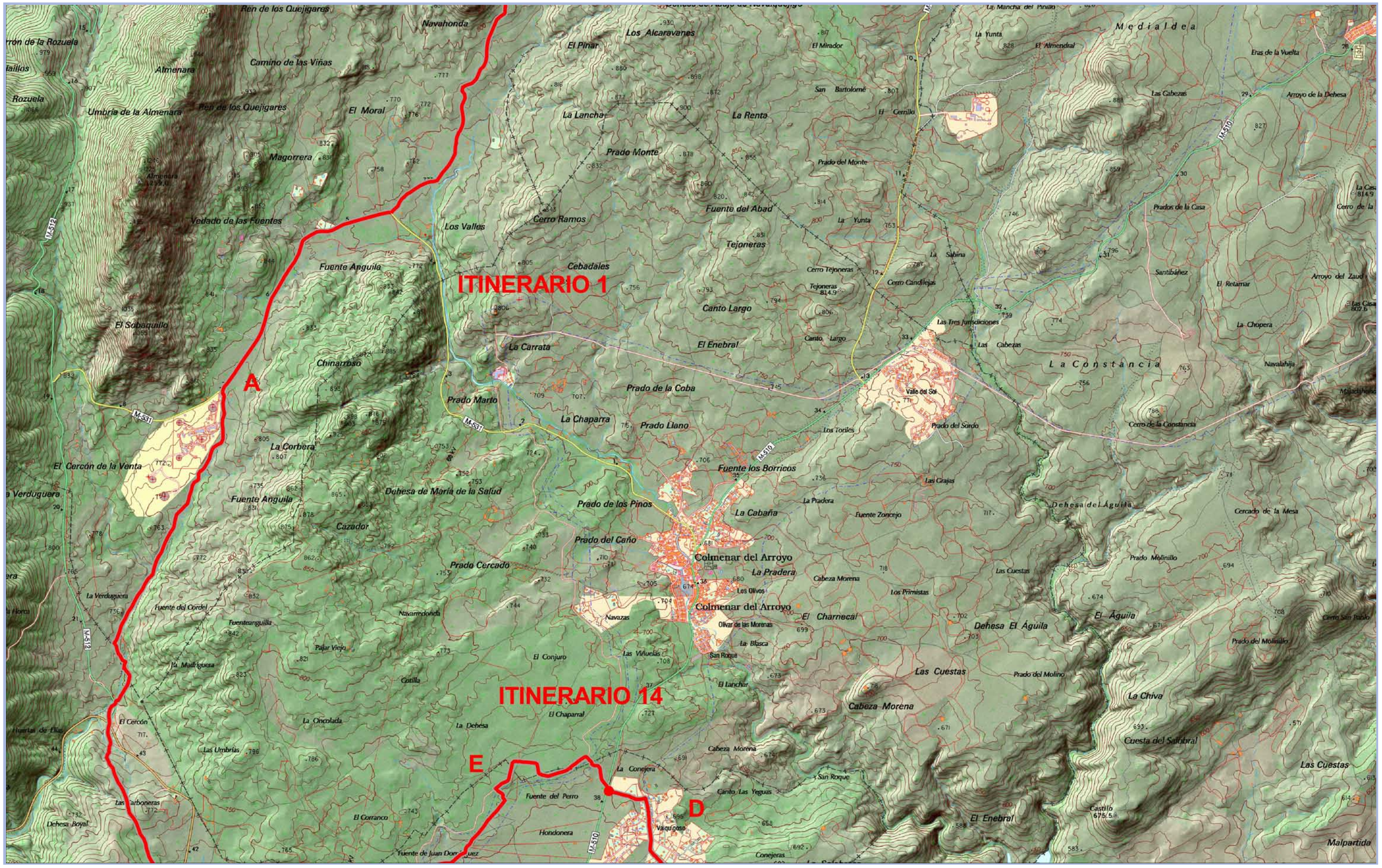
ITINERARIO 1
ITINERARIO 14
A
D
E
Colmenar del Arroyo
Colmenar del Arroyo
Navahonda
Ren de los Quejigares
Camino de las Viñas
Almenara
Umbría de la Almenara
El Moral
Magorrera
Vedado de las Fuentes
Los Valles
Fuente Anguila
El Sobaquillo
Chinarroso
La Carrata
Prado Marto
La Chaparra
La Corbera
El Cercón de la Venta
Dehesa de María de la Salud
Cazador
Prado Cercado
Prado del Caño
Prado de los Pinos
Fuente los Borricos
Prado de la Coba
Prado Llano
La Cabaña
La Pradera
Los Olivos
Olivar de las Morenas
La Blasca
San Roque
El Lanchar
El Chaparral
La Oncolada
La Dehesa
Las Umbrías
El Cercón
Las Carboneras
Dehesa Boyal
El Corranco
Hondonera
Fuente del Perro
La Conejera
Vaquiroso
Canto Las Yeguas
Conejeras
Cabeza Morena
Las Cuestas
Prado del Molino
Dehesa El Águila
El Charneca
Navazas
Navarredonda
Fuente del Cordel
Fuenteanguilla
Pajar Viejo
La Madrigueta
La Verduguera
Cotilla
El Conjuro
Las Viñuelas
Los Alcaravanes
El Pinar
La Lancha
Prado Monte
Cerro Ramos
Cebadales
Fuente del Abad
Tejoneras
Canto Largo
El Enebral
La Renta
San Bartolomé
El Cerrillo
El Mirador
La Yunta
La Sabina
Cerro Tejoneras
Cerro Candilejas
Las Tres Jurisdicciones
Las Cabezas
Valle del Sol
Prado del Sordo
Los Toriles
Las Grajas
La Pradera
Fuente Zoncejo
Prado del Monte
La Mancha del Pinillo
Medialdea
Eras de la Vuelta
Arroyo de la Dehesa
Prados de la Casa
Santibáñez
El Retamar
La Chopera
La Constancia
Navalahija
Cerro de la Constancia
Dehesa del Águila
Cercado de la Mesa
Prado Molinillo
El Águila
Prado del Molinillo
La Chiva
Cuesta del Salobral
Las Cuestas
Castillo
El Enebral
Malpartida
Arroyo del Zaud
Cerro de la
Cerro San Pablo
M-512
M-531
M-510

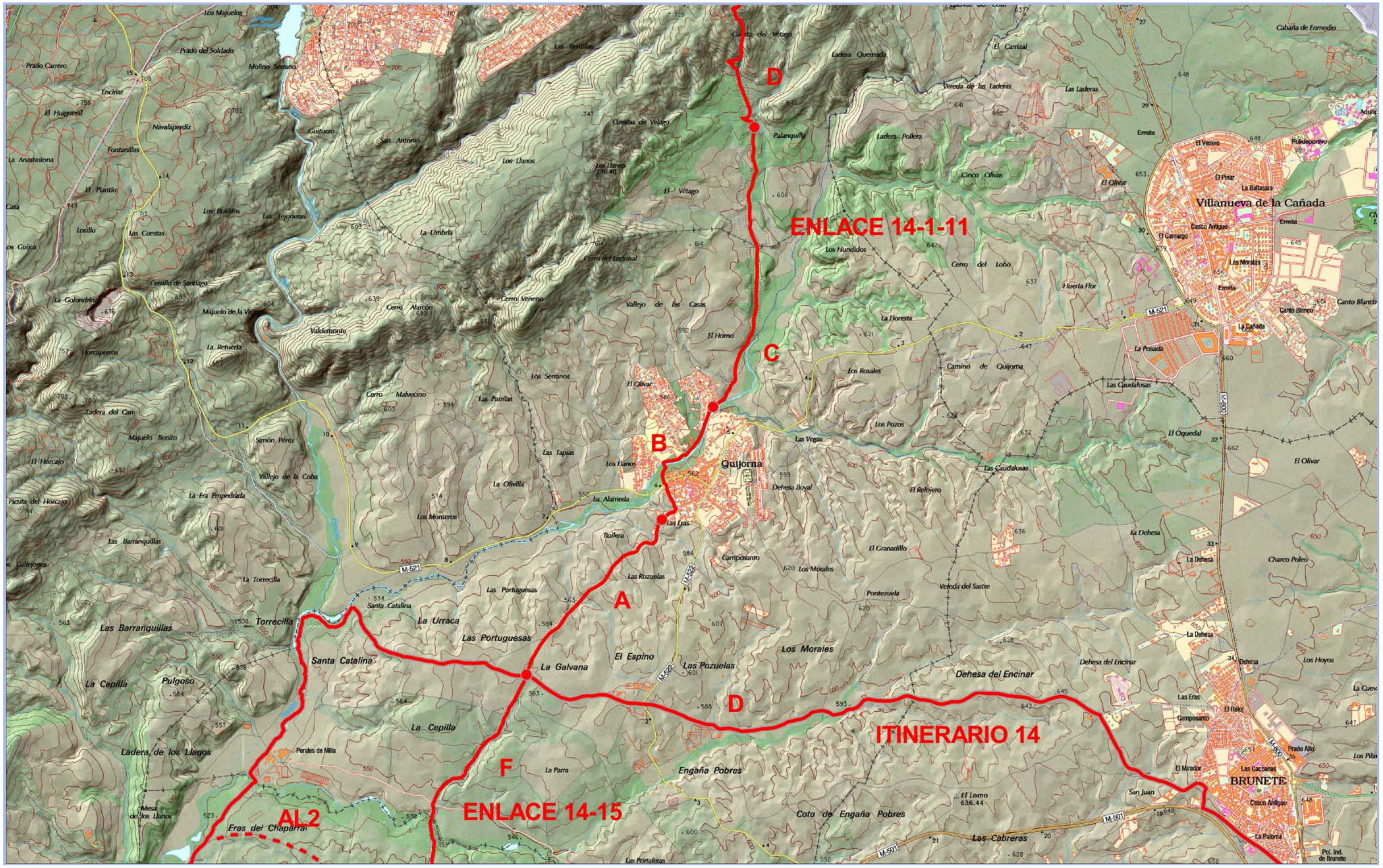
D
ENLACE 14-1-11
C
B
A
D
ITINERARIO 14
F
ENLACE 14-15
AL2
Villanueva de la Cañada
Quijorna
BRUNETE
Los Majuelos
Prado del Soldado
Prado Carrero
Molino Serrano
Encinar
El Huigueral
Navalaperdiz
Fontanillas
La Anastasiona
El Plantío
Casa
Losillo
Las Cuestas
Cuitiuero
San Antonio
Los Llanos
Los Bracillos
Las Tejoneras
La Umbría
Cerrillo de Santiago
La Golondrina
Majuelo de la Vid
Horcajarros
La Retuerta
Cerro Alarcón
Cerro Veneno
Valdemonte
Cerro Malvecino
Ladera del Can
Majuelo Benito
Simón Pérez
El Horcajo
Vallejo de la Coba
La Era Empedrada
Las Barranquillas
La Torrecilla
Torrecilla
Las Barranquillas
La Cepilla
Pulgoso
Ladera de los Llanos
Mesa de los Llanos
Eras del Chaparral
Perales de Milla
Santa Catalina
La Cepilla
Las Rentillas
Cuesta del Vétago
Cuestas de Velago
Los Llanos
El Vétago
Cerro del Endrinal
Vallejo de las Casas
El Horno
Los Serranos
Las Patrillas
Las Tapias
La Olivilla
La Alameda
Los Monteros
Bollera
Las Rozuelas
Las Portuguesas
La Urraca
Las Portuguesas
La Galvana
El Espino
Las Pozuelas
La Parra
Las Portaleras
Ladera Quemada
Palanquilla
Ladera Pollera
Los Hundidos
Cerro del Lobo
La Floresta
Los Rosales
Camino de Quijorna
Los Pozos
Las Vegas
Dehesa Boyal
Camposanto
Los Morales
Pontezuela
El Granadillo
El Relojero
Vereda del Sastre
Dehesa del Encinar
Engaña Pobres
Coto de Engaña Pobres
Las Cabreras
El Lomo 636.44
El Carrizal
Vereda de las Laderas
Las Laderas
Cinco Olivas
El Olivar
Huerta Flor
La Posada
Las Caudalosas
El Oquedal
El Olivar
Cabaña de Enmedio
Ermita
El Venero
Polideportivo
El Pinar
La Baltasara
Casco Antiguo
El Camargo
Las Moralas
Canto Blanco
La Cañada
La Dehesa
Charco Poleo
Los Hoyos
Las Eras
El Reloj
Prado Alto
Las Cachanas
El Mirador
San Juan
La Palomia
Pol. Ind. de Brunete
M-521
M-522
M-501
M-600

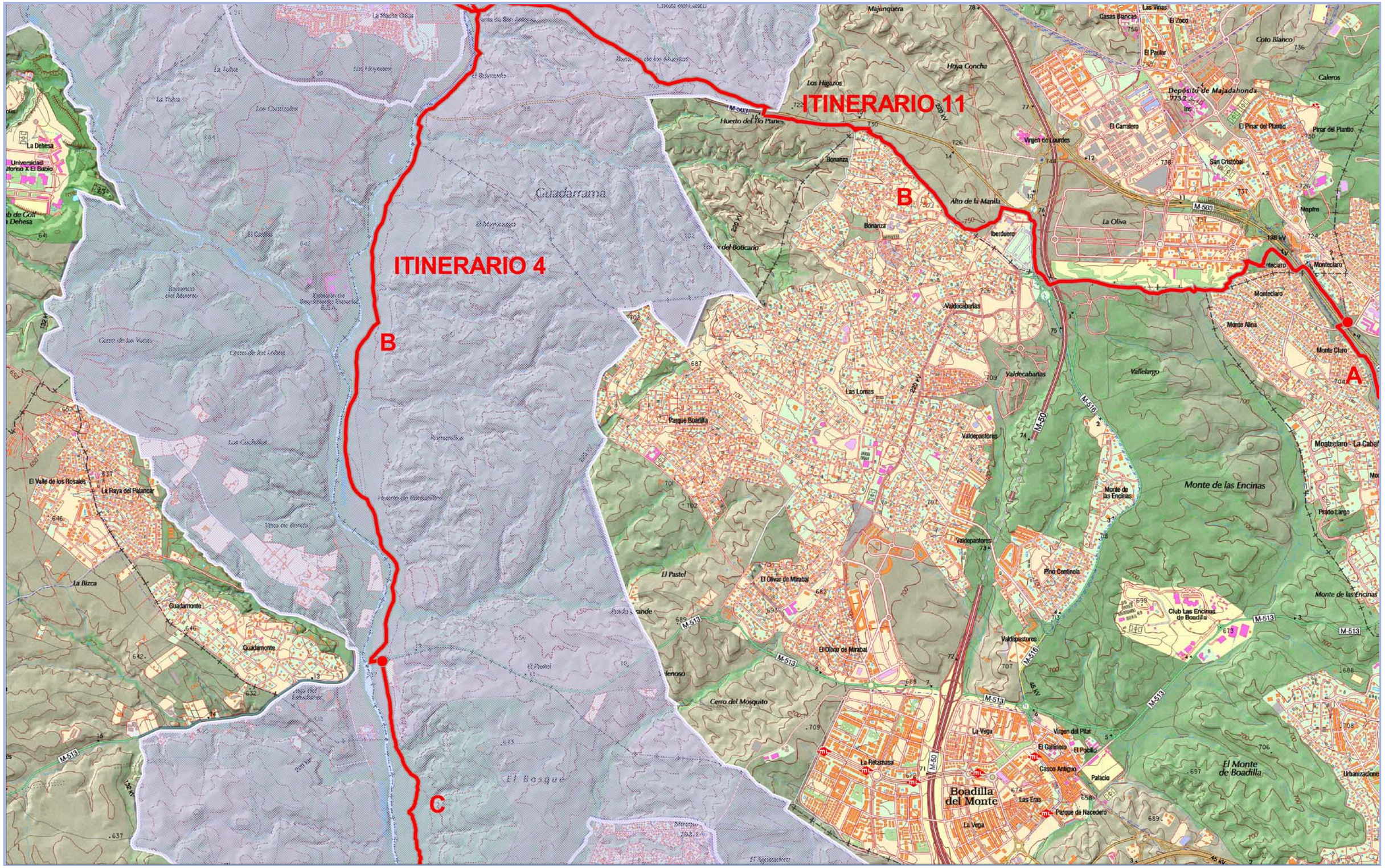
ITINERARIO 11
ITINERARIO 4
A
B
B
C
Majuinquera
Casas Blancas
Las Vías
El Zoco
Coto Blanco
El Pastar
Hoya Concha
Los Higazos
Depósito de Majadahonda
Caleros
El Carralero
El Pinar del Plantío
Pinar del Plantío
Huerto del Tío Planes
Virgen de Lourdes
San Cristóbal
Bonanza
Alto de la Manila
La Oliva
Mapfre
Iberduero
Montecláro
Monte Alina
Monte Claro
Valdecabañas
Vallelargo
Las Lomas
Parque Boadilla
Valdepastores
Monte de las Encinas
Prado Largo
Monteclaro - La Cabaña
El Valle de los Rosales
La Raya del Palancar
La Bizca
Guadamonte
El Pastel
El Olivar de Mirabal
Pino Centinela
Club Las Encinas de Boadilla
Cerro del Mosquito
La Vega
Virgen del Pilar
El Gallinero
El Pocillo
La Retamasa
Casco Antiguo
Palacio
Boadilla del Monte
Las Eras
Parque de Nacedero
El Monte de Boadilla
Urbanizaciones
Guadarrama
El Bosque
M-503
M-513
M-516
M-50
220 kV
138 kV
45 kV

ITINERARIO 16
ANILLO VERDE CICLISTA
ITINERARIO 11
ITINERARIO 14
A
B
POZUELO DE ALARCÓN
MADRID
Casa de Campo
Monte El Pilar
Monte de Pozuelo
Cerro de los Gamos
Monte Gancedo
Parque del Torreón
Parque Fuente de la Salud
Parque Móvil
Parque del Oeste
Parque de la Bombilla
Parque Dehesa de la Villa
Campo de Golf
Cerro del Águila
Cerro de las Covatillas
Cerro Garabitas
Cerro de la Mica
Pinar del Santo
Glorieta Perdida
Parque Zoológico
Parque de Atracciones
Ciudad Universitaria
Universidad Politécnica Campus de Monte Gancedo
Universidad de Somosaguas
Hospital Clínico
Estadio Vallehermoso
Estación Príncipe Pío
Puente del Rey
Puente de Segovia
Puerta del Ángel
Puerta de Toledo
Ronda Segovia
Plaza de España
Gran Vía
Palacio
Feria del Campo
Paseo de Extremadura
Vereda de los Pinos
Casa Quemada
Cerro Garabitas
Cerro de la Mica
Vallecahonde
Pozuelo - Estación
Humera - Somosaguas - Prado del Rey
Somosaguas Centro
Somosaguas Sur
Somosaguas Norte
Prado del Rey
Los Ángeles
Los Retamares
Arroyo
Cuarteles
Colegio San Pablo
Montepríncipe
Cementerio Municipal
Centro de Comunicaciones de Telefónica
Polideportivo
Centro Universitario
Fuente de la Salud
Pozuelo Casco
Casa de Campo
Universidad
Humera
El Montecillo
Rodajos
Las Viñas
La Cabaña
Monte Gancedo
La Fontarrona
Los Pozos
La Paz
Las Encinas
Montecierro
Bularas
Las Minas
Polígono 7
San José
Benítez
Las Dehesillas
Las Fanegas
Aravaca Pueblo
Nueva Aravaca
Arroyo
Rosas de Aravaca
Rosa de Luxemburgo Aravaca
Talgo Talleres
Disco
Colegio Los Rosales
La Rinconada
Campo de Golf
Club de Campo
Club de Campo Villa de Madrid
Depuradora de Viveros
Viveros
Club Puerta de Hierro
Puerta Hierro
MONCLOA
ARAVACA
Camarines
Fuente del Rey
Tapia de Casarriego
Guesta de las Perdices
Las Flores
Valdemarín
Hipódromo de La Zarzuela
Clínica La Zarzuela
El Barrial
Nudo de El Barrial
Cementerio de Aravaca
Puente Viesgo
Red Viaria
Los Caleros
G. Como
Cerro de los Gamos
Monte de Pozuelo
Parque Fuente de la Salud
Parque del Torreón
Parque Móvil
Parque del Oeste
Parque de la Bombilla
Parque Dehesa de la Villa
Parque Almansa
Parque Las Vistillas
Parque de Atracciones
Parque Zoológico
Parque los Pinos
Parque Dehesa de la Villa
Parque R. Sahagún
Parque Móvil
Cementerio Municipal
Cementerio San Isidro
Cementerio de Aravaca
Estadio Vallehermoso
Estadio Calderón
Estación Príncipe Pío
Estación Imperial
Estación Delicias
Estación Atocha
Estación

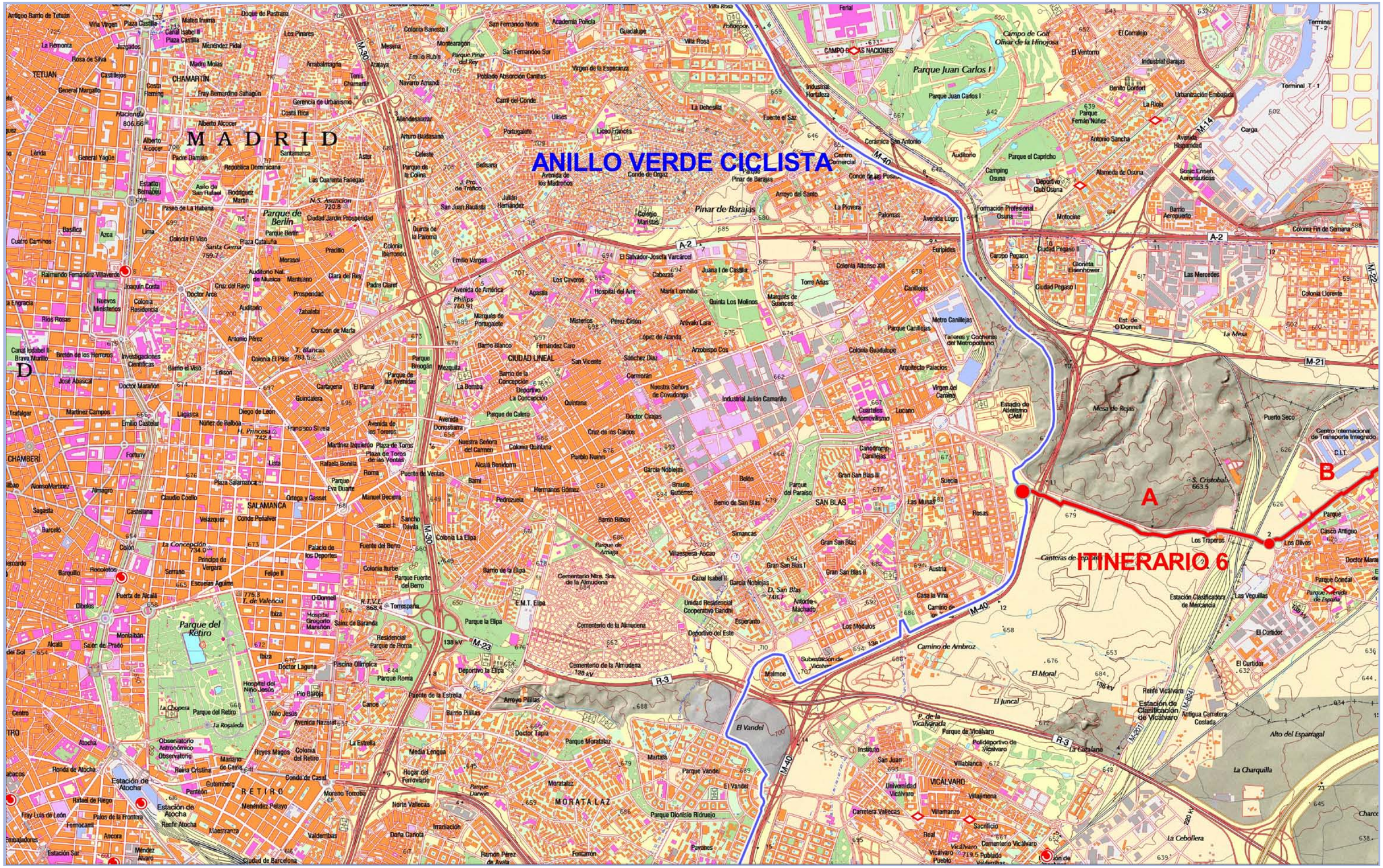
ANILLO VERDE CICLISTA
ITINERARIO 6
A
B
D
MADRID
TETUAN
CHAMARTÍN
SALAMANCA
CHAMBERÍ
RETIRO
CIUDAD LINEAL
SAN BLAS
MORATALAZ
VICÁLVARO
Parque del Retiro
Parque de Berlín
Parque Juan Carlos I
Pinar de Barajas
Campo de Golf Olivar de la Hinojosa
Mesa de Rojas
Canteras de Espoz
Camino de Ambroz
El Moral
El Juncal
El Vandel
Alto del Espárragal
La Charquilla
La Cebollera
M-30
M-40
M-23
M-14
M-21
M-22
A-2
R-3
138 kV
220 kV

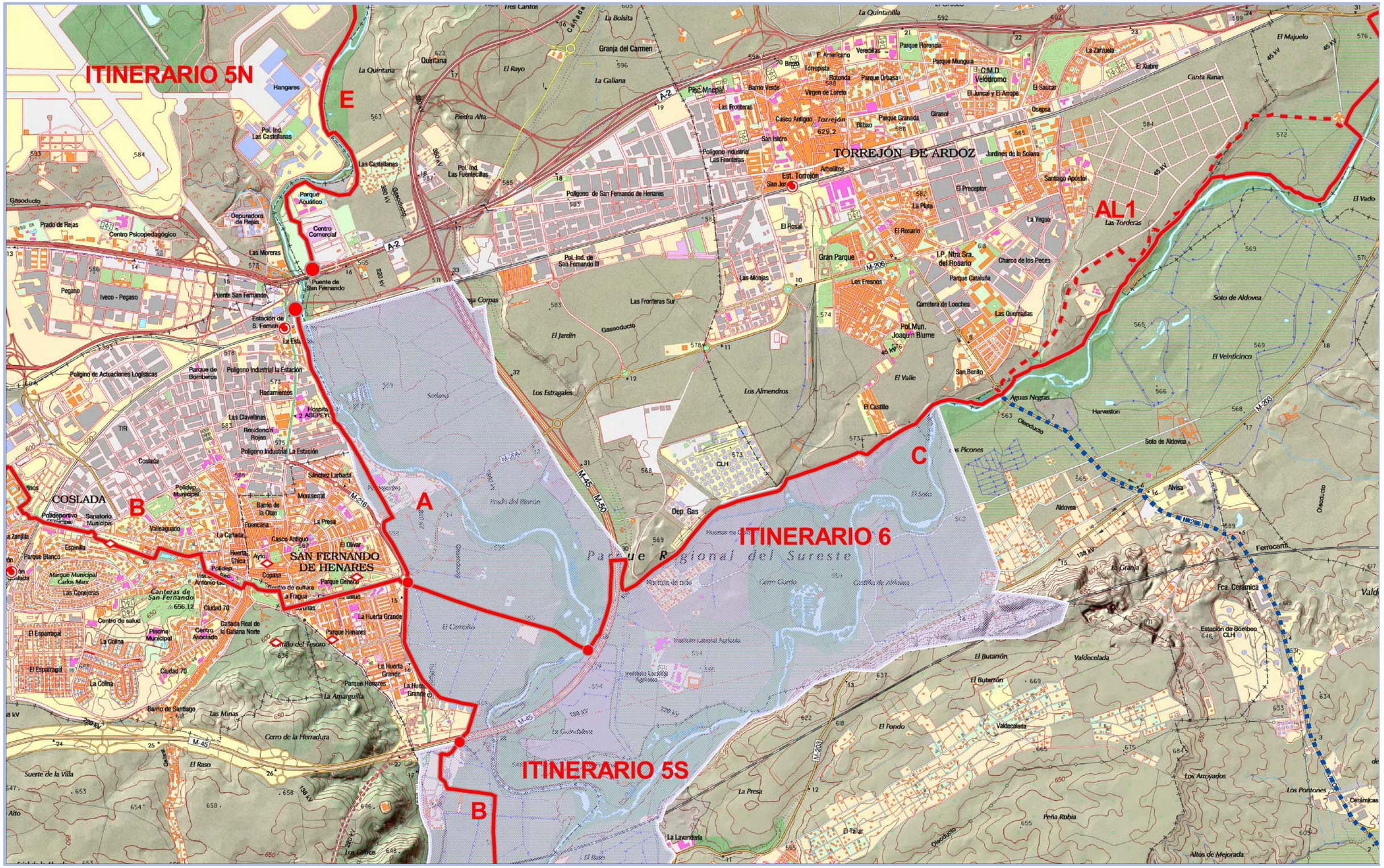
ITINERARIO 5N
E
A
B
C
AL1
ITINERARIO 6
ITINERARIO 5S
TORREJÓN DE ARDOZ
SAN FERNANDO DE HENARES
COSLADA
Parque Regional del Sureste
Estación de S. Fernando
Puente de San Fernando
Estación de Torrejón
Gran Parque
Parque Acuático
Centro Comercial
Hangares
Pol. Ind. Las Castellanas
Pol. Ind. Las Fuentecillas
Pol. Ind. de San Fernando III
Polígono de San Fernando de Henares
Polígono Industrial Las Fronteras
Polígono de Actuaciones Logísticas
Polígono Industrial La Estación
Parque de Bomberos
Depuradora de Rejas
Centro Psicopedagógico
Prado de Rejas
Las Moreras
Puente San Fernando
Las Fronteras Sur
Las Monjas
Los Almendros
Los Estragales
El Jardín
Los Fresnos
Carretera de Loeches
Pol.Mun. Joaquín Blume
El Valle
El Castillo
San Benito
Aguas Negras
Harveston
Soto de Aldovea
El Veinticinco
Canta Ranas
El Majuelo
El Vado
Las Torderas
Parque Florencia
Parque Munguía
C.M.D. Velódromo
Parque Orbasa
Parque Granada
Girasol
Jardines de la Solana
Santiago Apóstol
El Preceptor
La Plata
La Yegua
El Rosario
I.P. Ntra. Sra. del Rosario
Charco de los Peces
Parque Cataluña
Las Quemadas
Casco Antiguo Torrejón
Bilbao
San Isidro
Virgen de Loreto
Barrio Verde
Piscina Municipal
Granja del Carmen
La Galiana
La Quintana
Quintana
El Rayo
Piedra Alta
La Bolsita
Tres Cantos
La Quintanilla
Vereditas
Torrejista
Rotonda
Brezo
El Saucar
Osepsa
La Zarzuela
El Xiabre
Gaseoducto
Oleoducto
Dep. Gas
CLH
Estación de Bombeo CLH
Fca. Cerámica
Ferrocarril
Aldovea
Alvisa
Valdecelada
El Butarrón
El Fondo
La Presa
La Lavandería
El Tallar
Peña Rubia
Los Arroyadas
Los Pontones
Cerámicas
Altos de Mejorada
Cerro de la Herradura
Las Minas
La Amarguilla
Canteras de San Fernando
Cerrillo del Tesoro
Parque Henares
La Huerta Grande
Ciudad 70
Canada Real de la Galiana Norte
Centro Asociado
Piscina Municipal
Centro de salud
El Espartaral
La Colina
Barrio de Santiago
Las Conejeras
Marque Municipal Carlos Marx
Parque Blanco
Espinilla
Polideportivo Municipal
Sanatorio Municipal
Valleaguado
Coslada
Polideporivo Municipal
Barrio de la Otan
Fuencasa
La Cañada
Huerta Chica
Casco Antiguo
El Olivar
La Presa
Montserrat
Sánchez Larbada
Rodamientos
Las Clavellinas
Residencia Rojas
Hospital ASEPEYO
Suerte de la Villa
El Raso
Alto
Los Carros
Sotillo
Tres Cantos
Canada
Pol. Ind. Las Fuentecillas
Pol. Ind. Las Castellanas
Las Castellanas
Pegaso
Iveco - Pegaso
TIR
Hangares
Gaseoducto
Oleoducto
A-2
M-45
M-50
M-206
M-203
M-216
M-209
45 kV
138 kV
220 kV
380 kV

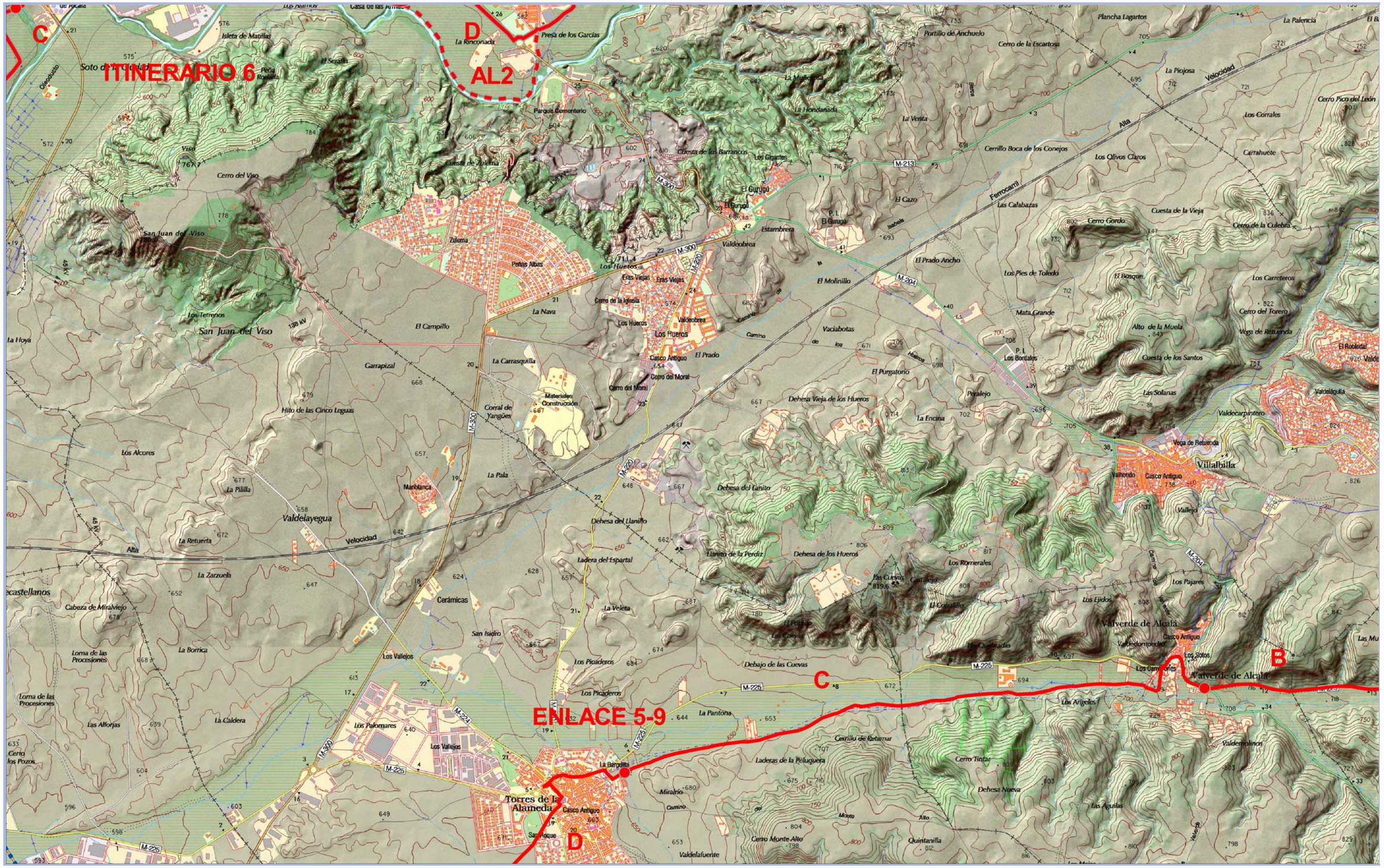
ITINERARIO 6
AL2
ENLACE 5-9
A
B
C
D
Torres de la Alameda
Valverde de Alcalá
Villalbilla
Velocidad
Alta
Ferrocarril
M-300
M-225
M-204
M-213
M-220
M-224
M-500

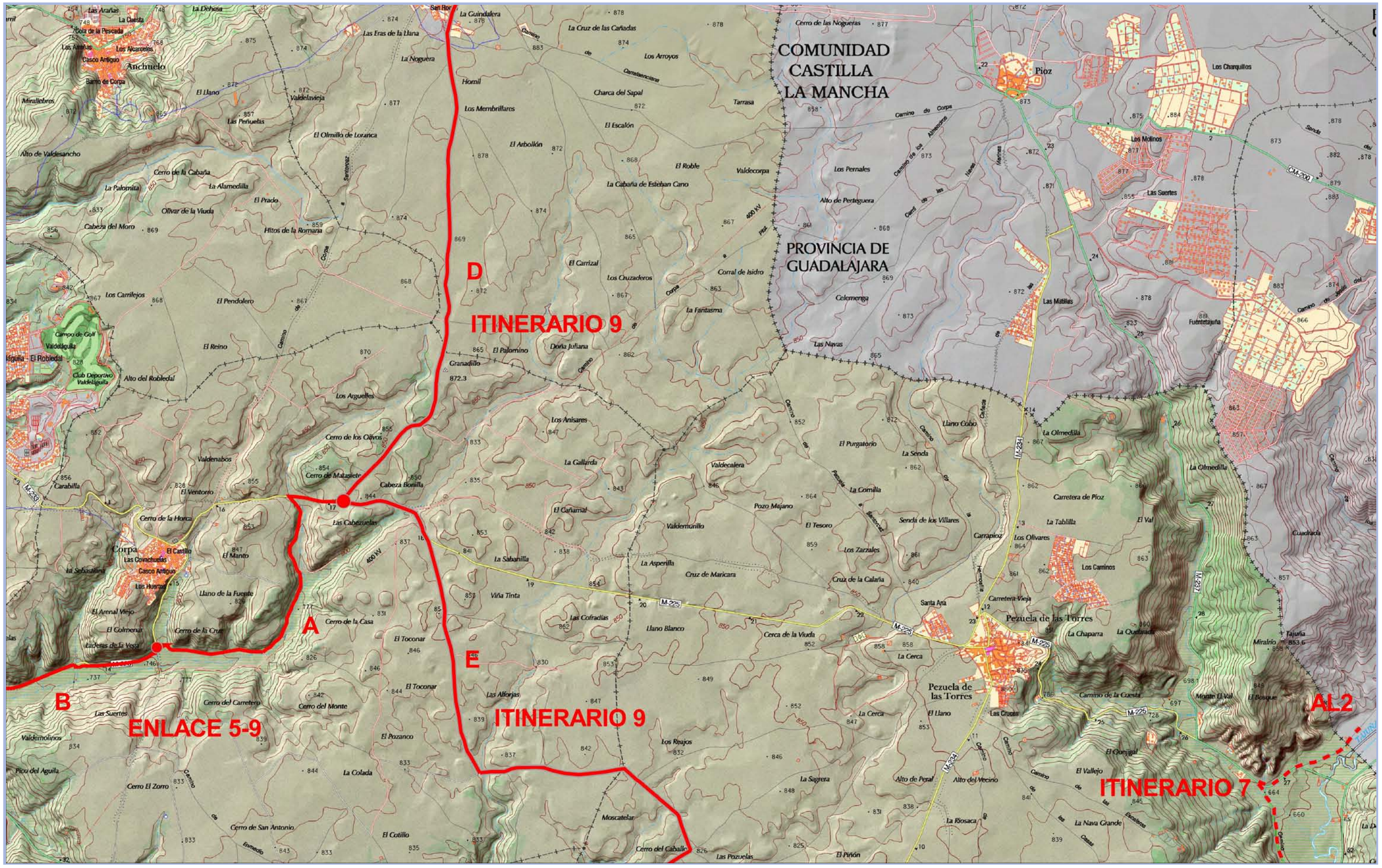
COMUNIDAD CASTILLA LA MANCHA
PROVINCIA DE GUADALAJARA
D
ITINERARIO 9
E
ITINERARIO 9
A
B
ENLACE 5-9
AL2
ITINERARIO 7
Anchuelo
Pioz
Corpa
Pezuela de las Torres
Pezuela de las Torres
M-225
M-234
M-237
CM-200
400 kV

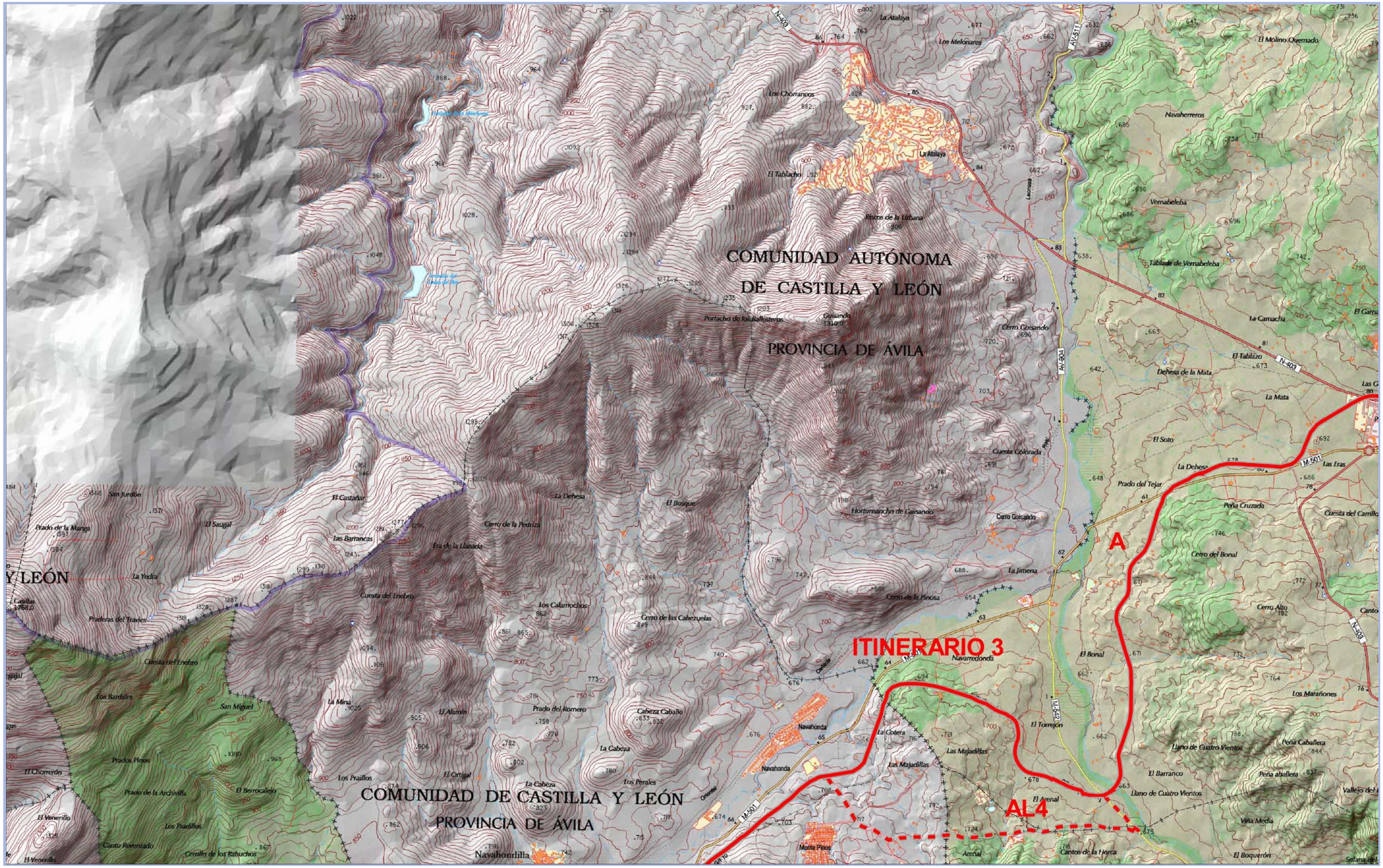
COMUNIDAD AUTÓNOMA
DE CASTILLA Y LEÓN
PROVINCIA DE ÁVILA
COMUNIDAD DE CASTILLA Y LEÓN
PROVINCIA DE ÁVILA
ITINERARIO 3
A
AL4
N-403
AV-511
AV-504
M-501
M-542
La Atalaya
Los Melonares
El Molino Quemado
Navaherreros
Los Chorranos
La Malaya
El Tablacho
Riscos de la Urbana
Vernabeleba
Tablada de Vernabeleba
La Camacha
El Tablazo
Dehesa de la Mata
La Mata
Portacho de los Ballesteros
Guisando
Cerro Guisando
El Soto
La Dehesa
Prado del Tejar
Las Eras
Peña Cruzada
Cuesta del Carrillo
Cuesta Colorada
Hortunsancho de Guisando
Cerro del Bonal
La Jimena
Cerro de la Pinosa
Cerro Alto
El Bonal
Navarredonda
Los Marañones
El Torrejón
Llano de Cuatro Vientos
Peña Caballera
Peña ahallera
El Barranco
El Arenal
Las Majadillas
La Cotera
Navahonda
Vallejo del
Viña Media
El Boquerón
Cantos de la Horca
Arenal
Monte Pinos
Navahondilla
Cabeza Caballo
Prado del Romero
Los Perales
La Cabeza
El Ortigal
Los Praillos
El Alamín
La Mina
San Miguel
Los Bardales
Prados Pinos
Prado de la Archivilla
El Berrocalejo
Los Pradillos
Canto Roventado
Cerrillo de los Rabuchos
El Venerillo
El Chorrerón
Cuesta del Enebro
Pradenas del Travies
La Yedra
Casillas
Prado de la Manga
San Jurdón
El Saugal
El Castañar
Las Barrancas
Era de la Llanada
Cerro de la Pedriza
La Dehesa
El Bosque
Los Calamochos
Cerro de las Cabezuelas
Cuesta del Enebro
Cerro Guisando

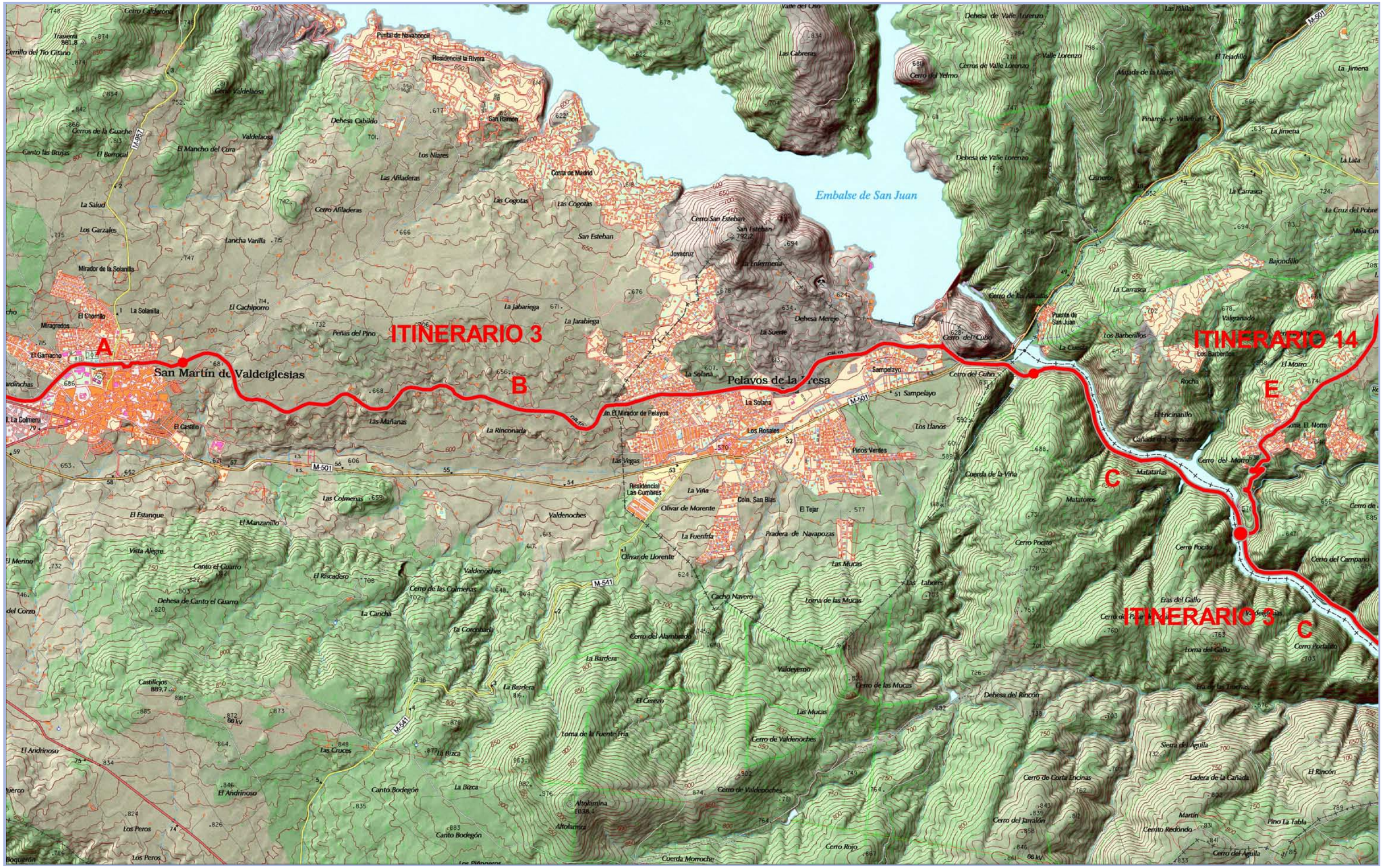
ITINERARIO 3
ITINERARIO 14
ITINERARIO 9
A
B
C
C
E
San Martín de Valdeiglesias
Pelayos de la Presa
Embalse de San Juan
M-501
M-541
M-501
M-501

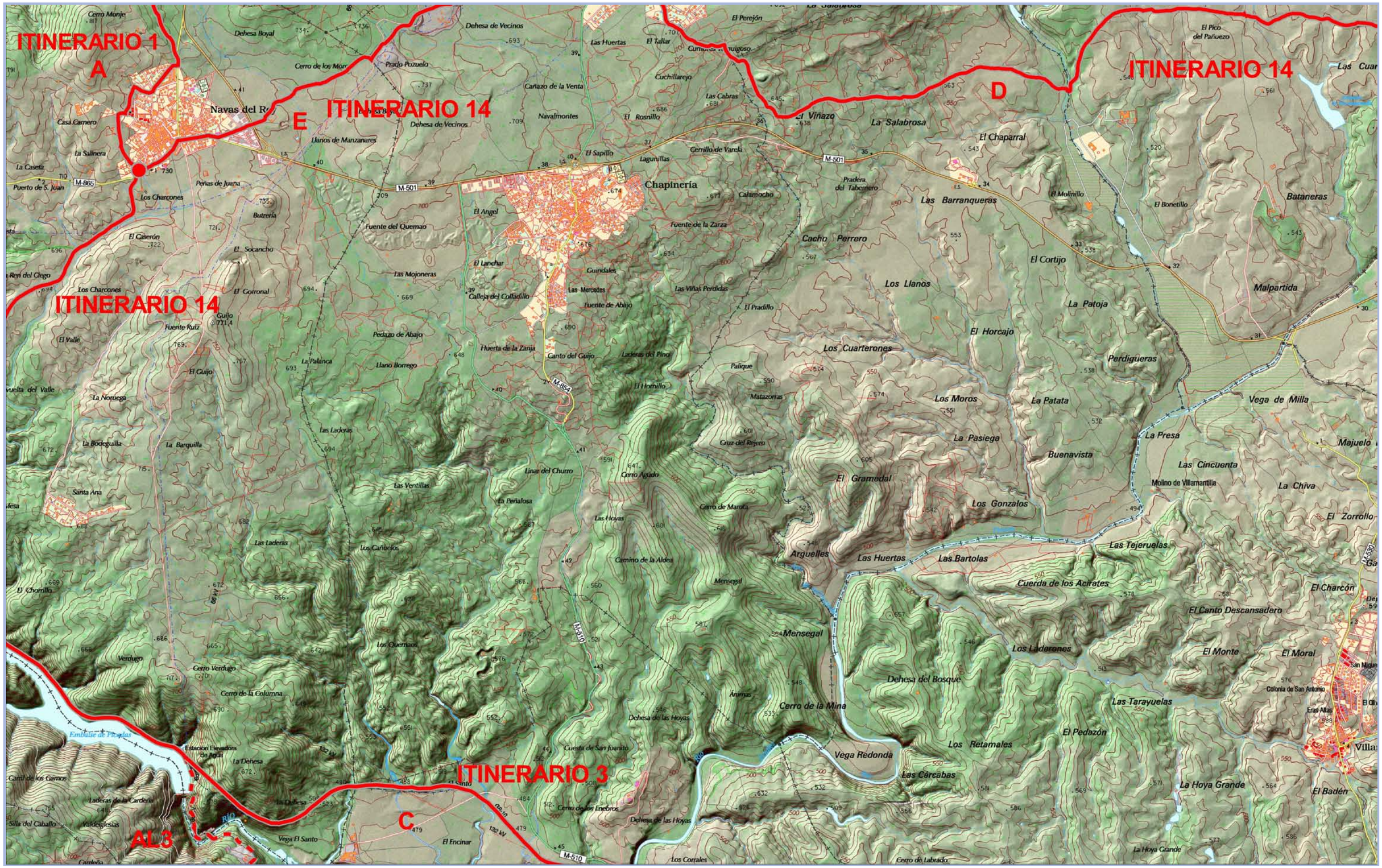
ITINERARIO 1
A
ITINERARIO 14
E
ITINERARIO 14
D
ITINERARIO 14
ITINERARIO 3
C
AL3
Navas del Rey
Chapinería
Las Barranqueras
Cacho Perrero
Los Llanos
Los Cuarterones
Los Moros
La Salabrosa
El Chaparral
El Cortijo
La Patoja
El Horcajo
Perdigueras
La Patata
Vega de Milla
La Presa
Las Cincuenta
La Chiva
El Zorrollo
Majuelo
Buenavista
La Pasiega
El Gramedal
Los Gonzalos
Las Tejeruelas
Las Bartolas
Las Huertas
Arguelles
Cuerda de los Acirates
El Canto Descansadero
El Charcón
El Monte
El Moral
Los Laderones
Dehesa del Bosque
Cerro de la Mina
Las Tarayuelas
El Pedazón
Los Retamales
Vega Redonda
Las Cércabas
La Hoya Grande
El Badén
Mensegal
Bataneras
Malpartida
Molino de Villamantilla
Colonia de San Antonio
Villa
Embalse de Picadas
Estación Elevadora de Agua
Vega El Santo
El Encinar
Los Corrales
Cerro de Labrado
M-501
M-865
M-854
M-510
M-530
M-534
132 kV
66 kV

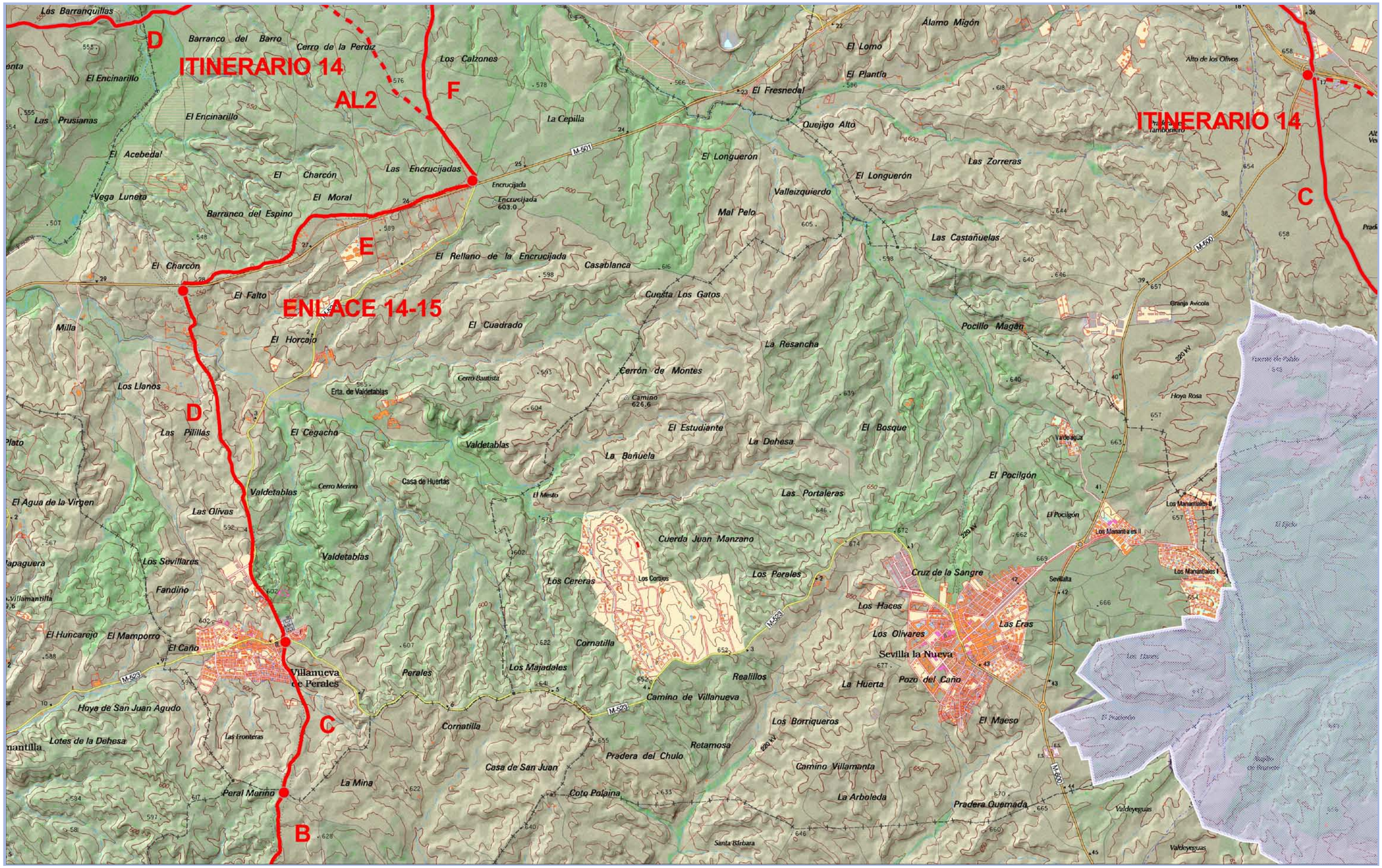
ITINERARIO 14
AL2
D
F
E
C
B
ENLACE 14-15
Las Barranquillas
Barranco del Barro
Cerro de la Perdiz
El Encinarillo
Las Prusianas
El Acebedal
Vega Lunera
El Charcón
El Moral
Barranco del Espino
Las Encrucijadas
Los Calzones
La Cepilla
M-501
El Fresnedal
El Lomo
El Plantío
Álamo Migón
Alto de los Olivos
Quejigo Alto
El Longuerón
Valleizquierdo
Mal Pelo
Las Zorreras
Las Castañuelas
M-500
El Rellano de la Encrucijada
Casablanca
Cuesta Los Gatos
El Cuadrado
La Resancha
Pocillo Magán
Granja Avícola
El Falto
El Horcajo
Milla
Los Llanos
Erta. de Valdetablas
Cerro Bautista
Cerrón de Montes
Camino 626,6
Hoya Rosa
Las Pilillas
El Cegacho
Valdetablas
El Estudiante
La Dehesa
El Bosque
La Bañuela
El Pocilgón
Cerro Merino
Casa de Huertas
El Mesto
Las Portaleras
El Agua de la Virgen
Las Olivas
Los Manantiales II
Los Manantiales I
Cuerda Juan Manzano
Los Sevillares
Fandiño
Los Cereras
Los Cortijos
Los Perales
Cruz de la Sangre
Sevilla la Nueva
Los Haces
Las Eras
Los Olivares
El Huncarejo
El Mamporro
El Caño
Cornatilla
Villanueva de Perales
Perales
Los Majadales
Realillos
La Huerta
Pozo del Caño
M-523
Camino de Villanueva
Hoya de San Juan Agudo
Lotes de la Dehesa
Las Fronteras
Los Borriqueros
El Maeso
Retamosa
Pradera del Chulo
Casa de San Juan
Camino Villamanta
La Mina
Peral Merino
Coto Polaina
La Arboleda
Pradera Quemada
Valdeyeguas
Santa Bárbara
220 kV

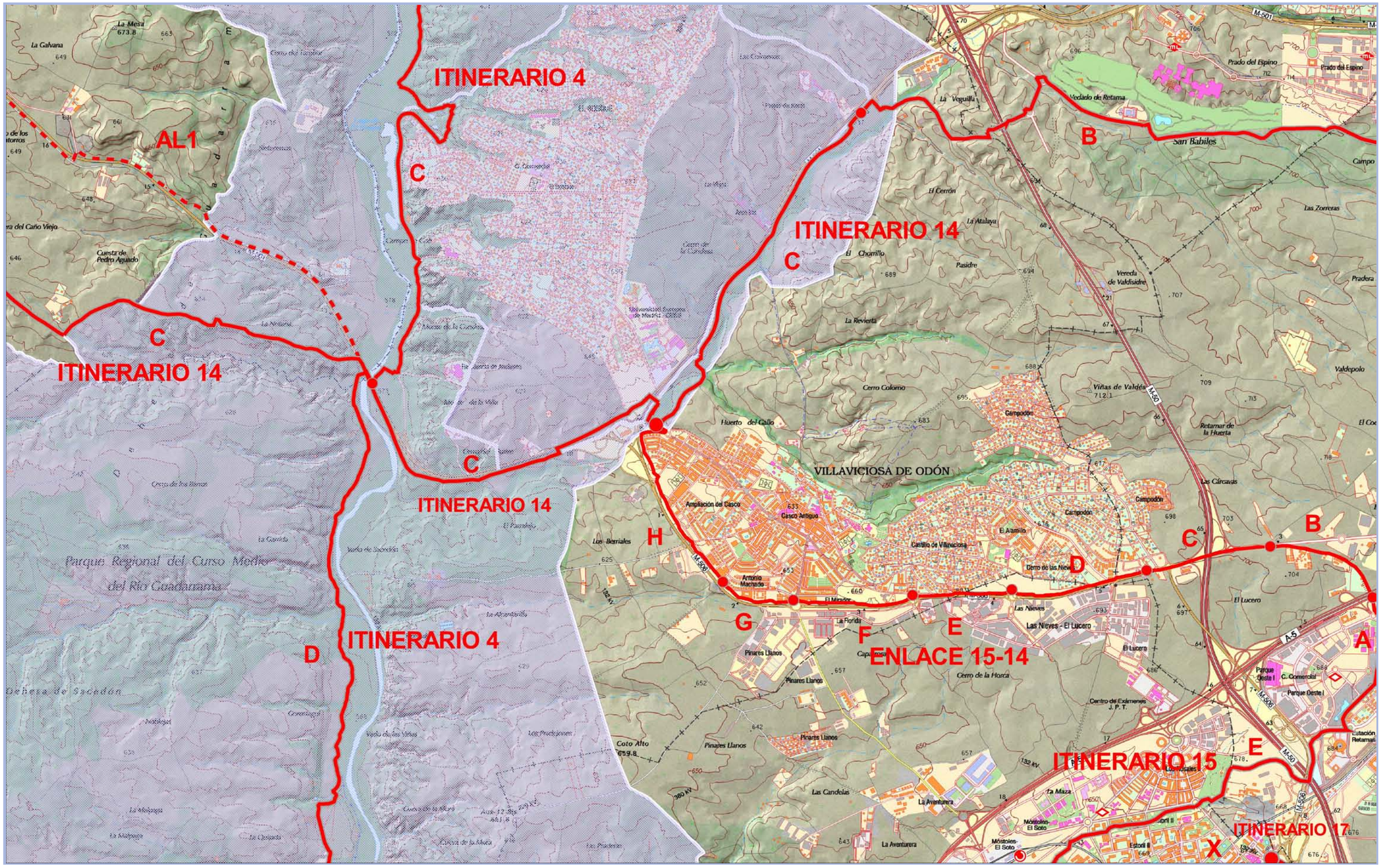
ITINERARIO 4
AL1
C
ITINERARIO 14
C
ITINERARIO 14
C
ITINERARIO 4
D
ITINERARIO 14
C
B
C
B
H
D
G
F
E
ENLACE 15-14
A
E
ITINERARIO 15
X
ITINERARIO 17
VILLAVICIOSA DE ODÓN
Parque Regional del Curso Medio del Río Guadarrama

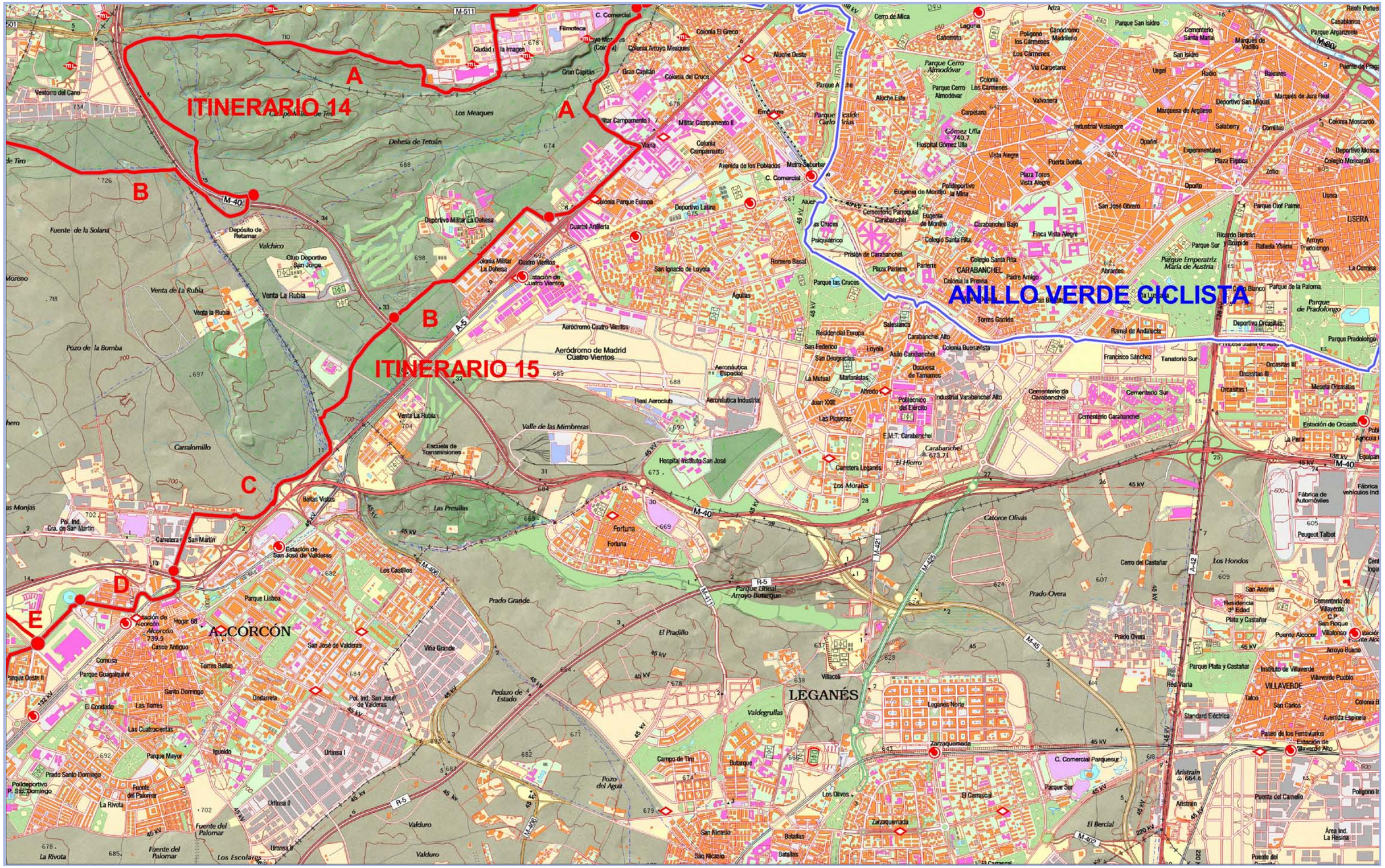
ITINERARIO 14
ITINERARIO 15
ANILLO VERDE CICLISTA
A
B
C
D
E
ALCORCÓN
LEGANÉS
CARABANCHEL
VILLAVERDE
USERA
Aeródromo de Madrid Cuatro Vientos
Parque Lineal Arroyo Butarque
Parque Emperatriz María de Austria
Parque Prado Longo
Parque Grande
Parque Lisboa
Parque Guadalquivir
Parque Sur
Parque Mayor
Parque Oeste II
Parque Las Cruces
Parque Cerro Almodóvar
Parque Carlos V
Parque San Isidro
Parque Arganzuela
Parque Olof Palme
Parque de la Paloma
Parque de Prado Longo
Parque Pradolongo
Parque Tierno Galván
Parque Polvorín
Parque Industrial Vistalegre
Parque Industrial Carabanchel Alto
Parque Industrial Varabanchel Alto
Parque Industrial Parquesur
Parque Industrial Vista Alegre
Parque Industrial Cerro de Mica
Parque Industrial Cerro del Castañar
Parque Industrial Prado Overa
Parque Industrial Prado Santo Domingo
Parque Industrial Plata y Castañar
Parque Industrial Leganés Norte
Parque Industrial Carabanchel Bajo
Parque Industrial Carabanchel Alto
Parque Industrial Aluche Este
Parque Industrial Aluche Oeste
Parque Industrial Aluche Desde
Parque Industrial Aluche Hasta

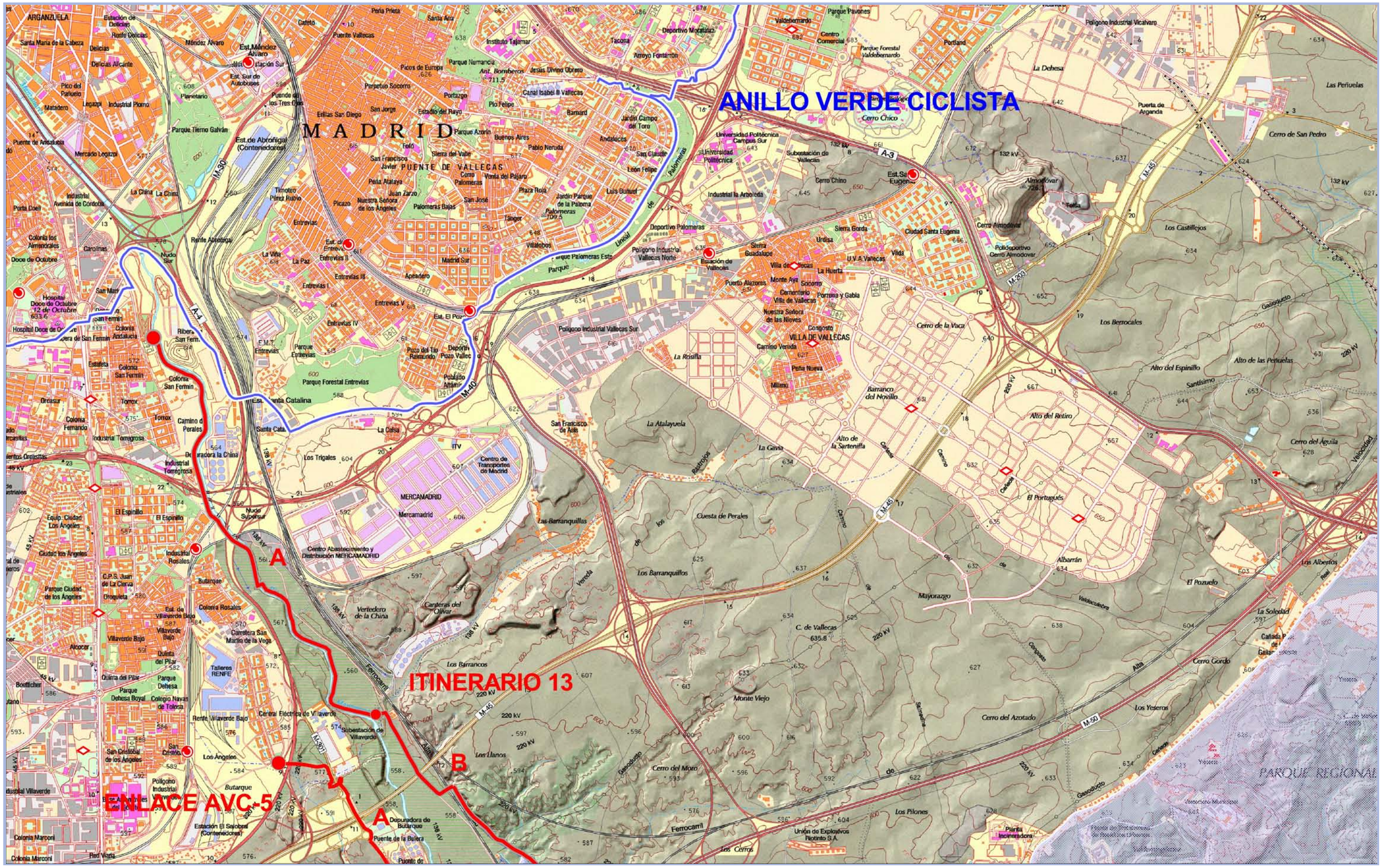
ANILLO VERDE CICLISTA
ITINERARIO 13
ENLACE AVC 5
A
B
A
MADRID
PUENTE DE VALLECAS
VILLA DE VALLECAS
MERCAMADRID
PARQUE REGIONAL

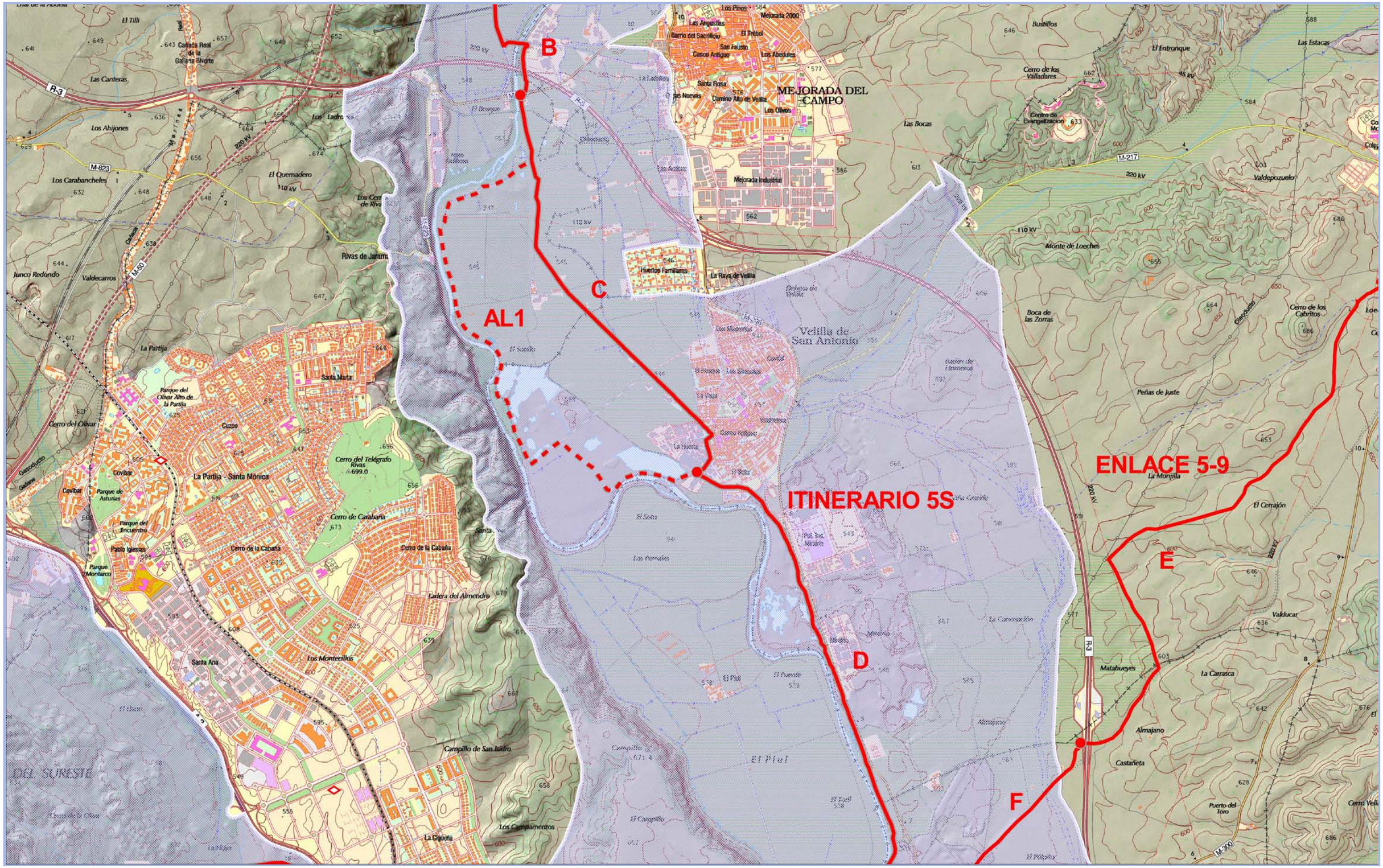
B
C
AL1
ITINERARIO 5S
D
E
F
ENLACE 5-9
MEJORADA DEL CAMPO
Mejorada Industrial
Huertos Familiares
La Raya de Velilla
Velilla de San Antonio
Las Bocas
Bustillos
El Entronque
Cerro de los Valladares
Centro de Evangelización
Las Estacas
Valdepozuelo
Monte de Loeches
Boca de las Zorras
Cerro de los Cabritos
Peñas de Juste
La Monjilla
El Cerrajón
Valducar
La Carrasca
Matabueyes
Almajano
Castañeta
Puerto del Toro
Cerro Velil
Las Canteras
Los Ahijones
Los Carabancheles
El Quemadero
Junco Redondo
Valdecarros
Rivas de Jarama
La Partija
Santa Marta
Parque del Olivar Alto de la Partija
Cerro del Olivar
Cuzco
Covibar
La Partija - Santa Mónica
Parque de Asturias
Parque del Encuentro
Pablo Iglesias
Parque Montarco
Cerro del Telégrafo Rivas 699.0
Cerro de Carabaña
Cerro de la Cabaña
Ladera del Almendro
Los Montecillos
Santa Ana
Campillo de San Isidro
Los Campamentos
La Cigüeña
DEL SUNESTE
R-3
M-823
M-50
M-217
M-300
220 kV
110 kV
45 kV

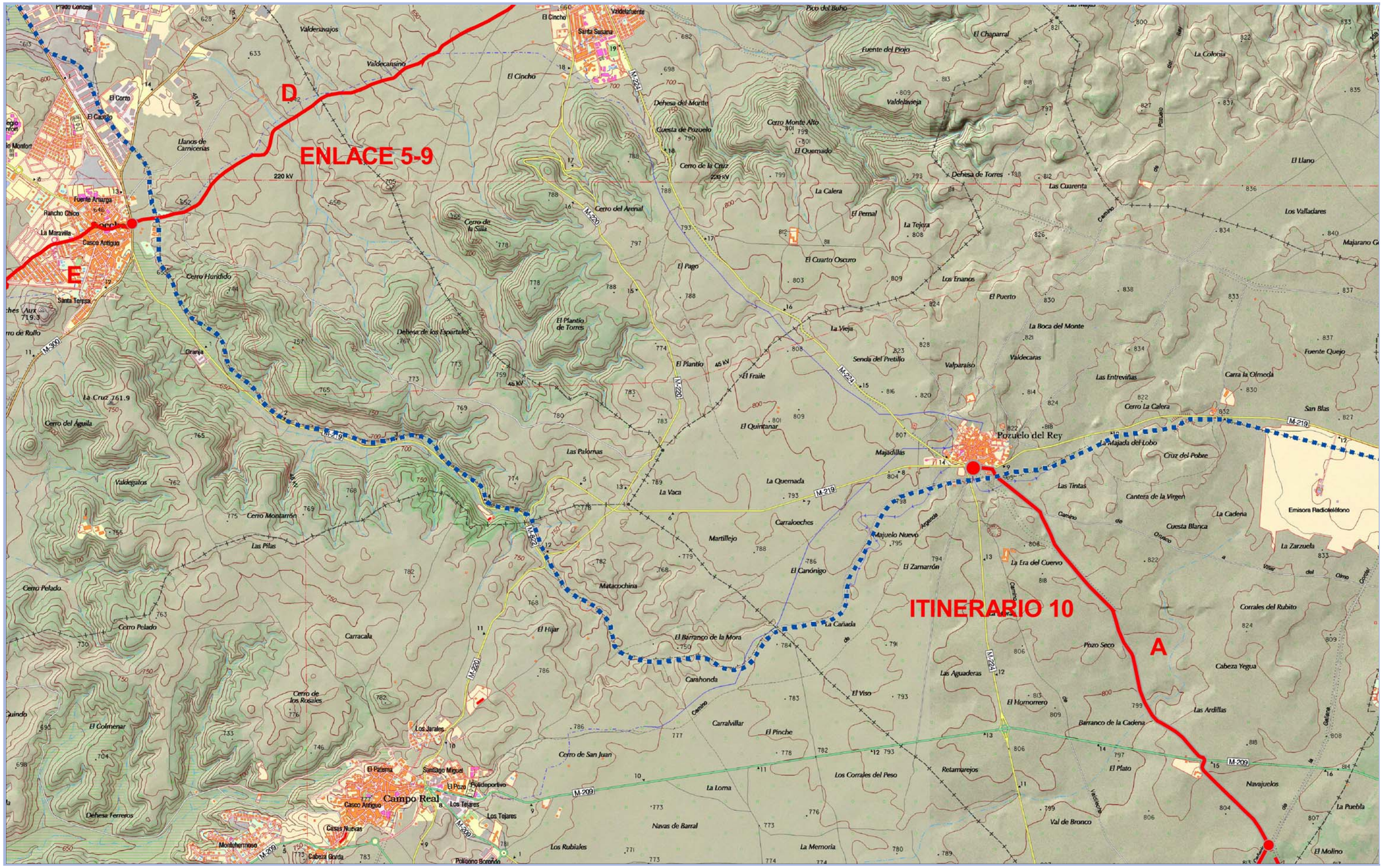
ENLACE 5-9
D
E
ITINERARIO 10
A
Pozuelo del Rey
Campo Real
Valdenavajos
Valdecansino
El Cincho
Santa Susana
Valdelafuente
Pico del Buho
Fuente del Piojo
El Chaparral
La Colonia
Valdelavieja
Dehesa del Monte
Cuesta de Pozuelo
Cerro Monte Alto
El Quemado
Cerro de la Cruz
Dehesa de Torres
Las Cuarenta
El Llano
Los Valladares
La Calera
El Pernal
La Tejera
Cerro del Arenal
El Cuarto Oscuro
Los Enanos
El Puerto
La Boca del Monte
El Pago
El Plantío de Torres
Dehesa de los Espartales
La Vieja
Senda del Pretillo
Valparaíso
Valdecaras
Las Entreviñas
Fuente Quejo
Carra la Olmeda
El Plantío
El Fraile
El Quintanar
Cerro La Calera
San Blas
Las Palomas
Majadillas
La Majada del Lobo
Cruz del Pobre
La Quemada
La Vaca
Las Tintas
Cantera de la Virgen
La Cadena
Emisora Radiotelefono
Carraloeches
Cuesta Blanca
Martillejo
Majuelo Nuevo
La Zarzuela
El Canónigo
El Zamarrón
La Era del Cuervo
Matacochina
Corrales del Rubito
El Hijar
La Cañada
El Barranco de la Mora
Pozo Seco
Carracala
Carahonda
Las Aguaderas
Cabeza Yegua
El Viso
El Hornorrero
Las Ardillas
Carralvillar
El Pinche
Barranco de la Cadena
Cerro de San Juan
Los Corrales del Peso
Retamarejos
El Plato
La Loma
Navas de Barral
Navajuelos
La Puebla
Val de Bronco
Los Rubiales
La Memoria
El Molino
Cerro Hundido
Granja
Cerro del Águila
Valdegatos
Cerro Montarrón
Las Pilas
Cerro Pelado
Cerro de los Rosales
El Colmenar
Los Jarales
Santiago Miguel
El Pozo
Polideportivo
Los Tejares
Casas Nuevas
Dehesa Ferreros
Montehermoso
Cabeza Gorda
Polígono Boromdo
Prado Concejil
El Corro
El Cantizo
Llanos de Carnicerías
Fuente Amarga
Rancho Chico
La Maravilla
Casco Antiguo
Santa Teresa
La Cruz 761.9
220 kV
45 kV
M-300
M-220
M-224
M-219
M-209

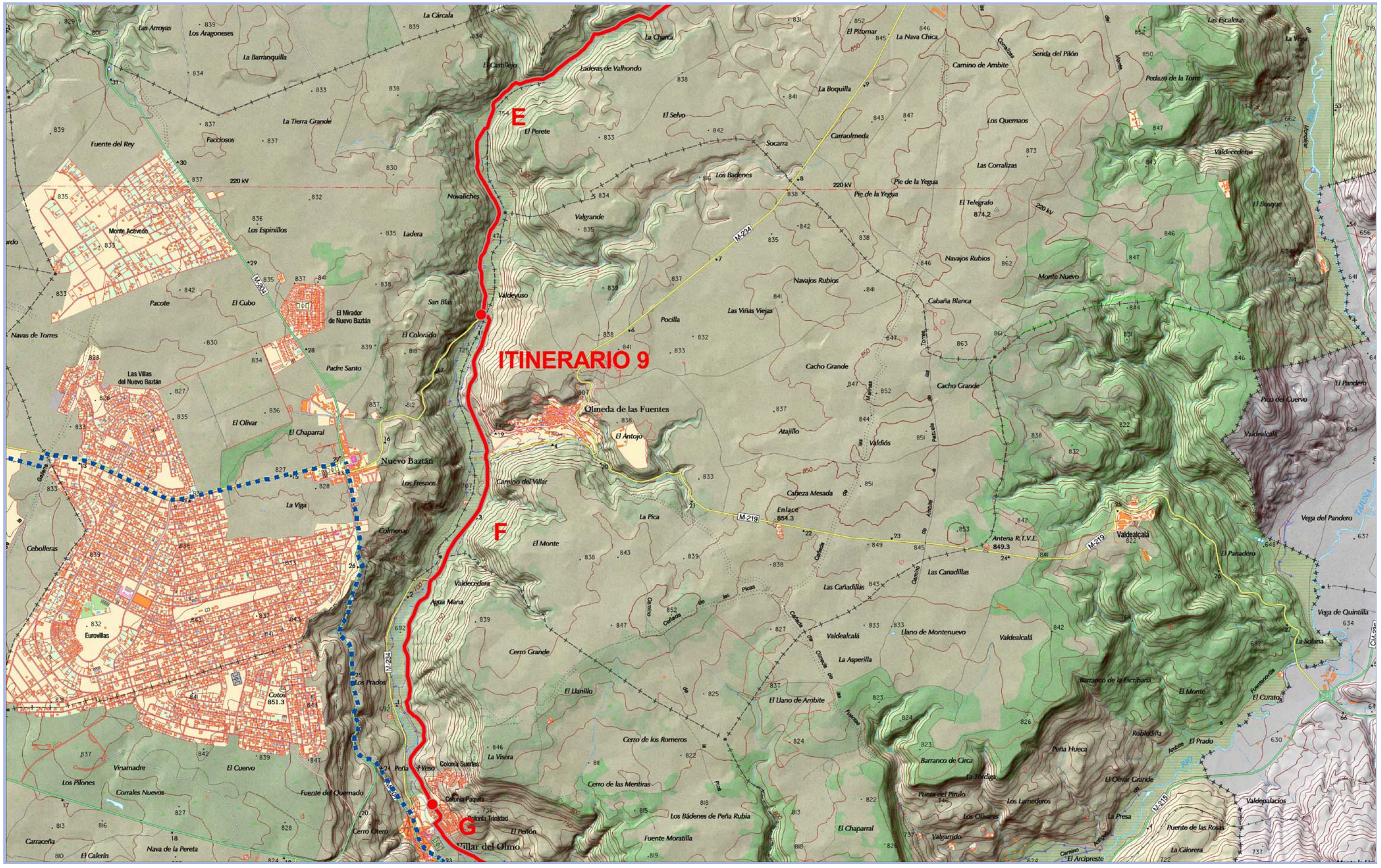
E
F
G
ITINERARIO 9
Olmeda de las Fuentes
Nuevo Baztán
Villar del Olmo
Eurovillas
Cotos
Valdealcalá
Las Rozas
Las Ventas
Las Rozas
Las Ventas
Las Rozas
Las Ventas

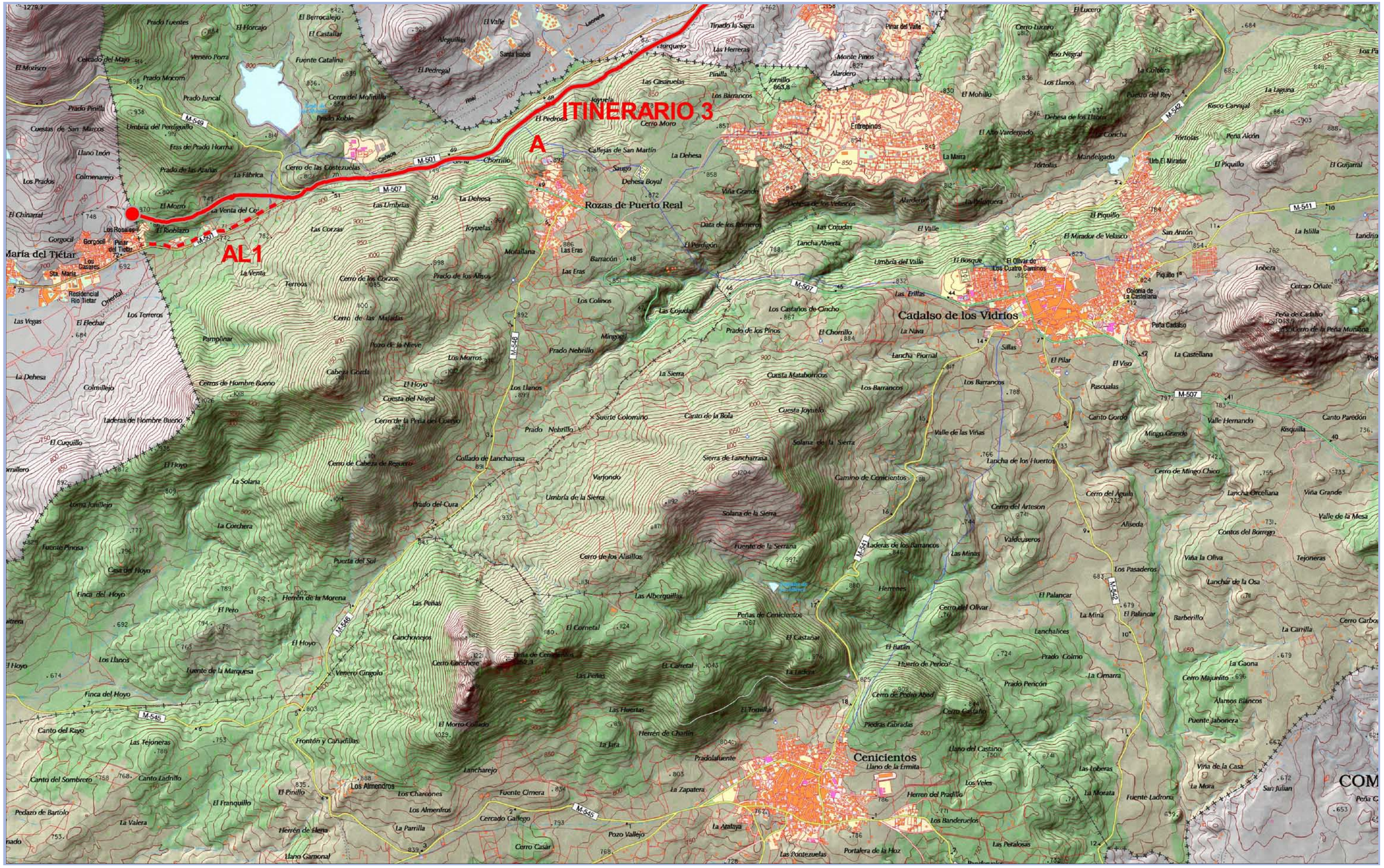
ITINERARIO 3
A
AL1
Rozas de Puerto Real
Cadalso de los Vidrios
Cenicientos
María del Tiétar
Los Almendros
M-501
M-507
M-541
M-542
M-545
M-546
M-549

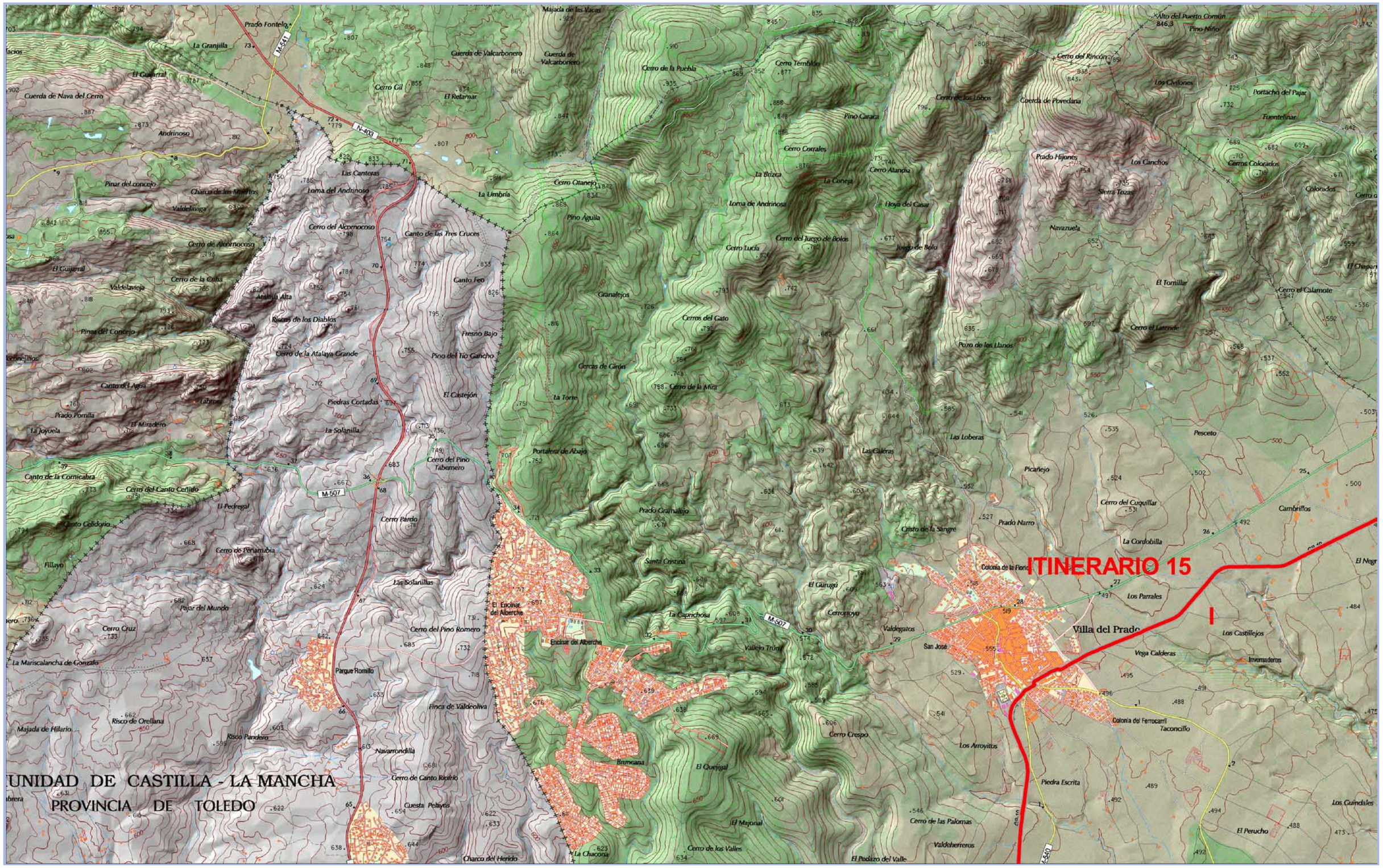
ITINERARIO 15
I
Villa del Prado
Encinar del Alberche
Parque Romillo
Navarrondilla
Cerro de Canto Rionrio
Cuesta Pelayos
Charco del Herido
La Chacona
Cerro de los Valles
El Podazo del Valle
Valdeherreros
Cerro de las Palomas
Piedra Escrita
Los Arroyitos
Cerro Crespo
Brumcana
El Quejigal
El Majonal
Colonia del Ferrocarril
Taconcillo
Los Castillejos
Invernaderos
Vega Calderas
Los Cardales
Los Cuadrales
El Perucho
Cambrillos
La Cordobilla
Los Parrales
Colonia de la Fiona
Cristo de la Sangre
Prado Narro
Picañejo
Las Loberas
Pesceto
Pozo de los Llanos
Cerro el Larende
El Tomillar
Navazuela
Sierra Tozas
Los Canchos
Prado Hijones
Cerros Colorados
Colorados
Fuentelinar
Portacho del Pajar
Los Civilones
Cuerda de Povedana
Cerro del Rincón
Alto del Puerto Común
Pino Niño
Cerro de los Lobos
Cerro Temblón
Cerro de la Puebla
Cuerda de Valcarbonero
Majada de las Vacas
Prado Fontelo
La Granjilla
El Guijarral
Cuerda de Nava del Cerro
Andrinoso
Pinar del concejo
Charca de los Muertos
Valdelaviga
Cerro del Alcornocoso
Canto de las Tres Cruces
Canto Feo
Atalaya Alta
Riscas de los Diablos
Cerro de la Atalaya Grande
Fresno Bajo
Pino del Tío Gancho
El Castejón
Piedras Cortadas
La Solanilla
Cerro del Pino Tabernero
Portalera de Abajo
Prado Cramalejo
Santa Cristina
La Caprichosa
Vallejo Trúm
El Gurugú
Cerroroyo
Valdegatos
San José
Las Calderas
Cerros del Gato
Cerro de la Mira
La Torre
Granalejos
Cerro Lucía
Cerro del Juego de Bolos
Juego de Bolo
Loma de Andrinosa
Hoya del Casar
La Coneja
La Brizca
Cerro Atancha
Pino Carara
Cerro Corrales
Cerro Otanejo
Pino Aguila
La Umbría
Las Canteras
Loma del Andrinoso
Cerro Gil
El Retamar
Cuerda de Valcarbonero
Cerro del Canto Cenido
El Pedregal
Canto Celidonio
Cerro de Peñarubia
Cerro Pardo
Las Solanillas
Pajar del Mundo
Cerro Cruz
La Mariscalancha de Gonzalo
Finca de Valdeoliva
Risco de Orellana
Risco Pandero
Majada de Hilario
Canto de la Cornicabra
Canto de la Agua
Prado Pomilla
La Joyuela
El Miradero
Labros
Pinar del Concejo
Cerro de la Cuna
Valdelaviga
Cerro de Alcornocoso
Fillayo
M-507
N-403
M-541
UNIDAD DE CASTILLA - LA MANCHA
PROVINCIA DE TOLEDO

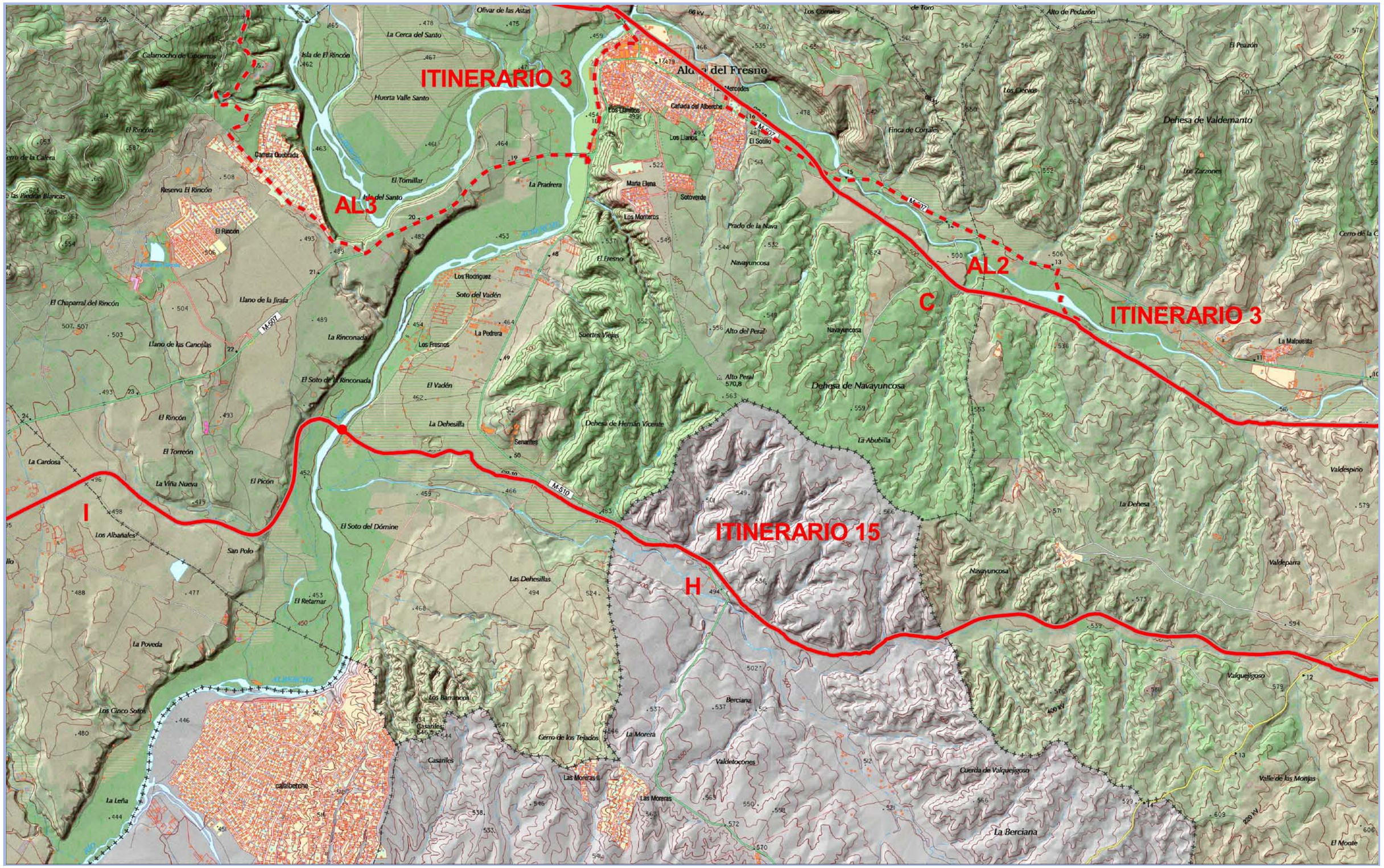
ITINERARIO 3
AL3
AL2
C
ITINERARIO 3
ITINERARIO 15
H
I
Alcorcón del Fresno
Olivar de las Astas
La Cerca del Santo
Calamocho de Cáceres
Isla de El Rincón
Huerta Valle Santo
El Rincón
Carreta Quebrada
Reserva El Rincón
El Tomillar
Isla del Santo
La Pradrera
Los Llanitos
Cañada del Alberche
Los Llanos
El Sotillo
María Elena
Sotoverde
Los Monteros
El Fresno
Los Rodríguez
Soto del Vadén
La Pedrera
Los Fresnos
Suertes Viejas
El Vadén
La Dehesilla
Senantes
Dehesa de Hernán Vicente
Llano de la Jirafa
La Rinconada
El Soto de la Rinconada
El Chaparral del Rincón
Llano de las Cancelas
M-507
El Rincón
El Torreón
La Viña Nueva
El Picón
La Cardosa
Los Albañales
San Polo
El Soto del Dómine
El Retamar
La Poveda
Los Cinco Sotos
La Leña
calalberche
Los Barracos
Casariles
Las Dehesillas
Cerro de los Tejados
La Morera
Las Moreras II
Las Moreras
Berciana
Valdetocones
Cuerda de Valquejigoso
La Berciana
Los Corrales
Finca de Corrales
Alto del Peral
Alto Peral
570,8
Navayuncosa
Prado de la Nava
Dehesa de Navayuncosa
La Abubilla
M-510
Los Cienos
Alto de Pedazón
El Peazón
Dehesa de Valdemanto
Los Tarzones
La Malpuesta
Valdespino
La Dehesa
Valdepiara
Valquejigoso
Valle de las Monjas
El Monte
66 kV
400 kV
220 kV

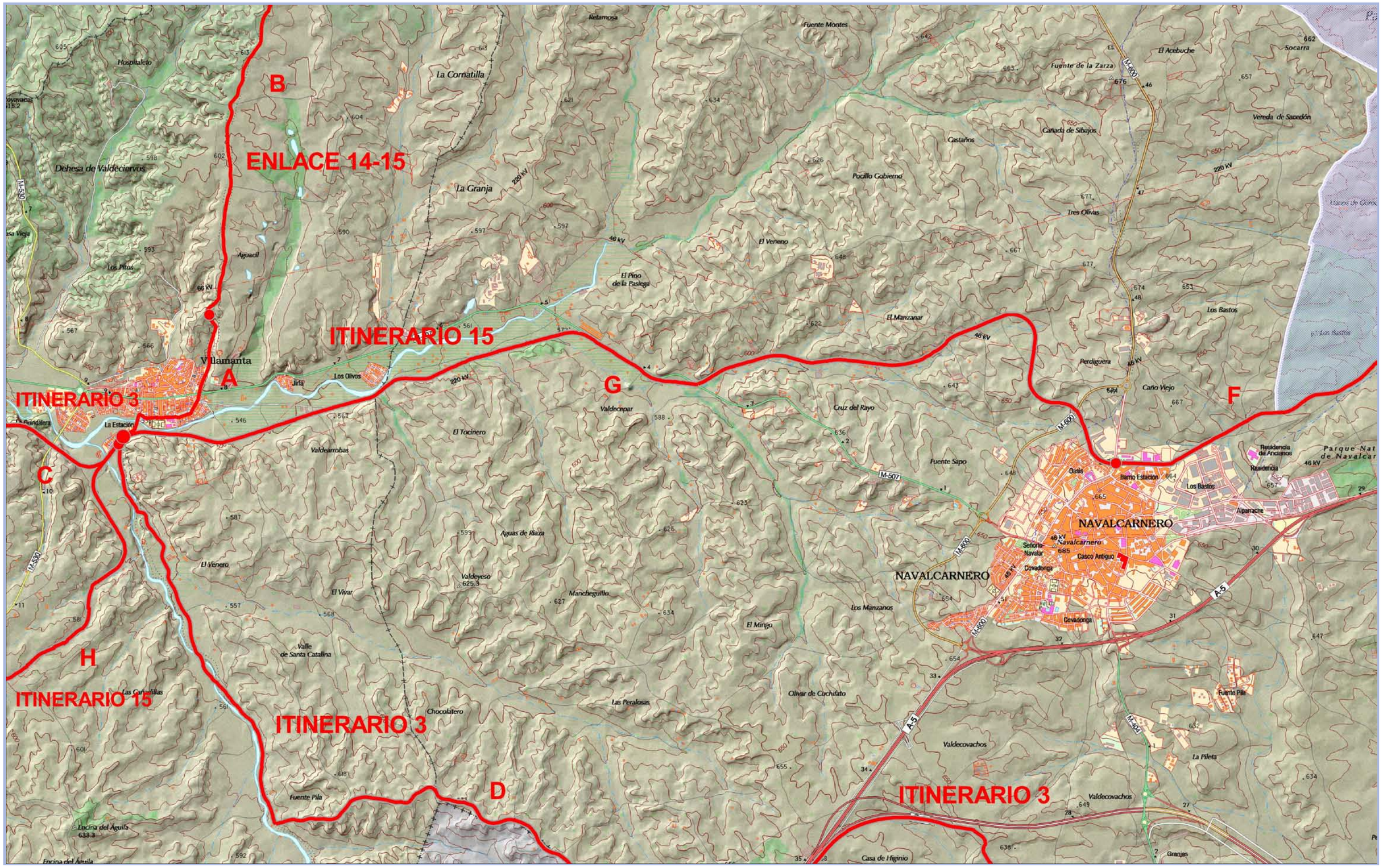
B
ENLACE 14-15
ITINERARIO 15
A
ITINERARIO 3
G
F
C
H
ITINERARIO 15
ITINERARIO 3
D
ITINERARIO 3
NAVALCARNERO
NAVALCARNERO
Villamanta
Hospitalejo
Dehesa de Valdeciervos
La Cornatilla
La Granja
Retamosa
Fuente Montes
Fuente de la Zarza
El Acebuche
Socarra
Vereda de Sacedón
Canada de Sibajos
Castaños
Pocillo Gobierno
Tres Olivas
El Veneno
El Pino de la Pasiega
El Manzanar
Los Bastos
Perdiguera
Caño Viejo
Aguacil
Los Pitus
Los Olivos
Jirta
La Estación
Valdecepar
Cruz del Rayo
El Tocinero
Valdearrobas
Fuente Sapo
Aguas de Riaza
Valdeyeso
Manchegüillo
El Vivar
El Venero
Los Manzanos
El Mingo
Valle de Santa Catalina
Las Carretillas
Chocolátero
Las Peralosas
Olivar de Cychifato
Valdecovachos
La Pileta
Fuente Pila
Encina del Águila
Casa de Higinio
Granjas
Barrio Estación
Oasis
Residencia de Ancianos
Residencia
Parque Natural de Navalcarnero
Alparrache
Señorío Navalar
Covadonga
Casco Antiguo
Navalcarnero
Fuente Pila
A-5
M-500
M-507
M-404
M-530
M-550
220 kV
46 kV
66 kV

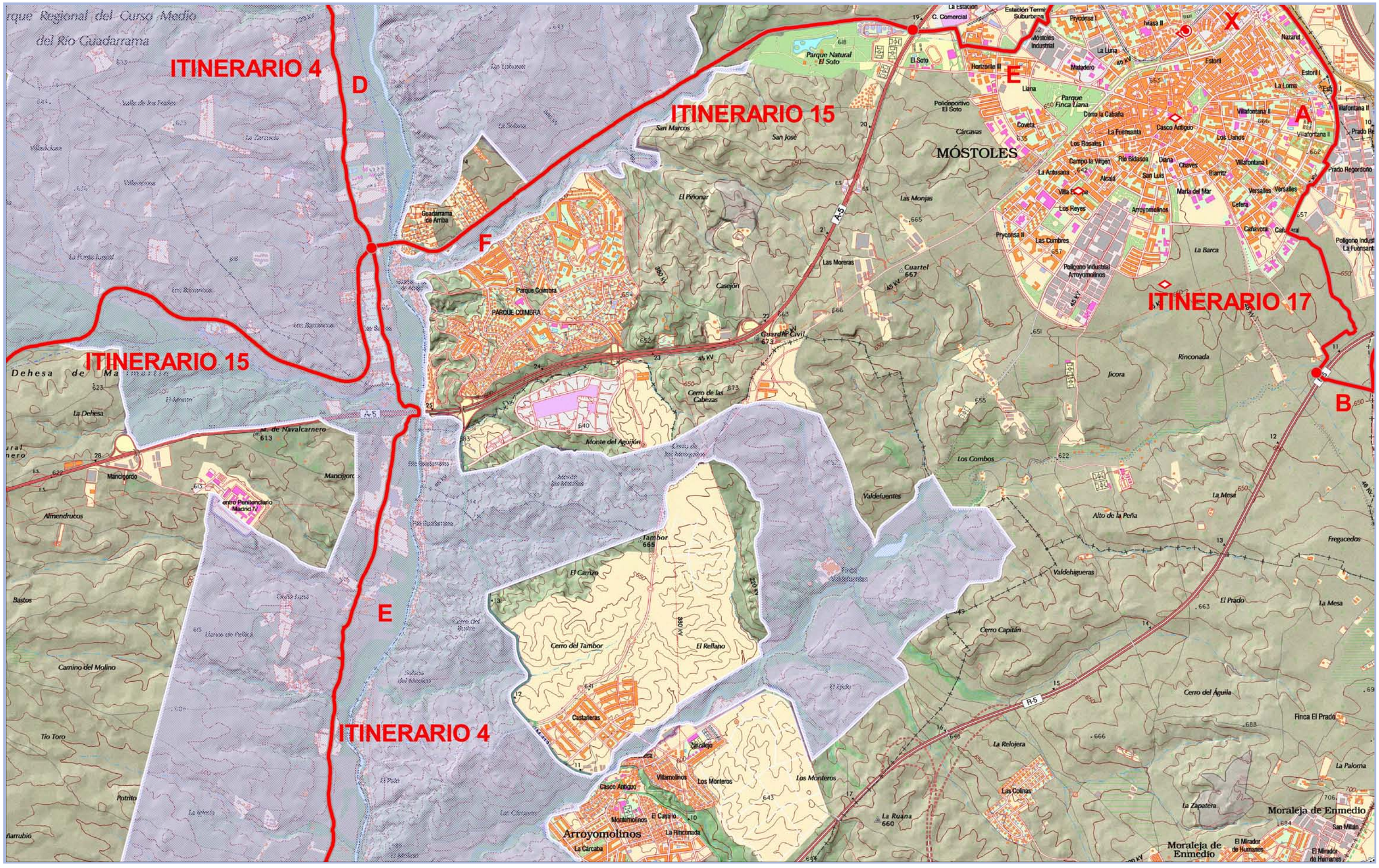
ITINERARIO 4
D
ITINERARIO 15
E
X
A
F
ITINERARIO 17
B
ITINERARIO 15
E
ITINERARIO 4
MÓSTOLES
Parque Natural del Curso Medio del Río Guadarrama
Parque Natural El Soto
Parque Finca Liana
Parque Coimbra
Guardia Civil
Cerro de las Cabezas
Monte del Aguilón
Cerro del Tambor
Arroyomolinos
Moraleja de Enmedio
Mancigordo
Almendrucos
Bastos
Camino del Molino
Tío Toro
Potrito
Dehesa de Ma
La Dehesa
Guadarrama de Arriba
Casco Antiguo
Villamolinos
Los Monteros
Castañeras
Zarzalejo
Tambor
El Carrizo
El Rellano
Valdefuentes
Los Combos
Alto de la Peña
Valdehigueras
Cerro Capitán
Cerro del Águila
La Relojera
Las Colinas
La Zapatera
La Ruana
Finca El Prado
La Paloma
Fregacedos
La Mesa
El Prado
Rinconada
Jicora
La Barca
Las Monjas
Las Moreras
Casejón
Cuartel
Cárcavas
Coveta
Liana
Horizonte III
Matadero
Estoril
Nazaret
La Luna
Villafontana II
Villafontana I
Los Llanos
Casco Antiguo
Los Rosales I
Campo la Virgen
Río Bidasoa
Diana
Chaves
Biarritz
María del Mar
Versalles
Cefera
Cañaveral
Arroyomolinos
Los Reyes
La Arbusana
Alcalá
San Luis
La Fuensanta
Pryconsa II
Las Cumbres
Polígono Industrial Arroyomolinos
Polígono Industrial La Fuensanta
Prado Regordoño
Polideportivo El Soto
Móstoles Industrial
Estación Terminal Suburbana
La Estación
C. Comercial
El Soto
Pryconsa I
Masa II
La Loma
Estoril I
San Marcos
San José
El Piñonar
Casco Antiguo
La Finconada
La Cárcaba
El Casario
Moraleja de Enmedio
El Mirador de Humanes
San Millán
A-5
R-5
45 KV
380 KV
220 KV

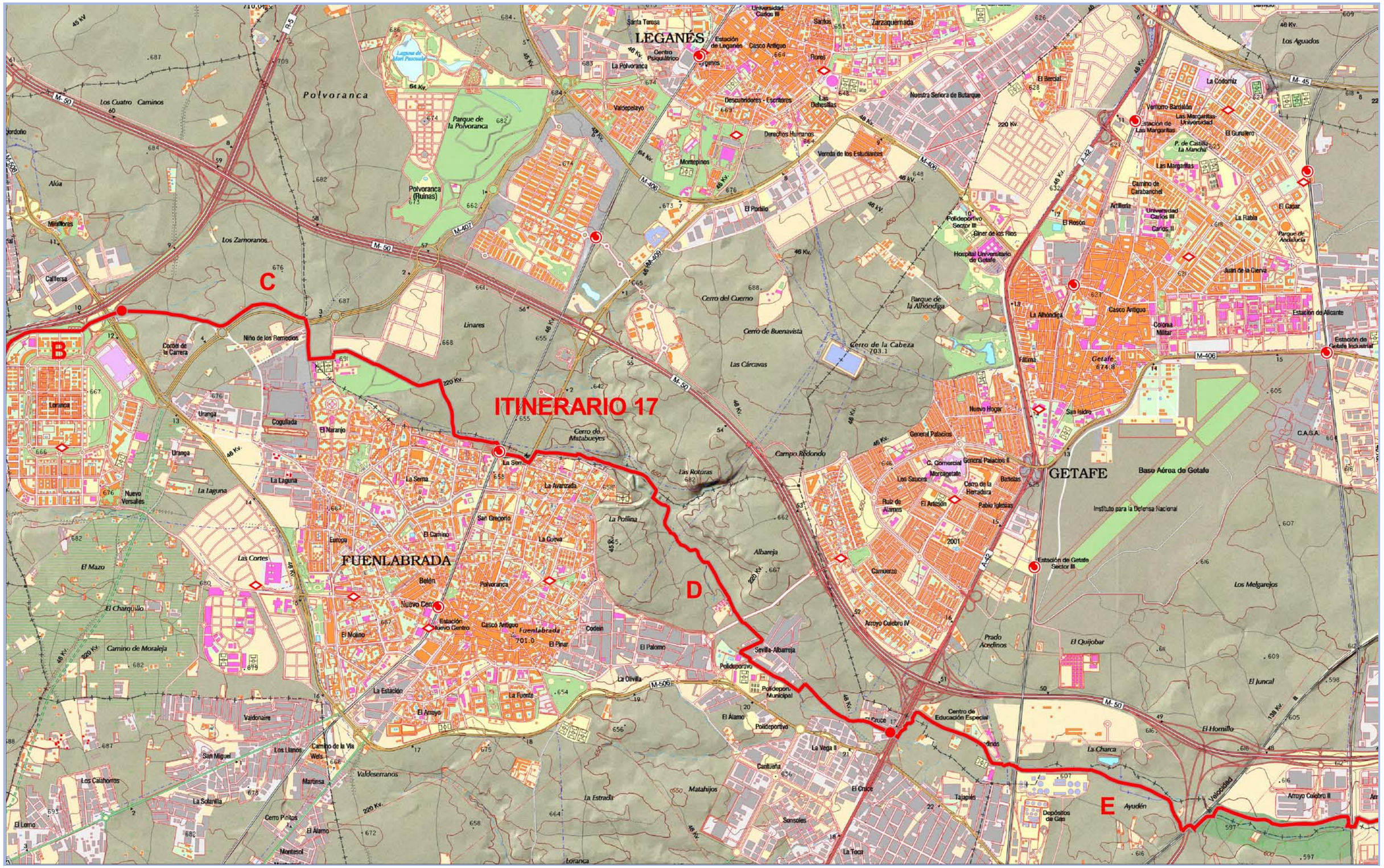
ITINERARIO 17
B
C
D
E
LEGANÉS
GETAFE
FUENLABRADA
Polvoranca
Los Cuatro Caminos
Los Zamoranos
Linares
Cerro del Cuerno
Cerro de Buenavista
Las Cárcavas
Cerro de la Cabeza
Parque de la Alhóndiga
Cerro de Matabueyes
Campo Redondo
Las Rotúras
La Pollina
Albareja
Los Aguados
Los Melgarejos
Base Aérea de Getafe
Instituto para la Defensa Nacional
Estación de Leganés
Estación de Las Margaritas
Estación de Getafe Sector III
Estación de Alicante
Estación de Getafe Industrial
Estación Nuevo Centro
Hospital Universitario de Getafe
Polideportivo Sector III
Universidad Carlos III
Parque de Andalucía
Parque de la Polvoranca
Laguna de Mari Pascuala
Polvoranca (Ruinas)
Parque de Andalucía
Parque de la Alhóndiga
Parque de la Polvoranca
Cruce
Centro de Educación Especial
Depósitos de Gas
Ayudén
Velocidad
Arroyo Culebro II
Arroyo Culebro IV
Seville-Albareja
Polideportivo
Polideportivo Municipal
Cantueña
Matahijos
Sonsoles
La Toca
Tajapies
El Cruce
La Vega II
La Charca
El Hornillo
El Juncal
El Quijobar
Prado Acedinos
Camuerzo
Nuevo Hogar
San Isidro
General Palacios
General Palacios II
C. Comercial Morcegetafe
Los Sauces
Cerro de la Herradura
Bañolas
Pablo Iglesias
Ruiz de Alames
El Artesón
2001
La Codorniz
Vertiorro Bardallón
Las Margaritas Universidad
El Gurullero
P. de Castilla La Mancha
Las Margaritas
Camino de Carabanchel
Artillería
Universidad Carlos III
Carlos III
La Rabia
El Casar
Juan de la Cierva
Casco Antiguo
Corona Militar
Fátima
La Alhóndiga
Getafe
674.8
El Bercial
El Rosón
Nuestra Señora de Butarque
Las Dehesillas
Descubridores - Escritores
Derechos Humanos
Vereda de los Estudiantes
El Portillo
Montepinos
Valdepelayo
La Polvoranca
Santa Teresa
Universidad Carlos III
Santos
Zarzaquemada
Ríos
Centro Psiquiátrico
Casco Antiguo
Alúa
Millanores
Califersa
Corral de la Carrera
Niño de los Remedios
Loranca
Uranga
Cogullada
El Naranjo
La Laguna
Nuevo Versalles
La Serna
La Avanzada
San Gregorio
El Camino
La Cueva
Europa
Las Cortes
Belén
Polvoranca
El Mazo
El Charquillo
Camino de Moraleja
El Molino
Cascó Antiguo
Fuenlabrada
701.0
El Pinar
Codein
El Palomo
La Estación
La Fuente
El Arroyo
La Olivilla
Vaidonaire
Los Llanos
Camino de la Vía Wels
San Miguel
Los Calahorros
La Solanilla
Martinsa
Cerro Pinitos
El Alamo
Montasol
Valdeserranos
La Estrada
Loranca
El Lomo
C.A.S.A.
M-50
M-45
M-406
M-407
M-409
M-506
A-42
R-5
220 Kv.
138 Kv.
46 Kv.
45 Kv.
64 Kv.

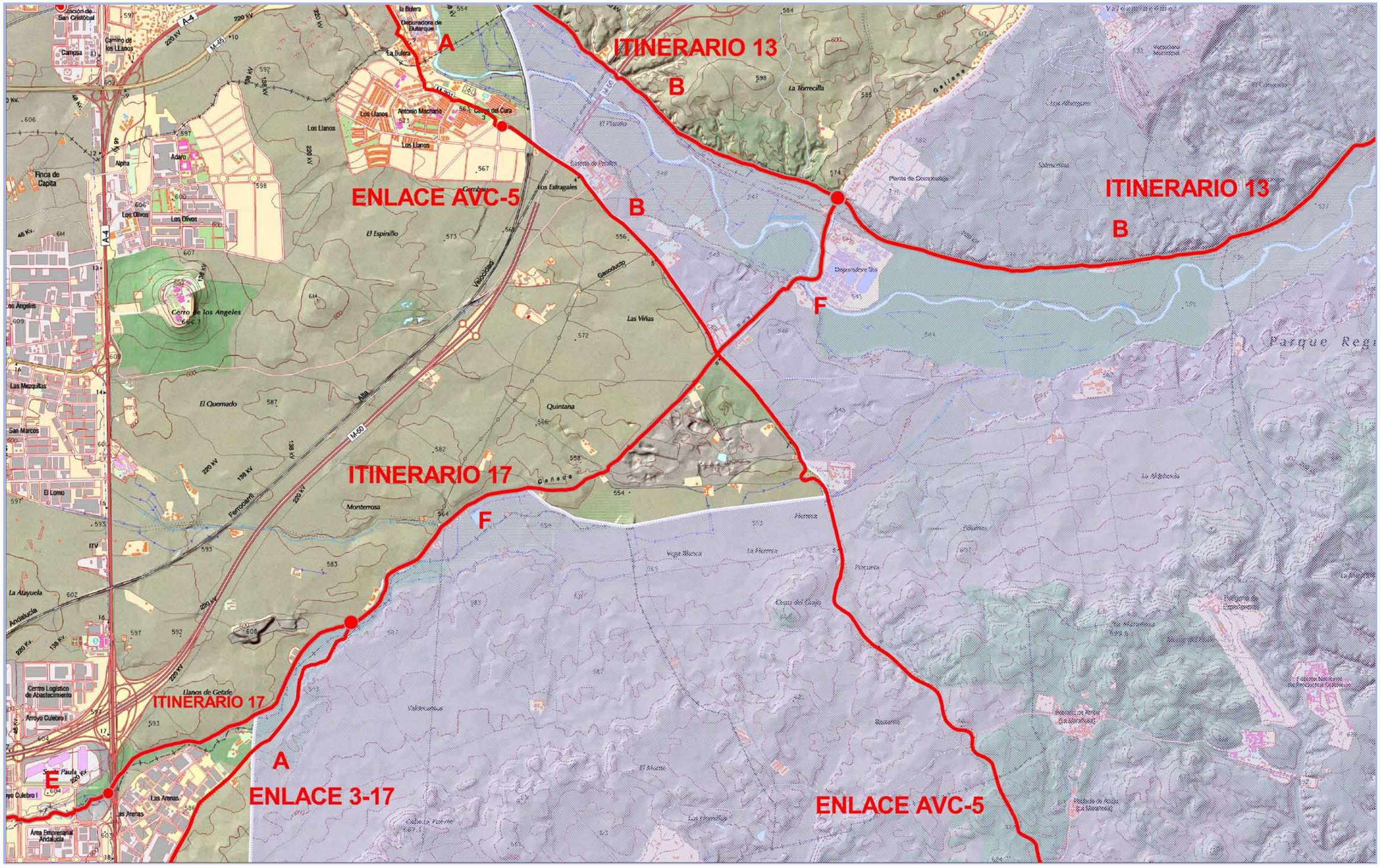
ITINERARIO 13
B
ENLACE AVC-5
B
ITINERARIO 13
B
F
ITINERARIO 17
F
ITINERARIO 17
A
ENLACE 3-17
E
ENLACE AVC-5

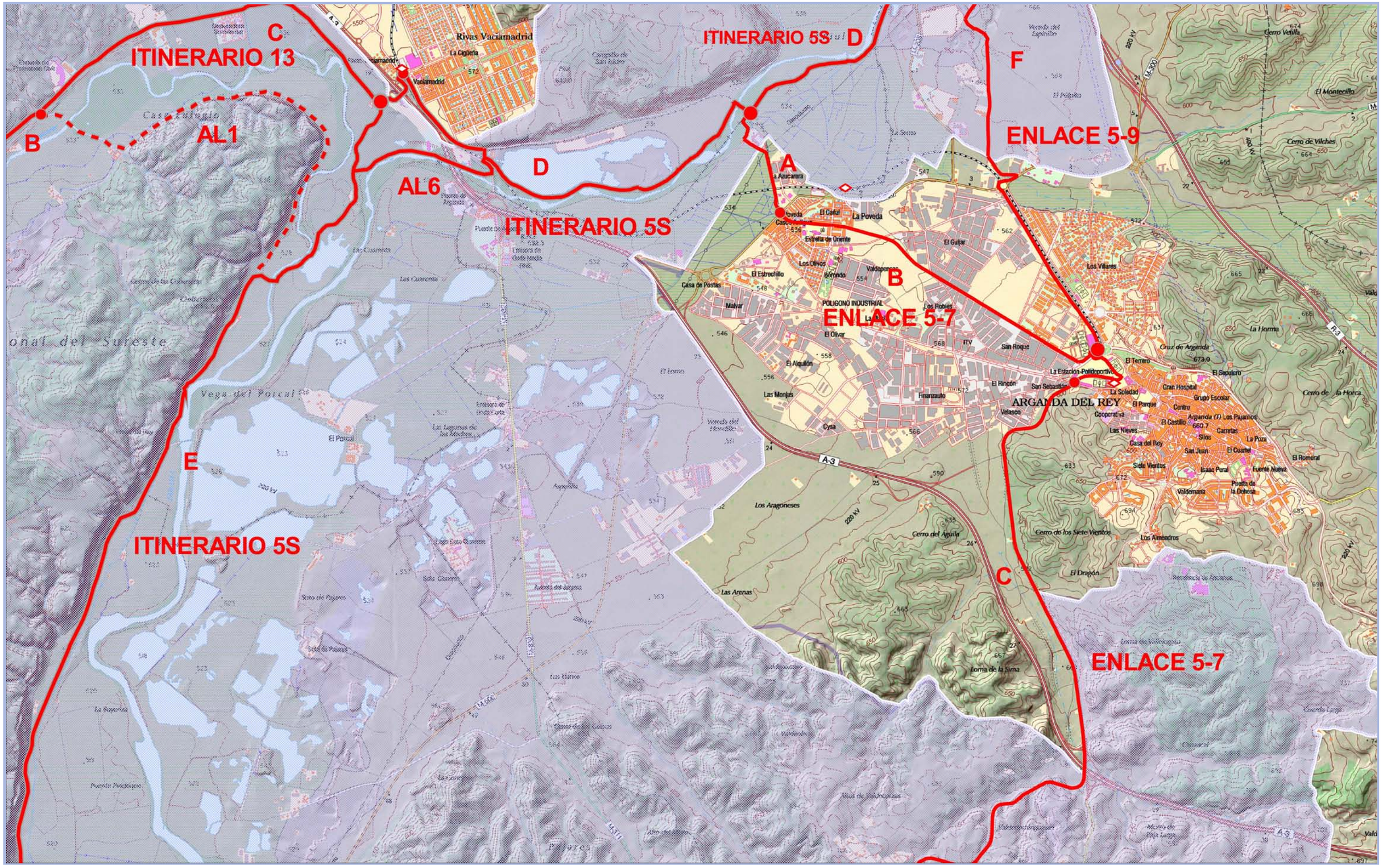
C
ITINERARIO 13
B
AL1
AL6
D
ITINERARIO 5S
ITINERARIO 5S
D
F
ENLACE 5-9
A
B
ENLACE 5-7
E
ITINERARIO 5S
C
ENLACE 5-7
Rivas Vaciamadrid
ARGANDA DEL REY
A-3
Los Aragoneses
Cerro del Águila
Loma de la Sima
Las Arenas
El Dragón
Cerro de los Siete Vientos
Los Almendros
Cerro de Vilches
Cerro Velilla
El Montecillo
La Horma
Cruz de Arganda
Cerro de la Horca
POLIGONO INDUSTRIAL
Vega del Porcal

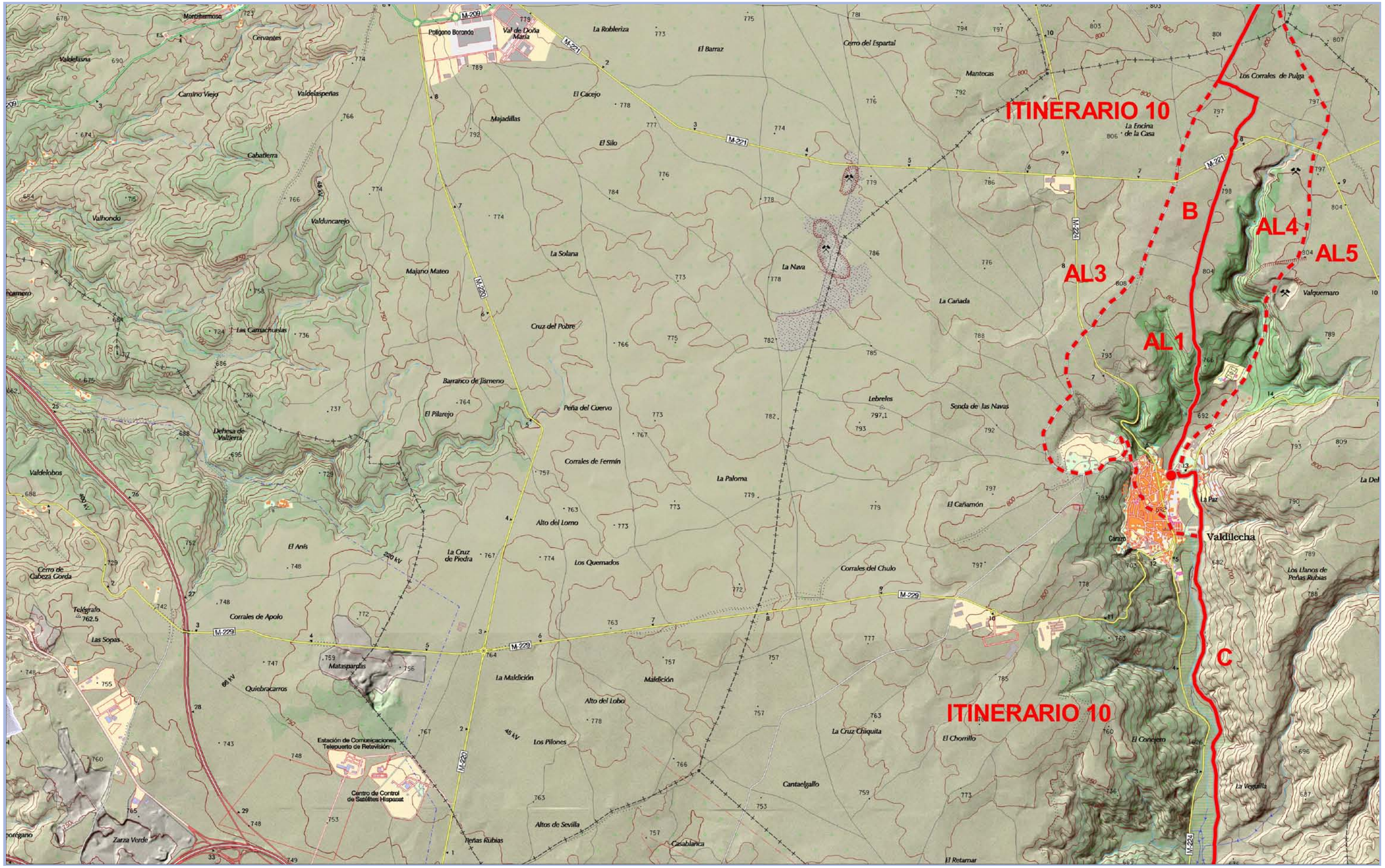
ITINERARIO 10
B
AL1
AL3
AL4
AL5
C
ITINERARIO 10
Montehermoso
Cervantes
Valdelasna
Camino Viejo
Valdelaspeñas
Cabañerra
Valhondo
Valduncarejo
Majano Mateo
Las Camachuelas
Dehesa de Valtierra
Valdelobos
Cerro de Cabeza Gorda
Telégrafo
762.5
Las Sopas
Quiebracarros
Zarza Verde
Polígono Borondo
Val de Doña María
La Robleriza
El Barraz
El Cacejo
Majadillas
El Silo
La Solana
Cruz del Pobre
Barranco de Jismeno
El Pilarejo
Peña del Cuervo
Corrales de Fermín
Alto del Lomo
La Cruz de Piedra
Los Quemados
El Anís
Corrales de Apolo
Matasparda
La Maldición
Maldición
Alto del Lobo
Los Pilones
Estación de Comunicaciones Telepuerto de Retevisión
Centro de Control de Satélites Hispasat
Peñas Rubias
Altos de Sevilla
Cerro del Espartal
Mantecas
La Encina de la Casa
La Nava
La Cañada
Lebreles
Senda de las Navas
La Paloma
El Cañamón
Corrales del Chulo
La Cruz Chiquita
El Chorrillo
Cantaelgallo
Casablanca
El Retamar
Los Corrales de Pulga
Valquemaro
La Paz
Cárazo
Valdilecha
Los Llanos de Peñas Rubias
El Conejero
La Vegalla
M-209
M-221
M-220
M-229
M-224
220 kV
400 kV
66 kV
45 kV

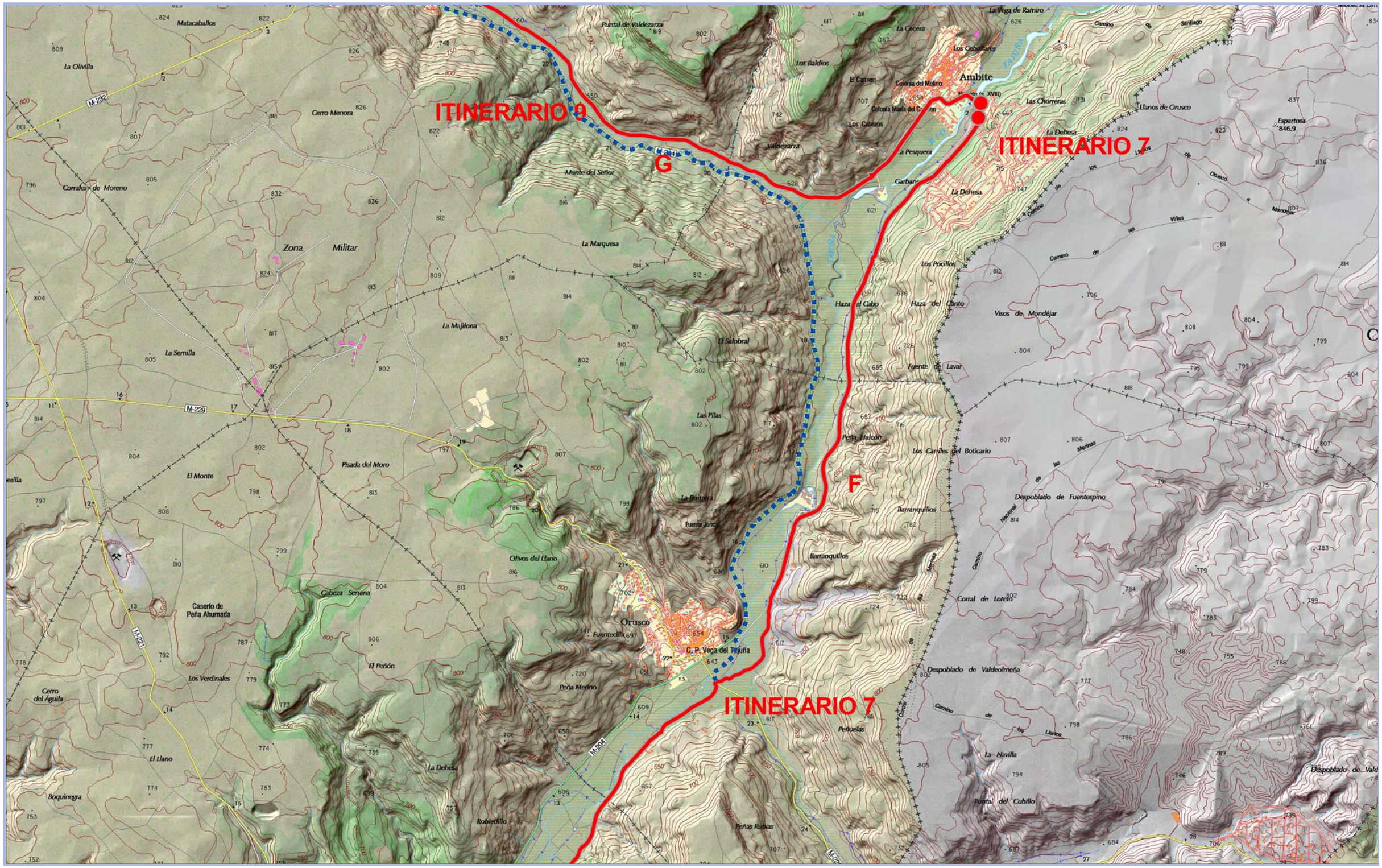
ITINERARIO 9
G
ITINERARIO 7
F
ITINERARIO 7
Ambite
Orusco
Matacaballos
La Olivilla
Cerro Menora
Puntal de Valdezarza
Los Baldíos
La Cecera
La Vega de Ramiro
Los Cebollares
Colonia del Molino
Colonia María del Carmen
Los Cabezos
Las Chorreras
Llanos de Orusco
Espartosa
La Dehesa
Valdezarza
La Pesquera
Garbanzo
Monte del Señor
Corrales de Moreno
Zona Militar
La Marquesa
La Majilona
La Semilla
El Salobral
Los Pocillos
Haza del Cabo
Haza del Canto
Visos de Mondéjar
Fuente de Lavar
Las Pilas
Peña Halcón
Los Carriles del Boticario
Pisada del Moro
El Monte
La Buitrera
Fuente Junco
Despoblado de Fuentespino
Tarranquillos
Barranquillos
Olivos del Llano
Cabeza Serrana
Caserío de Peña Ahumada
Corral de Lotelo
Fuentecilla
C. P. Vega del Tajuña
El Peñón
Los Verdinales
Peña Merino
Despoblado de Valdeolmeña
Cerro del Águila
Peñuelas
El Llano
La Dehesa
La Navilla
Boquinegra
Robledillo
Peñas Rubias
Puntal del Cubillo
M-229
M-224
M-221
M-222

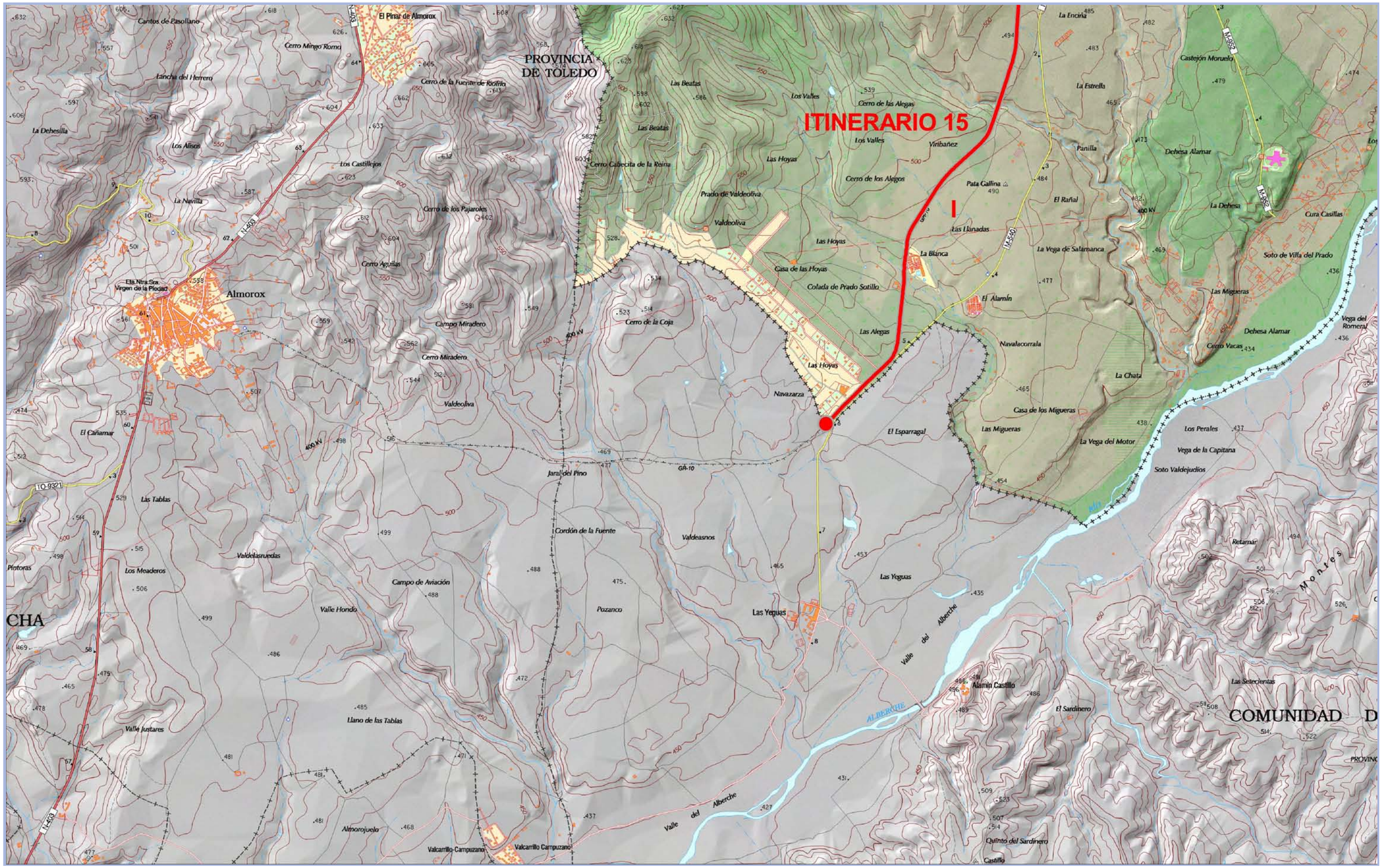
ITINERARIO 15
I
PROVINCIA DE TOLEDO
COMUNIDAD D
Almorox
El Pinar de Almorox
Cantos de Pasollano
Cerro Mingo Roma
Lancha del Herrero
La Dehesilla
Los Alisos
La Navilla
Los Castillejos
Cerro de la Fuente de Rolfrio
Cerro de los Pajaroles
Cerro Aguilas
Campo Miradero
Cerro Miradero
Valdeoliva
El Cañamar
Las Tablas
Pintoras
Los Meaderos
Valdelasruedas
Campo de Aviación
Valle Hondo
Valle Justares
Llano de las Tablas
Almorojuelo
Valcarrillo-Campuzano
Jaral del Pino
Cordón de la Fuente
Pozanco
Las Beatas
Cerro Cabecita de la Reina
Cerro de la Coja
Prado de Valdeoliva
Las Hoyas
Casa de las Hoyas
Colada de Prado Sotillo
Las Alegas
Navazarza
El Esparragal
Los Valles
Cerro de las Alegas
Cerro de los Alegos
Viribañez
Pata Gallina
Las Llanadas
La Blanca
El Alamín
Navalacorrala
Casa de los Migueras
Las Migueras
La Vega del Motor
La Chata
Las Yeguas
Valle del Alberche
Alamín Castillo
El Sardinero
Quinto del Sardinero
Castillo
La Encina
La Estrella
Panilla
El Rañal
La Vega de Salamanca
Castejón Moruelo
Dehesa Alamar
La Dehesa
Cura Casillas
Soto de Villa del Prado
Las Migueras
Cerro Vacas
Vega del Romeral
Los Perales
Vega de la Capitana
Soto Valdejudios
Retamar
Las Setecientas
Montes
N-403
N-502
M-540
GR-10
TO-9321
400 kV

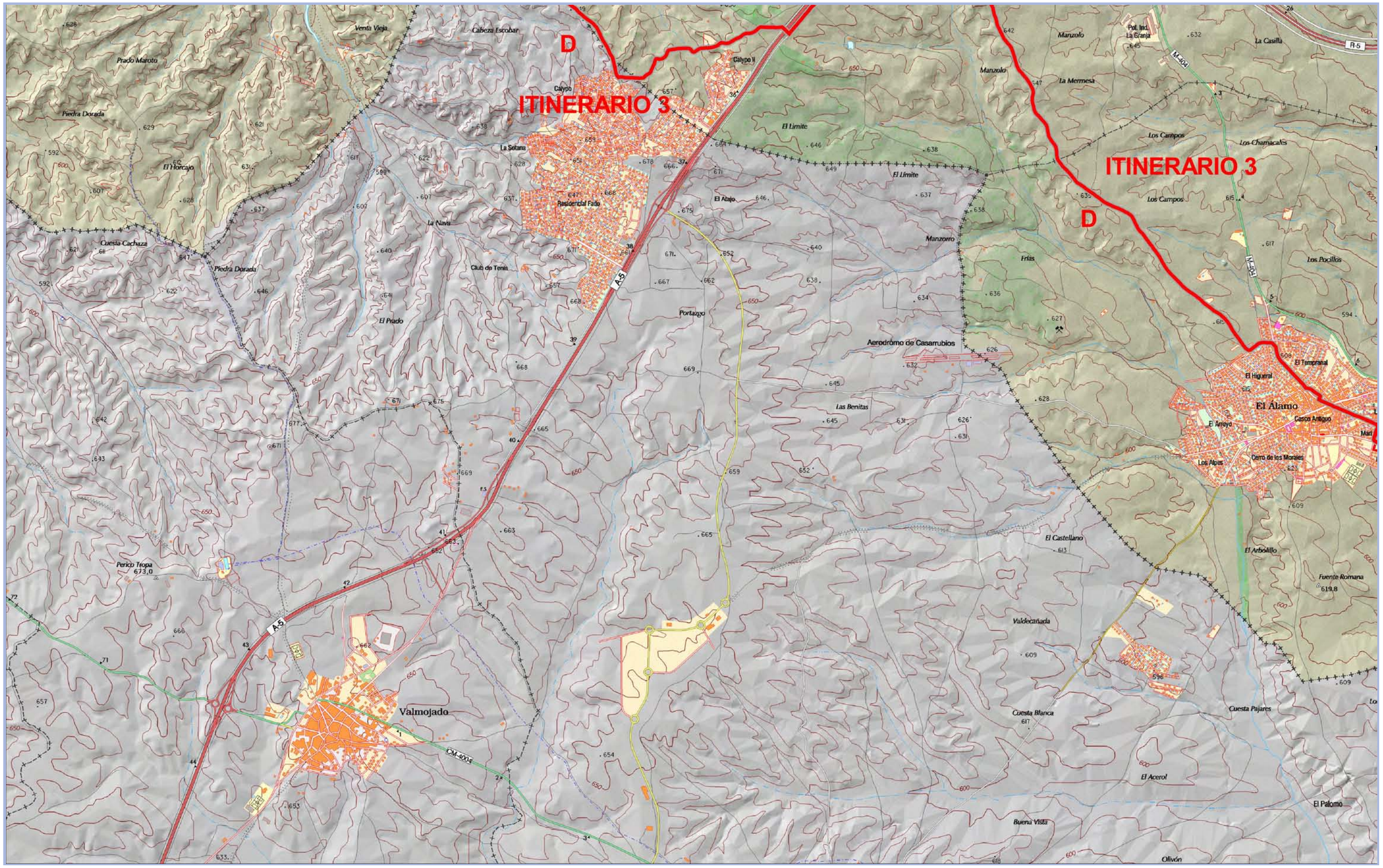
ITINERARIO 3
D
ITINERARIO 3
D
Venta Vieja
Cabeza Escobar
Prado Maroto
Piedra Dorada
El Horcajo
Cuesta Cachaza
Calypo
Calypo II
La Solana
Residencial Fado
La Nava
Club de Tenis
El Prado
A-5
El Límite
El Atajo
Portazgo
Manzorro
Aeródromo de Casarrubios
Las Benitas
Manzolo
La Mermesa
Pol. Ind. La Granja
La Casilla
R-5
M-404
Los Campos
Los Chamacales
Frías
Los Pocillos
El Tomprana
El Higueral
El Álamo
Casco Antiguo
El Arroyo
Los Alpes
Cerro de los Morales
El Castellano
El Arbolillo
Fuente Romana
Perico Tropa
Valdecañada
Cuesta Blanca
Cuesta Pajares
Valmojado
CM-4004
El Acerol
El Palomo
Buena Vista
Olivón

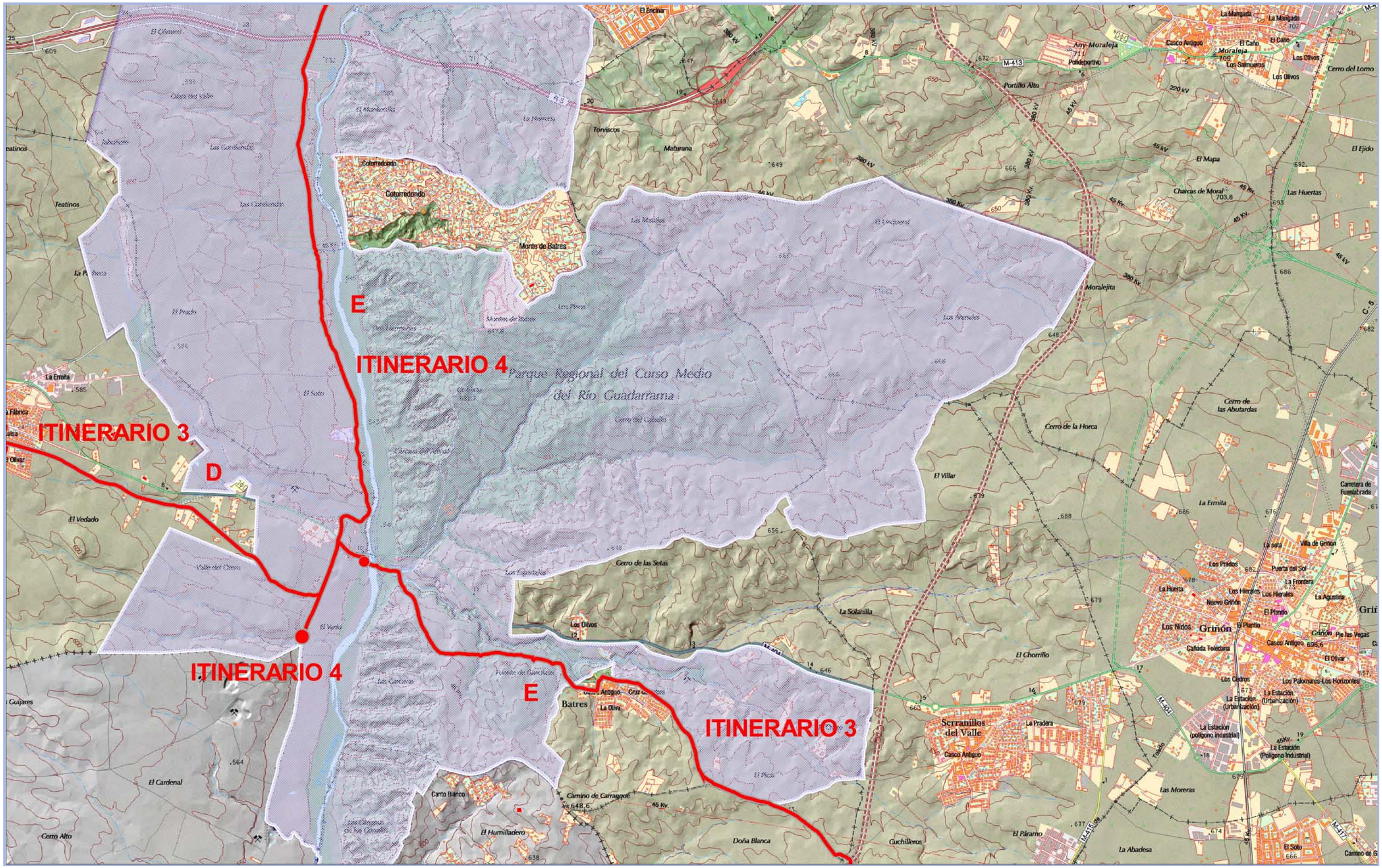
ITINERARIO 4
ITINERARIO 3
D
E
ITINERARIO 4
E
ITINERARIO 3
Parque Regional del Curso Medio del Río Guadarrama
Colmenarejo
Monte de Batres
Torviscos
Maturana
Portillo Alto
Moraleja
Moralejita
Batres
Serranillos del Valle
Grillón
Cerro de las Setas
Cerro de la Horca
Cerro de las Abutardas
El Villar
La Solanilla
El Chorrillo
Las Moreras
El Páramo
La Abadesa
Doña Blanca
Cuchilleros
El Humilladero
Camino de Carragüe
Canto Blanco
El Cardenal
Cerro Alto
El Vedado
Teatinos
La Ermita
El Soto
Las Huertas
El Ejido
Cerro del Lomo
El Mapa
Charcas de Moral
Los Olivos
Los Salmueros
El Cano
La Manjada
Casco Antiguo
Polideportivo
Arroyo-Moraleja
El Encinar
M-413
M-404
M-416
M-417
M-415
380 kV
220 kV
45 kV
46 kV

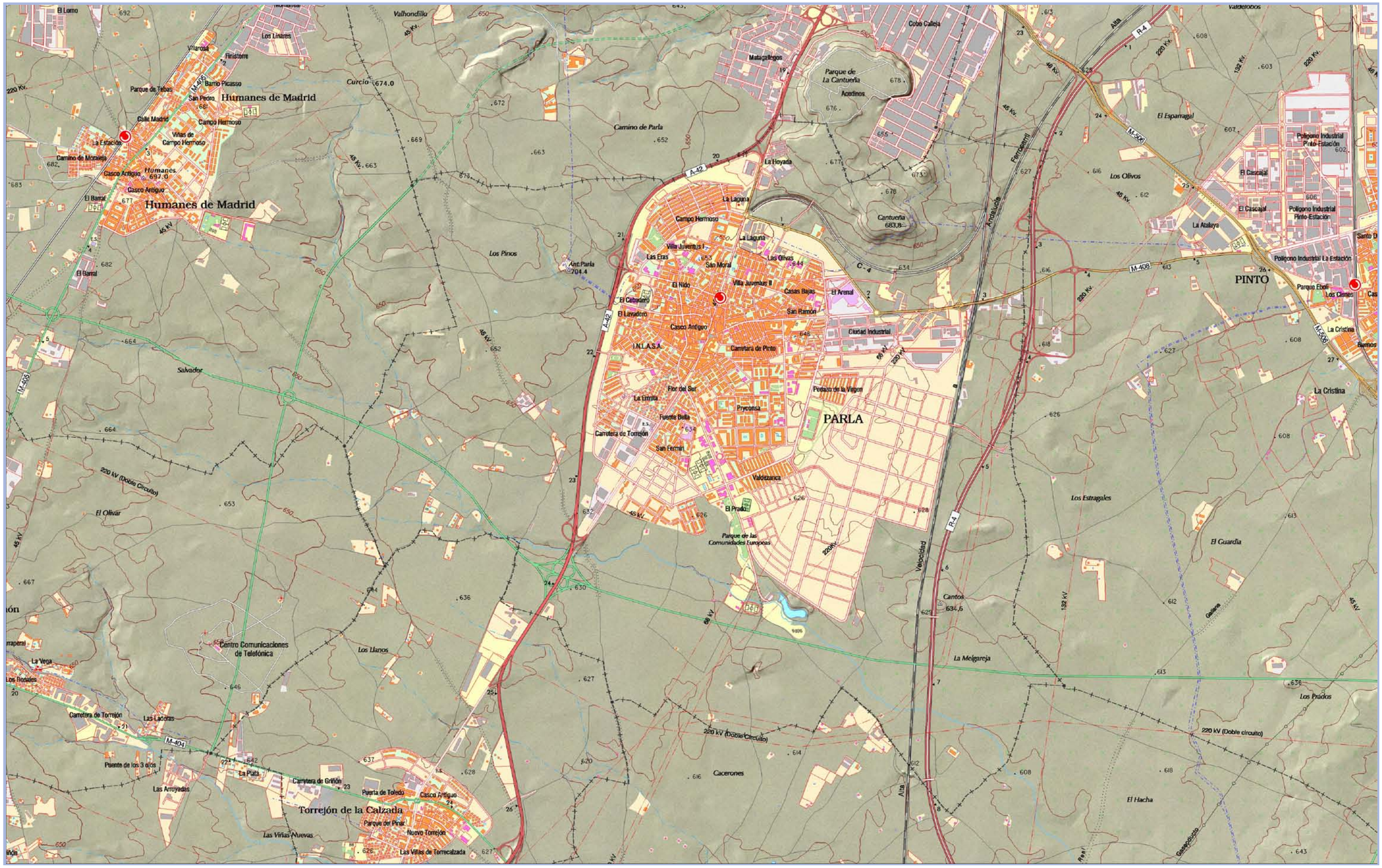
Humanes de Madrid
PARLA
PINTO
Torrejón de la Calzada
Parque de La Cantueña
Cantueña
Camino de Parla
Los Pinos
Los Olivos
El Esparragal
Los Estragales
El Guardia
La Melgareja
Los Prados
Cacerones
El Hacha
Los Llanos
Centro Comunicaciones de Telefónica
Parque de las Comunidades Europeas
Ciudad Industrial
Polígono Industrial Pinto-Estación
Polígono Industrial La Estación
Casco Antiguo
Carretera de Pinto
Carretera de Torrejón
Carretera de Griñón
Puerta de Toledo
Nuevo Torrejón
Las Vilas de Torrecalzada
Parque del Pinar
Las Viñas Nuevas
Las Arroyadas
Puente de los 3 ojos
Las Laderas
La Vega
Los Rosales
El Olivar
Salvador
Valhondillo
Curcio
Villaroso
Finisterre
Los Linares
Barrio Picasso
Parque de Tebas
San Pedro
Calle Madrid
Campo Hermoso
Viñas de Campo Hermoso
Camino de Moraleja
La Estación
El Barral
Matagallegos
Cobo Calleja
Acedinos
La Hoyada
La Laguna
Villa Juventus I
Villa Juventus II
Las Eras
San Moral
Las Olivas
El Nido
El Cebadero
El Lavadero
Casas Bajas
El Arenal
San Ramón
I.N.I.A.S.A.
Flor del Sur
La Ermita
Fuente Bella
Pryconsa
Pedazo de la Virgen
San Fermín
Valdezarza
El Prado
Ant.Parla 704.4
Cantueña 683.8
Cantos 634.6
Valdelobos
Alta
Velocidad
Ferrocarril
Andalucía
Gallarena
Gasepocicia
Real
La Cristina
Buenos
Santo D
Los Clones
Parque Ebolí
El Cascajal
La Atalaya
A-42
M-404
M-406
M-405
M-506
M-408
R-4
C-4
220 kV (Doble circuito)
45 kV
66 kV
132 kV

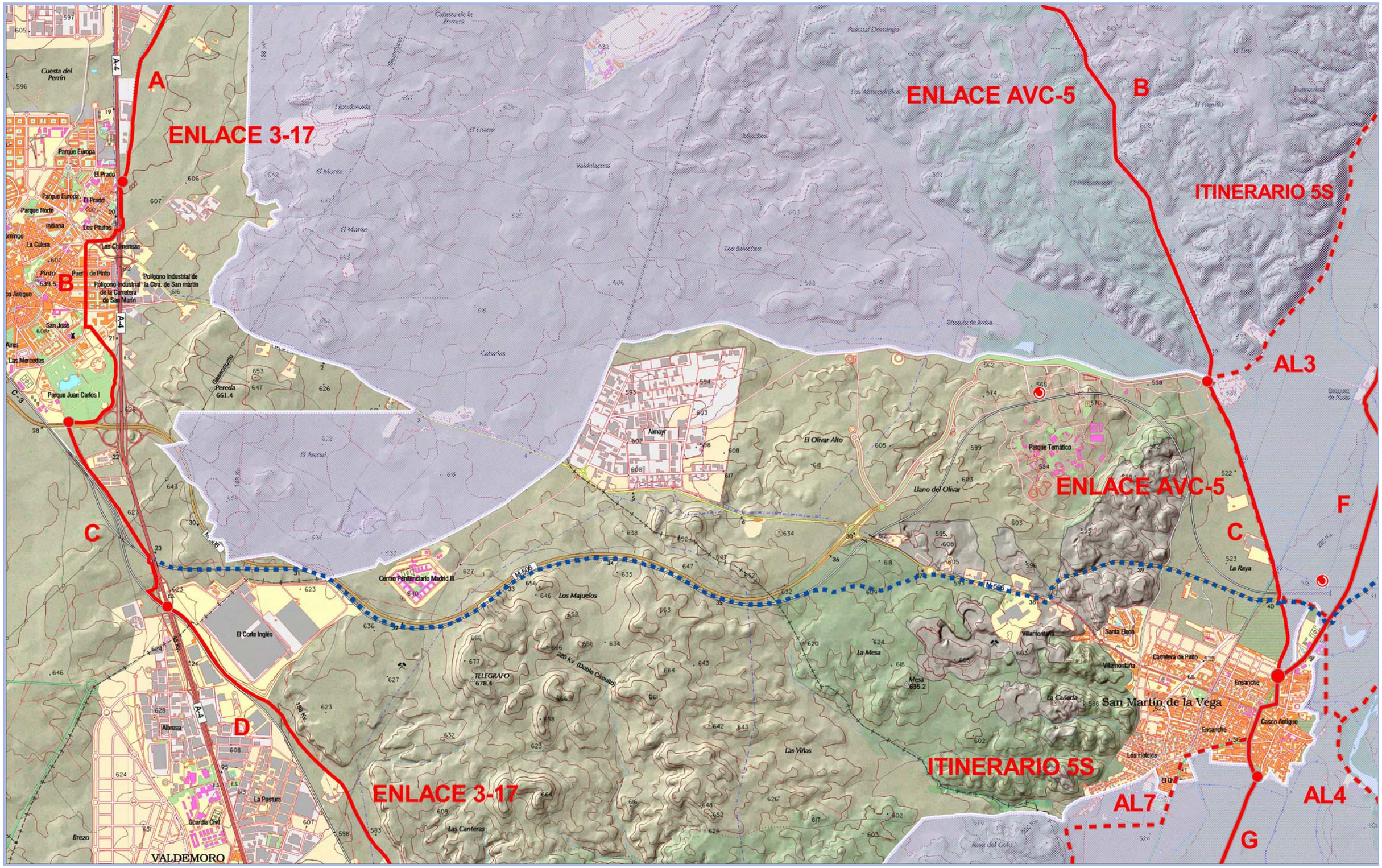
A
ENLACE 3-17
ENLACE AVC-5
B
ITINERARIO 5S
AL3
B
C
ENLACE AVC-5
F
C
D
ENLACE 3-17
ITINERARIO 5S
AL7
AL4
G
VALDEMORO
San Martín de la Vega
Centro Penitenciario Madrid III
El Corte Inglés
Parque Temático
Parque Juan Carlos I
Parque Europa
Parque Norte
Pinto
Aimayr
Los Majuelos
Las Viñas
Las Canteras
La Mesa
El Olivar Alto
Llano del Olivar
La Raya
Ensanche
Casco Antiguo
Los Hoteles
Villamontaña
Santa Elena
Carretera de Pinto
Albrasa
La Postura
Guardia Civil
Brezo
Las Mercedes
San José
Indiana
La Calera
Los Peñifos
Las Chimeneas
Poligono Industrial de la Ctra. de San martín
Poligono Industrial de la Carretera de San Martín
Cuesta del Perrín
Pereda
TELEGRAFO
220 Kv. (Doble Circuito)
A-4
N-506
M-506
C-3

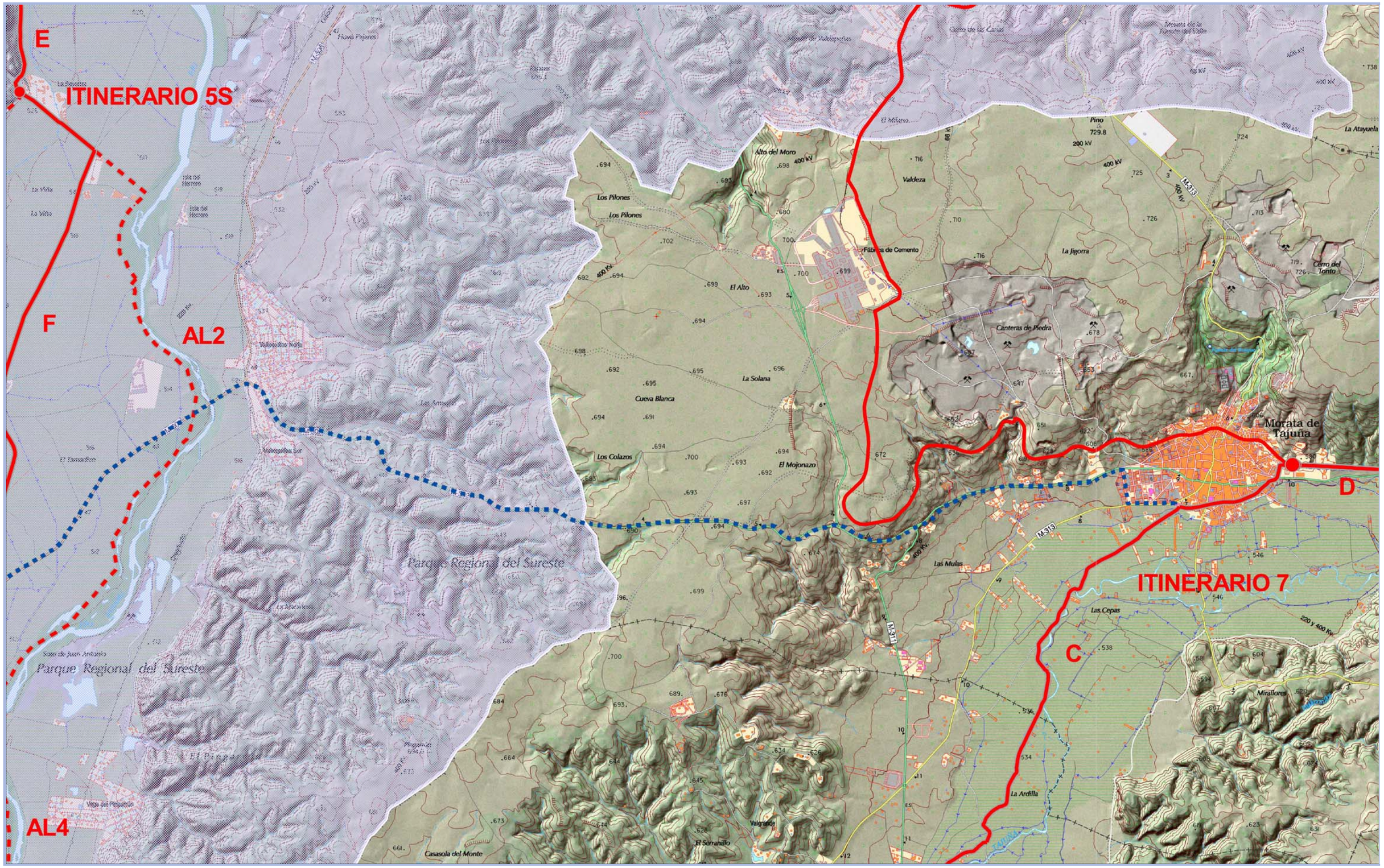
E
ITINERARIO 5S
F
AL2
AL4
D
C
ITINERARIO 7
Parque Regional del Sureste
Parque Regional del Sureste
Morata de Tajuña
Fábrica de Cemento
Canteras de Piedra
Valdeza
La Jigorra
Cerro del Tonto
La Atayuela
Pino
729.8
Alto del Moro
Los Pilones
Los Pilones
El Alto
La Solana
Cueva Blanca
Los Colazos
El Mojonazo
Las Mulas
Las Cepas
La Ardilla
Mirallores
Casasola del Monte
El Serranillo
Valgrande
M-313
M-311
400 kV
200 kV
220 y 400 kV

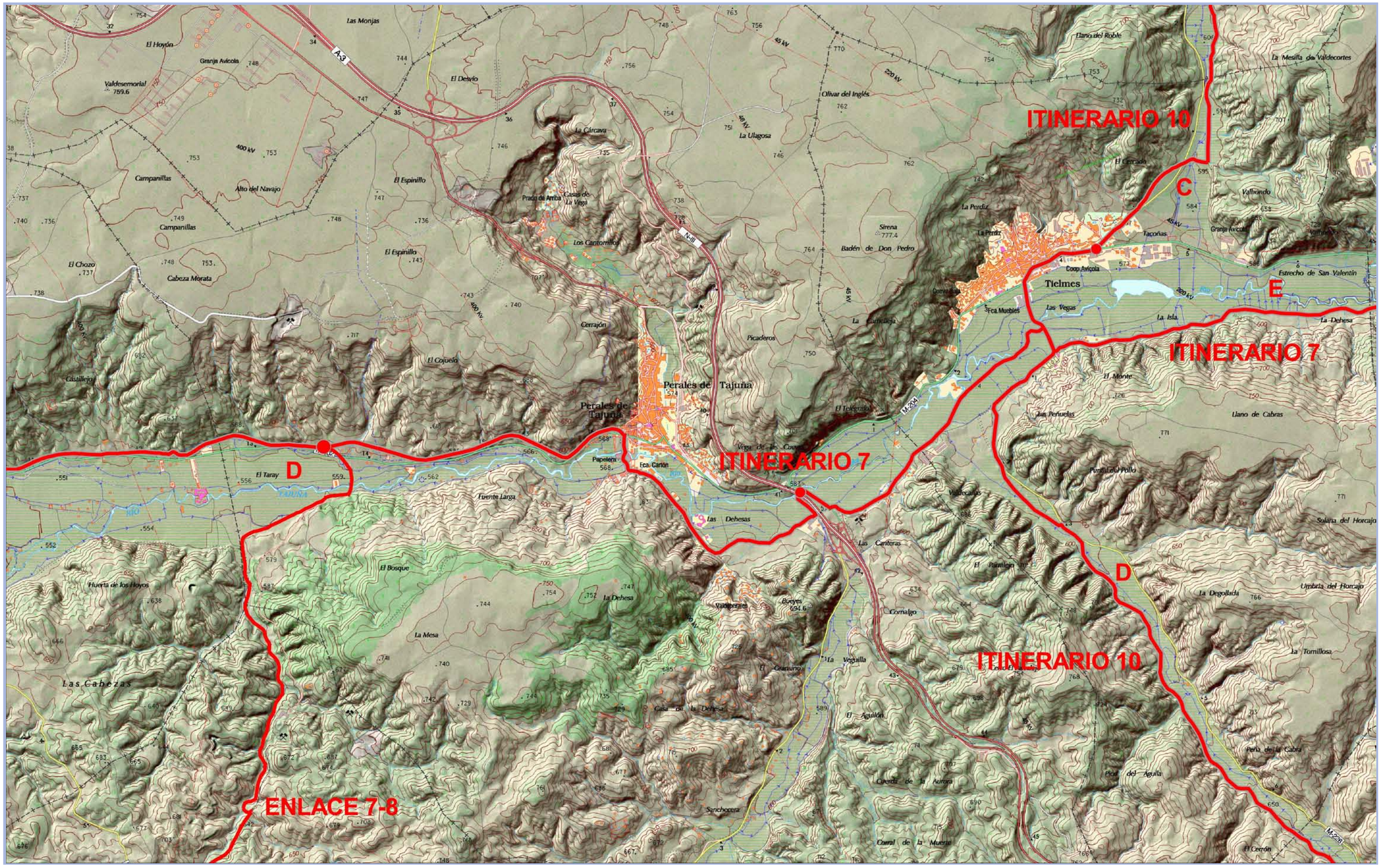
ITINERARIO 10
ITINERARIO 7
ITINERARIO 7
ITINERARIO 10
ENLACE 7-8
C
D
D
E
Tielmes
Perales de Tajuña
Perales de Tajuña
Las Monjas
El Hoyón
Granja Avícola
Valdesemorial
759.6
El Desvío
Olivar del Inglés
La Ulagosa
La Cárcava
Campanillas
Alto del Navajo
El Espinillo
Prado de Arriba
Casas de La Vega
Los Cantorrillos
El Chozo
Cabeza Morata
Cerrajón
El Cojuelo
Castillejo
Sirena
777.4
Badén de Don Pedro
La Perdiz
Tacoñas
Coop. Avícola
Las Vegas
La Isla
La Dehesa
Estrecho de San Valentín
Picaderos
El Telégrafo
Vega de las Cuevas
Papelera
Fca. Cartón
El Taray
Fuente Larga
Las Dehesas
Las Canteras
El Bosque
Huerta de los Hoyos
La Dehesa
La Mesa
Las Cabezas
Valdepenas
Bueyes
694.6
Cornalgo
La Vegalla
El Gransino
Casa de la Dehesa
El Aguilón
Cuerda de la Aurora
Sanchocera
Corral de la Nueria
Llano del Roble
El Cercado
La Mesilla de Valdecortes
Valhondo
Granja Avícola
Fca. Muebles
Las Peñuelas
El Monte
Llano de Cabras
Puntal del Pollo
Solana del Horcajo
Umbría del Horcajo
La Degollada
La Tomillosa
Peña de la Cabra
Picos del Aguila
El Cerrón
Valdecabras
El Pareleja
Coto El Rey
A-3
N-III
M-204
M-226
400 kV
45 kV
220 kV

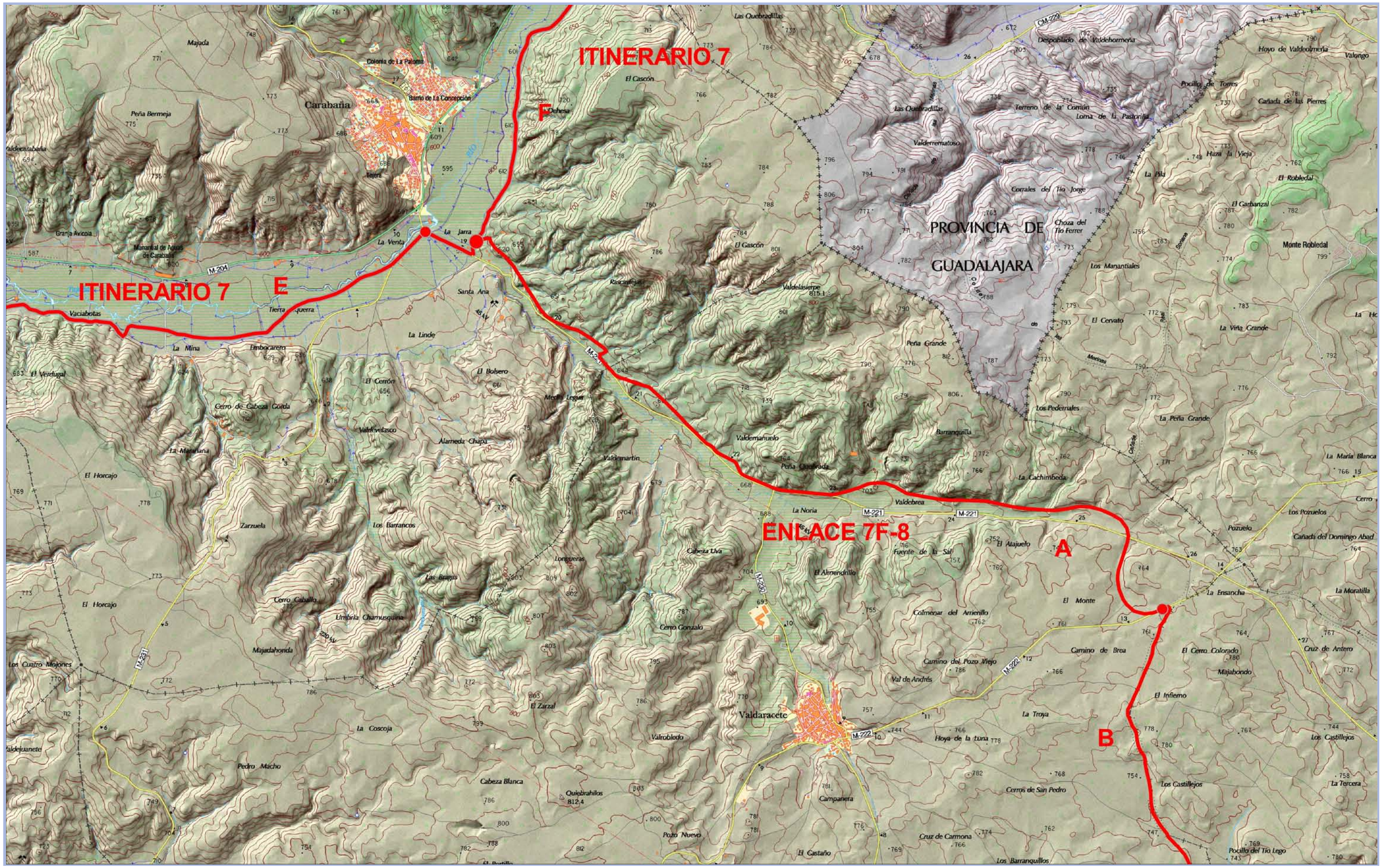
ITINERARIO 7
ITINERARIO 7
E
F
ENLACE 7F-8
A
B
PROVINCIA DE GUADALAJARA
Carabaña
Valdaracete
Majada
Colonia de La Palama
Barrio de La Concepción
Peña Bermeja
Granja Avícola
Manantial de Aguas de Carabaña
La Venta
La Jarra
Vaciabotas
La Mina
Embocarena
El Verdugal
Cerro de Cabeza Gorda
La Mañana
El Horcajo
Zarzuela
Los Barrancos
Las Bragas
Cerro Caballo
Umbría Chamusquina
Majadahonda
Los Cuatro Mojones
La Coscoja
Pedro Macho
Cabeza Blanca
Quiebrahilos
Valdelavelasco
Alameda Chapa
Valdemartín
Santa Ana
La Linde
El Bolsero
El Cerrón
Media Legua
Rascavejas
Valdelasierpe
Las Quebradillas
El Cascón
Valderrematoso
Valdemanuelo
Peña Quebrada
Barranquilla
La Cachimbeda
Valdebrea
La Noria
Cabeza Uva
Longueras
El Almendrillo
Cerro Gonzalo
El Zarzal
Valrobledo
Campanera
Pozo Nuevo
El Castaño
Cruz de Carmona
Los Barranquillos
Cerros de San Pedro
Hoya de la Tuna
La Troya
Los Castillejos
Pocillo del Tío Lego
Despoblado de Valdehormeña
Terreno de la Común
Loma de la Pastorija
Corrales del Tío Jorge
Choza del Tío Ferrer
Los Manantiales
El Cervato
Peña Grande
Los Pedernales
La Peña Grande
Fuente de la Sal
El Atajuelo
El Monte
Colmenar del Arrienllo
Camino del Pozo Viejo
Camino de Brea
Val de Andrés
El Infierno
La Ensancha
Pozuelo
Hoyo de Valdeolmeña
Valongo
Pocillo de Torres
Cañada de las Pierres
Haza la Vieja
La Pila
El Robledal
El Carbanzal
Monte Robledal
La Viña Grande
La María Blanca
Los Pozuelos
Cañada del Domingo Abad
La Moratilla
El Cerro Colorado
Majabondo
Cruz de Antero
Los Castillejos
La Tercera
M-204
M-230
M-231
M-221
M-222
CM-279

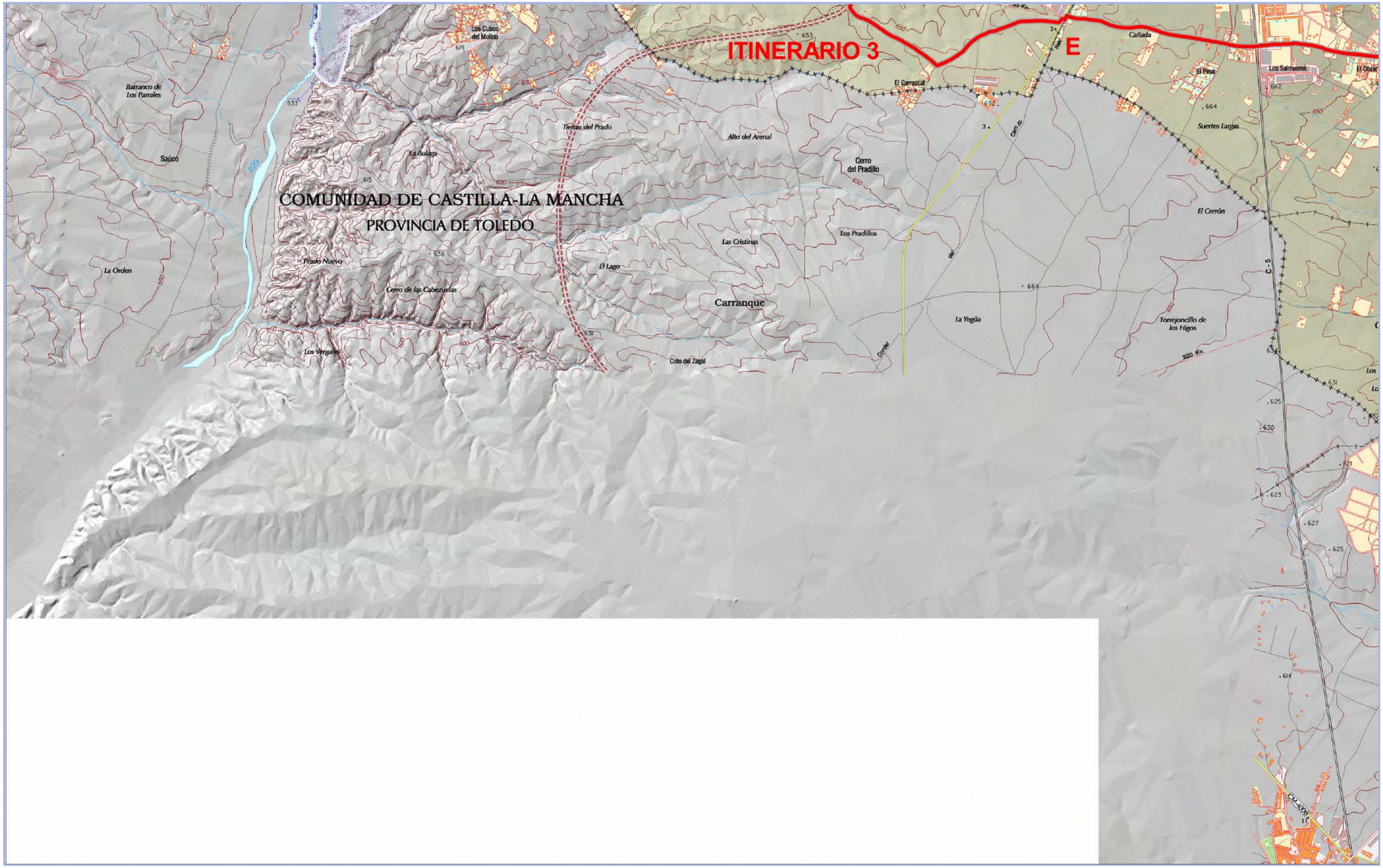
ITINERARIO 3
E
COMUNIDAD DE CASTILLA-LA MANCHA
PROVINCIA DE TOLEDO
Los Cubos del Molino
Barranco de Los Parrales
Saúco
RIO
La Bulaga
Tierras del Prado
Alto del Arenal
El Carrascal
Cerro del Pradillo
Cañada
El Pinar
Los Salmueros
El Olivar
Suertes Largas
El Cerrón
Los Pradillos
Las Cristinas
La Orden
Prado Nuevo
El Lago
Cerro de las Cabezuelas
Carranque
La Yegüa
Torrejoncillo de los Higos
Los Vergales
Coto del Zagal
C-5
220 Kv.
CM-4008

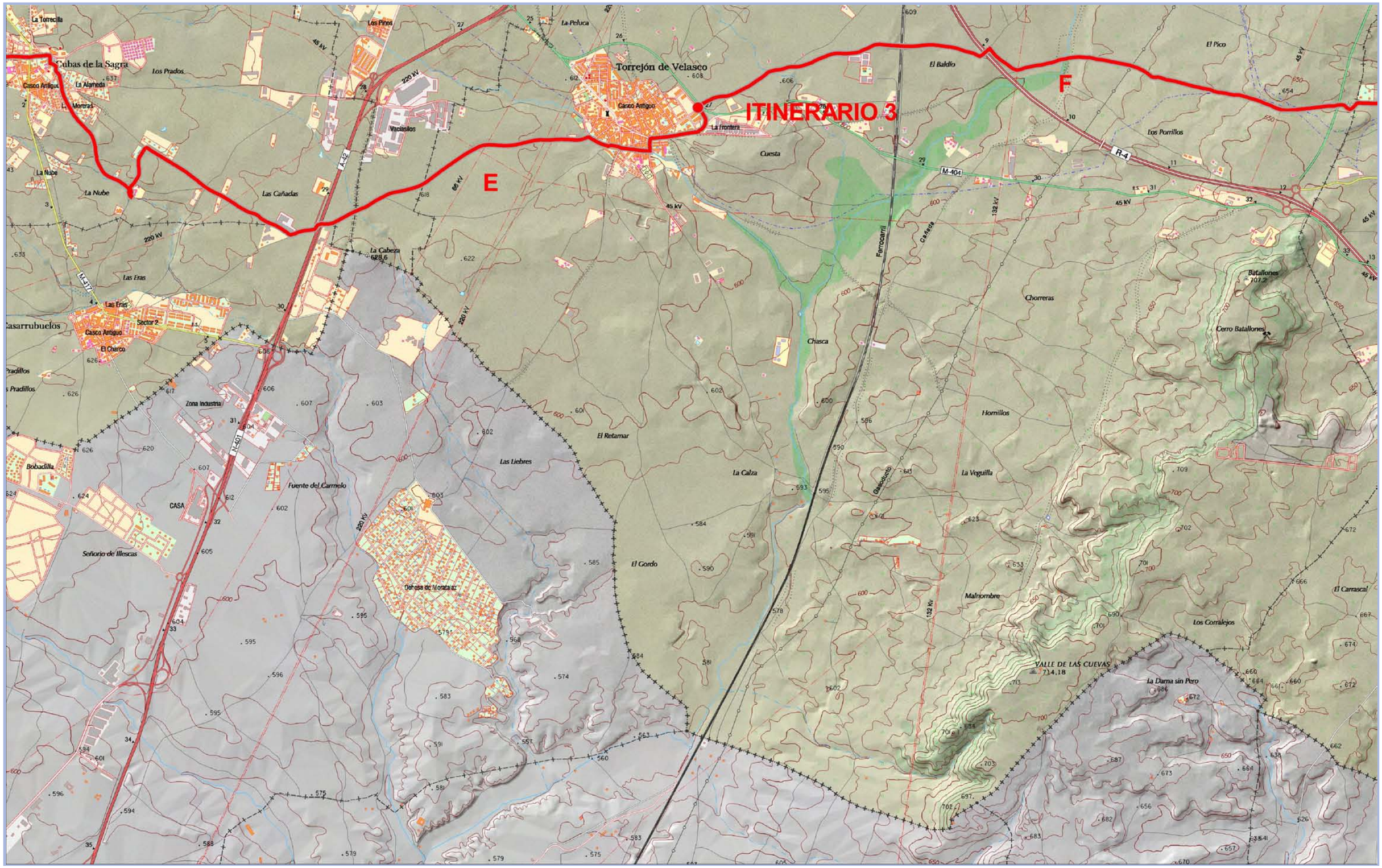
ITINERARIO 3
E
F
Cubas de la Sagra
Casco Antiguo
La Torrecilla
Los Prados
La Alameda
Las Moreras
La Nube
Las Cañadas
Los Pinos
Vaciasillos
La Cabeza
628,6
Las Eras
Sector 2
El Charco
Casarrubuelos
Zona Industrial
Bobadilla
CASA
Señorío de Illescas
Fuente del Carmelo
Dehesa de Morata
Las Liebres
El Retamar
La Calza
El Gordo
La Peluca
Torrejón de Velasco
La Frontera
Cuesta
El Baldío
Ferrocarril
Cañada
Gasoducto
Chasca
Chorreras
Hornillos
La Veguilla
Malnombre
Los Porrillos
El Pico
Batallones
707,2
Cerro Batallones
VALLE DE LAS CUEVAS
714,18
La Dama sin Pero
Los Corralejos
El Carrascal
A-42
M-404
R-4
M-177
N-401
220 kV
66 kV
45 kV
132 kV

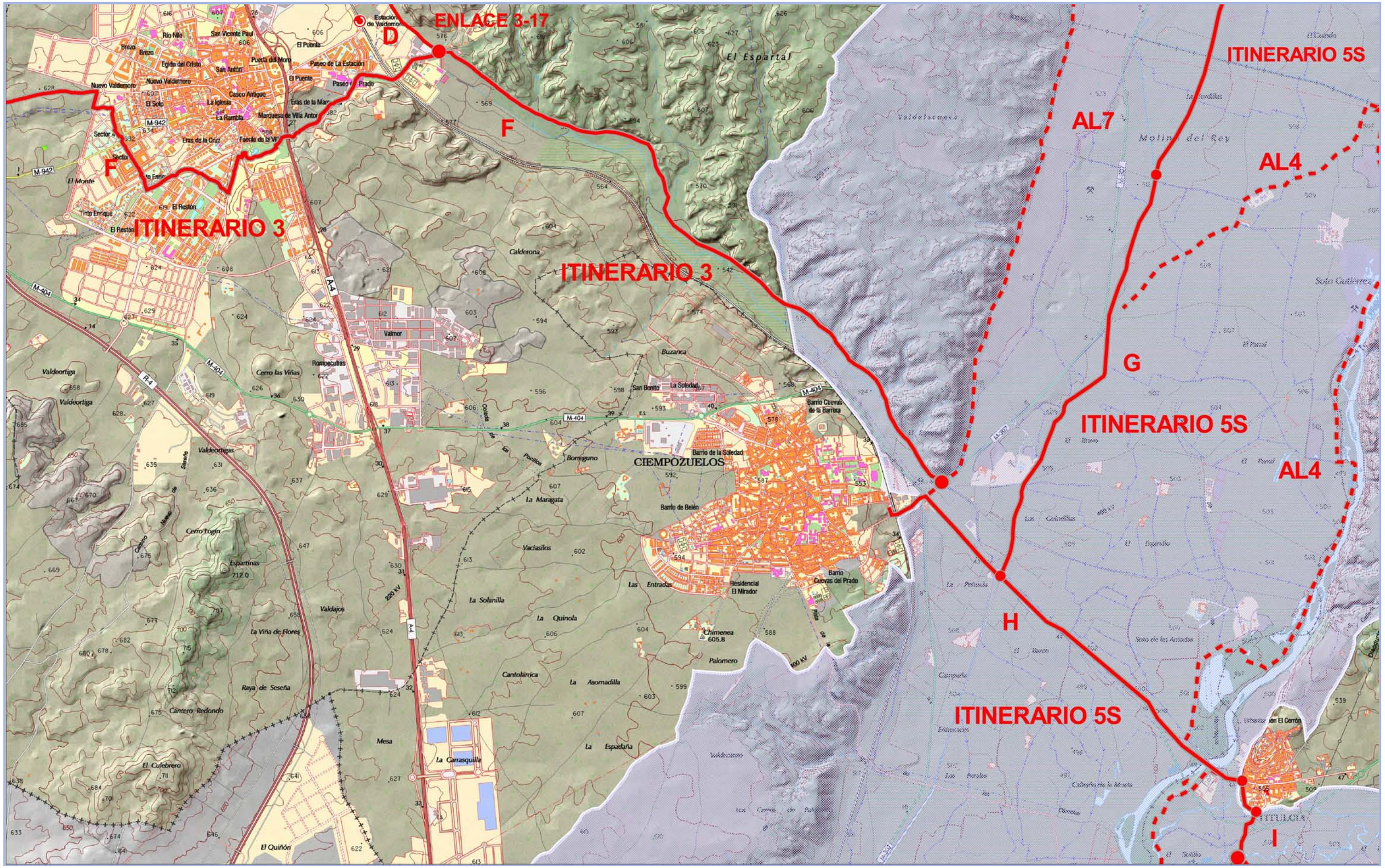
ENLACE 3-17
D
F
F
ITINERARIO 3
ITINERARIO 3
ITINERARIO 5S
ITINERARIO 5S
ITINERARIO 5S
AL7
AL4
AL4
G
H
I
CIEMPOZUELOS
Valmor
Calderona
Buzanca
Valdeortiga
Valdeortigas
Cerro Login
Espartinas
Valdajos
La Viña de Flores
Raya de Seseña
Cántero Redondo
El Culebrero
El Quiñón
Mesa
La Carrasquilla
La Solanilla
La Quinola
Cantolarrica
La Asomadilla
La Espadaña
Vaciasilos
La Maragata
Borreguno
Palomero
Chimenea
605.8
Las Entradas
Residencial El Mirador
Barrio de Belén
Barrio de la Soledad
Barrio Cuevas del Prado
Barrio Cuevas de la Barrera
La Soledad
San Bonito
Rompecubas
Cerro las Viñas
El Espartal
Molino del Rey
Valdelacaña
Estación de Valdemoro
Nuevo Valdemoro
El Monte
El Restón
Tinto Enrique
Sector
Sacta
M-942
M-404
A-4
R-4
220 kV
400 kV

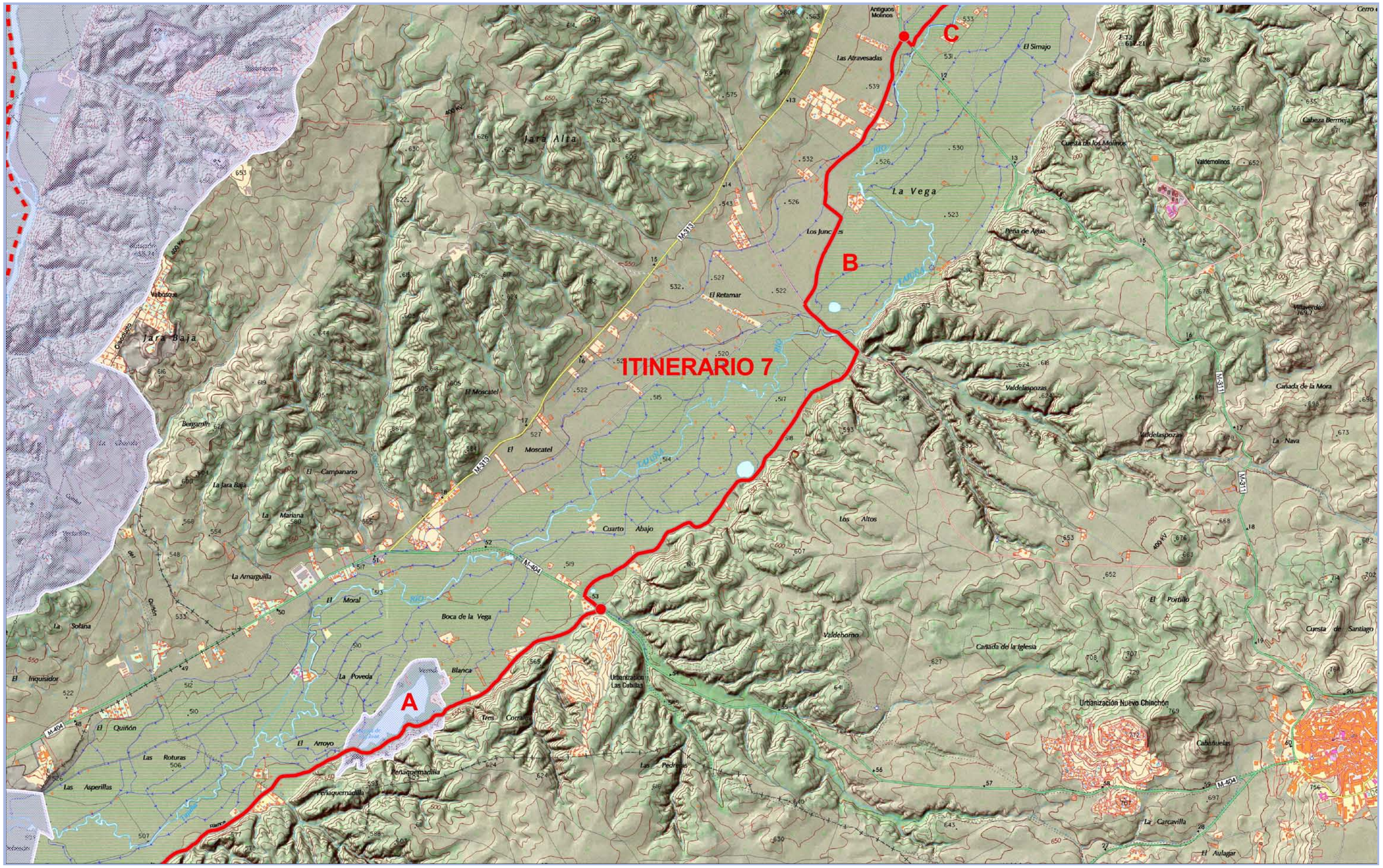
ITINERARIO 7
A
B
C
Jara Alta
Jara Baja
La Vega
Los Juncales
El Retamar
El Moscatel
Cuarto Abajo
Boca de la Vega
La Poveda
Blanca
El Arroyo
Las Roturas
Las Asperillas
El Quiñón
La Amarguilla
El Moral
La Solana
El Inquisidor
Las Atravesadas
Antiguos Molinos
El Sirnajo
Cuesta de los Molinos
Valdémolinos
Cabeza Berrueja
Peña de Agua
Valdelaspozas
Cañada de la Mora
La Nava
Los Altos
El Portillo
Cuesta de Santiago
Valdehorno
Cañada de la Iglesia
Urbanización Las Cubillas
Urbanización Nuevo Chinchón
Cabañuelas
La Carcavilla
El Aulagar
Las Pedrizas
Peñaquemadilla
Tres Corrales
Bergamín
La Jara Baja
La Mariana
El Campanario
Valbosque
Olivadulce
Quiñón
Cumbre
Cerro
M-404
M-313
M-311
400 Kv
Río Tajuña

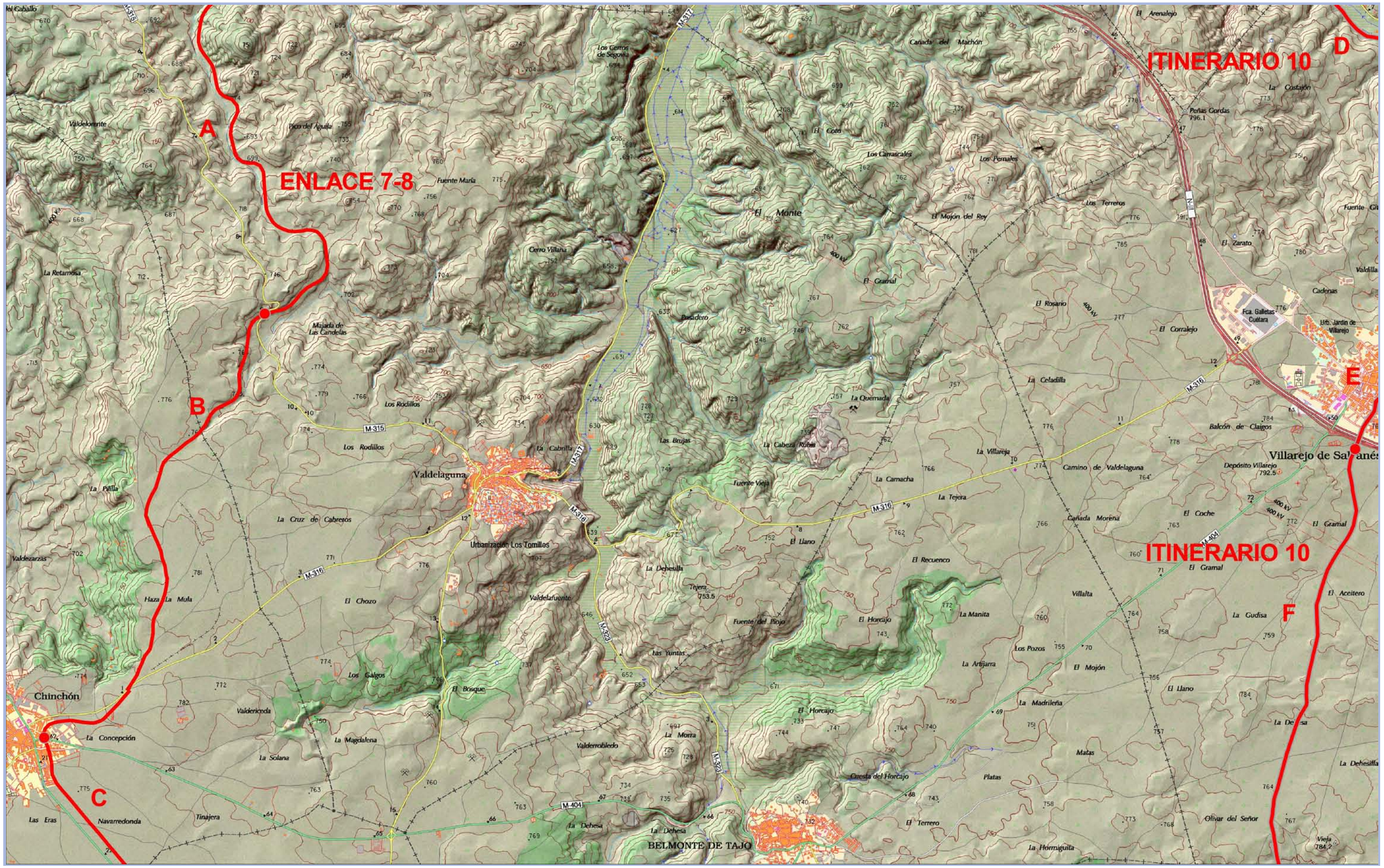
ITINERARIO 10
D
ITINERARIO 10
F
ENLACE 7-8
A
B
C
E
Valdelaguna
Chinchón
Villarejo de Salvanés
BELMONTE DE TAJO
Urbanización Los Tomillos
Valdelomente
Pico del Águila
Fuente María
Los Cerros de Segovia
Cerro Villana
La Retamosa
Majada de Las Candelas
Los Rodillos
La Cabrilla
Las Brujas
La Cabeza Rubia
Fuente Vieja
La Quemada
La Celadilla
El Monte
El Coto
Los Carrascales
Los Pernales
Los Terreros
El Mojón del Rey
El Gramal
El Rosario
El Corralejo
El Zarato
Peñas Gordas
La Costajón
Cañada del Machón
El Arenalejo
Fca. Galletas Cuétara
Urb. Jardín de Villarejo
Cadenas
Balcón de Claigos
Depósito Villarejo
La Villareja
La Camacha
La Tejera
Camino de Valdelaguna
Cañada Morena
El Coche
El Llano
El Recuenco
Villalta
La Manita
La Gudisa
Los Pozos
El Mojón
La Artijarra
La Madrileña
El Horcajo
Cuesta del Horcajo
Platas
Matas
El Terrero
Olivar del Señor
La Hormiguita
La Dehesilla
Tejera
Fuente del Piojo
Las Yuntas
Valdelafuente
La Cruz de Cabreros
La Pitilla
Haza La Mula
El Chozo
Los Galgos
El Bosque
Valdericeda
La Magdalena
La Solana
La Concepción
Valderrobledo
La Morra
La Dehesa
Tinajera
Navarredonda
Las Eras
Valdezarzas
Vieja
M-315
M-316
M-317
M-323
M-404
N-V
400 kV

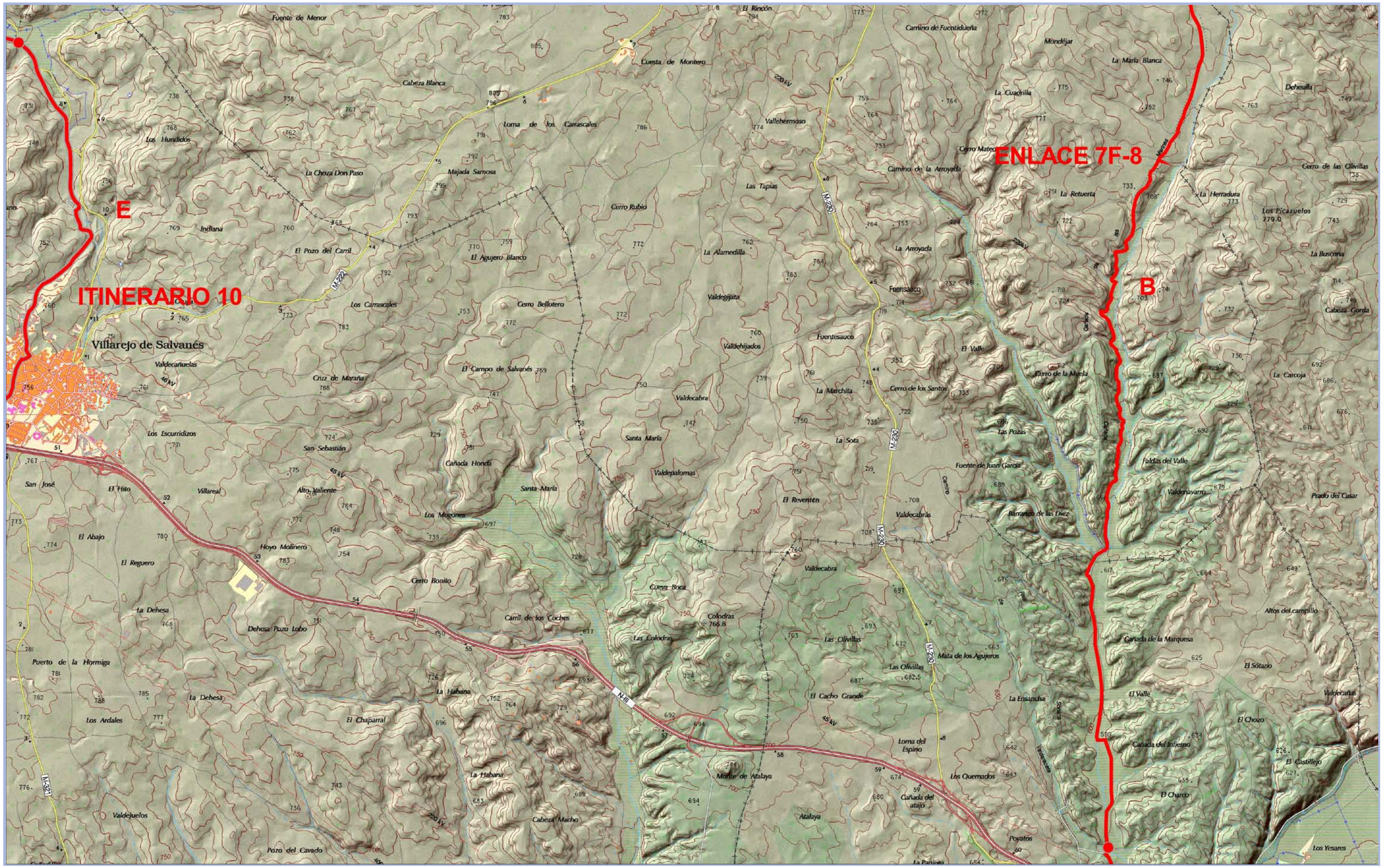
E
ITINERARIO 10
ENLACE 7F-8
B
Villarejo de Salvanés
Fuente de Menor
Cabeza Blanca
Los Hundidos
La Choza Don Paso
Indiana
El Pozo del Carril
Majada Sarmosa
Loma de los Carrascales
Cuesta de Montero
El Rincón
Camino de Fuentidueña
Mondéjar
La María Blanca
La Cuadrilla
Dehesilla
Vallehermoso
Cerro Mateo
Camino de la Arroyada
La Retuerta
La Herradura
Cerro de las Olivillas
Los Picazuelos
Las Tapias
Cerro Rubio
La Alamedilla
La Arroyada
La Buscona
El Agujero Blanco
Los Carrascales
Cerro Bellotero
Valdeguata
Fuensauco
Cabeza Gorda
Valdehijados
Fuentesauco
El Valle
Cerro de la Muela
La Carcoja
Valdecañuelas
Cruz de Maraña
El Campo de Salvanés
Valdecabra
La Marchita
Cerro de los Santos
Los Escurridizos
San Sebastián
Santa María
La Sota
Las Pozas
Cañada Honda
Valdepalomas
Fuente de Juan García
Faldas del Valle
San José
El Hito
Villareal
Alto Valiente
Santa María
El Reventón
Valdenavarro
Prado del Casar
Los Mogones
Valdecabras
Barranco de las Diez
El Abajo
Hoyo Molinero
El Reguero
Cerro Bonito
Cueva Boca
Colodras
766.8
Las Colodras
Carril de los Coches
Dehesa Pozo Lobo
La Dehesa
Las Olivillas
Mata de los Agujeros
Altos del campillo
Cañada de la Marquesa
Puerto de la Hormiga
La Habana
El Cacho Grande
La Ensancha
El Sótano
El Valle
Valdecañas
Los Ardales
El Chaparral
Loma del Espino
El Chozo
Cañada del Infierno
El Castillejo
Monte de Atalaya
Los Quemados
El Charco
Valdejuelos
Cabeza Macho
Atalaya
Cañada del atajo
Pozo del Cavado
Poyatos
Los Yesares
M-222
M-230
M-321
N-III
220 kV
45 kV
40 kV

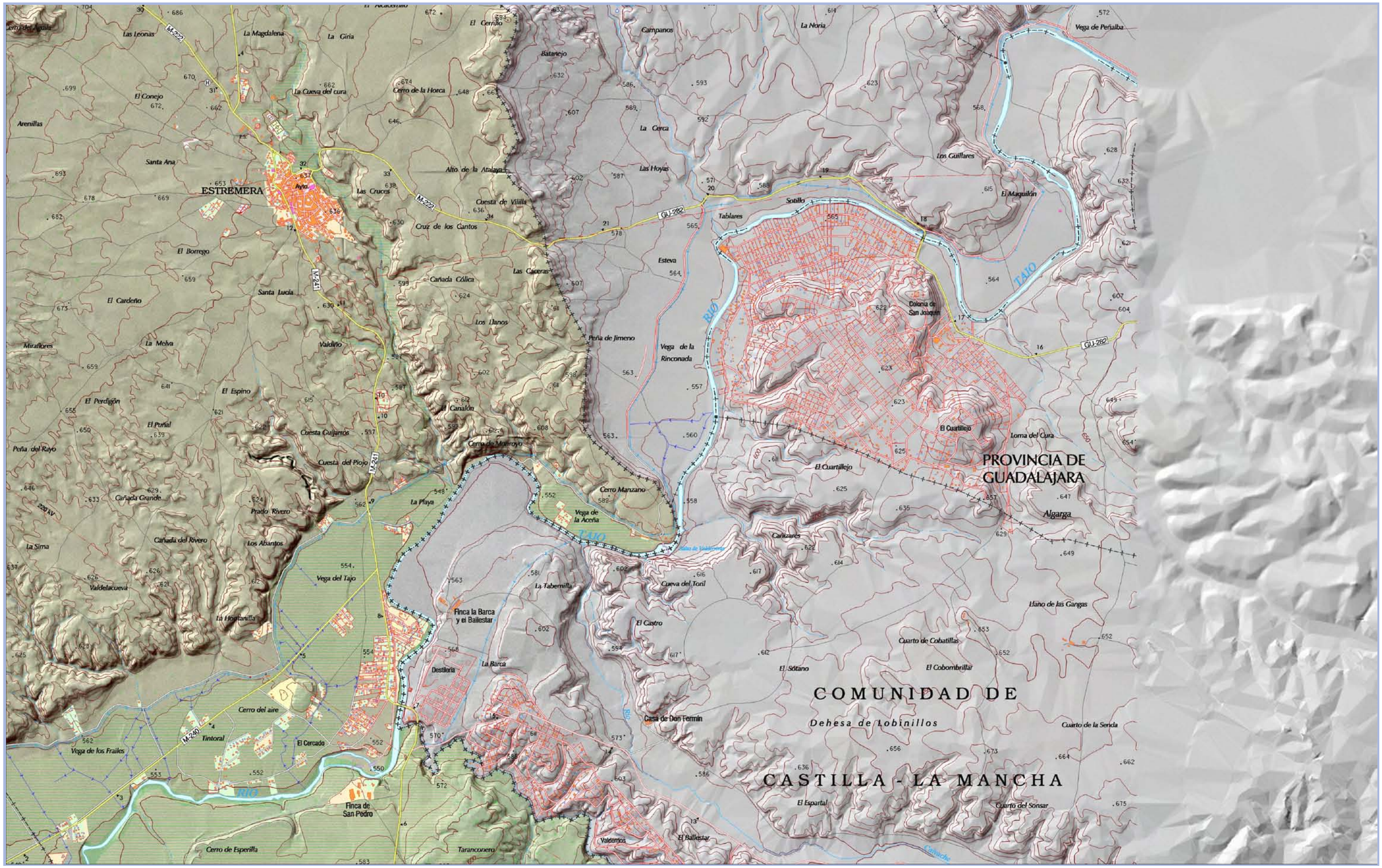
ESTREMERA
Ayto.
PROVINCIA DE GUADALAJARA
COMUNIDAD DE CASTILLA - LA MANCHA
Dehesa de Lobinillos
RIO TAJO
M-222
M-241
M-240
GU-282
Las Leonas
La Magdalena
La Giria
El Cerrillo
Campanos
La Noria
Vega de Peñalba
Batanejo
El Conejo
La Cueva del cura
Cerro de la Horca
Arenillas
La Cerca
Santa Ana
Alto de la Atalaya
Las Hoyas
Los Guillares
Las Cruces
Cuesta de Vililla
Sotillo
El Maquilón
Tablares
Cruz de los Cantos
El Borrego
Esteva
Las Caceras
Cañada Cólica
Santa Lucía
El Cardeño
Los Llanos
Colonia de San Joaquín
Peña de Jimeno
Miraflores
La Melva
Valdiño
Vega de la Rinconada
El Espino
El Perdigón
El Canalón
El Puñal
Cuesta Guijarros
El Cuartillejo
Loma del Cura
Peña del Rayo
Cerro de Monroyo
Cuesta del Piojo
Cerro Manzano
Cañada Grande
La Playa
Prado Rivero
Vega de la Aceña
Algarga
La Sima
Cañada del Rivero
Los Abantos
Canizares
Vega del Tajo
Valdelacueva
La Tabernilla
Cueva del Toril
Llano de las Gangas
La Hontanilla
Finca la Barca y el Bailestar
El Castro
Cuarto de Cobatillas
Destilería
La Barca
El Sótano
El Cobombrillar
Cerro del aire
Casa de Don Fermín
Cuarto de la Senda
Tintoral
El Cercado
Vega de los Frailes
El Espartal
Cuarto del Sonsar
Finca de San Pedro
Valdeños
El Ballestar
Cerro de Esperilla
Taranconero
220 kV

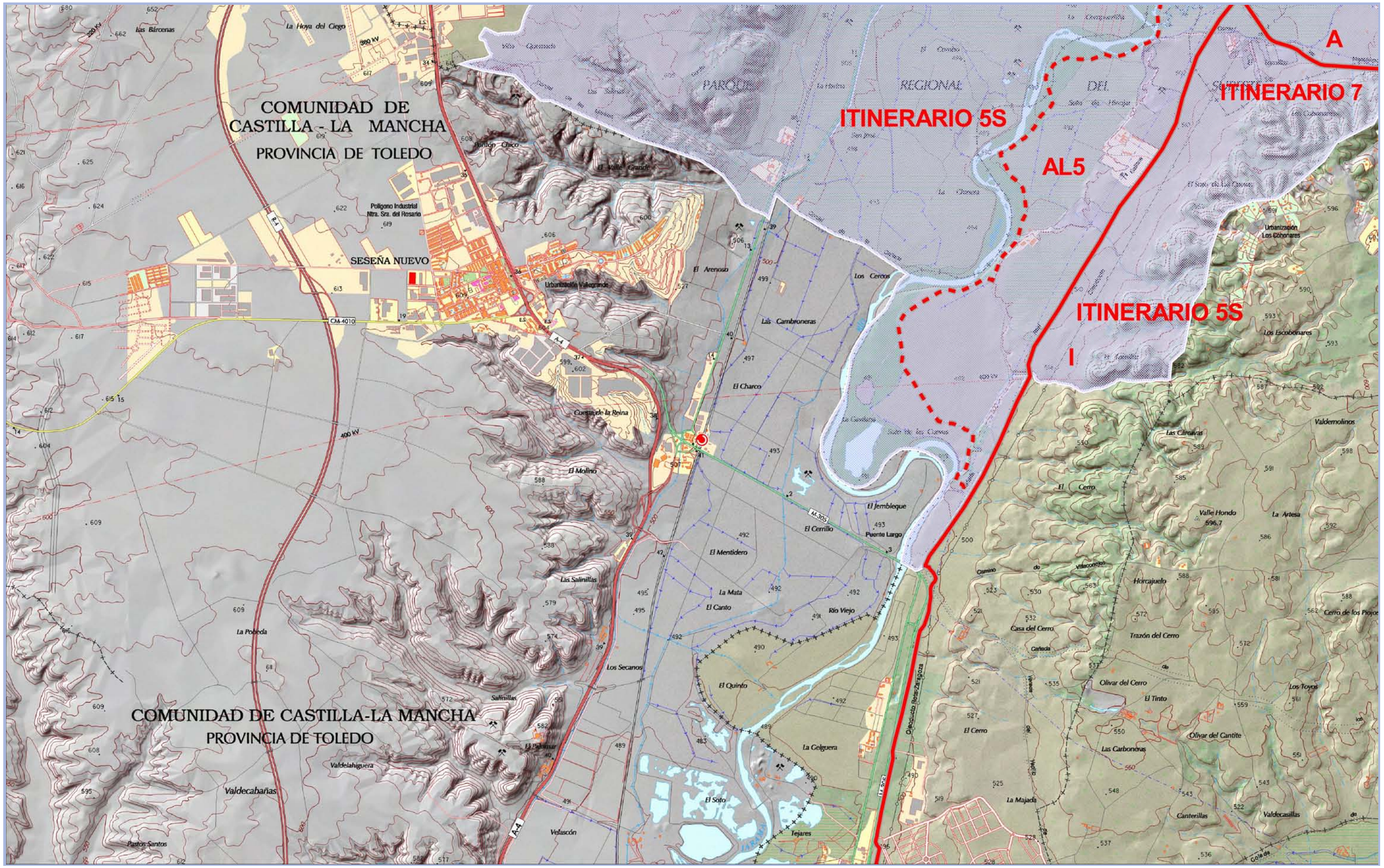
ITINERARIO 5S
AL5
ITINERARIO 7
A
ITINERARIO 5S
I
COMUNIDAD DE CASTILLA - LA MANCHA
PROVINCIA DE TOLEDO
COMUNIDAD DE CASTILLA-LA MANCHA
PROVINCIA DE TOLEDO
SESEÑA NUEVO
Las Bárcenas
La Hoya del Ciego
Polígono Industrial Ntra. Sra. del Rosario
Urbanización Vallegrande
El Arenoso
Los Cercos
Las Cambroneras
El Charco
Cuesta de la Reina
El Molino
El Jembleque
El Cerrillo
Puente Largo
El Mentidero
Las Salinillas
La Mata
El Canto
Río Viejo
La Poboeda
Los Secanos
El Quinto
Salinillas
La Gelguera
Valdelahiguera
Valdecabañas
El Soto
Tejares
Velascón
Pastos Santos
Las Carcavas
El Cerro
Valle Hondo
La Artesa
Horcajuelo
Casa del Cerro
Trazón del Cerro
Olivar del Cerro
El Tinto
Olivar del Cantite
Las Carboneras
La Majada
Canterillas
Valdecasillas
Valdemolinos
Los Escobonares
Urbanización Los Cohonares
Los Toyos
Cerro de los Pozos
Acueducto Beteta-Zaragoza
CM-4010
A-4
M-305
400 kV
380 kV

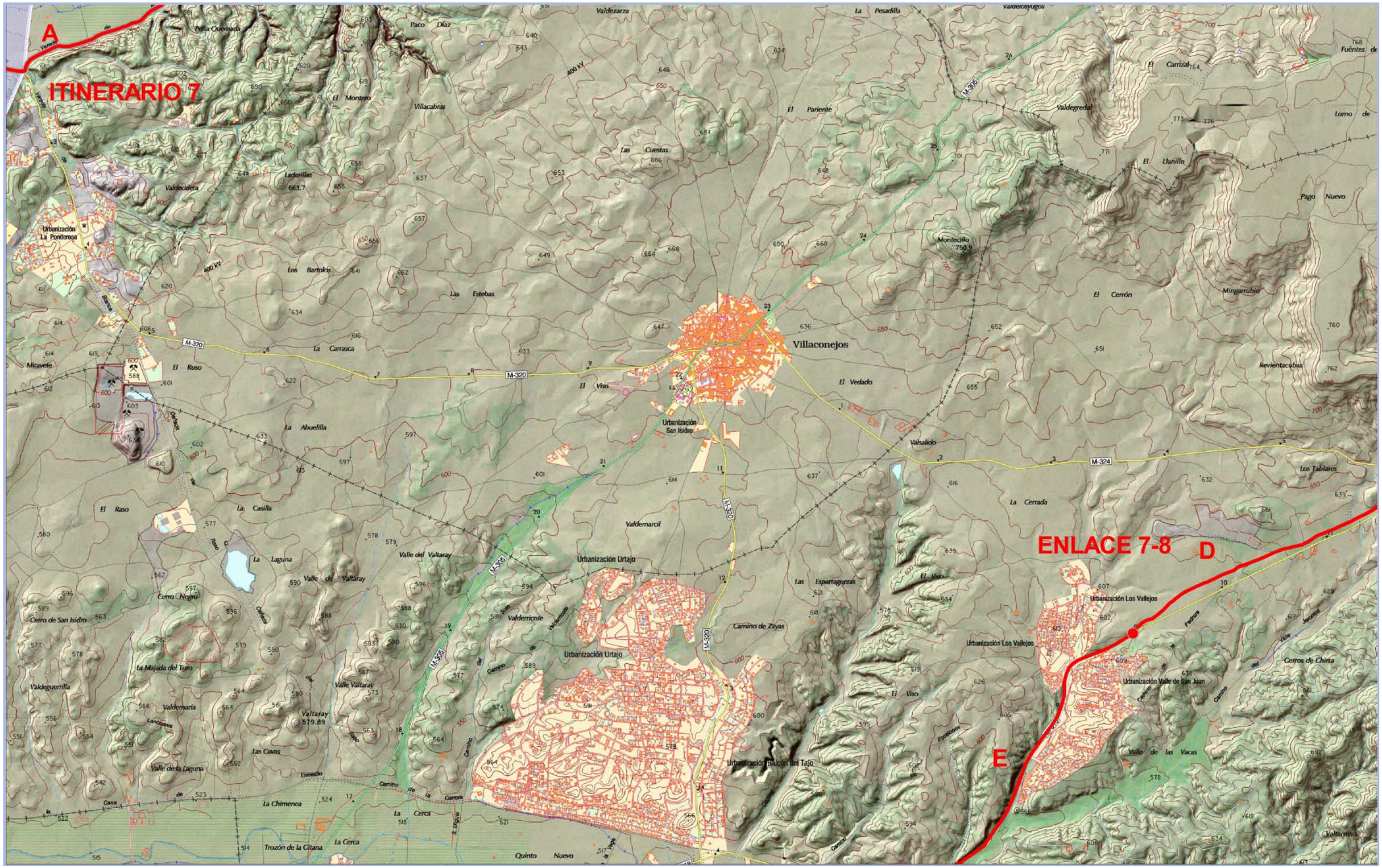
A
ITINERARIO 7
Peña Quemada
Paco Díaz
Valdezarza
La Pesadilla
Valdelosyugos
El Montero
Villacabras
El Pariente
Las Cuestas
Valdegredal
El Carrizal
Fuentes de
Lomo de
El Llanillo
Pago Nuevo
Ladenillas
Valdecalera
Urbanización La Ponderosa
Los Bartolos
Las Estebas
Montecillo
El Cerrón
Mingarrubio
La Carrasca
Villaconejos
Revientacobas
Miravete
El Ruso
El Viso
El Vedado
Urbanización San Isidro
La Abuelilla
Valsalido
Los Tablares
La Cerrada
El Raso
La Casilla
Valdemarcil
ENLACE 7-8
D
La Laguna
Valle del Valtaray
Urbanización Urtajo
Las Espartaqueras
Cerro Negro
Cerro de San Isidro
Valderricote
Camino de Zayas
Urbanización Los Vallejos
Cerros de Chirra
La Majada del Toro
Valdeguerrilla
Valdemaría
Valtaray
Urbanización Valle de San Juan
Las Cavas
Valle de la Laguna
Urbanización Balcón del Tajo
E
Valle de las Vacas
La Chimenea
La Cerca
Trozón de la Gitana
Quinto Nuevo
Valtanoso
M-320
M-305
M-324
400 KV

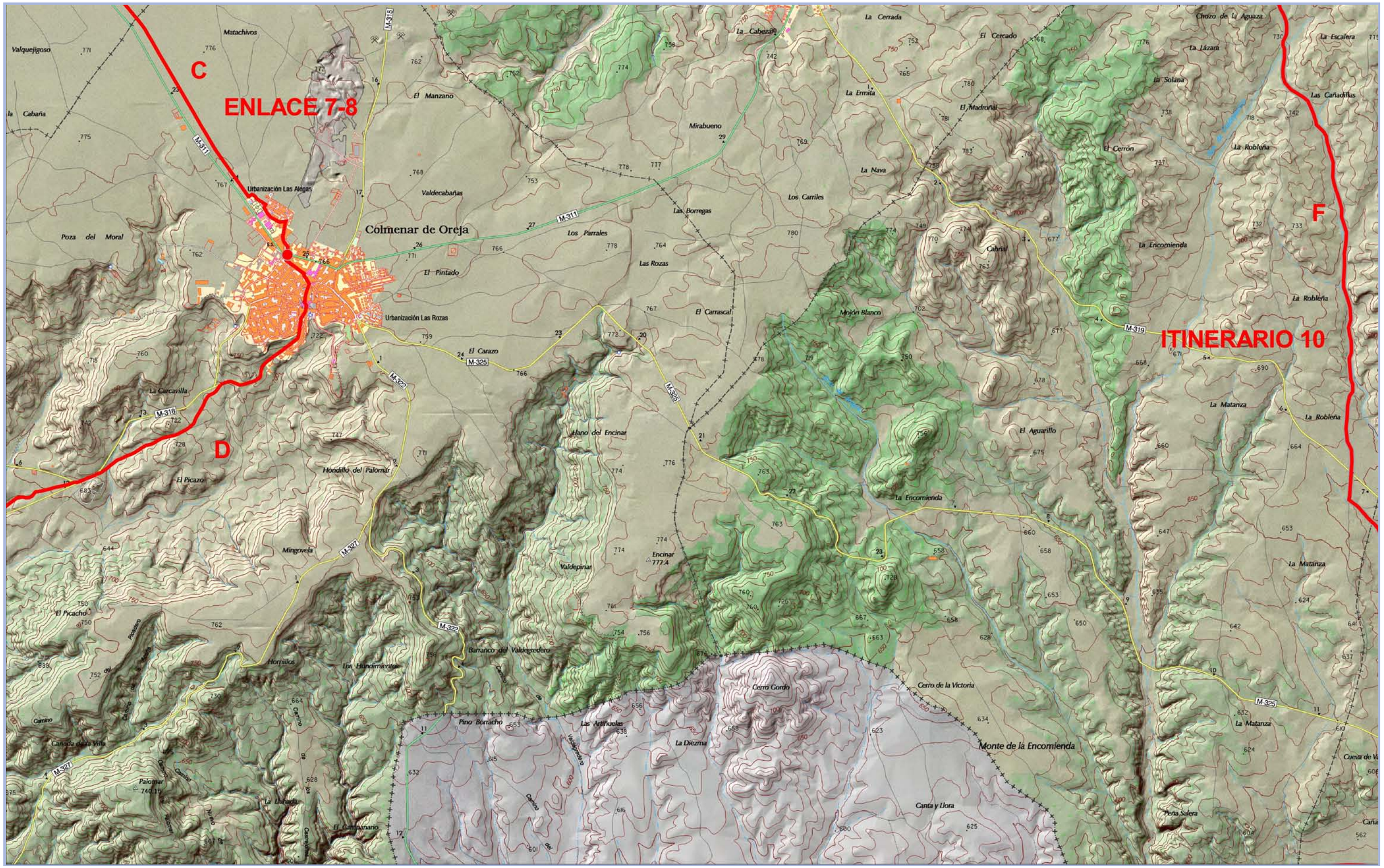
C
ENLACE 7-8
D
F
ITINERARIO 10
Colmenar de Oreja
Urbanización Las Alegas
Urbanización Las Rozas
Valquejigoso
Matachivos
la Cabaña
Poza del Moral
La Carcavilla
El Picazo
El Picacho
Mingovela
Hornillos
Los Hundimientos
Barranco del Valdegrodero
Pino Borracho
Las Artinuelas
La Diezma
Cerro Gordo
Cerro de la Victoria
Monte de la Encomienda
Canta y Llora
Peña Salera
La Matanza
La Robleña
La Escalera
Las Cañadillas
Chozo de la Aguaza
La Lázara
La Solana
El Cercado
La Cerrada
La Cabeza
La Ermita
El Madroñal
El Cerrón
La Nava
Los Carriles
Las Borregas
Mirabueno
El Manzano
Valdecabañas
Los Parrales
Las Rozas
El Pintado
El Carrascal
Mojón Blanco
Cabrial
La Encomienda
El Aguarillo
Hano del Encinar
Hondillo del Palomar
Valdepinar
Encinar
Palomar
Cañada de la Villa
M-311
M-315
M-318
M-319
M-322
M-325
M-327

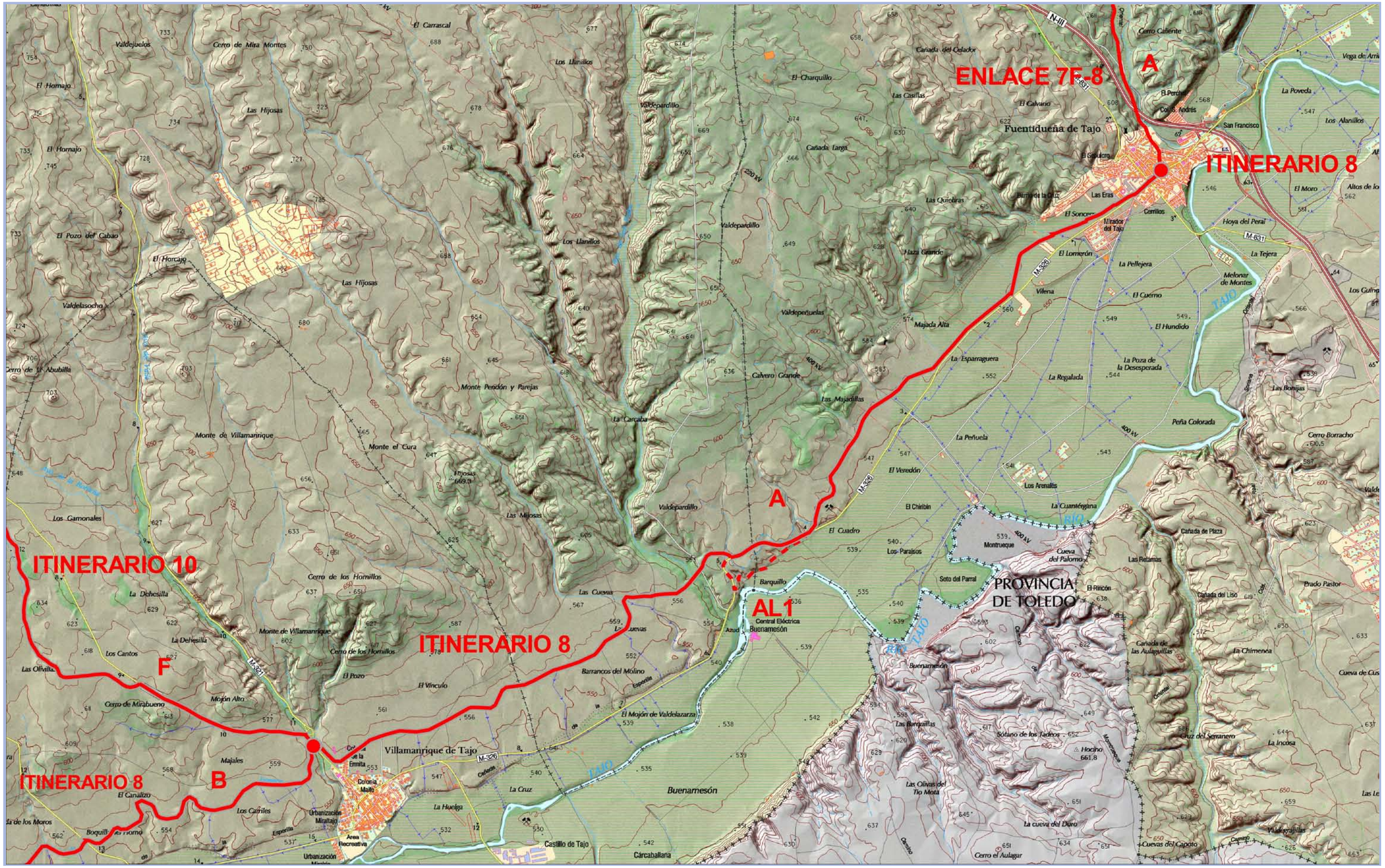
ENLACE 7F-8
A
ITINERARIO 8
ITINERARIO 10
ITINERARIO 8
F
B
ITINERARIO 8
A
AL1
PROVINCIA DE TOLEDO
Fuentidueña de Tajo
Villamanrique de Tajo
Buenamesón
Castillo de Tajo
Cárcaballana
Cerro de Mira Montes
Los Llanillos
Las Hijosas
Monte Peñón y Parejas
Monte de Villamanrique
Monte el Cura
Cerro de los Hornillos
Las Cuevas
Barrancos del Molino
El Mojón de Valdelazarza
Central Eléctrica Buenamesón
Barquillo
Valdepardillo
Valdepeñuelas
Calvero Grande
Las Majadillas
La Carcaba
Cañada Larga
Las Casillas
Haza Grande
Majada Alta
Las Quiebras
Cerro Caliente
Cañada del Celador
El Charquillo
El Calvario
Las Eras
Cerrillos
El Lornerón
La Pellejera
El Cuerno
El Hundido
La Esparraguera
La Regalada
La Poza de la Desesperada
Peña Colorada
La Peñuela
El Veredón
Los Arenales
La Cuantérgana
El Chiribin
Montrueque
Cueva del Palomo
Los Paraisos
Soto del Parral
El Rincón
Las Retamas
Cañada de Plaza
Cañada del Liso
Cañada de las Aulaguillas
La Chimenea
Prado Pastor
Cerro Borracho
Melonar de Montes
La Tejera
Hoya del Peral
El Moro
La Poveda
Los Alanillos
Vega de Arriba
Las Bonijas
Sótano de los Tadeos
Hocino 661,8
La cueva del Duro
Cerro el Aulagar
Cuevas del Capoto
Cruz del Serranero
La Incosa
Valdegrajillas
Las Olivas del Tio Mota
Las Barquillas
La Huelga
La Cruz
Colonia Malte
Urbanización Miraltajo
Area Recreativa
Ermita
El Canalizo
Los Carriles
Boquilla
Majales
Mojón Alto
Cerro de Mirabueno
Las Olivillas
Los Cantos
La Dehesilla
Los Gamonales
Cerro de la Abubilla
Valdelasocha
El Horcajo
El Pozo del Cabao
El Hornajo
Valdejuelos
El Carrascal
Los Llanillos
Las Hijosas
Cerro Caliente
Vega de Arriba
La Poveda
Los Alanillos
San Francisco
Altos de los
El Moro
Hoya del Peral
La Tejera
Melonar de Montes
Los Guinda
Las Bonijas
Cerro Borracho
Prado Pastor
La Chimenea
Cueva de Cus
La Incosa
Valdegrajillas
Cuevas del Capoto
Cruz del Serranero
Cañada de las Aulaguillas
Cañada del Liso
Las Retamas
Cueva del Palomo
Montrueque
Los Arenales
La Cuantérgana
El Chiribin
El Veredón
La Peñuela
Peña Colorada
La Poza de la Desesperada
La Regalada
La Esparraguera
Majada Alta
Las Quiebras
Las Casillas
Cañada del Celador
El Calvario
El Sonceo
Las Eras
Cerrillos
El Lornerón
La Pellejera
El Cuerno
El Hundido
Vilena
Valdepardillo
Los Llanillos
Las Hijosas
Monte Peñón y Parejas
Monte de Villamanrique
Monte el Cura
Cerro de los Hornillos
Las Cuevas
Barrancos del Molino
El Mojón de Valdelazarza
Central Eléctrica Buenamesón
Barquillo
Valdepardillo
Valdepeñuelas
Calvero Grande
Las Majadillas
La Carcaba
Cañada Larga
El Charquillo
Valdepardillo
Los Llanillos
Las Hijosas
Monte de Villamanrique
Cerro de los Hornillos
El Pozo
El Vinculo
Mojón Alto
Cerro de Mirabueno
Las Olivillas
Los Cantos
La Dehesilla
Los Gamonales
Cerro de la Abubilla
Valdelasocha
El Horcajo
El Pozo del Cabao
El Hornajo
Valdejuelos
El Carrascal
Cerro de Mira Montes
Los Llanillos
Las Hijosas
Majales
Los Carriles
Boquilla
El Canalizo
Colonia Malte
Urbanización Miraltajo
Area Recreativa
Ermita
La Cruz
La Huelga
Castillo de Tajo
Cárcaballana
Buenamesón
Las Barquillas
Las Olivas del Tio Mota
Sótano de los Tadeos
Hocino 661,8
La cueva del Duro
Cerro el Aulagar
Cuevas del Capoto
Cruz del Serranero
La Incosa
Valdegrajillas
Las Retamas
Cañada de Plaza
Cañada del Liso
Cañada de las Aulaguillas
La Chimenea
Prado Pastor
Cerro Borracho
Las Bonijas
Melonar de Montes
La Tejera
Hoya del Peral
El Moro
La Poveda
Los Alanillos
Vega de Arriba
Cerro Caliente
Cañada del Celador
El Calvario
Las Casillas
Las Eras
Cerrillos
El Lornerón
La Pellejera
El Cuerno
El Hundido
Vilena
La Esparraguera
La Regalada
La Poza de la Desesperada
Peña Colorada
La Peñuela
El Veredón
Los Arenales
La Cuantérgana
El Chiribin
Montrueque
Cueva del Palomo
Los Paraisos
Soto del Parral
El Rincón

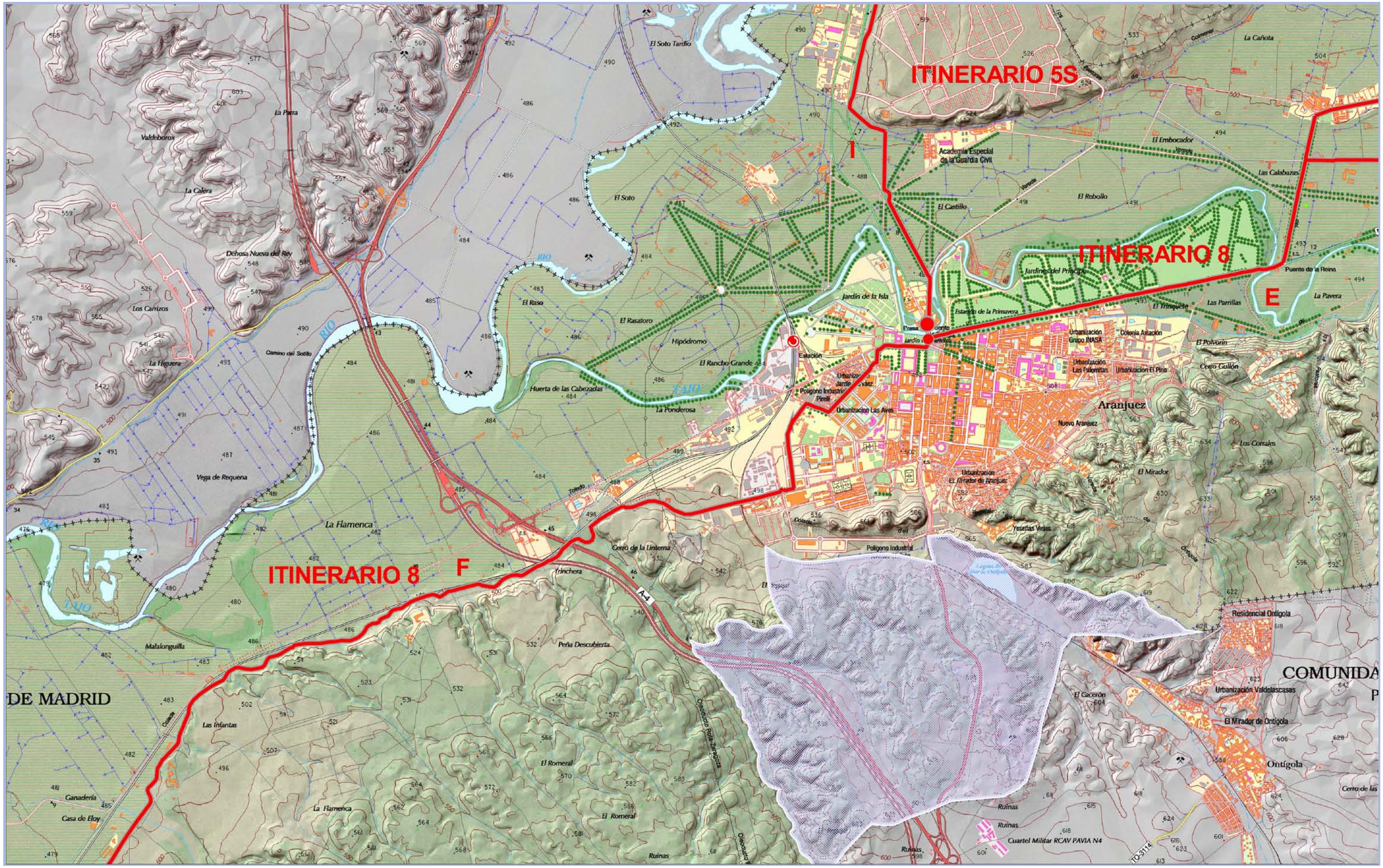
ITINERARIO 5S
I
ITINERARIO 8
E
ITINERARIO 8
F
Aranjuez
Ontígola
COMUNIDA
DE MADRID
Academia Especial de la Guardia Civil
Estación
Cuartel Militar RCAV PAVIA N4
Residencial Ontígola
Urbanización Valdelascasas
El Mirador de Ontígola
Polígono Industrial
Urbanizacion Las Aves
Urbanización El Mirador de Aranjuez
Nuevo Aranjuez
Jardín de la Isla
Jardines del Príncipe
Estadio de la Primavera
Puente de la Reina
Vega de Requena
Huerta de las Cabezadas
La Ponderosa
El Rancho Grande
Hipódromo
El Rasatoro
El Raso
El Soto
El Soto Tardío
Dehesa Nueva del Rey
Valdeborox
La Parra
La Calera
Los Carrizos
La Higuera
Camino del Sotillo
La Flamenca
Malalonguilla
Las Infantas
Ganadería
Casa de Eloy
Cerro de la Linterna
Trinchera
Peña Descubierta
El Romeral
Ruinas
El Cacerón
Los Corrales
El Mirador
Yesertas Viejas
Cerro Gallón
El Polvorín
El Trinquete
Las Parrillas
La Pavera
Las Calabazas
El Rebollo
El Castillo
El Embocador
La Cañota
Colmenar
Ortigosa
Toledo
Colada
A-4
TO-3114
RIO
TAJO

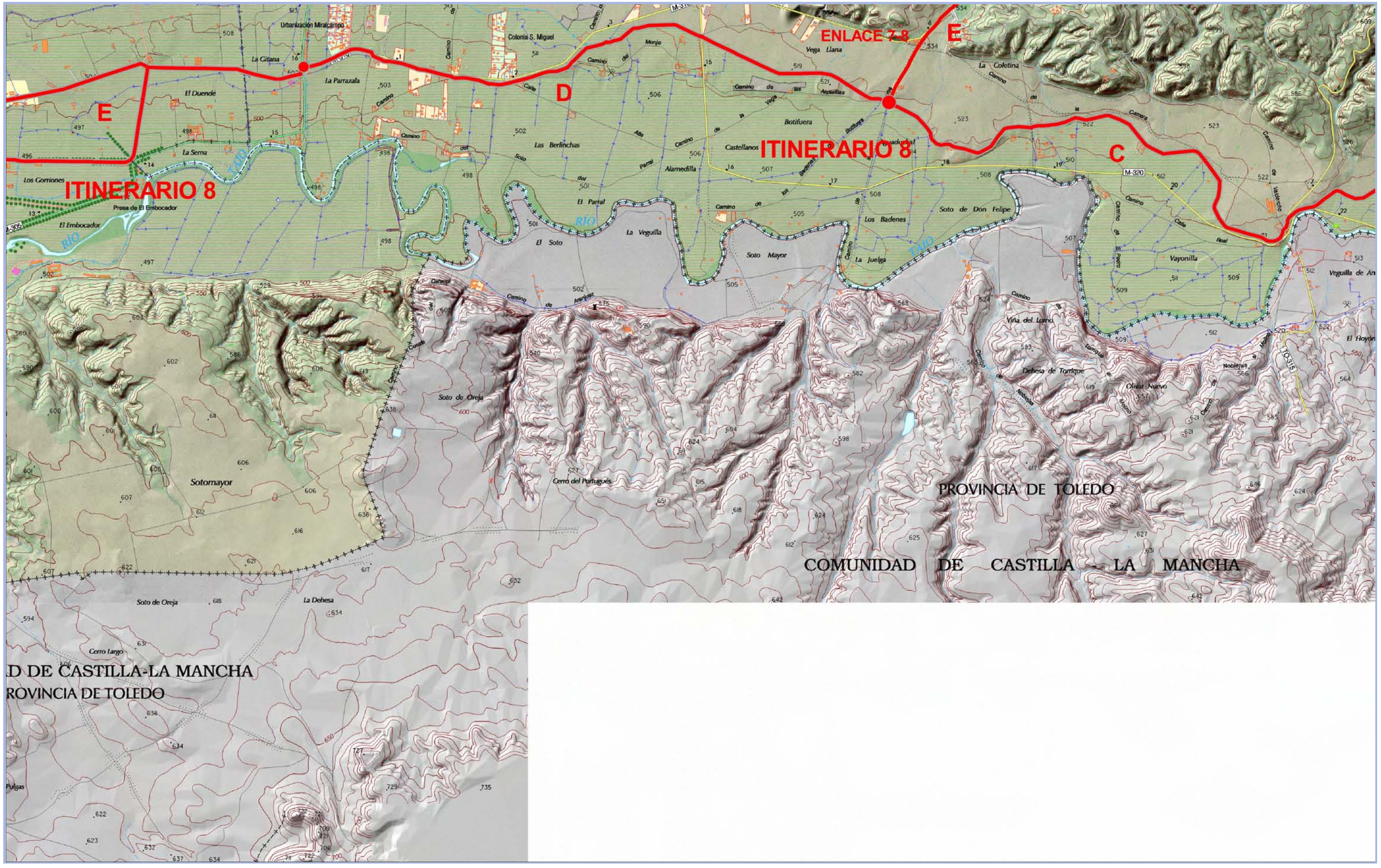
ENLACE 7-8
E
D
C
ITINERARIO 8
ITINERARIO 8
Urbanización Miralcampo
La Citana
La Parrazala
El Duende
La Serna
Los Gorriones
Presa de El Embocador
El Embocador
Colonia S. Miguel
Las Berlinchas
Alamedilla
El Parral
La Veguilla
El Soto
Soto Mayor
Soto de Oreja
Sotomayor
Cerro del Portugués
Vega Llana
Botifuera
Castellanos
Los Badenes
La Juelga
Soto de Don Felipe
La Coletina
Vayonilla
Viña del Lomo
Dehesa de Torrique
Olivar Nuevo
Noblejas
M-320
PROVINCIA DE TOLEDO
COMUNIDAD DE CASTILLA - LA MANCHA
La Dehesa
Cerro Largo
Pulgas
D DE CASTILLA-LA MANCHA
ROVINCIA DE TOLEDO

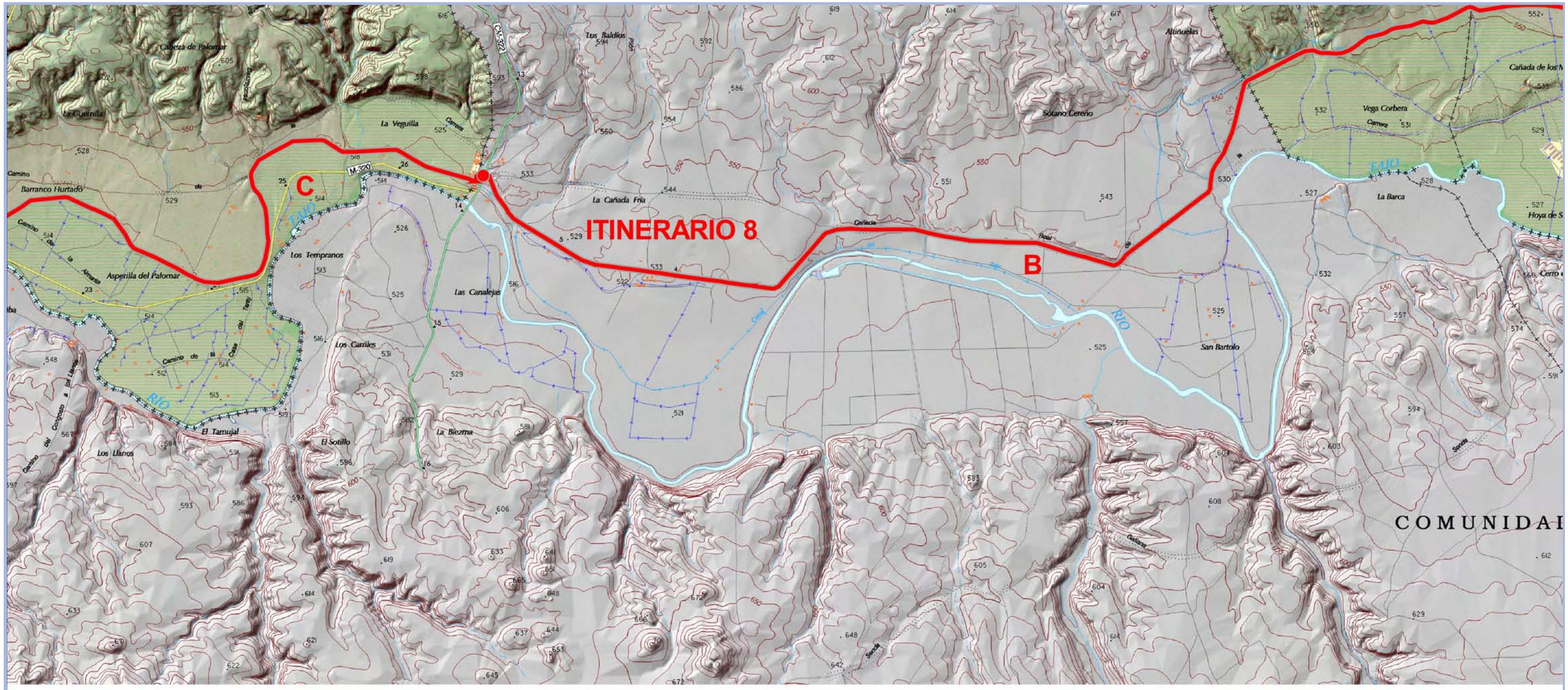
ITINERARIO 8
A
B
C
Cabeza de Palomar
La Veguilla
Los Baldíos
Allñuelas
Sótano Cereño
Cañada de los M
Vega Corbera
Barranco Hurtado
M-320
CM-322
La Cañada Fría
La Barca
Hoya de S
Los Tempranos
Aspenilla del Palomar
Las Canalejas
Los Carriles
San Bartolo
El Tamujal
La Biezma
El Sotillo
Los Llanos
TAJO
RÍO
COMUNIDAD

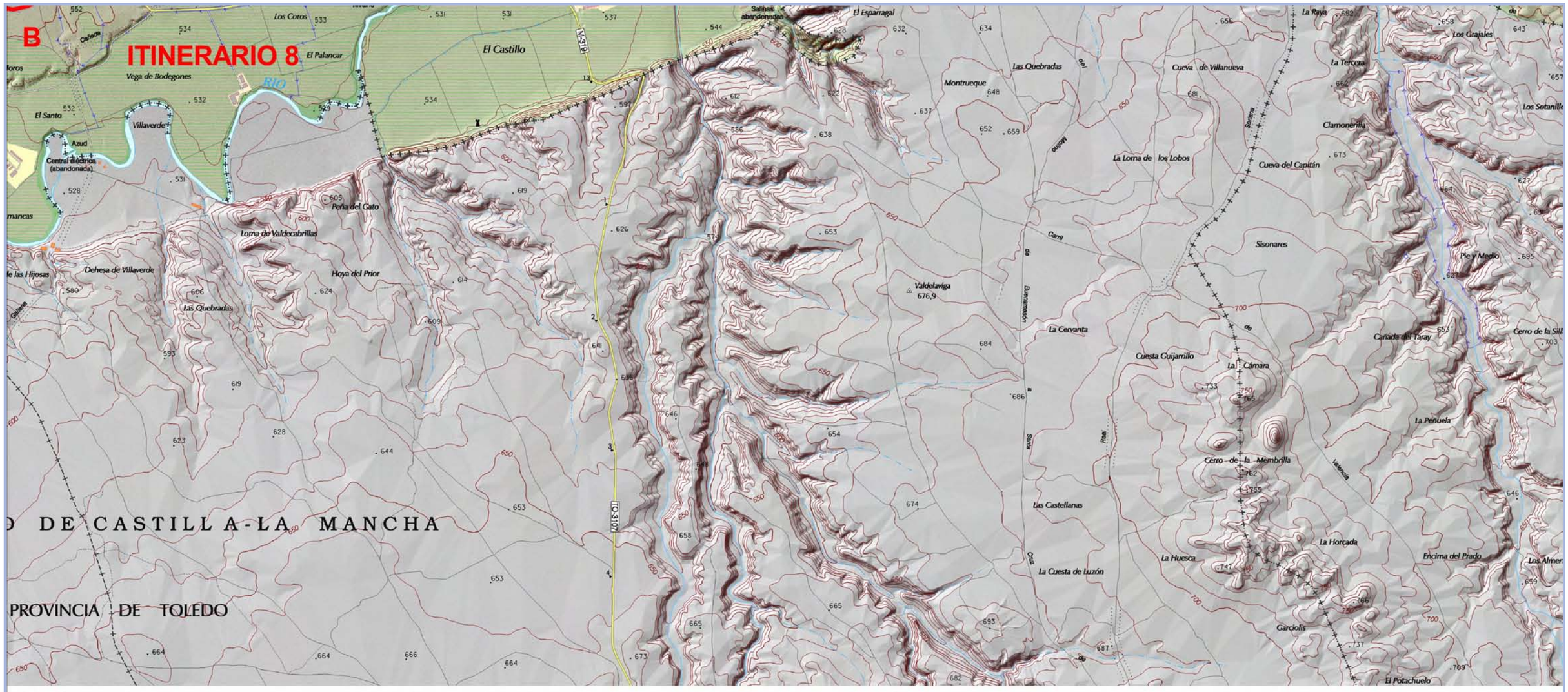
B
ITINERARIO 8
Vega de Bodegones
El Palancar
Los Coros
El Castillo
RIO
El Santo
Villaverde
Azud
Central eléctrica (abandonada)
Peña del Gato
Loma de Valdecabrillas
Dehesa de Villaverde
Hoya del Prior
Las Quebradas
Salinas abandonadas
El Esparragal
Montrueque
Las Quebradas
Cueva de Villanueva
La Tercera
Los Grajales
Los Sotanillo
Clamonerilla
La Loma de los Lobos
Cueva del Capitán
Sisonares
Pie y Medio
Valdelaviga
676,9
La Cervanta
Cuesta Guijarrillo
La Cámara
Cañada del Taray
Cerro de la Silt
La Peñuela
Cerro de la Membrilla
Las Castellanas
La Horcada
La Huesca
La Cuesta de Luzón
Encima del Prado
Los Almer
Garciolis
El Potachuelo
M-319
TO-3107
DE CASTILLA-LA MANCHA
PROVINCIA DE TOLEDO

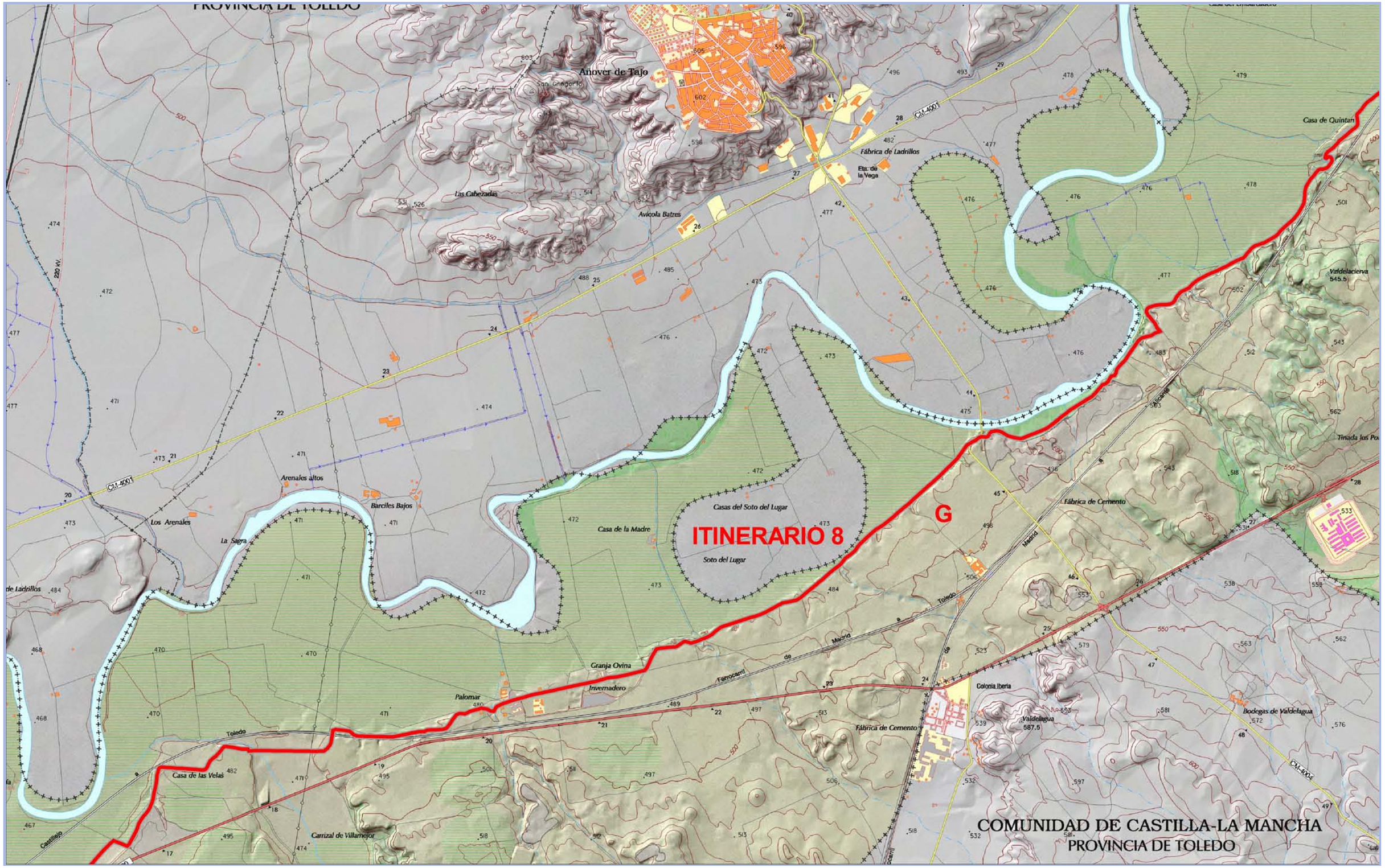
PROVINCIA DE TOLEDO
Anover de Tajo
San Gregorio
Las Cabezadas
Avícola Batres
Fábrica de Ladrillos
Eta. de la Vega
CM-4001
Casa de Quintana
Valdelacierva
545.5
Arenales altos
Barciles Bajos
Los Arenales
La Sagra
Casas del Soto del Lugar
Casa de la Madre
Soto del Lugar
ITINERARIO 8
G
Fábrica de Cemento
Granja Ovina
Invernadero
Palomar
Ferrocarril de Madrid a Toledo
Colonia Iberia
Valdelagua
587.5
Bodegas de Valdelagua
Casa de las Velas
Carrizal de Villamejor
Tinada los Po
COMUNIDAD DE CASTILLA-LA MANCHA
PROVINCIA DE TOLEDO

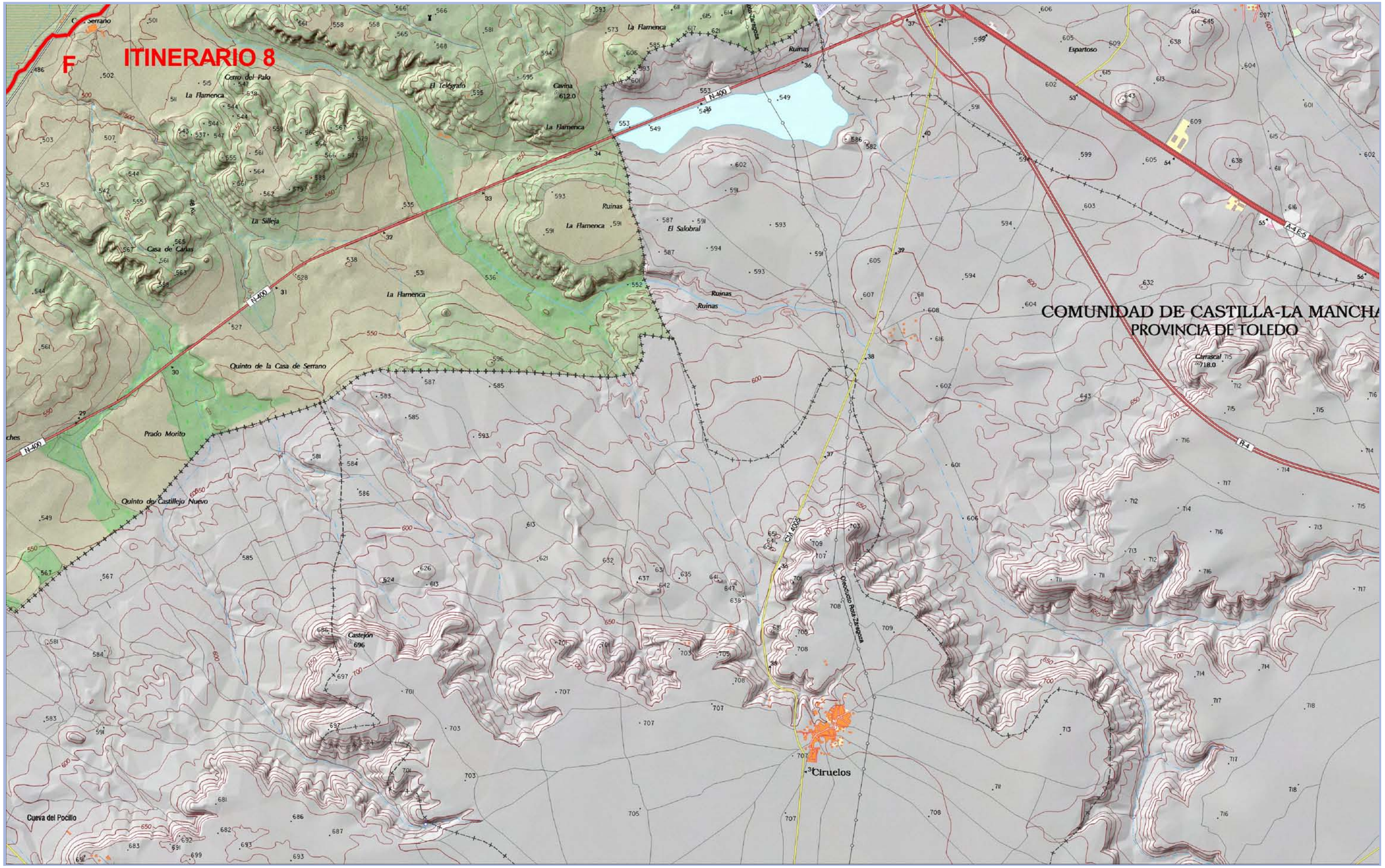
ITINERARIO 8
F
Cerro del Palo
La Flamenca
El Telégrafo
Cavina
612.0
Ruinas
Espartoso
La Silleja
Casa de Carlas
El Salobral
Quinto de la Casa de Serrano
Prado Morito
Quinto de Castillejo Nuevo
Castejón
696
Cueva del Pocillo
Ciruelos
COMUNIDAD DE CASTILLA-LA MANCHA
PROVINCIA DE TOLEDO
Carrascal
718.0
N-400
A-4 E-5
R-4
CM 4005
Oleoducto Rota-Zaragoza

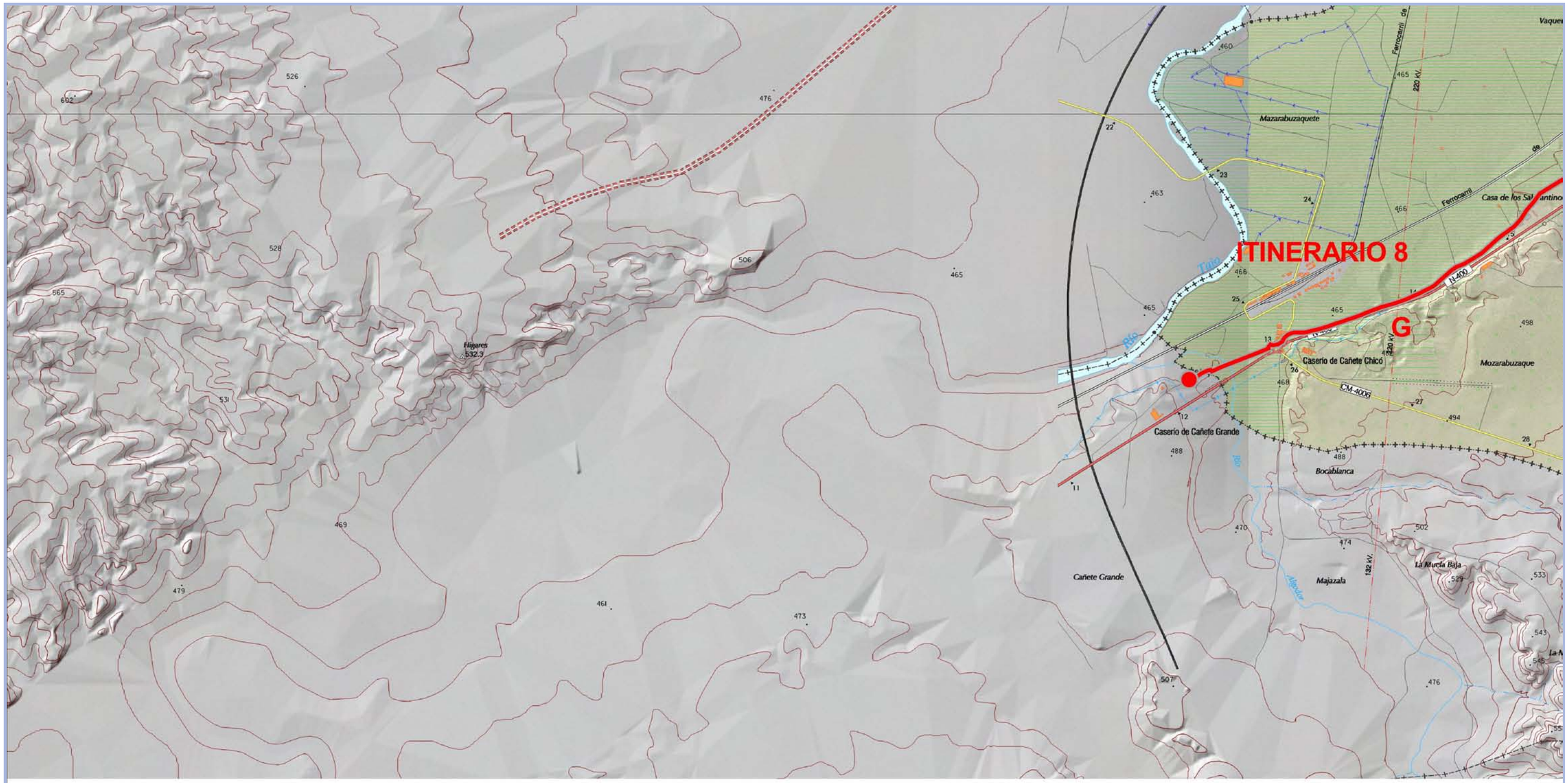
ITINERARIO 8
G
Mazarabuzaquete
Casa de los Sal
Casería de Cañete Chico
Mozarabuzaque
Casería de Cañete Grande
Bocablanca
Cañete Grande
Majazala
La Murcia Baja
Higares
532,3
Ferrocarril
220 kV.
132 kV.
N-400
CM-4006
Río
Tajo
Algodor

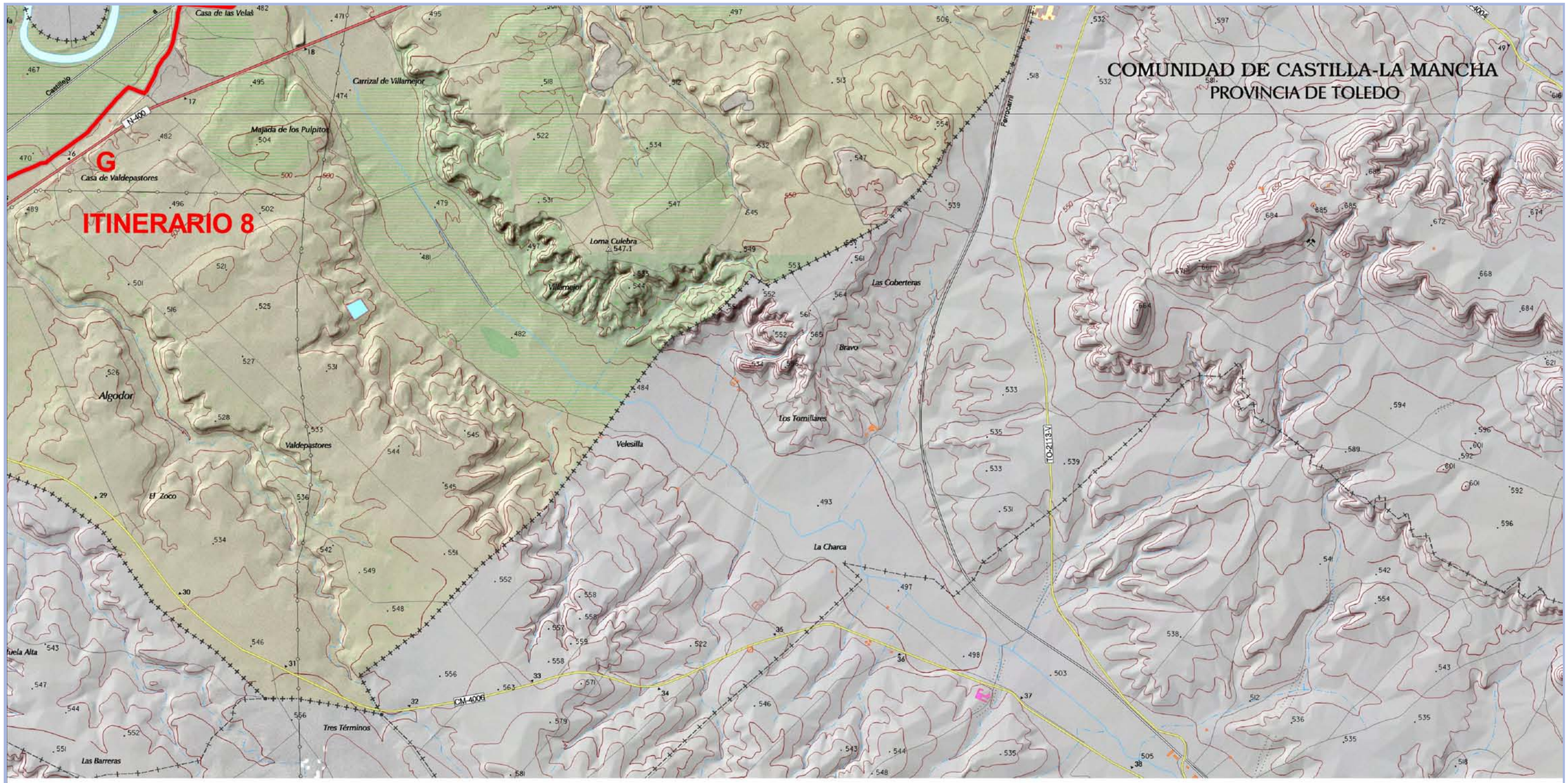
COMUNIDAD DE CASTILLA-LA MANCHA
PROVINCIA DE TOLEDO
G
ITINERARIO 8
Casa de las Velas
Carrizal de Villamejor
Majada de los Pulpitos
Casa de Valdepastores
Castillejo
N-400
Loma Culebra
547.1
Villamejor
Las Coberteras
Bravo
Los Tomillares
Algodor
Valdepastores
Velesilla
El Zoco
La Charca
Tres Términos
Las Barreras
CM-4009
TO-2113-V
Ferrocarril