

**DOCUMENTO AMBIENTAL PARA LA EVALUACIÓN
AMBIENTAL ESTRATÉGICA Y LA EVALUACIÓN DE
IMPACTO AMBIENTAL SIMPLIFICADAS**

PLAN ESPECIAL

MEJORA DEL SANEAMIENTO REAL CORTIJO SAN ISIDRO

(T.M ARANJUEZ)



- PLANOS -

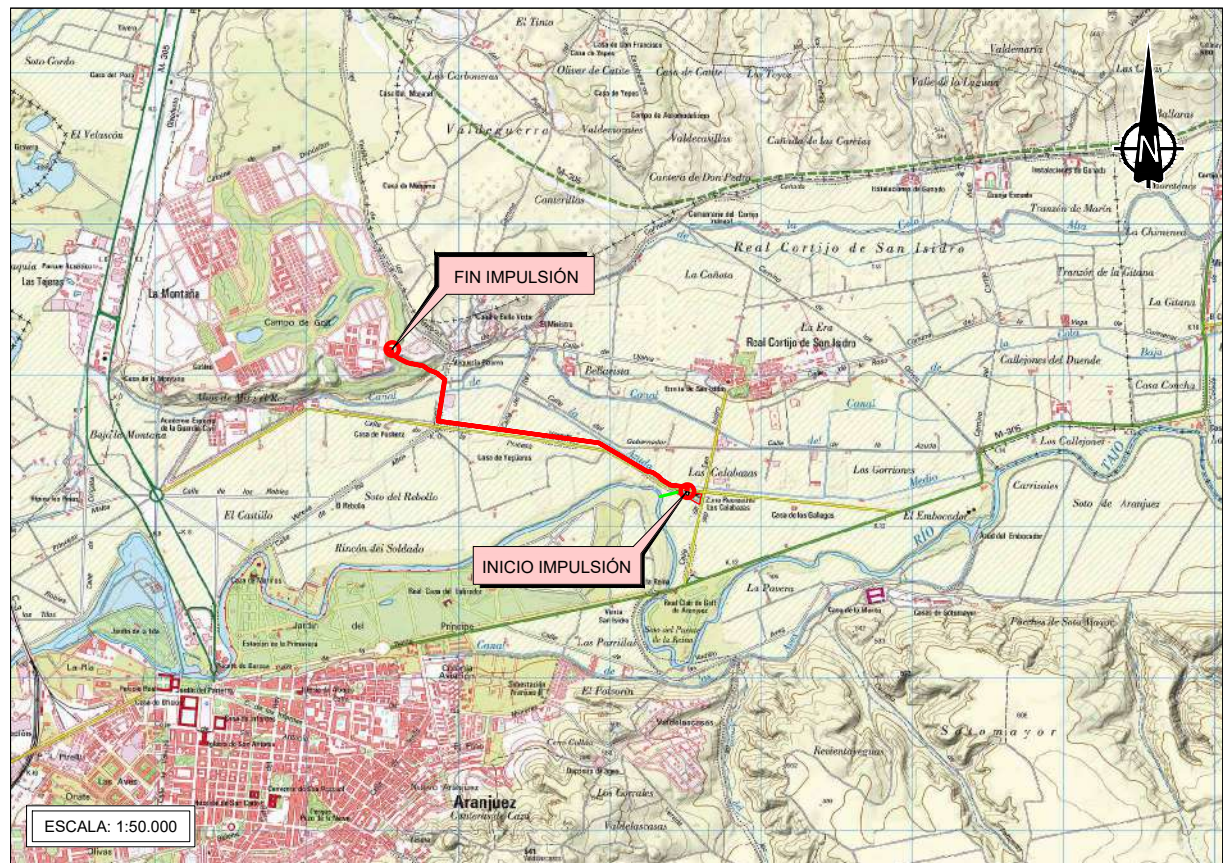
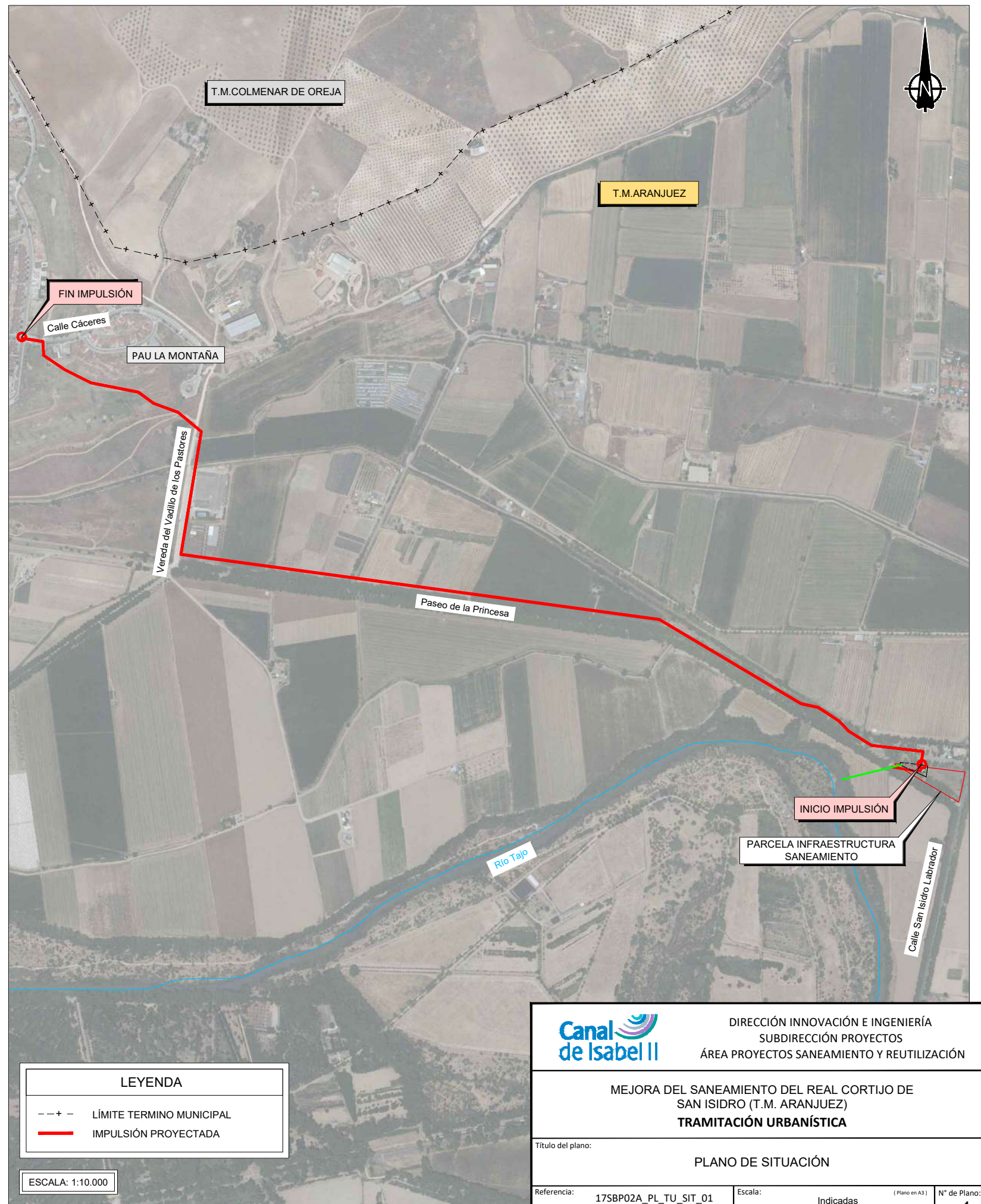
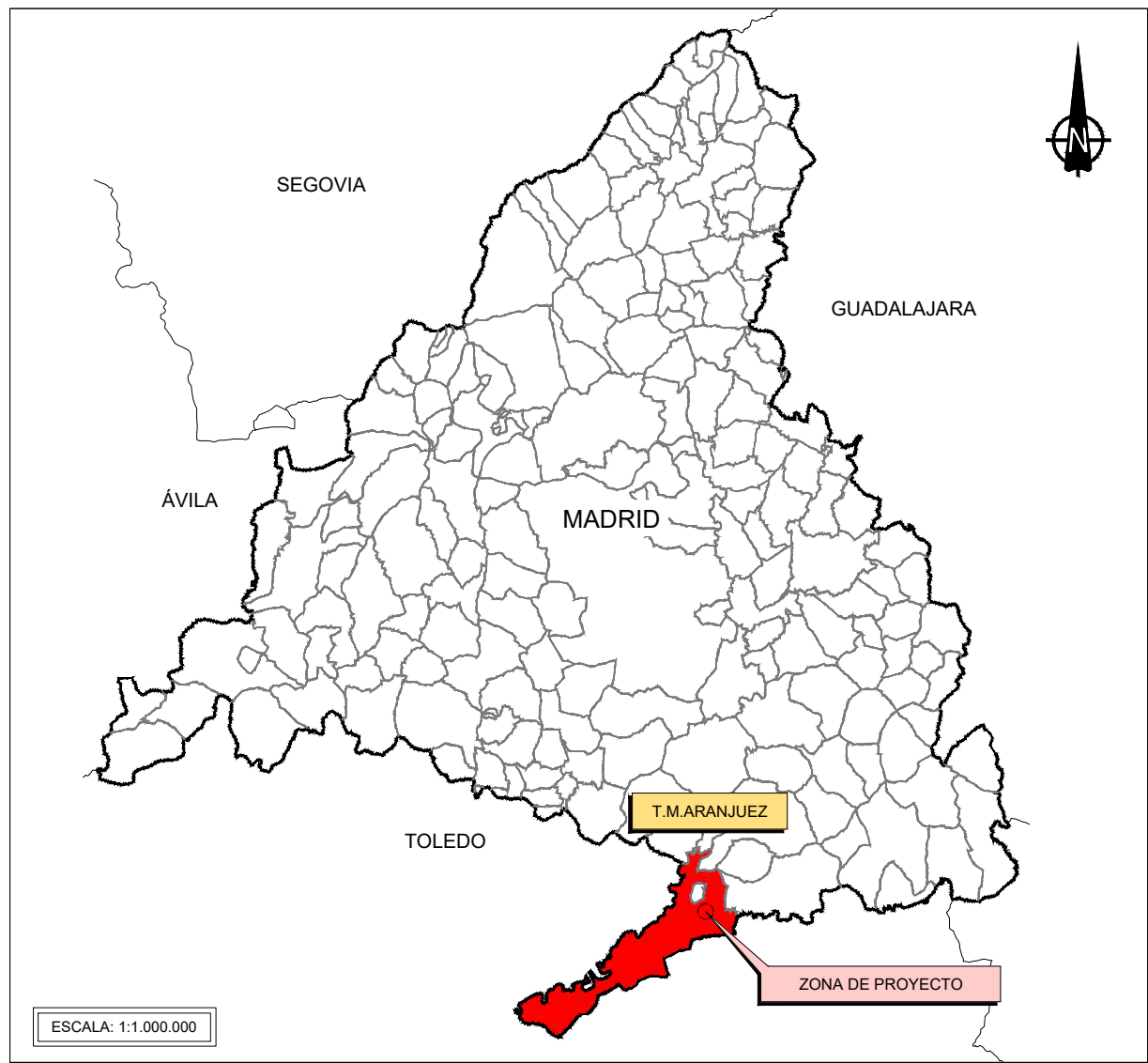
MAYO 2021

INDICE DE PLANOS

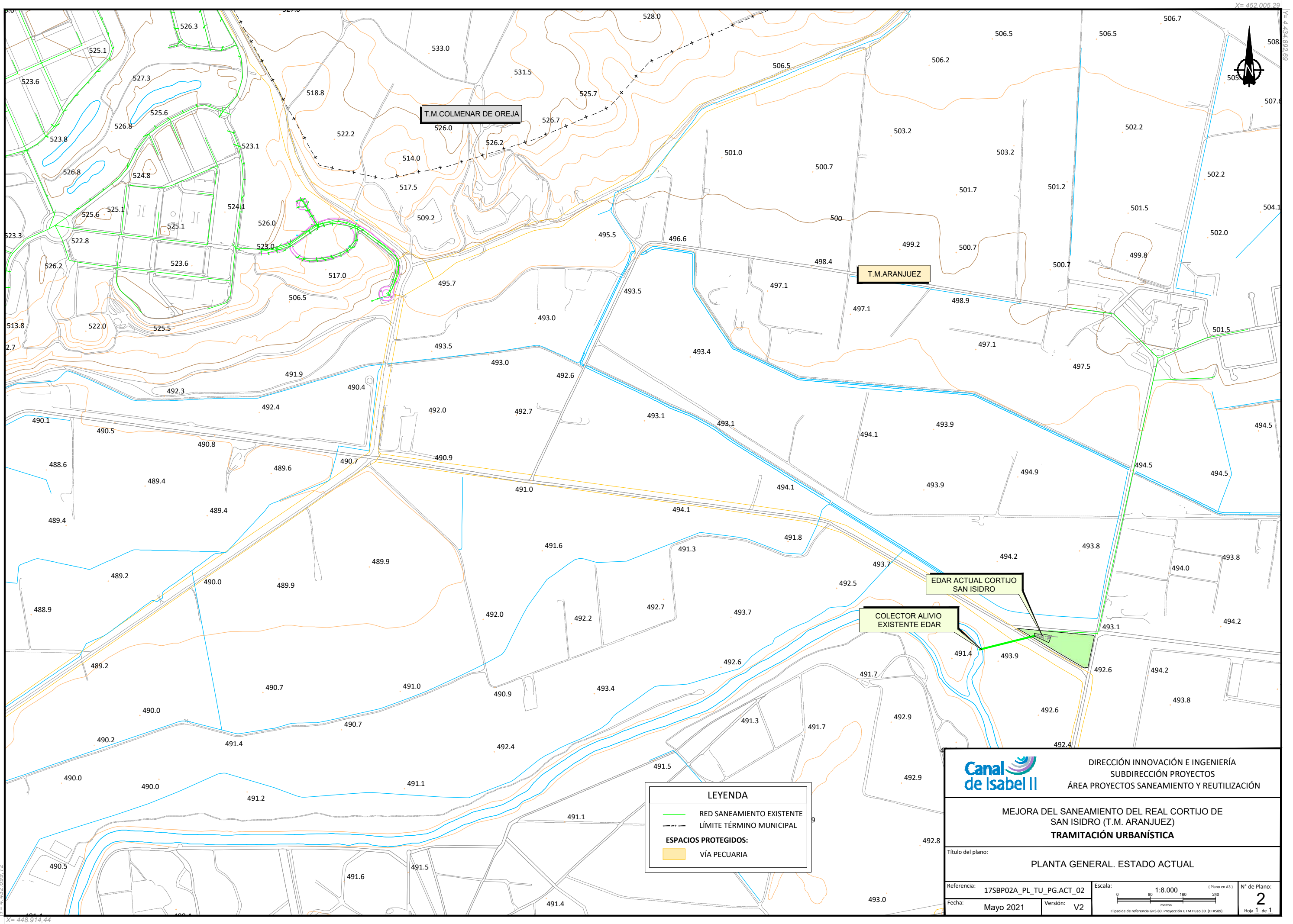
- **Planos proyecto**
 - 01.- Plano de situación
 - 02.- Planta general. Estado actual
 - 03.- Planta general. Estado futuro
 - 04.- Planta de ocupación
 - 05.- Instalaciones auxiliares, gestión de residuos y zona de acopios
 - 06.-Planta general. estado futuro. Cruce Canal de Azuda
 - 07.- Perfiles de impulsión
 - 08.- Planeamiento
- **Planos ambientales**
 - 01.- Ortofoto
 - 02.- Alternativas al trazado de impulsión
 - 03.- Red Natura 2000
 - 04.- Hábitats de interés comunitario
 - 05.- Vías pecuarias
 - 06.- Medidas correctoras

PLANOS PROYECTO

- 01.- Plano de situación
- 02.- Planta general. Estado actual
- 03.- Planta general. Estado futuro
- 04.- Planta de ocupación
- 05.- Instalaciones auxiliares, gestión de residuos y zona de acopios
- 06.-Planta general. estado futuro. Cruce Canal de Azuda
- 07.- Perfiles de impulsión
- 08.- Planeamiento



		DIRECCIÓN INNOVACIÓN E INGENIERÍA SUBDIRECCIÓN PROYECTOS ÁREA PROYECTOS SANEAMIENTO Y REUTILIZACIÓN	
MEJORA DEL SANEAMIENTO DEL REAL CORTIJO DE SAN ISIDRO (T.M. ARANJUEZ) TRAMITACIÓN URBANÍSTICA			
Título del plano:		PLANO DE SITUACIÓN	
Referencia:	17SBP02A_PL_TU_SIT_01	Escala:	Indicadas (Plano en A3)
Fecha:	Mayo 2021	Versión:	V2
		Elipsoide de referencia GRS 80. Proyección UTM Huso 30. (ETRS89)	
		N° de Plano: 1 Hoja 1 de 1	




LEYENDA

- RED SANEAMIENTO EXISTENTE
- - - LÍMITE TÉRMINO MUNICIPAL

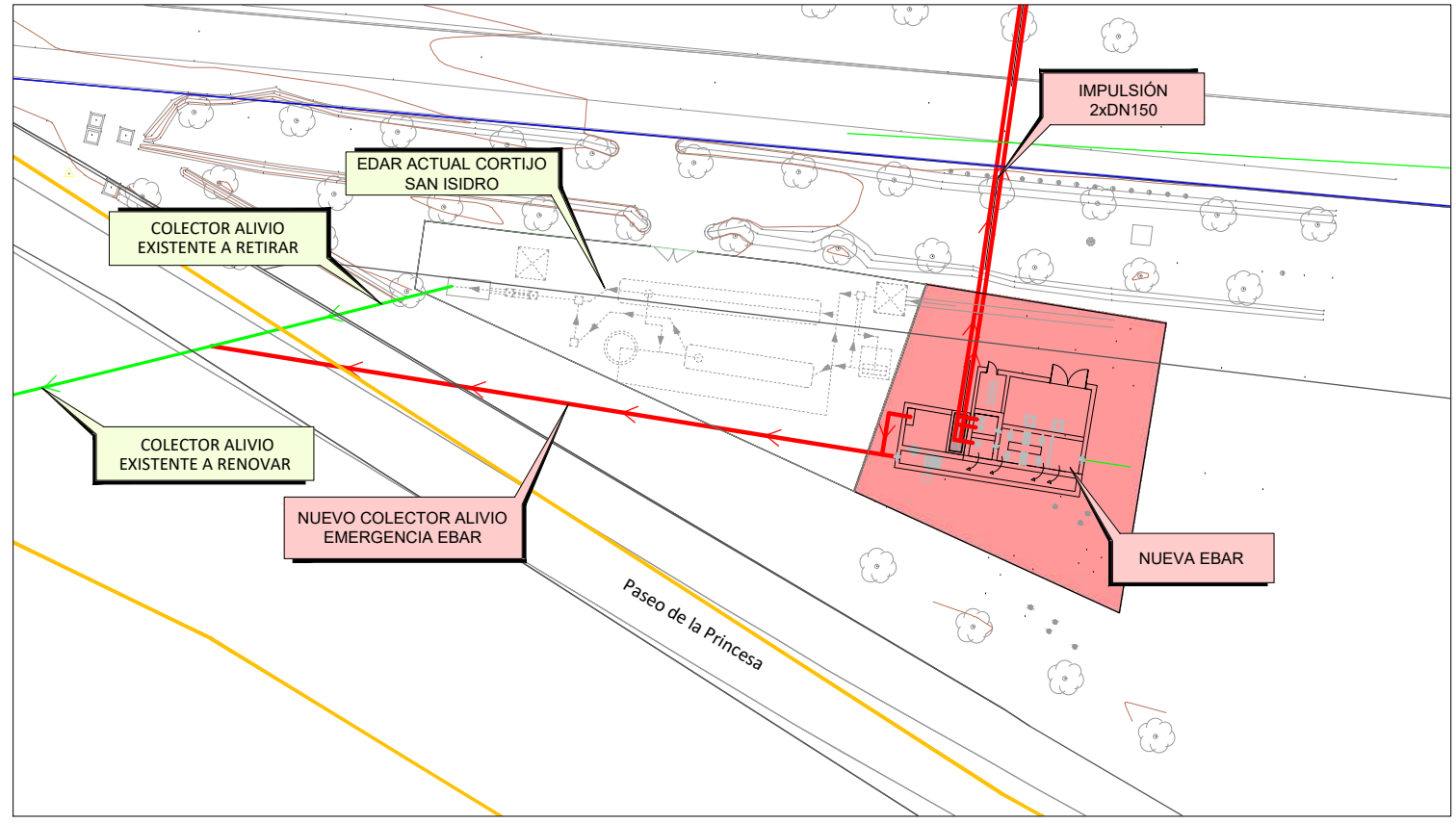
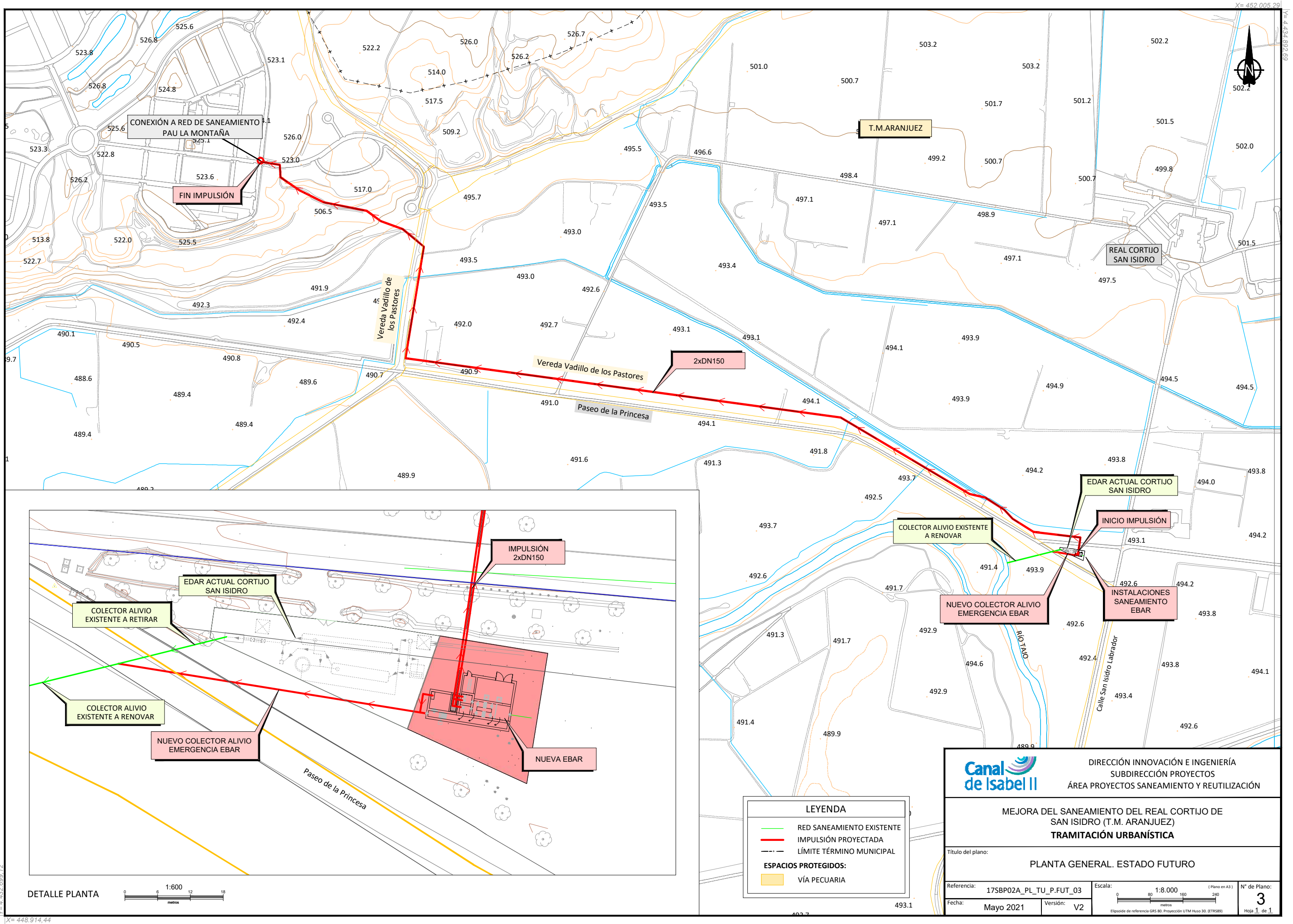
ESPACIOS PROTEGIDOS:

- VÍA PECUARIA

	DIRECCIÓN INNOVACIÓN E INGENIERÍA SUBDIRECCIÓN PROYECTOS ÁREA PROYECTOS SANEAMIENTO Y REUTILIZACIÓN		
	MEJORA DEL SANEAMIENTO DEL REAL CORTIJO DE SAN ISIDRO (T.M. ARANJUEZ) TRAMITACIÓN URBANÍSTICA		
Título del plano: PLANTA GENERAL. ESTADO ACTUAL			
Referencia: 17SBP02A_PL_TU_PG.ACT_02	Escala: 1:8.000 (Plano en A3)	N° de Plano: 2	
Fecha: Mayo 2021	Versión: V2	Hoja 1 de 1	

Y= 4.432.699,12
 X= 448.914,44

X= 452.005,20
 Y= 4.434.892,69



LEYENDA	
—	RED SANEAMIENTO EXISTENTE
—	IMPULSIÓN PROYECTADA
- - -	LÍMITE TÉRMINO MUNICIPAL
	ESPACIOS PROTEGIDOS:
	VÍA PECUARIA

DIRECCIÓN INNOVACIÓN E INGENIERÍA
SUBDIRECCIÓN PROYECTOS
ÁREA PROYECTOS SANEAMIENTO Y REUTILIZACIÓN

MEJORA DEL SANEAMIENTO DEL REAL CORTIJO DE SAN ISIDRO (T.M. ARANJUEZ)
TRAMITACIÓN URBANÍSTICA

Título del plano:		PLANTA GENERAL. ESTADO FUTURO	
Referencia:	17SBP02A_PL_TU_P_FUT_03	Escala:	1:8.000 (Plano en A3)
Fecha:	Mayo 2021	Versión:	V2
		<p>Nº de Plano: 3 Hoja 1 de 1</p>	

DETALLE PLANTA

1:600

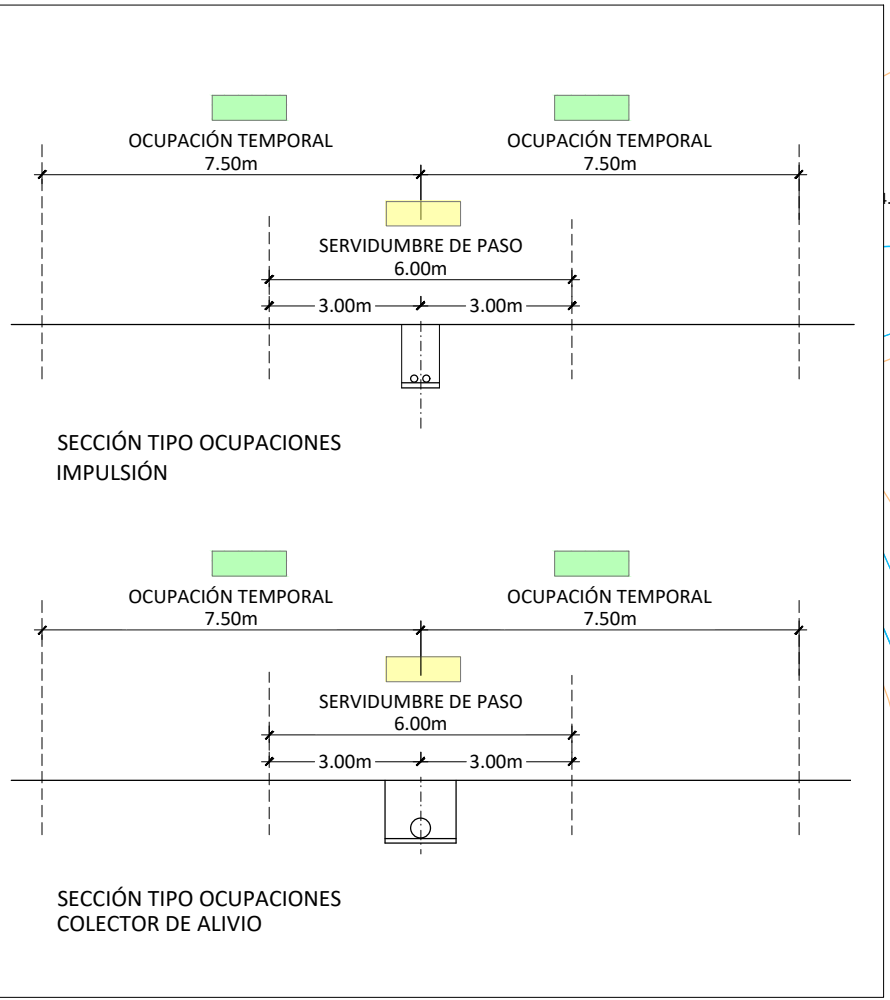
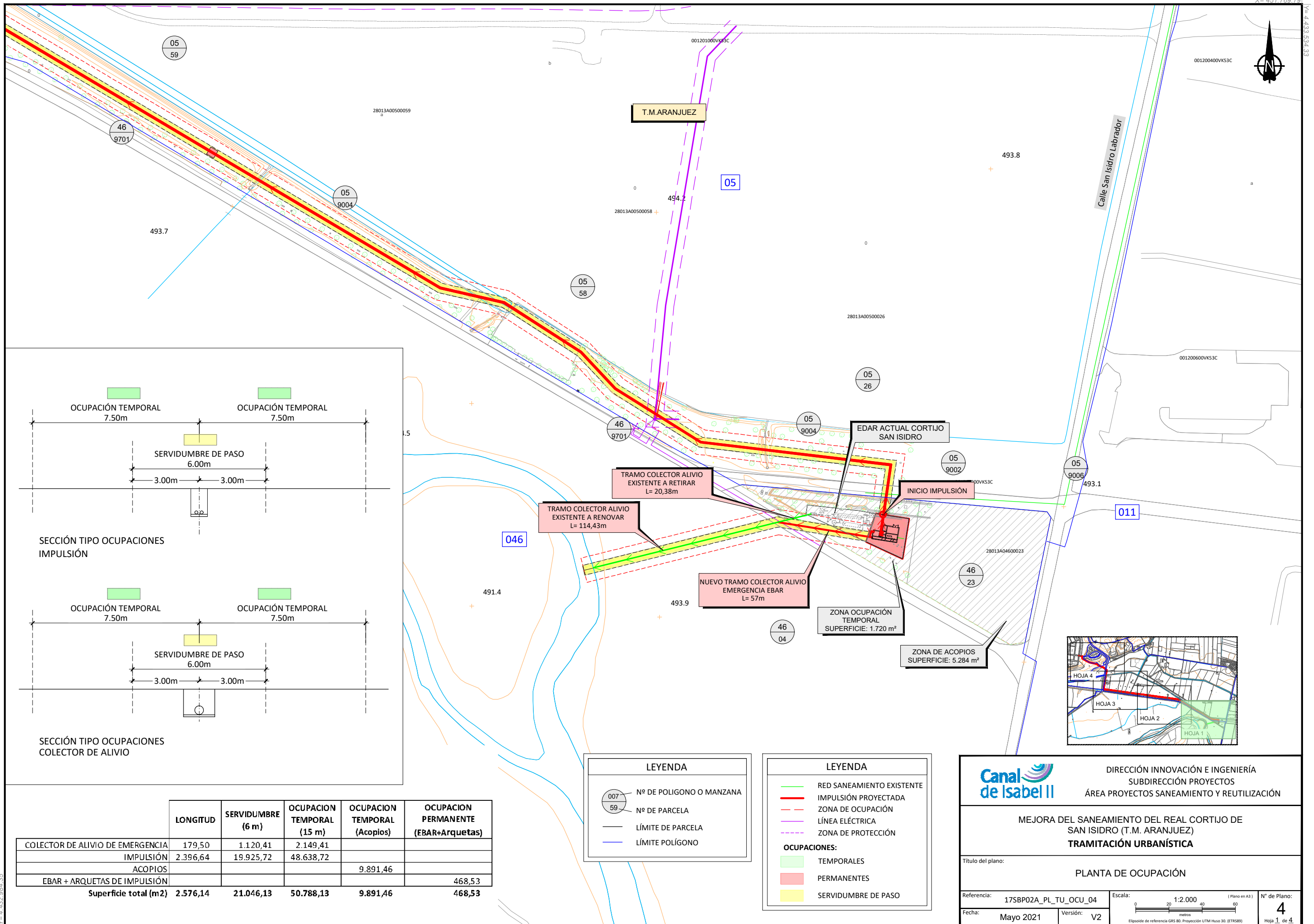
0 6 12 18 metros

V= 4.432.699.12

V= 4.434.892.69

X= 448.914.44

X= 452.005.20



T.M. ARANJUEZ

EDAR ACTUAL CORTIJO SAN ISIDRO

TRAMO COLECTOR ALIVIO EXISTENTE A RETIRAR
L= 20,38m

TRAMO COLECTOR ALIVIO EXISTENTE A RENOVAR
L= 114,43m

NUEVO TRAMO COLECTOR ALIVIO EMERGENCIA EBAR
L= 57m

INICIO IMPULSIÓN

ZONA OCUPACIÓN TEMPORAL
SUPERFICIE: 1.720 m²

ZONA DE ACOPIOS
SUPERFICIE: 5.284 m²

LEYENDA

- 007 N° DE POLIGONO O MANZANA
- 59 N° DE PARCELA
- LÍMITE DE PARCELA
- LÍMITE POLÍGONO

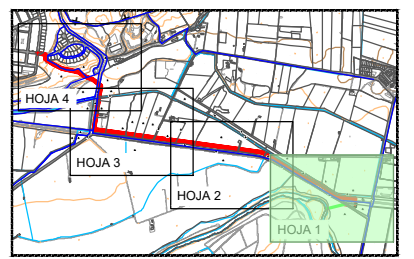
LEYENDA

- RED SANEAMIENTO EXISTENTE
- IMPULSIÓN PROYECTADA
- ZONA DE OCUPACIÓN
- LÍNEA ELÉCTRICA
- ZONA DE PROTECCIÓN

OCUPACIONES:

- TEMPORALES
- PERMANENTES
- SERVIDUMBRE DE PASO

	LONGITUD	SERVIDUMBRE (6 m)	OCUPACION TEMPORAL (15 m)	OCUPACION TEMPORAL (Acopios)	OCUPACION PERMANENTE (EBAR+Arquetas)
COLECTOR DE ALIVIO DE EMERGENCIA	179,50	1.120,41	2.149,41		
IMPULSIÓN	2.396,64	19.925,72	48.638,72		
ACOPIOS				9.891,46	
EBAR + ARQUETAS DE IMPULSIÓN					468,53
Superficie total (m²)	2.576,14	21.046,13	50.788,13	9.891,46	468,53



Canal de Isabel II

DIRECCIÓN INNOVACIÓN E INGENIERÍA
SUBDIRECCIÓN PROYECTOS
ÁREA PROYECTOS SANEAMIENTO Y REUTILIZACIÓN

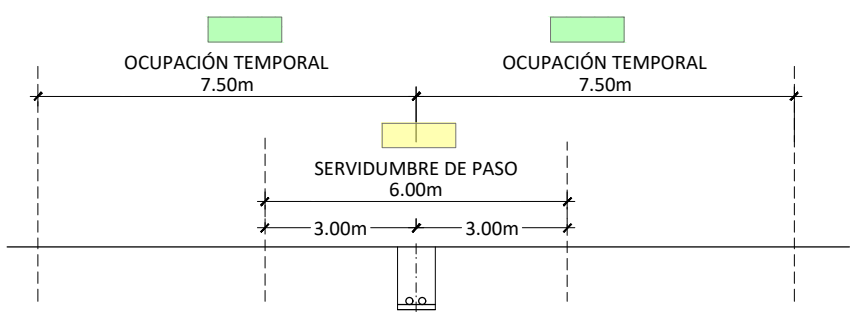
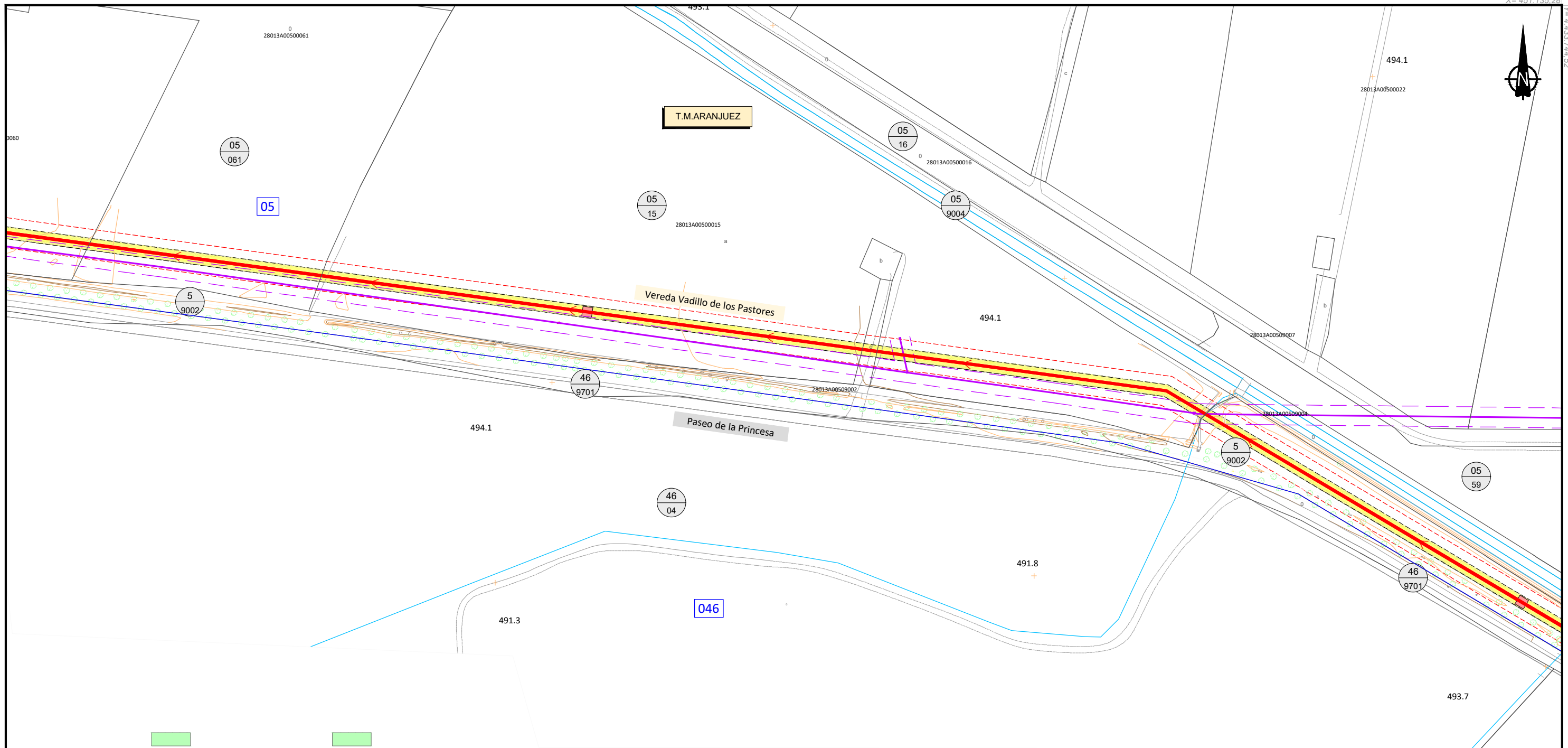
MEJORA DEL SANEAMIENTO DEL REAL CORTIJO DE SAN ISIDRO (T.M. ARANJUEZ)
TRAMITACIÓN URBANÍSTICA

Título del plano: **PLANTA DE OCUPACIÓN**

Referencia: 17SBP02A_PL_TU_OCUCU_04 Escala: 1:2.000 (Plano en A3) N° de Plano: **4**

Fecha: Mayo 2021 Versión: V2 Hoja 1 de 4

Elipsoide de referencia GRS 80. Proyección UTM Hujo 30. (ETRS89)



SECCIÓN TIPO OCUPACIONES IMPULSIÓN

	LONGITUD	SERVIDUMBRE (6 m)	OCUPACION TEMPORAL (15 m)	OCUPACION TEMPORAL (Acopios)	OCUPACION PERMANENTE (EBAR+Arquetas)
COLECTOR DE ALIVIO DE EMERGENCIA	179,50	1.120,41	2.149,41		
IMPULSIÓN	2.396,64	19.925,72	48.638,72		
ACOPIOS				9.891,46	
EBAR + ARQUETAS DE IMPULSIÓN					468,53
Superficie total (m2)	2.576,14	21.046,13	50.788,13	9.891,46	468,53

LEYENDA

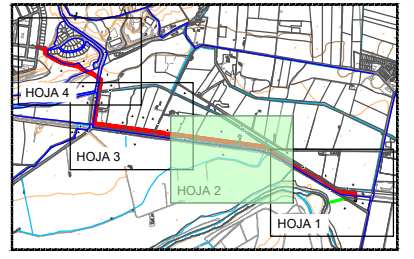
- N° DE POLIGONO O MANZANA
- N° DE PARCELA
- LÍMITE DE PARCELA
- LÍMITE POLIGONO

LEYENDA

- RED SANEAMIENTO EXISTENTE
- IMPULSIÓN PROYECTADA
- ZONA DE OCUPACIÓN
- LÍNEA ELÉCTRICA
- ZONA DE PROTECCIÓN

OCUPACIONES:

- TEMPORALES
- PERMANENTES
- SERVIDUMBRE DE PASO

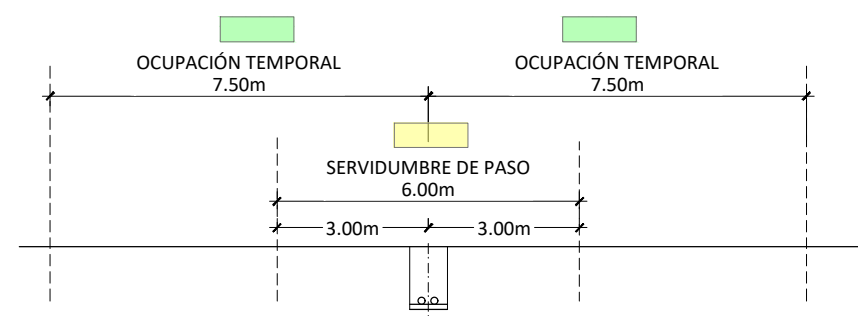
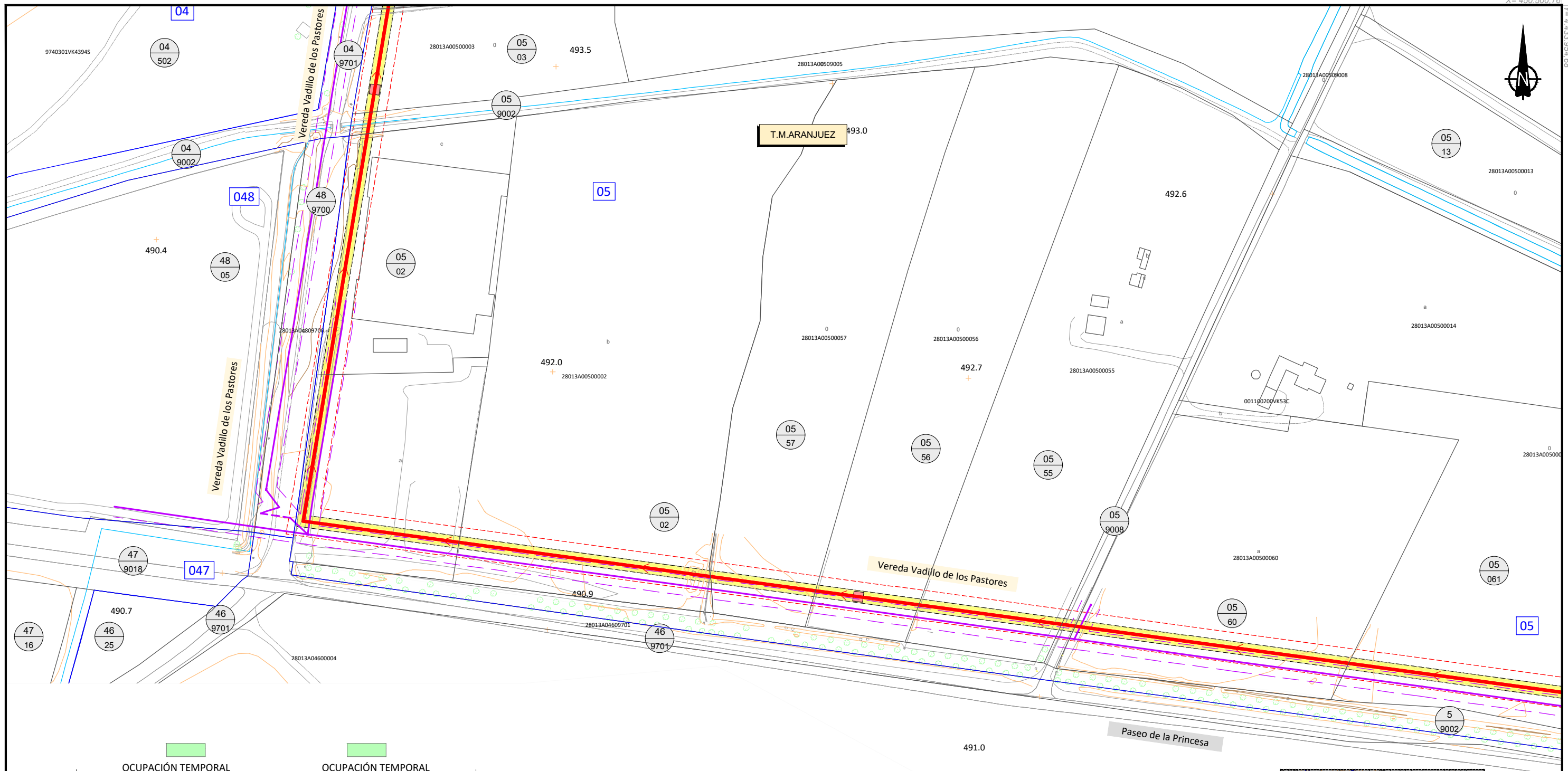


DIRECCIÓN INNOVACIÓN E INGENIERÍA
SUBDIRECCIÓN PROYECTOS
ÁREA PROYECTOS SANEAMIENTO Y REUTILIZACIÓN

MEJORA DEL SANEAMIENTO DEL REAL CORTIJO DE SAN ISIDRO (T.M. ARANJUEZ)
TRAMITACIÓN URBANÍSTICA

Título del plano: **PLANTA DE OCUPACIÓN**

Referencia: 17SBP02A_PL_TU_OCU_04	Escala: 1:2.000 (Plano en A3)	N° de Plano: 4
Fecha: Mayo 2021	Versión: V2	Hoja 2 de 4



SECCIÓN TIPO OCUPACIONES IMPULSIÓN

	LONGITUD	SERVIDUMBRE (6 m)	OCUPACION TEMPORAL (15 m)	OCUPACION TEMPORAL (Acopios)	OCUPACION PERMANENTE (EBAR+Arquetas)
COLECTOR DE ALIVIO DE EMERGENCIA	179,50	1.120,41	2.149,41		
IMPULSIÓN	2.396,64	19.925,72	48.638,72		
ACOPIOS				9.891,46	
EBAR + ARQUETAS DE IMPULSIÓN					468,53
Superficie total (m2)	2.576,14	21.046,13	50.788,13	9.891,46	468,53

LEYENDA

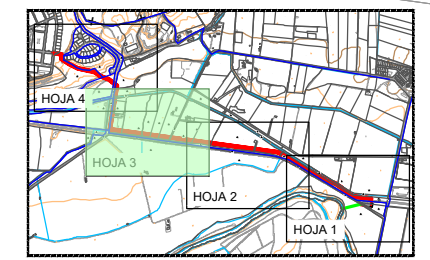
- N° DE POLIGONO O MANZANA
- N° DE PARCELA
- LÍMITE DE PARCELA
- LÍMITE POLIGONO

LEYENDA

- RED SANEAMIENTO EXISTENTE
- IMPULSIÓN PROYECTADA
- ZONA DE OCUPACIÓN
- LÍNEA ELÉCTRICA
- ZONA DE PROTECCIÓN

OCUPACIONES:

- TEMPORALES
- PERMANENTES
- SERVIDUMBRE DE PASO

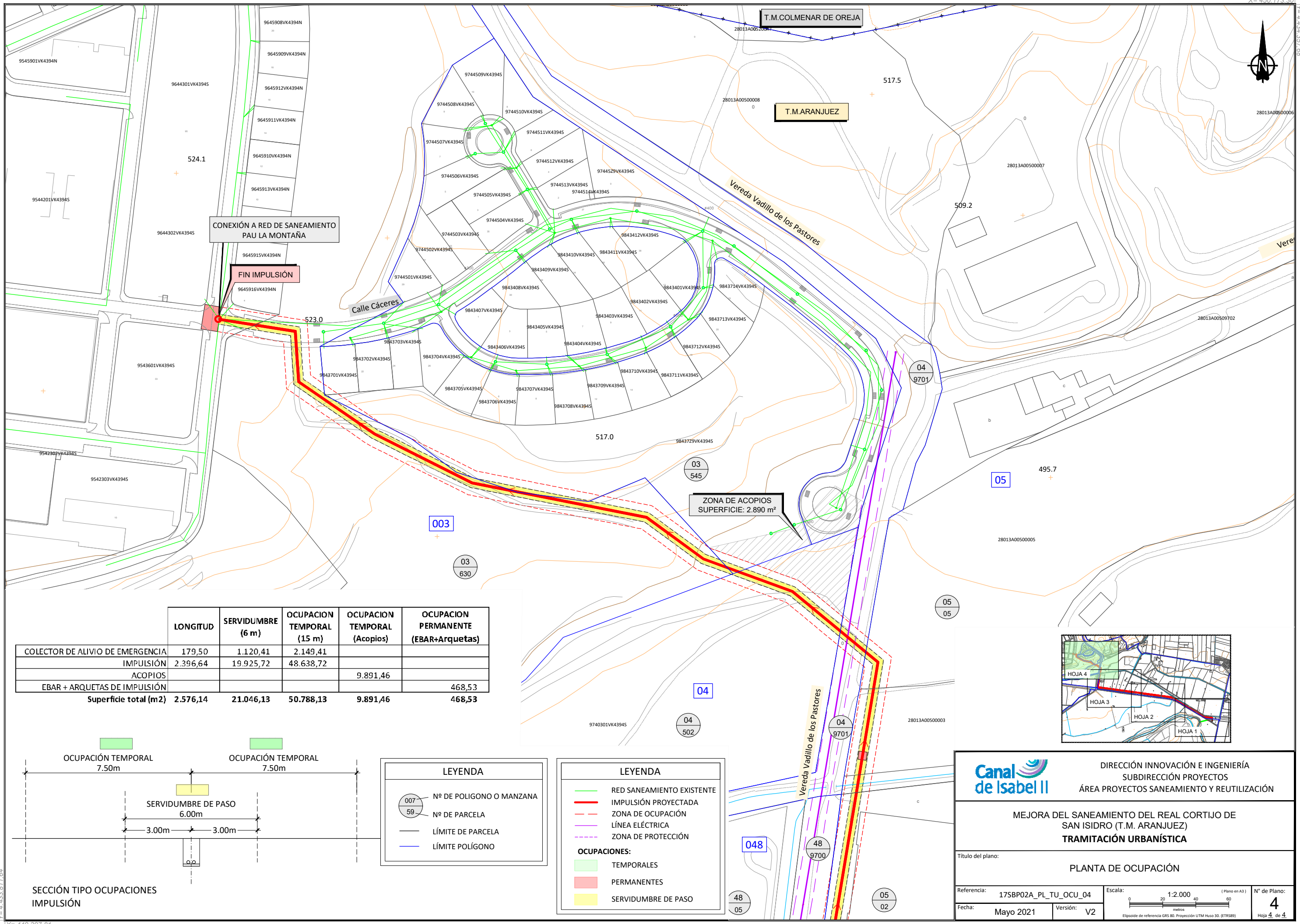


Canal de Isabel II DIRECCIÓN INNOVACIÓN E INGENIERÍA
SUBDIRECCIÓN PROYECTOS
ÁREA PROYECTOS SANEAMIENTO Y REUTILIZACIÓN

**MEJORA DEL SANEAMIENTO DEL REAL CORTIJO DE SAN ISIDRO (T.M. ARANJUEZ)
TRAMITACIÓN URBANÍSTICA**

Título del plano: **PLANTA DE OCUPACIÓN**

Referencia: 17SBP02A_PL_TU_OCU_04 Escala: 1:2.000 (Plano en A3) N° de Plano: 4
 Fecha: Mayo 2021 Versión: V2 Hoja 3 de 4



CONEXIÓN A RED DE SANEAMIENTO PAU LA MONTAÑA

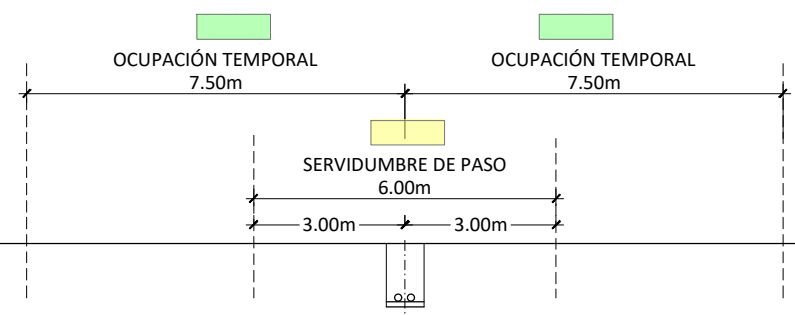
FIN IMPULSIÓN

T.M.COLMENAR DE OREJA

T.M.ARANJUEZ

ZONA DE ACOPIOS SUPERFICIE: 2.890 m²

	LONGITUD	SERVIDUMBRE (6 m)	OCUPACION TEMPORAL (15 m)	OCUPACION TEMPORAL (Acopios)	OCUPACION PERMANENTE (EBAR+Arquetas)
COLECTOR DE ALIVIO DE EMERGENCIA	179,50	1.120,41	2.149,41		
IMPULSIÓN	2.396,64	19.925,72	48.638,72		
ACOPIOS				9.891,46	
EBAR + ARQUETAS DE IMPULSIÓN					468,53
Superficie total (m2)	2.576,14	21.046,13	50.788,13	9.891,46	468,53



SECCIÓN TIPO OCUPACIONES IMPULSIÓN

LEYENDA

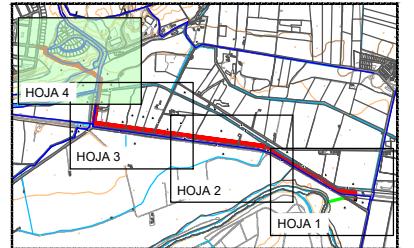
- 007 59: Nº DE POLIGONO O MANZANA
- 59: Nº DE PARCELA
- : LÍMITE DE PARCELA
- : LÍMITE POLÍGONO

LEYENDA

- : RED SANEAMIENTO EXISTENTE
- : IMPULSIÓN PROYECTADA
- : ZONA DE OCUPACIÓN
- : LÍNEA ELÉCTRICA
- : ZONA DE PROTECCIÓN

OCUPACIONES:

- : TEMPORALES
- : PERMANENTES
- : SERVIDUMBRE DE PASO



Canal de Isabel II

DIRECCIÓN INNOVACIÓN E INGENIERÍA
SUBDIRECCIÓN PROYECTOS
ÁREA PROYECTOS SANEAMIENTO Y REUTILIZACIÓN

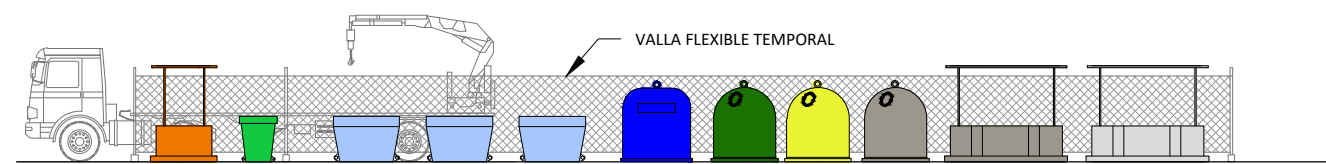
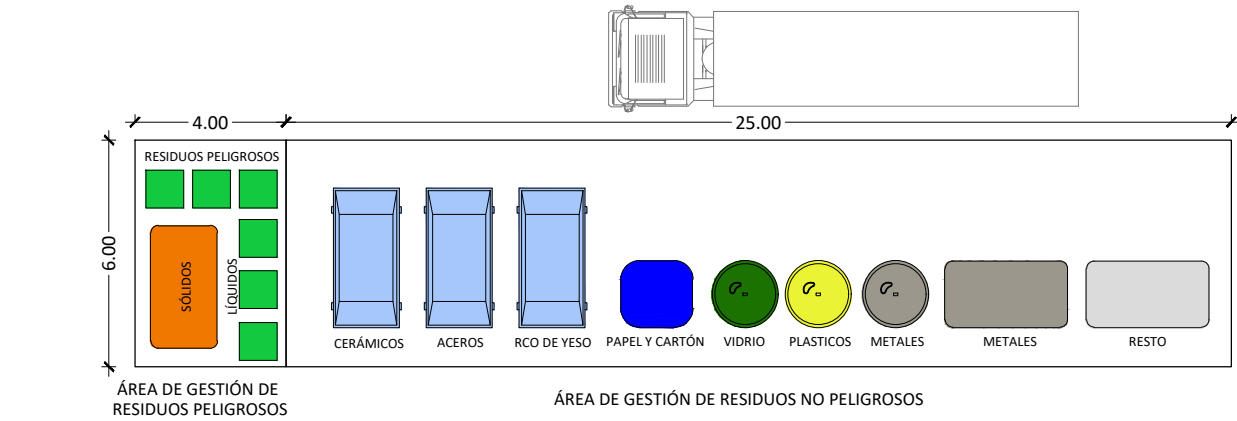
MEJORA DEL SANEAMIENTO DEL REAL CORTIJO DE SAN ISIDRO (T.M. ARANJUEZ)
TRAMITACIÓN URBANÍSTICA

Título del plano: **PLANTA DE OCUPACIÓN**

Referencia: 17SBP02A_PL_TU_OCU_04
Fecha: Mayo 2021

Escala: 1:2.000
Elipsoide de referencia GRS 80. Proyección UTM Huso 30. (ETRS89)

Nº de Plano: **4**
Hoja 4 de 4



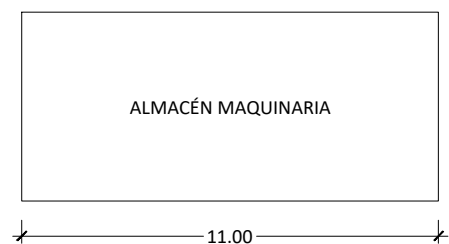
GESTIÓN DE RESIDUOS

1:200

0 2 4 6 metros



TALLER MANTENIMIENTO Y REPARACIÓN



ALMACÉN MAQUINARIA

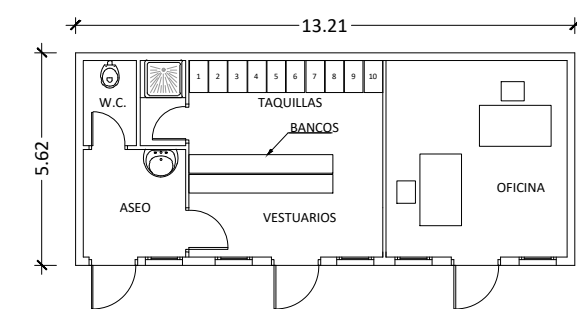
ZONA ACOPIOS

1:200

0 2 4 6 metros



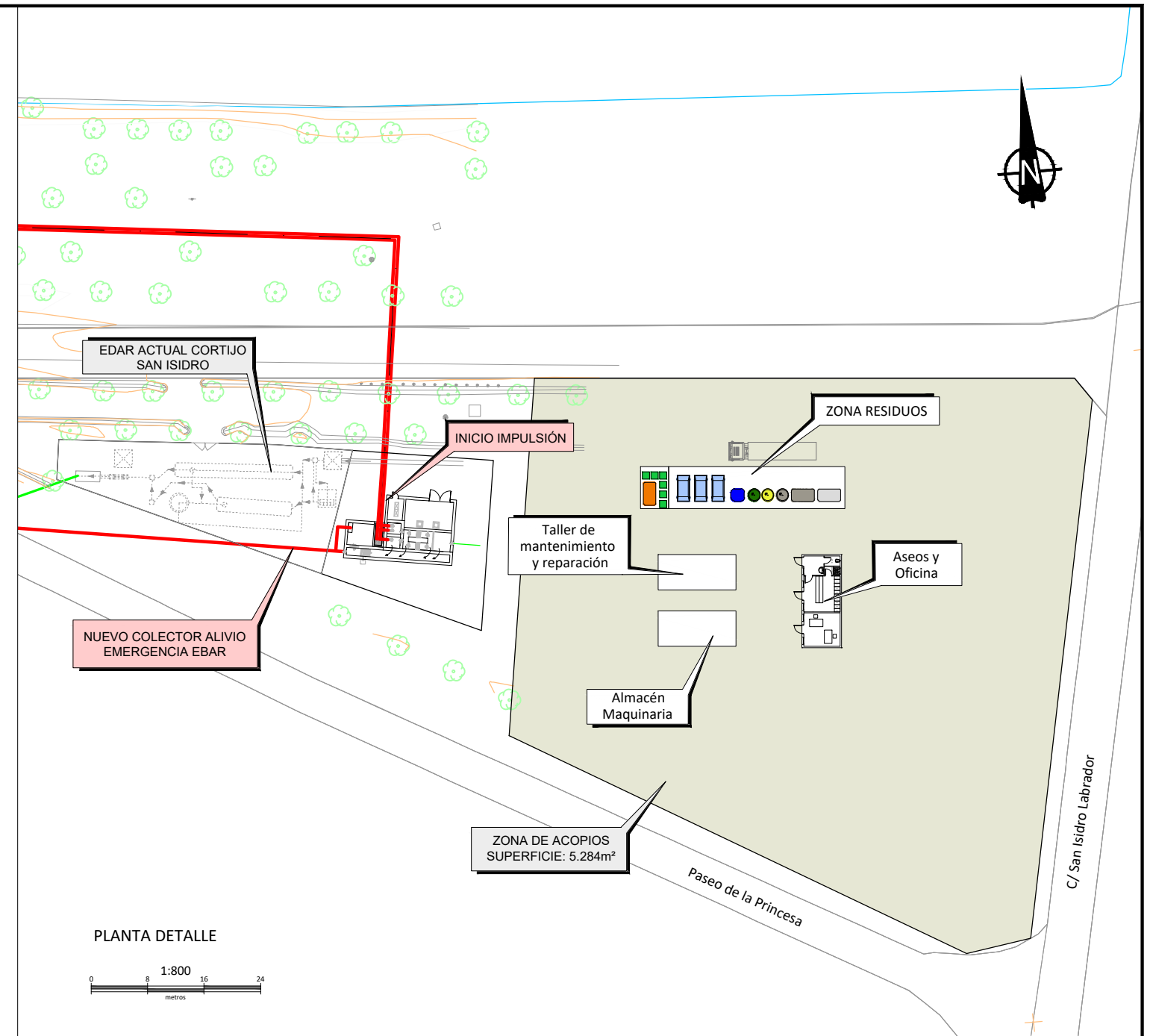
ASEOS Y OFICINA PARA UN USO MÁXIMO DE 10 OPERARIOS



ASEOS Y OFICINAS

1:200

0 2 4 6 metros



PLANTA DETALLE

1:800

0 8 16 24 metros



DIRECCIÓN INNOVACIÓN E INGENIERÍA
SUBDIRECCIÓN PROYECTOS
ÁREA PROYECTOS SANEAMIENTO Y REUTILIZACIÓN

MEJORA DEL SANEAMIENTO DEL REAL CORTIJO DE
SAN ISIDRO (T.M. ARANJUEZ)
TRAMITACIÓN URBANÍSTICA

Título del plano: **INSTALACIONES AUXILIARES
GESTIÓN DE RESIDUOS-ACOPIOS**

Referencia: 17SBP02A_PL_TU_P.FUT_AUX_05

Escala: Indicadas (Plano en A3)

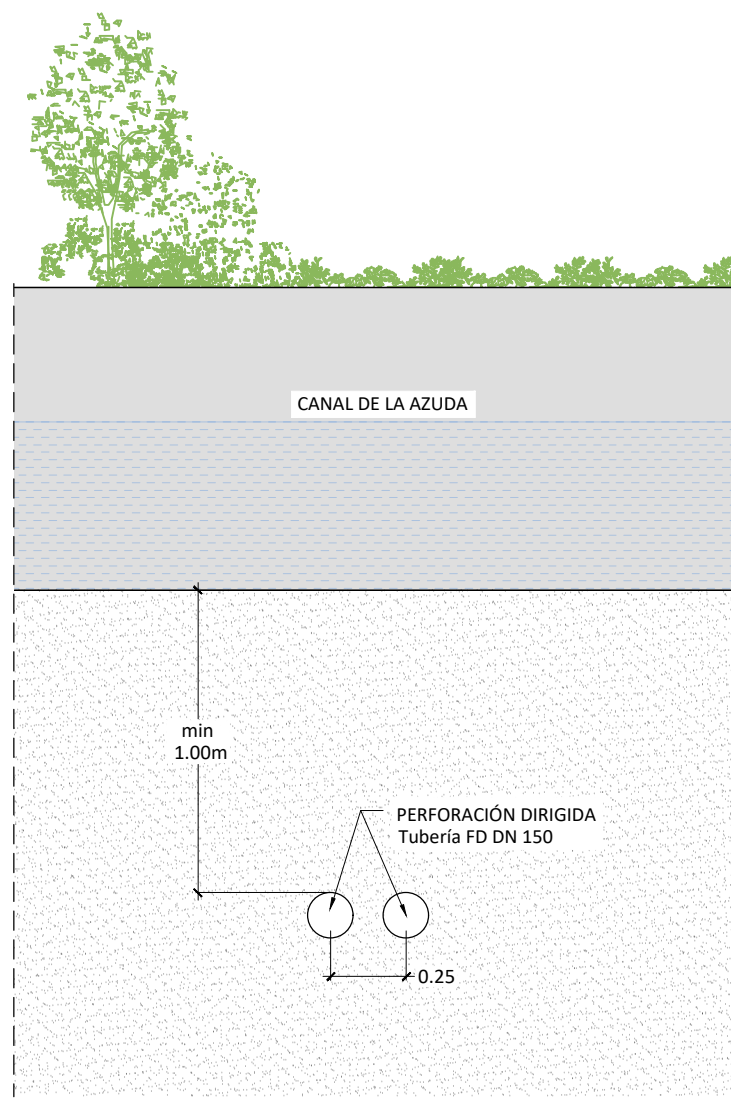
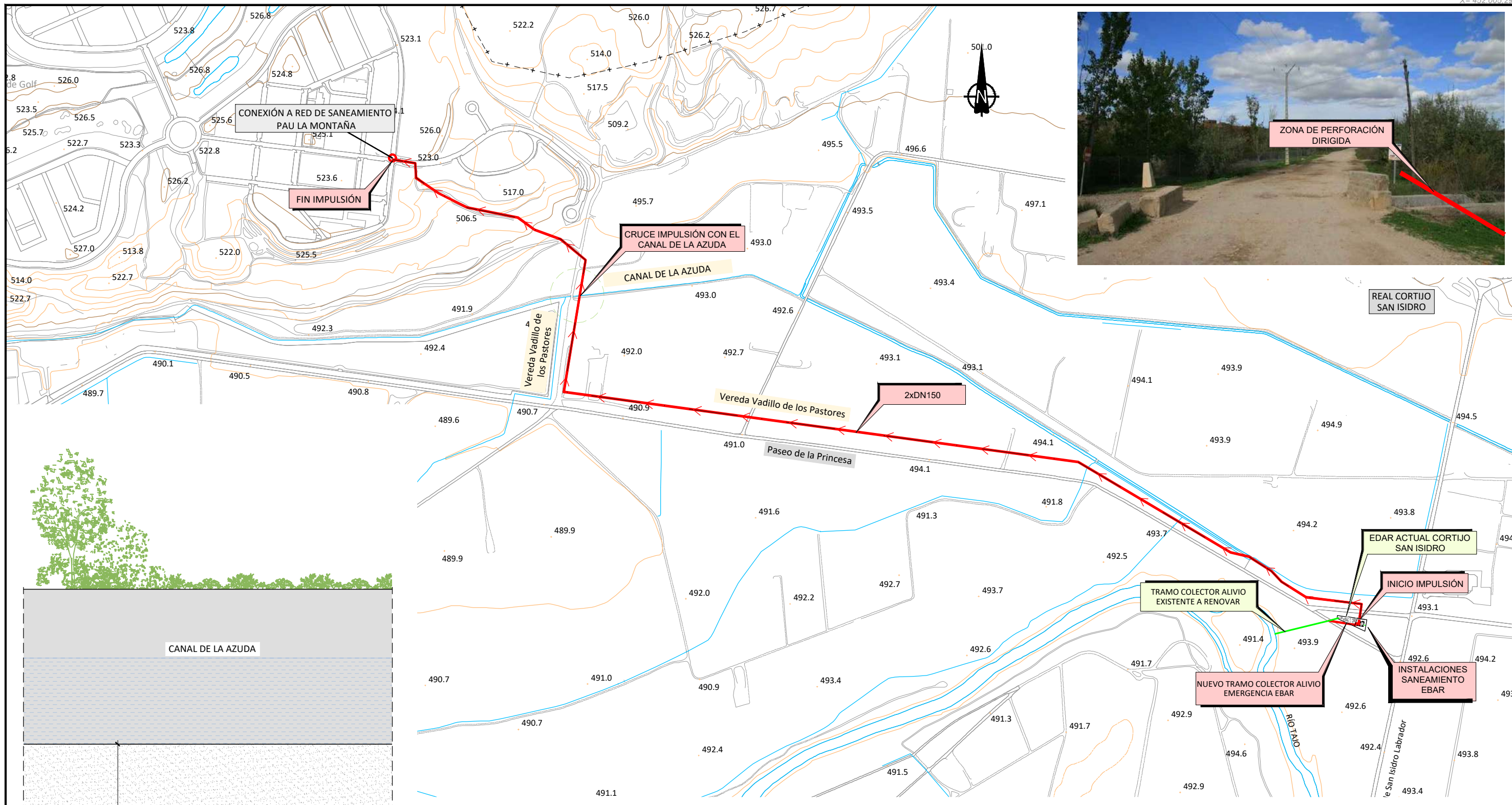
Nº de Plano: 5

Fecha: Mayo 2021

Versión: V2

Hoja 1 de 1

Elipsóide de referencia GRS 80. Proyección UTM Huso 30. (ETRS89)



SECCIÓN TIPO. PERFORACIÓN DIRIGIDA



ESQUEMA TIPO DE PERFORACIÓN DIRIGIDA

LEYENDA	
—	RED SANEAMIENTO EXISTENTE
—	IMPULSIÓN PROYECTADA
- - -	LÍMITE TÉRMINO MUNICIPAL

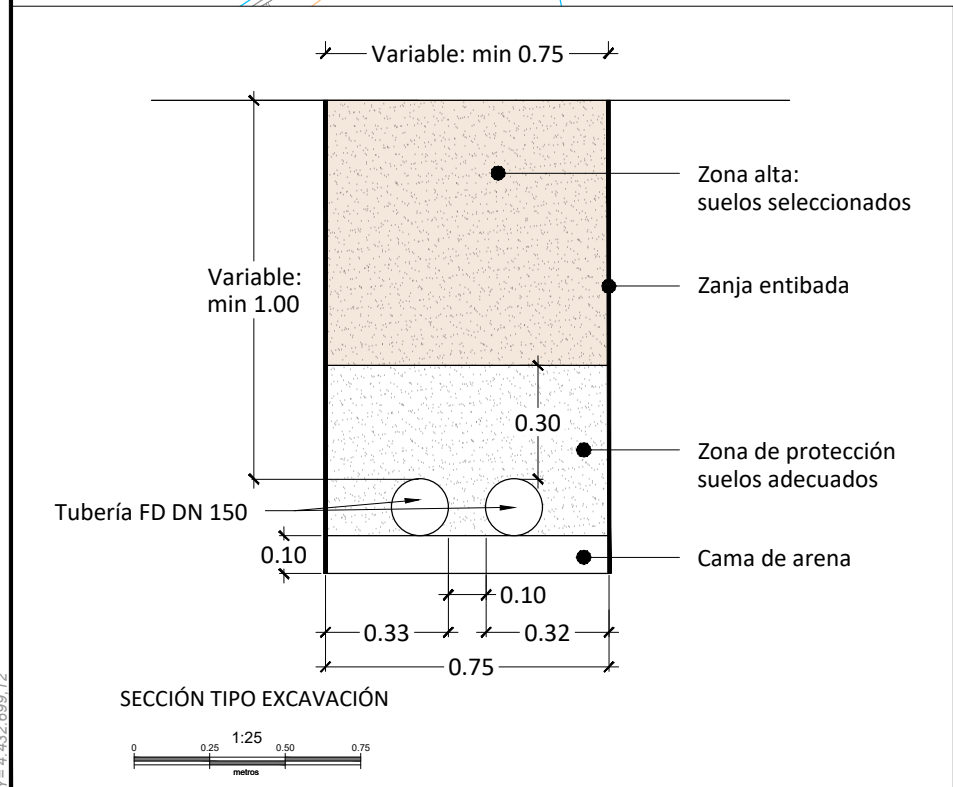
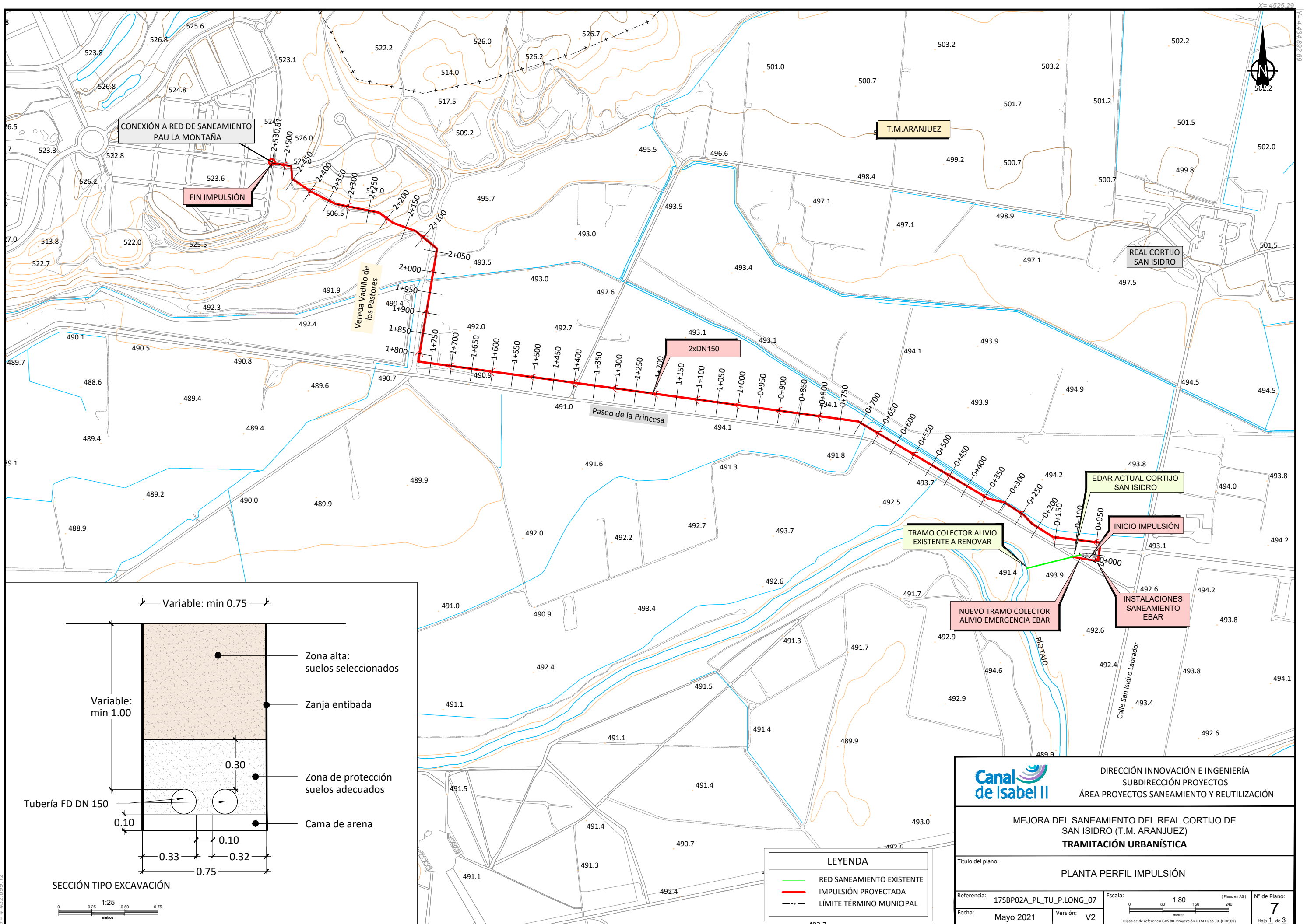
Canal de Isabel II DIRECCIÓN INNOVACIÓN E INGENIERÍA
SUBDIRECCIÓN PROYECTOS
ÁREA PROYECTOS SANEAMIENTO Y REUTILIZACIÓN

**MEJORA DEL SANEAMIENTO DEL REAL CORTIJO DE SAN ISIDRO (T.M. ARANJUEZ)
TRAMITACIÓN URBANÍSTICA**

Título del plano: **PLANTA GENERAL. ESTADO FUTURO
CRUCE CON CANAL DE AZUDA**

Referencia: 17SBP02A_PL_TU_P.FUT_INST_06 Escala: 1:8.000 (Plano en A3) N° de Plano: **6**

Fecha: Mayo 2021 Versión: V2 Hoja 1 de 1



LEYENDA

- RED SANEAMIENTO EXISTENTE
- IMPULSIÓN PROYECTADA
- LÍMITE TÉRMINO MUNICIPAL

Canal de Isabel II

DIRECCIÓN INNOVACIÓN E INGENIERÍA
SUBDIRECCIÓN PROYECTOS
ÁREA PROYECTOS SANEAMIENTO Y REUTILIZACIÓN

MEJORA DEL SANEAMIENTO DEL REAL CORTIJO DE SAN ISIDRO (T.M. ARANJUEZ)
TRAMITACIÓN URBANÍSTICA

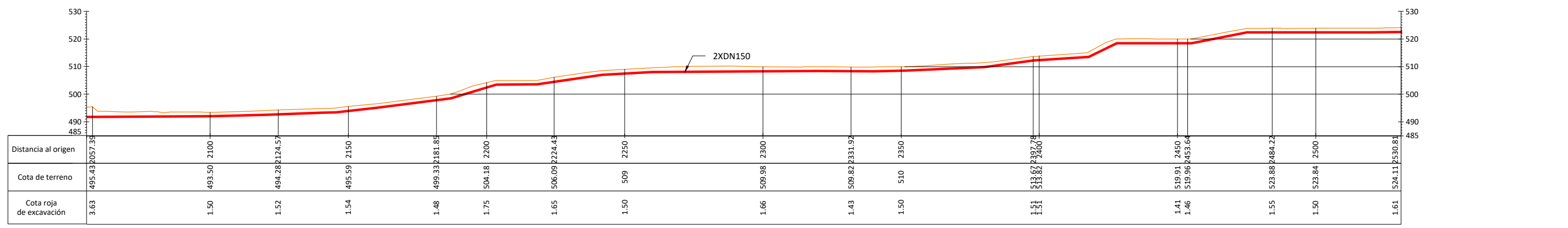
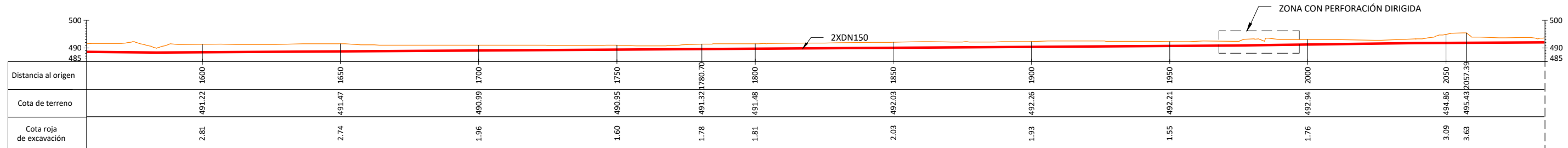
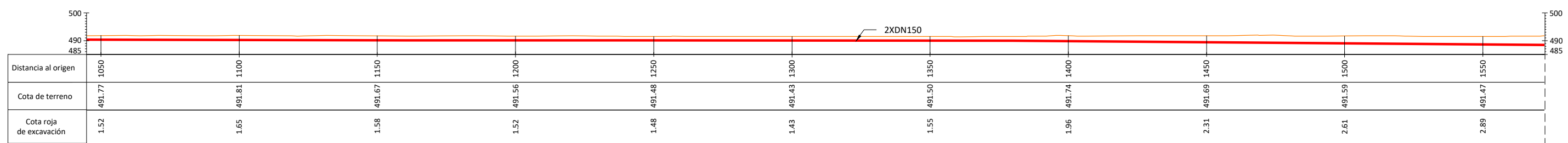
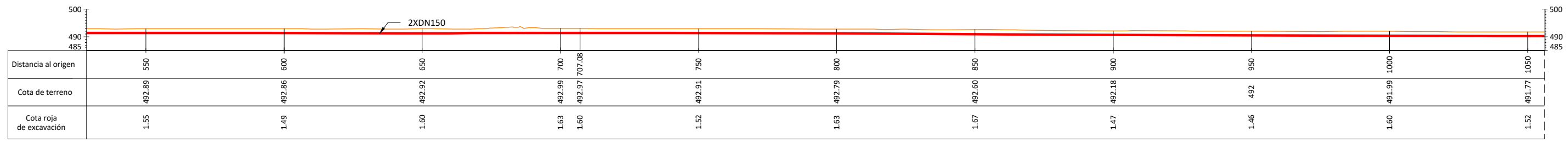
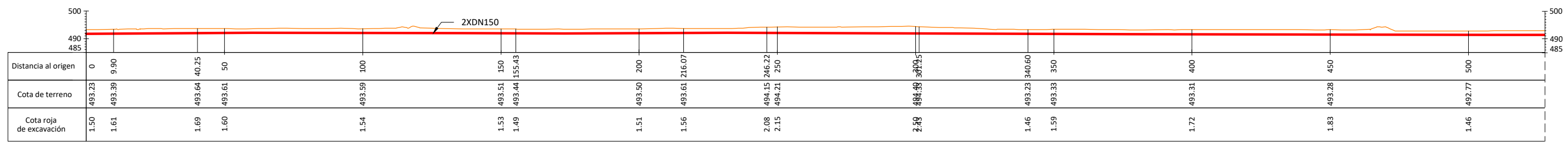
Título del plano: **PLANTA PERFIL IMPULSIÓN**


Referencia: 17SBP02A_PL_TU_P.LONG_07 Escala: 1:80 (Plano en A3) N° de Plano: 7

Fecha: Mayo 2021 Versión: V2 Hoja 1 de 3

Elipsoido de referencia GRS 80. Proyección UTM Hujo 30. (ETRS89)

Y= 4.432.699.12
X= 448.914.44





DIRECCIÓN INNOVACIÓN E INGENIERÍA
SUBDIRECCIÓN PROYECTOS
ÁREA PROYECTOS SANEAMIENTO Y REUTILIZACIÓN


MEJORA DEL SANEAMIENTO DEL REAL CORTIJO DE SAN ISIDRO (T.M. ARANJUEZ)
TRAMITACIÓN URBANÍSTICA

Título del plano:
PERFIL LONGITUDINAL IMPULSIÓN

Referencia: 17SBP02A_PL_TU_P.LONG_07

Fecha: Mayo 2021

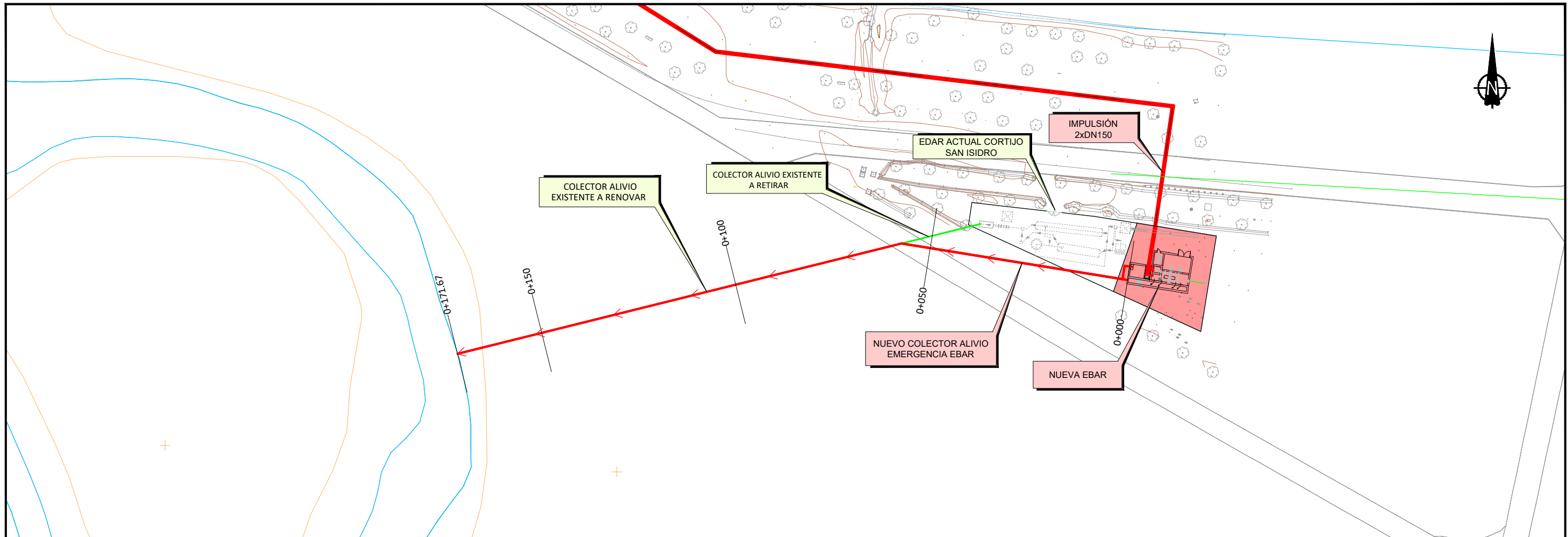
Escala: 1:1.500 (Plano en A3)



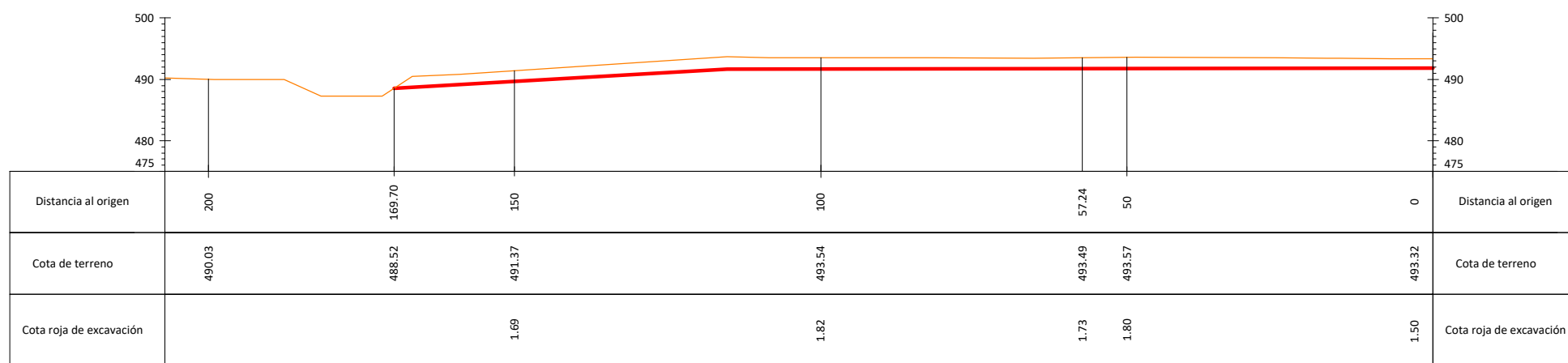
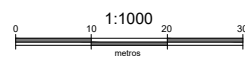
Elipsoide de referencia GRS 80. Proyección UTM Hujo 30. (ETRS89)

Nº de Plano:
7

Hoja 2 de 3



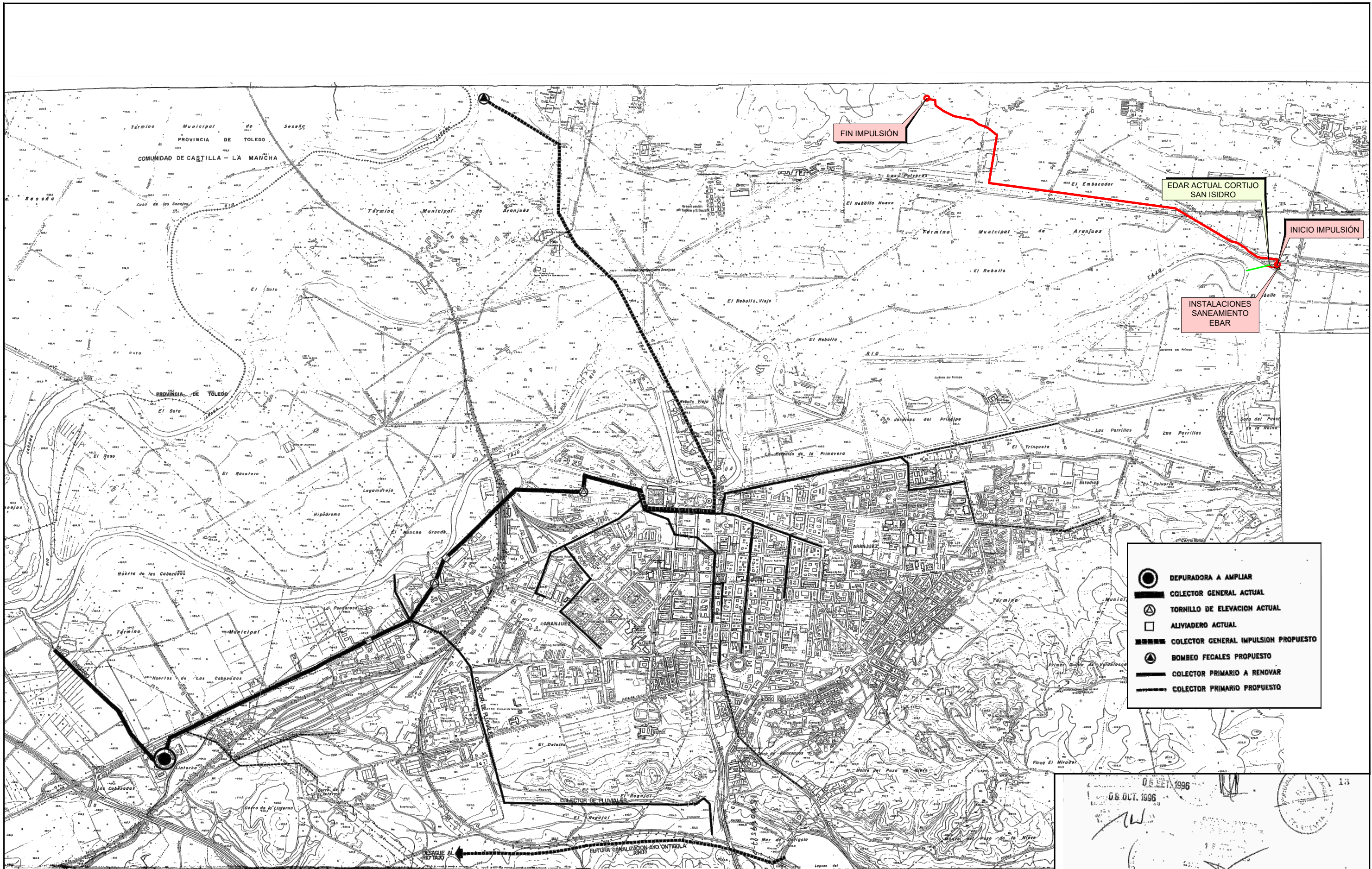
DETALLE PLANTA



PERFIL DE ALIVIO

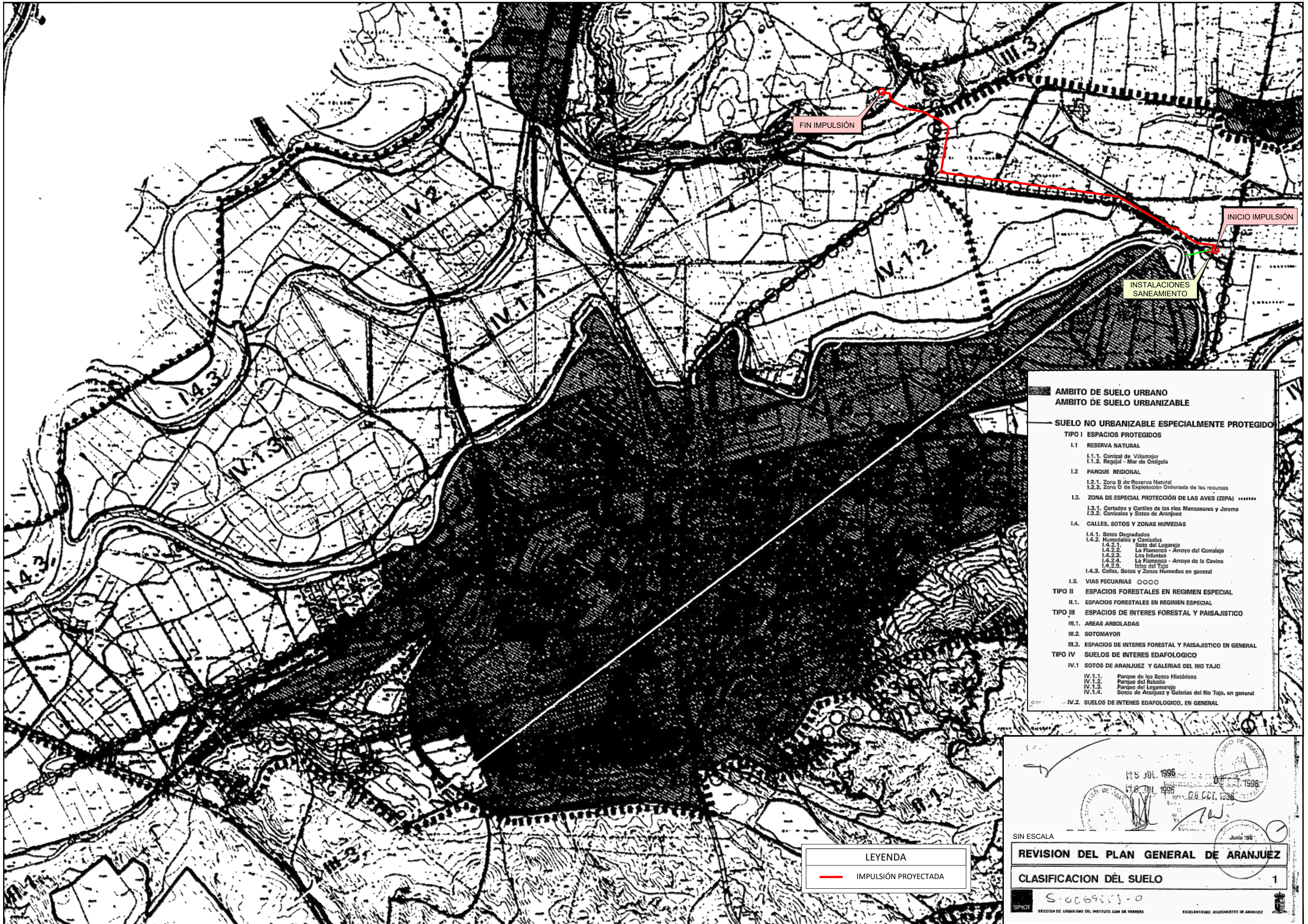


	DIRECCIÓN INNOVACIÓN E INGENIERÍA SUBDIRECCIÓN PROYECTOS ÁREA PROYECTOS SANEAMIENTO Y REUTILIZACIÓN	
	MEJORA DEL SANEAMIENTO DEL REAL CORTIJO DE SAN ISIDRO (T.M. ARANJUEZ) TRAMITACIÓN URBANÍSTICA	
Título del plano: PERFIL LONGITUDINAL ALIVIO		
Referencia: 17SBP02A_PL_TU_P.LONG_07	Escala: 1:1000 (Plano en A3)	N° de Plano: 7
Fecha: Mayo 2021	Versión: V2	Hoja 3 de 3



LEYENDA
 ——— IMPULSION PROYECTADA

SIN ESCALA
 JUNIO '96
REVISION DEL PLAN GENERAL DE ARANJUEZ
SANEAMIENTO Y DEPURACION 9
 SECCION DE URBANISMO DEL INSTITUTO NUN DE HEREDIA
 EXCELENTISIMO AYUNTAMIENTO DE ARANJUEZ



LEYENDA
 ——— IMPULSIÓN PROYECTADA

■	AMBITO DE SUELO URBANO
□	AMBITO DE SUELO URBANIZABLE
—	SUELO NO URBANIZABLE ESPECIALMENTE PROTEGIDO
○	TIPO I ESPACIOS PROTEGIDOS
I.1	RESERVA NATURAL
I.1.1	Carrizal de Villamejor
I.1.2	Regajal - Mar de Ontigola
I.2	PARQUE REGIONAL
I.2.1	Zona B de Reserva Natural
I.2.2	Zona D de Explotación Ordenada de los recursos
I.3	ZONA DE ESPECIAL PROTECCIÓN DE LAS AVES (ZEPA) *****
I.3.1	Cortados y Carriles de los ríos Manzanares y Jarama
I.3.2	Carrizales y Sotos de Aranjuez
I.4	CALLES, SOTOS Y ZONAS HUMEDAS
I.4.1	Sotos Degradados
I.4.2	Humedales y Carrizales
I.4.2.1	Soto del Lugarajo
I.4.2.2	La Flamenca - Arroyo del Corrajejo
I.4.2.3	Los Infantes
I.4.2.4	La Flamenca - Arroyo de la Cavina
I.4.2.5	Islas del Tajo
I.4.3	Calles, Sotos y Zonas Humedas en general
I.5	VIAS PECUARIAS ○○○○
TIPO II	ESPACIOS FORESTALES EN REGIMEN ESPECIAL
II.1	ESPACIOS FORESTALES EN REGIMEN ESPECIAL
TIPO III	ESPACIOS DE INTERES FORESTAL Y PAISAJISTICO
III.1	AREAS ARBOLADAS
III.2	SOTOMAYOR
III.3	ESPACIOS DE INTERES FORESTAL Y PAISAJISTICO EN GENERAL
TIPO IV	SUELOS DE INTERES EDAFOLOGICO
IV.1	SOTOS DE ARANJUEZ Y GALERIAS DEL RIO TAJO
IV.1.1	Parque de los Sotos Históricas
IV.1.2	Parque del Raballo
IV.1.3	Parque del Lugarajo
IV.1.4	Sotos de Aranjuez y Galerías del Río Tajo, en general
IV.2	SUELOS DE INTERES EDAFOLOGICO, EN GENERAL

SIN ESCALA

175 JUL 1996

178 JUL 1996

06 OCT 1996

Junio '96

REVISION DEL PLAN GENERAL DE ARANJUEZ

CLASIFICACION DEL SUELO 1

SP/OTI S.006913-0



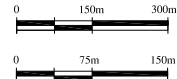
SECCION DE URBANISMO DEL INSTITUTO JUAN DE HERRERA

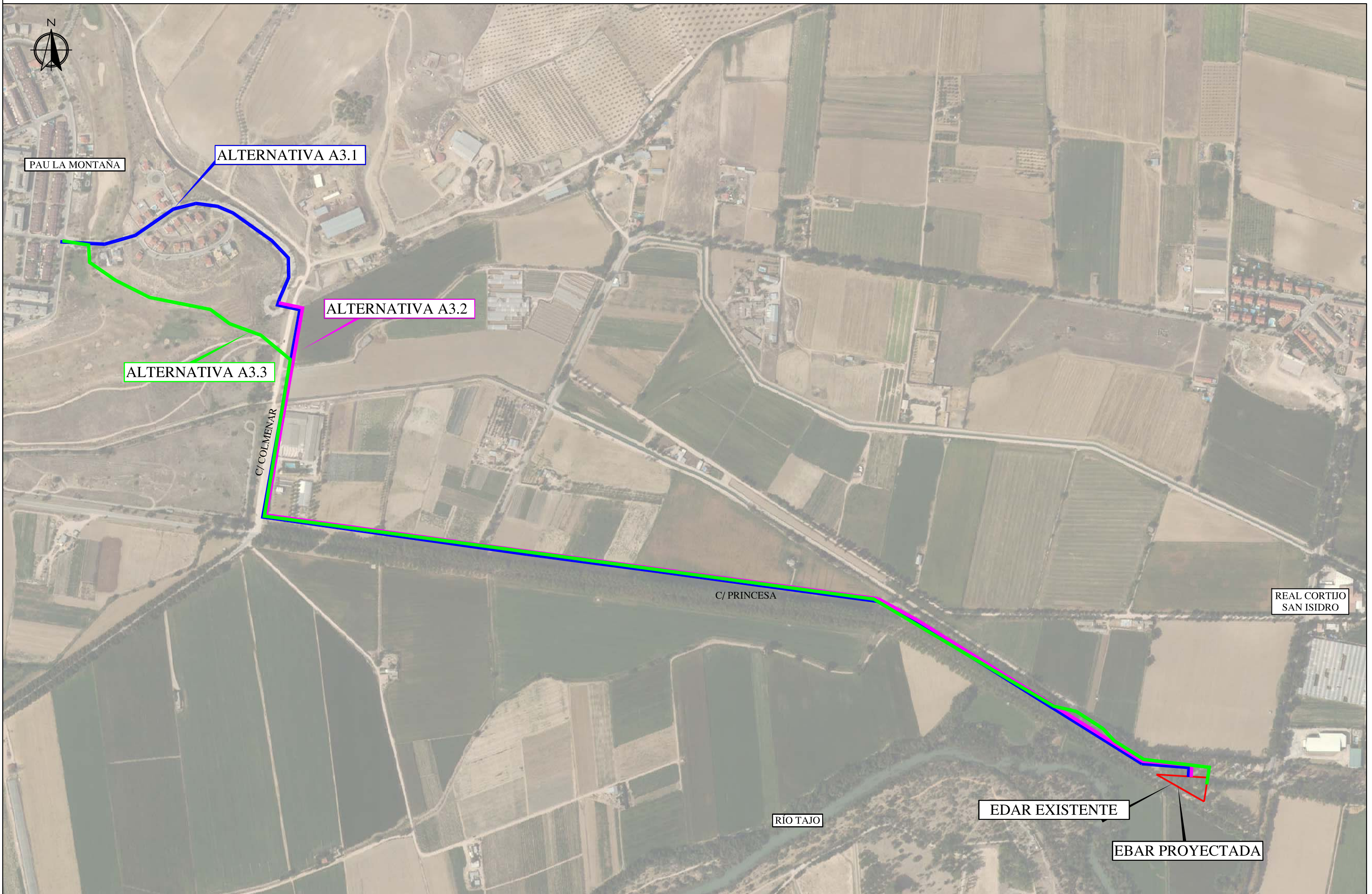
EXCELENTISIMO AYUNTAMIENTO DE ARANJUEZ




PLANOS AMBIENTALES

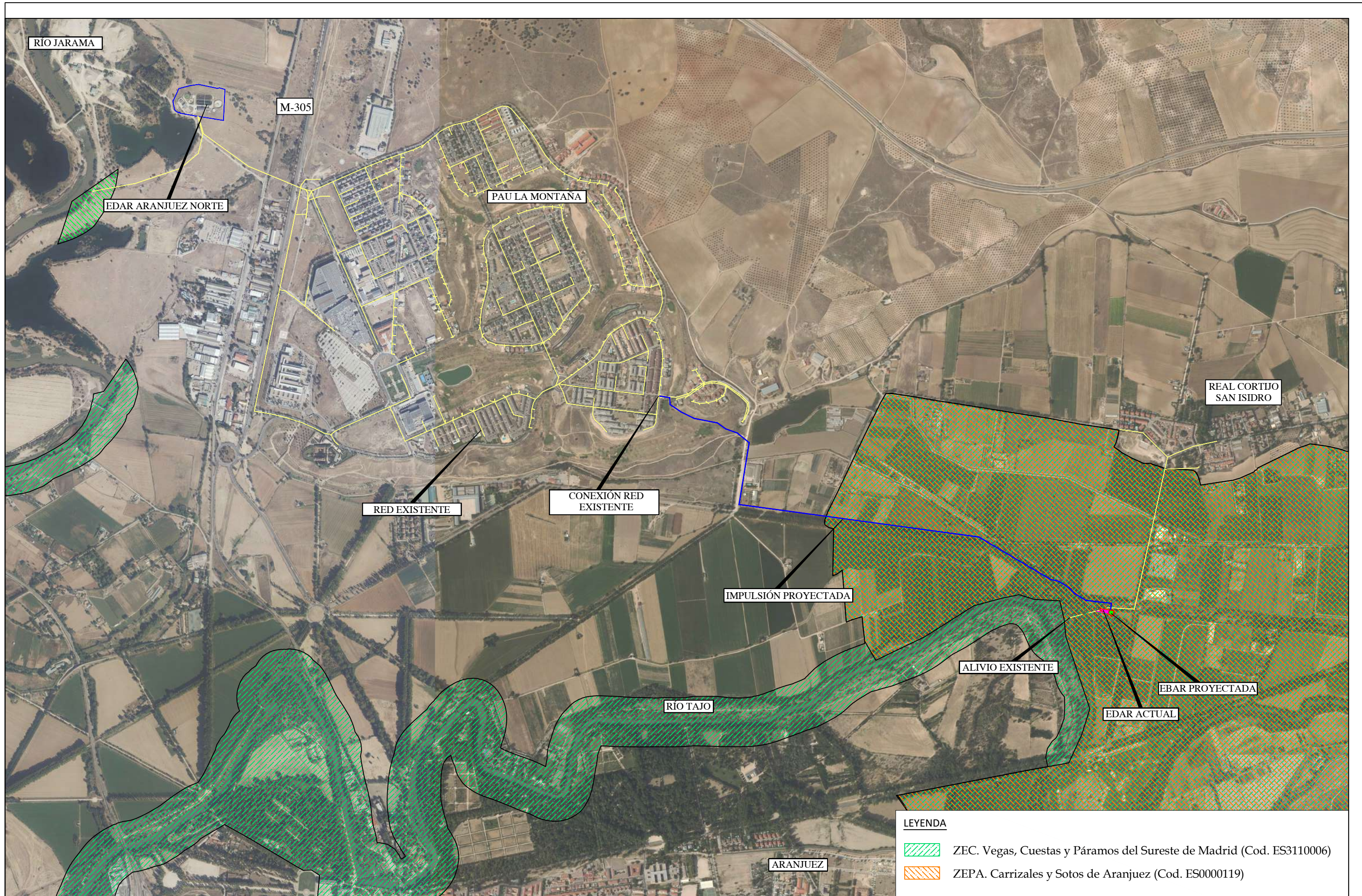
- 01.- Ortofoto
- 02.- Alternativas al trazado de impulsión
- 03.- Red Natura 2000
- 04.- Hábitats de interés comunitario
- 05.- Vías pecuarias
- 06.- Medidas correctoras



TITULAR: 	CONSULTORÍA: 	ESCALA EN PLANO: A-3 1:15.000 A-1 1:7.500 	TRABAJO: DOCUMENTO AMBIENTAL PARA LA EVALUACIÓN AMBIENTAL ESTRATÉGICA Y LA EVALUACIÓN DE IMPACTO AMBIENTAL SIMPLIFICADAS PLAN ESPECIAL MEJORA DEL SANEAMIENTO REAL CORTIJO SAN ISIDRO (T.M ARANJUEZ)	Nº: 1	DESIGNACIÓN: ORTOFOTO	FECHA: MAY 2021 HOJA: <i>1 de 1</i>
---	---	--	---	-----------------	---------------------------------	---



TITULAR: 	CONSULTORÍA: 	ESCALA EN PLANO: A-3 1:6.000 A-1 1:3.000 	TRABAJO: DOCUMENTO AMBIENTAL PARA LA EVALUACIÓN AMBIENTAL ESTRATÉGICA Y LA EVALUACIÓN DE IMPACTO AMBIENTAL SIMPLIFICADAS PLAN ESPECIAL MEJORA DEL SANEAMIENTO REAL CORTIJO SAN ISIDRO (T.M ARANJUEZ)	Nº: 2	DESIGNACIÓN: ALTERNATIVAS AL TRAZADO DE IMPULSIÓN	FECHA: MAY 2021 HOJA: 1 de 1
---	---	--	---	----------	--	------------------------------------



LEYENDA	
	ZEC. Vegas, Cuestas y Páramos del Sureste de Madrid (Cod. ES3110006)
	ZEPA. Carrizales y Sotos de Aranjuez (Cod. ES0000119)

TITULAR:

CONSULTORÍA:

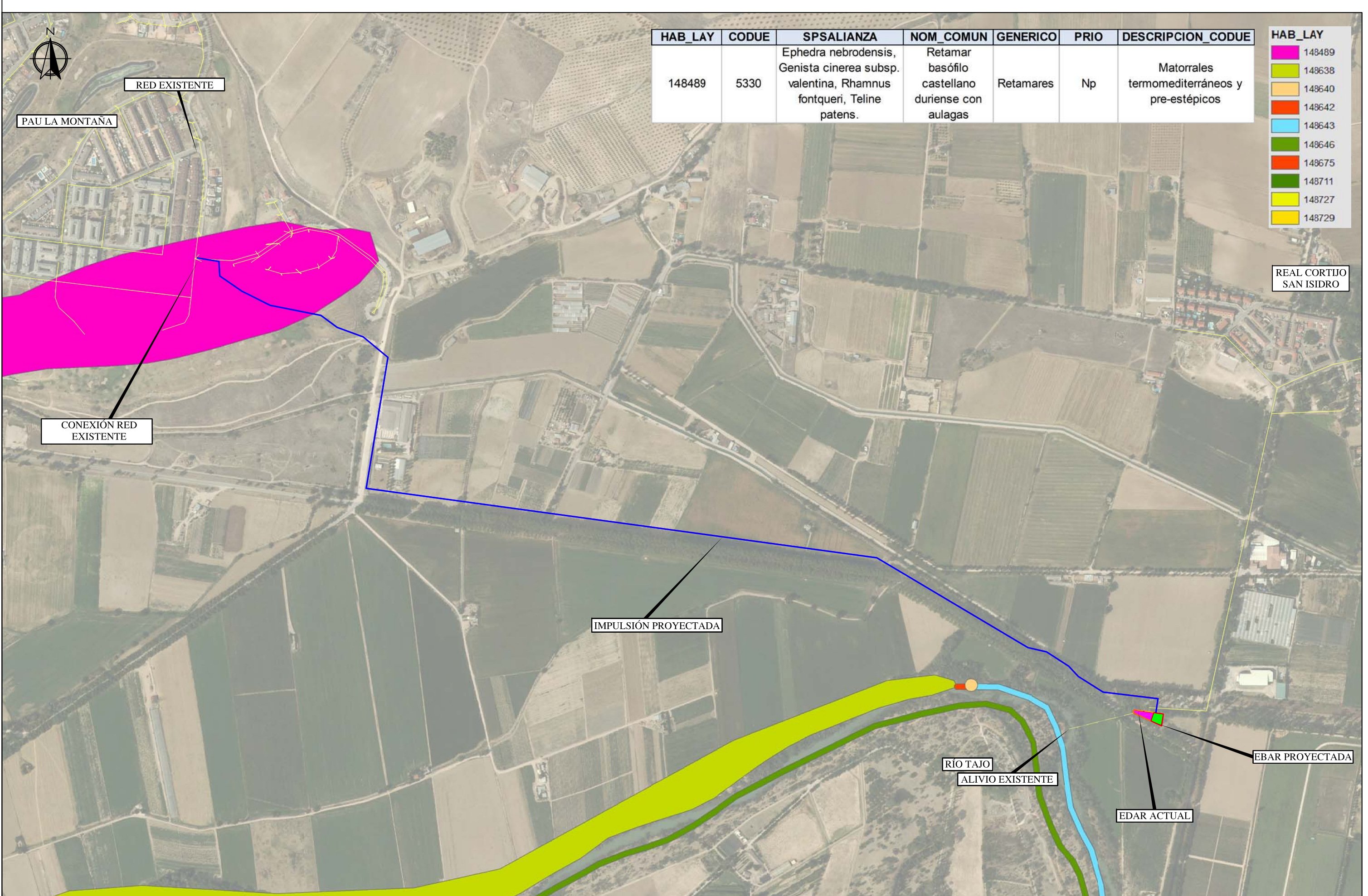
ESCALA EN PLANO:
 A-3 1:15.000
 A-1 1:7.500

TRABAJO:
 DOCUMENTO AMBIENTAL PARA LA EVALUACIÓN AMBIENTAL ESTRATÉGICA Y LA EVALUACIÓN DE IMPACTO AMBIENTAL SIMPLIFICADAS
 PLAN ESPECIAL MEJORA DEL SANEAMIENTO REAL CORTIJO SAN ISIDRO (T.M ARANJUEZ)

Nº:
3

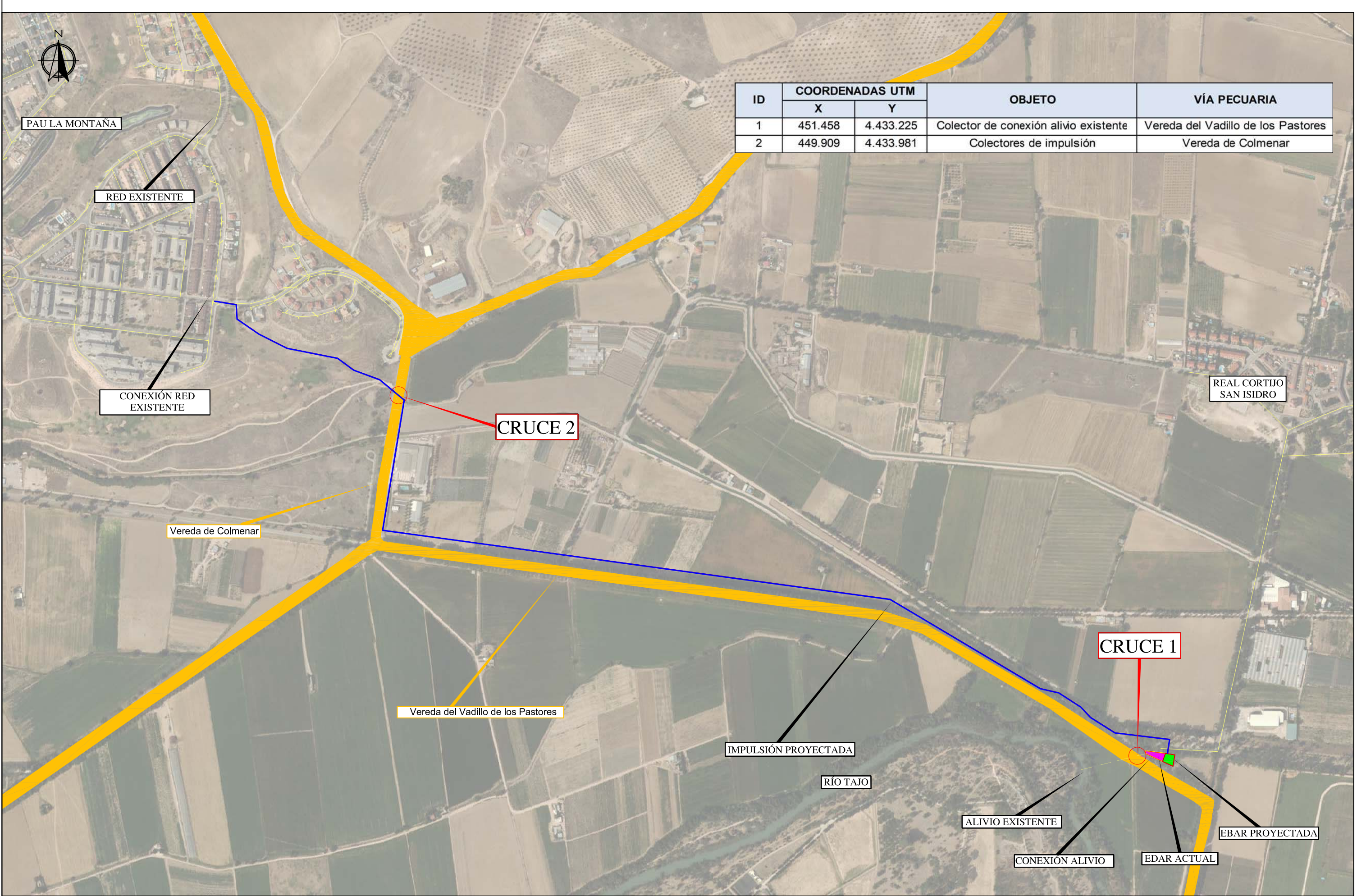
DESIGNACIÓN:
RED NATURA 2000

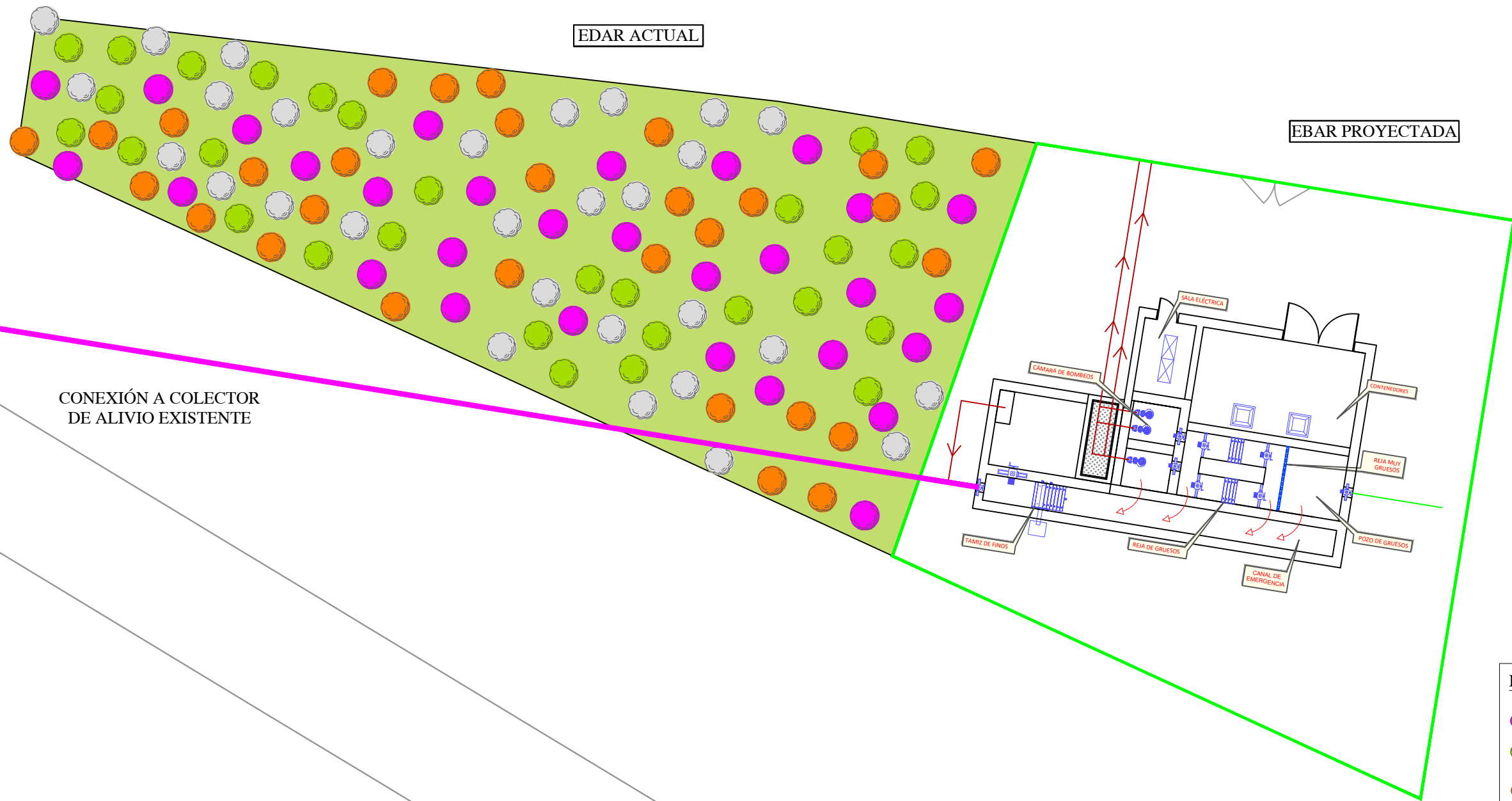
FECHA: MAY 2021
 HOJA:
 1 de 1



HAB_LAY	CODUE	SPSALIANZA	NOM_COMUN	GENERICO	PRIO	DESCRIPCION_CODUE
148489	5330	Ephedra nebrodensis, Genista cinerea subsp. valentina, Rhamnus fontqueri, Teline patens.	Retamar basófilo castellano duriense con aulagas	Retamares	Np	Matorrales termomediterráneos y pre-estépicos

HAB_LAY
148489
148638
148640
148642
148643
148646
148675
148711
148727
148729





- Especies arbóreas**
- Fresnos (*Fraxinus angustifolia*). 30 ud
 - Álamo blanco (*Populus alba*) 30 ud
 - Mimbrera (*Salix fragilis*) 30 ud
 - Olmo (*Ulmus minor*) 30 ud
- Incluido protecciones y entutorados y aporte de tierra vegetal*
- Especies arbustivas**
- Taray (*Tamarix gallica*) 20 ud
 - Majuelo (*Crataegus monogyna*) 20 ud
- Pantalla vegetal**
- Taray (*Tamarix gallica*)