

Supervisión de Obra	NOMBRE DEL SERVICIO: Asistencia Técnica para la ejecución de las obras de construcción de "Ampliación de la línea 11 del Metro de Madrid, tramo: Plaza Elíptica-Conde Casal"	TIPO DE INFORME:	REV. Nº 0 Fecha: Julio /23
		PUNTUAL	
			

ANEXO 4: RESUMEN INVENTARIO DE ARBOLADO.

Inventario arbolado FICHAS ARBOLADO (CONTINUACION)

Id 1167
Fecha 3/8/2023 9:38:07 AM
Localización Paseo santa maria de la cabeza
Especie Ulmus pumila
Coord Y 4471068,7470000004
Coord X 439321,84399999998

Perímetro 90
Altura 10
Implantación otra
Inclinación 90°
Descalce raíces no
Heridas tronco o ramas no
Densidad foliar >50%
Enfermedades no
Plagas no
Estado general bueno



Zona COM_PV1

Id 1168
Fecha 3/8/2023 9:38:41 AM
Localización Paseo santa maria de la cabeza
Especie Ulmus pumila
Coord Y 4471076,858
Coord X 439329,53499999997

Perímetro 115
Altura 11
Implantación otra
Inclinación 90°
Descalce raíces no
Heridas tronco o ramas no
Densidad foliar >50%
Enfermedades no
Plagas no
Estado general bueno



Id	4094
Fecha	3/7/2023 11:25:13 AM
Localización	calle Santa Maria de la Cabeza
Especie	Ulmus pumila
Coord Y	4471033,1150000002
Coord X	439295,20500000002
Perímetro	225
Altura	7
Implantación	otra
Inclinación	45°-90°
Descalce raíces	no
Heridas tronco o ramas	no
Densidad foliar	>50%
Enfermedades	si
Plagas	no
Estado general	bueno



Id 5124
Fecha 3/7/2023 11:28:08 AM
Localización Paseo Santa Maria de la Cabeza
Especie Ulmus pumila
Coord Y 4471081,9709999999
Coord X 439333,54499999998

Perímetro 85
Altura 7
Implantación otra
Inclinación 90°
Descalce raíces no
Heridas tronco o ramas no
Densidad foliar >50%
Enfermedades no
Plagas no
Estado general bueno



Zona COM_PV1

Id 5125
Fecha 3/7/2023 11:22:20 AM
Localización Paseo Santa Maria de la Cabeza
Especie Sin identificar
Coord Y 4471093,9060000004
Coord X 439325,66399999999

Perímetro 100
Altura 7
Implantación parterre
Inclinación 45°-90°
Descalce raíces no
Heridas tronco o ramas no
Densidad foliar >50%
Enfermedades no
Plagas no
Estado general bueno



Id 5126
Fecha 3/7/2023 11:20:26 AM
Localización Paseo Santa Maria de la Cabeza
Especie Prunus sp
Coord Y 4471114,6140000001
Coord X 439341,06099999999

Perímetro 195
Altura 5
Implantación parterre
Inclinación 45°-90°
Descalce raíces no
Heridas tronco o ramas no
Densidad foliar >50%
Enfermedades no
Plagas no
Estado general bueno



Id 5127
Fecha 3/7/2023 11:17:28 AM
Localización Paseo Santa Maria de la Cabeza
Especie Cedrus deodora
Coord Y 4471118,3530000001
Coord X 439344,50199999998

Perímetro 170
Altura 15
Implantación parterre
Inclinación 45°-90°
Descalce raíces no
Heridas tronco o ramas no
Densidad foliar >50%
Enfermedades no
Plagas no
Estado general bueno




Id 5128
Fecha 3/7/2023 11:16:18 AM
Localización Paseo Santa Maria de la Cabeza
Especie Eucaliptus globulus
Coord Y 4471125,3959999997
Coord X 439347,74200000003

Perímetro 186
Altura 12
Implantación parterre
Inclinación 45°-90°
Descalce raíces no
Heridas tronco o ramas no
Densidad foliar >50%
Enfermedades no
Plagas no
Estado general bueno



Id 5130
Fecha 3/7/2023 11:13:43 AM
Localización Paseo Santa Maria de la Cabeza
Especie Pinus pinea
Coord Y 4471132,3229999999
Coord X 439355,93199999997

Perímetro 139
Altura 10
Implantación parterre
Inclinación 45°-90°
Descalce raíces no
Heridas tronco o ramas no
Densidad foliar >50%
Enfermedades no
Plagas no
Estado general bueno



Id	5131
Fecha	3/7/2023 11:11:05 AM
Localización	Paseo Santa Maria de la Cabeza
Especie	Ulmus pumila
Coord Y	4471110,5130000003
Coord X	439357,598
Perímetro	115
Altura	8
Implantación	otra
Inclinación	45°-90°
Descalce raíces	no
Heridas tronco o ramas	no
Densidad foliar	>50%
Enfermedades	si
Plagas	no
Estado general	bueno



Zona COM_PV1

Id 5132
Fecha 3/7/2023 11:09:30 AM
Localización Paseo Santa Maria de la Cabeza
Especie Acer negundo
Coord Y 4471154,5310000004
Coord X 439375,36599999998

Perímetro 142
Altura 10
Implantación parterre
Inclinación 90°
Descalce raíces no
Heridas tronco o ramas no
Densidad foliar >50%
Enfermedades no

Plagas no
Estado general bueno



Id 1967
Fecha 3/9/2023 4:52:16 PM
Localización Madrid Rio
Especie Populus alba
Coord Y 4472227,4440000001
Coord X 439819,73700000002

Perímetro 175
Altura 16
Implantación parterre
Inclinación 90°
Descalce raíces no
Heridas tronco o ramas no
Densidad foliar >50%
Enfermedades no
Plagas no
Estado general bueno



Zona MRI_PV2+PB1

Id N13292A
Fecha 2023-05-24 17:03:10
Localización Madrid Río
Especie Platanus hispanica
Coord Y 4472241,319
Coord X 439741,061

Perímetro 108
Altura 11
Implantación jardín
Inclinación 90°
Descalce raíces no
Heridas tronco o ramas no
Densidad foliar >50%
Enfermedades no
Plagas no
Estado general bueno



Zona MRI_PV2+PB1

Id N13292B
Fecha 2023-05-24 17:04:04
Localización Madrid Río
Especie Platanus hispanica
Coord Y 4472237,368
Coord X 439746,862


Perímetro 35
Altura 6
Implantación jardín
Inclinación 90°
Descalce raíces no
Heridas tronco o ramas no
Densidad foliar >50%
Enfermedades no
Plagas no
Estado general bueno



Zona MRI_PV2+PB1

Id N13292C
Fecha 2023-05-24 17:04:50
Localización Madrid Río
Especie Platanus hispanica
Coord Y 4472233,367
Coord X 439752,445

Perímetro 106
Altura 12
Implantación jardín
Inclinación 90°
Descalce raíces no
Heridas tronco o ramas no
Densidad foliar >50%
Enfermedades no
Plagas no
Estado general bueno



Zona MRI_PV2+PB1

Id N13292D
Fecha 2023-05-24 17:05:30
Localización Madrid Río
Especie Cedrus deodara
Coord Y 4472218,52
Coord X 439744,466

Perímetro 153
Altura 13
Implantación jardín
Inclinación 90°
Descalce raíces no
Heridas tronco o ramas no
Densidad foliar >50%
Enfermedades no
Plagas no
Estado general bueno



Zona MRI_PV2+PB1

Id N13302C
Fecha 2023-05-24 17:11:26
Localización Madrid Río
Especie Platanus hispanica
Coord Y 4472239,228
Coord X 439756,222

Perímetro 128
Altura 11
Implantación jardín
Inclinación 90°
Descalce raíces no
Heridas tronco o ramas no
Densidad foliar >50%
Enfermedades no
Plagas no
Estado general bueno



Zona MRI_PV2+PB1

Id N13302B
Fecha 2023-05-24 17:10:37
Localización Madrid Río
Especie Platanus hispanica
Coord Y 4472243,288
Coord X 439750,731

Perímetro 1238
Altura jardín
Implantación 90°
Inclinación no
Descalce raíces no
Heridas tronco o ramas no
Densidad foliar >50%
Enfermedades no
Plagas no
Estado general bueno



Zona MRI_PV2+PB1

Id	N13302A
Fecha	2023-05-24 17:06:31
Localización	Madrid Río
Especie	Platanus hispanica
Coord Y	4472246,987
Coord X	439744,822

Perímetro	105
Altura	8
Implantación	jardín
Inclinación	90°
Descalce raíces	no
Heridas tronco o ramas	no
Densidad foliar	>50%
Enfermedades	no
Plagas	no
Estado general	bueno



Zona MRI_PV2+PB1

Id 1381
Fecha 3/6/2023 9:34:08 AM
Localización calle de embajadores
Especie Celtis australis
Coord Y 4471969,2479999997
Coord X 440940,32400000002

Perímetro 104
Altura 8
Implantación alcorque
Inclinación 90°
Descalce raíces no
Heridas tronco o ramas no
Densidad foliar >50%
Enfermedades no
Plagas no
Estado general bueno



Id 1383
Fecha 3/6/2023 9:32:54 AM
Localización calle de embajadores
Especie Ulmus pumila
Coord Y 4471993,0920000002
Coord X 440925,429

Perímetro 210
Altura 20
Implantación alcorque
Inclinación 45°-90°
Descalce raíces no
Heridas tronco o ramas no
Densidad foliar >50%
Enfermedades no
Plagas no
Estado general bueno



Id 1384
Fecha 3/6/2023 9:31:04 AM
Localización calle de embajadores
Especie Ulmus pumila
Coord Y 4471998,6260000002
Coord X 440922,59000000003

Perímetro 166
Altura 20
Implantación alcorque
Inclinación 45°-90°
Descalce raíces no
Heridas tronco o ramas no
Densidad foliar >50%
Enfermedades no
Plagas no
Estado general bueno



Id	1385
Fecha	3/6/2023 9:29:32 AM
Localización	calle de embajadores
Especie	Ulmus pumila
Coord Y	4472003,9570000004
Coord X	440919,880999999999
Perímetro	106
Altura	19
Implantación	alcorque
Inclinación	45°-90°
Descalce raíces	no
Heridas tronco o ramas	no
Densidad foliar	>50%
Enfermedades	no
Plagas	no
Estado general	bueno



Zona PAL_PV3

Id 4997
Fecha 3/6/2023 9:27:01 AM
Localización Calle de Embajadores
Especie Ulmus pumila
Coord Y 4472023,1050000004
Coord X 440910,103

Perímetro 99
Altura 11
Implantación alcorque
Inclinación 45°-90°
Descalce raíces no
Heridas tronco o ramas no
Densidad foliar >50%
Enfermedades no
Plagas no
Estado general bueno



Id 4998
Fecha 3/6/2023 9:25:39 AM
Localización Calle de Embajadores
Especie Celtis australis
Coord Y 4472027,2019999996
Coord X 440908,011

Perímetro 92
Altura 12
Implantación alcorque
Inclinación 45°-90°
Descalce raíces no
Heridas tronco o ramas no
Densidad foliar >50%
Enfermedades no
Plagas no
Estado general bueno



Id 4999
Fecha 3/6/2023 9:23:22 AM
Localización Calle de Embajadores
Especie Celtis australis
Coord Y 4472031,3880000003
Coord X 440905,87300000002

Perímetro 120
Altura 12
Implantación alcorque
Inclinación 45°-90°
Descalce raíces no
Heridas tronco o ramas no
Densidad foliar >50%
Enfermedades no
Plagas no
Estado general bueno



Id 5000
Fecha 3/6/2023 9:22:01 AM
Localización Calle de Embajadores
Especie Celtis australis
Coord Y 4472034,9500000002
Coord X 440904,054

Perímetro 101
Altura 9
Implantación alcorque
Inclinación 45°-90°
Descalce raíces no
Heridas tronco o ramas no
Densidad foliar >50%
Enfermedades no
Plagas no
Estado general bueno



Id 5199
Fecha 3/6/2023 9:16:11 AM
Localización Calle de embajadores
Especie Celtis australis
Coord Y 4472042,966
Coord X 440899,96100000001

Perímetro 38
Altura 6
Implantación alcorque
Inclinación 90°
Descalce raíces no
Heridas tronco o ramas no
Densidad foliar >50%
Enfermedades no
Plagas no
Estado general bueno



Zona PAL_PV3

Id 5200
Fecha 3/6/2023 9:14:33 AM
Localización Calle de embajadores
Especie Celtis australis
Coord Y 4472047,9529999997
Coord X 440897,41499999998

Perímetro 106
Altura 10
Implantación alcorque
Inclinación 45°-90°
Descalce raíces no
Heridas tronco o ramas no
Densidad foliar >50%
Enfermedades no
Plagas no
Estado general bueno



Zona PAL_PV3

Id 5201
Fecha 3/6/2023 9:13:25 AM
Localización Calle de embajadores
Especie Celtis australis
Coord Y 4472053,1179999998
Coord X 440894,777

Perímetro 90
Altura 9
Implantación alcorque
Inclinación 45°-90°
Descalce raíces no
Heridas tronco o ramas no
Densidad foliar >50%
Enfermedades no
Plagas no
Estado general bueno



Id 5202
Fecha 3/6/2023 9:09:04 AM
Localización Calle de embajadores
Especie Celtis australis
Coord Y 4472060,1799999997
Coord X 440891,82000000001

Perímetro 64
Altura 7
Implantación alcorque
Inclinación 45°-90°
Descalce raíces no
Heridas tronco o ramas si
Densidad foliar >50%
Enfermedades no

Plagas no
Estado general bueno



Id 5005
Fecha 3/7/2023 7:00:03 PM
Localización Calle Cavanilles
Especie Sophora japonica
Latitud 4473145,4340000004
Longitud 442492,01199999999

Perímetro 80
Altura 9
Implantación alcorque
Inclinación 45°-90°
Descalce raíces no
Heridas tronco o ramas no
Densidad foliar >50%
Enfermedades no
Plagas no
Estado general bueno



Id	5006
Fecha	3/7/2023 6:38:53 PM
Localización	Calle Cavanilles
Especie	Robinia pseudoacacia
Latitud	4473148,1459999997
Longitud	442487,44799999997
Perímetro	113
Altura	8
Implantación	alcorque
Inclinación	45°-90°
Descalce raíces	no
Heridas tronco o ramas	no
Densidad foliar	>50%
Enfermedades	no
Plagas	no
Estado general	bueno



Id 5007
Fecha 3/6/2023 5:34:49 PM
Localización Calle Cavanilles
Especie Robinia pseudoacacia
Latitud 4473150,5269999998
Longitud 442483,08199999999

Perímetro 129
Altura 9
Implantación alcorque
Inclinación 45°-90°
Descalce raíces no
Heridas tronco o ramas no
Densidad foliar >50%
Enfermedades no

Plagas no
Estado general bueno



Id 5069
Fecha 3/6/2023 6:13:47 PM
Localización Calle Baleares
Especie Sophora japonica
Coord Y 4471333,3480000002
Coord X 439538,94199999998

Perímetro 50
Altura 6
Implantación jardin
Inclinación 90°
Descalce raíces no
Heridas tronco o ramas no
Densidad foliar >50%
Enfermedades no
Plagas no
Estado general bueno



Id 5070
Fecha 3/6/2023 6:13:29 PM
Localización Calle Baleares
Especie Sophora japonica
Coord Y 4471330,2759999996
Coord X 439538,03700000001

Perímetro 137
Altura 11
Implantación jardin
Inclinación 45°-90°
Descalce raíces no
Heridas tronco o ramas no
Densidad foliar >50%
Enfermedades no
Plagas no
Estado general bueno



Id 5071
Fecha 3/6/2023 6:13:39 PM
Localización Calle Baleares
Especie Populus alba
Coord Y 4471323,8030000003
Coord X 439545,32299999997

Perímetro 153
Altura 11
Implantación parterre
Inclinación 90°
Descalce raíces no
Heridas tronco o ramas no
Densidad foliar >50%
Enfermedades no
Plagas no
Estado general bueno



Id 5079
Fecha 3/7/2023 12:02:33 PM
Localización Calle Baleares
Especie Populus alba
Coord Y 4471336,8650000002
Coord X 439533,33199999999

Perímetro 167
Altura 11
Implantación jardin
Inclinación 45°-90°
Descalce raíces no
Heridas tronco o ramas no
Densidad foliar >50%
Enfermedades no
Plagas no
Estado general bueno



Id 5080
Fecha 3/7/2023 12:03:23 PM
Localización Calle Baleares
Especie Sophora japonica
Coord Y 4471337,2649999997
Coord X 439528,717

Perímetro 95
Altura 11
Implantación jardin
Inclinación 45°-90°
Descalce raíces no
Heridas tronco o ramas no
Densidad foliar >50%
Enfermedades no
Plagas no
Estado general bueno



Zona COM_SE1

Id 5082
Fecha 3/7/2023 12:05:50 PM
Localización Calle Baleares
Especie Sophora japonica
Coord Y 4471335,7479999997
Coord X 439519,71799999999

Perímetro 105
Altura 11
Implantación jardin
Inclinación 90°
Descalce raíces no
Heridas tronco o ramas no
Densidad foliar >50%
Enfermedades no
Plagas no
Estado general bueno



Id 5083
Fecha 3/7/2023 12:05:17 PM
Localización Calle Baleares
Especie Pinus pinea
Coord Y 4471337,159
Coord X 439523,95500000002

Perímetro 120
Altura 11
Implantación jardin
Inclinación 45°-90°
Descalce raíces no
Heridas tronco o ramas no
Densidad foliar >50%
Enfermedades no
Plagas no
Estado general bueno



Zona COM_SE1

Id 5084
Fecha 3/7/2023 12:07:06 PM
Localización Calle Baleares
Especie Sophora japonica
Coord Y 4471334,9110000003
Coord X 439528,04700000002

Perímetro 50
Altura 5
Implantación jardin
Inclinación 90°
Descalce raíces no
Heridas tronco o ramas no
Densidad foliar >50%
Enfermedades no
Plagas no
Estado general bueno



Zona COM_SE1

Id 5085
Fecha 3/7/2023 12:06:37 PM
Localización Calle Baleares
Especie Robinia pseudoacacia
Coord Y 4471333,3490000004
Coord X 439522,12199999997

Perímetro 86
Altura 11
Implantación jardin
Inclinación 90°
Descalce raíces no
Heridas tronco o ramas si
Densidad foliar >50%
Enfermedades no
Plagas no
Estado general bueno



Zona COM_SE1

Id 5086
Fecha 3/7/2023 12:07:42 PM
Localización Calle Baleares
Especie Ulmus pumila
Coord Y 4471333,6260000002
Coord X 439516,70899999997

Perímetro 112
Altura 11
Implantación jardin
Inclinación 90°
Descalce raíces no
Heridas tronco o ramas no
Densidad foliar >50%
Enfermedades si
Plagas no
Estado general bueno



Zona COM_SE1

Id	5087
Fecha	3/7/2023 12:18:21 PM
Localización	Calle Baleares
Especie	Pinus pinea
Coord Y	4471328,0420000004
Coord X	439522,217
Perímetro	85
Altura	5
Implantación	jardin
Inclinación	45°-90°
Descalce raíces	no
Heridas tronco o ramas	no
Densidad foliar	>50%
Enfermedades	no
Plagas	no
Estado general	bueno



Zona COM_SE1

Id 5088
Fecha 3/7/2023 12:08:50 PM
Localización Calle Baleares
Especie Pinus pinea
Coord Y 4471329,6210000003
Coord X 439517,79700000002

Perímetro 150
Altura 12
Implantación alcorque
Inclinación 45°-90°
Descalce raíces no
Heridas tronco o ramas no
Densidad foliar >50%
Enfermedades no
Plagas no
Estado general bueno



Zona COM_SE1

Id 5089
Fecha 3/7/2023 12:09:36 PM
Localización Calle Baleares
Especie Pinus pinea
Coord Y 4471331,4900000002
Coord X 439525,66700000002

Perímetro 105
Altura 11
Implantación alcorque
Inclinación 45°-90°
Descalce raíces no
Heridas tronco o ramas no
Densidad foliar >50%
Enfermedades no
Plagas no
Estado general bueno



Zona COM_SE1

Id 5090
Fecha 3/7/2023 12:19:19 PM
Localización Calle Baleares
Especie Pinus pinea
Coord Y 4471313,6040000003
Coord X 439523,46600000001

Perímetro 110
Altura 11
Implantación alcorque
Inclinación 45°-90°
Descalce raíces no
Heridas tronco o ramas no
Densidad foliar >50%
Enfermedades no
Plagas no
Estado general bueno



Id 5091
Fecha 3/7/2023 12:19:57 PM
Localización Calle Baleares
Especie Sophora japonica
Coord Y 4471326,1720000003
Coord X 439532,99099999998

Perímetro 95
Altura 9
Implantación alcorque
Inclinación 90°
Descalce raíces no
Heridas tronco o ramas no
Densidad foliar >50%
Enfermedades no
Plagas no
Estado general bueno



Id 5092
Fecha 3/6/2023 6:14:10 PM
Localización Calle Baleares
Especie Sophora japonica
Coord Y 4471321,2110000001
Coord X 439534,90899999999

Perímetro 90
Altura 18
Implantación alcorque
Inclinación 90°
Descalce raíces no
Heridas tronco o ramas no
Densidad foliar >50%
Enfermedades no
Plagas no
Estado general bueno



Zona COM_SE1

Id 5093
Fecha 3/7/2023 12:11:48 PM
Localización Calle Baleares
Especie Sophora japonica
Coord Y 4471316,3820000002
Coord X 439531,86599999998

Perímetro 12
Altura 75
Implantación alcorque
Inclinación 90°
Descalce raíces no
Heridas tronco o ramas no
Densidad foliar >50%
Enfermedades no
Plagas no
Estado general bueno



Zona COM_SE1

Id 5094
Fecha 3/7/2023 12:10:35 PM
Localización Calle Baleares
Especie Sophora japonica
Coord Y 4471324,4519999996
Coord X 439525,64799999999

Perímetro 65
Altura 10
Implantación alcorque
Inclinación 45°-90°
Descalce raíces no
Heridas tronco o ramas no
Densidad foliar >50%
Enfermedades no
Plagas no
Estado general bueno



Id 5097
Fecha 3/9/2023 11:13:25 AM
Localización Calle Baleares
Especie Ulmus pumila
Coord Y 4471319,9100000001
Coord X 439528,33199999999

Perímetro 146
Altura 0
Implantación 0
Inclinación 0
Descalce raíces 0
Heridas tronco o ramas 0
Densidad foliar 0
Enfermedades 0

Plagas 0
Estado general 0



Id 5100
Fecha 3/9/2023 10:42:47 AM
Localización Calle Baleares
Especie Robinia pseudoacacia
Coord Y 4471329,4280000003
Coord X 439513,87699999998

Perímetro 210
Altura 12
Implantación jardin
Inclinación 45°-90°
Descalce raíces no
Heridas tronco o ramas no
Densidad foliar >50%
Enfermedades no
Plagas no
Estado general bueno



Zona COM_SE1

Id 5101
Fecha 3/9/2023 10:43:17 AM
Localización Calle Baleares
Especie Robinia pseudoacacia
Coord Y 4471325,7319999998
Coord X 439517,59600000002

Perímetro 40
Altura 5
Implantación jardin
Inclinación 45°-90°
Descalce raíces no
Heridas tronco o ramas si
Densidad foliar >50%
Enfermedades no
Plagas no
Estado general regular



Zona COM_SE1

Id 5102
Fecha 3/9/2023 10:43:42 AM
Localización Calle Baleares
Especie Robinia pseudoacacia
Coord Y 4471319,3590000002
Coord X 439513,94099999999

Perímetro 85
Altura 11
Implantación jardin
Inclinación 90°
Descalce raíces no
Heridas tronco o ramas no
Densidad foliar >50%
Enfermedades no
Plagas no
Estado general regular



Zona COM_SE1

Id 5103
Fecha 3/9/2023 10:44:20 AM
Localización Calle Baleares
Especie Robinia pseudoacacia
Coord Y 4471323,3940000003
Coord X 439511,49300000002

Perímetro 75
Altura 10
Implantación jardin
Inclinación 45°-90°
Descalce raíces no
Heridas tronco o ramas no
Densidad foliar >50%
Enfermedades no
Plagas no
Estado general bueno



Zona COM_SE1

Id 5104
Fecha 3/7/2023 12:12:47 PM
Localización Calle Baleares
Especie Pinus pinea
Coord Y 4471317,8370000003
Coord X 439519,56300000002

Perímetro 87
Altura 9
Implantación jardin
Inclinación 45°-90°
Descalce raíces no
Heridas tronco o ramas no
Densidad foliar >50%
Enfermedades no
Plagas no
Estado general bueno



Zona COM_SE1

Id 5122
Fecha 3/6/2023 6:14:16 PM
Localización Calle Baleares
Especie Cedrus deodora
Coord Y 4471315,4069999997
Coord X 439549,31099999999

Perímetro 84
Altura 7
Implantación parterre
Inclinación 45°-90°
Descalce raíces no
Heridas tronco o ramas no
Densidad foliar >50%
Enfermedades no
Plagas no
Estado general bueno



Zona COM_SE1

Id	5134
Fecha	3/7/2023 10:06:12 AM
Localización	Calle Antonio Lopez
Especie	Platanus hispanica
Coord Y	4472108,585
Coord X	439436,799
Perímetro	115
Altura	13
Implantación	jardin
Inclinación	45°-90°
Descalce raíces	no
Heridas tronco o ramas	no
Densidad foliar	>50%
Enfermedades	no
Plagas	no
Estado general	bueno



Id 5135
Fecha 3/7/2023 10:06:56 AM
Localización Calle Antonio Lopez
Especie Populus sp
Coord Y 4472115,8279999997
Coord X 439432,84399999998

Perímetro 210
Altura 13
Implantación jardin
Inclinación 45°-90°
Descalce raíces no
Heridas tronco o ramas no
Densidad foliar >50%
Enfermedades no
Plagas no
Estado general bueno



Id 5136
Fecha 3/7/2023 10:08:15 AM
Localización Calle Antonio Lopez
Especie Ulmus pumila
Coord Y 4472116,6220000004
Coord X 439428,717

Perímetro 210
Altura 13
Implantación jardin
Inclinación 45°-90°
Descalce raíces no
Heridas tronco o ramas no
Densidad foliar >50%
Enfermedades no
Plagas no
Estado general bueno



Id 5137
Fecha 3/7/2023 10:09:59 AM
Localización Calle Antonio Lopez
Especie Sin identificar
Coord Y 4472120,432
Coord X 439420,93800000002

Perímetro 152
Altura 11
Implantación jardin
Inclinación 45°-90°
Descalce raíces no
Heridas tronco o ramas no
Densidad foliar >50%
Enfermedades no
Plagas no
Estado general bueno



Id 5138
Fecha 3/7/2023 10:14:14 AM
Localización Calle Antonio Lopez
Especie Tilia miqueliana
Coord Y 4472127,8930000002
Coord X 439418,08100000001

Perímetro 49
Altura 8
Implantación jardin
Inclinación 90°
Descalce raíces no
Heridas tronco o ramas no
Densidad foliar >50%
Enfermedades no
Plagas no
Estado general bueno



Id 5139
Fecha 3/9/2023 8:57:44 AM
Localización Calle Antonio Lopez
Especie Tilia miqueliana
Coord Y 4472129,9570000004
Coord X 439422,20799999998

Perímetro 50
Altura 6
Implantación jardin
Inclinación 90°
Descalce raíces no
Heridas tronco o ramas no
Densidad foliar >50%
Enfermedades no

Plagas no
Estado general bueno



Id 4531
Fecha 3/13/2023 5:00:37 PM
Localización Paseo de la chopera
Especie Celtis australis
Coord Y 4471883,2759999996
Coord X 440540,37800000003

Perímetro 28
Altura 3
Implantación otra
Inclinación 90°
Descalce raíces no
Heridas tronco o ramas no
Densidad foliar >50%
Enfermedades no
Plagas no
Estado general bueno



Id 4532
Fecha 3/13/2023 5:01:30 PM
Localización Paseo de la chopera
Especie Ulmus pumila
Coord Y 4471882,6409999998
Coord X 440536,14399999997

Perímetro 100
Altura 8
Implantación alcorque
Inclinación 45°-90°
Descalce raíces no
Heridas tronco o ramas no
Densidad foliar >50%
Enfermedades no
Plagas no
Estado general bueno




Id 4533
Fecha 3/13/2023 5:00:14 PM
Localización Paseo de la chopera
Especie Celtis australis
Coord Y 4471876,0789999999
Coord X 440542,49400000001

Perímetro 30
Altura 3
Implantación alcorque
Inclinación 45°-90°
Descalce raíces no
Heridas tronco o ramas no
Densidad foliar >50%
Enfermedades no
Plagas no
Estado general bueno



Id 4534
Fecha 3/13/2023 4:59:51 PM
Localización Paseo de la chopera
Especie Celtis australis
Coord Y 4471870,3640000001
Coord X 440543,55300000001

Perímetro 34
Altura 3
Implantación alcorque
Inclinación 45°-90°
Descalce raíces no
Heridas tronco o ramas no
Densidad foliar >50%
Enfermedades no
Plagas no
Estado general bueno



Id 4535
Fecha 3/13/2023 5:03:37 PM
Localización Paseo de la chopera
Especie Celtis australis
Coord Y 4471874,3859999999
Coord X 440547,99800000002

Perímetro 96
Altura 6
Implantación otra
Inclinación 90°
Descalce raíces no
Heridas tronco o ramas no
Densidad foliar >50%
Enfermedades no
Plagas no
Estado general bueno



Id 4536
Fecha 3/13/2023 5:04:24 PM
Localización Paseo de la chopera
Especie Celtis australis
Coord Y 4471880,1009999998
Coord X 440545,66899999999

Perímetro 68
Altura 2
Implantación otra
Inclinación 45°-90°
Descalce raíces no
Heridas tronco o ramas no
Densidad foliar >50%
Enfermedades no
Plagas no
Estado general bueno



Id 4537
Fecha 3/13/2023 5:01:03 PM
Localización Paseo de la chopera
Especie Celtis australis
Coord Y 4471890,6840000004
Coord X 440537,62599999999

Perímetro 41
Altura 3
Implantación otra
Inclinación 90°
Descalce raíces no
Heridas tronco o ramas no
Densidad foliar >50%
Enfermedades no
Plagas no
Estado general bueno



Id	4538
Fecha	3/13/2023 5:02:01 PM
Localización	Paseo de la chopera
Especie	Ulmus pumila
Coord Y	4471867,1160000004
Coord X	440540,99800000002
Perímetro	16
Altura	15
Implantación	alcorque
Inclinación	45°-90°
Descalce raíces	no
Heridas tronco o ramas	no
Densidad foliar	>50%
Enfermedades	no
Plagas	no
Estado general	bueno



Id 4539
Fecha 3/13/2023 5:07:40 PM
Localización Paseo de la chopera
Especie Prunus sp
Coord Y 4471883,6969999997
Coord X 440564,04200000002

Perímetro 30
Altura 3
Implantación parterre
Inclinación 90°
Descalce raíces no
Heridas tronco o ramas no
Densidad foliar >50%
Enfermedades no
Plagas no
Estado general bueno



Id 4540
Fecha 3/13/2023 5:08:08 PM
Localización Paseo de la chopera
Especie Prunus sp
Coord Y 4471883,1270000003
Coord X 440568,462

Perímetro 46
Altura 5
Implantación parterre
Inclinación 45°-90°
Descalce raíces no
Heridas tronco o ramas no
Densidad foliar >50%
Enfermedades no
Plagas no
Estado general bueno



Id	4541
Fecha	3/13/2023 5:08:34 PM
Localización	Paseo de la chopera
Especie	Prunus sp
Coord Y	4471882,5899999999
Coord X	440572,62800000003
Perímetro	40
Altura	3
Implantación	parterre
Inclinación	45°-90°
Descalce raíces	no
Heridas tronco o ramas	si
Densidad foliar	>50%
Enfermedades	no
Plagas	no
Estado general	regular



Id N4536A
Fecha 3/13/2023 5:05:46 PM
Localización 1900-01-00 00:00:00
Especie 1900-01-00 00:00:00
Coord Y 4471887,5449999999
Coord X 440542,739

Perímetro 41
Altura 0
Implantación 0
Inclinación 0
Descalce raíces 0
Heridas tronco o ramas 0
Densidad foliar 0
Enfermedades 0
Plagas 0
Estado general 0



Id 4983
Fecha 3/6/2023 8:56:13 AM
Localización Calle de Caceres
Especie Sophora japonica
Coord Y 4472213,4939999999
Coord X 441066,25400000002

Perímetro 57
Altura 12
Implantación alcorque
Inclinación 45°-90°
Descalce raíces no
Heridas tronco o ramas no
Densidad foliar >50%
Enfermedades no
Plagas no
Estado general bueno



Zona PAL_SE4+PB3

Id 4984
Fecha 3/6/2023 8:57:13 AM
Localización Calle de Caceres
Especie Sophora japonica
Coord Y 4472214,1900000004
Coord X 441060,29499999998

Perímetro 50
Altura 11
Implantación alcorque
Inclinación 90°
Descalce raíces no
Heridas tronco o ramas no
Densidad foliar >50%
Enfermedades no
Plagas no
Estado general bueno



Zona PAL_SE4+PB3

Id 4985
Fecha 3/6/2023 8:59:19 AM
Localización Calle de Caceres
Especie Sophora japonica
Coord Y 4472215,0029999996
Coord X 441053,342

Perímetro 68
Altura 10
Implantación alcorque
Inclinación 90°
Descalce raíces no
Heridas tronco o ramas no
Densidad foliar >50%
Enfermedades no
Plagas no
Estado general bueno



Id 4986
Fecha 3/6/2023 9:00:47 AM
Localización Calle de Caceres
Especie Sophora japonica
Coord Y 4472215,8300000001
Coord X 441046,467

Perímetro 37
Altura 7
Implantación alcorque
Inclinación 90°
Descalce raíces no
Heridas tronco o ramas no
Densidad foliar >50%
Enfermedades no
Plagas no
Estado general bueno



Id 4989
Fecha 3/6/2023 8:54:19 AM
Localización Calle de Caceres
Especie Sophora japonica
Coord Y 4472228,46
Coord X 441025,390000000001

Perímetro 66
Altura 9
Implantación alcorque
Inclinación 45°-90°
Descalce raíces no
Heridas tronco o ramas no
Densidad foliar >50%
Enfermedades no
Plagas no
Estado general bueno



Zona PAL_SE4+PB3

Id 4990
Fecha 3/6/2023 8:53:06 AM
Localización Calle de Caceres
Especie Sophora japonica
Coord Y 4472227,6339999996
Coord X 441032,41100000002

Perímetro 67
Altura 9
Implantación alcorque
Inclinación 90°
Descalce raíces no
Heridas tronco o ramas no
Densidad foliar >50%
Enfermedades no
Plagas no
Estado general bueno



Zona PAL_SE4+PB3

Id 4991
Fecha 3/6/2023 8:51:50 AM
Localización Calle de Caceres
Especie Sophora japonica
Coord Y 4472226,773
Coord X 441039,761

Perímetro 56
Altura 9
Implantación alcorque
Inclinación 90°
Descalce raíces no
Heridas tronco o ramas no
Densidad foliar >50%
Enfermedades no
Plagas no
Estado general bueno



Id 4992
Fecha 3/6/2023 8:50:03 AM
Localización Calle de Caceres
Especie Sophora japonica
Coord Y 4472225,9589999998
Coord X 441046,71299999999

Perímetro 54
Altura 9
Implantación alcorque
Inclinación 90°
Descalce raíces no
Heridas tronco o ramas no
Densidad foliar >50%
Enfermedades no
Plagas no
Estado general bueno



Id 4993
Fecha 3/6/2023 8:48:54 AM
Localización Calle de Caceres
Especie Sophora japonica
Coord Y 4472225,1220000004
Coord X 441053,864

Perímetro 53
Altura 9
Implantación alcorque
Inclinación 45°-90°
Descalce raíces no
Heridas tronco o ramas no
Densidad foliar >50%
Enfermedades no
Plagas no
Estado general bueno



Id 4994
Fecha 3/6/2023 8:47:57 AM
Localización Calle de Caceres
Especie Sophora japonica
Coord Y 4472224,5410000002
Coord X 441058,830000000002

Perímetro 156
Altura 12
Implantación alcorque
Inclinación 90°
Descalce raíces no
Heridas tronco o ramas no
Densidad foliar >50%
Enfermedades no
Plagas no
Estado general bueno



Zona PAL_SE4+PB3

Id 4995
Fecha 3/6/2023 8:46:28 AM
Localización Calle de Caceres
Especie Sophora japonica
Coord Y 4472223,691999998
Coord X 441066,0810000001

Perímetro 63
Altura 10
Implantación alcorque
Inclinación 45°-90°
Descalce raíces no
Heridas tronco o ramas no
Densidad foliar >50%
Enfermedades no

Plagas no
Estado general bueno



Id 1415
Fecha 3/8/2023 8:54:34 AM
Localización Calle Gutemberg
Especie sophora japonica
Coord Y 4473074,0149999997
Coord X 442233,25199999998

Perímetro 44
Altura 5
Implantación alcorque
Inclinación 45°-90°
Descalce raíces no
Heridas tronco o ramas no
Densidad foliar >50%
Enfermedades no
Plagas no
Estado general bueno



Id 5008
Fecha 3/8/2023 8:59:26 AM
Localización Calle Gutemberg
Especie Sophora japonica
Coord Y 4473053,8459999999
Coord X 442234,63900000002

Perímetro 49
Altura 4
Implantación alcorque
Inclinación 90°
Descalce raíces no
Heridas tronco o ramas no
Densidad foliar >50%
Enfermedades no
Plagas no
Estado general bueno



Id 5009
Fecha 3/8/2023 9:00:22 AM
Localización Calle Gutemberg
Especie Sophora japonica
Coord Y 4473043,9390000002
Coord X 442229,59100000001

Perímetro 38
Altura 4
Implantación alcorque
Inclinación 90°
Descalce raíces no
Heridas tronco o ramas no
Densidad foliar >50%
Enfermedades no
Plagas no
Estado general bueno



Id 5010
Fecha 3/8/2023 9:02:37 AM
Localización Calle Gutemberg
Especie Sophora japonica
Coord Y 4473038,7960000001
Coord X 442227,10100000002

Perímetro 43
Altura 5
Implantación alcorque
Inclinación 90°
Descalce raíces no
Heridas tronco o ramas no
Densidad foliar >50%
Enfermedades no
Plagas no
Estado general bueno



Id 5011
Fecha 3/8/2023 9:05:26 AM
Localización Calle Gutemberg
Especie Sophora japonica
Coord Y 4473031,651999998
Coord X 442223,397

Perímetro 51
Altura 6
Implantación alcorque
Inclinación 45°-90°
Descalce raíces no
Heridas tronco o ramas no
Densidad foliar >50%
Enfermedades no
Plagas no
Estado general bueno



Id 5012
Fecha 3/8/2023 9:28:48 AM
Localización Calle Gutemberg
Especie Sophora japonica
Coord Y 4473027,1540000001
Coord X 442221,14799999999

Perímetro 31
Altura 5
Implantación alcorque
Inclinación 45°-90°
Descalce raíces no
Heridas tronco o ramas no
Densidad foliar >50%
Enfermedades no
Plagas no
Estado general bueno



Id 5013
Fecha 3/8/2023 9:29:51 AM
Localización Calle Gutemberg
Especie Sophora japonica
Coord Y 4473022,1270000003
Coord X 442218,50199999998

Perímetro 107
Altura 12
Implantación alcorque
Inclinación 45°-90°
Descalce raíces no
Heridas tronco o ramas no
Densidad foliar >50%
Enfermedades no
Plagas no
Estado general bueno



Id 5014
Fecha 3/8/2023 9:30:54 AM
Localización Calle Gutemberg
Especie Sophora japonica
Coord Y 4473030,6069999998
Coord X 442210,95500000002

Perímetro 125
Altura 12
Implantación alcorque
Inclinación 90°
Descalce raíces no
Heridas tronco o ramas no
Densidad foliar >50%
Enfermedades no
Plagas no
Estado general bueno



Id 5015
Fecha 3/8/2023 9:32:50 AM
Localización Calle Gutemberg
Especie Sophora japonica
Coord Y 4473035,0920000002
Coord X 442213,34299999999

Perímetro 29
Altura 4
Implantación alcorque
Inclinación 90°
Descalce raíces no
Heridas tronco o ramas no
Densidad foliar >50%
Enfermedades no
Plagas no
Estado general bueno



Id 5016
Fecha 3/8/2023 9:31:47 AM
Localización Calle Gutemberg
Especie Sophora japonica
Coord Y 4473039,4570000004
Coord X 442215,72399999999

Perímetro 74
Altura 9
Implantación alcorque
Inclinación 45°-90°
Descalce raíces no
Heridas tronco o ramas no
Densidad foliar >50%
Enfermedades no
Plagas no
Estado general bueno



Id 5017
Fecha 3/8/2023 9:27:34 AM
Localización Calle Gutemberg
Especie Sophora japonica
Coord Y 4473045,2779999999
Coord X 442218,63400000002

Perímetro 53
Altura 6
Implantación alcorque
Inclinación 45°-90°
Descalce raíces no
Heridas tronco o ramas no
Densidad foliar >50%
Enfermedades no
Plagas no
Estado general bueno



Id 5018
Fecha 3/8/2023 9:06:32 AM
Localización Calle Gutemberg
Especie Sophora japonica
Coord Y 4473049,3789999997
Coord X 442220,35399999999

Perímetro 70
Altura 6
Implantación alcorque
Inclinación 45°-90°
Descalce raíces no
Heridas tronco o ramas no
Densidad foliar >50%
Enfermedades no
Plagas no
Estado general bueno



Id 5019
Fecha 3/8/2023 9:04:02 AM
Localización Calle Gutemberg
Especie Sophora japonica
Coord Y 4473059,4210000001
Coord X 442225,63699999999

Perímetro 62
Altura 6
Implantación alcorque
Inclinación 90°
Descalce raíces no
Heridas tronco o ramas no
Densidad foliar >50%
Enfermedades no
Plagas no
Estado general bueno



Id 0
Fecha 3/8/2023 9:35:19 AM
Localización Calle Gutemberg
Especie 1900-01-00 00:00:00
Coord Y 4473069,1229999997
Coord X 442230,76000000001

Perímetro 125
Altura 0
Implantación 0
Inclinación 0
Descalce raíces 0
Heridas tronco o ramas 0
Densidad foliar 0
Enfermedades 0
Plagas -
Estado general -



Id 0
Fecha 3/8/2023 9:36:52 AM
Localización 1900-01-00 00:00:00
Especie 1900-01-00 00:00:00
Coord Y 4473064,1830000002
Coord X 442228,22899999999

Perímetro 56
Altura 0
Implantación 0
Inclinación 0
Descalce raíces 0
Heridas tronco o ramas 0
Densidad foliar 0
Enfermedades 0

Plagas -

Estado general -



Id 5031
Fecha 3/8/2023 4:53:57 PM
Localización Calle Sanchez Barcaiztegui
Especie *Ligustrum vulgare*
Latitud 4473091,1009999998
Longitud 442926,28600000002

Perímetro 78
Altura 4
Implantación alcorque
Inclinación 45°-90°
Descalce raíces no
Heridas tronco o ramas no
Densidad foliar >50%
Enfermedades no
Plagas no
Estado general bueno



Zona CDC_SE6+PB4

Id 5035
Fecha 3/3/2023 11:27:24 AM
Localización Calle Sanchez Barcaiztegui
Especie *Ligustrum vulgare*
Latitud 4473099,1560000004
Longitud 442937,40299999999

Perímetro 75
Altura 10
Implantación alcorque
Inclinación 90°
Descalce raíces no
Heridas tronco o ramas si
Densidad foliar >50%
Enfermedades no
Plagas no
Estado general bueno



Zona CDC_SE6+PB4

Id 5036
Fecha 3/3/2023 11:24:13 AM
Localización Calle Sanchez Barcaiztegui
Especie *Ligustrum vulgare*
Latitud 4473111,8080000002
Longitud 442945,46000000002

Perímetro 73
Altura 8
Implantación alcorque
Inclinación 90°
Descalce raíces no
Heridas tronco o ramas no
Densidad foliar >50%
Enfermedades no
Plagas no
Estado general bueno



Zona CDC_SE6+PB4

Id 5037
Fecha 3/3/2023 11:21:36 AM
Localización Calle Sanchez Barcaiztegui
Especie *Ligustrum vulgare*
Latitud 4473120,2050000001
Longitud 442950,495

Perímetro 71
Altura 7
Implantación alcorque
Inclinación 90°
Descalce raíces no
Heridas tronco o ramas no
Densidad foliar >50%
Enfermedades no

Plagas no
Estado general bueno



Id 1204
Fecha 3/3/2023 11:16:22 AM
Localización Av del Mediterraneo
Especie Platanus hybrida
Coord Y 4473125,7010000004
Coord X 442937,815

Perímetro 128
Altura 25
Implantación alcorque
Inclinación 45°-90°
Descalce raíces no
Heridas tronco o ramas no
Densidad foliar >50%
Enfermedades no
Plagas si
Estado general bueno



Id 4283
Fecha 3/8/2023 8:21:44 AM
Localización Parque Darwin
Especie Populus sp
Coord Y 4473070,9939999999
Coord X 443891,00699999998

Perímetro 117
Altura 12
Implantación otra
Inclinación 90°
Descalce raíces no
Heridas tronco o ramas si
Densidad foliar >50%
Enfermedades no
Plagas no
Estado general bueno



Id 4284
Fecha 3/8/2023 8:24:21 AM
Localización Parque Darwin
Especie Populus sp
Coord Y 4473068,3959999997
Coord X 443898,32299999997

Perímetro 91
Altura 12
Implantación 0
Inclinación 90°
Descalce raíces no
Heridas tronco o ramas si
Densidad foliar >50%
Enfermedades no
Plagas no
Estado general bueno



Id 4285
Fecha 3/8/2023 8:28:51 AM
Localización Parque Darwin
Especie Populus sp
Coord Y 4473065,2209999999
Coord X 443899,64600000001

Perímetro 86
Altura 12
Implantación otra
Inclinación 90°
Descalce raíces no
Heridas tronco o ramas si
Densidad foliar >50%
Enfermedades no
Plagas no
Estado general bueno



Id 4286
Fecha 3/8/2023 8:30:29 AM
Localización Parque Darwin
Especie Populus sp
Coord Y 4473064,5590000004
Coord X 443904,40899999999

Perímetro 99
Altura 11
Implantación otra
Inclinación 90°
Descalce raíces no
Heridas tronco o ramas si
Densidad foliar >50%
Enfermedades no
Plagas no
Estado general bueno



Id 4288
Fecha 3/8/2023 8:32:08 AM
Localización Parque Darwin
Especie Populus sp
Coord Y 4473066,4119999995
Coord X 443903,74699999997

Perímetro 110
Altura 12
Implantación otra
Inclinación 90°
Descalce raíces no
Heridas tronco o ramas si
Densidad foliar >50%
Enfermedades no
Plagas no
Estado general bueno



Id 4289
Fecha 3/8/2023 8:34:54 AM
Localización Parque Darwin
Especie Populus sp
Coord Y 4473065,3669999996
Coord X 443912,37

Perímetro 112
Altura 10
Implantación otra
Inclinación 90°
Descalce raíces no
Heridas tronco o ramas si
Densidad foliar >50%
Enfermedades no
Plagas no
Estado general bueno



Id 4292
Fecha 3/7/2023 4:49:14 PM
Localización Parque Darwin
Especie Acer negundo
Coord Y 4473098,0939999996
Coord X 443907,01799999998

Perímetro 81
Altura 6
Implantación otra
Inclinación 45°-90°
Descalce raíces no
Heridas tronco o ramas si
Densidad foliar >50%
Enfermedades si
Plagas no
Estado general bueno



Id 4293
Fecha 3/8/2023 8:37:33 AM
Localización Parque Darwin
Especie Celtis australis
Coord Y 4473070,8569999998
Coord X 443903,761

Perímetro 41
Altura 5
Implantación otra
Inclinación 45°-90°
Descalce raíces no
Heridas tronco o ramas no
Densidad foliar >50%
Enfermedades no
Plagas no
Estado general bueno



Id 4294
Fecha 3/8/2023 8:18:32 AM
Localización Parque Darwin
Especie Celtis australis
Coord Y 4473069,1370000001
Coord X 443911,30099999998

Perímetro 35
Altura 5
Implantación otra
Inclinación 45°-90°
Descalce raíces no
Heridas tronco o ramas no
Densidad foliar >50%
Enfermedades no
Plagas no
Estado general bueno



Id 4297
Fecha 3/7/2023 4:52:36 PM
Localización Parque Darwin
Especie Platanus hispanica
Coord Y 4473085,1679999996
Coord X 443917,37

Perímetro 51
Altura 7
Implantación otra
Inclinación 45°-90°
Descalce raíces no
Heridas tronco o ramas no
Densidad foliar >50%
Enfermedades no
Plagas no
Estado general bueno



Id 4298
Fecha 3/7/2023 4:57:05 PM
Localización Parque Darwin
Especie Populus alba
Coord Y 4473081,2139999997
Coord X 443923,174

Perímetro 121
Altura 9
Implantación otra
Inclinación 45°-90°
Descalce raíces no
Heridas tronco o ramas si
Densidad foliar >50%
Enfermedades no
Plagas no
Estado general bueno



Id 4300
Fecha 3/7/2023 5:03:29 PM
Localización Parque Darwin
Especie Platanus hispanica
Coord Y 4473078,165
Coord X 443940,82799999998

Perímetro 42
Altura 6
Implantación otra
Inclinación 45°-90°
Descalce raíces no
Heridas tronco o ramas no
Densidad foliar >50%
Enfermedades no
Plagas no
Estado general bueno



Id 4301
Fecha 3/8/2023 8:18:04 AM
Localización Parque Darwin
Especie Platanus hispanica
Coord Y 4473067,2850000001
Coord X 443946,88799999998

Perímetro 62
Altura 8
Implantación otra
Inclinación 45°-90°
Descalce raíces no
Heridas tronco o ramas no
Densidad foliar >50%
Enfermedades no
Plagas no
Estado general bueno



Id 4302
Fecha 3/8/2023 8:18:18 AM
Localización Parque Darwin
Especie Celtis australis
Coord Y 4473063,3159999996
Coord X 443946,22600000002

Perímetro 72
Altura 5
Implantación otra
Inclinación 90°
Descalce raíces no
Heridas tronco o ramas no
Densidad foliar >50%
Enfermedades no
Plagas no
Estado general bueno



Id 4303
Fecha 3/8/2023 8:49:09 AM
Localización Parque Darwin
Especie Acer negundo
Coord Y 4473064,5070000002
Coord X 443936,304

Perímetro 71
Altura 5
Implantación otra
Inclinación 45°-90°
Descalce raíces no
Heridas tronco o ramas si
Densidad foliar >50%
Enfermedades no
Plagas no
Estado general bueno



Id 4304
Fecha 3/8/2023 8:40:24 AM
Localización Parque Darwin
Especie Acer negundo
Coord Y 4473065,6969999997
Coord X 443929,42499999999

Perímetro 88
Altura 7
Implantación otra
Inclinación 90°
Descalce raíces no
Heridas tronco o ramas no
Densidad foliar >50%
Enfermedades no
Plagas no
Estado general bueno



Id 4305
Fecha 3/7/2023 4:47:03 PM
Localización Parque Darwin
Especie Platanus hispanica
Coord Y 4473088,8480000002
Coord X 443918,815

Perímetro 36
Altura 6
Implantación otra
Inclinación 45°-90°
Descalce raíces no
Heridas tronco o ramas no
Densidad foliar >50%
Enfermedades no
Plagas no
Estado general bueno



Id 4306
Fecha 3/7/2023 4:45:51 PM
Localización Parque Darwin
Especie Platanus hispanica
Coord Y 4473086,7319999998
Coord X 443926,22399999999

Perímetro 39
Altura 7
Implantación -
Inclinación 45°-90°
Descalce raíces no
Heridas tronco o ramas no
Densidad foliar >50%
Enfermedades no
Plagas no
Estado general bueno



Id 4307
Fecha 3/7/2023 4:42:53 PM
Localización Parque Darwin
Especie Platanus hispanica
Coord Y 4473084,2180000003
Coord X 443934,69

Perímetro 51
Altura 7
Implantación otra
Inclinación 45°-90°
Descalce raíces no
Heridas tronco o ramas no
Densidad foliar >50%
Enfermedades no
Plagas no
Estado general bueno



Id 4308
Fecha 3/7/2023 4:37:47 PM
Localización Parque Darwin
Especie Platanus hispanica
Coord Y 4473090,2379999999
Coord X 443938,78499999997

Perímetro 32
Altura 4
Implantación otra
Inclinación 90°
Descalce raíces no
Heridas tronco o ramas no
Densidad foliar >50%
Enfermedades no
Plagas no
Estado general bueno



Id 4309
Fecha 3/7/2023 4:18:23 PM
Localización Parque Darwin
Especie Ulmus pumila
Coord Y 4473106,4720000001
Coord X 443915,69099999999

Perímetro 92
Altura 10
Implantación otra
Inclinación 45°-90°
Descalce raíces no
Heridas tronco o ramas si
Densidad foliar >50%
Enfermedades si
Plagas no
Estado general bueno



Id 4310
Fecha 3/7/2023 4:20:37 PM
Localización Parque Darwin
Especie Ulmus pumila
Coord Y 4473104,858
Coord X 443919,23100000003

Perímetro 135
Altura 12
Implantación otra
Inclinación 45°-90°
Descalce raíces no
Heridas tronco o ramas si
Densidad foliar >50%
Enfermedades si
Plagas no
Estado general bueno



Id 4311
Fecha 3/7/2023 4:21:41 PM
Localización Parque Darwin
Especie Ulmus pumila
Coord Y 4473103,9469999997
Coord X 443923,33600000001

Perímetro 94
Altura 12
Implantación otra
Inclinación 45°-90°
Descalce raíces no
Heridas tronco o ramas si
Densidad foliar >50%
Enfermedades si
Plagas no
Estado general bueno



Id 4312
Fecha 3/7/2023 4:22:52 PM
Localización Parque Darwin
Especie Ulmus pumila
Coord Y 4473102,2359999996
Coord X 443927,41399999999

Perímetro 174
Altura 13
Implantación otra
Inclinación 45°-90°
Descalce raíces no
Heridas tronco o ramas si
Densidad foliar >50%
Enfermedades si
Plagas no
Estado general bueno



Id 4317
Fecha 3/7/2023 4:34:48 PM
Localización Parque Darwin
Especie Prunus sp
Coord Y 4473089,8499999996
Coord X 443931,28999999998

Perímetro 17
Altura 2
Implantación otra
Inclinación 90°
Descalce raíces no
Heridas tronco o ramas no
Densidad foliar >50%
Enfermedades no
Plagas no
Estado general bueno



Id 4318
Fecha 3/7/2023 4:36:20 PM
Localización Parque Darwin
Especie Prunus sp
Coord Y 4473097,1909999996
Coord X 443933,22600000002

Perímetro 17
Altura 2
Implantación otra
Inclinación 90°
Descalce raíces no
Heridas tronco o ramas no
Densidad foliar >50%
Enfermedades no
Plagas no
Estado general bueno



Id 4352
Fecha 3/7/2023 5:05:18 PM
Localización Parque Darwin
Especie Platanus hispanica
Coord Y 4473068,7400000002
Coord X 443957,07400000002

Perímetro 55
Altura 60
Implantación parterre
Inclinación 90°
Descalce raíces no
Heridas tronco o ramas no
Densidad foliar >50%
Enfermedades no

Plagas no
Estado general bueno



Id EST21
Fecha 5/8/2023 12:51:35 PM
Localización
Especie
Latitud 4473017,6430000002
Longitud 443608,75900000002

Perímetro 50
Altura 4
Implantación 0
Inclinación 0
Descalce raíces 0
Heridas tronco o ramas 0
Densidad foliar 0
Enfermedades 0
Plagas 0
Estado general 0



Id EST22
Fecha 5/8/2023 12:38:54 PM
Localización
Especie
Latitud 4473013,8799999999
Longitud 443611,09399999998

Perímetro 66
Altura 5
Implantación 0
Inclinación 0
Descalce raíces 0
Heridas tronco o ramas 0
Densidad foliar 0
Enfermedades 0
Plagas 0
Estado general 0



Id EST27
Fecha 5/8/2023 1:19:36 PM
Localización
Especie
Latitud 4473033,8940000003
Longitud 443613,34399999998

Perímetro 60
Altura 5
Implantación 0
Inclinación 0
Descalce raíces 0
Heridas tronco o ramas 0
Densidad foliar 0
Enfermedades 0
Plagas 0
Estado general 0



Id EST28
Fecha 5/8/2023 12:41:26 PM
Localización
Especie
Latitud 4473014,6349999998
Longitud 443614,533

Perímetro 38
Altura 3
Implantación 0
Inclinación 0
Descalce raíces 0
Heridas tronco o ramas 0
Densidad foliar 0
Enfermedades 0
Plagas 0
Estado general 0



Id EST29
Fecha 5/8/2023 1:22:11 PM
Localización
Especie
Latitud 4473035,7379999999
Longitud 443616,08100000001

Perímetro 55
Altura 5
Implantación 0
Inclinación 0
Descalce raíces 0
Heridas tronco o ramas 0
Densidad foliar 0
Enfermedades 0
Plagas 0
Estado general 0



Id EST30
Fecha 5/8/2023 1:26:51 PM
Localización
Especie
Latitud 4473039,9369999999
Longitud 443618,332999999998

Perímetro 187
Altura 12
Implantación 0
Inclinación 0
Descalce raíces 0
Heridas tronco o ramas 0
Densidad foliar 0
Enfermedades 0
Plagas 0
Estado general 0



Id EST31
Fecha 5/8/2023 1:44:21 PM
Localización
Especie
Latitud 4473025,7290000003
Longitud 443618,19900000002

Perímetro 110
Altura 12
Implantación 0
Inclinación 0
Descalce raíces 0
Heridas tronco o ramas 0
Densidad foliar 0
Enfermedades 0
Plagas 0
Estado general 0



Id EST32
Fecha 5/8/2023 1:30:00 PM
Localización
Especie
Latitud 4473040,7850000001
Longitud 443622,43099999998

Perímetro 80
Altura 6
Implantación 0
Inclinación 0
Descalce raíces 0
Heridas tronco o ramas 0
Densidad foliar 0
Enfermedades 0
Plagas 0
Estado general 0



Id EST33
Fecha 5/8/2023 1:35:19 PM
Localización
Especie
Latitud 4473032,659
Longitud 443623,42800000001

Perímetro 80
Altura 12
Implantación 0
Inclinación 0
Descalce raíces 0
Heridas tronco o ramas 0
Densidad foliar 0
Enfermedades 0
Plagas 0
Estado general 0



Id EST34
Fecha 5/8/2023 1:41:03 PM
Localización
Especie
Latitud 4473027,9539999999
Longitud 443621,7559999999

Perímetro 40
Altura 3
Implantación 0
Inclinación 0
Descalce raíces 0
Heridas tronco o ramas 0
Densidad foliar 0
Enfermedades 0
Plagas 0
Estado general 0



Id EST35
Fecha 5/8/2023 1:47:02 PM
Localización
Especie
Latitud 4473019,4759999998
Longitud 443619

Perímetro 95
Altura 12
Implantación 0
Inclinación 0
Descalce raíces 0
Heridas tronco o ramas 0
Densidad foliar 0
Enfermedades 0
Plagas 0
Estado general 0



Id EST36
Fecha 5/5/2023 11:11:35 AM
Localización
Especie
Latitud 4473041,7280000001
Longitud 443627,82400000002

Perímetro 67
Altura 7
Implantación 0
Inclinación 0
Descalce raíces 0
Heridas tronco o ramas 0
Densidad foliar 0
Enfermedades 0
Plagas 0
Estado general 0



Id EST37
Fecha 5/5/2023 11:07:00 AM
Localización
Especie
Latitud 4473033,6730000004
Longitud 443629,34399999998

Perímetro 84
Altura 7
Implantación 0
Inclinación 0
Descalce raíces 0
Heridas tronco o ramas 0
Densidad foliar 0
Enfermedades 0
Plagas 0
Estado general 0



Id EST38
Fecha 5/8/2023 1:38:50 PM
Localización
Especie
Latitud 4473026,0070000002
Longitud 443624,75

Perímetro 90
Altura 12
Implantación 0
Inclinación 0
Descalce raíces 0
Heridas tronco o ramas 0
Densidad foliar 0
Enfermedades 0
Plagas 0
Estado general 0



Id EST39
Fecha 5/5/2023 10:59:22 AM
Localización
Especie
Latitud 4473029,193
Longitud 443629,77399999998

Perímetro 77
Altura 5
Implantación 0
Inclinación 0
Descalce raíces 0
Heridas tronco o ramas 0
Densidad foliar 0
Enfermedades 0
Plagas 0
Estado general 0



Id EST40
Fecha 5/5/2023 11:48:18 AM
Localización
Especie
Latitud 4473035,6500000004
Longitud 443635,77299999999

Perímetro 104
Altura 6
Implantación 0
Inclinación 0
Descalce raíces 0
Heridas tronco o ramas 0
Densidad foliar 0
Enfermedades 0
Plagas 0
Estado general 0



Id EST41
Fecha 5/5/2023 11:52:13 AM
Localización
Especie
Latitud 4473040,9309999999
Longitud 443641,42800000001

Perímetro 148
Altura 8
Implantación 0
Inclinación 0
Descalce raíces 0
Heridas tronco o ramas 0
Densidad foliar 0
Enfermedades 0
Plagas 0
Estado general 0



Id EST42
Fecha 5/5/2023 10:55:34 AM
Localización
Especie
Latitud 4473025,2630000003
Longitud 443630,32199999999

Perímetro 40
Altura 3
Implantación 0
Inclinación 0
Descalce raíces 0
Heridas tronco o ramas 0
Densidad foliar 0
Enfermedades 0
Plagas 0
Estado general 0



Id EST43
Fecha 5/5/2023 11:44:39 AM
Localización
Especie
Latitud 4473027,858
Longitud 443635

Perímetro 83
Altura 6
Implantación 0
Inclinación 0
Descalce raíces 0
Heridas tronco o ramas 0
Densidad foliar 0
Enfermedades 0
Plagas 0
Estado general 0



Id EST44
Fecha 5/5/2023 10:51:51 AM
Localización
Especie
Latitud 4473020,9800000004
Longitud 443629,19500000001

Perímetro 28
Altura 4
Implantación 0
Inclinación 0
Descalce raíces 0
Heridas tronco o ramas 0
Densidad foliar 0
Enfermedades 0
Plagas 0
Estado general 0



Id EST45
Fecha 5/5/2023 12:21:12 PM
Localización
Especie
Latitud 4473030,8169999998
Longitud 443645,44099999999

Perímetro 63
Altura 6
Implantación 0
Inclinación 0
Descalce raíces 0
Heridas tronco o ramas 0
Densidad foliar 0
Enfermedades 0
Plagas 0
Estado general 0



Id EST47
Fecha 5/5/2023 12:16:04 PM
Localización
Especie
Latitud 4473024,5439999998
Longitud 443638,815

Perímetro 82
Altura 6
Implantación 0
Inclinación 0
Descalce raíces 0
Heridas tronco o ramas 0
Densidad foliar 0
Enfermedades 0
Plagas 0
Estado general 0



Id EST48
Fecha 5/5/2023 12:12:26 PM
Localización
Especie
Latitud 4473024,8810000001
Longitud 443644,83299999998

Perímetro 110
Altura 10
Implantación 0
Inclinación 0
Descalce raíces 0
Heridas tronco o ramas 0
Densidad foliar 0
Enfermedades 0
Plagas 0
Estado general 0



Id EST49
Fecha 5/5/2023 12:02:16 PM
Localización
Especie
Latitud 4473021,0219999999
Longitud 443638,565

Perímetro 52
Altura 3
Implantación 0
Inclinación 0
Descalce raíces 0
Heridas tronco o ramas 0
Densidad foliar 0
Enfermedades 0
Plagas 0
Estado general 0



Id	EST50
Fecha	5/5/2023 12:06:23 PM
Localización	
Especie	
Latitud	4473022,2199999997
Longitud	443641,72999999998
Perímetro	40
Altura	4
Implantación	0
Inclinación	0
Descalce raíces	0
Heridas tronco o ramas	0
Densidad foliar	0
Enfermedades	0
Plagas	0
Estado general	0



Id EST51
Fecha 5/5/2023 10:40:04 AM
Localización
Especie
Latitud 4473019,9620000003
Longitud 443649,81300000002

Perímetro 90
Altura 4
Implantación 0
Inclinación 45°-90°
Descalce raíces 0
Heridas tronco o ramas 0
Densidad foliar 0
Enfermedades 0
Plagas 0
Estado general 0



Id EST53
Fecha 5/5/2023 10:31:32 AM
Localización
Especie
Latitud 4473018,6390000004
Longitud 443658,24300000002

Perímetro 92
Altura 7
Implantación 0
Inclinación 0
Descalce raíces 0
Heridas tronco o ramas 0
Densidad foliar 0
Enfermedades 0
Plagas 0
Estado general 0



Id EST54
Fecha 5/5/2023 10:24:41 AM
Localización
Especie
Latitud 4473014,2869999995
Longitud 443647,59000000003

Perímetro 117
Altura 7
Implantación 0
Inclinación 0
Descalce raíces 0
Heridas tronco o ramas 0
Densidad foliar 0
Enfermedades 0
Plagas 0
Estado general 0



Id EST55
Fecha 5/5/2023 10:28:03 AM
Localización
Especie
Latitud 4473014,2589999996
Longitud 443653,12

Perímetro 110
Altura 6
Implantación 0
Inclinación 0
Descalce raíces 0
Heridas tronco o ramas 0
Densidad foliar 0
Enfermedades 0
Plagas 0
Estado general 0



Id EST56
Fecha 5/5/2023 10:20:10 AM
Localización
Especie
Latitud 4473009,0870000003
Longitud 443636,42999999999

Perímetro 1
Altura 6
Implantación 0
Inclinación 0
Descalce raíces 0
Heridas tronco o ramas 0
Densidad foliar 0
Enfermedades 0
Plagas 0
Estado general 0



Id EST57
Fecha 5/5/2023 9:35:43 AM
Localización
Especie
Latitud 4473009,2029999997
Longitud 443671,9249999999

Perímetro 1,5600000000000001
Altura 7
Implantación 0
Inclinación 0
Descalce raíces 0
Heridas tronco o ramas 0
Densidad foliar 0
Enfermedades 0
Plagas 0
Estado general 0



Id EST58
Fecha 5/5/2023 9:52:45 AM
Localización
Especie
Latitud 4473008,2649999997
Longitud 443669,07500000001

Perímetro 66
Altura 5
Implantación 0
Inclinación 0
Descalce raíces 0
Heridas tronco o ramas 0
Densidad foliar 0
Enfermedades 0
Plagas 0
Estado general 0



Id EST59
Fecha 5/5/2023 9:49:39 AM
Localización
Especie
Latitud 4473007,6660000002
Longitud 443666,103

Perímetro 86
Altura 5
Implantación 0
Inclinación 0
Descalce raíces 0
Heridas tronco o ramas 0
Densidad foliar 0
Enfermedades 0
Plagas 0
Estado general 0



Id EST60
Fecha 5/5/2023 9:31:40 AM
Localización
Especie
Latitud 4473002,6030000001
Longitud 443668,86099999998

Perímetro 70
Altura 5
Implantación 0
Inclinación 0
Descalce raíces 0
Heridas tronco o ramas 0
Densidad foliar 0
Enfermedades 0
Plagas 0
Estado general 0



Id EST61
Fecha 5/5/2023 9:46:04 AM
Localización
Especie
Latitud 4473001,8399999999
Longitud 443663,22700000001

Perímetro 75
Altura 5
Implantación 0
Inclinación 0
Descalce raíces 0
Heridas tronco o ramas 0
Densidad foliar 0
Enfermedades 0
Plagas 0
Estado general 0



Id EST62
Fecha 5/5/2023 9:24:26 AM
Localización
Especie
Latitud 4472997,949
Longitud 443669,06

Perímetro 62
Altura 5
Implantación 0
Inclinación 0
Descalce raíces 0
Heridas tronco o ramas 0
Densidad foliar 0
Enfermedades 0
Plagas 0
Estado general 0



Id EST63
Fecha 5/5/2023 9:14:56 AM
Localización
Especie
Latitud 4472997,1090000002
Longitud 443664,7199999997

Perímetro 82
Altura 5
Implantación 0
Inclinación 0
Descalce raíces 0
Heridas tronco o ramas 0
Densidad foliar 0
Enfermedades 0
Plagas 0
Estado general 0



Id EST64
Fecha 5/5/2023 8:57:24 AM
Localización
Especie
Latitud 4472993,4139999999
Longitud 443668,69199999998

Perímetro 95
Altura 5
Implantación 0
Inclinación 0
Descalce raíces 0
Heridas tronco o ramas 0
Densidad foliar 0
Enfermedades 0
Plagas 0
Estado general 0



Id EST65
Fecha 5/8/2023 12:29:33 PM
Localización
Especie
Latitud 4473006,6969999997
Longitud 443618,58199999999

Perímetro 87
Altura 7
Implantación 0
Inclinación 0
Descalce raíces 0
Heridas tronco o ramas 0
Densidad foliar 0
Enfermedades 0
Plagas 0
Estado general 0



Id EST66
Fecha 5/5/2023 9:07:32 AM
Localización
Especie
Latitud 4472988,3820000002
Longitud 443668,66999999998

Perímetro 88
Altura 5
Implantación 0
Inclinación 0
Descalce raíces 0
Heridas tronco o ramas 0
Densidad foliar 0
Enfermedades 0
Plagas 0
Estado general 0



Id EST67
Fecha 5/8/2023 9:13:13 AM
Localización
Especie
Latitud 4472991,29
Longitud 443653,05099999998

Perímetro 90
Altura 3
Implantación 0
Inclinación 0
Descalce raíces 0
Heridas tronco o ramas 0
Densidad foliar 0
Enfermedades 0
Plagas 0
Estado general 0



Id EST68
Fecha 5/8/2023 9:17:23 AM
Localización
Especie
Latitud 4472986,3830000004
Longitud 443650,65000000002

Perímetro 50
Altura 3
Implantación 0
Inclinación 0
Descalce raíces 0
Heridas tronco o ramas 0
Densidad foliar 0
Enfermedades 0
Plagas 0
Estado general 0



Id EST69
Fecha 5/8/2023 12:32:49 PM
Localización
Especie
Latitud 4473000,1900000004
Longitud 443624,41800000001

Perímetro 53
Altura 3
Implantación 0
Inclinación 0
Descalce raíces 0
Heridas tronco o ramas 0
Densidad foliar 0
Enfermedades 0
Plagas 0
Estado general 0



Id EST70
Fecha 5/8/2023 9:20:50 AM
Localización
Especie
Latitud 4472984,5350000001
Longitud 443642,76400000002

Perímetro 50
Altura 3
Implantación 0
Inclinación 0
Descalce raíces 0
Heridas tronco o ramas 0
Densidad foliar 0
Enfermedades 0
Plagas 0
Estado general 0



Id EST74
Fecha 5/8/2023 9:24:40 AM
Localización
Especie
Latitud 4472983,0619999999
Longitud 443629,28100000002

Perímetro 83
Altura 5
Implantación 0
Inclinación 0
Descalce raíces 0
Heridas tronco o ramas 0
Densidad foliar 0
Enfermedades 0
Plagas 0
Estado general 0



Id EST85
Fecha 5/8/2023 11:57:31 AM
Localización
Especie
Latitud 4472997,3930000002
Longitud 443614,68099999998

Perímetro 40
Altura 4
Implantación 0
Inclinación 0
Descalce raíces 0
Heridas tronco o ramas 0
Densidad foliar 0
Enfermedades 0
Plagas 0
Estado general 0



Id EST86
Fecha 5/8/2023 11:37:05 AM
Localización
Especie
Latitud 4472985,1380000003
Longitud 443615,07199999999

Perímetro 80
Altura 6
Implantación 0
Inclinación 0
Descalce raíces 0
Heridas tronco o ramas 0
Densidad foliar 0
Enfermedades 0
Plagas 0
Estado general 0



Id EST87
Fecha 5/8/2023 11:34:47 AM
Localización
Especie
Latitud 4472978,4720000001
Longitud 443614,01899999997

Perímetro 80
Altura 5
Implantación 0
Inclinación 0
Descalce raíces 0
Heridas tronco o ramas 0
Densidad foliar 0
Enfermedades 0
Plagas 0
Estado general 0



Id EST88
Fecha 5/8/2023 11:46:38 AM
Localización
Especie
Latitud 4472988,358
Longitud 443613,07699999999

Perímetro 72
Altura 6
Implantación 0
Inclinación 0
Descalce raíces 0
Heridas tronco o ramas 0
Densidad foliar 0
Enfermedades 0
Plagas 0
Estado general 0



Id EST89
Fecha 5/8/2023 2:17:59 PM
Localización
Especie
Latitud 4472975,7390000001
Longitud 443610,80300000001

Perímetro 70
Altura 6
Implantación 0
Inclinación 0
Descalce raíces 0
Heridas tronco o ramas 0
Densidad foliar 0
Enfermedades 0
Plagas 0
Estado general 0



Id EST93
Fecha 5/8/2023 2:21:29 PM
Localización
Especie
Latitud 4472973,9369999999
Longitud 443607,09899999999

Perímetro 70
Altura 6
Implantación 0
Inclinación 0
Descalce raíces 0
Heridas tronco o ramas 0
Densidad foliar 0
Enfermedades 0
Plagas 0
Estado general 0



Id EST94
Fecha 5/8/2023 11:49:49 AM
Localización
Especie
Latitud 4472990,6370000001
Longitud 443610,229999999998

Perímetro 70
Altura 6
Implantación 0
Inclinación 0
Descalce raíces 0
Heridas tronco o ramas 0
Densidad foliar 0
Enfermedades 0
Plagas 0
Estado general 0



Id EST95
Fecha 5/8/2023 2:23:55 PM
Localización
Especie
Latitud 4472977,1720000003
Longitud 443606,68800000002

Perímetro 73
Altura 6
Implantación 0
Inclinación 0
Descalce raíces 0
Heridas tronco o ramas 0
Densidad foliar 0
Enfermedades 0
Plagas 0
Estado general 0



Id EST96
Fecha 5/8/2023 2:28:28 PM
Localización
Especie
Latitud 4472980,4409999996
Longitud 443605,109

Perímetro 75
Altura 6
Implantación 0
Inclinación 0
Descalce raíces 0
Heridas tronco o ramas 0
Densidad foliar 0
Enfermedades 0
Plagas 0
Estado general 0



Id EST97
Fecha 5/8/2023 2:37:32 PM
Localización
Especie
Latitud 4472987,6500000004
Longitud 443606,54499999998

Perímetro 70
Altura 6
Implantación 0
Inclinación 0
Descalce raíces 0
Heridas tronco o ramas 0
Densidad foliar 0
Enfermedades 0
Plagas 0
Estado general 0



Id EST98
Fecha 5/8/2023 2:35:25 PM
Localización
Especie
Latitud 4472984,5599999996
Longitud 443605,06199999998

Perímetro 53
Altura 4
Implantación 0
Inclinación 0
Descalce raíces 0
Heridas tronco o ramas 0
Densidad foliar 0
Enfermedades 0
Plagas 0
Estado general 0



Id EST99
Fecha 5/8/2023 11:52:58 AM
Localización
Especie
Latitud 4472991,9519999996
Longitud 443606,79100000003

Perímetro 70
Altura 6
Implantación 0
Inclinación 0
Descalce raíces 0
Heridas tronco o ramas 0
Densidad foliar 0
Enfermedades 0
Plagas 0
Estado general 0



Id EST100
Fecha 5/8/2023 12:12:51 PM
Localización
Especie
Latitud 4473002,9529999997
Longitud 443610,03000000003

Perímetro 60
Altura 5
Implantación 0
Inclinación 0
Descalce raíces 0
Heridas tronco o ramas 0
Densidad foliar 0
Enfermedades 0
Plagas 0
Estado general 0



Id EST101
Fecha 5/8/2023 12:00:55 PM
Localización
Especie
Latitud 4472999,8870000001
Longitud 443605,82500000001

Perímetro 70
Altura 5
Implantación 0
Inclinación 0
Descalce raíces 0
Heridas tronco o ramas 0
Densidad foliar 0
Enfermedades 0
Plagas 0
Estado general 0



Id EST102
Fecha 5/8/2023 12:10:37 PM
Localización
Especie
Latitud 4473002,6380000003
Longitud 443606,76199999999

Perímetro 78
Altura 5
Implantación 0
Inclinación 0
Descalce raíces 0
Heridas tronco o ramas 0
Densidad foliar 0
Enfermedades 0
Plagas 0
Estado general 0



Id EST103
Fecha 5/8/2023 12:25:55 PM
Localización
Especie
Latitud 4473006,2060000002
Longitud 443610,15399999998

Perímetro 53
Altura 5
Implantación 0
Inclinación 0
Descalce raíces 0
Heridas tronco o ramas 0
Densidad foliar 0
Enfermedades 0
Plagas 0
Estado general 0



Id EST104
Fecha 5/8/2023 12:54:47 PM
Localización
Especie
Latitud 4473016,9409999996
Longitud 443598,59899999999

Perímetro 34
Altura 3
Implantación 0
Inclinación 0
Descalce raíces 0
Heridas tronco o ramas 0
Densidad foliar 0
Enfermedades 0
Plagas 0
Estado general 0



Id EST105
Fecha 5/5/2023 10:03:25 AM
Localización
Especie
Latitud 4473021,1239999998
Longitud 443676,587

Perímetro 138
Altura 12
Implantación 0
Inclinación 0
Descalce raíces 0
Heridas tronco o ramas 0
Densidad foliar 0
Enfermedades 0
Plagas 0
Estado general 0



Id EST108
Fecha 5/5/2023 12:27:02 PM
Localización
Especie
Latitud 4473033,5029999996
Longitud 443640,42300000001

Perímetro 90
Altura 6
Implantación 0
Inclinación 0
Descalce raíces 0
Heridas tronco o ramas 0
Densidad foliar 0
Enfermedades 0
Plagas 0
Estado general 0



Id EST117
Fecha 5/8/2023 11:40:09 AM
Localización
Especie
Latitud 4472981,5549999997
Longitud 443615,43400000001

Perímetro 80
Altura 6
Implantación 0
Inclinación 0
Descalce raíces 0
Heridas tronco o ramas 0
Densidad foliar 0
Enfermedades 0
Plagas 0
Estado general 0



Id EST118
Fecha 5/8/2023 12:47:39 PM
Localización
Especie
Latitud 4473020,7470000004
Longitud 443610,77100000001

Perímetro 45
Altura 4
Implantación 0
Inclinación 0
Descalce raíces 0
Heridas tronco o ramas 0
Densidad foliar 0
Enfermedades 0
Plagas 0
Estado general 0



Id EST128
Fecha 5/8/2023 2:25:51 PM
Localización
Especie
Latitud 4472972,8159999996
Longitud 443603,14399999997

Perímetro 30
Altura 5
Implantación 0
Inclinación 0
Descalce raíces 0
Heridas tronco o ramas 0
Densidad foliar 0
Enfermedades 0
Plagas 0
Estado general 0



Id 1128
Fecha 3/8/2023 12:12:01 PM
Localización Calle de sirio
Especie Pinus pinea
Latitud 4473125,3770000003
Longitud 443514,20899999997

Perímetro 92
Altura 9
Implantación jardin
Inclinación 45°-90°
Descalce raíces no
Heridas tronco o ramas no
Densidad foliar >50%
Enfermedades no
Plagas no
Estado general bueno



Id 1130
Fecha 3/6/2023 12:37:08 PM
Localización Calle de sirio
Especie Pinus pinea
Latitud 4473130,8760000002
Longitud 443508,39799999999

Perímetro 125
Altura 11
Implantación jardin
Inclinación 45°-90°
Descalce raíces no
Heridas tronco o ramas no
Densidad foliar >50%
Enfermedades no
Plagas no
Estado general bueno



Id	1131
Fecha	3/6/2023 12:35:20 PM
Localización	Calle de sirio
Especie	Pinus pinea
Latitud	4473134,9079999998
Longitud	443503,62900000002
Perímetro	75
Altura	6
Implantación	jardin
Inclinación	90°
Descalce raíces	no
Heridas tronco o ramas	si
Densidad foliar	>50%
Enfermedades	no
Plagas	no
Estado general	regular



Id 1132
Fecha 3/6/2023 12:34:02 PM
Localización Calle de sirio
Especie Populus alba
Latitud 4473136,2259999998
Longitud 443509,52500000002

Perímetro 176
Altura 12
Implantación jardin
Inclinación 90°
Descalce raíces no
Heridas tronco o ramas no
Densidad foliar >50%
Enfermedades no
Plagas no
Estado general bueno



Id 1133
Fecha 3/6/2023 1:34:40 PM
Localización Calle de Sirio
Especie Pinus pinea
Latitud 4473145,449
Longitud 443519,92200000002

Perímetro 82
Altura 9
Implantación jardin
Inclinación 45°-90°
Descalce raíces no
Heridas tronco o ramas no
Densidad foliar >50%
Enfermedades no
Plagas no
Estado general bueno



Id 1134
Fecha 3/9/2023 9:03:55 AM
Localización Calle de sirio
Especie Pinus pinea
Latitud 4473142,5300000003
Longitud 443509,46899999998

Perímetro 39
Altura 4
Implantación jardin
Inclinación 90°
Descalce raíces no
Heridas tronco o ramas no
Densidad foliar >50%
Enfermedades no
Plagas no
Estado general bueno



Id 1135
Fecha 3/8/2023 5:06:14 PM
Localización Calle de sirio
Especie Pinus pinea
Latitud 4473140,8229999999
Longitud 443505,2289999999

Perímetro 68
Altura 7
Implantación jardin
Inclinación 45°-90°
Descalce raíces no
Heridas tronco o ramas no
Densidad foliar >50%
Enfermedades no
Plagas no
Estado general bueno



Id 1136
Fecha 3/8/2023 5:11:13 PM
Localización Calle de sirio
Especie Pinus pinea
Latitud 4473145,0990000004
Longitud 443505,66100000002

Perímetro 60
Altura 7
Implantación jardin
Inclinación 45°-90°
Descalce raíces si
Heridas tronco o ramas no
Densidad foliar >50%
Enfermedades no
Plagas no
Estado general bueno



Id 1137
Fecha 3/9/2023 9:08:21 AM
Localización Calle de sirio
Especie Pinus pinea
Latitud 4473143,2479999997
Longitud 443503,29599999997

Perímetro 77
Altura 6
Implantación jardin
Inclinación 45°-90°
Descalce raíces no
Heridas tronco o ramas no
Densidad foliar >50%
Enfermedades no
Plagas no
Estado general bueno



Id 1138
Fecha 3/6/2023 1:11:43 PM
Localización Calle de sirio
Especie Pinus pinea
Latitud 4473147,0889999997
Longitud 443513,62099999998

Perímetro 114
Altura 9
Implantación jardin
Inclinación 45°-90°
Descalce raíces no
Heridas tronco o ramas no
Densidad foliar >50%
Enfermedades no
Plagas no
Estado general bueno



Id 1139
Fecha 3/6/2023 1:21:22 PM
Localización Calle de sirio
Especie Pinus pinea
Latitud 4473161,398
Longitud 443528,47200000001

Perímetro 113
Altura 9
Implantación jardin
Inclinación 45°-90°
Descalce raíces no
Heridas tronco o ramas no
Densidad foliar >50%
Enfermedades no
Plagas no
Estado general bueno



Id	1140
Fecha	3/6/2023 12:49:03 PM
Localización	Calle de sirio
Especie	Pinus pinea
Latitud	4473153,2450000001
Longitud	443511,402
Perímetro	109
Altura	9
Implantación	jardin
Inclinación	45°-90°
Descalce raíces	no
Heridas tronco o ramas	no
Densidad foliar	>50%
Enfermedades	no
Plagas	no
Estado general	bueno



Id 1142
Fecha 3/8/2023 12:20:11 PM
Localización Calle de sirio
Especie Robinia pseudoacacia
Latitud 4473157,392
Longitud 443517,41800000001

Perímetro 87
Altura 8
Implantación jardin
Inclinación 45°-90°
Descalce raíces no
Heridas tronco o ramas si
Densidad foliar 25%-50%
Enfermedades no
Plagas no
Estado general regular



Id	1145
Fecha	3/6/2023 1:19:16 PM
Localización	Calle de sirio
Especie	Populus alba
Latitud	4473162,7079999996
Longitud	443509,549
Perímetro	130
Altura	9
Implantación	jardin
Inclinación	90°
Descalce raíces	no
Heridas tronco o ramas	no
Densidad foliar	>50%
Enfermedades	no
Plagas	no
Estado general	bueno



Id 1146
Fecha 3/8/2023 12:45:00 PM
Localización Calle de sirio
Especie Robinia pseudoacacia
Latitud 4473165,6430000002
Longitud 443530,32900000003

Perímetro 22
Altura 4
Implantación jardin
Inclinación 90°
Descalce raíces no
Heridas tronco o ramas no
Densidad foliar 25%-50%
Enfermedades no
Plagas no
Estado general regular



Id 1147
Fecha 3/6/2023 12:55:47 PM
Localización Calle de Sirio
Especie Robinia pseudoacacia
Latitud 4473175,7489999998
Longitud 443533,29200000002

Perímetro 78
Altura 8
Implantación jardin
Inclinación 45°-90°
Descalce raíces no
Heridas tronco o ramas no
Densidad foliar >50%
Enfermedades no
Plagas no
Estado general regular




Id 1148
Fecha 3/8/2023 12:25:42 PM
Localización Calle de sirio
Especie Robinia pseudoacacia
Latitud 4473166,4009999996
Longitud 443528,29800000001

Perímetro 90
Altura 8
Implantación jardin
Inclinación 90°
Descalce raíces no
Heridas tronco o ramas no
Densidad foliar 25%-50%
Enfermedades no
Plagas no
Estado general regular



Id 1149
Fecha 3/6/2023 3:32:33 PM
Localización Calle de sirio
Especie Robinia pseudoacacia
Latitud 4473168,807
Longitud 443526,40899999999

Perímetro 86
Altura 7
Implantación jardin
Inclinación 90°
Descalce raíces no
Heridas tronco o ramas si
Densidad foliar 25%-50%
Enfermedades no
Plagas no
Estado general regular



Id	1151
Fecha	3/8/2023 12:24:22 PM
Localización	Calle de Sirio
Especie	Robinia pseudoacacia
Latitud	4473170,9840000002
Longitud	443513,39600000001
Perímetro	66
Altura	6
Implantación	jardin
Inclinación	90°
Descalce raíces	no
Heridas tronco o ramas	no
Densidad foliar	>50%
Enfermedades	no
Plagas	no
Estado general	bueno



Id 1152
Fecha 3/6/2023 1:29:43 PM
Localización Calle de sirio
Especie Robinia pseudoacacia
Latitud 4473166,9649999999
Longitud 443514,402

Perímetro 62
Altura 6
Implantación jardin
Inclinación 90°
Descalce raíces no
Heridas tronco o ramas no
Densidad foliar 25%-50%
Enfermedades no
Plagas no
Estado general regular



Id 1153
Fecha 3/6/2023 1:26:29 PM
Localización Calle de Sirio
Especie Robinia pseudoacacia
Latitud 4473173,6809999999
Longitud 443512,23200000002

Perímetro 60
Altura 5
Implantación jardin
Inclinación 45°-90°
Descalce raíces no
Heridas tronco o ramas si
Densidad foliar <25%
Enfermedades no
Plagas no
Estado general muerto



Id 1155
Fecha 3/6/2023 3:01:35 PM
Localización Calle de sirio
Especie Ulmus pumila
Latitud 4473174,5949999997
Longitud 443528,72399999999

Perímetro 151
Altura 12
Implantación jardin
Inclinación 90°
Descalce raíces no
Heridas tronco o ramas no
Densidad foliar >50%
Enfermedades no
Plagas no
Estado general bueno



Id 1159
Fecha 3/8/2023 1:55:01 PM
Localización Calle de sirio
Especie Thuja sp
Latitud 4473187,7350000003
Longitud 443533,67300000001

Perímetro 46
Altura 5
Implantación jardin
Inclinación 90°
Descalce raíces no
Heridas tronco o ramas no
Densidad foliar >50%
Enfermedades no
Plagas no
Estado general bueno



Id 1160
Fecha 3/6/2023 3:11:33 PM
Localización Calle de sirio
Especie Pinus pinea
Latitud 4473189,6040000003
Longitud 443539,12

Perímetro 129
Altura 10
Implantación jardin
Inclinación 45°-90°
Descalce raíces no
Heridas tronco o ramas no
Densidad foliar >50%
Enfermedades no
Plagas no
Estado general bueno



Id 1161
Fecha 3/8/2023 12:49:46 PM
Localización Calle de sirio
Especie Pinus pinea
Latitud 4473192,7869999995
Longitud 443540,42300000001

Perímetro 119
Altura 9
Implantación jardin
Inclinación 90°
Descalce raíces no
Heridas tronco o ramas no
Densidad foliar >50%
Enfermedades no
Plagas no
Estado general bueno



Id 1162
Fecha 3/6/2023 1:09:10 PM
Localización Calle de sirio
Especie Thuja sp
Latitud 4473201,943
Longitud 443533,62300000002

Perímetro 32
Altura 5
Implantación jardin
Inclinación 45°-90°
Descalce raíces no
Heridas tronco o ramas si
Densidad foliar >50%
Enfermedades no
Plagas no
Estado general bueno



Id 1163
Fecha 3/8/2023 1:01:29 PM
Localización Calle de sirio
Especie Pinus pinea
Latitud 4473191,9450000003
Longitud 443529,47499999998

Perímetro 66
Altura 6
Implantación jardin
Inclinación 45°-90°
Descalce raíces no
Heridas tronco o ramas no
Densidad foliar >50%
Enfermedades no
Plagas no
Estado general bueno



Id 1165
Fecha 3/8/2023 12:30:04 PM
Localización Calle de sirio
Especie Thuja sp
Latitud 4473181,5580000002
Longitud 443532,17700000003

Perímetro 42
Altura 7
Implantación jardin
Inclinación 90°
Descalce raíces no
Heridas tronco o ramas si
Densidad foliar >50%
Enfermedades no
Plagas no
Estado general bueno



Id 1206
Fecha 3/8/2023 12:43:01 PM
Localización Calle de Sirio
Especie Pinus pinea
Latitud 4473184,392
Longitud 443523,36499999999

Perímetro 101
Altura 8
Implantación otra
Inclinación 45°-90°
Descalce raíces no
Heridas tronco o ramas no
Densidad foliar >50%
Enfermedades no
Plagas no
Estado general bueno



Id 1208
Fecha 3/8/2023 1:03:39 PM
Localización Calle de sirio
Especie Robinia pseudoacacia
Latitud 4473182,1919999998
Longitud 443520,20799999998

Perímetro 89
Altura 7
Implantación otra
Inclinación 45°-90°
Descalce raíces no
Heridas tronco o ramas no
Densidad foliar >50%
Enfermedades no
Plagas no
Estado general bueno



Id 1212
Fecha 3/6/2023 3:41:13 PM
Localización Calle de sirio
Especie Pinus pinea
Latitud 4473214,4179999996
Longitud 443547,87699999998

Perímetro 128
Altura 12
Implantación otra
Inclinación 45°-90°
Descalce raíces no
Heridas tronco o ramas no
Densidad foliar >50%
Enfermedades no
Plagas si
Estado general regular



Id 1213
Fecha 3/8/2023 1:05:31 PM
Localización Calle de sirio
Especie Pinus pinea
Latitud 4473217,9479999999
Longitud 443549,26699999999

Perímetro 106
Altura 7
Implantación otra
Inclinación 45°-90°
Descalce raíces no
Heridas tronco o ramas no
Densidad foliar >50%
Enfermedades no
Plagas no
Estado general bueno




Id 1214
Fecha 3/8/2023 4:00:34 PM
Localización Calle de sirio
Especie Pinus pinea
Latitud 4473222,358
Longitud 443550,02399999998

Perímetro 135
Altura 11
Implantación otra
Inclinación 45°-90°
Descalce raíces no
Heridas tronco o ramas no
Densidad foliar >50%
Enfermedades no
Plagas no
Estado general bueno



Id 1215
Fecha 3/8/2023 3:59:35 PM
Localización Calle de sirio
Especie Pinus pinea
Latitud 4473210,4369999999
Longitud 443545,8919999999

Perímetro 109
Altura 10
Implantación otra
Inclinación 45°-90°
Descalce raíces no
Heridas tronco o ramas no
Densidad foliar >50%
Enfermedades no
Plagas no
Estado general bueno



Id 1217
Fecha 3/8/2023 3:52:08 PM
Localización Calle de sirio
Especie Robinia pseudoacacia
Latitud 4473217,9369999999
Longitud 443541,16399999999

Perímetro 103
Altura 7
Implantación otra
Inclinación 45°-90°
Descalce raíces no
Heridas tronco o ramas no
Densidad foliar >50%
Enfermedades no
Plagas no
Estado general bueno



Id 1218
Fecha 3/8/2023 4:13:10 PM
Localización Calle de sirio
Especie Robinia pseudoacacia
Latitud 4473200,9939999999
Longitud 443525,0009999999

Perímetro 49
Altura 6
Implantación otra
Inclinación 45°-90°
Descalce raíces no
Heridas tronco o ramas no
Densidad foliar >50%
Enfermedades no
Plagas no
Estado general bueno



Id 1232
Fecha 3/6/2023 12:28:13 PM
Localización Calle de sirio
Especie Platanus hybrida
Latitud 4473190,9289999995
Longitud 443507,22899999999

Perímetro 36
Altura 4
Implantación otra
Inclinación 45°-90°
Descalce raíces no
Heridas tronco o ramas no
Densidad foliar >50%
Enfermedades no
Plagas no
Estado general bueno



Id	1233
Fecha	3/6/2023 12:51:11 PM
Localización	Calle de sirio
Especie	Platanus hybrida
Latitud	4473196,142
Longitud	443507,32500000001
Perímetro	40
Altura	4
Implantación	-
Inclinación	45°-90°
Descalce raíces	no
Heridas tronco o ramas	no
Densidad foliar	>50%
Enfermedades	no
Plagas	no
Estado general	bueno



Id 1234
Fecha 3/8/2023 4:35:47 PM
Localización Calle de sirio
Especie Platanus hybrida
Latitud 4473201,3940000003
Longitud 443508,09299999999

Perímetro 46
Altura 4
Implantación otra
Inclinación 45°-90°
Descalce raíces no
Heridas tronco o ramas no
Densidad foliar >50%
Enfermedades no
Plagas no
Estado general bueno



Id 1235
Fecha 3/6/2023 12:25:39 PM
Localización Calle de sirio
Especie Platanus hybrida
Latitud 4473206,9579999996
Longitud 443508,28499999997

Perímetro 38
Altura 4
Implantación otra
Inclinación 45°-90°
Descalce raíces no
Heridas tronco o ramas no
Densidad foliar >50%
Enfermedades no
Plagas no
Estado general bueno



Id 1236
Fecha 3/8/2023 1:23:03 PM
Localización Calle de sirio
Especie Platanus hybrida
Latitud 4473212,7939999998
Longitud 443508,70199999999

Perímetro 32
Altura 3
Implantación otra
Inclinación 45°-90°
Descalce raíces no
Heridas tronco o ramas no
Densidad foliar >50%
Enfermedades no
Plagas no
Estado general bueno



Id 1237
Fecha 3/8/2023 1:27:26 PM
Localización Calle de sirio
Especie Platanus hybrida
Latitud 4473218,0710000005
Longitud 443509,15000000002

Perímetro 45
Altura 3
Implantación otra
Inclinación 45°-90°
Descalce raíces no
Heridas tronco o ramas no
Densidad foliar >50%
Enfermedades no
Plagas no
Estado general bueno



Id 1238
Fecha 3/8/2023 1:24:16 PM
Localización Calle de sirio
Especie Platanus hybrida
Latitud 4473223,5520000001
Longitud 443509,375

Perímetro 39
Altura 4
Implantación otra
Inclinación 45°-90°
Descalce raíces no
Heridas tronco o ramas no
Densidad foliar >50%
Enfermedades no
Plagas no
Estado general bueno



Id 1239
Fecha 3/8/2023 1:25:59 PM
Localización Calle de sirio
Especie Platanus hybrida
Latitud 4473229,2450000001
Longitud 443509,63099999999

Perímetro 41
Altura 3
Implantación 0
Inclinación 45°-90°
Descalce raíces no
Heridas tronco o ramas no
Densidad foliar >50%
Enfermedades no
Plagas no
Estado general bueno



Id 1240
Fecha 3/8/2023 1:21:19 PM
Localización Calle de sirio
Especie Platanus hybrida
Latitud 4473234,6430000002
Longitud 443510,12800000003

Perímetro 30
Altura 4
Implantación otra
Inclinación 45°-90°
Descalce raíces no
Heridas tronco o ramas no
Densidad foliar >50%
Enfermedades no
Plagas no
Estado general bueno



Id 1241
Fecha 3/7/2023 1:46:09 PM
Localización Calle de sirio
Especie Sophora japonica
Latitud 4473245,5180000002
Longitud 443510,42599999998

Perímetro 69
Altura 5
Implantación otra
Inclinación 45°-90°
Descalce raíces no
Heridas tronco o ramas no
Densidad foliar >50%
Enfermedades no
Plagas no
Estado general bueno



Id 1243
Fecha 3/7/2023 1:53:25 PM
Localización Calle de sirio
Especie Ailanthus altissima
Latitud 4473256,3789999997
Longitud 443521,20799999998

Perímetro 103
Altura 8
Implantación otra
Inclinación 45°-90°
Descalce raíces no
Heridas tronco o ramas no
Densidad foliar >50%
Enfermedades no
Plagas no
Estado general bueno




Id 1244
Fecha 3/8/2023 1:33:56 PM
Localización Calle de sirio
Especie Ulmus pumila
Latitud 4473256,6579999998
Longitud 443546,01500000001

Perímetro 60
Altura 7
Implantación otra
Inclinación 45°-90°
Descalce raíces no
Heridas tronco o ramas si
Densidad foliar >50%
Enfermedades no
Plagas no
Estado general bueno



Id 1246
Fecha 3/7/2023 1:50:10 PM
Localización Calle de sirio
Especie Robinia pseudoacacia
Latitud 4473259,6320000002
Longitud 443551,81099999999

Perímetro 90
Altura 9
Implantación otra
Inclinación 45°-90°
Descalce raíces no
Heridas tronco o ramas no
Densidad foliar >50%
Enfermedades no
Plagas no
Estado general bueno



Id 1248
Fecha 3/7/2023 1:59:36 PM
Localización Calle de sirio
Especie Ailanthus altissima
Latitud 4473238,6380000003
Longitud 443524,67099999997

Perímetro 218
Altura 25
Implantación otra
Inclinación 45°-90°
Descalce raíces no
Heridas tronco o ramas si
Densidad foliar >50%
Enfermedades no
Plagas no
Estado general bueno



Id 1249
Fecha 3/7/2023 1:57:40 PM
Localización Calle de sirio
Especie Ailanthus altissima
Latitud 4473245,4210000001
Longitud 443531,52600000001

Perímetro 218
Altura 20
Implantación otra
Inclinación 45°-90°
Descalce raíces no
Heridas tronco o ramas si
Densidad foliar >50%
Enfermedades no
Plagas no
Estado general regular




Id 1253
Fecha 3/7/2023 2:00:57 PM
Localización Calle de sirio
Especie Robinia pseudoacacia
Latitud 4473272,3899999997
Longitud 443512,58799999999

Perímetro 45
Altura 4
Implantación otra
Inclinación 45°-90°
Descalce raíces no
Heridas tronco o ramas no
Densidad foliar >50%
Enfermedades no
Plagas no
Estado general bueno



Id 1345
Fecha 3/7/2023 1:18:16 PM
Localización Calle de Sirio
Especie Prunus dulcis
Latitud 4473114,5999999996
Longitud 443479,93199999997

Perímetro 55
Altura 3
Implantación -
Inclinación 45°-90°
Descalce raíces no
Heridas tronco o ramas no
Densidad foliar >50%
Enfermedades no
Plagas no
Estado general bueno



Id 1461
Fecha 3/8/2023 4:22:36 PM
Localización Calle de Sirio
Especie *Ailanthus altissima*
Latitud 4473270,1880000001
Longitud 443546,636

Perímetro 80
Altura 9
Implantación otra
Inclinación 45°-90°
Descalce raíces no
Heridas tronco o ramas no
Densidad foliar >50%
Enfermedades no
Plagas no
Estado general bueno



Id 1462
Fecha 3/8/2023 4:25:23 PM
Localización Calle de Sirio
Especie *Ailanthus altissima*
Latitud 4473272,7560000001
Longitud 443545,68300000002

Perímetro 45
Altura 6
Implantación otra
Inclinación 45°-90°
Descalce raíces no
Heridas tronco o ramas no
Densidad foliar >50%
Enfermedades no
Plagas no
Estado general bueno



Id 1463
Fecha 3/8/2023 4:26:48 PM
Localización Calle de Sirio
Especie *Ailanthus altissima*
Latitud 4473283,818
Longitud 443537,391

Perímetro 48
Altura 6
Implantación otra
Inclinación 45°-90°
Descalce raíces no
Heridas tronco o ramas no
Densidad foliar >50%
Enfermedades no
Plagas no
Estado general bueno



Id 1464
Fecha 3/8/2023 3:43:04 PM
Localización Calle de Sirio
Especie *Ailanthus altissima*
Latitud 4473274,2910000002
Longitud 443540,24400000001

Perímetro 80
Altura 6
Implantación otra
Inclinación 45°-90°
Descalce raíces no
Heridas tronco o ramas no
Densidad foliar >50%
Enfermedades no
Plagas no
Estado general bueno



Id 1465
Fecha 3/8/2023 3:36:29 PM
Localización Calle de Sirio
Especie *Ailanthus altissima*
Latitud 4473271,5990000004
Longitud 443540,02399999998

Perímetro 70
Altura 7
Implantación otra
Inclinación 45°-90°
Descalce raíces no
Heridas tronco o ramas no
Densidad foliar >50%
Enfermedades no
Plagas no
Estado general bueno



Id 1467
Fecha 3/8/2023 3:34:13 PM
Localización Calle de Sirio
Especie *Ailanthus altissima*
Latitud 4473275,2369999997
Longitud 443544,63900000002

Perímetro 72
Altura 7
Implantación otra
Inclinación 45°-90°
Descalce raíces no
Heridas tronco o ramas no
Densidad foliar >50%
Enfermedades no
Plagas no
Estado general bueno



Id 1468
Fecha 3/8/2023 4:28:57 PM
Localización Calle de Sirio
Especie *Ailanthus altissima*
Latitud 4473268,6849999996
Longitud 443546,49300000002

Perímetro 52
Altura 9
Implantación otra
Inclinación 45°-90°
Descalce raíces no
Heridas tronco o ramas no
Densidad foliar >50%
Enfermedades no
Plagas no
Estado general bueno



Id 1494
Fecha 3/8/2023 5:12:27 PM
Localización Calle de Sirio
Especie Robinia pseudoacacia
Latitud 4473288,983
Longitud 443522,76199999999

Perímetro 25
Altura 4
Implantación otra
Inclinación 45°-90°
Descalce raíces no
Heridas tronco o ramas no
Densidad foliar >50%
Enfermedades no
Plagas no
Estado general bueno



Id 1504
Fecha 3/8/2023 5:23:07 PM
Localización Calle de Sirio
Especie Robinia pseudoacacia
Latitud 4473285,0939999996
Longitud 443530,93800000002

Perímetro 45
Altura 6
Implantación otra
Inclinación 45°-90°
Descalce raíces no
Heridas tronco o ramas no
Densidad foliar >50%
Enfermedades no
Plagas no
Estado general bueno



Id 1511
Fecha 3/8/2023 3:13:53 PM
Localización Calle de Sirio
Especie Robinia pseudoacacia
Latitud 4473303,9780000001
Longitud 443538,84000000003

Perímetro 23
Altura 3
Implantación otra
Inclinación 45°-90°
Descalce raíces no
Heridas tronco o ramas no
Densidad foliar >50%
Enfermedades no
Plagas no
Estado general bueno

