

Dirección General de Carreteras
Consejería Vivienda Transportes e
Infraestructuras

Consultoras:
ayesa **cecor**

Fecha:
Septiembre
2023

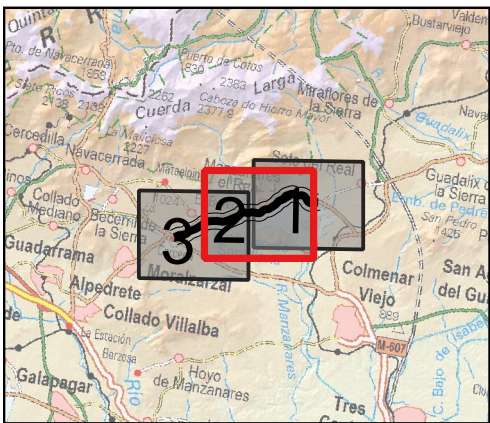
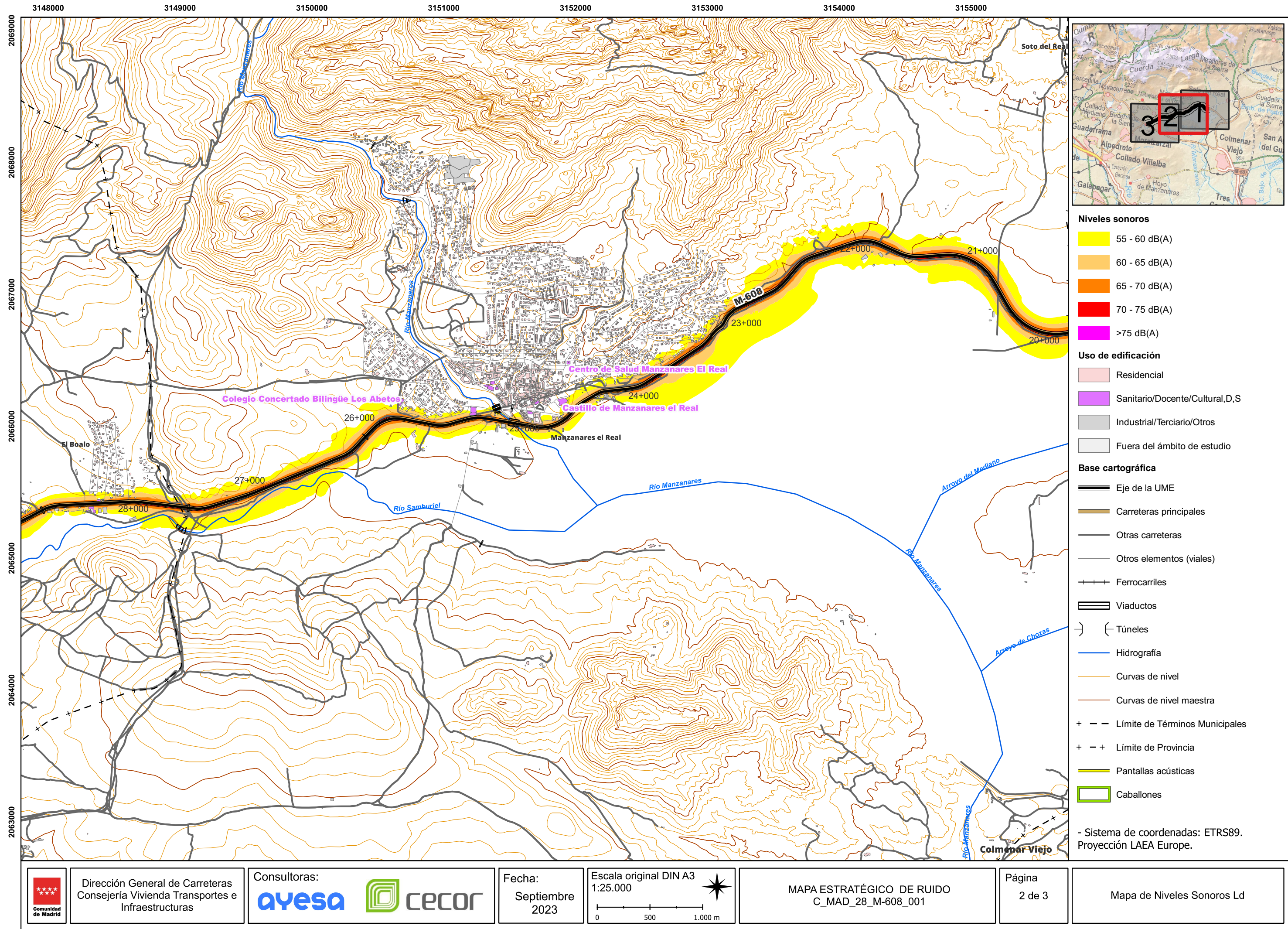
Escala original DIN A3
1:25.000
0 500 1.000 m



MAPA ESTRATÉGICO DE RUIDO
C_MAD_28_M-608_001

Página
1 de 3

Mapa de Niveles Sonoros Ld



Niveles sonoros

- 55 - 60 dB(A)
- 60 - 65 dB(A)
- 65 - 70 dB(A)
- 70 - 75 dB(A)
- >75 dB(A)

Uso de edificación

- Residencial
- Sanitario/Docente/Cultural,D,S
- Industrial/Terciario/Otros
- Fuera del ámbito de estudio

Base cartográfica

- Eje de la UME
- Carreteras principales
- Otras carreteras
- Otros elementos (viales)
- Ferrocarriles
- Viaductos
- Túneles
- Hidrografía
- Curvas de nivel
- Curvas de nivel maestra
- Límite de Términos Municipales
- Límite de Provincia
- Pantallas acústicas
- Caballones

- Sistema de coordenadas: ETRS89.
Proyección LAEA Europe.



Dirección General de Carreteras
Consejería Vivienda Transportes e
Infraestructuras

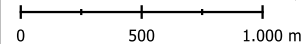
Consultoras:



Fecha:

Septiembre
2023

Escala original DIN A3
1:25.000



MAPA ESTRATÉGICO DE RUIDO
C_MAD_28_M-608_001

Página

2 de 3

Mapa de Niveles Sonoros Ld

