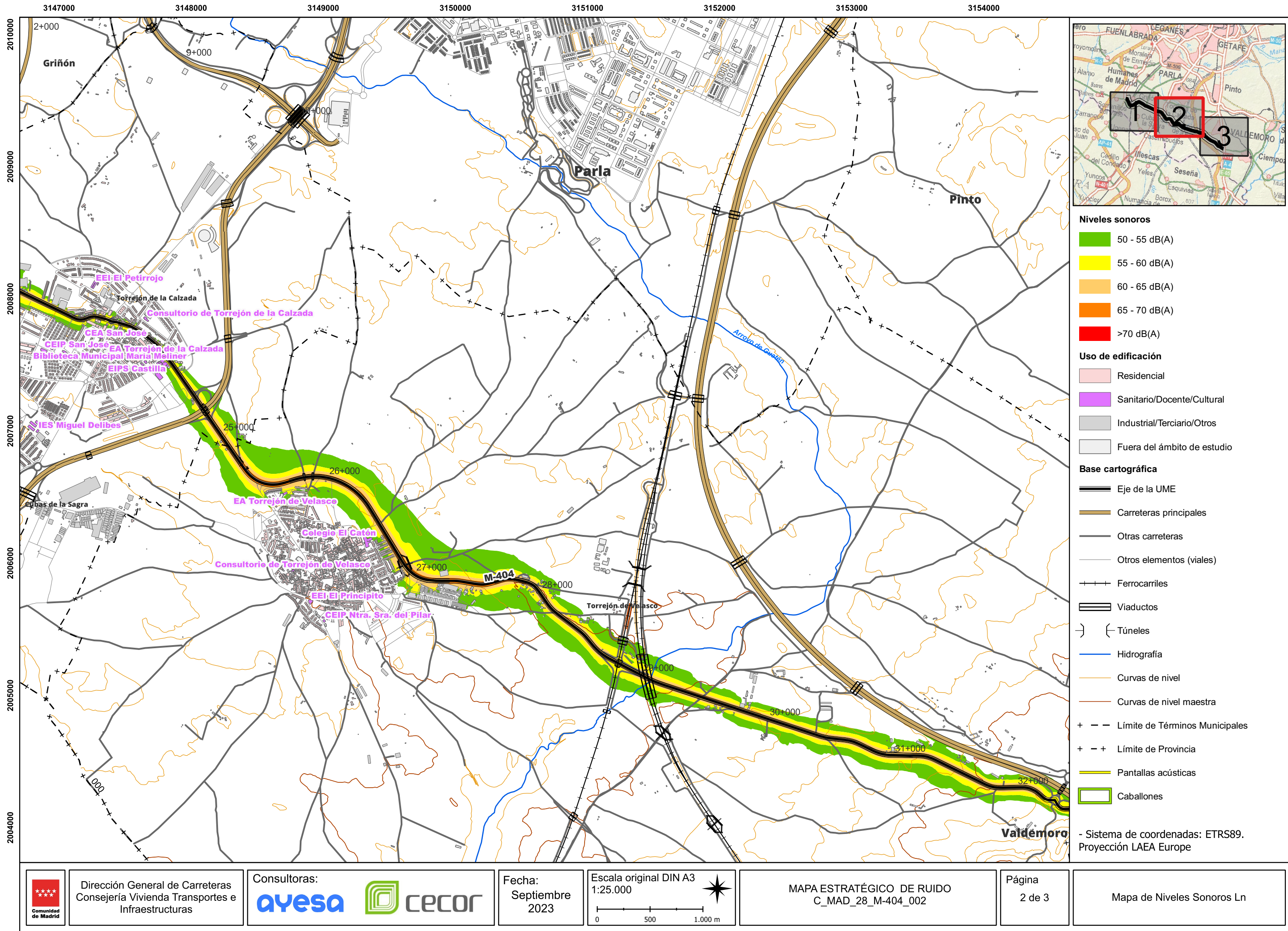
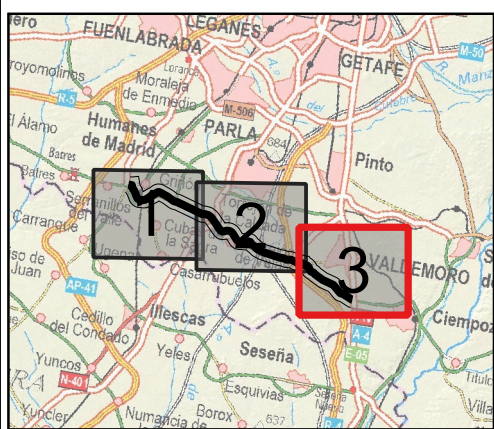
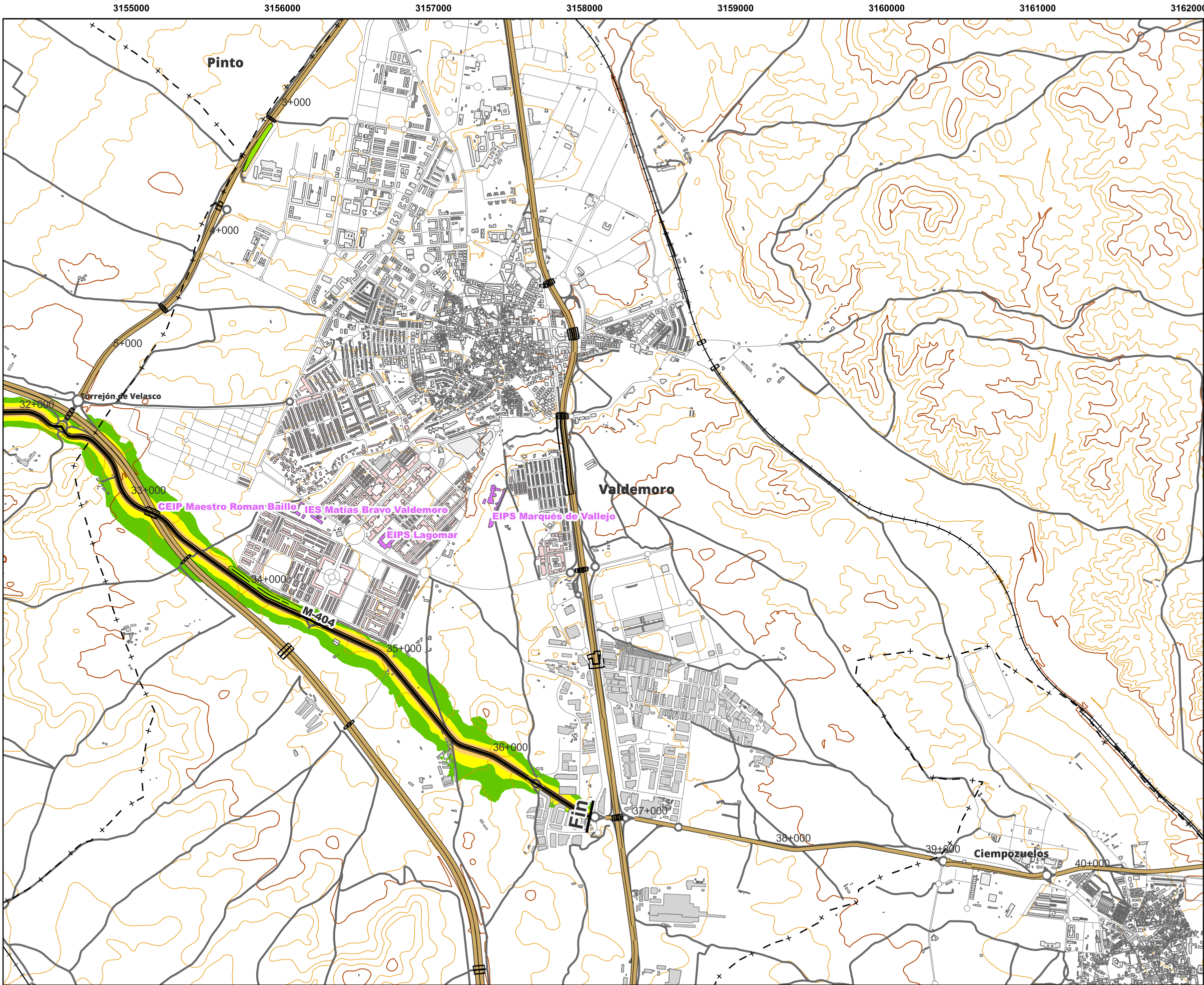


- Hojas representadas
- Base cartográfica
- Eje de la UME
 - Carreteras principales
 - Otras carreteras
 - Otros elementos (viales)
 - Ferrocarriles
 - Hidrografía
 - Curvas de nivel
 - Curvas de nivel maestra
 - + - - Límite de Términos Municipales
 - + - + Límite de Provincia

Población expuesta (centenas)	
Intervalo	Ln
50- 55 dB(A)	8
55 - 60 dB(A)	5
60 - 65 dB(A)	3
65 - 70 dB(A)	1
>70 dB(A)	-

- Sistema de coordenadas: ETRS89.
Proyección LAEA Europe.





Niveles sonoros

- 50 - 55 dB(A)
- 55 - 60 dB(A)
- 60 - 65 dB(A)
- 65 - 70 dB(A)
- >70 dB(A)

Uso de edificación

- Residencial
- Sanitario/Docente/Cultural
- Industrial/Terciario/Otros
- Fuera del ámbito de estudio

Base cartográfica

- Eje de la UME
- Carreteras principales
- Otras carreteras
- Otros elementos (viales)
- Ferrocarriles
- Viaductos
- Túneles
- Hidrografía
- Curvas de nivel
- Curvas de nivel maestra
- Límite de Términos Municipales
- Límite de Provincia
- Pantallas acústicas
- Caballones

- Sistema de coordenadas: ETRS89.
Proyección LAEA Europe