EJE 1

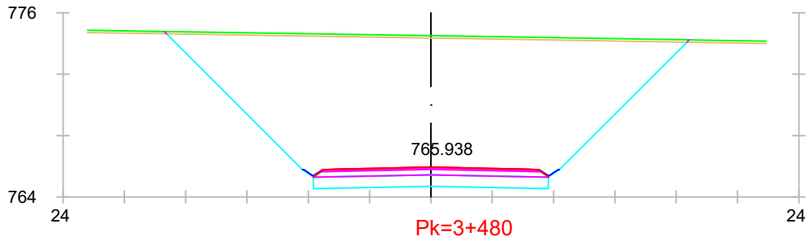

Pk=3+480

S. FIRME = 7.31 m2. S. VEGETAL = 5.11 m2.
S. REVES CUNETA = 0.15 m2. S. ZA = 5.22 m2.
S. D TIERRA = 236.00 m2. S. AC22BASEG = 1.00 m2.
S. SUELO SEL 1 = 11.49 m2. S. AC22BINS = 0.70 m2.
S. BBTM11B = 0.39 m2.

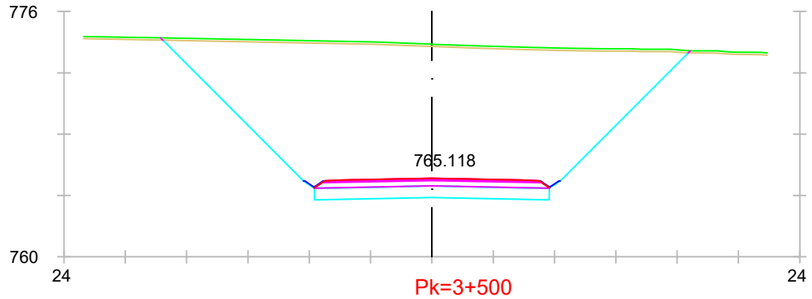

Pk=3+500

S. FIRME = 7.31 m2. S. VEGETAL = 5.16 m2.
S. REVES CUNETA = 0.15 m2. S. ZA = 5.22 m2.
S. D TIERRA = 241.89 m2. S. AC22BASEG = 1.00 m2.
S. SUELO SEL 1 = 11.49 m2. S. AC22BINS = 0.70 m2.
S. BBTM11B = 0.39 m2.

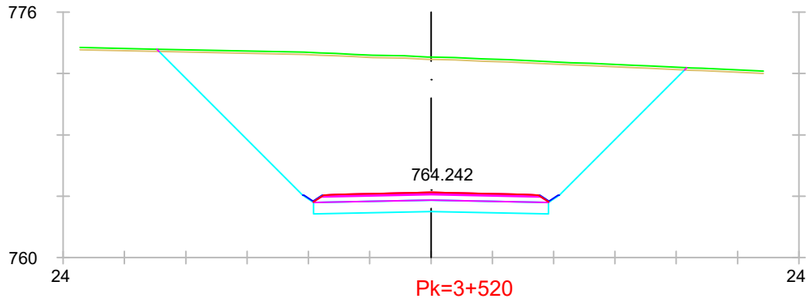

Pk=3+520

S. FIRME = 7.31 m2. S. VEGETAL = 5.17 m2.
S. REVES CUNETA = 0.15 m2. S. ZA = 5.22 m2.
S. D TIERRA = 244.17 m2. S. AC22BASEG = 1.00 m2.
S. SUELO SEL 1 = 11.49 m2. S. AC22BINS = 0.70 m2.
S. BBTM11B = 0.39 m2.

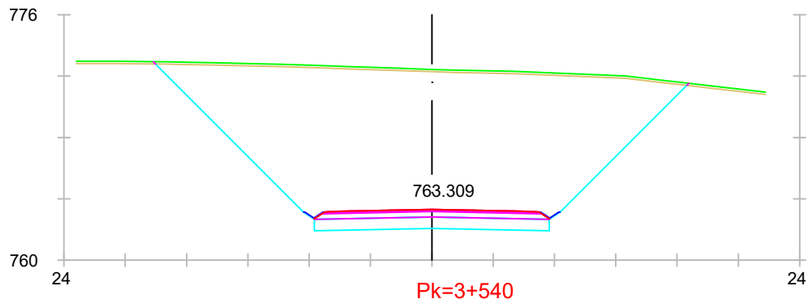

Pk=3+540

S. FIRME = 7.31 m2. S. VEGETAL = 5.22 m2.
S. REVES CUNETA = 0.15 m2. S. ZA = 5.22 m2.
S. D TIERRA = 254.65 m2. S. AC22BASEG = 1.00 m2.
S. SUELO SEL 1 = 11.49 m2. S. AC22BINS = 0.70 m2.
S. BBTM11B = 0.39 m2.

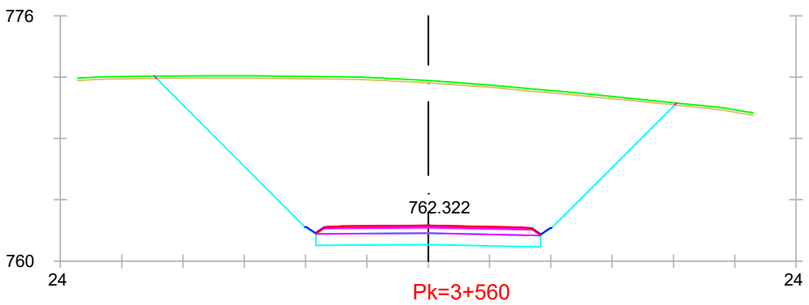

Pk=3+560

S. FIRME = 6.96 m2. S. VEGETAL = 5.09 m2.
S. REVES CUNETA = 0.15 m2. S. ZA = 4.97 m2.
S. D TIERRA = 250.52 m2. S. AC22BASEG = 0.95 m2.
S. SUELO SEL 1 = 10.99 m2. S. AC22BINS = 0.67 m2.
S. BBTM11B = 0.37 m2.

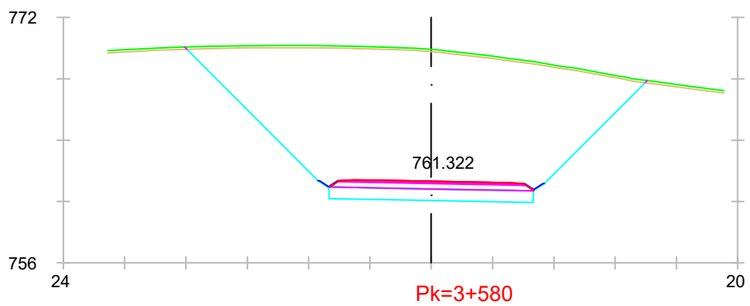

Pk=3+580

S. FIRME = 6.26 m2. S. VEGETAL = 4.51 m2.
S. REVES CUNETA = 0.15 m2. S. ZA = 4.49 m2.
S. D TIERRA = 202.52 m2. S. AC22BASEG = 0.85 m2.
S. SUELO SEL 1 = 10.00 m2. S. AC22BINS = 0.59 m2.
S. BBTM11B = 0.32 m2.

CONSEJERÍA DE TRANSPORTES E INFRAESTRUCTURAS Comunidad de Madrid	CONSEJERÍA DE TRANSPORTES E INFRAESTRUCTURAS DIRECCIÓN GENERAL DE CARRETERAS	AUTOR DEL ESTUDIO: ANGEL MOLINA MARTINEZ	CONSULTOR Viarium	ESCALAS H=1: 400 V=1: 400	TITULO DE PROYECTO "MEJORA DE LA CARRETERA M-316 ENTRE CHINCHÓN Y VALDELAGUNA"	FECHA SEPTIEMBRE 2021 FICHERO 0602-04.dwg	DESIGNACIÓN PERFILES TRANSVERSALES ALTERNATIVA 4	Nº PLANO 0602-04 Hoja 14 de 106