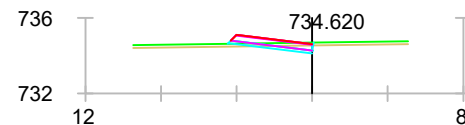
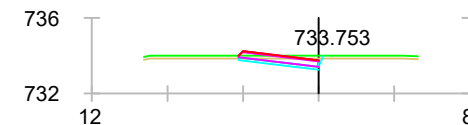
**Pk=0+960**

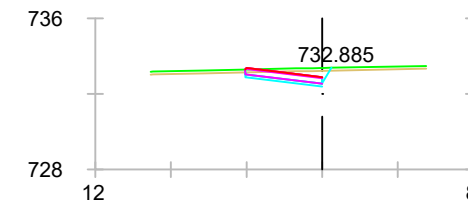
S. FIRME = 1.40 m2. S. VEGETAL = 0.67 m2.
S. D TIERRA = 2.56 m2. S. ZA = 1.20 m2.
S. SUELO SEL 1 = 0.60 m2. S. Aglomerado = 0.12 m2.
S. TERRAPLEN = 0.01 m2. S. Microaglomerado = 0.08 m2.

**Pk=0+980**

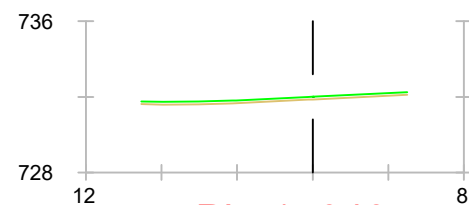
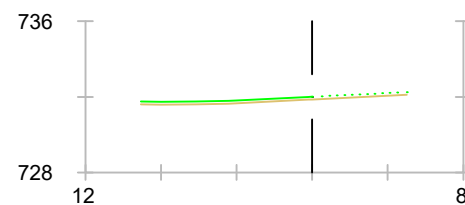
S. FIRME = 1.46 m2. S. VEGETAL = 0.68 m2.
S. D TIERRA = 0.67 m2. S. ZA = 1.25 m2.
S. SUELO SEL 1 = 0.66 m2. S. Aglomerado = 0.12 m2.
S. TERRAPLEN = 0.13 m2. S. Microaglomerado = 0.08 m2.

**Pk=1+000**

S. FIRME = 1.45 m2. S. VEGETAL = 0.67 m2.
S. D TIERRA = 1.47 m2. S. ZA = 1.25 m2.
S. SUELO SEL 1 = 0.64 m2. S. Aglomerado = 0.12 m2.
S. TERRAPLEN = 0.01 m2. S. Microaglomerado = 0.08 m2.

**Pk=1+020**

S. FIRME = 1.42 m2. S. VEGETAL = 0.69 m2.
S. D TIERRA = 2.41 m2. S. ZA = 1.22 m2.
S. SUELO SEL 1 = 0.61 m2. S. Aglomerado = 0.12 m2.
S. TERRAPLEN = 0.01 m2. S. Microaglomerado = 0.08 m2.

**Pk=1+040****Pk=1+040.163**