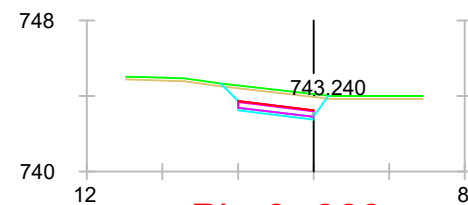
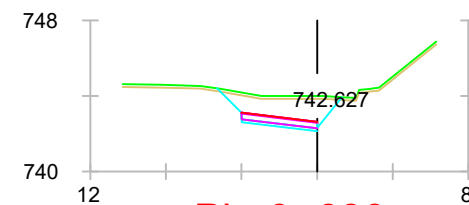
**Pk=0+640**

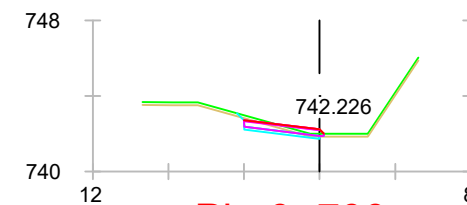
S. FIRME = 1.40 m2. S. VEGETAL = 1.23 m2.
 S. D TIERRA = 15.54 m2. S. ZA = 1.20 m2.
 S. SUELO SEL 1 = 0.60 m2. S. Aglomerado = 0.12 m2.
 S. TERRAPLEN = 0.02 m2. S. Microaglomerado = 0.08 m2.

**Pk=0+660**

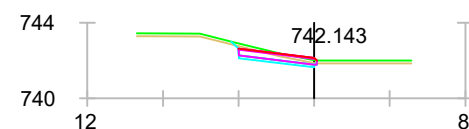
S. FIRME = 1.40 m2. S. VEGETAL = 0.86 m2.
 S. D TIERRA = 5.39 m2. S. ZA = 1.20 m2.
 S. SUELO SEL 1 = 0.60 m2. S. Aglomerado = 0.12 m2.
 S. TERRAPLEN = 0.02 m2. S. Microaglomerado = 0.08 m2.

**Pk=0+680**

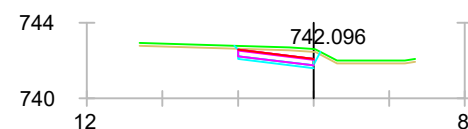
S. FIRME = 1.40 m2. S. VEGETAL = 0.99 m2.
 S. D TIERRA = 7.46 m2. S. ZA = 1.20 m2.
 S. SUELO SEL 1 = 0.60 m2. S. Aglomerado = 0.12 m2.
 S. TERRAPLEN = 0.02 m2. S. Microaglomerado = 0.08 m2.

**Pk=0+700**

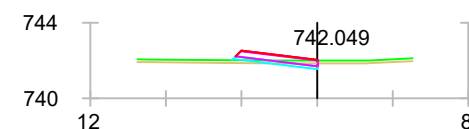
S. FIRME = 1.45 m2. S. VEGETAL = 0.69 m2.
 S. D TIERRA = 1.25 m2. S. ZA = 1.20 m2.
 S. SUELO SEL 1 = 0.60 m2. S. Aglomerado = 0.12 m2.
 S. TERRAPLEN = 0.02 m2. S. Microaglomerado = 0.08 m2.

**Pk=0+720**

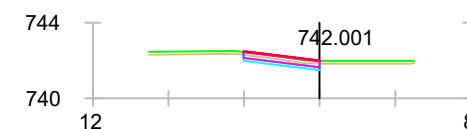
S. FIRME = 1.44 m2. S. VEGETAL = 0.68 m2.
 S. D TIERRA = 1.66 m2. S. ZA = 1.20 m2.
 S. SUELO SEL 1 = 0.60 m2. S. Aglomerado = 0.12 m2.
 S. TERRAPLEN = 0.02 m2. S. Microaglomerado = 0.08 m2.

**Pk=0+740**

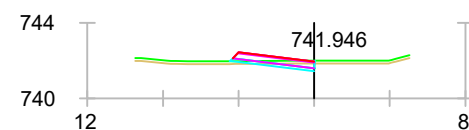
S. FIRME = 1.40 m2. S. VEGETAL = 0.69 m2.
 S. D TIERRA = 3.02 m2. S. ZA = 1.20 m2.
 S. SUELO SEL 1 = 0.60 m2. S. Aglomerado = 0.12 m2.
 S. TERRAPLEN = 0.02 m2. S. Microaglomerado = 0.08 m2.

**Pk=0+760**

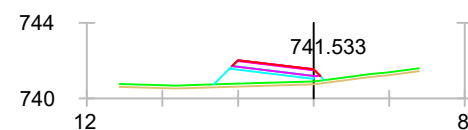
S. FIRME = 1.47 m2. S. VEGETAL = 0.68 m2.
 S. D TIERRA = 0.38 m2. S. ZA = 1.25 m2.
 S. SUELO SEL 1 = 0.66 m2. S. Aglomerado = 0.12 m2.
 S. TERRAPLEN = 0.23 m2. S. Microaglomerado = 0.08 m2.

**Pk=0+780**

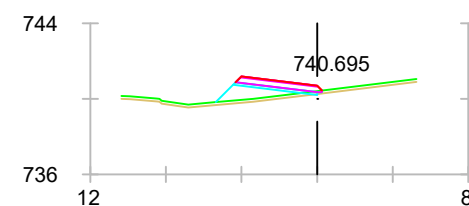
S. FIRME = 1.41 m2. S. ZA = 1.21 m2.
 S. D TIERRA = 1.20 m2. S. Aglomerado = 0.12 m2.
 S. SUELO SEL 1 = 0.60 m2. S. Microaglomerado = 0.08 m2.
 S. VEGETAL = 0.61 m2.

**Pk=0+800**

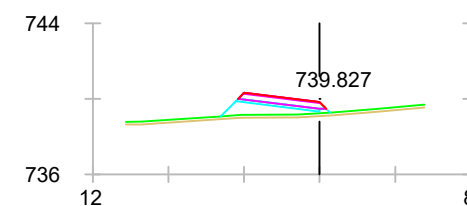
S. FIRME = 1.46 m2. S. VEGETAL = 0.68 m2.
 S. D TIERRA = 0.64 m2. S. ZA = 1.25 m2.
 S. SUELO SEL 1 = 0.66 m2. S. Aglomerado = 0.12 m2.
 S. TERRAPLEN = 0.12 m2. S. Microaglomerado = 0.08 m2.

**Pk=0+820**

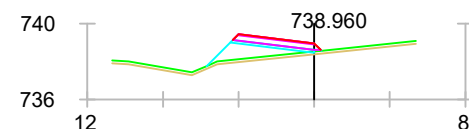
S. FIRME = 1.52 m2. S. ZA = 1.25 m2.
 S. SUELO SEL 1 = 0.66 m2. S. Aglomerado = 0.12 m2.
 S. TERRAPLEN = 3.44 m2. S. Microaglomerado = 0.08 m2.
 S. VEGETAL = 0.88 m2. S. Rellenos = 0.06 m2.

**Pk=0+840**

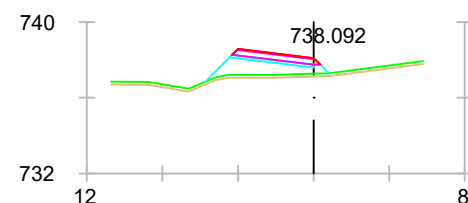
S. FIRME = 1.51 m2. S. VEGETAL = 0.84 m2.
 S. D TIERRA = 0.01 m2. S. ZA = 1.25 m2.
 S. SUELO SEL 1 = 0.66 m2. S. Aglomerado = 0.12 m2.
 S. TERRAPLEN = 2.65 m2. S. Microaglomerado = 0.08 m2.

**Pk=0+860**

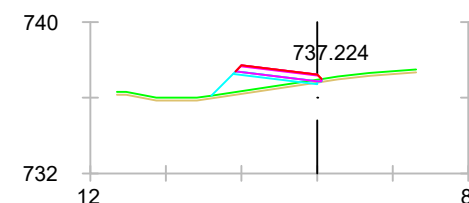
S. FIRME = 1.52 m2. S. ZA = 1.25 m2.
 S. SUELO SEL 1 = 0.66 m2. S. Aglomerado = 0.12 m2.
 S. TERRAPLEN = 3.18 m2. S. Microaglomerado = 0.08 m2.
 S. VEGETAL = 0.87 m2. S. Rellenos = 0.06 m2.

**Pk=0+880**

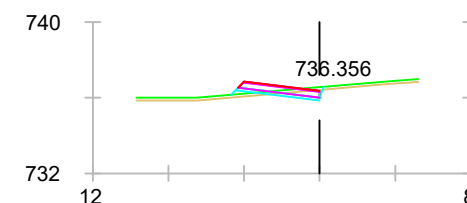
S. FIRME = 1.52 m2. S. ZA = 1.25 m2.
 S. SUELO SEL 1 = 0.66 m2. S. Aglomerado = 0.12 m2.
 S. TERRAPLEN = 3.36 m2. S. Microaglomerado = 0.08 m2.
 S. VEGETAL = 0.91 m2. S. Rellenos = 0.06 m2.

**Pk=0+900**

S. FIRME = 1.52 m2. S. ZA = 1.25 m2.
 S. SUELO SEL 1 = 0.66 m2. S. Aglomerado = 0.12 m2.
 S. TERRAPLEN = 4.62 m2. S. Microaglomerado = 0.08 m2.
 S. VEGETAL = 0.98 m2. S. Rellenos = 0.06 m2.

**Pk=0+920**

S. FIRME = 1.51 m2. S. VEGETAL = 0.88 m2.
 S. D TIERRA = 0.01 m2. S. ZA = 1.25 m2.
 S. SUELO SEL 1 = 0.66 m2. S. Aglomerado = 0.12 m2.
 S. TERRAPLEN = 3.10 m2. S. Microaglomerado = 0.08 m2.

**Pk=0+940**

S. FIRME = 1.46 m2. S. VEGETAL = 0.74 m2.
 S. D TIERRA = 0.77 m2. S. ZA = 1.25 m2.
 S. SUELO SEL 1 = 0.66 m2. S. Aglomerado = 0.12 m2.
 S. TERRAPLEN = 0.40 m2. S. Microaglomerado = 0.08 m2.