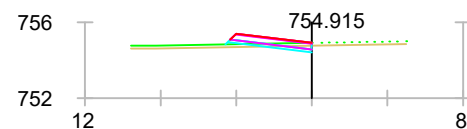
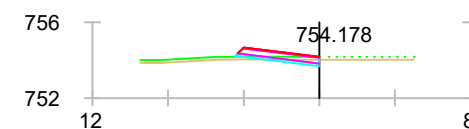
**Pk=0+320**

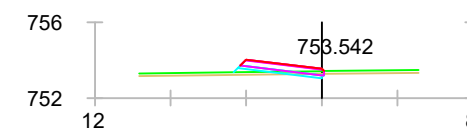
S. FIRME = 1.46 m2. S. VEGETAL = 0.65 m2.  
 S. D TIERRA = 0.88 m2. S. ZA = 1.25 m2.  
 S. SUELO SEL 1 = 0.65 m2. S. Aglomerado = 0.12 m2.  
 S. TERRAPLEN = 0.00 m2. S. Microaglomerado = 0.08 m2.

**Pk=0+340**

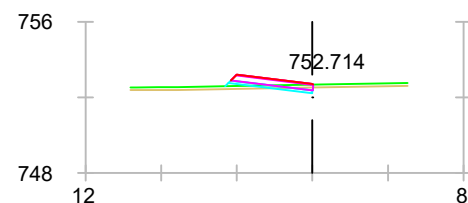
S. FIRME = 1.46 m2. S. VEGETAL = 0.69 m2.  
 S. D TIERRA = 0.44 m2. S. ZA = 1.25 m2.  
 S. SUELO SEL 1 = 0.66 m2. S. Aglomerado = 0.12 m2.  
 S. TERRAPLEN = 0.29 m2. S. Microaglomerado = 0.08 m2.

**Pk=0+360**

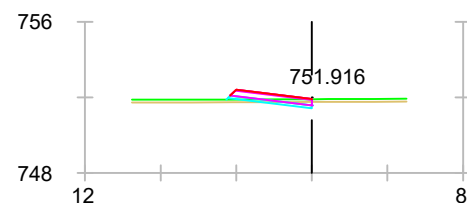
S. FIRME = 1.45 m2. S. VEGETAL = 0.67 m2.  
 S. D TIERRA = 0.51 m2. S. ZA = 1.25 m2.  
 S. SUELO SEL 1 = 0.66 m2. S. Aglomerado = 0.12 m2.  
 S. TERRAPLEN = 0.15 m2. S. Microaglomerado = 0.08 m2.

**Pk=0+380**

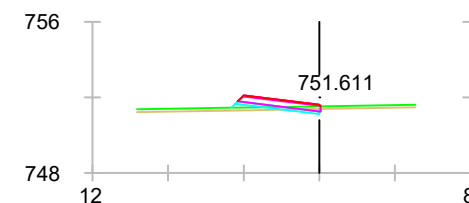
S. FIRME = 1.49 m2. S. VEGETAL = 0.72 m2.  
 S. D TIERRA = 0.21 m2. S. ZA = 1.25 m2.  
 S. SUELO SEL 1 = 0.66 m2. S. Aglomerado = 0.12 m2.  
 S. TERRAPLEN = 0.56 m2. S. Microaglomerado = 0.08 m2.

**Pk=0+400**

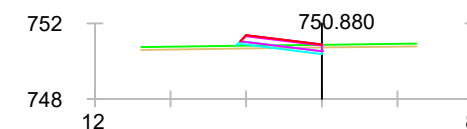
S. FIRME = 1.47 m2. S. VEGETAL = 0.70 m2.  
 S. D TIERRA = 0.34 m2. S. ZA = 1.25 m2.  
 S. SUELO SEL 1 = 0.66 m2. S. Aglomerado = 0.12 m2.  
 S. TERRAPLEN = 0.40 m2. S. Microaglomerado = 0.08 m2.

**Pk=0+420**

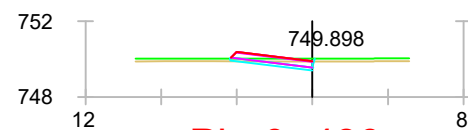
S. FIRME = 1.46 m2. S. VEGETAL = 0.68 m2.  
 S. D TIERRA = 0.45 m2. S. ZA = 1.25 m2.  
 S. SUELO SEL 1 = 0.66 m2. S. Aglomerado = 0.12 m2.  
 S. TERRAPLEN = 0.21 m2. S. Microaglomerado = 0.08 m2.

**Pk=0+440**

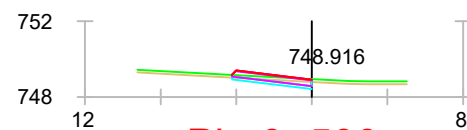
S. FIRME = 1.48 m2. S. VEGETAL = 0.71 m2.  
 S. D TIERRA = 0.27 m2. S. ZA = 1.25 m2.  
 S. SUELO SEL 1 = 0.66 m2. S. Aglomerado = 0.12 m2.  
 S. TERRAPLEN = 0.49 m2. S. Microaglomerado = 0.08 m2.

**Pk=0+460**

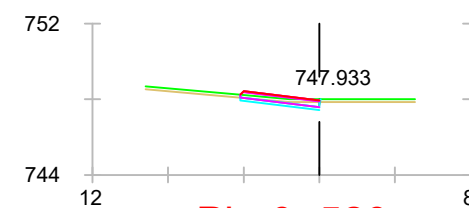
S. FIRME = 1.46 m2. S. VEGETAL = 0.69 m2.  
 S. D TIERRA = 0.43 m2. S. ZA = 1.25 m2.  
 S. SUELO SEL 1 = 0.66 m2. S. Aglomerado = 0.12 m2.  
 S. TERRAPLEN = 0.28 m2. S. Microaglomerado = 0.08 m2.

**Pk=0+480**

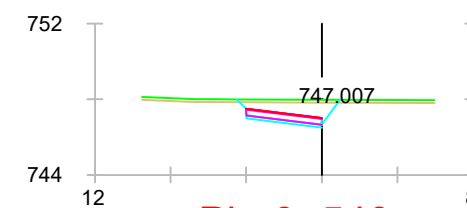
S. FIRME = 1.46 m2. S. VEGETAL = 0.67 m2.  
 S. D TIERRA = 0.96 m2. S. ZA = 1.25 m2.  
 S. SUELO SEL 1 = 0.65 m2. S. Aglomerado = 0.12 m2.  
 S. TERRAPLEN = 0.01 m2. S. Microaglomerado = 0.08 m2.

**Pk=0+500**

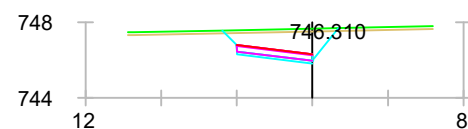
S. FIRME = 1.45 m2. S. VEGETAL = 0.64 m2.  
 S. D TIERRA = 0.98 m2. S. ZA = 1.25 m2.  
 S. SUELO SEL 1 = 0.63 m2. S. Aglomerado = 0.12 m2.  
 S. TERRAPLEN = 0.00 m2. S. Microaglomerado = 0.08 m2.

**Pk=0+520**

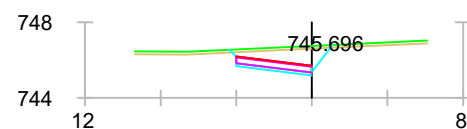
S. FIRME = 1.45 m2. S. VEGETAL = 0.64 m2.  
 S. D TIERRA = 0.99 m2. S. ZA = 1.24 m2.  
 S. SUELO SEL 1 = 0.63 m2. S. Aglomerado = 0.12 m2.  
 S. TERRAPLEN = 0.00 m2. S. Microaglomerado = 0.08 m2.

**Pk=0+540**

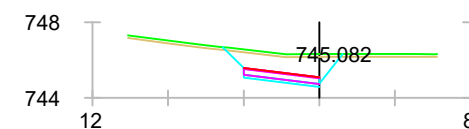
S. FIRME = 1.40 m2. S. VEGETAL = 0.82 m2.  
 S. D TIERRA = 4.90 m2. S. ZA = 1.20 m2.  
 S. SUELO SEL 1 = 0.60 m2. S. Aglomerado = 0.12 m2.  
 S. TERRAPLEN = 0.02 m2. S. Microaglomerado = 0.08 m2.

**Pk=0+560**

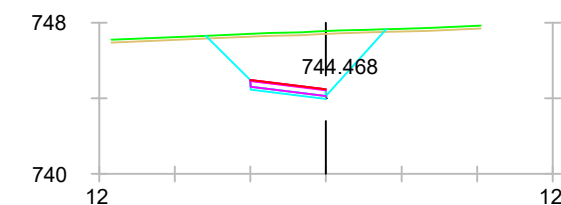
S. FIRME = 1.40 m2. S. VEGETAL = 0.92 m2.  
 S. D TIERRA = 6.82 m2. S. ZA = 1.20 m2.  
 S. SUELO SEL 1 = 0.60 m2. S. Aglomerado = 0.12 m2.  
 S. TERRAPLEN = 0.02 m2. S. Microaglomerado = 0.08 m2.

**Pk=0+580**

S. FIRME = 1.40 m2. S. VEGETAL = 0.82 m2.  
 S. D TIERRA = 4.91 m2. S. ZA = 1.20 m2.  
 S. SUELO SEL 1 = 0.60 m2. S. Aglomerado = 0.12 m2.  
 S. TERRAPLEN = 0.02 m2. S. Microaglomerado = 0.08 m2.

**Pk=0+600**

S. FIRME = 1.40 m2. S. VEGETAL = 0.95 m2.  
 S. D TIERRA = 6.81 m2. S. ZA = 1.20 m2.  
 S. SUELO SEL 1 = 0.60 m2. S. Aglomerado = 0.12 m2.  
 S. TERRAPLEN = 0.02 m2. S. Microaglomerado = 0.08 m2.

**Pk=0+620**

S. FIRME = 1.40 m2. S. VEGETAL = 1.43 m2.  
 S. D TIERRA = 20.01 m2. S. ZA = 1.20 m2.  
 S. SUELO SEL 1 = 0.60 m2. S. Aglomerado = 0.12 m2.  
 S. TERRAPLEN = 0.02 m2. S. Microaglomerado = 0.08 m2.