

# CERTIFICADO

EXPEDIENTE Nº	ÓRGANO COLEGIADO	FECHA DE LA SESIÓN
1433/2022	La Junta de Gobierno Local	24/05/2023

EN CALIDAD DE SECRETARIO/A DE ESTE ÓRGANO, CERTIFICO:

Que en la sesión celebrada en la fecha arriba indicada se adoptó el siguiente acuerdo:

**EXPEDIENTE 1433/2022. ACTUACIONES URBANÍSTICAS - MOCIÓN DE ALCALDÍA A LA JUNTA DE GOBIERNO LOCAL PARA APROBAR LA SOLICITUD DEL PROGRAMA DE AYUDA A LAS ACTUACIONES DE REHABILITACIÓN A NIVEL DE BARRIO DE UN ENTORNO RESIDENCIAL DE REHABILITACIÓN PROGRAMADA EN NUEVO BAZTÁN**

Favorable      Tipo de votación: Unanimidad/Asentimiento

## RESOLUCIÓN

MOCIÓN DE ALCALDÍA A LA JUNTA DE GOBIERNO LOCAL PARA APROBAR LA SOLICITUD DEL PROGRAMA DE AYUDA A LAS ACTUACIONES DE REHABILITACIÓN A NIVEL DE BARRIO DE UN ENTORNO RESIDENCIAL DE REHABILITACIÓN PROGRAMADA EN NUEVO BAZTÁN

El Real Decreto 853/2021, de 5 de octubre, por el que se regulan los programas de ayuda en materia de rehabilitación residencial y vivienda social del Plan de Recuperación, Transformación y Resiliencia, en el marco del componente 2 del Plan de Recuperación, Transformación y Resiliencia de España, articula y regula, entre otros, el Programa de ayuda a las actuaciones de rehabilitación a nivel de barrio, que se encuadra específicamente en la inversión C02.I01 del componente 2 «Programa de rehabilitación para la recuperación económica y social en entornos residenciales».

El Programa de ayuda a las actuaciones de rehabilitación a nivel de barrio tiene como objeto la financiación de la realización conjunta de obras de rehabilitación en edificios de uso predominante residencial y viviendas, incluidas las viviendas unifamiliares, y de urbanización o reurbanización de espacios públicos dentro de ámbitos de actuación denominados Entornos Residenciales de Rehabilitación Programada (ERRP) previamente delimitados.



En este contexto, se propone a la Junta de Gobierno Local del Ayuntamiento:

Aprobar la solicitud al Ministerio de Transportes, Movilidad y Agenda Urbana y a la Comunidad de Madrid de la aprobación del siguiente Entorno Residencial de Rehabilitación Programada (ERRP): “RESIDENCIAL”, a efectos de suscribir los convenios correspondientes y así poder obtener ayudas para financiar actuaciones principalmente en materia de rehabilitación energética con cargo al Programa de ayuda a las actuaciones de rehabilitación a nivel de barrio, regulado en el Real Decreto 853/2021, de 5 de octubre, por el que se regulan los programas de ayuda en materia de rehabilitación residencial y vivienda social del Plan de Recuperación, Transformación y Resiliencia.

Se adjuntan el listado de inmuebles incluidos en el ERRP propuesto.

Asimismo, señalar que, en caso de aprobación, se facultaría expresamente al Sr. Alcalde para la suscripción de los convenios preceptivos así como todos los trámites necesarios hasta la conclusión de los expedientes antes citados.

Propuesta que someto para su aprobación y acuerdos que se estimen oportunos.

En Nuevo Baztán, a 17 de mayo de 2023.

ALCALDE

## DOCUMENTO FIRMADO ELECTRÓNICAMENTE

**MOCIÓN DE ALCALDÍA A LA JUNTA DE GOBIERNO LOCAL PARA APROBAR LA SOLICITUD DEL PROGRAMA DE AYUDA A LAS ACTUACIONES DE REHABILITACIÓN A NIVEL DE BARRIO DE UN ENTORNO RESIDENCIAL DE REHABILITACIÓN PROGRAMADA EN NUEVO BAZTÁN**

El Real Decreto 853/2021, de 5 de octubre, por el que se regulan los programas de ayuda en materia de rehabilitación residencial y vivienda social del Plan de Recuperación, Transformación y Resiliencia, en el marco del componente 2 del Plan de Recuperación, Transformación y Resiliencia de España, articula y regula, entre otros, el Programa de ayuda a las actuaciones de rehabilitación a nivel de barrio, que se encuadra específicamente en la inversión C02.I01 del componente 2 «Programa de rehabilitación para la recuperación económica y social en entornos residenciales».

El Programa de ayuda a las actuaciones de rehabilitación a nivel de barrio tiene como objeto la financiación de la realización conjunta de obras de rehabilitación en edificios de uso predominante residencial y viviendas, incluidas las viviendas unifamiliares, y de urbanización o reurbanización de espacios públicos dentro de ámbitos de actuación denominados Entornos Residenciales de Rehabilitación Programada (ERRP) previamente delimitados.

En este contexto, se propone a la Junta de Gobierno Local del Ayuntamiento:

*Aprobar la solicitud al Ministerio de Transportes, Movilidad y Agenda Urbana y a la Comunidad de Madrid de la aprobación del siguiente Entorno Residencial de Rehabilitación Programada (ERRP): "RESIDENCIAL", a efectos de suscribir los convenios correspondientes y así poder obtener ayudas para financiar actuaciones principalmente en materia de rehabilitación energética con cargo al Programa de ayuda a las actuaciones de rehabilitación a nivel de barrio, regulado en el Real Decreto 853/2021, de 5 de octubre, por el que se regulan los programas de ayuda en materia de rehabilitación residencial y vivienda social del Plan de Recuperación, Transformación y Resiliencia.*

*Se adjuntan el listado de inmuebles incluidos en el ERRP propuesto.*

*Asimismo, señalar que, en caso de aprobación, se facultaría expresamente al Sr. Alcalde para la suscripción de los convenios preceptivos así como todos los trámites necesarios hasta la conclusión de los expedientes antes citados.*

Propuesta que someto para su aprobación y acuerdos que se estimen oportunos.

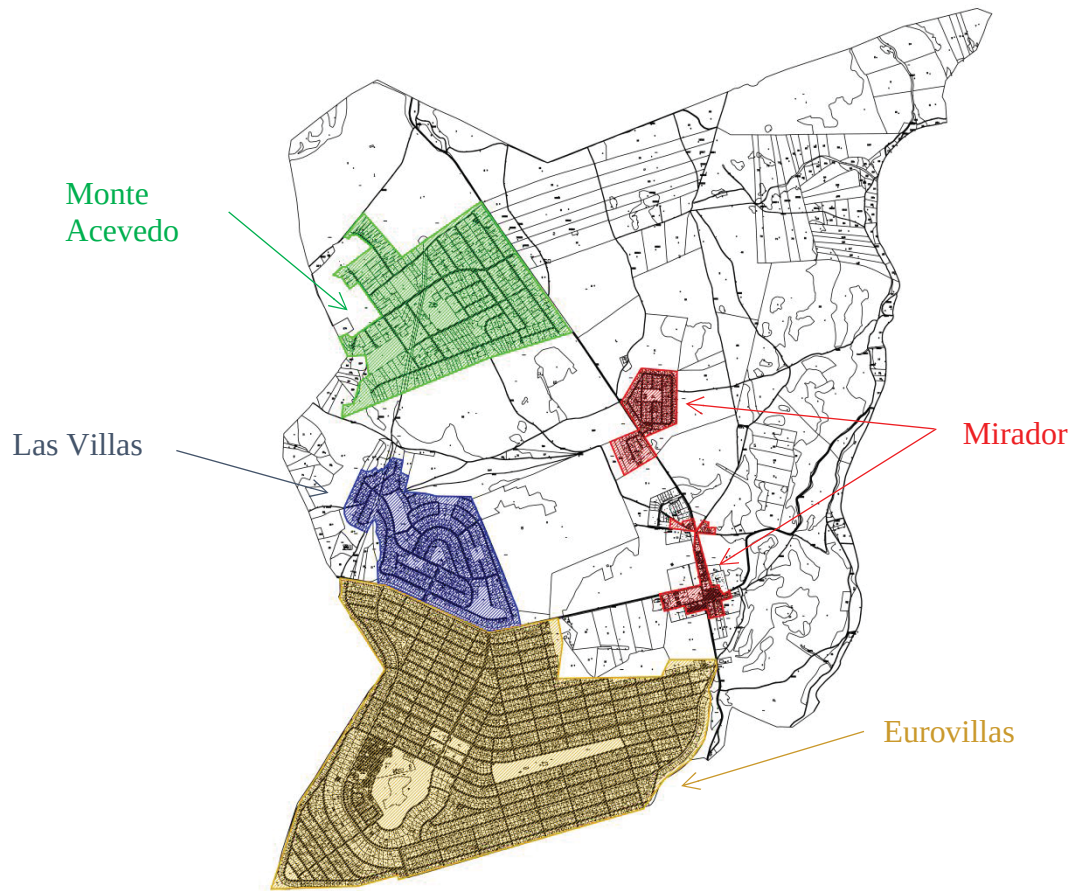
En Nuevo Baztán, a 17 de mayo de 2023.

ALCALDE

Fdo.: Nombre y apellidos



## ERRP 01 – RESIDENCIAL




Referencia catastral	Dirección	Viviendas		Año constr.	Edificio	
		Nº	m2c		m2c	% res.
8282502VK7688S	AV ATENAS 01	1	150	2006	244	61%
8282501VK7688S	AV ATENAS 03	1	191	2007	226	85%
8182907VK7688S	AV ATENAS 05	1	250	2002	546	46%
8182906VK7688S	AV ATENAS 07	1	140	1993	188	74%
8182905VK7688S	AV ATENAS 09	1	190	1980	242	79%
8182903VK7688S	AV ATENAS 13	1	150	1995	234	64%
8182902VK7688S	AV ATENAS 15	1	166	1995	368	45%
8182901VK7688S	AV ATENAS 17	1	168	2004	209	80%
7982706VK7688S	AV ATENAS 19	1	270	1996	414	65%
7982705VK7688S	AV ATENAS 21	1	240	1997	340	71%
7982704VK7678S	AV ATENAS 23	1	190	2003	283	67%
7982703VK7678S	AV ATENAS 25	1	225	1994	250	9
7982702VK7678S	AV ATENAS 27	1	254	2008	311	8
7881301VK7678S	AV ATENAS 33	1	264	1993	423	6
7782307VK7678S	AV ATENAS 35	1	128	2005	160	8
7782306VK7678S	AV ATENAS 37	1	154	2007	258	6
7782304VK7678S	AV ATENAS 41	1	218	1999	281	7
7782303VK7678S	AV ATENAS 43	1	161	2006	197	8
7782302VK7678S	AV ATENAS 45	1	109	2002	134	81
7782301VK7678S	AV ATENAS 47	1	177	2002	250	71
7583906VK7678S	AV ATENAS 51	1	135	2000	259	52
7583905VK7678S	AV ATENAS 53	1	100	2008	106	

Referencia catastral	Dirección	Viviendas		Año constr.	Edificio	
		Nº	m2c		m2c	% res.
7583904VK7678S	AV ATENAS 55	1	101	1994	121	83%
7583903VK7678S	AV ATENAS 57	1	184	2003	280	66%
7583902VK7678S	AV ATENAS 59	1	158	1995	313	50%
7583901VK7678S	AV ATENAS 61	1	154	2002	193	80%
7384606VK7678S	AV ATENAS 63	1	103	2001	149	69%
7384605VK7678S	AV ATENAS 65	1	134	2007	214	63%
7384604VK7678S	AV ATENAS 67	1	166	2008	213	78%
7384603VK7678S	AV ATENAS 69	1	120	1994	196	61%
7184805VK7678N	AV ATENAS 77	1	112	2002	148	76%
7184804VK7678N	AV ATENAS 79	1	124	2003	243	51%
7184803VK7678N	AV ATENAS 81	1	121	1999	155	78%
7085108VK7678N	AV ATENAS 87	1	334	2005	552	61%
7085106VK7678N	AV ATENAS 91	1	147	2004	186	79%
7085102VK7668N	AV ATENAS 99	1	173	2005	338	51%
8282503VK7688S	AV BRUSELAS 02	1	178	2001	230	77%
8282504VK7688S	AV BRUSELAS 04	1	152	1996	209	73%
8181507VK7688S	AV BRUSELAS 05	1	118	2007	149	79%
8182908VK7688S	AV BRUSELAS 06	1	143	1998	275	52%
8181506VK7688S	AV BRUSELAS 07	1	164	1976	210	78%
8182909VK7688S	AV BRUSELAS 08	1	342	1992	244	140%
8182910VK7688S	AV BRUSELAS 10	1	228	1985	292	78%
8181504VK7688S	AV BRUSELAS 11	1	124	1980	212	58%
8182911VK7688S	AV BRUSELAS 12	1	133	1993	224	59%
8182912VK7688S	AV BRUSELAS 14	1	166	1997	203	82%
8181502VK7688S	AV BRUSELAS 15	1	52	1990	59	88%
8182913VK7688S	AV BRUSELAS 16	1	164	1993	304	54%
8181501VK7688S	AV BRUSELAS 17	1	148	2014	193	77%
8182914VK7688S	AV BRUSELAS 18	1	182	1994	422	43%
7981607VK7688S	AV BRUSELAS 19	1	169	1970	192	88%
7982707VK7688S	AV BRUSELAS 20	1	134	2000	156	86%
7981606VK7688S	AV BRUSELAS 21	1	163	1999	320	51%
7982708VK7688S	AV BRUSELAS 22	1	185	2021	240	77%
7981605VK7688S	AV BRUSELAS 23	1	168	1992	237	71%
7982709VK7678S	AV BRUSELAS 24	1	196	1996	280	70%
7981604VK7678S	AV BRUSELAS 25	1	161	1996	301	53%
7981603VK7678S	AV BRUSELAS 27	1	123	2003	292	42%
7982711VK7678S	AV BRUSELAS 28	1	161	1995	607	27%
7981602VK7678S	AV BRUSELAS 29	1	143	1977	211	6
7982712VK7678S	AV BRUSELAS 30	1	158	1999	226	7
7981601VK7678S	AV BRUSELAS 31	1	224	2003	243	9
7881316VK7678S	AV BRUSELAS 34	1	242	2002	274	8
7881317VK7678S	AV BRUSELAS 35	1	184	2003	261	7
7881315VK7678S	AV BRUSELAS 36	1	136	2014	228	6
7881323VK7678S	AV BRUSELAS 37	1	152	2003	258	5
7881314VK7678S	AV BRUSELAS 39	1	125	2008	148	84
7782309VK7678S	AV BRUSELAS 40	1	164	2001	241	68
7682707VK7678S	AV BRUSELAS 41	1	170	1996	245	69


Referencia catastral	Dirección	Viviendas		Año constr.	Edificio	
		Nº	m2c		m2c	% res.
7782310VK7678S	AV BRUSELAS 42	1	136	2002	248	55%
7682705VK7678S	AV BRUSELAS 45	1	140	1994	210	67%
7782312VK7678S	AV BRUSELAS 46	1	194	1994	257	75%
7782313VK7678S	AV BRUSELAS 48	1	115	1983	175	66%
7682703VK7678S	AV BRUSELAS 49	1	136	1996	205	66%
7782314VK7678S	AV BRUSELAS 50	1	128	1970	128	100%
7682702VK7678S	AV BRUSELAS 51	1	256	1975	353	73%
7583908VK7678S	AV BRUSELAS 52	1	232	1990	362	64%
7682701VK7678S	AV BRUSELAS 53	1	195	1990	311	63%
7583909VK7678S	AV BRUSELAS 54	1	115	2004	207	56%
7482507VK7678S	AV BRUSELAS 55	1	140	1999	234	60%
7583910VK7678S	AV BRUSELAS 56	1	152	2006	379	40%
7482506VK7678S	AV BRUSELAS 57	1	157	1999	201	78%
7583911VK7678S	AV BRUSELAS 58	1	190	2002	257	74%
7583912VK7678S	AV BRUSELAS 60	1	170	2003	247	69%
7583913VK7678S	AV BRUSELAS 62	1	94	1996	183	51%
7482503VK7678S	AV BRUSELAS 63	1	112	1994	243	46%
7583914VK7678S	AV BRUSELAS 64	1	120	1994	215	56%
7482502VK7678S	AV BRUSELAS 65	1	118	1996	193	61%
7384607VK7678S	AV BRUSELAS 66	1	232	1996	134	173%
7383306VK7678S	AV BRUSELAS 69	1	99	1993	122	81%
7383305VK7678S	AV BRUSELAS 71	1	217	2001	317	68%
7383304VK7678S	AV BRUSELAS 73	1	184	2002	317	58%
7383303VK7678S	AV BRUSELAS 75	1	188	1997	229	82%
7384612VK7678S	AV BRUSELAS 76	1	147	2015	178	83%
7383302VK7678S	AV BRUSELAS 77	1	193	2004	278	69%
7384613VK7678S	AV BRUSELAS 78	1	24	2015	24	100%
7184807VK7678S	AV BRUSELAS 80	1	130	1999	187	70%
7184823VK7678S	AV BRUSELAS 82	1	174	2000	174	100%
7184824VK7678S	AV BRUSELAS 83	1	139	1998	186	75%
7184822VK7678N	AV BRUSELAS 84	1	53	2000	53	100%
7184830VK7678S	AV BRUSELAS 85	1	134	2000	210	64%
7184821VK7678N	AV BRUSELAS 86	1	178	2000	274	65%
7184829VK7678S	AV BRUSELAS 87	1	261	2000	349	75%
7184820VK7678N	AV BRUSELAS 88	1	167	2004	273	61%
7184819VK7678N	AV BRUSELAS 90	1	214	2005	331	65%
7085127VK7678N	AV BRUSELAS 93	1	174	2005	380	46%
7085126VK7678N	AV BRUSELAS 94	1	313	2014	408	7
7085125VK7678N	AV BRUSELAS 96	1	230	2009	337	6
7085138VK7668N	AV BRUSELAS 97	1	123	1999	196	6
7085137VK7668N	AV BRUSELAS 99	1	148	2006	257	5
7085123VK7668N	AV BRUSELAS 100	1	169	1997	248	6
7085136VK7668N	AV BRUSELAS 101	1	132	2003	263	5
7085122VK7668N	AV BRUSELAS 102	1	87	1970	119	7
7085135VK7668N	AV BRUSELAS 103	1	189	2007	239	79%
7085121VK7668N	AV BRUSELAS 104	1	144	2012	181	80%
7085119VK7668N	AV BRUSELAS 105	1	68	1999	108	63%

Referencia catastral	Dirección	Viviendas		Año constr.	Edificio	
		Nº	m2c		m2c	% res.
7085120VK7668N	AV BRUSELAS 106	1	139	1996	253	55%
7911111VK7771S	AV CENTRAL 02	2	177	1980	304	58%
7607504VK7770N	AV CENTRAL 11	1	155	1980	220	70%
7607503VK7770N	AV CENTRAL 13	2	143	1980	1714	8%
7607502VK7770N	AV CENTRAL 15	1	60	2014	73	82%
7607501VK7770N	AV CENTRAL 17	3	100	1980	182	55%
7207810VK7770N	AV CENTRAL 18	2	258	1980	330	78%
7207811VK7770N	AV CENTRAL 20	2	137	2004	157	87%
7505301VK7770N	AV CENTRAL 21	1	17	1979	17	100%
7207813VK7770N	AV CENTRAL 26	2	58	1980	79	73%
6908922VK7760S	AV CENTRAL 27	3	212	1980	281	75%
7207814VK7770N	AV CENTRAL 28	2	141	1980	307	46%
6908923VK7760S	AV CENTRAL 29	2	83	1980	186	45%
6908934VK7760S	AV CENTRAL 30	4	153	1988	257	60%
6908933VK7760S	AV CENTRAL 32	3	127	1980	287	44%
6908932VK7760S	AV CENTRAL 34	3	267	1980	378	71%
6908931VK7760S	AV CENTRAL 36	4	125	1980	301	42%
8382103VK7688S	AV COPENHAGUE 02	1	129	2022	154	84%
8381201VK7688S	AV COPENHAGUE 03	1	168	1995	387	43%
8382104VK7688S	AV COPENHAGUE 04	1	154	1996	176	88%
8281007VK7688S	AV COPENHAGUE 05	1	179	1994	370	48%
8281006VK7688S	AV COPENHAGUE 07	1	168	1989	177	95%
8181509VK7688S	AV COPENHAGUE 08	1	154	2004	305	50%
8281005VK7688S	AV COPENHAGUE 09	1	179	1994	300	60%
8181510VK7688S	AV COPENHAGUE 10	1	190	1996	279	68%
8281004VK7688S	AV COPENHAGUE 11	1	122	1993	179	68%
8281003VK7688S	AV COPENHAGUE 13	1	236	2014	272	87%
8181512VK7688S	AV COPENHAGUE 14	1	143	2006	209	68%
8281002VK7688S	AV COPENHAGUE 15	1	204	1993	250	82%
8281001VK7688S	AV COPENHAGUE 17	1	108	1971	151	72%
8181514VK7688S	AV COPENHAGUE 18	1	111	1974	111	100%
8080206VK7688S	AV COPENHAGUE 21	1	129	1997	235	55%
7981609VK7688S	AV COPENHAGUE 22	1	197	1975	197	100%
8080205VK7688S	AV COPENHAGUE 23	1	142	1995	208	68%
7981610VK7688S	AV COPENHAGUE 24	1	200	1977	321	62%
8080204VK7688S	AV COPENHAGUE 25	1	103	1996	151	68%
7981611VK7678S	AV COPENHAGUE 26	1	217	1974	289	75%
8080203VK7678S	AV COPENHAGUE 27	1	119	1983	279	4
7981612VK7678S	AV COPENHAGUE 28	1	86	1973	137	6
8080202VK7678S	AV COPENHAGUE 29	1	217	1992	273	7
7981613VK7678S	AV COPENHAGUE 30	1	168	1996	201	8
8080201VK7678S	AV COPENHAGUE 31	1	209	1993	241	8
7981614VK7678S	AV COPENHAGUE 32	1	150	1995	219	6
7881318VK7678S	AV COPENHAGUE 36	1	88	2004	210	4
7881322VK7678S	AV COPENHAGUE 38	1	121	1989	145	83
7881319VK7678S	AV COPENHAGUE 39	1	214	1994	391	55
7881313VK7678S	AV COPENHAGUE 40	1	113	1979	137	82

Referencia catastral	Dirección	Viviendas		Año constr.	Edificio	
		Nº	m2c		m2c	% res.
7881320VK7678S	AV COPENHAGUE 41	1	157	1998	308	51%
7682708VK7678S	AV COPENHAGUE 42	1	261	1976	323	81%
7881321VK7678S	AV COPENHAGUE 43	1	143	2005	165	87%
7682709VK7678S	AV COPENHAGUE 44	1	157	1997	208	75%
7881312VK7678S	AV COPENHAGUE 45	1	174	2005	216	81%
7682710VK7678S	AV COPENHAGUE 46	1	137	1993	289	47%
7681907VK7678S	AV COPENHAGUE 47	1	141	2004	221	64%
7682711VK7678S	AV COPENHAGUE 48	1	155	2003	233	67%
7681906VK7678S	AV COPENHAGUE 49	1	142	1997	158	90%
7682712VK7678S	AV COPENHAGUE 50	1	119	1993	140	85%
7681905VK7678S	AV COPENHAGUE 51	1	154	1974	226	68%
7682713VK7678S	AV COPENHAGUE 52	1	231	2000	293	79%
7681904VK7678S	AV COPENHAGUE 53	1	156	2004	213	73%
7681903VK7678S	AV COPENHAGUE 55	1	136	1998	185	74%
7482508VK7678S	AV COPENHAGUE 56	1	135	1985	183	74%
7681902VK7678S	AV COPENHAGUE 57	1	206	1998	281	73%
7482509VK7678S	AV COPENHAGUE 58	1	166	1981	175	95%
7681901VK7678S	AV COPENHAGUE 59	1	174	1991	191	91%
7482510VK7678S	AV COPENHAGUE 60	1	239	1977	269	89%
7482807VK7678S	AV COPENHAGUE 61	1	180	1983	201	90%
7482511VK7678S	AV COPENHAGUE 62	1	165	1994	199	83%
7482806VK7678S	AV COPENHAGUE 63	1	147	1994	160	92%
7482512VK7678S	AV COPENHAGUE 64	1	158	1998	252	63%
7482805VK7678S	AV COPENHAGUE 65	1	108	1998	167	65%
7482513VK7678S	AV COPENHAGUE 66	1	143	1996	171	84%
7482514VK7678S	AV COPENHAGUE 68	1	145	1991	240	60%
7482803VK7678S	AV COPENHAGUE 69	1	170	1985	306	56%
7383307VK7678S	AV COPENHAGUE 70	1	97	1983	67	145%
7482802VK7678S	AV COPENHAGUE 71	1	120	1985	150	80%
7383308VK7678S	AV COPENHAGUE 72	1	100	2008	162	62%
7383309VK7678S	AV COPENHAGUE 74	1	143	2005	210	68%
7383006VK7678S	AV COPENHAGUE 75	1	111	1991	228	49%
7383310VK7678S	AV COPENHAGUE 76	1	137	2007	178	77%
7383005VK7678S	AV COPENHAGUE 77	1	83	1974	127	65%
7383311VK7678S	AV COPENHAGUE 78	1	117	1981	173	68%
7383004VK7678S	AV COPENHAGUE 79	1	181	2000	223	81%
7383312VK7678S	AV COPENHAGUE 80	1	229	1992	279	82%
7383003VK7678S	AV COPENHAGUE 81	1	152	1997	232	6
7383313VK7678S	AV COPENHAGUE 82	1	212	1986	253	8
7383002VK7678S	AV COPENHAGUE 83	1	137	1982	150	9
7383001VK7678S	AV COPENHAGUE 85	1	130	1995	172	7
7184825VK7678S	AV COPENHAGUE 86	1	154	2001	227	6
7184810VK7678S	AV COPENHAGUE 87	1	38	1990	38	10
7184831VK7678S	AV COPENHAGUE 88	1	140	1999	204	6
7184826VK7678S	AV COPENHAGUE 89	1	147	2005	184	80%
7184828VK7678S	AV COPENHAGUE 90	1	170	1998	214	79%
7184816VK7678S	AV COPENHAGUE 92	1	198	1994	288	69%



Referencia catastral	Dirección	Viviendas		Año constr.	Edificio	
		Nº	m2c		m2c	% res.
7184815VK7678S	AV COPENHAGUE 93	1	133	2008	182	73%
7085128VK7678S	AV COPENHAGUE 96	1	178	1997	255	70%
7085144VK7678S	AV COPENHAGUE 97 B	1	158	1991	350	45%
7085140VK7678S	AV COPENHAGUE 98	1	154	2000	257	60%
7085141VK7668S	AV COPENHAGUE 100	1	179	2000	220	81%
7085142VK7668S	AV COPENHAGUE 102	1	133	2002	185	72%
7085132VK7668S	AV COPENHAGUE 103	1	184	2001	278	66%
7085143VK7668S	AV COPENHAGUE 104	1	177	2007	242	73%
7085133VK7668S	AV COPENHAGUE 105	1	168	2000	235	71%
7085134VK7668S	AV COPENHAGUE 106	1	139	2002	190	73%
9277608VK7697N	AV DE IBIZA 01	1	176	2002	301	58%
9277607VK7697N	AV DE IBIZA 03	1	152	1997	210	72%
9378605VK7697N	AV DE IBIZA 04	1	136	2005	272	50%
9278208VK7697N	AV DE IBIZA 06	1	132	1999	205	64%
9277605VK7697N	AV DE IBIZA 07	1	236	2003	112	211%
9278209VK7697N	AV DE IBIZA 08	1	140	2004	189	74%
9277604VK7697N	AV DE IBIZA 09	1	120	2002	150	80%
9278210VK7697N	AV DE IBIZA 10	1	154	2021	143	108%
9277603VK7697N	AV DE IBIZA 11	1	145	1992	205	71%
9278211VK7697N	AV DE IBIZA 12	1	175	2008	413	42%
9277602VK7697N	AV DE IBIZA 13	1	199	1995	367	54%
9278212VK7697N	AV DE IBIZA 14	1	142	1999	265	54%
9277601VK7697N	AV DE IBIZA 15	1	174	1977	374	47%
9278213VK7697N	AV DE IBIZA 16	1	90	1980	167	54%
9077707VK7697N	AV DE IBIZA 17	1	105	1995	2004	5%
9278214VK7697N	AV DE IBIZA 18	1	168	1991	281	60%
9077706VK7697N	AV DE IBIZA 19	1	272	2006	366	74%
9077705VK7697N	AV DE IBIZA 21	1	216	1998	314	69%
9077408VK7697N	AV DE IBIZA 22	1	147	1979	147	100%
9077704VK7697N	AV DE IBIZA 23	1	142	1993	200	71%
9077409VK7697N	AV DE IBIZA 24	1	81	1973	98	83%
9077703VK7697N	AV DE IBIZA 25	1	157	1997	169	93%
9077702VK7697N	AV DE IBIZA 27	1	103	1973	123	84%
9077411VK7697N	AV DE IBIZA 28	1	149	1975	149	100%
9077701VK7697N	AV DE IBIZA 29	1	183	1997	203	90%
9077412VK7697N	AV DE IBIZA 30	1	178	1982	483	37%
8876507VK7687N	AV DE IBIZA 31	1	108	2008	228	47%
9077413VK7687N	AV DE IBIZA 32	1	124	2015	207	6
8877908VK7687N	AV DE IBIZA 34	1	177	1998	205	8
8877909VK7687N	AV DE IBIZA 36	1	125	2001	185	6
8876504VK7687N	AV DE IBIZA 37	1	198	1997	283	7
8877910VK7687N	AV DE IBIZA 38	1	144	1981	176	8
8876503VK7687N	AV DE IBIZA 39	1	189	2014	246	7
8877911VK7687N	AV DE IBIZA 40	1	152	1996	214	7
8876502VK7687N	AV DE IBIZA 41	1	138	1978	138	100%
8877912VK7687N	AV DE IBIZA 42	1	144	2006	220	65
8876501VK7687N	AV DE IBIZA 43	1	21	2000	73	29



Referencia catastral	Dirección	Viviendas		Año constr.	Edificio	
		Nº	m2c		m2c	% res.
8877913VK7687N	AV DE IBIZA 44	1	195	1992	272	72%
8676707VK7687N	AV DE IBIZA 45	1	204	1996	263	78%
8877914VK7687N	AV DE IBIZA 46	1	163	1995	241	68%
8676706VK7687N	AV DE IBIZA 47	1	125	1996	210	60%
8676704VK7687N	AV DE IBIZA 51	1	141	1991	234	60%
8677710VK7687N	AV DE IBIZA 52	1	137	2002	267	51%
8676703VK7687N	AV DE IBIZA 53	1	135	1994	291	46%
8677711VK7687N	AV DE IBIZA 54	1	177	2001	238	74%
8676702VK7687N	AV DE IBIZA 55	1	168	1994	229	73%
8677712VK7687N	AV DE IBIZA 56	1	191	1976	278	69%
8676701VK7687N	AV DE IBIZA 57	1	313	1993	370	85%
8677713VK7687N	AV DE IBIZA 58	1	165	2006	211	78%
8575307VK7687N	AV DE IBIZA 59	1	123	1999	170	72%
8677714VK7687N	AV DE IBIZA 60	1	181	2006	220	82%
8476608VK7687N	AV DE IBIZA 62	1	151	2001	186	81%
8575305VK7687N	AV DE IBIZA 63	1	134	2000	244	55%
8476609VK7687N	AV DE IBIZA 64	1	350	2002	390	90%
8575304VK7687N	AV DE IBIZA 65	1	387	1996	294	132%
8476610VK7687N	AV DE IBIZA 66	1	116	1970	176	66%
8575303VK7687N	AV DE IBIZA 67	1	146	2001	263	56%
8476611VK7687N	AV DE IBIZA 68	1	231	1999	303	76%
8575302VK7687N	AV DE IBIZA 69	1	197	2016	210	94%
8476612VK7687N	AV DE IBIZA 70	1	138	1976	138	100%
8575301VK7687N	AV DE IBIZA 71	1	246	1996	193	127%
8476613VK7687N	AV DE IBIZA 72	1	159	1996	255	62%
8375206VK7687N	AV DE IBIZA 73	1	193	2001	193	100%
8476614VK7687N	AV DE IBIZA 74	1	263	1996	389	68%
8375205VK7687N	AV DE IBIZA 75	1	301	1993	444	68%
8376108VK7687N	AV DE IBIZA 76	1	121	1974	147	82%
8375204VK7687N	AV DE IBIZA 77	1	439	1992	618	71%
8376109VK7687N	AV DE IBIZA 78	1	210	2004	323	65%
8376110VK7687N	AV DE IBIZA 80	1	84	1982	153	55%
8375203VK7687N	AV DE IBIZA 81	1	206	1994	238	87%
8375202VK7687N	AV DE IBIZA 83	1	120	2017	150	80%
8376112VK7687N	AV DE IBIZA 84	1	103	1991	144	72%
8376113VK7687N	AV DE IBIZA 86	1	164	2002	164	100%
8174407VK7687N	AV DE IBIZA 87	1	282	2018	336	84%
8376114VK7687N	AV DE IBIZA 88	1	210	1984	380	5
8175308VK7687N	AV DE IBIZA 90	1	143	2000	274	5
8174405VK7687N	AV DE IBIZA 91	1	157	1999	236	6
8175309VK7687N	AV DE IBIZA 92	1	128	2000	128	10
8174404VK7687N	AV DE IBIZA 93	1	167	2004	266	6
8175310VK7687N	AV DE IBIZA 94	1	122	1988	173	7
8174403VK7687N	AV DE IBIZA 95	1	172	1996	256	6
8175311VK7687N	AV DE IBIZA 96	1	197	1996	264	75
8174402VK7687N	AV DE IBIZA 97	1	157	1992	222	71
8174401VK7687N	AV DE IBIZA 99	1	201	1999	313	64


Referencia catastral	Dirección	Viviendas		Año constr.	Edificio	
		Nº	m2c		m2c	% res.
8175313VK7687N	AV DE IBIZA 100	1	160	2007	353	45%
7974504VK7687S	AV DE IBIZA 101	1	165	2007	320	52%
7974503VK7677S	AV DE IBIZA 103	1	143	1990	162	88%
7975208VK7687N	AV DE IBIZA 104	1	156	1996	351	44%
7975209VK7677N	AV DE IBIZA 106	1	162	1999	267	61%
7975210VK7677N	AV DE IBIZA 108	1	240	1992	295	81%
7874404VK7677S	AV DE IBIZA 109	1	283	1998	337	84%
7975211VK7677N	AV DE IBIZA 110	1	155	1976	155	100%
7874402VK7677N	AV DE IBIZA 113	1	181	2005	413	44%
7975213VK7677N	AV DE IBIZA 114	1	120	1994	174	69%
7874401VK7677N	AV DE IBIZA 115	1	231	1992	324	71%
7975214VK7677N	AV DE IBIZA 116	1	139	1997	203	68%
7975215VK7677N	AV DE IBIZA 118	1	203	1974	233	87%
7775421VK7677N	AV DE IBIZA 119	1	238	1991	324	73%
7775407VK7677N	AV DE IBIZA 120	1	214	1992	317	68%
7775422VK7677N	AV DE IBIZA 121	1	109	1984	267	41%
7775420VK7677N	AV DE IBIZA 122	1	124	1974	162	77%
7775423VK7677N	AV DE IBIZA 123	1	191	1991	341	56%
7775424VK7677N	AV DE IBIZA 125	1	210	2004	321	65%
7775418VK7677N	AV DE IBIZA 126	1	131	1981	266	49%
7775415VK7677N	AV DE IBIZA 127	1	260	1991	285	91%
7775417VK7677N	AV DE IBIZA 128	1	213	1998	286	74%
7775416VK7677N	AV DE IBIZA 130	1	189	2000	236	80%
7676324VK7677N	AV DE IBIZA 131	1	108	1980	146	74%
7676325VK7677N	AV DE IBIZA 133	1	209	1970	156	134%
7676323VK7677N	AV DE IBIZA 134	1	243	1958	358	68%
7676326VK7677N	AV DE IBIZA 135	1	105	1994	265	40%
7676315VK7677N	AV DE IBIZA 137	1	131	1999	159	82%
7676327VK7677N	AV DE IBIZA 138	1	121	1980	182	66%
7476306VK7677N	AV DE IBIZA 141	1	170	1988	228	75%
7477908VK7677N	AV DE IBIZA 142	1	269	2019	274	98%
7476305VK7677N	AV DE IBIZA 143	1	143	1994	170	84%
7477909VK7677N	AV DE IBIZA 144	1	224	2020	233	96%
7476304VK7677N	AV DE IBIZA 145	1	210	2016	256	82%
7476302VK7677N	AV DE IBIZA 147	1	174	1996	306	57%
7477911VK7677N	AV DE IBIZA 148	1	151	1975	185	82%
7477912VK7677N	AV DE IBIZA 150	1	271	1994	398	68%
7476301VK7677N	AV DE IBIZA 151	1	235	2016	412	5
7477913VK7677N	AV DE IBIZA 152	1	136	1985	261	5
7278611VK7677N	AV DE IBIZA 153	1	217	1997	335	6
7477914VK7677N	AV DE IBIZA 154	1	394	2003	427	9
7278628VK7677N	AV DE IBIZA 155	1	158	1995	322	4
7278610VK7677N	AV DE IBIZA 156	1	273	1983	357	7
7278630VK7677N	AV DE IBIZA 159	1	138	1996	316	4
7278638VK7677N	AV DE IBIZA 160	1	190	1996	202	94
7278631VK7677N	AV DE IBIZA 161	1	93	1995	168	55
7278639VK7677N	AV DE IBIZA 162	1	166	2006	229	72

Referencia catastral	Dirección	Viviendas		Año constr.	Edificio	
		Nº	m2c		m2c	% res.
7278632VK7677N	AV DE IBIZA 163	1	167	1997	167	100%
7278640VK7677N	AV DE IBIZA 164	1	166	1994	290	57%
7278633VK7677N	AV DE IBIZA 166	1	128	2003	194	66%
9276607VK7697N	AV DE JEREZ 01	1	168	2007	336	50%
9277609VK7697N	AV DE JEREZ 02	1	153	2003	246	62%
9276606VK7697N	AV DE JEREZ 03	1	166	1971	200	83%
9277610VK7697N	AV DE JEREZ 04	1	196	2008	247	79%
9277611VK7697N	AV DE JEREZ 06	1	134	1997	159	84%
9276604VK7697N	AV DE JEREZ 07	1	88	1996	121	73%
9277612VK7697N	AV DE JEREZ 08	1	159	2001	173	92%
9276603VK7697N	AV DE JEREZ 09	1	168	1980	182	92%
9277613VK7697N	AV DE JEREZ 10	1	138	2019	153	90%
9276602VK7697N	AV DE JEREZ 11	1	120	1971	156	77%
9277614VK7697N	AV DE JEREZ 12	1	144	1990	256	56%
9277615VK7697N	AV DE JEREZ 14	1	118	1996	224	53%
9076707VK7697N	AV DE JEREZ 15	1	82	1995	98	84%
9277616VK7697N	AV DE JEREZ 16	1	183	1971	234	78%
9076706VK7697N	AV DE JEREZ 17	1	112	1976	158	71%
9077708VK7697N	AV DE JEREZ 18	1	70	1975	84	83%
9076705VK7697N	AV DE JEREZ 19	1	142	1996	192	74%
9077709VK7697N	AV DE JEREZ 20	1	178	1996	313	57%
9077710VK7697N	AV DE JEREZ 22	1	43	2003	65	66%
9076703VK7697N	AV DE JEREZ 23	1	174	1999	238	73%
9076702VK7697N	AV DE JEREZ 25	1	217	1996	308	70%
9077712VK7697N	AV DE JEREZ 26	1	128	2000	201	64%
9076701VK7697N	AV DE JEREZ 27	1	161	2004	216	75%
9077713VK7697N	AV DE JEREZ 28	1	173	2022	187	93%
8975307VK7687N	AV DE JEREZ 29	1	415	2003	276	150%
9077714VK7697N	AV DE JEREZ 30	1	133	1973	146	91%
8975306VK7687N	AV DE JEREZ 31	1	58	2013	81	72%
8876508VK7687N	AV DE JEREZ 32	1	113	1996	134	84%
8975305VK7687N	AV DE JEREZ 33	1	207	1994	279	74%
8876509VK7687N	AV DE JEREZ 34	1	100	1986	259	39%
8975304VK7687N	AV DE JEREZ 35	1	143	1993	204	70%
8876510VK7687N	AV DE JEREZ 36	1	127	1981	169	75%
8975303VK7687N	AV DE JEREZ 37	1	139	1994	183	76%
8876511VK7687N	AV DE JEREZ 38	1	155	2001	273	57%
8876512VK7687N	AV DE JEREZ 40	1	130	1993	254	5
8876513VK7687N	AV DE JEREZ 42	1	88	1992	149	5
8775207VK7687N	AV DE JEREZ 43	1	156	2002	270	5
8876514VK7687N	AV DE JEREZ 44	1	158	1987	388	4
8676708VK7687N	AV DE JEREZ 46	1	171	2007	281	6
8775205VK7687N	AV DE JEREZ 47	1	141	1998	211	6
8676709VK7687N	AV DE JEREZ 48	1	266	1994	311	8
8775204VK7687N	AV DE JEREZ 49	1	179	1996	234	76%
8676710VK7687N	AV DE JEREZ 50	1	305	1980	336	91%
8775203VK7687N	AV DE JEREZ 51	1	136	1999	181	75%

Referencia catastral	Dirección	Viviendas		Año constr.	Edificio	
		Nº	m2c		m2c	% res.
8676711VK7687N	AV DE JEREZ 52	1	153	1991	292	52%
8775202VK7687N	AV DE JEREZ 53	1	159	1994	222	72%
8676712VK7687N	AV DE JEREZ 54	1	160	1992	234	68%
8775201VK7687N	AV DE JEREZ 55	1	171	1996	321	53%
8676713VK7687N	AV DE JEREZ 56	1	175	1999	257	68%
8574306VK7687N	AV DE JEREZ 57	1	115	1999	170	68%
8574305VK7687N	AV DE JEREZ 59	1	171	2003	250	68%
8575308VK7687N	AV DE JEREZ 60	1	90	1996	90	100%
8574304VK7687N	AV DE JEREZ 61	1	153	2002	199	77%
8575309VK7687N	AV DE JEREZ 62	1	196	1970	227	86%
8575310VK7687N	AV DE JEREZ 64	1	232	2000	348	67%
8574303VK7687N	AV DE JEREZ 65	1	258	1994	770	34%
8575311VK7687N	AV DE JEREZ 66	1	196	1975	227	86%
8574302VK7687S	AV DE JEREZ 67	1	188	1972	293	64%
8574301VK7687S	AV DE JEREZ 69	1	156	1973	245	64%
8575313VK7687N	AV DE JEREZ 70	1	173	2006	314	55%
8374907VK7687S	AV DE JEREZ 71	1	153	1988	273	56%
8575314VK7687N	AV DE JEREZ 72	1	205	2003	266	77%
8374906VK7687S	AV DE JEREZ 73	1	47	1974	70	67%
8375207VK7687N	AV DE JEREZ 74	1	186	1998	278	67%
8374905VK7687S	AV DE JEREZ 75	1	152	1983	254	60%
8375208VK7687N	AV DE JEREZ 76	1	185	1995	333	56%
8374904VK7687S	AV DE JEREZ 77	1	191	1981	324	59%
8374903VK7687S	AV DE JEREZ 79	1	131	1996	210	62%
8375210VK7687N	AV DE JEREZ 80	1	167	1991	320	52%
8374902VK7687S	AV DE JEREZ 81	1	184	1983	293	63%
8375211VK7687N	AV DE JEREZ 82	1	172	1992	298	58%
8375212VK7687N	AV DE JEREZ 84	1	86	1970	105	82%
8174807VK7687S	AV DE JEREZ 85	1	170	2003	266	64%
8375213VK7687N	AV DE JEREZ 86	1	73	1973	86	85%
8174806VK7687S	AV DE JEREZ 87	1	77	2003	111	69%
8174409VK7687S	AV DE JEREZ 90	1	151	1993	258	59%
8174804VK7687S	AV DE JEREZ 91	1	190	2007	253	75%
8174410VK7687S	AV DE JEREZ 92	1	283	1982	438	65%
8174803VK7687S	AV DE JEREZ 93	1	186	1996	271	69%
8174802VK7687S	AV DE JEREZ 95	1	60	1974	60	100%
8174412VK7687S	AV DE JEREZ 96	1	181	1994	209	87%
8174801VK7687S	AV DE JEREZ 97	1	188	1998	237	7
8174413VK7687S	AV DE JEREZ 98	1	199	1994	361	5
8174414VK7687S	AV DE JEREZ 100	1	184	1996	215	8
7973505VK7687S	AV DE JEREZ 101	1	211	1971	264	8
7974505VK7687S	AV DE JEREZ 102	1	130	1978	185	7
7973504VK7677S	AV DE JEREZ 103	1	123	2000	159	7
7974506VK7687S	AV DE JEREZ 104	1	141	1971	160	8
7973503VK7677S	AV DE JEREZ 105	1	161	1996	276	58%
7974507VK7677S	AV DE JEREZ 106	1	129	1977	200	65%
7973502VK7677S	AV DE JEREZ 107	1	212	1996	310	68%


Referencia catastral	Dirección	Viviendas		Año constr.	Edificio	
		Nº	m2c		m2c	% res.
7974509VK7677S	AV DE JEREZ 110	1	216	2006	251	86%
7873306VK7677S	AV DE JEREZ 111	1	122	1996	170	72%
7874405VK7677S	AV DE JEREZ 112	1	166	2005	312	53%
7873305VK7677S	AV DE JEREZ 113	1	222	2003	330	67%
7873304VK7677S	AV DE JEREZ 115	1	159	1971	227	70%
7874407VK7677S	AV DE JEREZ 116	1	164	2006	277	59%
7874408VK7677S	AV DE JEREZ 118	1	124	1985	170	73%
7873302VK7677S	AV DE JEREZ 119	1	130	1993	237	55%
7874409VK7677S	AV DE JEREZ 120	1	155	2004	254	61%
7873301VK7677S	AV DE JEREZ 121	1	158	1999	241	66%
7775409VK7677S	AV DE JEREZ 122	1	124	1983	175	71%
7775411VK7677N	AV DE JEREZ 126	1	242	1999	335	72%
7775412VK7677N	AV DE JEREZ 128	1	173	1998	277	62%
7775413VK7677N	AV DE JEREZ 130	1	227	2007	269	84%
7676310VK7677N	AV DE JEREZ 134	1	127	1971	159	80%
7676312VK7677N	AV DE JEREZ 138	1	123	1981	178	69%
7676313VK7677N	AV DE JEREZ 140	1	72	1973	118	61%
7676314VK7677N	AV DE JEREZ 142	1	98	1994	132	74%
7376707VK7677N	AV DE JEREZ 143	1	212	1985	280	76%
7376706VK7677N	AV DE JEREZ 145	1	133	1988	199	67%
7476309VK7677N	AV DE JEREZ 146	1	78	1999	145	54%
7376705VK7677N	AV DE JEREZ 147	1	169	1986	196	86%
7476310VK7677N	AV DE JEREZ 148	1	130	1974	162	80%
7376704VK7677N	AV DE JEREZ 149	1	157	1998	361	43%
7476311VK7677N	AV DE JEREZ 150	1	130	1972	195	67%
7476312VK7677N	AV DE JEREZ 152	1	133	1972	169	79%
7376702VK7677N	AV DE JEREZ 153	1	116	1999	177	66%
7476313VK7677N	AV DE JEREZ 154	1	140	1978	180	78%
7376701VK7677N	AV DE JEREZ 155	1	171	1999	291	59%
7476314VK7677N	AV DE JEREZ 156	1	182	1981	204	89%
7176707VK7677N	AV DE JEREZ 157	1	178	1995	265	67%
7278612VK7677N	AV DE JEREZ 158	1	165	1975	231	71%
7176706VK7677N	AV DE JEREZ 159	1	148	1999	148	100%
7176705VK7677N	AV DE JEREZ 161	1	263	2000	363	72%
7278613VK7677N	AV DE JEREZ 162	1	134	1992	182	74%
7176704VK7677N	AV DE JEREZ 163	1	201	1985	201	100%
7278614VK7677N	AV DE JEREZ 164	1	164	1998	193	85%
7278615VK7677N	AV DE JEREZ 166	1	119	1997	274	4
7176702VK7677N	AV DE JEREZ 167	1	110	1996	131	8
7278616VK7677N	AV DE JEREZ 168	1	212	2000	268	7
7278617VK7677N	AV DE JEREZ 170	1	124	2007	170	7
7178411VK7677N	AV DE JEREZ 174	1	170	2022	215	7
9378602VK7697N	AV DE LA HAYA 01	1	184	2014	210	8
9378601VK7697N	AV DE LA HAYA 03	1	166	2003	241	6
9278207VK7697N	AV DE LA HAYA 05	1	134	2003	214	63
9279108VK7697N	AV DE LA HAYA 06	1	84	2005	132	64
9278206VK7697N	AV DE LA HAYA 07	1	138	1994	192	72

Referencia catastral	Dirección	Viviendas		Año constr.	Edificio	
		Nº	m2c		m2c	% res.
9279109VK7697N	AV DE LA HAYA 08	1	119	2000	119	100%
9279110VK7697N	AV DE LA HAYA 10	1	125	2003	208	60%
9278204VK7697N	AV DE LA HAYA 11	1	135	1975	135	100%
9279111VK7697N	AV DE LA HAYA 12	1	124	1996	180	69%
9278203VK7697N	AV DE LA HAYA 13	1	118	1997	136	87%
9278202VK7697N	AV DE LA HAYA 15	1	144	1996	252	57%
9279113VK7697N	AV DE LA HAYA 16	1	172	2005	216	80%
9278201VK7697N	AV DE LA HAYA 17	1	236	2001	298	79%
9279114VK7697N	AV DE LA HAYA 18	1	171	2007	268	64%
9077406VK7697N	AV DE LA HAYA 19	1	50	1996	75	67%
9078408VK7697N	AV DE LA HAYA 20	1	144	2007	199	72%
9077405VK7697N	AV DE LA HAYA 21	1	197	1975	282	70%
9078409VK7697N	AV DE LA HAYA 22	1	179	2000	270	66%
9077403VK7697N	AV DE LA HAYA 27	1	352	1996	391	90%
9078412VK7697N	AV DE LA HAYA 28	1	133	2003	182	73%
9077402VK7687N	AV DE LA HAYA 29	1	325	1995	408	80%
9078414VK7687N	AV DE LA HAYA 32	1	194	1999	254	76%
8878908VK7687N	AV DE LA HAYA 34	1	173	1997	214	81%
8877906VK7687N	AV DE LA HAYA 35	1	132	1983	132	100%
8877905VK7687N	AV DE LA HAYA 37	1	181	2005	285	64%
8877904VK7687N	AV DE LA HAYA 39	1	145	1994	205	71%
8878911VK7687N	AV DE LA HAYA 40	1	182	1990	212	86%
8877903VK7687N	AV DE LA HAYA 41	1	78	1997	112	70%
8878912VK7687N	AV DE LA HAYA 42	1	149	1974	181	82%
8877902VK7687N	AV DE LA HAYA 43	1	108	1999	186	58%
8878913VK7687N	AV DE LA HAYA 44	1	193	2006	368	52%
8877901VK7687N	AV DE LA HAYA 45	1	129	2004	179	72%
8677707VK7687N	AV DE LA HAYA 47	1	193	2003	266	73%
8677408VK7687N	AV DE LA HAYA 48	1	162	2022	174	93%
8677706VK7687N	AV DE LA HAYA 49	1	177	2002	254	70%
8677409VK7687N	AV DE LA HAYA 50	1	150	1996	199	75%
8677705VK7687N	AV DE LA HAYA 51	1	157	1981	342	46%
8677410VK7687N	AV DE LA HAYA 52	1	108	1973	204	53%
8677704VK7687N	AV DE LA HAYA 53	1	140	2005	175	80%
8677411VK7687N	AV DE LA HAYA 54	1	188	1998	277	68%
8677412VK7687N	AV DE LA HAYA 56	1	413	1997	285	145%
8677413VK7687N	AV DE LA HAYA 58	1	104	1997	136	76%
8677701VK7687N	AV DE LA HAYA 59	1	200	1971	200	100%
8677414VK7687N	AV DE LA HAYA 60	1	120	1999	150	80%
8476607VK7687N	AV DE LA HAYA 61	1	160	1998	199	80%
8477608VK7687N	AV DE LA HAYA 62	1	178	1976	244	70%
8476606VK7687N	AV DE LA HAYA 63	1	287	2000	379	70%
8477609VK7687N	AV DE LA HAYA 64	1	226	1996	402	50%
8476605VK7687N	AV DE LA HAYA 65	1	240	2003	340	70%
8477610VK7687N	AV DE LA HAYA 66	1	196	1996	218	90%
8476604VK7687N	AV DE LA HAYA 67	1	65	1992	117	50%
8477611VK7687N	AV DE LA HAYA 68	1	77	1996	205	38%



Referencia catastral	Dirección	Viviendas		Año constr.	Edificio	
		Nº	m2c		m2c	% res.
8476603VK7687N	AV DE LA HAYA 69	1	116	1998	222	52%
8477612VK7687N	AV DE LA HAYA 70	1	201	1981	415	48%
8476601VK7687N	AV DE LA HAYA 71	1	250	1996	454	55%
8477613VK7687N	AV DE LA HAYA 72	1	129	1996	304	42%
8477614VK7687N	AV DE LA HAYA 74	1	121	1997	225	54%
8376107VK7687N	AV DE LA HAYA 75	1	176	1996	285	62%
8277708VK7687N	AV DE LA HAYA 76	1	142	1997	303	47%
8376106VK7687N	AV DE LA HAYA 77	1	124	2006	150	83%
8277709VK7687N	AV DE LA HAYA 78	1	132	1997	163	81%
8277710VK7687N	AV DE LA HAYA 80	1	186	1997	259	72%
8376104VK7687N	AV DE LA HAYA 81	1	261	1981	330	79%
8277711VK7687N	AV DE LA HAYA 82	1	101	2017	125	81%
8376103VK7687N	AV DE LA HAYA 83	1	137	1996	146	94%
8277712VK7687N	AV DE LA HAYA 84	1	132	1995	173	76%
8376102VK7687N	AV DE LA HAYA 85	1	128	1998	148	86%
8277713VK7687N	AV DE LA HAYA 86	1	237	2020	356	67%
8376101VK7687N	AV DE LA HAYA 87	1	183	1997	404	45%
8277714VK7687N	AV DE LA HAYA 88	1	257	1995	311	83%
8175306VK7687N	AV DE LA HAYA 91	1	147	1986	165	89%
8175305VK7687N	AV DE LA HAYA 93	1	141	1997	147	96%
8175304VK7687N	AV DE LA HAYA 95	1	179	1996	257	70%
8176211VK7687N	AV DE LA HAYA 96	1	170	1997	206	83%
8175303VK7687N	AV DE LA HAYA 97	1	178	1997	274	65%
8176212VK7687N	AV DE LA HAYA 98	1	137	1973	137	100%
8175302VK7687N	AV DE LA HAYA 99	1	117	1996	117	100%
8176213VK7687N	AV DE LA HAYA 100	1	148	2018	168	88%
8175301VK7687N	AV DE LA HAYA 101	1	144	1975	162	89%
7975207VK7687N	AV DE LA HAYA 103	1	232	2002	432	54%
7976906VK7677N	AV DE LA HAYA 104	1	154	1995	195	79%
7975206VK7677N	AV DE LA HAYA 105	1	135	1993	226	60%
7976907VK7677N	AV DE LA HAYA 106	1	126	2018	176	72%
7975205VK7677N	AV DE LA HAYA 107	1	139	2004	191	73%
7976908VK7677N	AV DE LA HAYA 108	1	230	1995	232	99%
7975204VK7677N	AV DE LA HAYA 109	1	167	1997	262	64%
7976909VK7677N	AV DE LA HAYA 110	1	179	1995	241	74%
7975203VK7677N	AV DE LA HAYA 111	1	182	1996	282	65%
7976910VK7677N	AV DE LA HAYA 112	1	221	1990	306	72%
7975202VK7677N	AV DE LA HAYA 113	1	170	1992	311	5
7976911VK7677N	AV DE LA HAYA 114	1	209	1994	266	7
7776507VK7677N	AV DE LA HAYA 116	1	234	2005	295	7
7775406VK7677N	AV DE LA HAYA 117	1	208	1996	319	6
7776508VK7677N	AV DE LA HAYA 118	1	215	1996	377	5
7775405VK7677N	AV DE LA HAYA 119	1	105	1996	135	7
7775404VK7677N	AV DE LA HAYA 121	1	257	1995	326	7
7776510VK7677N	AV DE LA HAYA 122	1	136	1996	171	80%
7776511VK7677N	AV DE LA HAYA 124	1	147	1999	169	87%
7775402VK7677N	AV DE LA HAYA 125	1	166	1972	201	83%

Referencia catastral	Dirección	Viviendas		Año constr.	Edificio	
		Nº	m2c		m2c	% res.
7775401VK7677N	AV DE LA HAYA 127	1	183	1972	204	90%
7676322VK7677N	AV DE LA HAYA 131	1	91	1997	111	82%
7676320VK7677N	AV DE LA HAYA 132	1	224	1982	224	100%
7676329VK7677N	AV DE LA HAYA 133	1	302	1996	362	83%
7676319VK7677N	AV DE LA HAYA 134	1	112	1997	138	81%
7478608VK7677N	AV DE LA HAYA 138	1	308	1996	349	88%
7478609VK7677N	AV DE LA HAYA 140	1	141	1997	219	64%
7477906VK7677N	AV DE LA HAYA 141	1	139	1985	259	54%
7478610VK7677N	AV DE LA HAYA 142	1	156	1995	196	80%
7478611VK7677N	AV DE LA HAYA 144	1	277	1994	361	77%
7477904VK7677N	AV DE LA HAYA 145	1	113	1995	216	52%
7478612VK7677N	AV DE LA HAYA 146	1	170	1996	238	71%
7477903VK7677N	AV DE LA HAYA 147	1	153	1995	203	75%
7478613VK7677N	AV DE LA HAYA 148	1	208	1981	335	62%
7477902VK7677N	AV DE LA HAYA 149	1	147	1998	157	94%
7477901VK7677N	AV DE LA HAYA 151	1	159	1998	218	73%
7278608VK7677N	AV DE LA HAYA 152	1	218	2006	415	53%
7278609VK7677N	AV DE LA HAYA 153	1	123	1999	169	73%
7278626VK7677N	AV DE LA HAYA 154	1	161	1994	261	62%
7278627VK7677N	AV DE LA HAYA 155	1	133	1995	195	68%
7278625VK7677N	AV DE LA HAYA 156	1	141	1976	202	70%
7278637VK7677N	AV DE LA HAYA 157	1	135	1996	166	81%
7278624VK7677N	AV DE LA HAYA 158	1	147	1976	162	91%
7278636VK7677N	AV DE LA HAYA 159	1	108	1990	170	64%
7278623VK7677N	AV DE LA HAYA 160	1	59	1995	215	27%
7278635VK7677N	AV DE LA HAYA 161	1	219	1995	264	83%
7278622VK7677N	AV DE LA HAYA 162	1	197	1999	165	119%
7278634VK7677N	AV DE LA HAYA 163	1	141	1997	202	70%
7278620VK7677N	AV DE LA HAYA 165	1	126	1998	160	79%
7772708VK7677S	AV DE LUXEMBURGO 03	1	262	1996	378	69%
7772707VK7677S	AV DE LUXEMBURGO 05	1	77	1973	124	62%
7873110VK7677S	AV DE LUXEMBURGO 06	1	123	1970	123	100%
7772706VK7677S	AV DE LUXEMBURGO 07	1	163	1982	220	74%
7772705VK7677S	AV DE LUXEMBURGO 09	1	161	1993	271	59%
7873112VK7677S	AV DE LUXEMBURGO 10	1	115	2009	182	63%
7772704VK7677S	AV DE LUXEMBURGO 11	1	125	1990	194	64%
7873113VK7677S	AV DE LUXEMBURGO 12	1	169	1976	241	70%
7772703VK7677S	AV DE LUXEMBURGO 13	1	155	1990	232	66%
7873114VK7677S	AV DE LUXEMBURGO 14	1	157	2010	202	77%
7772702VK7677S	AV DE LUXEMBURGO 15	1	118	1987	118	100%
7573706VK7677S	AV DE LUXEMBURGO 19	1	148	1972	248	66%
7573705VK7677S	AV DE LUXEMBURGO 21	1	113	1974	113	100%
7573704VK7677S	AV DE LUXEMBURGO 23	1	408	2000	346	111%
7573703VK7677S	AV DE LUXEMBURGO 25	1	246	2000	349	77%
7573702VK7677S	AV DE LUXEMBURGO 27	1	104	1970	104	100%
7573701VK7677S	AV DE LUXEMBURGO 29	1	105	1972	105	100%
7473405VK7677S	AV DE LUXEMBURGO 31	1	117	1980	173	68%




Referencia catastral	Dirección	Viviendas		Año constr.	Edificio	
		Nº	m2c		m2c	% res.
7473404VK7677S	AV DE LUXEMBURGO 33	1	246	2001	366	67%
7473403VK7677S	AV DE LUXEMBURGO 35	1	168	1977	173	97%
7473402VK7677S	AV DE LUXEMBURGO 37	1	183	1988	441	41%
7375808VK7677S	AV DE LUXEMBURGO 40	1	179	1999	238	75%
7374207VK7677S	AV DE LUXEMBURGO 41	1	188	1994	289	65%
7375809VK7677S	AV DE LUXEMBURGO 42	1	165	1977	191	86%
7374206VK7677S	AV DE LUXEMBURGO 43	1	177	1994	237	75%
7375810VK7677N	AV DE LUXEMBURGO 44	1	185	1986	215	86%
7374205VK7677S	AV DE LUXEMBURGO 45	1	115	1991	227	51%
7375811VK7677N	AV DE LUXEMBURGO 46	1	105	1990	168	63%
7374204VK7677S	AV DE LUXEMBURGO 47	1	87	1998	256	34%
7375812VK7677N	AV DE LUXEMBURGO 48	1	107	1990	161	66%
7374203VK7677S	AV DE LUXEMBURGO 49	1	171	1971	238	72%
7375814VK7677N	AV DE LUXEMBURGO 50	1	262	1980	364	72%
7374202VK7677S	AV DE LUXEMBURGO 51	1	70	1993	149	47%
7374201VK7677S	AV DE LUXEMBURGO 53	1	234	2005	393	60%
7176710VK7677N	AV DE LUXEMBURGO 54	1	205	1971	220	93%
7176711VK7677N	AV DE LUXEMBURGO 55	1	277	1998	174	159%
7176728VK7677N	AV DE LUXEMBURGO 56	1	229	1996	157	146%
7176729VK7677N	AV DE LUXEMBURGO 57	1	165	1998	208	79%
7176739VK7677N	AV DE LUXEMBURGO 58	1	172	1992	180	96%
7176730VK7677N	AV DE LUXEMBURGO 59	1	161	1976	200	81%
7176740VK7677N	AV DE LUXEMBURGO 60	1	127	2000	182	70%
7176731VK7677N	AV DE LUXEMBURGO 61	1	145	1994	191	76%
7176741VK7677N	AV DE LUXEMBURGO 62	1	137	1971	179	77%
7176732VK7677N	AV DE LUXEMBURGO 63	1	121	1988	159	76%
7176734VK7677N	AV DE LUXEMBURGO 64	1	165	1971	246	67%
7176733VK7677N	AV DE LUXEMBURGO 65	1	139	1994	196	71%
8870909VK7687S	AV DE PARIS 01	1	136	1973	205	66%
8871110VK7687S	AV DE PARIS 02	1	188	1985	194	97%
8870908VK7687S	AV DE PARIS 03	1	158	1983	215	73%
8870907VK7687S	AV DE PARIS 05	1	120	1996	120	100%
8871112VK7687S	AV DE PARIS 06	1	186	2003	287	65%
8870906VK7687S	AV DE PARIS 07	1	152	1997	259	59%
8870905VK7687S	AV DE PARIS 09	1	239	1998	291	82%
8871114VK7687S	AV DE PARIS 10	1	141	1977	315	45%
8871115VK7687S	AV DE PARIS 12	1	102	1991	152	67%
8870903VK7687S	AV DE PARIS 13	1	161	2013	174	9
8871116VK7687S	AV DE PARIS 14	1	99	2003	99	10
8870902VK7687S	AV DE PARIS 15	1	152	1994	208	7
8871118VK7687S	AV DE PARIS 18	1	133	2003	133	10
8669309VK7687S	AV DE PARIS 19	1	179	1976	179	10
8570610VK7687S	AV DE PARIS 20	1	198	1996	309	6
8669308VK7687S	AV DE PARIS 21	1	96	1988	96	10
8570611VK7687S	AV DE PARIS 22	1	148	2006	220	67%
8669307VK7687S	AV DE PARIS 23	1	149	1996	159	94%
8570612VK7687S	AV DE PARIS 24	1	103	1973	164	63%

Referencia catastral	Dirección	Viviendas		Año constr.	Edificio	
		Nº	m2c		m2c	% res.
8570613VK7687S	AV DE PARIS 26	1	198	1985	423	47%
8669305VK7686N	AV DE PARIS 27	1	158	1998	212	75%
8570614VK7687S	AV DE PARIS 28	1	218	1997	326	67%
8669304VK7686N	AV DE PARIS 29	1	458	1995	571	80%
8570615VK7687S	AV DE PARIS 30	1	169	1973	251	67%
8669303VK7686N	AV DE PARIS 31	1	93	1980	150	62%
8570616VK7687S	AV DE PARIS 32	1	114	1977	142	80%
8669302VK7686N	AV DE PARIS 33	1	163	1992	305	53%
8570617VK7687S	AV DE PARIS 34	1	273	1982	379	72%
8669301VK7686N	AV DE PARIS 35	1	140	1981	407	34%
8570618VK7687S	AV DE PARIS 36	1	117	1973	170	69%
8369709VK7686N	AV DE PARIS 37	1	130	1974	153	85%
8369708VK7686N	AV DE PARIS 39	1	187	2001	217	86%
8369411VK7686N	AV DE PARIS 40	1	195	1998	220	89%
8369707VK7686N	AV DE PARIS 41	1	177	2001	255	69%
8369412VK7686N	AV DE PARIS 42	1	169	2006	265	64%
8369706VK7686N	AV DE PARIS 43	1	187	2000	295	63%
8369705VK7686N	AV DE PARIS 45	1	108	2007	115	94%
8369704VK7686N	AV DE PARIS 47	1	114	2004	146	78%
8369415VK7686N	AV DE PARIS 48	1	124	1991	238	52%
8369703VK7686N	AV DE PARIS 49	1	186	1997	216	86%
8369416VK7686N	AV DE PARIS 50	1	114	1996	187	61%
8369702VK7686N	AV DE PARIS 51	1	186	1997	240	78%
8369417VK7686N	AV DE PARIS 52	1	169	1973	236	72%
8369701VK7686N	AV DE PARIS 53	1	143	2006	144	99%
8369418VK7686N	AV DE PARIS 54	1	235	1977	281	84%
8168909VK7686N	AV DE PARIS 55	1	158	1998	190	83%
8168908VK7686N	AV DE PARIS 57	1	148	1998	194	76%
8169111VK7686N	AV DE PARIS 58	1	188	2006	233	81%
8168907VK7686N	AV DE PARIS 59	1	191	2002	230	83%
8169112VK7686N	AV DE PARIS 60	1	193	1971	288	67%
8168906VK7686N	AV DE PARIS 61	1	177	2020	211	84%
8169114VK7686N	AV DE PARIS 64	1	187	1973	187	100%
8168904VK7686N	AV DE PARIS 65	1	133	1994	219	61%
8168903VK7686N	AV DE PARIS 67	1	143	2006	171	84%
8168902VK7686N	AV DE PARIS 69	1	138	1994	169	82%
8169116VK7686N	AV DE PARIS 70	1	186	1986	235	79%
8169117VK7686N	AV DE PARIS 72	1	240	1982	364	6
7967309VK7676N	AV DE PARIS 73	1	161	1966	161	10
7868610VK7676N	AV DE PARIS 74	1	123	1997	232	5
7967308VK7676N	AV DE PARIS 75	1	207	1996	274	7
7967307VK7676N	AV DE PARIS 77	1	173	1995	263	6
7868612VK7676N	AV DE PARIS 78	1	54	1987	78	6
7967306VK7676N	AV DE PARIS 79	1	119	1996	131	9
7868613VK7676N	AV DE PARIS 80	1	206	2001	265	78
7967305VK7676N	AV DE PARIS 81	1	211	2001	261	81
7868614VK7676N	AV DE PARIS 82	1	126	1983	171	74

Referencia catastral	Dirección	Viviendas		Año constr.	Edificio	
		Nº	m2c		m2c	% res.
7967304VK7676N	AV DE PARIS 83	1	75	1990	120	63%
7868615VK7676N	AV DE PARIS 84	1	125	2019	153	82%
7967303VK7676N	AV DE PARIS 85	1	123	1980	167	74%
7967302VK7676N	AV DE PARIS 87	1	92	1982	139	66%
7868616VK7676N	AV DE PARIS 88	1	149	1976	165	90%
7667710VK7676N	AV DE PARIS 91	1	206	1983	301	68%
7667411VK7676N	AV DE PARIS 92	1	147	1992	248	59%
7667709VK7676N	AV DE PARIS 93	1	73	1973	115	63%
7667412VK7676N	AV DE PARIS 94	1	211	1993	252	84%
7667708VK7676N	AV DE PARIS 95	1	176	1998	244	72%
7667413VK7676N	AV DE PARIS 96	1	171	1980	227	75%
7667707VK7676N	AV DE PARIS 97	1	121	1995	192	63%
7667414VK7676N	AV DE PARIS 98	1	179	1997	270	66%
7667706VK7676N	AV DE PARIS 99	1	153	1994	248	62%
7667415VK7676N	AV DE PARIS 100	1	157	1991	185	85%
7667705VK7676N	AV DE PARIS 101	1	164	1992	273	60%
7667416VK7676N	AV DE PARIS 102	1	227	2004	267	85%
7667704VK7676N	AV DE PARIS 103	1	125	1975	125	100%
7667417VK7676N	AV DE PARIS 104	1	106	1980	132	80%
7667703VK7676N	AV DE PARIS 105	1	214	1977	308	69%
7667418VK7676N	AV DE PARIS 106	1	181	1981	231	78%
7667702VK7676N	AV DE PARIS 107	1	221	1981	309	72%
7667419VK7676N	AV DE PARIS 108	1	160	2001	227	70%
7667420VK7676N	AV DE PARIS 110	1	107	1998	126	85%
7466112VK7676N	AV DE PARIS 111	1	209	2000	218	96%
7466134VK7676N	AV DE PARIS 113	1	190	1994	258	74%
7466133VK7676N	AV DE PARIS 114	1	148	1983	201	74%
7466149VK7676N	AV DE PARIS 115	1	103	2013	111	93%
7466132VK7676N	AV DE PARIS 116	1	174	1996	337	52%
7466148VK7676N	AV DE PARIS 117	1	177	2005	351	50%
7466131VK7676N	AV DE PARIS 118	1	294	1998	371	79%
7466147VK7676N	AV DE PARIS 119	1	105	1994	136	77%
7466130VK7676N	AV DE PARIS 120	1	175	1973	226	77%
7466146VK7676N	AV DE PARIS 121	1	149	2000	190	78%
7466129VK7676N	AV DE PARIS 122	1	140	2019	153	92%
7466145VK7676N	AV DE PARIS 123	1	79	1995	79	100%
7466144VK7676N	AV DE PARIS 125	1	140	1995	289	48%
7466128VK7676N	AV DE PARIS 126	1	201	1990	369	5
7466127VK7676N	AV DE PARIS 128	1	106	1976	106	10
7466125VK7676N	AV DE PARIS 129	1	125	1992	173	7
7466126VK7676N	AV DE PARIS 130	1	181	1996	248	7
6865309VK7666N	AV DE TURIN 01	1	176	2007	313	5
6966117VK7666N	AV DE TURIN 02	1	276	2000	448	6
6865308VK7666N	AV DE TURIN 03	1	115	2005	170	6
6966118VK7666N	AV DE TURIN 04	1	202	2003	304	66
6865307VK7666N	AV DE TURIN 05	1	158	2005	185	85
6966119VK7666N	AV DE TURIN 06	1	229	2005	253	91

Referencia catastral	Dirección	Viviendas		Año constr.	Edificio	
		Nº	m2c		m2c	% res.
6865306VK7666N	AV DE TURIN 07	1	150	1999	254	59%
6966120VK7666N	AV DE TURIN 08	1	221	1997	283	78%
6865305VK7666N	AV DE TURIN 09	1	154	1990	258	60%
6966121VK7666N	AV DE TURIN 10	1	195	1991	264	74%
6865304VK7666N	AV DE TURIN 11	1	184	1997	250	74%
6966122VK7666N	AV DE TURIN 12	1	188	2006	514	37%
6865303VK7666N	AV DE TURIN 13	1	170	1994	232	73%
6865302VK7666N	AV DE TURIN 15	1	75	1999	126	60%
6966124VK7666N	AV DE TURIN 16	1	140	1998	190	74%
6865301VK7666N	AV DE TURIN 17	1	165	1999	254	65%
6768318VK7666N	AV DE TURIN 20	1	176	1990	386	46%
6668913VK7666N	AV DE TURIN 21	1	185	1998	250	74%
6768319VK7666N	AV DE TURIN 22	1	130	1972	164	79%
6668912VK7666N	AV DE TURIN 23	1	193	2000	332	58%
6768320VK7666N	AV DE TURIN 24	1	97	1990	147	66%
6668911VK7666N	AV DE TURIN 25	1	229	2006	269	85%
6768321VK7666N	AV DE TURIN 26	1	188	1983	237	79%
6668910VK7666N	AV DE TURIN 27	1	179	2006	272	66%
6768322VK7666N	AV DE TURIN 28	1	79	2015	138	57%
6668909VK7666N	AV DE TURIN 29	1	161	1998	269	60%
6768323VK7666N	AV DE TURIN 30	1	229	2001	312	73%
6668908VK7666N	AV DE TURIN 31	1	160	1999	261	61%
6768324VK7666N	AV DE TURIN 32	1	138	2003	138	100%
6668907VK7666N	AV DE TURIN 33	1	125	1970	150	83%
6768325VK7666N	AV DE TURIN 34	1	242	1990	277	87%
6668906VK7666N	AV DE TURIN 35	1	122	1997	122	100%
6768326VK7666N	AV DE TURIN 36	1	152	1975	176	86%
6668905VK7666N	AV DE TURIN 37	1	141	1980	220	64%
6668904VK7666N	AV DE TURIN 39	1	94	1970	121	78%
6768327VK7666N	AV DE TURIN 40	1	290	2002	395	73%
6668903VK7666N	AV DE TURIN 41	1	150	2006	181	83%
6768328VK7666N	AV DE TURIN 42	1	142	1998	199	71%
6668902VK7666N	AV DE TURIN 43	1	164	1992	250	66%
6768329VK7667S	AV DE TURIN 44	1	266	1992	333	80%
6768330VK7667S	AV DE TURIN 46	1	144	1973	162	89%
8381203VK7688S	AV DUBLIN 02	1	82	1998	184	45%
8381204VK7688S	AV DUBLIN 04	1	120	2003	163	74%
8280106VK7688S	AV DUBLIN 05	1	108	1998	132	8
8280105VK7688S	AV DUBLIN 07	1	201	1998	255	7
8281009VK7688S	AV DUBLIN 08	1	238	2001	255	9
8280104VK7688S	AV DUBLIN 09	1	199	2002	278	7
8280103VK7688S	AV DUBLIN 11	1	139	1998	212	6
8281011VK7688S	AV DUBLIN 12	1	123	1996	204	6
8281012VK7688S	AV DUBLIN 14	1	127	1998	162	7
8281013VK7688S	AV DUBLIN 16	1	128	2007	142	90
8079406VK7688S	AV DUBLIN 17	1	176	1991	324	54
8281014VK7688S	AV DUBLIN 18	1	157	1997	157	100

Referencia catastral	Dirección	Viviendas		Año constr.	Edificio	
		Nº	m2c		m2c	% res.
8079404VK7688S	AV DUBLIN 21	1	148	1996	178	83%
8079403VK7687N	AV DUBLIN 23	1	152	1998	217	70%
8080210VK7688S	AV DUBLIN 24	1	175	2004	230	76%
8079402VK7677N	AV DUBLIN 25	1	147	1999	250	59%
8080211VK7688S	AV DUBLIN 26	1	85	2001	155	55%
8079401VK7677N	AV DUBLIN 27	1	193	2000	300	64%
8080212VK7678S	AV DUBLIN 28	1	167	1991	198	84%
8080213VK7678S	AV DUBLIN 30	1	238	1991	302	79%
8080214VK7678S	AV DUBLIN 32	1	134	2006	173	77%
7878802VK7677N	AV DUBLIN 33	1	139	1998	230	60%
7880503VK7678S	AV DUBLIN 34	1	199	2001	237	84%
7880504VK7678S	AV DUBLIN 36	1	203	2004	252	81%
7779104VK7677N	AV DUBLIN 39	1	183	2000	241	76%
7779103VK7678S	AV DUBLIN 41	1	147	1996	200	74%
7881309VK7678S	AV DUBLIN 42	1	202	1994	235	86%
7779102VK7678S	AV DUBLIN 43	1	205	2002	432	47%
7881310VK7678S	AV DUBLIN 44	1	259	1996	348	74%
7779101VK7678S	AV DUBLIN 45	1	160	1992	179	89%
7881311VK7678S	AV DUBLIN 46	1	131	1996	186	70%
7680207VK7678S	AV DUBLIN 47	1	258	2003	288	90%
7681909VK7678S	AV DUBLIN 50	1	64	1996	64	100%
7681910VK7678S	AV DUBLIN 52	1	205	1991	162	127%
7680204VK7678S	AV DUBLIN 53	1	114	1991	121	94%
7681911VK7678S	AV DUBLIN 54	1	258	1994	142	182%
7680203VK7678S	AV DUBLIN 55	1	114	1991	154	74%
7681912VK7678S	AV DUBLIN 56	1	123	1996	180	68%
7680202VK7678S	AV DUBLIN 57	1	100	1996	160	63%
7680201VK7678S	AV DUBLIN 59	1	189	1974	225	84%
7681914VK7678S	AV DUBLIN 60	1	148	2007	167	89%
7481207VK7678S	AV DUBLIN 61	1	243	1974	305	80%
7482808VK7678S	AV DUBLIN 62	1	116	1974	139	83%
7481206VK7678S	AV DUBLIN 63	1	133	1974	210	63%
7481205VK7678S	AV DUBLIN 65	1	185	2020	194	95%
7482810VK7678S	AV DUBLIN 66	1	165	1994	288	57%
7481204VK7678S	AV DUBLIN 67	1	184	2001	208	88%
7482811VK7678S	AV DUBLIN 68	1	115	1999	127	91%
7481203VK7678S	AV DUBLIN 69	1	400	1976	252	159%
7481202VK7678S	AV DUBLIN 71	1	138	2004	188	7
7482813VK7678S	AV DUBLIN 72	1	151	1993	203	7
7481214VK7678S	AV DUBLIN 73	1	118	2020	218	5
7482814VK7678S	AV DUBLIN 74	1	144	1992	232	6
7281409VK7678S	AV DUBLIN 75	1	227	2011	313	7
7281408VK7678S	AV DUBLIN 77	1	103	1977	178	5
7383008VK7678S	AV DUBLIN 78	1	108	2014	108	10
7281407VK7678S	AV DUBLIN 79	1	181	1992	272	67
7383009VK7678S	AV DUBLIN 80	1	150	1996	180	83
7281406VK7678S	AV DUBLIN 81	1	149	1996	295	51




Referencia catastral	Dirección	Viviendas		Año constr.	Edificio	
		Nº	m2c		m2c	% res.
7383010VK7678S	AV DUBLIN 82	1	113	2003	148	76%
7281405VK7678S	AV DUBLIN 83	1	178	2000	221	81%
7383011VK7678S	AV DUBLIN 84	1	168	2006	209	80%
7281404VK7678S	AV DUBLIN 85	1	277	1999	1999	14%
7281403VK7678S	AV DUBLIN 87	1	170	1983	223	76%
7383013VK7678S	AV DUBLIN 88	1	221	2002	252	88%
7281402VK7678S	AV DUBLIN 89	1	193	2005	253	76%
7184811VK7678S	AV DUBLIN 90	1	179	1971	238	75%
7281401VK7678S	AV DUBLIN 91	1	252	1990	327	77%
7181302VK7678S	AV DUBLIN 93	1	450	1990	298	151%
7184813VK7678S	AV DUBLIN 94	1	126	1980	230	55%
7181301VK7668S	AV DUBLIN 95	1	164	1996	210	78%
7085112VK7678S	AV DUBLIN 96	1	193	1993	288	67%
7085113VK7678S	AV DUBLIN 98	1	145	1980	155	94%
7085115VK7668S	AV DUBLIN 102	1	206	1977	161	128%
8380903VK7688S	AV ESTRASBURGO I 02	1	127	1996	288	44%
8279207VK7687N	AV ESTRASBURGO I 03	1	168	2006	272	62%
8380904VK7688S	AV ESTRASBURGO I 04	1	267	1998	403	66%
8279206VK7687N	AV ESTRASBURGO I 05	1	138	1998	174	79%
8280107VK7688S	AV ESTRASBURGO I 06	1	189	1998	261	72%
8279205VK7687N	AV ESTRASBURGO I 07	1	199	1970	348	57%
8280108VK7688S	AV ESTRASBURGO I 08	1	148	1990	241	61%
8279204VK7687N	AV ESTRASBURGO I 09	1	172	1993	244	70%
8280109VK7688S	AV ESTRASBURGO I 10	1	152	2000	236	64%
8279203VK7687N	AV ESTRASBURGO I 11	1	166	1996	257	65%
8280110VK7688S	AV ESTRASBURGO I 12	1	212	2003	290	73%
8279202VK7687N	AV ESTRASBURGO I 13	1	150	1996	256	59%
8279201VK7687N	AV ESTRASBURGO I 15	1	159	1998	2001	8%
8079807VK7687N	AV ESTRASBURGO I 17	1	187	2018	215	87%
8079806VK7687N	AV ESTRASBURGO I 19	1	181	1998	245	74%
8079805VK7687N	AV ESTRASBURGO I 21	1	144	2011	179	80%
8079409VK7687N	AV ESTRASBURGO I 22	1	204	1997	320	64%
8079804VK7687N	AV ESTRASBURGO I 23	1	131	2022	261	50%
8079803VK7687N	AV ESTRASBURGO I 25	1	158	1997	244	65%
8079411VK7677N	AV ESTRASBURGO I 26	1	202	1999	307	66%
8079802VK7687N	AV ESTRASBURGO I 27	1	119	1997	152	78%
8079412VK7677N	AV ESTRASBURGO I 28	1	242	1999	320	76%
8079801VK7677N	AV ESTRASBURGO I 29	1	102	1978	122	8%
8479801VK7687N	AV ESTRASBURGO II 01	1	155	1977	310	5%
8379904VK7687N	AV ESTRASBURGO II 02	1	201	1976	240	8%
8278406VK7687N	AV ESTRASBURGO II 03	1	323	2003	436	7%
8279208VK7687N	AV ESTRASBURGO II 04	1	155	2008	187	8%
8278405VK7687N	AV ESTRASBURGO II 05	1	138	1996	160	8%
8279209VK7687N	AV ESTRASBURGO II 06	1	155	2008	187	8%
8278404VK7687N	AV ESTRASBURGO II 07	1	266	2001	538	49%
8279210VK7687N	AV ESTRASBURGO II 08	1	136	2005	158	86%
8278403VK7687N	AV ESTRASBURGO II 09	1	119	1996	153	78%

Referencia catastral	Dirección	Viviendas		Año constr.	Edificio	
		Nº	m2c		m2c	% res.
8279211VK7687N	AV ESTRASBURGO II 10	1	164	1996	90	182%
8279212VK7687N	AV ESTRASBURGO II 12	1	233	1997	186	125%
8278401VK7687N	AV ESTRASBURGO II 13	1	249	2008	267	93%
8279213VK7687N	AV ESTRASBURGO II 14	1	178	2006	216	82%
8078706VK7687N	AV ESTRASBURGO II 15	1	148	1993	285	52%
8279214VK7687N	AV ESTRASBURGO II 16	1	149	1999	202	74%
8078705VK7687N	AV ESTRASBURGO II 17	1	183	2001	332	55%
8078704VK7687N	AV ESTRASBURGO II 19	1	134	1995	197	68%
8079809VK7687N	AV ESTRASBURGO II 20	1	183	1999	229	80%
8079810VK7687N	AV ESTRASBURGO II 22	1	232	1996	361	64%
8078702VK7687N	AV ESTRASBURGO II 23	1	277	1992	420	66%
8079811VK7687N	AV ESTRASBURGO II 24	1	156	1994	232	67%
8079812VK7687N	AV ESTRASBURGO II 26	1	172	1996	239	72%
8079813VK7687N	AV ESTRASBURGO II 28	1	168	1990	168	100%
7878824VK7677N	AV ESTRASBURGO II 29	1	178	1996	353	50%
7878833VK7677N	AV ESTRASBURGO II 31	1	132	2003	1994	7%
7878838VK7677N	AV ESTRASBURGO II 33	1	136	1979	317	43%
7878823VK7677N	AV ESTRASBURGO II 34	1	194	1993	104	187%
7878832VK7677N	AV ESTRASBURGO II 36	1	102	2015	102	100%
7878830VK7677N	AV ESTRASBURGO II 37	1	160	1998	228	70%
7878831VK7677N	AV ESTRASBURGO II 38	1	140	1994	209	67%
7878820VK7677N	AV ESTRASBURGO II 40	1	203	2021	203	100%
7779106VK7677N	AV ESTRASBURGO II 42	1	152	1996	182	84%
7779120VK7677N	AV ESTRASBURGO II 46	1	186	2005	251	74%
7779128VK7677N	AV ESTRASBURGO II 47	1	113	1971	127	89%
7779118VK7677N	AV ESTRASBURGO II 50	1	227	1999	357	64%
7579407VK7677N	AV ESTRASBURGO II 51	1	127	1998	141	90%
7680208VK7678S	AV ESTRASBURGO II 52	1	124	2003	190	65%
7579406VK7677N	AV ESTRASBURGO II 53	1	219	1992	340	64%
7680209VK7678S	AV ESTRASBURGO II 54	1	133	1991	198	67%
7579405VK7677N	AV ESTRASBURGO II 55	1	131	1996	249	53%
7680210VK7678S	AV ESTRASBURGO II 56	1	138	2010	138	100%
7680211VK7678S	AV ESTRASBURGO II 58	1	218	1975	236	92%
7579403VK7678S	AV ESTRASBURGO II 59	1	275	1999	390	71%
7680212VK7678S	AV ESTRASBURGO II 60	1	149	1976	190	78%
7579402VK7678S	AV ESTRASBURGO II 61	1	138	2020	159	87%
7680213VK7678S	AV ESTRASBURGO II 62	1	216	1987	232	93%
7579401VK7678S	AV ESTRASBURGO II 63	1	162	1996	192	88%
7680214VK7678S	AV ESTRASBURGO II 64	1	191	2000	276	66%
7380605VK7678S	AV ESTRASBURGO II 69	1	513	1999	763	66%
7380603VK7678S	AV ESTRASBURGO II 73	1	271	1977	297	90%
7380602VK7678S	AV ESTRASBURGO II 75	1	168	1996	276	61%
7481212VK7678S	AV ESTRASBURGO II 76	1	202	1994	322	63%
7380601VK7678S	AV ESTRASBURGO II 77	1	165	1996	244	64%
7481213VK7678S	AV ESTRASBURGO II 78	1	65	1990	155	42%
8678407VK7687N	AV FRANKFURT 01	1	133	2007	241	55%
8678406VK7687N	AV FRANKFURT 03	1	162	2007	172	94%

Referencia catastral	Dirección	Viviendas		Año constr.	Edificio	
		Nº	m2c		m2c	% res.
8678405VK7687N	AV FRANKFURT 05	1	273	1994	395	69%
8678404VK7687N	AV FRANKFURT 07	1	136	1997	249	55%
8678403VK7687N	AV FRANKFURT 09	1	229	2005	393	58%
8678402VK7687N	AV FRANKFURT 11	1	149	1996	264	56%
8679101VK7687N	AV FRANKFURT 12	1	196	1992	336	58%
8678401VK7687N	AV FRANKFURT 13	1	167	1997	276	61%
8479804VK7687N	AV FRANKFURT 14	1	119	1992	198	60%
8479805VK7687N	AV FRANKFURT 16	1	91	1994	152	60%
8478806VK7687N	AV FRANKFURT 17	1	173	2006	277	62%
8479806VK7687N	AV FRANKFURT 18	1	91	1993	113	81%
8479807VK7687N	AV FRANKFURT 20	1	122	1992	183	67%
8479808VK7687N	AV FRANKFURT 22	1	161	2009	224	72%
8479809VK7687N	AV FRANKFURT 24	1	104	1992	169	62%
8478802VK7687N	AV FRANKFURT 25	1	129	1997	223	58%
8479810VK7687N	AV FRANKFURT 26	1	167	2003	167	100%
8478801VK7687N	AV FRANKFURT 27	1	129	2007	173	75%
8278407VK7687N	AV FRANKFURT 28	1	213	1999	242	88%
8277507VK7687N	AV FRANKFURT 29	1	110	2006	122	90%
8278408VK7687N	AV FRANKFURT 30	1	77	2016	100	77%
8277506VK7687N	AV FRANKFURT 31	1	110	1971	142	77%
8278409VK7687N	AV FRANKFURT 32	1	123	1976	160	77%
8277505VK7687N	AV FRANKFURT 33	1	188	1997	188	100%
8278410VK7687N	AV FRANKFURT 34	1	114	1994	183	62%
8277504VK7687N	AV FRANKFURT 35	1	140	1978	186	75%
8278411VK7687N	AV FRANKFURT 36	1	148	1994	188	79%
8277503VK7687N	AV FRANKFURT 37	1	147	2022	162	91%
8278412VK7687N	AV FRANKFURT 38	1	90	2000	242	37%
8277502VK7687N	AV FRANKFURT 39	1	117	1999	117	100%
8278413VK7687N	AV FRANKFURT 40	1	52	1999	90	58%
8277501VK7687N	AV FRANKFURT 41	1	222	2007	265	84%
8077607VK7687N	AV FRANKFURT 43	1	193	2005	266	73%
8077606VK7687N	AV FRANKFURT 45	1	148	1996	287	52%
8078709VK7687N	AV FRANKFURT 46	1	131	1996	228	57%
8077605VK7687N	AV FRANKFURT 47	1	118	1994	188	63%
8078710VK7687N	AV FRANKFURT 48	1	88	1996	104	85%
8077604VK7687N	AV FRANKFURT 49	1	148	1979	149	99%
8078711VK7687N	AV FRANKFURT 50	1	34	2001	69	49%
8077603VK7687N	AV FRANKFURT 51	1	187	1996	204	9
8078712VK7687N	AV FRANKFURT 52	1	95	1999	106	9
8077602VK7687N	AV FRANKFURT 53	1	104	1974	141	7
8078713VK7677N	AV FRANKFURT 54	1	120	2004	120	10
7978802VK7677N	AV FRANKFURT 56	1	292	1996	346	8
7977803VK7677N	AV FRANKFURT 57	1	212	1995	349	6
7878809VK7677N	AV FRANKFURT 58	1	165	1995	299	5
7977802VK7677N	AV FRANKFURT 59	1	103	1999	188	55
7878825VK7677N	AV FRANKFURT 60	1	113	1973	183	62
7977801VK7677N	AV FRANKFURT 61	1	194	2002	210	92

Referencia catastral	Dirección	Viviendas		Año constr.	Edificio	
		Nº	m2c		m2c	% res.
7878810VK7677N	AV FRANKFURT 63	1	197	1992	323	61%
7878835VK7677N	AV FRANKFURT 64	1	263	1995	280	94%
7878829VK7677N	AV FRANKFURT 68	1	171	1995	193	89%
7878827VK7677N	AV FRANKFURT 69	1	150	1970	209	72%
7878828VK7677N	AV FRANKFURT 71	1	255	1995	694	37%
7878817VK7677N	AV FRANKFURT 73	1	163	2005	244	67%
7779130VK7677N	AV FRANKFURT 76	1	143	1998	250	57%
7779124VK7677N	AV FRANKFURT 77	1	163	1993	246	66%
7779127VK7677N	AV FRANKFURT 78	1	220	2000	335	66%
7779125VK7677N	AV FRANKFURT 79	1	129	1995	198	65%
7779116VK7677N	AV FRANKFURT 80	1	48	1997	77	62%
7779126VK7677N	AV FRANKFURT 81	1	122	1998	182	67%
7579408VK7677N	AV FRANKFURT 82	1	144	1995	178	81%
7779115VK7677N	AV FRANKFURT 83	1	190	1995	299	64%
7579409VK7677N	AV FRANKFURT 84	1	145	1979	304	48%
7579107VK7677N	AV FRANKFURT 85	1	153	1990	234	65%
7579410VK7677N	AV FRANKFURT 86	1	152	2019	160	95%
7579106VK7677N	AV FRANKFURT 87	1	142	1989	243	58%
7579411VK7677N	AV FRANKFURT 88	1	155	1992	379	41%
7579105VK7677N	AV FRANKFURT 89	1	111	1990	197	56%
7579412VK7677N	AV FRANKFURT 90	1	122	1996	147	83%
7579104VK7677N	AV FRANKFURT 91	1	107	1970	181	59%
7579413VK7677N	AV FRANKFURT 92	1	138	1995	204	68%
7579103VK7677N	AV FRANKFURT 93	1	210	1994	245	86%
7579414VK7677N	AV FRANKFURT 94	1	148	1973	159	93%
7579101VK7677N	AV FRANKFURT 97	1	104	1983	144	72%
7379407VK7677N	AV FRANKFURT 99	1	210	2006	257	82%
7380610VK7678S	AV FRANKFURT 100	1	135	2008	321	42%
7379406VK7677N	AV FRANKFURT 101	1	160	2015	215	74%
7380611VK7678S	AV FRANKFURT 102	1	115	1997	234	49%
7379405VK7677N	AV FRANKFURT 103	1	178	2010	411	43%
7380612VK7678S	AV FRANKFURT 104	1	149	1996	209	71%
7379404VK7678S	AV FRANKFURT 105	1	164	1996	403	41%
7380614VK7678S	AV FRANKFURT 106	1	163	1995	267	61%
7379403VK7678S	AV FRANKFURT 107	1	157	2008	353	44%
9380903VK7698S	AV GLASGOW 02	1	139	2000	187	74%
9380904VK7698S	AV GLASGOW 04	1	179	2002	233	77%
9279107VK7697N	AV GLASGOW 05	1	103	1998	219	4
9279106VK7697N	AV GLASGOW 07	1	134	1998	207	6
9279105VK7697N	AV GLASGOW 09	1	151	1992	227	6
9279304VK7697N	AV GLASGOW 10	1	137	1997	172	8
9279104VK7697N	AV GLASGOW 11	1	217	1997	244	8
9279303VK7697N	AV GLASGOW 12	1	170	1999	216	7
9279103VK7697N	AV GLASGOW 13	1	126	1970	155	8
9279302VK7697N	AV GLASGOW 14	1	162	1997	210	77
9279301VK7697N	AV GLASGOW 16	1	119	1997	167	71
9279101VK7697N	AV GLASGOW 17	1	111	1970	150	74

Referencia catastral	Dirección	Viviendas		Año constr.	Edificio	
		Nº	m2c		m2c	% res.
9078407VK7697N	AV GLASGOW 19	1	143	1998	197	73%
9078406VK7697N	AV GLASGOW 21	1	126	1997	255	49%
9078405VK7697N	AV GLASGOW 23	1	242	1997	257	94%
9078404VK7697N	AV GLASGOW 25	1	151	1996	213	71%
9078403VK7697N	AV GLASGOW 27	1	124	2003	201	62%
9078402VK7687N	AV GLASGOW 29	1	135	1996	216	63%
9380907VK7687N	AV GLASGOW 30	1	238	2004	306	78%
9078401VK7687N	AV GLASGOW 31	1	151	1996	329	46%
8879103VK7687N	AV GLASGOW 32	1	109	1993	221	49%
8878907VK7687N	AV GLASGOW 33	1	106	1979	129	82%
8879104VK7687N	AV GLASGOW 34	1	140	1996	352	40%
8878906VK7687N	AV GLASGOW 35	1	153	1990	195	78%
8878905VK7687N	AV GLASGOW 37	1	159	2000	226	70%
8879106VK7687N	AV GLASGOW 38	1	176	1999	227	78%
8878904VK7687N	AV GLASGOW 39	1	234	1997	320	73%
8879107VK7687N	AV GLASGOW 40	1	256	1996	256	100%
8878903VK7687N	AV GLASGOW 41	1	111	1999	178	62%
8879108VK7687N	AV GLASGOW 42	1	175	1998	200	88%
8878902VK7687N	AV GLASGOW 43	1	148	1998	223	66%
8678408VK7687N	AV GLASGOW 46	1	173	1977	209	83%
8677407VK7687N	AV GLASGOW 47	1	149	2005	224	67%
8678410VK7687N	AV GLASGOW 50	1	158	1977	158	100%
8677405VK7687N	AV GLASGOW 51	1	152	1984	176	86%
8678411VK7687N	AV GLASGOW 52	1	139	1998	162	86%
8677404VK7687N	AV GLASGOW 53	1	132	1973	208	63%
8678412VK7687N	AV GLASGOW 54	1	136	1980	203	67%
8677403VK7687N	AV GLASGOW 55	1	154	1995	267	58%
8678413VK7687N	AV GLASGOW 56	1	83	1993	83	100%
8677402VK7687N	AV GLASGOW 57	1	184	1999	209	88%
8678414VK7687N	AV GLASGOW 58	1	272	1991	529	51%
8677401VK7687N	AV GLASGOW 59	1	220	1994	285	77%
8478808VK7687N	AV GLASGOW 60	1	195	2001	396	49%
8477607VK7687N	AV GLASGOW 61	1	236	1975	387	61%
8478809VK7687N	AV GLASGOW 62	1	179	1995	221	81%
8477606VK7687N	AV GLASGOW 63	1	103	1982	197	52%
8478810VK7687N	AV GLASGOW 64	1	99	1972	165	60%
8477605VK7687N	AV GLASGOW 65	1	126	1995	262	48%
8478811VK7687N	AV GLASGOW 66	1	124	1977	248	5
8477604VK7687N	AV GLASGOW 67	1	240	2004	342	7
8478812VK7687N	AV GLASGOW 68	1	98	1989	137	7
8477603VK7687N	AV GLASGOW 69	1	156	1992	221	7
8477601VK7687N	AV GLASGOW 73	1	234	2003	306	7
8277508VK7687N	AV GLASGOW 74	1	171	1996	201	8
8277707VK7687N	AV GLASGOW 75	1	146	1996	252	5
8277509VK7687N	AV GLASGOW 76	1	70	1992	124	56
8277706VK7687N	AV GLASGOW 77	1	182	1996	239	76
8277510VK7687N	AV GLASGOW 78	1	104	1995	213	49



Referencia catastral	Dirección	Viviendas		Año constr.	Edificio	
		Nº	m2c		m2c	% res.
8277705VK7687N	AV GLASGOW 79	1	168	2004	287	59%
8277704VK7687N	AV GLASGOW 81	1	144	1982	173	83%
8277512VK7687N	AV GLASGOW 82	1	122	2003	139	88%
8277703VK7687N	AV GLASGOW 83	1	125	1975	250	50%
8277513VK7687N	AV GLASGOW 84	1	229	1994	287	80%
8277702VK7687N	AV GLASGOW 85	1	194	1992	241	80%
8277514VK7687N	AV GLASGOW 86	1	153	1999	183	84%
8277701VK7687N	AV GLASGOW 87	1	174	1997	307	57%
8176207VK7687N	AV GLASGOW 89	1	206	2000	335	61%
8077609VK7687N	AV GLASGOW 90	1	187	2004	282	66%
8176206VK7687N	AV GLASGOW 91	1	251	2003	251	100%
8077610VK7687N	AV GLASGOW 92	1	177	1994	256	69%
8176205VK7687N	AV GLASGOW 93	1	139	2000	244	57%
8077611VK7687N	AV GLASGOW 94	1	107	1971	142	75%
8176204VK7687N	AV GLASGOW 95	1	131	2001	178	74%
8077612VK7687N	AV GLASGOW 96	1	171	2007	375	46%
8176203VK7687N	AV GLASGOW 97	1	111	1997	212	52%
8077613VK7687N	AV GLASGOW 98	1	158	2006	293	54%
8176202VK7687N	AV GLASGOW 99	1	147	1998	301	49%
8077614VK7687N	AV GLASGOW 100	1	125	1990	214	58%
8176201VK7687N	AV GLASGOW 101	1	120	1995	333	36%
7977804VK7677N	AV GLASGOW 102	1	184	1991	206	89%
7977805VK7677N	AV GLASGOW 104	1	120	1970	133	90%
7976904VK7677N	AV GLASGOW 105	1	113	1984	183	62%
7977806VK7677N	AV GLASGOW 106	1	109	1979	139	78%
7976903VK7677N	AV GLASGOW 107	1	102	1990	138	74%
7878811VK7677N	AV GLASGOW 108	1	184	2001	258	71%
7976902VK7677N	AV GLASGOW 109	1	151	1991	281	54%
7878812VK7677N	AV GLASGOW 110	1	189	2008	252	75%
7976901VK7677N	AV GLASGOW 111	1	121	1991	186	65%
7878813VK7677N	AV GLASGOW 112	1	153	1975	252	61%
7776506VK7677N	AV GLASGOW 113	1	170	1998	250	68%
7878814VK7677N	AV GLASGOW 114	1	276	2007	186	148%
7776505VK7677N	AV GLASGOW 115	1	140	1997	215	65%
7878815VK7677N	AV GLASGOW 116	1	154	2016	198	78%
7776504VK7677N	AV GLASGOW 117	1	163	1995	243	67%
7776503VK7677N	AV GLASGOW 119	1	183	1998	223	82%
7776502VK7677N	AV GLASGOW 121	1	225	1996	268	8
7779111VK7677N	AV GLASGOW 122	1	198	2016	198	10
7779112VK7677N	AV GLASGOW 124	1	124	1991	255	4
7779113VK7677N	AV GLASGOW 126	1	194	2000	227	8
7676304VK7677N	AV GLASGOW 127	1	195	2007	267	7
7779114VK7677N	AV GLASGOW 128	1	195	1996	310	6
7676303VK7677N	AV GLASGOW 129	1	154	1984	267	5
7676302VK7677N	AV GLASGOW 131	1	145	1997	305	48
7579109VK7677N	AV GLASGOW 132	1	145	1996	254	57
7579110VK7677N	AV GLASGOW 134	1	242	2008	476	51




Referencia catastral	Dirección	Viviendas		Año constr.	Edificio	
		Nº	m2c		m2c	% res.
7478607VK7677N	AV GLASGOW 135	1	205	1994	288	71%
7579111VK7677N	AV GLASGOW 136	1	208	1975	227	92%
7478606VK7677N	AV GLASGOW 137	1	124	2019	147	84%
7579112VK7677N	AV GLASGOW 138	1	462	1990	528	88%
7478605VK7677N	AV GLASGOW 139	1	190	1999	305	62%
7478604VK7677N	AV GLASGOW 141	1	362	1999	269	135%
7579113VK7677N	AV GLASGOW 142	1	91	1973	117	78%
7478603VK7677N	AV GLASGOW 143	1	210	1979	294	71%
7379408VK7677N	AV GLASGOW 144	1	194	1985	429	45%
7478602VK7677N	AV GLASGOW 145	1	263	1986	352	75%
7379410VK7677N	AV GLASGOW 148	1	137	1977	163	84%
7278607VK7677N	AV GLASGOW 149	1	71	1996	87	82%
7379411VK7677N	AV GLASGOW 150	1	197	1998	197	100%
7278606VK7677N	AV GLASGOW 151	1	23	1999	63	37%
7379412VK7677N	AV GLASGOW 152	1	176	1994	246	72%
7278605VK7677N	AV GLASGOW 153	1	336	1991	228	147%
7379413VK7677N	AV GLASGOW 154	1	173	1996	250	69%
7278604VK7677N	AV GLASGOW 155	1	279	1996	332	84%
7379414VK7677N	AV GLASGOW 156	1	258	2020	260	99%
7278603VK7677N	AV GLASGOW 157	1	167	1995	344	49%
7278602VK7677N	AV GLASGOW 159	1	174	1996	306	57%
7278601VK7677N	AV GLASGOW 161	1	273	1995	430	63%
9276609VK7697N	AV KIEL 02	1	132	2009	161	82%
9275504VK7697N	AV KIEL 03	1	94	1981	139	68%
9276610VK7697N	AV KIEL 04	1	129	1998	274	47%
9275503VK7697N	AV KIEL 05	1	145	1981	210	69%
9275502VK7697N	AV KIEL 07	1	332	1995	363	91%
9276611VK7697N	AV KIEL 08	1	175	1971	230	76%
9275501VK7697N	AV KIEL 09	1	183	2006	267	69%
9276612VK7697N	AV KIEL 10	1	124	1996	224	55%
9175206VK7697N	AV KIEL 11	1	143	1971	171	84%
9276613VK7697N	AV KIEL 12	1	181	1998	290	62%
9175205VK7697N	AV KIEL 13	1	85	1971	107	79%
9076708VK7697N	AV KIEL 14	1	122	1999	210	58%
9175204VK7697N	AV KIEL 15	1	272	2000	279	97%
9076709VK7697N	AV KIEL 16	1	181	1997	205	88%
9076710VK7697N	AV KIEL 18	1	196	1998	362	54%
9175202VK7697N	AV KIEL 19	1	117	1973	158	7
9175201VK7697N	AV KIEL 21	1	94	1973	339	2
9076712VK7697N	AV KIEL 22	1	181	1999	221	8
8975106VK7687N	AV KIEL 23	1	131	1991	149	8
9076713VK7697N	AV KIEL 24	1	174	2006	242	7
8975105VK7687N	AV KIEL 25	1	137	2003	155	8
9076714VK7697N	AV KIEL 26	1	145	1999	219	6
8975104VK7687N	AV KIEL 27	1	66	1992	98	67
8975103VK7687N	AV KIEL 29	1	159	1996	221	72
8975309VK7687N	AV KIEL 30	1	164	2017	166	99

Referencia catastral	Dirección	Viviendas		Año constr.	Edificio	
		Nº	m2c		m2c	% res.
8975102VK7687N	AV KIEL 31	1	149	1997	161	93%
8975310VK7687N	AV KIEL 32	1	139	1998	220	63%
8975101VK7687N	AV KIEL 33	1	212	2004	286	74%
8775208VK7687N	AV KIEL 42	1	191	1994	264	72%
8775209VK7687N	AV KIEL 44	1	241	1990	283	85%
8775210VK7687N	AV KIEL 46	1	140	1971	195	72%
8775211VK7687N	AV KIEL 48	1	232	1992	270	86%
8775212VK7687N	AV KIEL 50	1	186	1970	309	60%
8775213VK7687N	AV KIEL 52	1	125	1996	140	89%
8775214VK7687N	AV KIEL 54	1	206	2000	294	70%
8574307VK7687S	AV KIEL 56	1	279	1998	330	85%
8574308VK7687S	AV KIEL 58	1	122	1995	216	56%
8574309VK7687S	AV KIEL 60	1	186	1995	226	82%
8574310VK7687S	AV KIEL 62	1	117	1975	174	67%
8574311VK7687S	AV KIEL 64	1	145	1993	161	90%
8574312VK7687S	AV KIEL 66	1	283	1974	342	83%
8574313VK7687S	AV KIEL 68	1	151	1981	226	67%
8374908VK7687S	AV KIEL 70	1	73	1998	157	46%
8374910VK7687S	AV KIEL 74	1	135	2005	263	51%
8374911VK7687S	AV KIEL 76	1	139	1996	184	76%
8374912VK7687S	AV KIEL 78	1	116	1996	190	61%
8374913VK7687S	AV KIEL 80	1	240	1994	259	93%
8374914VK7687S	AV KIEL 82	1	288	1998	400	72%
8174808VK7687S	AV KIEL 84	1	209	1975	296	71%
8174809VK7687S	AV KIEL 86	1	142	2020	149	95%
8174810VK7687S	AV KIEL 88	1	117	1998	148	79%
8174811VK7687S	AV KIEL 90	1	234	1991	292	80%
8174812VK7687S	AV KIEL 92	1	206	1990	329	63%
8174813VK7687S	AV KIEL 94	1	126	1974	187	67%
7973507VK7687S	AV KIEL 98	1	119	1998	119	100%
7973508VK7687S	AV KIEL 100	1	302	1997	240	126%
7973509VK7677S	AV KIEL 102	1	105	1996	180	58%
7973510VK7677S	AV KIEL 104	1	181	1994	249	73%
7873308VK7677S	AV KIEL 112	1	180	1993	260	69%
7873107VK7677S	AV KIEL 113	1	134	2007	142	94%
7873309VK7677S	AV KIEL 114	1	225	1984	248	91%
7873106VK7677S	AV KIEL 115	1	261	2018	306	85%
7873310VK7677S	AV KIEL 116	1	285	1991	308	9
7873105VK7677S	AV KIEL 117	1	147	2004	191	7
7873104VK7677S	AV KIEL 119	1	174	1999	326	5
7873312VK7677S	AV KIEL 120	1	187	1993	298	6
7873103VK7677S	AV KIEL 121	1	179	1999	239	7
7873102VK7677S	AV KIEL 123	1	116	1984	152	7
7376709VK7677N	AV KIEL 126	1	401	1992	438	9
7375807VK7677N	AV KIEL 127	1	79	1975	149	53%
7375806VK7677N	AV KIEL 129	1	149	1990	236	63%
7376711VK7677N	AV KIEL 130	1	247	1991	362	68%

Referencia catastral	Dirección	Viviendas		Año constr.	Edificio	
		Nº	m2c		m2c	% res.
7376712VK7677N	AV KIEL 132	1	250	1996	316	79%
7375804VK7677N	AV KIEL 133	1	193	1970	287	67%
7376713VK7677N	AV KIEL 134	1	255	1990	443	58%
7176708VK7677N	AV KIEL 136	1	259	1982	386	67%
7375802VK7677N	AV KIEL 137	1	147	1974	235	63%
7375801VK7677N	AV KIEL 139	1	166	1993	208	80%
7176726VK7677N	AV KIEL 140	1	129	1991	193	67%
7176709VK7677N	AV KIEL 141	1	216	2002	257	84%
7176725VK7677N	AV KIEL 142	1	196	1986	258	76%
7176727VK7677N	AV KIEL 143	1	218	1990	314	69%
7176724VK7677N	AV KIEL 144	1	248	1985	282	88%
7176738VK7677N	AV KIEL 145	1	202	1999	296	68%
7176737VK7677N	AV KIEL 147	1	251	1990	304	83%
7176722VK7677N	AV KIEL 148	1	184	1998	303	61%
7176736VK7677N	AV KIEL 149	1	139	1996	192	72%
9173506VK7697S	AV NAPOLES 01	1	103	1970	148	70%
9173504VK7697S	AV NAPOLES 05	1	96	2022	133	72%
9174407VK7697S	AV NAPOLES 06	1	102	1972	143	71%
9173503VK7697S	AV NAPOLES 07	1	147	1975	147	100%
9173502VK7697S	AV NAPOLES 09	1	143	1975	143	100%
9174410VK7697S	AV NAPOLES 12	1	27	1984	121	22%
8973606VK7697S	AV NAPOLES 13	1	201	1999	277	73%
9174411VK7697S	AV NAPOLES 14	1	188	2003	254	74%
8973605VK7697S	AV NAPOLES 15	1	105	2004	144	73%
8973604VK7687S	AV NAPOLES 17	1	133	2010	246	54%
8973603VK7687S	AV NAPOLES 19	1	138	1972	190	73%
8974807VK7697S	AV NAPOLES 20	1	95	2010	128	74%
8973602VK7687S	AV NAPOLES 21	1	165	1999	274	60%
8974808VK7697S	AV NAPOLES 22	1	107	1970	149	72%
8973601VK7687S	AV NAPOLES 23	1	111	1975	165	67%
8974809VK7687S	AV NAPOLES 24	1	247	1999	347	71%
8974810VK7687S	AV NAPOLES 26	1	163	1994	192	85%
8772508VK7687S	AV NAPOLES 27	1	134	1997	228	59%
8974811VK7687S	AV NAPOLES 28	1	127	2000	151	84%
8772507VK7687S	AV NAPOLES 29	1	172	2000	333	52%
8974812VK7687S	AV NAPOLES 30	1	197	1995	357	55%
8974813VK7687S	AV NAPOLES 32	1	135	1987	196	69%
8772505VK7687S	AV NAPOLES 33	1	169	1996	265	6
8773410VK7687S	AV NAPOLES 34	1	140	1996	187	7
8772504VK7687S	AV NAPOLES 35	1	82	1981	103	8
8773411VK7687S	AV NAPOLES 36	1	119	1999	157	7
8772503VK7687S	AV NAPOLES 37	1	183	2002	244	7
8773412VK7687S	AV NAPOLES 38	1	326	1992	380	8
8773413VK7687S	AV NAPOLES 40	1	102	1997	183	5
8772501VK7687S	AV NAPOLES 41	1	221	1992	263	84%
8773414VK7687S	AV NAPOLES 42	1	89	1994	196	45%
8773415VK7687S	AV NAPOLES 44	1	171	2002	274	62%

Referencia catastral	Dirección	Viviendas		Año constr.	Edificio	
		Nº	m2c		m2c	% res.
8572808VK7687S	AV NAPOLES 45	1	206	2003	265	78%
8773416VK7687S	AV NAPOLES 46	1	249	1994	273	91%
8773417VK7687S	AV NAPOLES 48	1	33	1990	33	100%
8572806VK7687S	AV NAPOLES 49	1	124	1996	245	51%
8572805VK7687S	AV NAPOLES 51	1	118	1975	156	76%
8573110VK7687S	AV NAPOLES 52	1	238	1991	360	66%
8572804VK7687S	AV NAPOLES 53	1	243	2003	232	105%
8573111VK7687S	AV NAPOLES 54	1	250	2007	259	97%
8572803VK7687S	AV NAPOLES 55	1	214	1994	296	72%
8573112VK7687S	AV NAPOLES 56	1	245	1991	245	100%
8572802VK7687S	AV NAPOLES 57	1	220	1999	308	71%
8573113VK7687S	AV NAPOLES 58	1	117	1995	226	52%
8572801VK7687S	AV NAPOLES 59	1	221	1996	266	83%
8573114VK7687S	AV NAPOLES 60	1	72	1975	245	29%
8371209VK7687S	AV NAPOLES 61	1	200	1996	234	85%
8573115VK7687S	AV NAPOLES 62	1	162	1996	205	79%
8371208VK7687S	AV NAPOLES 63	1	200	2003	348	57%
8573116VK7687S	AV NAPOLES 64	1	183	2021	183	100%
8371207VK7687S	AV NAPOLES 65	1	171	1970	192	89%
8573117VK7687S	AV NAPOLES 66	1	164	2019	206	80%
8371206VK7687S	AV NAPOLES 67	1	161	1977	316	51%
8573118VK7687S	AV NAPOLES 68	1	168	1991	368	46%
8272610VK7687S	AV NAPOLES 70	1	254	1990	454	56%
8371204VK7687S	AV NAPOLES 71	1	148	1999	165	90%
8371203VK7687S	AV NAPOLES 73	1	133	1997	223	60%
8272612VK7687S	AV NAPOLES 74	1	259	1991	454	57%
8371202VK7687S	AV NAPOLES 75	1	165	2007	278	59%
8272613VK7687S	AV NAPOLES 76	1	345	1991	406	85%
8371201VK7687S	AV NAPOLES 77	1	213	1972	234	91%
8272614VK7687S	AV NAPOLES 78	1	168	2005	255	66%
8272616VK7687S	AV NAPOLES 82	1	187	1972	227	82%
8070507VK7687S	AV NAPOLES 83	1	166	1973	249	67%
8272617VK7687S	AV NAPOLES 84	1	131	1970	175	75%
8070506VK7687S	AV NAPOLES 85	1	100	1973	226	44%
8272618VK7687S	AV NAPOLES 86	1	146	2022	168	87%
8071409VK7687S	AV NAPOLES 88	1	134	1979	288	47%
8070504VK7687S	AV NAPOLES 89	1	116	1990	188	62%
8070503VK7687S	AV NAPOLES 91	1	156	1996	256	6
8071411VK7687S	AV NAPOLES 92	1	59	2014	81	7
8070502VK7687S	AV NAPOLES 93	1	250	1991	387	6
8070501VK7677S	AV NAPOLES 95	1	136	1974	179	7
8071413VK7687S	AV NAPOLES 96	1	141	1994	171	8
7770213VK7677S	AV NAPOLES 97	1	126	1996	148	8
8071414VK7687S	AV NAPOLES 98	1	123	1995	159	7
7770212VK7677S	AV NAPOLES 99	1	217	1976	238	91%
8071415VK7687S	AV NAPOLES 100	1	110	1996	134	82%
7770211VK7677S	AV NAPOLES 101	1	141	1973	164	86%

Referencia catastral	Dirección	Viviendas		Año constr.	Edificio	
		Nº	m2c		m2c	% res.
8071416VK7677S	AV NAPOLES 102	1	161	2005	270	60%
7770210VK7677S	AV NAPOLES 103	1	145	1973	308	47%
8071417VK7677S	AV NAPOLES 104	1	148	1968	228	65%
7770209VK7677S	AV NAPOLES 105	1	176	1975	214	82%
7770207VK7677S	AV NAPOLES 109	1	138	1979	163	85%
7771714VK7677S	AV NAPOLES 110	1	46	2015	45	102%
7771715VK7677S	AV NAPOLES 112	1	146	1995	205	71%
7770205VK7677S	AV NAPOLES 113	1	201	1998	307	65%
7771716VK7677S	AV NAPOLES 114	1	170	1997	289	59%
7770204VK7677S	AV NAPOLES 115	1	222	1995	272	82%
7771717VK7677S	AV NAPOLES 116	1	151	1996	215	70%
7770203VK7677S	AV NAPOLES 117	1	170	1976	170	100%
7771718VK7677S	AV NAPOLES 118	1	86	1976	92	93%
7770202VK7677S	AV NAPOLES 119	1	232	2022	244	95%
7771719VK7677S	AV NAPOLES 120	1	214	1992	371	58%
7770201VK7677S	AV NAPOLES 121	1	203	1996	271	75%
7771720VK7677S	AV NAPOLES 122	1	233	2010	291	80%
7771722VK7677S	AV NAPOLES 126	1	84	1974	84	100%
7771723VK7677S	AV NAPOLES 128	1	253	1997	348	73%
7572805VK7677S	AV NAPOLES 130	1	648	2002	824	79%
9173509VK7697S	AV OPORTO 02	1	175	1994	303	58%
9072303VK7687S	AV OPORTO 09	1	174	1998	234	74%
8973607VK7697S	AV OPORTO 10	1	143	1981	160	89%
9072302VK7687S	AV OPORTO 11	1	156	2000	244	64%
8973608VK7697S	AV OPORTO 12	1	264	1998	365	72%
8973609VK7697S	AV OPORTO 14	1	136	1973	176	77%
8872109VK7687S	AV OPORTO 15	1	170	2004	243	70%
8973610VK7687S	AV OPORTO 16	1	83	1977	405	20%
8872108VK7687S	AV OPORTO 17	1	65	2004	65	100%
8973611VK7687S	AV OPORTO 18	1	217	1992	457	47%
8872107VK7687S	AV OPORTO 19	1	184	1996	271	68%
8973612VK7687S	AV OPORTO 20	1	141	1997	164	86%
8872106VK7687S	AV OPORTO 21	1	174	1996	254	69%
8973613VK7687S	AV OPORTO 22	1	88	1978	144	61%
8872105VK7687S	AV OPORTO 23	1	161	1997	229	70%
8772510VK7687S	AV OPORTO 24	1	200	1996	264	76%
8872104VK7687S	AV OPORTO 25	1	99	1995	123	80%
8772511VK7687S	AV OPORTO 26	1	140	1996	207	6
8872103VK7687S	AV OPORTO 27	1	132	1996	205	6
8772512VK7687S	AV OPORTO 28	1	139	1972	216	6
8872102VK7687S	AV OPORTO 29	1	174	2003	195	8
8772513VK7687S	AV OPORTO 30	1	260	1976	341	7
8872101VK7687S	AV OPORTO 31	1	154	2005	264	5
8571909VK7687S	AV OPORTO 33	1	181	2000	216	8
8772515VK7687S	AV OPORTO 34	1	181	1983	233	78%
8571908VK7687S	AV OPORTO 35	1	220	2004	220	100%
8772516VK7687S	AV OPORTO 36	1	223	2011	323	69%



Referencia catastral	Dirección	Viviendas		Año constr.	Edificio	
		Nº	m2c		m2c	% res.
8571907VK7687S	AV OPORTO 37	1	235	1996	353	67%
8772517VK7687S	AV OPORTO 38	1	176	2003	295	60%
8571906VK7687S	AV OPORTO 39	1	181	2001	181	100%
8772518VK7687S	AV OPORTO 40	1	81	1994	116	70%
8571905VK7687S	AV OPORTO 41	1	167	1998	199	84%
8571904VK7687S	AV OPORTO 43	1	208	1982	289	72%
8571903VK7687S	AV OPORTO 45	1	153	2000	244	63%
8572812VK7687S	AV OPORTO 46	1	143	1995	234	61%
8571902VK7687S	AV OPORTO 47	1	171	1996	288	59%
8572813VK7687S	AV OPORTO 48	1	81	1973	110	74%
8571901VK7687S	AV OPORTO 49	1	184	2004	184	100%
8572814VK7687S	AV OPORTO 50	1	137	1996	200	69%
8370309VK7687S	AV OPORTO 51	1	95	1997	118	81%
8572815VK7687S	AV OPORTO 52	1	206	1996	299	69%
8370308VK7687S	AV OPORTO 53	1	183	1994	245	75%
8572816VK7687S	AV OPORTO 54	1	278	1982	303	92%
8370307VK7687S	AV OPORTO 55	1	143	1974	235	61%
8572818VK7687S	AV OPORTO 56	1	145	2002	178	81%
8370306VK7687S	AV OPORTO 57	1	244	1971	328	74%
8572819VK7687S	AV OPORTO 58	1	246	1972	331	74%
8370305VK7687S	AV OPORTO 59	1	171	2001	309	55%
8370304VK7687S	AV OPORTO 61	1	226	2005	255	89%
8371212VK7687S	AV OPORTO 64	1	106	1996	171	62%
8370302VK7687S	AV OPORTO 65	1	180	1996	180	100%
8371213VK7687S	AV OPORTO 66	1	167	1990	244	68%
8370301VK7687S	AV OPORTO 67	1	218	1995	294	74%
8371214VK7687S	AV OPORTO 68	1	162	1992	274	59%
8170009VK7687S	AV OPORTO 69	1	110	1975	129	85%
8371215VK7687S	AV OPORTO 70	1	125	1980	125	100%
8170008VK7687S	AV OPORTO 71	1	150	1995	375	40%
8371216VK7687S	AV OPORTO 72	1	150	1979	195	77%
8170007VK7687S	AV OPORTO 73	1	132	1979	286	46%
8371217VK7687S	AV OPORTO 74	1	57	1975	108	53%
8170006VK7687S	AV OPORTO 75	1	188	2003	267	70%
8371218VK7687S	AV OPORTO 76	1	170	2007	249	68%
8170004VK7687S	AV OPORTO 79	1	232	2000	321	72%
8070511VK7687S	AV OPORTO 82	1	265	1977	436	61%
8170002VK7687S	AV OPORTO 83	1	114	2003	204	5
8070512VK7687S	AV OPORTO 84	1	114	1981	147	7
8170001VK7687S	AV OPORTO 85	1	234	1996	339	6
8070513VK7687S	AV OPORTO 86	1	254	1991	293	8
7768521VK7676N	AV OPORTO 87	1	248	1997	248	10
8070514VK7687S	AV OPORTO 88	1	132	1997	192	6
8070515VK7687S	AV OPORTO 90	1	219	1992	219	10
7770214VK7677S	AV OPORTO 96	1	216	1975	293	74
7770215VK7677S	AV OPORTO 98	1	118	2016	145	81
7770216VK7677S	AV OPORTO 100	1	102	1972	102	100




Referencia catastral	Dirección	Viviendas		Año constr.	Edificio	
		Nº	m2c		m2c	% res.
9071210VK7697S	AV QUINTANAR 14	1	324	1972	324	100%
9071211VK7697S	AV QUINTANAR 16	1	164	1972	201	82%
8869509VK7687S	AV QUINTANAR 19	1	297	2003	221	134%
8870911VK7687S	AV QUINTANAR 20	1	144	1996	326	44%
8869508VK7687S	AV QUINTANAR 21	1	72	1982	97	74%
8870912VK7687S	AV QUINTANAR 22	1	138	1976	195	71%
8870913VK7687S	AV QUINTANAR 24	1	160	1995	160	100%
8869506VK7686N	AV QUINTANAR 25	1	181	1995	309	59%
8869505VK7686N	AV QUINTANAR 27	1	115	1978	145	79%
8870915VK7687S	AV QUINTANAR 28	1	185	1996	238	78%
8869504VK7686N	AV QUINTANAR 29	1	151	1985	245	62%
8869503VK7686N	AV QUINTANAR 31	1	144	1996	225	64%
8869502VK7686N	AV QUINTANAR 33	1	204	1996	238	86%
8869501VK7686N	AV QUINTANAR 35	1	308	2006	295	104%
8669310VK7686N	AV QUINTANAR 36	1	163	1996	238	68%
8668409VK7686N	AV QUINTANAR 37	1	183	1993	210	87%
8669311VK7686N	AV QUINTANAR 38	1	236	1999	351	67%
8668408VK7686N	AV QUINTANAR 39	1	113	1999	113	100%
8669312VK7686N	AV QUINTANAR 40	1	203	1991	291	70%
8668407VK7686N	AV QUINTANAR 41	1	125	1997	182	69%
8669313VK7686N	AV QUINTANAR 42	1	256	1996	291	88%
8668406VK7686N	AV QUINTANAR 43	1	103	1997	227	45%
8669314VK7686N	AV QUINTANAR 44	1	109	2019	116	94%
8669315VK7686N	AV QUINTANAR 46	1	172	1972	172	100%
8669316VK7686N	AV QUINTANAR 48	1	158	1972	158	100%
8669317VK7686N	AV QUINTANAR 50	1	229	1972	238	96%
8668402VK7686N	AV QUINTANAR 51	1	168	1996	199	84%
8669318VK7686N	AV QUINTANAR 52	1	211	1986	472	45%
8668401VK7686N	AV QUINTANAR 53	1	247	1996	339	73%
8369710VK7686N	AV QUINTANAR 54	1	101	1971	101	100%
8468109VK7686N	AV QUINTANAR 55	1	260	1975	301	86%
8369711VK7686N	AV QUINTANAR 56	1	122	1992	129	95%
8468108VK7686N	AV QUINTANAR 57	1	189	1976	235	80%
8369712VK7686N	AV QUINTANAR 58	1	187	2001	263	71%
8369713VK7686N	AV QUINTANAR 60	1	187	2000	293	64%
8468106VK7686N	AV QUINTANAR 61	1	125	1972	220	57%
8369714VK7686N	AV QUINTANAR 62	1	326	2005	252	129%
8468105VK7686N	AV QUINTANAR 63	1	94	1995	129	7
8369715VK7686N	AV QUINTANAR 64	1	180	2005	288	6
8468104VK7686N	AV QUINTANAR 65	1	195	2001	334	5
8369716VK7686N	AV QUINTANAR 66	1	150	1994	173	8
8468103VK7686N	AV QUINTANAR 67	1	104	1976	166	6
8369717VK7686N	AV QUINTANAR 68	1	182	1996	234	7
8468102VK7686N	AV QUINTANAR 69	1	82	1972	104	7
8369718VK7686N	AV QUINTANAR 70	1	167	1992	386	43
8168910VK7686N	AV QUINTANAR 72	1	126	1975	175	72
8167608VK7686N	AV QUINTANAR 75	1	258	1994	352	73

Referencia catastral	Dirección	Viviendas		Año constr.	Edificio	
		Nº	m2c		m2c	% res.
8168912VK7686N	AV QUINTANAR 76	1	189	1972	211	90%
8167607VK7686N	AV QUINTANAR 77	1	196	1970	231	85%
8168913VK7686N	AV QUINTANAR 78	1	154	1992	184	84%
8167606VK7686N	AV QUINTANAR 79	1	136	1998	136	100%
8168914VK7686N	AV QUINTANAR 80	1	96	1971	96	100%
8167605VK7686N	AV QUINTANAR 81	1	175	1978	264	66%
8167604VK7686N	AV QUINTANAR 83	1	251	1993	300	84%
8168917VK7686N	AV QUINTANAR 86	1	200	1975	200	100%
8167602VK7686N	AV QUINTANAR 87	1	132	1985	132	100%
8168918VK7686N	AV QUINTANAR 88	1	178	1981	232	77%
7966409VK7676N	AV QUINTANAR 91	1	248	2010	322	77%
7967311VK7676N	AV QUINTANAR 92	1	115	2017	127	91%
7966408VK7676N	AV QUINTANAR 93	1	150	2008	204	74%
7967312VK7676N	AV QUINTANAR 94	1	125	2019	133	94%
7966407VK7676N	AV QUINTANAR 95	1	285	2003	444	64%
7967313VK7676N	AV QUINTANAR 96	1	175	1987	207	85%
7966406VK7676N	AV QUINTANAR 97	1	184	2003	245	75%
7967314VK7676N	AV QUINTANAR 98	1	145	1971	197	74%
7966405VK7676N	AV QUINTANAR 99	1	213	2006	289	74%
7966404VK7676N	AV QUINTANAR 101	1	206	1996	275	75%
7967316VK7676N	AV QUINTANAR 102	1	172	1975	313	55%
7966403VK7676N	AV QUINTANAR 103	1	103	2003	202	51%
7967317VK7676N	AV QUINTANAR 104	1	168	1975	191	88%
7966402VK7676N	AV QUINTANAR 105	1	188	1996	276	68%
7967318VK7676N	AV QUINTANAR 106	1	165	1996	249	66%
7966401VK7676N	AV QUINTANAR 107	1	223	1996	284	79%
7666710VK7676N	AV QUINTANAR 109	1	184	2000	294	63%
7666709VK7676N	AV QUINTANAR 111	1	143	1996	342	42%
7666708VK7676N	AV QUINTANAR 113	1	236	1999	341	69%
7666707VK7676N	AV QUINTANAR 115	1	235	2005	265	89%
7666706VK7676N	AV QUINTANAR 117	1	173	1998	173	100%
7666705VK7676N	AV QUINTANAR 119	1	33	1990	82	40%
7667712VK7676N	AV QUINTANAR 120	1	159	1976	181	88%
7667713VK7676N	AV QUINTANAR 122	1	96	1974	146	66%
7666703VK7676N	AV QUINTANAR 123	1	97	1989	166	58%
7667714VK7676N	AV QUINTANAR 124	1	165	1976	222	74%
7666702VK7676N	AV QUINTANAR 125	1	107	1990	139	77%
7667715VK7676N	AV QUINTANAR 126	1	162	1996	254	66%
7666701VK7676N	AV QUINTANAR 127	1	199	1998	233	88%
7667716VK7676N	AV QUINTANAR 128	1	92	1974	123	77%
7466114VK7676N	AV QUINTANAR 129	1	289	1998	411	77%
7466117VK7676N	AV QUINTANAR 135	1	149	2020	178	88%
7667720VK7676N	AV QUINTANAR 136	1	58	2015	58	100%
7466118VK7676N	AV QUINTANAR 137	1	106	1993	124	88%
7466113VK7676N	AV QUINTANAR 138	1	141	2000	239	59%
7466119VK7676N	AV QUINTANAR 139	1	278	1996	587	47%
7466135VK7676N	AV QUINTANAR 140	1	156	1999	351	44%

Referencia catastral	Dirección	Viviendas		Año constr.	Edificio	
		Nº	m2c		m2c	% res.
7466120VK7676N	AV QUINTANAR 141	1	109	1995	214	51%
7466136VK7676N	AV QUINTANAR 142	1	119	1998	200	60%
7466121VK7676N	AV QUINTANAR 143	1	104	1990	134	78%
7466137VK7676N	AV QUINTANAR 144	1	276	1997	276	100%
7466122VK7676N	AV QUINTANAR 145	1	189	1994	337	56%
7466138VK7676N	AV QUINTANAR 146	1	149	1998	165	90%
7466123VK7676N	AV QUINTANAR 147	1	109	1996	127	86%
7466139VK7676N	AV QUINTANAR 148	1	167	1990	220	76%
7466140VK7676N	AV QUINTANAR 150	1	140	1977	229	61%
7466141VK7676N	AV QUINTANAR 152	1	227	1991	448	51%
7466142VK7676N	AV QUINTANAR 154	1	119	1974	177	67%
7466124VK7676N	AV QUINTANAR 156	1	106	1995	139	76%
6966113VK7676N	AV SALAMANCA 01	1	249	2000	271	92%
7066414VK7676N	AV SALAMANCA 02	1	353	1998	453	78%
6966112VK7676N	AV SALAMANCA 03	1	177	1975	225	79%
6966111VK7676N	AV SALAMANCA 05	1	147	1971	208	71%
7066416VK7676N	AV SALAMANCA 06	1	238	1999	408	58%
7066418VK7676N	AV SALAMANCA 10	1	241	1994	472	51%
6966108VK7666N	AV SALAMANCA 11	1	171	1990	333	51%
7066419VK7666N	AV SALAMANCA 12	1	198	1999	454	44%
6966107VK7666N	AV SALAMANCA 13	1	252	1990	326	77%
7066420VK7666N	AV SALAMANCA 14	1	131	1971	242	54%
6966106VK7666N	AV SALAMANCA 15	1	133	1995	175	76%
7066421VK7666N	AV SALAMANCA 16	1	19	2001	389	5%
6966105VK7666N	AV SALAMANCA 17	1	184	1997	297	62%
7066422VK7666N	AV SALAMANCA 18	1	181	2005	278	65%
7066423VK7666N	AV SALAMANCA 20	1	312	2001	698	45%
6966103VK7666N	AV SALAMANCA 21	1	248	1995	293	85%
6872227VK7666N	AV SALAMANCA 22	1	230	2000	363	63%
6966102VK7666N	AV SALAMANCA 23	1	107	2016	264	41%
6966101VK7666N	AV SALAMANCA 25	1	145	2013	296	49%
6872229VK7666N	AV SALAMANCA 26	1	128	1974	244	52%
6768317VK7666N	AV SALAMANCA 27	1	193	1975	218	89%
6872230VK7666N	AV SALAMANCA 28	1	236	1975	836	28%
6872231VK7666N	AV SALAMANCA 30	1	281	1999	397	71%
6872232VK7666N	AV SALAMANCA 32	1	27	1980	297	9%
6872233VK7666N	AV SALAMANCA 34	1	182	1994	186	98%
6872234VK7666N	AV SALAMANCA 36	1	202	1992	781	2
6872235VK7667S	AV SALAMANCA 38	1	136	1992	185	7
6768312VK7666N	AV SALAMANCA 39	1	96	1996	158	6
6872236VK7667S	AV SALAMANCA 40	1	141	1979	270	5
6872237VK7667S	AV SALAMANCA 42	1	131	1973	159	8
6768310VK7666N	AV SALAMANCA 43	1	177	1975	250	7
6872238VK7667S	AV SALAMANCA 44	1	489	2005	1159	4
6768309VK7666N	AV SALAMANCA 45	1	146	1975	170	86%
6768308VK7666N	AV SALAMANCA 47	1	330	1981	379	87%
6872240VK7667S	AV SALAMANCA 48	1	171	1991	251	68%


Referencia catastral	Dirección	Viviendas		Año constr.	Edificio	
		Nº	m2c		m2c	% res.
6768307VK7666N	AV SALAMANCA 49	1	194	1993	315	62%
6768306VK7667S	AV SALAMANCA 51	1	279	2013	365	76%
6768305VK7667S	AV SALAMANCA 53	1	153	1982	183	84%
6768304VK7667S	AV SALAMANCA 55	1	128	1978	183	70%
6768303VK7667S	AV SALAMANCA 57	1	264	2011	379	70%
6768302VK7667S	AV SALAMANCA 59	1	278	2001	389	71%
6768301VK7667S	AV SALAMANCA 61	1	285	2006	415	69%
6765407VK7666N	AV UTRETH 01	1	52	2014	52	100%
6865311VK7666N	AV UTRETH 02	1	323	2000	268	121%
6765406VK7666N	AV UTRETH 03	1	190	1998	202	94%
6865312VK7666N	AV UTRETH 04	1	108	1995	141	77%
6765405VK7666N	AV UTRETH 05	1	119	2020	198	60%
6865313VK7666N	AV UTRETH 06	1	70	1997	125	56%
6765404VK7666N	AV UTRETH 07	1	107	1994	203	53%
6865314VK7666N	AV UTRETH 08	1	119	1975	176	68%
6765403VK7666N	AV UTRETH 09	1	107	1976	147	73%
6865315VK7666N	AV UTRETH 10	1	203	2002	296	69%
6765402VK7666N	AV UTRETH 11	1	206	2005	341	60%
6865316VK7666N	AV UTRETH 12	1	99	1999	211	47%
6865317VK7666N	AV UTRETH 14	1	185	2001	313	59%
6667212VK7666N	AV UTRETH 15	1	132	1997	176	75%
6668915VK7666N	AV UTRETH 16	1	296	2010	466	64%
6667211VK7666N	AV UTRETH 17	1	124	1985	124	100%
6668916VK7666N	AV UTRETH 18	1	156	1998	160	98%
6668917VK7666N	AV UTRETH 20	1	212	1999	269	79%
6667209VK7666N	AV UTRETH 21	1	162	2002	270	60%
6668918VK7666N	AV UTRETH 22	1	70	1999	186	38%
6667208VK7666N	AV UTRETH 23	1	150	2006	208	72%
6667207VK7666N	AV UTRETH 25	1	256	2000	377	68%
6668920VK7666N	AV UTRETH 26	1	183	2000	233	79%
6667206VK7666N	AV UTRETH 27	1	251	2001	195	129%
6668921VK7666N	AV UTRETH 28	1	198	2000	324	61%
6667205VK7666N	AV UTRETH 29	1	106	2007	137	77%
6668922VK7666N	AV UTRETH 30	1	198	2000	154	129%
6667204VK7666N	AV UTRETH 31	1	169	2007	254	67%
6667203VK7666N	AV UTRETH 33	1	282	2004	341	83%
6668925VK7666N	AV UTRETH 36	1	140	1999	268	52%
6668926VK7666N	AV UTRETH 38	1	273	2004	371	77%
6665905VK7666N	AV VENECIA 01	1	137	1999	161	88%
6765408VK7666N	AV VENECIA 02	1	100	1997	103	99%
6665904VK7666N	AV VENECIA 03	1	278	2003	432	66%
6765409VK7666N	AV VENECIA 04	1	129	1999	228	55%
6665903VK7666N	AV VENECIA 05	1	36	2005	36	100%
6765410VK7666N	AV VENECIA 06	1	157	1991	249	66%
6665902VK7666N	AV VENECIA 07	1	152	1995	188	81%
6665901VK7666N	AV VENECIA 09	1	138	1992	189	73%
6667213VK7666N	AV VENECIA 12	1	130	1991	197	66%



Referencia catastral	Dirección	Viviendas		Año constr.	Edificio	
		Nº	m2c		m2c	% res.
6566407VK7666N	AV VENECIA 15	1	114	2002	124	92%
6667215VK7666N	AV VENECIA 16	1	163	2001	312	52%
6566406VK7666N	AV VENECIA 17	1	111	2000	196	57%
6667216VK7666N	AV VENECIA 18	1	121	2006	319	38%
6667217VK7666N	AV VENECIA 20	1	118	2012	148	80%
6566404VK7666N	AV VENECIA 21	1	168	1998	291	58%
6667218VK7666N	AV VENECIA 22	1	186	2004	230	81%
6566403VK7666N	AV VENECIA 23	1	47	2006	54	87%
6667219VK7666N	AV VENECIA 24	1	162	2012	253	64%
6566402VK7666N	AV VENECIA 25	1	186	1999	207	90%
6667220VK7666N	AV VENECIA 26	1	102	1999	134	76%
6566401VK7666N	AV VENECIA 27	1	136	2003	273	50%
6667221VK7666N	AV VENECIA 28	1	155	2007	231	67%
6667222VK7666N	AV VENECIA 30	1	288	2006	347	83%
6565702VK7666N	AV WIMBLEDON 01	1	352	2011	603	58%
6665906VK7666N	AV WIMBLEDON 02	1	102	2002	102	100%
6565701VK7666N	AV WIMBLEDON 03	1	123	1991	242	51%
6566106VK7666N	AV WIMBLEDON 05	1	138	2002	295	47%
6665908VK7666N	AV WIMBLEDON 06	1	111	1974	174	64%
6566105VK7666N	AV WIMBLEDON 07	1	178	2006	281	63%
6566411VK7666N	AV WIMBLEDON 10	1	127	2001	141	90%
6566103VK7666N	AV WIMBLEDON 11	1	207	2009	289	72%
6566412VK7666N	AV WIMBLEDON 12	1	158	2003	225	70%
6566102VK7666N	AV WIMBLEDON 13	1	145	1996	543	27%
6566413VK7666N	AV WIMBLEDON 14	1	125	2005	230	54%
6566414VK7666N	AV WIMBLEDON 16	1	221	2002	596	37%
6566415VK7666N	AV WIMBLEDON 18	1	135	2002	206	66%
6566416VK7666N	AV WIMBLEDON 20	1	41	2006	72	57%
6566107VK7666N	AV YORK 04	1	247	1990	356	69%
7265904VK7676N	AV ZAMORA 03	1	131	1997	228	57%
9274506VK7697N	CL 03 EUROVILLAS 04	1	75	2011	79	95%
8974806VK7697S	CL 04 EUROVILLAS 22	2	225	1975	371	61%
9173501VK7697S	CL 04 EUROVILLAS 25	3	208	1998	223	93%
9173511VK7697S	CL 04 EUROVILLAS 27	3	178	2000	272	65%
9173101VK7697S	CL 04 EUROVILLAS 29	1	119	2005	137	87%
8879101VK7687N	CL 05 EUROVILLAS 01	1	255	1998	301	85%
8879109VK7687N	CL 05 EUROVILLAS 03	1	211	2002	242	87%
8878901VK7687N	CL 05 EUROVILLAS 05	1	93	1995	197	4
8878914VK7687N	CL 05 EUROVILLAS 07	1	207	1996	248	8
8975301VK7687N	CL 05 EUROVILLAS 17	1	143	1983	143	10
8975314VK7687N	CL 05 EUROVILLAS 19	1	139	1996	174	8
9071215VK7687S	CL 05 EUROVILLAS 39	1	175	1971	175	10
9071214VK7687S	CL 05 EUROVILLAS 41	1	174	1972	227	7
9071213VK7687S	CL 05 EUROVILLAS 43	1	167	1991	211	7
9071212VK7687S	CL 05 EUROVILLAS 45	1	145	1972	160	91
8772509VK7687S	CL 05 EUROVILLAS 25	3	151	1996	222	68
8478807VK7687N	CL 06 EUROVILLAS 02	1	151	1979	233	65

Referencia catastral	Dirección	Viviendas		Año constr.	Edificio	
		Nº	m2c		m2c	% res.
8773418VK7687S	CL 06 EUROVILLAS 23	1	148	1992	206	72%
8870901VK7687S	CL 06 EUROVILLAS 37	1	113	1983	127	89%
8870918VK7687S	CL 06 EUROVILLAS 39	1	301	2000	375	80%
8070509VK7687S	CL 08 EUROVILLAS 50	1	181	1995	243	74%
7974501VK7677S	CL 09 (II-EUROVILLAS) 45	1	151	1970	228	66%
7772709VK7677S	CL 09 (II-EUROVILLAS) 50	1	155	1991	272	57%
7973512VK7677S	CL 09 (II-EUROVILLAS) 51	1	134	1980	152	88%
7880502VK7678S	CL 09 EUROVILLAS 02	1	138	1998	218	63%
7878804VK7677N	CL 09 EUROVILLAS 06	1	164	1999	243	67%
7878805VK7677N	CL 09 EUROVILLAS 08	1	162	1985	188	86%
7878806VK7677N	CL 09 EUROVILLAS 10	1	146	1998	180	81%
7878807VK7677N	CL 09 EUROVILLAS 12	1	165	1998	189	87%
8077608VK7687N	CL 09 EUROVILLAS 28	1	129	1975	191	68%
7978801VK7677N	CL 10 EUROVILLAS 01	1	113	1996	122	93%
7975201VK7677N	CL 10 EUROVILLAS 13	1	167	1975	211	79%
7873101VK7677S	CL 10 EUROVILLAS 25	1	244	1977	326	75%
7873115VK7677S	CL 10 EUROVILLAS 27	1	231	1996	337	69%
7383007VK7678S	CL 14 EUROVILLAS 12	1	124	1988	195	64%
7281410VK7678S	CL 14 EUROVILLAS 16	1	149	1996	248	60%
7281411VK7678S	CL 14 EUROVILLAS 18	1	134	1993	154	87%
7281412VK7678S	CL 14 EUROVILLAS 20	1	170	1991	365	47%
7281413VK7678S	CL 14 EUROVILLAS 22	1	189	1991	388	49%
7281414VK7678S	CL 14 EUROVILLAS 24	1	184	1998	209	88%
7281415VK7678S	CL 14 EUROVILLAS 26	1	129	1985	173	75%
7184806VK7678N	CL 15 EUROVILLAS 02	1	140	2003	198	71%
7383301VK7678S	CL 15 EUROVILLAS 05	1	217	1990	246	88%
6982501VK7668N	CL 16 EUROVILLAS 02	1	145	2000	172	84%
6982502VK7668N	CL 16 EUROVILLAS 04	1	179	1992	239	75%
6982503VK7668N	CL 16 EUROVILLAS 06	1	72	1975	104	69%
6982505VK7668N	CL 16 EUROVILLAS 10	1	230	1999	260	88%
7085116VK7668S	CL 16 EUROVILLAS 11	1	210	1993	296	71%
6982506VK7668S	CL 16 EUROVILLAS 12	1	153	1982	185	83%
6982507VK7668S	CL 16 EUROVILLAS 14	1	155	1982	270	57%
7181329VK7678S	CL 16 EUROVILLAS 15	1	78	1998	141	55%
6982508VK7668S	CL 16 EUROVILLAS 16	1	201	1996	244	82%
7181328VK7678S	CL 16 EUROVILLAS 17	1	278	1994	388	72%
7181327VK7678S	CL 16 EUROVILLAS 19	1	182	1977	182	100%
6982510VK7668S	CL 16 EUROVILLAS 20	1	182	1996	235	7
6982511VK7668S	CL 16 EUROVILLAS 22	1	128	1973	190	6
7181325VK7678S	CL 16 EUROVILLAS 23	1	127	1994	184	6
6982512VK7668S	CL 16 EUROVILLAS 24	1	65	1982	90	7
7181324VK7678S	CL 16 EUROVILLAS 25	1	155	1992	202	7
6982513VK7668S	CL 16 EUROVILLAS 26	1	314	1995	385	8
6982514VK7678S	CL 16 EUROVILLAS 28	1	131	1991	166	7
7181322VK7678S	CL 16 EUROVILLAS 29	1	117	1996	155	75%
6982515VK7678S	CL 16 EUROVILLAS 30	1	119	1975	168	71%
7181321VK7678S	CL 16 EUROVILLAS 31	1	246	1994	222	111%

Referencia catastral	Dirección	Viviendas		Año constr.	Edificio	
		Nº	m2c		m2c	% res.
6982516VK7678S	CL 16 EUROVILLAS 32	1	128	1976	172	74%
7181320VK7678S	CL 16 EUROVILLAS 33	1	142	1983	210	68%
6982517VK7678S	CL 16 EUROVILLAS 34	1	70	1990	127	55%
7181319VK7678S	CL 16 EUROVILLAS 35	1	169	1975	258	66%
6982518VK7678S	CL 16 EUROVILLAS 36	1	170	1998	237	72%
7181318VK7678S	CL 16 EUROVILLAS 37	1	448	1992	290	154%
6982519VK7678S	CL 16 EUROVILLAS 38	1	152	1997	253	60%
7181317VK7678S	CL 16 EUROVILLAS 39	1	128	1978	200	64%
6982520VK7678S	CL 16 EUROVILLAS 40	1	91	2013	100	91%
7181316VK7678S	CL 16 EUROVILLAS 41	1	241	1999	496	49%
6982521VK7678S	CL 16 EUROVILLAS 42	1	205	1998	263	78%
6982522VK7678S	CL 16 EUROVILLAS 44	1	232	1999	232	100%
7178417VK7677N	CL 16 EUROVILLAS 47	1	236	1994	297	79%
7178416VK7677N	CL 16 EUROVILLAS 49	1	195	1993	285	68%
7077201VK7677N	CL 16 EUROVILLAS 50	1	122	1980	122	100%
7077202VK7677N	CL 16 EUROVILLAS 52	1	266	1973	344	77%
7178414VK7677N	CL 16 EUROVILLAS 53	1	68	1995	117	58%
7077203VK7677N	CL 16 EUROVILLAS 54	1	212	1966	273	78%
7178413VK7677N	CL 16 EUROVILLAS 55	1	103	1978	173	60%
7178412VK7677N	CL 16 EUROVILLAS 57	1	104	1974	124	84%
7077205VK7677N	CL 16 EUROVILLAS 58	1	302	1973	754	40%
7076301VK7677N	CL 16 EUROVILLAS 61	1	105	1979	207	51%
7076318VK7677N	CL 16 EUROVILLAS 63	1	167	2008	268	62%
7077207VK7667N	CL 16 EUROVILLAS 64	1	174	1990	257	68%
7076317VK7677N	CL 16 EUROVILLAS 65	1	176	2007	276	64%
7077208VK7667N	CL 16 EUROVILLAS 66	1	236	1990	386	61%
7076316VK7677N	CL 16 EUROVILLAS 67 A	1	102	1981	153	67%
7076315VK7677N	CL 16 EUROVILLAS 67 B	1	117	1974	190	62%
7077209VK7667N	CL 16 EUROVILLAS 68	1	102	1980	246	41%
7076314VK7677N	CL 16 EUROVILLAS 69	1	240	2016	302	79%
7077210VK7667N	CL 16 EUROVILLAS 70	1	226	1990	303	75%
7076313VK7667N	CL 16 EUROVILLAS 71	1	149	2017	252	59%
7076312VK7667N	CL 16 EUROVILLAS 73	1	208	2003	350	59%
7076311VK7667N	CL 16 EUROVILLAS 75	1	246	2008	401	61%
9384602VK7698S	CL A 04	2	52	1976	76	68%
9384603VK7698S	CL A 06	2	76	1976	76	100%
9384604VK7698S	CL A 08	2	76	1976	76	100%
9384605VK7698S	CL A 10	1	52	1976	82	6
9384606VK7698S	CL A 12	1	78	1976	78	10
9384611VK7698S	CL B 05	2	76	1976	76	10
9384610VK7698S	CL B 07	2	76	1976	76	10
9384609VK7698S	CL B 09	2	76	1976	76	10
9384608VK7698S	CL B 11	2	76	1976	76	10
9384607VK7698S	CL B 13	1	78	1976	78	10
9384805VK7698S	CL C 01	2	76	1976	76	100%
9384902VK7698S	CL C 02	2	76	1976	76	100%
9384804VK7698S	CL C 03	2	76	1976	76	100%



Referencia catastral	Dirección	Viviendas		Año constr.	Edificio	
		Nº	m2c		m2c	% res.
9384903VK7698S	CL C 04	2	76	1976	76	100%
9384803VK7698S	CL C 05	2	77	1976	77	100%
9384904VK7698S	CL C 06	2	86	1976	86	100%
9384802VK7698S	CL C 07	2	91	1976	91	100%
9384905VK7698S	CL C 08	2	76	1976	76	100%
9384801VK7698S	CL C 09	2	76	1976	76	100%
8304727VK7780S	CL CINCO-MONTEACEBEDO 18	2	282	1980	391	72%
9487103VK7698N	CL CLAVEL DEL 04 / PALACIO 05	3	138	1920	138	100%
9487104VK7698N	CL CLAVEL DEL 07	2	172	1900	213	81%
7982701VK7678S	CL COMUNIDAD EUROPEA 01	1	208	2000	327	64%
7881302VK7678S	CL COMUNIDAD EUROPEA 02	1	224	1998	331	68%
7881304VK7678S	CL COMUNIDAD EUROPEA 06	1	169	1993	226	75%
7881305VK7678S	CL COMUNIDAD EUROPEA 08	1	131	1995	171	77%
7880505VK7678S	CL COMUNIDAD EUROPEA 09	1	72	1995	124	58%
7881306VK7678S	CL COMUNIDAD EUROPEA 10	1	191	1976	226	85%
7881307VK7678S	CL COMUNIDAD EUROPEA 12	1	134	1991	208	64%
7779105VK7677N	CL COMUNIDAD EUROPEA 14	1	188	2005	241	78%
7878821VK7677N	CL COMUNIDAD EUROPEA 15	1	106	1994	174	61%
7779107VK7677N	CL COMUNIDAD EUROPEA 18	1	253	1992	297	85%
7878819VK7677N	CL COMUNIDAD EUROPEA 19	1	150	2001	234	64%
7779108VK7677N	CL COMUNIDAD EUROPEA 20	1	158	1983	200	79%
7878818VK7677N	CL COMUNIDAD EUROPEA 21	1	195	2004	575	34%
7779109VK7677N	CL COMUNIDAD EUROPEA 22	1	214	1998	153	140%
7779110VK7677N	CL COMUNIDAD EUROPEA 24	1	201	1992	305	66%
7878816VK7677N	CL COMUNIDAD EUROPEA 25	1	206	1999	307	67%
7676305VK7677N	CL COMUNIDAD EUROPEA 26	1	144	1991	297	48%
7776501VK7677N	CL COMUNIDAD EUROPEA 27	1	163	1994	307	53%
7676306VK7677N	CL COMUNIDAD EUROPEA 28	1	183	1996	213	86%
7776512VK7677N	CL COMUNIDAD EUROPEA 29	1	170	1995	227	75%
7676309VK7677N	CL COMUNIDAD EUROPEA 34	1	340	1991	451	75%
7268720VK7677S	CL COMUNIDAD EUROPEA 55	1	261	1976	339	77%
7268719VK7677S	CL COMUNIDAD EUROPEA 57	1	241	2000	343	70%
7268717VK7677S	CL COMUNIDAD EUROPEA 61	1	184	1974	291	63%
7268716VK7677S	CL COMUNIDAD EUROPEA 63	1	171	2000	226	76%
7268715VK7676N	CL COMUNIDAD EUROPEA 65	1	224	2002	283	79%
7268714VK7676N	CL COMUNIDAD EUROPEA 67	1	225	2007	339	66%
7268713VK7676N	CL COMUNIDAD EUROPEA 69	1	178	1975	206	86%
7268712VK7676N	CL COMUNIDAD EUROPEA 71	1	387	1972	532	7
7268711VK7676N	CL COMUNIDAD EUROPEA 73	1	388	1996	495	7
7268710VK7676N	CL COMUNIDAD EUROPEA 75	1	180	1976	180	10
7268709VK7676N	CL COMUNIDAD EUROPEA 77	1	116	1998	171	6
7268707VK7676N	CL COMUNIDAD EUROPEA 81	1	221	2000	537	4
7268706VK7676N	CL COMUNIDAD EUROPEA 83	1	137	1991	180	7
7268703VK7676N	CL COMUNIDAD EUROPEA 89	1	146	2002	165	8
7268702VK7676N	CL COMUNIDAD EUROPEA 91	1	153	1999	184	83
7268701VK7676N	CL COMUNIDAD EUROPEA 93	1	285	1992	391	73
7609410VK7770N	CL CUATRO-MONTEACEBEDO 01	3	251	2005	449	56

Referencia catastral	Dirección	Viviendas		Año constr.	Edificio	
		Nº	m2c		m2c	% res.
7810213VK7770N	CL CUATRO-MONTEACEBEDO 02	2	85	2008	295	29%
7609409VK7770N	CL CUATRO-MONTEACEBEDO 03	2	58	1980	89	65%
7810214VK7770N	CL CUATRO-MONTEACEBEDO 04	2	124	1980	245	51%
7609408VK7770N	CL CUATRO-MONTEACEBEDO 05	2	117	1992	187	63%
7810215VK7770N	CL CUATRO-MONTEACEBEDO 06	2	126	1980	217	58%
7609407VK7770N	CL CUATRO-MONTEACEBEDO 07	2	80	1980	123	65%
7810216VK7770N	CL CUATRO-MONTEACEBEDO 08	2	124	1980	166	75%
7609406VK7771S	CL CUATRO-MONTEACEBEDO 09	1	199	2009	199	100%
7810217VK7771S	CL CUATRO-MONTEACEBEDO 10	2	90	1978	118	76%
7609405VK7771S	CL CUATRO-MONTEACEBEDO 11	2	95	1978	155	61%
7810218VK7771S	CL CUATRO-MONTEACEBEDO 12	2	71	1979	91	78%
7609404VK7780S	CL CUATRO-MONTEACEBEDO 13	2	106	2005	127	83%
7810219VK7771S	CL CUATRO-MONTEACEBEDO 14	1	113	1994	185	61%
7609403VK7771S	CL CUATRO-MONTEACEBEDO 15	2	126	1980	171	74%
7609402VK7771S	CL CUATRO-MONTEACEBEDO 17	1	188	2008	247	76%
7810221VK7771S	CL CUATRO-MONTEACEBEDO 18	2	162	2001	257	63%
9384102VK7698S	CL D 06	2	91	1976	91	100%
9384103VK7698S	CL D 08	2	76	1976	76	100%
9384104VK7698S	CL D 10	2	76	1976	76	100%
9384105VK7698S	CL D 12	2	76	1976	76	100%
9384106VK7698S	CL D 14	2	76	1976	76	100%
7805306VK7770N	CL DIECINUEVE-MONTEACEBEDO 02	1	137	2005	137	100%
7805304VK7770N	CL DIECINUEVE-MONTEACEBEDO 04	2	95	1980	158	60%
7805303VK7770N	CL DIECINUEVE-MONTEACEBEDO 06	1	43	1999	43	100%
7703210VK7770N	CL DIECINUEVE-MONTEACEBEDO 07	2	173	2000	367	47%
7703228VK7770S	CL DIECINUEVE-MONTEACEBEDO 07 D	2	181	2000	227	80%
7805302VK7770N	CL DIECINUEVE-MONTEACEBEDO 08	1	146	2000	497	29%
7703209VK7770S	CL DIECINUEVE-MONTEACEBEDO 09	1	184	2007	184	100%
7805301VK7770N	CL DIECINUEVE-MONTEACEBEDO 10	1	66	2015	71	93%
7703208VK7770S	CL DIECINUEVE-MONTEACEBEDO 11	1	178	2007	212	84%
7703207VK7770S	CL DIECINUEVE-MONTEACEBEDO 13	2	99	1980	279	35%
7703206VK7770S	CL DIECINUEVE-MONTEACEBEDO 15	2	70	2009	147	48%
7703205VK7770S	CL DIECINUEVE-MONTEACEBEDO 17	3	288	1980	346	83%
7703204VK7770S	CL DIECINUEVE-MONTEACEBEDO 19	1	90	1980	173	52%
7703203VK7770S	CL DIECINUEVE-MONTEACEBEDO 21	2	255	2004	279	91%
7703202VK7770S	CL DIECINUEVE-MONTEACEBEDO 23	1	56	2011	101	55%
7805305VK7770N	CL DIECISIETE-MONTEACEBEDO 01	1	119	1995	290	41%
7706407VK7770N	CL DIECISIETE-MONTEACEBEDO 04	1	81	1980	133	6
7706408VK7770N	CL DIECISIETE-MONTEACEBEDO 06	3	204	1993	282	7
7706409VK7770N	CL DIECISIETE-MONTEACEBEDO 08	2	137	1980	370	3
6908969VK7770N	CL DIEZ-MONTEACEBEDO 04	2	111	2014	202	5
6908949VK7770N	CL DIEZ-MONTEACEBEDO 07	1	120	1980	217	5
6908967VK7770N	CL DIEZ-MONTEACEBEDO 08	2	201	2002	416	4
6908950VK7770N	CL DIEZ-MONTEACEBEDO 09	2	272	1995	461	5
6908966VK7770N	CL DIEZ-MONTEACEBEDO 10	2	126	1995	153	82
6908964VK7770N	CL DIEZ-MONTEACEBEDO 14	1	129	2014	129	100
6908962VK7761S	CL DIEZ-MONTEACEBEDO 18	1	193	2001	326	59



Referencia catastral	Dirección	Viviendas		Año constr.	Edificio	
		Nº	m2c		m2c	% res.
6908961VK7761S	CL DIEZ-MONTEACEBEDO 20	4	242	1980	337	72%
6908960VK7761S	CL DIEZ-MONTEACEBEDO 22	3	121	2003	216	56%
6908959VK7761S	CL DIEZ-MONTEACEBEDO 24	1	131	1980	131	100%
6908958VK7761S	CL DIEZ-MONTEACEBEDO 26	3	111	1978	214	52%
6908957VK7761S	CL DIEZ-MONTEACEBEDO 28	5	298	1980	467	64%
6908956VK7761S	CL DIEZ-MONTEACEBEDO 30	6	356	1980	431	83%
6908955VK7761S	CL DIEZ-MONTEACEBEDO 32	1	155	1980	262	59%
6908936VK7760N	CL DOCE-MONTEACEBEDO 01	2	141	1980	183	77%
6908938VK7760N	CL DOCE-MONTEACEBEDO 03 D	2	125	1980	298	42%
7207816VK7770N	CL DOCE-MONTEACEBEDO 06	1	48	2001	48	100%
6908943VK7760N	CL DOCE-MONTEACEBEDO 12	1	201	2007	224	90%
6908942VK7760N	CL DOCE-MONTEACEBEDO 14	2	108	1980	127	85%
6908941VK7760N	CL DOCE-MONTEACEBEDO 16	2	151	2004	180	84%
7810212VK7770N	CL DOS-MONTEACEBEDO 01	2	56	1980	109	51%
7810211VK7770N	CL DOS-MONTEACEBEDO 03	2	135	1980	265	51%
7810210VK7770N	CL DOS-MONTEACEBEDO 05	2	99	1980	251	39%
7911109VK7771S	CL DOS-MONTEACEBEDO 06	2	151	1980	231	65%
7810209VK7771S	CL DOS-MONTEACEBEDO 07	2	177	2001	244	73%
7810208VK7771S	CL DOS-MONTEACEBEDO 09	2	72	1993	72	100%
7810207VK7771S	CL DOS-MONTEACEBEDO 11	2	129	1980	186	69%
7810206VK7771S	CL DOS-MONTEACEBEDO 13	2	243	2006	341	71%
7911105VK7771S	CL DOS-MONTEACEBEDO 14	2	108	1980	174	62%
7810205VK7771S	CL DOS-MONTEACEBEDO 15	1	204	2006	600	34%
7911104VK7771S	CL DOS-MONTEACEBEDO 16	3	200	1980	268	75%
7810204VK7771S	CL DOS-MONTEACEBEDO 17	2	131	2002	193	68%
7911103VK7771S	CL DOS-MONTEACEBEDO 18	3	145	1998	200	73%
7810203VK7771S	CL DOS-MONTEACEBEDO 19	3	139	1980	208	67%
7911102VK7771S	CL DOS-MONTEACEBEDO 20	2	137	1992	218	63%
7911101VK7771S	CL DOS-MONTEACEBEDO 22	2	109	1980	259	42%
6908975VK7770N	CL DOS-MONTEACEBEDO 24	1	163	2008	252	65%
6908973VK7770N	CL DOS-MONTEACEBEDO 28	1	81	2004	95	85%
6908972VK7770N	CL DOS-MONTEACEBEDO 30	2	59	2004	59	100%
6908971VK7770N	CL DOS-MONTEACEBEDO 32	2	124	1999	158	78%
6908970VK7770N	CL DOS-MONTEACEBEDO 34	2	117	1988	159	74%
7207808VK7770N	CL DOS-MONTEACEBEDO 35	2	142	2003	237	60%
6908946VK7770N	CL DOS-MONTEACEBEDO 36	1	54	1980	134	40%
6908945VK7770N	CL DOS-MONTEACEBEDO 38	1	177	2021	189	94%
7207806VK7770N	CL DOS-MONTEACEBEDO 39	2	108	1980	165	6
7207803VK7770N	CL DOS-MONTEACEBEDO 45	2	63	1980	179	3
7207802VK7770N	CL DOS-MONTEACEBEDO 47	1	171	2008	257	6
7207801VK7770N	CL DOS-MONTEACEBEDO 49	2	175	1980	277	6
9384111VK7698S	CL E 05	2	80	1976	80	10
9384110VK7698S	CL E 07	2	94	1976	94	10
9384109VK7698S	CL E 09	2	76	1976	76	10
9384108VK7698S	CL E 11	2	80	1976	80	100%
9384107VK7698S	CL E 13	2	76	1976	76	100%
9485810VK7698N	CL JARDINES 01	2	154	1900	154	100%

Referencia catastral	Dirección	Viviendas		Año constr.	Edificio	
		Nº	m2c		m2c	% res.
9585001VK7698S	CL JARDINES 02	2	322	1900	562	57%
9485809VK7698N	CL JARDINES 03	2	244	1900	264	92%
9585002VK7698S	CL JARDINES 04	2	193	1900	268	72%
9485808VK7698N	CL JARDINES 05	3	173	1900	173	100%
9585003VK7698S	CL JARDINES 06	2	160	1900	518	31%
9585004VK7698S	CL JARDINES 08	2	206	1900	275	75%
9585209VK7698N	CL JARDINES 09	2	268	1900	268	100%
9585005VK7698N	CL JARDINES 10	2	160	1900	268	60%
9585208VK7698N	CL JARDINES 11	2	124	1900	124	100%
9585007VK7698N	CL JARDINES 14	1	93	1900	110	85%
9585008VK7698N	CL JARDINES 16	3	335	1993	335	100%
9387510VK7698N	CL LIMON 01	2	170	1900	206	83%
9487202VK7698N	CL LIMON 02	2	175	1900	291	60%
9487203VK7698N	CL LIMON 04	1	129	1900	291	44%
9387519VK7698N	CL LIMON 05	2	141	2019	141	100%
7505310VK7770S	CL NUEVE-MONTEACEBEDO 01	2	200	1980	346	58%
7505309VK7770S	CL NUEVE-MONTEACEBEDO 03	4	397	1980	561	71%
7703201VK7770S	CL NUEVE-MONTEACEBEDO 05	2	276	2000	346	80%
7703227VK7770S	CL NUEVE-MONTEACEBEDO 07	3	168	1995	276	61%
7703226VK7770S	CL NUEVE-MONTEACEBEDO 09	2	116	1980	163	71%
7402201VK7770S	CL NUEVE-MONTEACEBEDO 10	2	106	1980	237	45%
7703225VK7770S	CL NUEVE-MONTEACEBEDO 11	3	176	1980	217	81%
7402202VK7770S	CL NUEVE-MONTEACEBEDO 12	2	151	2006	198	76%
7402203VK7770S	CL NUEVE-MONTEACEBEDO 14	1	172	2000	1079	16%
7408702VK7770N	CL OCHO-MONTEACEBEDO 01	1	129	1980	237	54%
7509108VK7770N	CL OCHO-MONTEACEBEDO 02	3	158	1980	226	70%
7509109VK7770N	CL OCHO-MONTEACEBEDO 04	4	203	1980	290	70%
7509110VK7770N	CL OCHO-MONTEACEBEDO 06	2	146	1980	256	57%
7509104VK7770N	CL OCHO-MONTEACEBEDO 08	5	223	1980	280	80%
7509103VK7771S	CL OCHO-MONTEACEBEDO 10	2	113	1980	220	51%
7509101VK7770N	CL OCHO-MONTEACEBEDO 12	3	146	2001	262	56%
7204411VK7770N	CL ONCE-MONTEACEBEDO 03	2	60	1980	123	49%
6908921VK7770S	CL ONCE-MONTEACEBEDO 04	2	117	1980	161	73%
7204410VK7770S	CL ONCE-MONTEACEBEDO 05	3	175	1976	175	100%
6908920VK7770S	CL ONCE-MONTEACEBEDO 06	3	217	1980	288	75%
7204409VK7770S	CL ONCE-MONTEACEBEDO 07	2	158	1999	158	100%
7402209VK7770S	CL ONCE-MONTEACEBEDO 09	2	46	1995	46	100%
7402208VK7770S	CL ONCE-MONTEACEBEDO 11	3	196	1980	235	8
9485806VK7698N	CL PALACIO 01	3	104	1900	131	7
9485805VK7698N	CL PALACIO 03	2	98	1900	98	10
9585201VK7698N	CL PALACIO 06	2	92	1900	92	10
9387507VK7698N	CL PALACIO 11	2	82	1900	82	10
9387506VK7698N	CL PALACIO 13	2	90	1900	90	10
9387505VK7698N	CL PALACIO 15	2	88	1900	88	10
7173505VK7677S	CL POSADA I BUNGALOWS 01	1	70	1965	79	89%
7173504VK7677S	CL POSADA I BUNGALOWS 02	1	70	1965	70	100%
7173503VK7677S	CL POSADA I BUNGALOWS 03	1	78	1965	91	86%

Referencia catastral	Dirección	Viviendas		Año constr.	Edificio	
		Nº	m2c		m2c	% res.
7173502VK7677S	CL POSADA I BUNGALOWS 04	1	87	1965	95	92%
7174305VK7677S	CL POSADA I BUNGALOWS 05	1	50	1965	50	100%
7174304VK7677S	CL POSADA I BUNGALOWS 06	1	59	1965	59	100%
7174303VK7677S	CL POSADA I BUNGALOWS 07	1	86	1965	93	92%
7174302VK7677S	CL POSADA I BUNGALOWS 08	1	85	1965	85	100%
7174905VK7677S	CL POSADA I BUNGALOWS 09	1	93	1965	93	100%
7174904VK7677S	CL POSADA I BUNGALOWS 10	1	112	1965	143	78%
7174002VK7677S	CL POSADA I BUNGALOWS 12	1	66	1965	66	100%
7174003VK7677S	CL POSADA I BUNGALOWS 14	1	65	1965	65	100%
7173402VK7677S	CL POSADA I BUNGALOWS 15	1	101	1965	120	84%
7173403VK7677S	CL POSADA I BUNGALOWS 16	1	70	1965	70	100%
7173404VK7677S	CL POSADA I BUNGALOWS 17	1	70	1965	70	100%
7173405VK7677S	CL POSADA I BUNGALOWS 18	1	124	1965	88	141%
7173202VK7677S	CL POSADA I BUNGALOWS 19	1	50	1965	97	52%
7173203VK7677S	CL POSADA I BUNGALOWS 20	1	50	1965	50	100%
7173204VK7677S	CL POSADA I BUNGALOWS 21	1	70	1965	70	100%
7173205VK7677S	CL POSADA I BUNGALOWS 22	1	70	1965	70	100%
7072502VK7677S	CL POSADA I BUNGALOWS 23	1	78	1965	103	76%
7072503VK7677S	CL POSADA I BUNGALOWS 24	1	94	1965	94	100%
7072504VK7677S	CL POSADA I BUNGALOWS 25	1	95	1965	99	96%
7072505VK7677S	CL POSADA I BUNGALOWS 26	1	70	1965	76	92%
7072506VK7677S	CL POSADA I BUNGALOWS 27	1	70	1965	70	100%
7072507VK7677S	CL POSADA I BUNGALOWS 28	1	70	1965	70	100%
7072508VK7677S	CL POSADA I BUNGALOWS 29	1	63	1965	50	126%
7072509VK7677S	CL POSADA I BUNGALOWS 30	1	53	1965	53	100%
7072408VK7677S	CL POSADA I BUNGALOWS 31	1	70	1965	79	89%
7072409VK7677S	CL POSADA I BUNGALOWS 32	1	70	1965	70	100%
7072407VK7677S	CL POSADA I BUNGALOWS 33	1	109	1965	109	100%
7072406VK7677S	CL POSADA I BUNGALOWS 34	1	109	1965	109	100%
7072405VK7677S	CL POSADA I BUNGALOWS 35	1	70	1965	70	100%
7072404VK7677S	CL POSADA I BUNGALOWS 36	1	73	1965	73	100%
7072403VK7677S	CL POSADA I BUNGALOWS 37	1	70	1965	70	100%
7072402VK7677S	CL POSADA I BUNGALOWS 38	1	85	1965	79	108%
7073605VK7677S	CL POSADA I BUNGALOWS 39	1	70	1965	70	100%
7073604VK7677S	CL POSADA I BUNGALOWS 40	1	70	1965	70	100%
7073603VK7677S	CL POSADA I BUNGALOWS 41	1	70	1965	70	100%
7073602VK7677S	CL POSADA I BUNGALOWS 42	1	70	1965	70	100%
7073607VK7677S	CL POSADA I BUNGALOWS 43	1	78	1965	78	100%
7073606VK7677S	CL POSADA I BUNGALOWS 44	1	78	1965	78	100%
7073608VK7677S	CL POSADA I BUNGALOWS 45	1	70	1965	70	100%
7073609VK7677S	CL POSADA I BUNGALOWS 46	1	70	1965	70	100%
7073503VK7677S	CL POSADA I BUNGALOWS 47	1	70	1965	70	100%
7073502VK7677S	CL POSADA I BUNGALOWS 48	1	70	1965	70	100%
7074703VK7677S	CL POSADA I BUNGALOWS 49	1	70	1965	70	100%
7074702VK7677S	CL POSADA I BUNGALOWS 50	1	85	1965	85	100%
7174105VK7677S	CL POSADA I BUNGALOWS 51	1	89	1965	111	80%
7174104VK7677S	CL POSADA I BUNGALOWS 52	1	50	1965	50	100%


Referencia catastral	Dirección	Viviendas		Año constr.	Edificio	
		Nº	m2c		m2c	% res.
7174103VK7677S	CL POSADA I BUNGALOWS 53	1	50	1965	50	100%
7174102VK7677S	CL POSADA I BUNGALOWS 54	1	50	1965	50	100%
7174903VK7677S	CL POSADA I BUNGALOWS 55	1	70	1965	70	100%
7174902VK7677S	CL POSADA I BUNGALOWS 56	1	89	1965	111	80%
7074507VK7677S	CL POSADA I BUNGALOWS 57	1	97	1965	115	84%
7074506VK7677S	CL POSADA I BUNGALOWS 58	1	70	1965	70	100%
7074505VK7677S	CL POSADA I BUNGALOWS 61	1	70	1965	70	100%
7074503VK7677S	CL POSADA I BUNGALOWS 63	1	89	1965	89	100%
7074502VK7677S	CL POSADA I BUNGALOWS 64	1	89	1965	146	61%
7075802VK7677S	CL POSADA I BUNGALOWS 67	1	50	1965	50	100%
7075803VK7677S	CL POSADA I BUNGALOWS 68	1	50	1965	50	100%
7075804VK7677S	CL POSADA I BUNGALOWS 69	1	59	1965	81	73%
7075805VK7677S	CL POSADA I BUNGALOWS 70	1	100	1965	161	62%
7074302VK7677S	CL POSADA I BUNGALOWS 71	1	70	1965	106	66%
7074303VK7677S	CL POSADA I BUNGALOWS 72	1	116	1965	116	100%
7074902VK7677S	CL POSADA I BUNGALOWS 73	1	70	1965	81	86%
7074903VK7677S	CL POSADA I BUNGALOWS 74	1	88	1965	88	100%
7074904VK7677S	CL POSADA I BUNGALOWS 75	1	78	1965	99	79%
7074905VK7677S	CL POSADA I BUNGALOWS 76	1	70	1965	87	80%
7074605VK7677S	CL POSADA I BUNGALOWS 77	1	67	1965	78	86%
7074604VK7677S	CL POSADA I BUNGALOWS 78	1	77	1965	77	100%
7074603VK7677S	CL POSADA I BUNGALOWS 79	1	50	1965	50	100%
7074602VK7677S	CL POSADA I BUNGALOWS 80	1	50	1965	50	100%
7074103VK7677S	CL POSADA I BUNGALOWS 81	1	70	1965	70	100%
7074102VK7677S	CL POSADA I BUNGALOWS 82	1	93	1965	97	96%
6974702VK7667S	CL POSADA I BUNGALOWS 83	1	50	1965	50	100%
6974703VK7667S	CL POSADA I BUNGALOWS 84	1	72	1965	72	100%
6974704VK7667S	CL POSADA I BUNGALOWS 93	1	88	1965	102	86%
7074405VK7677S	CL POSADA I BUNGALOWS 94	1	94	1965	94	100%
7071406VK7677S	CL POSADA I BUNGALOWS 109	1	77	1965	77	100%
7071402VK7677S	CL POSADA I BUNGALOWS 123	1	85	1965	85	100%
7071403VK7677S	CL POSADA I BUNGALOWS 124	1	85	1965	85	100%
7071404VK7677S	CL POSADA I BUNGALOWS 125	1	79	1965	79	100%
7071405VK7677S	CL POSADA I BUNGALOWS 126	1	77	1965	77	100%
7071303VK7677S	CL POSADA I BUNGALOWS 127	1	89	1965	89	100%
7071302VK7677S	CL POSADA I BUNGALOWS 128	1	96	1965	96	100%
7071304VK7677S	CL POSADA I BUNGALOWS 129	1	76	1965	76	100%
7071305VK7677S	CL POSADA I BUNGALOWS 130	1	76	1965	76	100%
7071306VK7677S	CL POSADA I BUNGALOWS 131	1	79	1965	79	100%
7071307VK7677S	CL POSADA I BUNGALOWS 132	1	89	1965	89	100%
7071308VK7677S	CL POSADA I BUNGALOWS 133	1	70	1965	70	100%
7071309VK7677S	CL POSADA I BUNGALOWS 134	1	70	1965	70	100%
7071311VK7677S	CL POSADA I BUNGALOWS 135	1	57	1965	57	100%
7071310VK7677S	CL POSADA I BUNGALOWS 136	1	57	1965	57	100%
6972205VK7667S	CL POSADA I BUNGALOWS 209	1	118	1965	118	100%
6972206VK7667S	CL POSADA I BUNGALOWS 210	1	79	1965	79	100%
6972207VK7667S	CL POSADA I BUNGALOWS 211	1	70	1965	70	100%

Referencia catastral	Dirección	Viviendas		Año constr.	Edificio	
		Nº	m2c		m2c	% res.
6972208VK7667S	CL POSADA I BUNGALOWS 212	1	70	1965	70	100%
6972202VK7667S	CL POSADA I BUNGALOWS 217	1	58	1965	100	58%
6972203VK7667S	CL POSADA I BUNGALOWS 218	1	80	1965	80	100%
6972204VK7667S	CL POSADA I BUNGALOWS 220	1	75	1965	75	100%
6972101VK7667S	CL POSADA II BUNGALOWS 02	1	227	1965	287	79%
6972102VK7667S	CL POSADA II BUNGALOWS 04	1	226	1965	277	82%
7070102VK7667S	CL POSADA II BUNGALOWS 06	1	110	1965	139	79%
7070101VK7667S	CL POSADA II BUNGALOWS 07	1	116	1965	116	100%
7070103VK7667S	CL POSADA II BUNGALOWS 08	1	241	1977	317	76%
7070126VK7676N	CL POSADA II BUNGALOWS 08 D	1	114	2000	181	63%
7070104VK7667S	CL POSADA II BUNGALOWS 11	1	214	1974	182	118%
7070105VK7667S	CL POSADA II BUNGALOWS 12	1	150	1974	83	181%
7070106VK7677S	CL POSADA II BUNGALOWS 13	1	125	1974	105	119%
6970403VK7667S	CL POSADA II BUNGALOWS 14	1	170	1974	188	90%
6970401VK7667S	CL POSADA II BUNGALOWS 16	1	210	1974	170	124%
6970407VK7667S	CL POSADA II BUNGALOWS 18	1	80	1974	118	68%
6970406VK7667S	CL POSADA II BUNGALOWS 19	1	97	1974	152	64%
6970405VK7667S	CL POSADA II BUNGALOWS 20	1	84	1974	113	74%
6970404VK7667S	CL POSADA II BUNGALOWS 21	1	65	1974	85	76%
7070107VK7677S	CL POSADA II BUNGALOWS 22	1	149	1973	125	119%
7070108VK7677S	CL POSADA II BUNGALOWS 23	1	90	1979	90	100%
7070127VK7667S	CL POSADA II BUNGALOWS 24	1	154	2005	154	100%
7070128VK7667S	CL POSADA II BUNGALOWS 25	1	106	1974	106	100%
7070129VK7667S	CL POSADA II BUNGALOWS 26	1	143	2005	191	75%
7070110VK7667S	CL POSADA II BUNGALOWS 27	1	133	1985	175	76%
7070111VK7666N	CL POSADA II BUNGALOWS 28	1	129	1997	145	89%
7070112VK7666N	CL POSADA II BUNGALOWS 29	1	84	1974	116	72%
7070113VK7666N	CL POSADA II BUNGALOWS 30	1	110	1996	120	92%
7070114VK7677S	CL POSADA II BUNGALOWS 31	1	212	1974	212	100%
7070115VK7677S	CL POSADA II BUNGALOWS 33	1	107	1974	122	88%
7070116VK7677S	CL POSADA II BUNGALOWS 34	1	99	1974	174	57%
7070117VK7677S	CL POSADA II BUNGALOWS 35	1	105	1974	117	90%
7069205VK7676N	CL POSADA II BUNGALOWS 36	1	158	1974	133	119%
7069204VK7676N	CL POSADA II BUNGALOWS 37	1	98	1974	106	92%
7069202VK7676N	CL POSADA II BUNGALOWS 38 D	1	99	1974	128	77%
7069201VK7666N	CL POSADA II BUNGALOWS 39	1	102	1974	102	100%
7069209VK7676N	CL POSADA II BUNGALOWS 40	1	141	1974	107	132%
7069208VK7676N	CL POSADA II BUNGALOWS 41	1	102	1974	102	100%
7069207VK7676N	CL POSADA II BUNGALOWS 42	1	107	1974	107	100%
7069206VK7676N	CL POSADA II BUNGALOWS 43	1	155	1974	206	77%
7070118VK7676N	CL POSADA II BUNGALOWS 44	1	117	1974	140	81%
7070119VK7676N	CL POSADA II BUNGALOWS 45	1	95	1973	95	100%
7070120VK7676N	CL POSADA II BUNGALOWS 46	1	102	1974	111	90%
7070121VK7676N	CL POSADA II BUNGALOWS 47	1	114	1993	147	79%
7070122VK7676N	CL POSADA II BUNGALOWS 48	1	107	1975	195	55%
7070123VK7676N	CL POSADA II BUNGALOWS 49	1	113	1974	113	100%
7070124VK7676N	CL POSADA II BUNGALOWS 50	1	100	1974	147	68%


Referencia catastral	Dirección	Viviendas		Año constr.	Edificio	
		Nº	m2c		m2c	% res.
6870712VK7666N	CL POSADA II BUNGALOWS 52	1	139	1974	1993	7%
6870701VK7667S	CL POSADA II BUNGALOWS 72	1	96	1974	151	64%
6870702VK7667S	CL POSADA II BUNGALOWS 73	1	85	1976	136	63%
6870703VK7667S	CL POSADA II BUNGALOWS 74	1	123	1974	123	100%
6870704VK7667S	CL POSADA II BUNGALOWS 76	1	217	1976	187	116%
6870708VK7667S	CL POSADA II BUNGALOWS 79	1	120	1975	120	100%
6870709VK7666N	CL POSADA II BUNGALOWS 80	1	106	2001	118	90%
6870710VK7666N	CL POSADA II BUNGALOWS 81	1	151	1974	214	71%
6870730VK7666N	CL POSADA II BUNGALOWS 81 D	1	100	2001	100	100%
9485905VK7698N	CL PRADO 03	2	120	1900	120	100%
9485803VK7698N	CL PRADO 08	2	160	1900	168	95%
7706405VK7770N	CL QUINCE-MONTEACEBEDO 01	1	116	1979	258	45%
7607507VK7770N	CL QUINCE-MONTEACEBEDO 02	2	235	1995	576	41%
7706404VK7770N	CL QUINCE-MONTEACEBEDO 03	3	151	1980	312	48%
7607508VK7770N	CL QUINCE-MONTEACEBEDO 04	2	115	2002	189	61%
7706403VK7770N	CL QUINCE-MONTEACEBEDO 05	2	139	1980	139	100%
7706402VK7770N	CL QUINCE-MONTEACEBEDO 07	1	156	2008	202	77%
7706401VK7770N	CL QUINCE-MONTEACEBEDO 09	1	124	2004	287	43%
7607511VK7770N	CL QUINCE-MONTEACEBEDO 10	1	133	2011	277	48%
7591703VK7679S	CL R-15 66	1	115	1978	169	68%
7591750VK7679S	CL R-15 67	1	140	1978	170	82%
7591749VK7679S	CL R-15 68	1	117	1978	308	38%
9274503VK7697N	CL RONDA DE MANCHESTER 01	1	268	2000	486	55%
9275507VK7697N	CL RONDA DE MANCHESTER 02	1	238	1991	333	71%
9274508VK7697N	CL RONDA DE MANCHESTER 03	1	132	2000	150	88%
9275508VK7697N	CL RONDA DE MANCHESTER 04	1	88	1990	129	68%
9275509VK7697N	CL RONDA DE MANCHESTER 06	1	207	1975	207	100%
9174406VK7697S	CL RONDA DE MANCHESTER 07	1	276	2000	216	128%
9275510VK7697N	CL RONDA DE MANCHESTER 08	1	208	1974	295	71%
9174405VK7697S	CL RONDA DE MANCHESTER 09	1	102	1981	131	78%
9175207VK7697N	CL RONDA DE MANCHESTER 10	1	200	1983	373	54%
9174404VK7697S	CL RONDA DE MANCHESTER 11	1	136	1975	169	80%
9175208VK7697N	CL RONDA DE MANCHESTER 12	1	150	1970	179	84%
9174403VK7697S	CL RONDA DE MANCHESTER 13	1	150	1991	200	75%
9175209VK7697N	CL RONDA DE MANCHESTER 14	1	214	1996	248	86%
9175210VK7697N	CL RONDA DE MANCHESTER 16	1	192	1999	266	72%
9174401VK7697S	CL RONDA DE MANCHESTER 17	3	472	1992	885	53%
9175211VK7697N	CL RONDA DE MANCHESTER 18	1	193	2000	267	7
9175212VK7697N	CL RONDA DE MANCHESTER 20	1	94	1980	115	8
8974805VK7687S	CL RONDA DE MANCHESTER 21	1	78	1975	78	10
8974804VK7687S	CL RONDA DE MANCHESTER 23	1	149	1976	166	9
8975107VK7697S	CL RONDA DE MANCHESTER 24	1	136	1996	188	7
8974803VK7687S	CL RONDA DE MANCHESTER 25	1	138	1995	166	8
8975108VK7687S	CL RONDA DE MANCHESTER 26	1	77	1970	195	3
8974802VK7687S	CL RONDA DE MANCHESTER 27	1	174	1995	236	74
8975109VK7687S	CL RONDA DE MANCHESTER 28	1	95	1996	95	100
8974801VK7687S	CL RONDA DE MANCHESTER 29	1	136	1979	193	70

Referencia catastral	Dirección	Viviendas		Año constr.	Edificio	
		Nº	m2c		m2c	% res.
8773409VK7687S	CL RONDA DE MANCHESTER 31	1	163	2005	236	69%
8773408VK7687S	CL RONDA DE MANCHESTER 33	1	193	2007	212	91%
8975112VK7687S	CL RONDA DE MANCHESTER 34	1	280	1979	379	74%
8773406VK7687S	CL RONDA DE MANCHESTER 37	1	146	1997	247	59%
8773405VK7687S	CL RONDA DE MANCHESTER 39	1	170	2000	256	66%
8773404VK7687S	CL RONDA DE MANCHESTER 41	1	144	1999	234	62%
8773403VK7687S	CL RONDA DE MANCHESTER 43	1	262	1994	262	100%
8773402VK7687S	CL RONDA DE MANCHESTER 45	1	153	2000	181	85%
8773401VK7687S	CL RONDA DE MANCHESTER 47	1	179	2007	280	64%
8573109VK7687S	CL RONDA DE MANCHESTER 49	1	148	2000	227	65%
8573108VK7687S	CL RONDA DE MANCHESTER 51	1	76	2010	79	96%
8573107VK7687S	CL RONDA DE MANCHESTER 53	1	153	2020	153	100%
8573106VK7687S	CL RONDA DE MANCHESTER 55	1	156	2020	203	77%
8573105VK7687S	CL RONDA DE MANCHESTER 57	1	138	1972	138	100%
8573104VK7687S	CL RONDA DE MANCHESTER 59	1	160	2018	233	69%
8573103VK7687S	CL RONDA DE MANCHESTER 61	1	211	1999	383	55%
8573102VK7687S	CL RONDA DE MANCHESTER 63	1	129	1994	163	79%
8573101VK7687S	CL RONDA DE MANCHESTER 65	1	189	2003	325	58%
8272609VK7687S	CL RONDA DE MANCHESTER 67	1	151	1998	209	72%
8272608VK7687S	CL RONDA DE MANCHESTER 69	1	127	1997	127	100%
8272607VK7687S	CL RONDA DE MANCHESTER 71	1	183	2005	288	64%
8272606VK7687S	CL RONDA DE MANCHESTER 73	1	163	2017	163	100%
8272605VK7687S	CL RONDA DE MANCHESTER 75	1	113	1996	138	82%
8272604VK7687S	CL RONDA DE MANCHESTER 77	1	216	2003	295	73%
8272603VK7687S	CL RONDA DE MANCHESTER 79	1	169	2003	280	60%
8272602VK7687S	CL RONDA DE MANCHESTER 81	1	155	1998	226	69%
8071407VK7687S	CL RONDA DE MANCHESTER 87	1	156	1991	269	58%
8071406VK7687S	CL RONDA DE MANCHESTER 89	1	235	1991	329	71%
8071405VK7687S	CL RONDA DE MANCHESTER 91	1	240	2022	263	91%
8071404VK7687S	CL RONDA DE MANCHESTER 93	1	245	2018	246	100%
8071403VK7687S	CL RONDA DE MANCHESTER 95	1	184	1979	253	73%
8071402VK7687S	CL RONDA DE MANCHESTER 97	1	133	1978	202	66%
8071418VK7677S	CL RONDA DE MANCHESTER 99	1	156	2004	219	71%
8071401VK7677S	CL RONDA DE MANCHESTER 101	1	169	1973	192	88%
7772710VK7677S	CL RONDA DE MANCHESTER 102	1	281	1990	554	51%
7771711VK7677S	CL RONDA DE MANCHESTER 103	1	147	1996	262	56%
7772711VK7677S	CL RONDA DE MANCHESTER 104	1	143	1998	224	64%
7771710VK7677S	CL RONDA DE MANCHESTER 105	1	235	1994	326	7
7772712VK7677S	CL RONDA DE MANCHESTER 106	1	236	1996	382	6
7771709VK7677S	CL RONDA DE MANCHESTER 107	1	160	1991	268	6
7771708VK7677S	CL RONDA DE MANCHESTER 109	1	143	1991	251	5
7772714VK7677S	CL RONDA DE MANCHESTER 110	1	286	1994	326	8
7771707VK7677S	CL RONDA DE MANCHESTER 111	1	116	2017	116	10
7772715VK7677S	CL RONDA DE MANCHESTER 112	1	286	1994	425	6
7771706VK7677S	CL RONDA DE MANCHESTER 113	1	161	1991	270	60
7772716VK7677S	CL RONDA DE MANCHESTER 114	1	215	1994	384	56
7771705VK7677S	CL RONDA DE MANCHESTER 115	1	194	1991	271	72

Referencia catastral	Dirección	Viviendas		Año constr.	Edificio	
		Nº	m2c		m2c	% res.
7772717VK7677S	CL RONDA DE MANCHESTER 116	1	232	1985	313	74%
7771704VK7677S	CL RONDA DE MANCHESTER 117	1	240	1991	298	81%
7772718VK7677S	CL RONDA DE MANCHESTER 118	1	131	1971	154	85%
7771703VK7677S	CL RONDA DE MANCHESTER 119	1	200	1991	242	83%
7573707VK7677S	CL RONDA DE MANCHESTER 120	1	82	1971	112	73%
7771702VK7677S	CL RONDA DE MANCHESTER 121	1	108	1973	124	87%
7573708VK7677S	CL RONDA DE MANCHESTER 122	1	123	1972	123	100%
7573709VK7677S	CL RONDA DE MANCHESTER 124	1	187	1980	237	79%
7573710VK7677S	CL RONDA DE MANCHESTER 126	1	121	1971	232	52%
7572803VK7677S	CL RONDA DE MANCHESTER 127	1	228	1999	288	79%
7573711VK7677S	CL RONDA DE MANCHESTER 128	1	300	1970	326	92%
7572802VK7677S	CL RONDA DE MANCHESTER 129	1	411	2011	660	62%
7573712VK7677S	CL RONDA DE MANCHESTER 130	1	155	1975	155	100%
7572801VK7677S	CL RONDA DE MANCHESTER 131	1	294	2011	415	71%
7473406VK7677S	CL RONDA DE MANCHESTER 132	1	133	1972	189	70%
7473407VK7677S	CL RONDA DE MANCHESTER 134	1	184	1976	203	91%
7473408VK7677S	CL RONDA DE MANCHESTER 136	1	151	2003	243	62%
7473410VK7677S	CL RONDA DE MANCHESTER 140	1	179	1990	179	100%
7374208VK7677S	CL RONDA DE MANCHESTER 142	1	184	1991	302	61%
7374209VK7677S	CL RONDA DE MANCHESTER 144	1	170	1976	202	84%
7374210VK7677S	CL RONDA DE MANCHESTER 146	1	262	2006	262	100%
7374211VK7677S	CL RONDA DE MANCHESTER 148	1	237	1977	265	89%
7374212VK7677S	CL RONDA DE MANCHESTER 150	1	164	1975	185	89%
7374215VK7677S	CL RONDA DE MANCHESTER 152	1	190	1994	333	57%
7176712VK7677S	CL RONDA DE MANCHESTER 156	1	228	1995	288	79%
7176713VK7677N	CL RONDA DE MANCHESTER 158	1	151	1975	210	72%
7176714VK7677N	CL RONDA DE MANCHESTER 160	1	193	2000	381	51%
7176715VK7677N	CL RONDA DE MANCHESTER 162	1	129	1981	155	83%
7176716VK7677N	CL RONDA DE MANCHESTER 164	1	138	1982	199	69%
7176717VK7677N	CL RONDA DE MANCHESTER 166	1	135	2001	160	84%
6872202VK7667N	CL RONDA DE MANCHESTER 171	1	240	1980	335	72%
6872201VK7667N	CL RONDA DE MANCHESTER 173	1	388	1996	403	96%
7077211VK7667N	CL RONDA DE MANCHESTER 174	1	149	1990	181	82%
6872252VK7667N	CL RONDA DE MANCHESTER 175	1	239	1975	297	80%
7077214VK7577N	CL RONDA DE MANCHESTER 176	1	118	2006	185	64%
6872251VK7667S	CL RONDA DE MANCHESTER 177	1	176	1970	238	74%
6569201VK7667S	CL RONDA DE MANCHESTER 178	1	169	1996	195	87%
6872250VK7667S	CL RONDA DE MANCHESTER 179	1	271	2001	361	7
6569202VK7667S	CL RONDA DE MANCHESTER 180	1	182	2002	224	8
6872249VK7667S	CL RONDA DE MANCHESTER 181	1	136	1995	201	6
6569203VK7667S	CL RONDA DE MANCHESTER 182	1	141	1975	251	5
6872248VK7667S	CL RONDA DE MANCHESTER 183	1	314	2004	462	6
6569204VK7667S	CL RONDA DE MANCHESTER 184	1	107	1983	114	9
6872247VK7667S	CL RONDA DE MANCHESTER 185	1	303	1996	366	8
6569205VK7667S	CL RONDA DE MANCHESTER 186	1	173	2003	219	7
6872246VK7667S	CL RONDA DE MANCHESTER 187	1	253	1998	300	8
6872245VK7667S	CL RONDA DE MANCHESTER 189	1	184	1999	377	4



Referencia catastral	Dirección	Viviendas		Año constr.	Edificio	
		Nº	m2c		m2c	% res.
6569207VK7667S	CL RONDA DE MANCHESTER 190	1	217	1975	271	80%
6872244VK7667S	CL RONDA DE MANCHESTER 191	1	167	1975	403	41%
6569208VK7667S	CL RONDA DE MANCHESTER 192	1	133	1991	205	65%
6569210VK7667S	CL RONDA DE MANCHESTER 196	1	142	1997	302	47%
6569211VK7667S	CL RONDA DE MANCHESTER 198	1	196	2000	356	55%
6569213VK7667S	CL RONDA DE MANCHESTER 202	1	84	1970	138	61%
6768332VK7667S	CL RONDA DE MANCHESTER 203	1	276	2004	362	76%
6569215VK7667S	CL RONDA DE MANCHESTER 206	1	40	2005	55	73%
6569217VK7667S	CL RONDA DE MANCHESTER 210	1	159	1998	349	46%
6569219VK7667S	CL RONDA DE MANCHESTER 214	1	273	1998	356	77%
6569220VK7667S	CL RONDA DE MANCHESTER 216	1	236	2008	236	100%
6569221VK7666N	CL RONDA DE MANCHESTER 218	1	191	1998	214	89%
6569223VK7666N	CL RONDA DE MANCHESTER 222	1	170	2007	239	71%
6569224VK7666N	CL RONDA DE MANCHESTER 224	1	172	2008	252	68%
6569227VK7666N	CL RONDA DE MANCHESTER 230	1	60	2008	79	76%
6569228VK7666N	CL RONDA DE MANCHESTER 232	1	179	2008	388	46%
6569229VK7666N	CL RONDA DE MANCHESTER 234	1	144	2011	246	59%
6569231VK7666N	CL RONDA DE MANCHESTER 238	1	239	2006	300	80%
6569232VK7666N	CL RONDA DE MANCHESTER 240	1	174	1993	245	71%
6569233VK7666N	CL RONDA DE MANCHESTER 242	1	219	1999	344	64%
6569234VK7666N	CL RONDA DE MANCHESTER 244	1	157	2000	302	52%
6569235VK7666N	CL RONDA DE MANCHESTER 246	1	166	1996	198	84%
6569236VK7666N	CL RONDA DE MANCHESTER 248	1	264	1989	379	70%
6569239VK7666N	CL RONDA DE MANCHESTER 254	1	216	1975	256	84%
6569242VK7666S	CL RONDA DE MANCHESTER 260	1	159	1977	159	100%
6569243VK7666S	CL RONDA DE MANCHESTER 262	1	36	2017	53	68%
6569244VK7666S	CL RONDA DE MANCHESTER 264	1	142	1991	265	54%
6569245VK7666S	CL RONDA DE MANCHESTER 266	1	52	2014	68	76%
6864601VK7666S	CL RONDA DE MANCHESTER 268	1	202	1992	349	58%
6864602VK7666S	CL RONDA DE MANCHESTER 270	1	232	1999	324	72%
6864603VK7666S	CL RONDA DE MANCHESTER 272	1	185	1999	283	65%
6864604VK7666S	CL RONDA DE MANCHESTER 274	1	115	1998	193	60%
6864605VK7666S	CL RONDA DE MANCHESTER 276	1	142	1997	92	154%
6864606VK7666S	CL RONDA DE MANCHESTER 278	1	149	1996	184	81%
6864607VK7666S	CL RONDA DE MANCHESTER 280	1	182	2006	224	81%
6864608VK7666S	CL RONDA DE MANCHESTER 282	1	182	2008	224	81%
6864609VK7666S	CL RONDA DE MANCHESTER 284	1	229	1998	281	81%
6864610VK7666S	CL RONDA DE MANCHESTER 286	1	127	2003	156	8
6864611VK7666S	CL RONDA DE MANCHESTER 288	1	240	2005	279	8
6864613VK7666S	CL RONDA DE MANCHESTER 292	1	69	1998	92	7
6864614VK7666S	CL RONDA DE MANCHESTER 294	1	186	1994	287	6
6865310VK7666N	CL RONDA DE MANCHESTER 295	1	100	1997	100	10
6864615VK7666S	CL RONDA DE MANCHESTER 296	1	184	2017	387	4
6864616VK7666S	CL RONDA DE MANCHESTER 298	1	175	2010	270	6
6864617VK7666S	CL RONDA DE MANCHESTER 300	1	145	1992	174	83%
6864618VK7666S	CL RONDA DE MANCHESTER 302	1	154	1998	256	60%
6966115VK7676N	CL RONDA DE MANCHESTER 303	1	111	1994	192	58%



Referencia catastral	Dirección	Viviendas		Año constr.	Edificio	
		Nº	m2c		m2c	% res.
6864619VK7676S	CL RONDA DE MANCHESTER 304	1	153	1997	216	71%
6966114VK7676N	CL RONDA DE MANCHESTER 305	1	213	1993	247	86%
6864620VK7676N	CL RONDA DE MANCHESTER 306	1	163	2000	308	53%
6864621VK7676N	CL RONDA DE MANCHESTER 308	1	163	1998	211	77%
6864622VK7676N	CL RONDA DE MANCHESTER 310	1	114	2009	151	75%
6864623VK7676N	CL RONDA DE MANCHESTER 312	1	279	2005	315	89%
6864624VK7676N	CL RONDA DE MANCHESTER 314	1	95	2006	122	78%
6864625VK7676N	CL RONDA DE MANCHESTER 316	1	145	2016	153	95%
6864626VK7676N	CL RONDA DE MANCHESTER 318	1	134	1992	417	32%
7265901VK7676N	CL RONDA DE MANCHESTER 320	1	171	1991	260	66%
7265902VK7676N	CL RONDA DE MANCHESTER 322	1	219	1991	261	84%
9374903VK7697N	CL RONDA HISPANOAMERICANA 05	1	263	1990	388	68%
9374904VK7697N	CL RONDA HISPANOAMERICANA 07	1	183	1977	234	78%
9276608VK7697N	CL RONDA HISPANOAMERICANA 08	1	123	1990	184	67%
9374905VK7697N	CL RONDA HISPANOAMERICANA 09	1	364	2002	665	55%
9275505VK7697N	CL RONDA HISPANOAMERICANA 10	1	298	1991	366	81%
9275506VK7697N	CL RONDA HISPANOAMERICANA 12	1	86	1996	128	67%
9374907VK7697N	CL RONDA HISPANOAMERICANA 13	1	109	2010	125	87%
9374908VK7697N	CL RONDA HISPANOAMERICANA 15	1	205	2002	293	70%
9274504VK7697N	CL RONDA HISPANOAMERICANA 16	1	110	2013	110	100%
9274505VK7697N	CL RONDA HISPANOAMERICANA 16 D	1	211	1970	232	91%
9374909VK7697N	CL RONDA HISPANOAMERICANA 17	1	257	1974	302	85%
9374910VK7697N	CL RONDA HISPANOAMERICANA 21	1	202	1972	215	94%
9374911VK7697N	CL RONDA HISPANOAMERICANA 25	1	115	1970	199	58%
9374913VK7697S	CL RONDA HISPANOAMERICANA 29	1	95	1974	143	66%
9374914VK7697S	CL RONDA HISPANOAMERICANA 31	1	406	1989	487	83%
9173507VK7697S	CL RONDA HISPANOAMERICANA 40	1	172	1991	308	56%
9173508VK7697S	CL RONDA HISPANOAMERICANA 42	1	144	1975	187	77%
9374920VK7697S	CL RONDA HISPANOAMERICANA 45	1	108	1972	126	86%
9072306VK7697S	CL RONDA HISPANOAMERICANA 46	1	175	2002	254	69%
9374921VK7697S	CL RONDA HISPANOAMERICANA 47	1	233	1972	282	83%
9374922VK7697S	CL RONDA HISPANOAMERICANA 49	1	242	1975	242	100%
9072307VK7697S	CL RONDA HISPANOAMERICANA 50	1	129	1983	193	67%
9071203VK7697S	CL RONDA HISPANOAMERICANA 53	1	278	2008	330	84%
9072309VK7687S	CL RONDA HISPANOAMERICANA 54	1	231	1999	374	62%
9071202VK7687S	CL RONDA HISPANOAMERICANA 55	1	174	1972	174	100%
8872110VK7687S	CL RONDA HISPANOAMERICANA 56	1	182	1992	277	66%
9071201VK7687S	CL RONDA HISPANOAMERICANA 57	1	137	1971	143	9
8872111VK7687S	CL RONDA HISPANOAMERICANA 58	1	181	2005	277	6
8871109VK7687S	CL RONDA HISPANOAMERICANA 59	1	101	1994	125	8
8872112VK7687S	CL RONDA HISPANOAMERICANA 60	1	206	2005	262	7
8871108VK7687S	CL RONDA HISPANOAMERICANA 61	1	85	1994	115	7
8872113VK7687S	CL RONDA HISPANOAMERICANA 62	1	191	1997	247	7
8871107VK7687S	CL RONDA HISPANOAMERICANA 63	1	157	2005	157	10
8872114VK7687S	CL RONDA HISPANOAMERICANA 64	1	161	1997	241	67
8871106VK7687S	CL RONDA HISPANOAMERICANA 65	1	150	1978	201	75
8872115VK7687S	CL RONDA HISPANOAMERICANA 66	1	186	2007	267	70

Referencia catastral	Dirección	Viviendas		Año constr.	Edificio	
		Nº	m2c		m2c	% res.
8871105VK7687S	CL RONDA HISPANOAMERICANA 67	1	132	1978	162	81%
8872116VK7687S	CL RONDA HISPANOAMERICANA 68	1	155	1998	253	61%
8871104VK7687S	CL RONDA HISPANOAMERICANA 69	1	230	1996	332	69%
8872117VK7687S	CL RONDA HISPANOAMERICANA 70	1	148	1999	236	63%
8872118VK7687S	CL RONDA HISPANOAMERICANA 72	1	198	1996	296	67%
8871119VK7687S	CL RONDA HISPANOAMERICANA 73	1	202	1992	424	48%
8571910VK7687S	CL RONDA HISPANOAMERICANA 74	1	200	1993	237	84%
8871101VK7687S	CL RONDA HISPANOAMERICANA 75	1	380	1973	261	146%
8571911VK7687S	CL RONDA HISPANOAMERICANA 76	1	156	1994	204	76%
8571912VK7687S	CL RONDA HISPANOAMERICANA 78	1	164	1999	226	73%
8570608VK7687S	CL RONDA HISPANOAMERICANA 79	1	195	1991	217	90%
8571913VK7687S	CL RONDA HISPANOAMERICANA 80	1	175	1998	175	100%
8570607VK7687S	CL RONDA HISPANOAMERICANA 81	1	138	1991	252	55%
8571914VK7687S	CL RONDA HISPANOAMERICANA 82	1	140	1981	211	66%
8570606VK7687S	CL RONDA HISPANOAMERICANA 83	1	254	1985	352	72%
8571915VK7687S	CL RONDA HISPANOAMERICANA 84	1	345	1990	681	51%
8570605VK7687S	CL RONDA HISPANOAMERICANA 87	1	297	1979	1018	29%
8571916VK7687S	CL RONDA HISPANOAMERICANA 88	1	213	2006	254	84%
8570604VK7687S	CL RONDA HISPANOAMERICANA 89	1	124	1998	183	68%
8571917VK7687S	CL RONDA HISPANOAMERICANA 90	1	180	2003	249	72%
8570603VK7687S	CL RONDA HISPANOAMERICANA 91	1	155	1995	188	82%
8370310VK7687S	CL RONDA HISPANOAMERICANA 92	1	114	1996	146	78%
8370311VK7687S	CL RONDA HISPANOAMERICANA 94	1	218	1999	274	80%
8570601VK7687S	CL RONDA HISPANOAMERICANA 95	1	222	1998	310	72%
8370312VK7687S	CL RONDA HISPANOAMERICANA 96	1	98	1997	122	80%
8369409VK7687S	CL RONDA HISPANOAMERICANA 97	1	177	1992	245	72%
8370313VK7687S	CL RONDA HISPANOAMERICANA 98	1	197	1990	241	82%
8369408VK7687S	CL RONDA HISPANOAMERICANA 99	1	89	1976	123	72%
8370314VK7687S	CL RONDA HISPANOAMERICANA 100	1	114	2008	151	75%
8369407VK7687S	CL RONDA HISPANOAMERICANA 101	1	327	1980	359	91%
8370315VK7687S	CL RONDA HISPANOAMERICANA 102	1	156	1996	203	77%
8370316VK7687S	CL RONDA HISPANOAMERICANA 104	1	128	2003	175	73%
8370317VK7687S	CL RONDA HISPANOAMERICANA 106	1	165	2001	197	84%
8369404VK7686N	CL RONDA HISPANOAMERICANA 107	1	170	2006	211	81%
8370318VK7687S	CL RONDA HISPANOAMERICANA 108	1	143	1999	187	76%
8369403VK7686N	CL RONDA HISPANOAMERICANA 109	1	111	2000	175	63%
8170010VK7687S	CL RONDA HISPANOAMERICANA 110	1	136	1975	208	65%
8369402VK7686N	CL RONDA HISPANOAMERICANA 111	1	141	1975	192	7
8170011VK7687S	CL RONDA HISPANOAMERICANA 112	1	129	1970	147	8
8369401VK7686N	CL RONDA HISPANOAMERICANA 113	1	166	1996	230	7
8170012VK7687S	CL RONDA HISPANOAMERICANA 114	1	125	1996	210	6
8169109VK7686N	CL RONDA HISPANOAMERICANA 115	1	104	1986	199	5
8170013VK7687S	CL RONDA HISPANOAMERICANA 116	1	98	1985	280	3
8169108VK7686N	CL RONDA HISPANOAMERICANA 117	1	149	1995	221	6
8170014VK7666N	CL RONDA HISPANOAMERICANA 118	1	183	1981	246	74
8169107VK7686N	CL RONDA HISPANOAMERICANA 119	1	160	1992	313	51
8170015VK7666N	CL RONDA HISPANOAMERICANA 120	1	190	1994	221	86





Referencia catastral	Dirección	Viviendas		Año constr.	Edificio	
		Nº	m2c		m2c	% res.
7466105VK7676N	CL RONDA HISPANOAMERICANA 181	1	131	1970	176	74%
7466104VK7676N	CL RONDA HISPANOAMERICANA 183	1	483	2003	402	120%
7268742VK7676N	CL RONDA HISPANOAMERICANA 184	1	224	1975	295	76%
7466103VK7676N	CL RONDA HISPANOAMERICANA 185	1	167	2009	192	87%
7268743VK7676N	CL RONDA HISPANOAMERICANA 186	1	383	2001	812	47%
7466102VK7676N	CL RONDA HISPANOAMERICANA 187	1	135	1999	249	54%
7268744VK7676N	CL RONDA HISPANOAMERICANA 188	1	263	1997	359	73%
7466101VK7676N	CL RONDA HISPANOAMERICANA 189	1	92	1996	129	71%
7268745VK7676N	CL RONDA HISPANOAMERICANA 190	1	456	2011	766	60%
7066410VK7676N	CL RONDA HISPANOAMERICANA 193	1	255	2004	328	78%
7268747VK7676N	CL RONDA HISPANOAMERICANA 194	1	150	1993	552	27%
7268748VK7676N	CL RONDA HISPANOAMERICANA 196	1	269	1981	380	71%
6870713VK7666N	CL RONDA HISPANOAMERICANA 198	1	100	1974	134	75%
7066407VK7676N	CL RONDA HISPANOAMERICANA 199	1	256	1972	604	42%
6870714VK7666N	CL RONDA HISPANOAMERICANA 200	1	127	1990	254	50%
7066406VK7676N	CL RONDA HISPANOAMERICANA 201	1	109	2011	120	91%
7066405VK7676N	CL RONDA HISPANOAMERICANA 203	1	215	1993	351	61%
6870715VK7666N	CL RONDA HISPANOAMERICANA 206	1	258	1975	341	76%
7066403VK7676N	CL RONDA HISPANOAMERICANA 207	1	201	1976	201	100%
6870716VK7666N	CL RONDA HISPANOAMERICANA 208	1	143	1992	143	100%
6870717VK7666N	CL RONDA HISPANOAMERICANA 210	1	93	2000	115	81%
7066401VK7666N	CL RONDA HISPANOAMERICANA 211	1	155	1992	288	54%
6870718VK7666N	CL RONDA HISPANOAMERICANA 212	1	161	1974	176	91%
6872226VK7666N	CL RONDA HISPANOAMERICANA 213	1	293	2005	418	70%
6870719VK7666N	CL RONDA HISPANOAMERICANA 214	1	98	1974	105	93%
6870720VK7667S	CL RONDA HISPANOAMERICANA 216	1	107	1990	152	70%
6870721VK7667S	CL RONDA HISPANOAMERICANA 218	1	83	1975	128	65%
6870722VK7667S	CL RONDA HISPANOAMERICANA 220	1	103	1976	130	79%
6872222VK7666N	CL RONDA HISPANOAMERICANA 221	1	254	1996	379	67%
6870723VK7667S	CL RONDA HISPANOAMERICANA 222	1	150	1996	159	94%
6870724VK7667S	CL RONDA HISPANOAMERICANA 224	1	120	1974	120	100%
6870725VK7667S	CL RONDA HISPANOAMERICANA 226	1	98	1974	212	46%
6870726VK7667S	CL RONDA HISPANOAMERICANA 228	1	72	1974	84	86%
6872218VK7667S	CL RONDA HISPANOAMERICANA 229	1	114	1996	239	48%
6870727VK7667S	CL RONDA HISPANOAMERICANA 230	1	73	1981	73	100%
6872217VK7667S	CL RONDA HISPANOAMERICANA 231	1	285	2008	527	54%
6870728VK7667S	CL RONDA HISPANOAMERICANA 232	1	113	1990	134	84%
6872216VK7667S	CL RONDA HISPANOAMERICANA 233	1	122	2000	193	6
6870729VK7667S	CL RONDA HISPANOAMERICANA 234	1	111	1974	111	10
6872211VK7667S	CL RONDA HISPANOAMERICANA 243	1	201	1966	233	8
6872210VK7667S	CL RONDA HISPANOAMERICANA 245	1	299	1994	593	5
6872209VK7667S	CL RONDA HISPANOAMERICANA 247	1	231	1991	292	7
6872208VK7667S	CL RONDA HISPANOAMERICANA 249	1	466	2005	575	8
6872207VK7667S	CL RONDA HISPANOAMERICANA 251	1	226	1996	262	8
6872206VK7667S	CL RONDA HISPANOAMERICANA 253	1	147	1977	267	55
6872205VK7667S	CL RONDA HISPANOAMERICANA 255	1	238	2004	458	52
6872204VK7667S	CL RONDA HISPANOAMERICANA 257	1	203	1975	203	100

Referencia catastral	Dirección	Viviendas		Año constr.	Edificio	
		Nº	m2c		m2c	% res.
6872203VK7667N	CL RONDA HISPANOAMERICANA 259	1	362	1993	453	80%
7076310VK7677N	CL RONDA HISPANOAMERICANA 263	1	171	1996	186	92%
7076309VK7677N	CL RONDA HISPANOAMERICANA 265	1	145	1980	458	32%
7076308VK7677N	CL RONDA HISPANOAMERICANA 267	1	164	2006	326	50%
7176719VK7677N	CL RONDA HISPANOAMERICANA 268	1	247	2000	308	80%
7076307VK7677N	CL RONDA HISPANOAMERICANA 269	1	159	1976	228	70%
7176720VK7677N	CL RONDA HISPANOAMERICANA 270	1	126	1996	186	68%
7076306VK7677N	CL RONDA HISPANOAMERICANA 271	1	147	1996	213	69%
7176721VK7677N	CL RONDA HISPANOAMERICANA 272	1	203	1982	232	88%
7076304VK7677N	CL RONDA HISPANOAMERICANA 275 A	1	203	2006	376	54%
7076303VK7677N	CL RONDA HISPANOAMERICANA 275 B	1	160	1994	217	74%
7176701VK7677N	CL RONDA HISPANOAMERICANA 276	1	158	1997	243	65%
7076302VK7677N	CL RONDA HISPANOAMERICANA 277	1	195	1979	152	128%
7178410VK7677N	CL RONDA HISPANOAMERICANA 279	1	85	1991	232	37%
7278618VK7677N	CL RONDA HISPANOAMERICANA 280	1	137	1990	239	57%
7178409VK7677N	CL RONDA HISPANOAMERICANA 281	1	114	1980	167	68%
7278619VK7677N	CL RONDA HISPANOAMERICANA 282	1	107	1985	107	100%
7178408VK7677N	CL RONDA HISPANOAMERICANA 283	1	131	1979	198	66%
7178407VK7677N	CL RONDA HISPANOAMERICANA 285	1	134	2020	138	97%
7278621VK7677N	CL RONDA HISPANOAMERICANA 286	1	143	1999	150	95%
7178406VK7677N	CL RONDA HISPANOAMERICANA 287	1	231	1976	271	85%
7178405VK7677N	CL RONDA HISPANOAMERICANA 289	1	133	1995	187	71%
7281416VK7678S	CL RONDA HISPANOAMERICANA 290	1	312	1996	407	77%
7178404VK7677N	CL RONDA HISPANOAMERICANA 291	1	121	1996	221	55%
7281417VK7678S	CL RONDA HISPANOAMERICANA 292	1	166	2019	202	82%
7178403VK7677N	CL RONDA HISPANOAMERICANA 293	1	160	1971	160	100%
7281418VK7678S	CL RONDA HISPANOAMERICANA 294	1	119	1999	158	75%
7178402VK7677N	CL RONDA HISPANOAMERICANA 295	1	218	1979	259	84%
7281419VK7678S	CL RONDA HISPANOAMERICANA 296	1	127	2005	127	100%
7181315VK7678S	CL RONDA HISPANOAMERICANA 297	1	101	1972	136	74%
7281420VK7678S	CL RONDA HISPANOAMERICANA 298	1	168	2003	370	45%
7281422VK7678S	CL RONDA HISPANOAMERICANA 302	1	156	1982	384	41%
7181312VK7678S	CL RONDA HISPANOAMERICANA 303	1	114	1972	133	86%
7181311VK7678S	CL RONDA HISPANOAMERICANA 305	1	141	2000	186	76%
7281424VK7678S	CL RONDA HISPANOAMERICANA 306	1	225	2004	225	100%
7181310VK7678S	CL RONDA HISPANOAMERICANA 307	1	187	2020	263	71%
7281425VK7678S	CL RONDA HISPANOAMERICANA 308	1	175	2001	346	51%
7181309VK7678S	CL RONDA HISPANOAMERICANA 309	1	144	1979	177	8
7281426VK7678S	CL RONDA HISPANOAMERICANA 310	1	189	1994	267	7
7181308VK7678S	CL RONDA HISPANOAMERICANA 311	1	143	1976	214	6
7184814VK7678S	CL RONDA HISPANOAMERICANA 314	1	161	2007	246	6
7181306VK7678S	CL RONDA HISPANOAMERICANA 315	1	76	1972	143	5
7181305VK7678S	CL RONDA HISPANOAMERICANA 317	1	172	1972	258	6
7181304VK7678S	CL RONDA HISPANOAMERICANA 319	1	151	1999	272	5
7181303VK7678S	CL RONDA HISPANOAMERICANA 321	1	260	2000	293	89%
7085111VK7678S	CL RONDA HISPANOAMERICANA 327	1	130	1990	197	66%
7085109VK7678N	CL RONDA HISPANOAMERICANA 331	1	153	2002	162	94%

Referencia catastral	Dirección	Viviendas		Año constr.	Edificio	
		Nº	m2c		m2c	% res.
9487207VK7698N	CL ROSA 01	4	230	1900	266	86%
9487101VK7698N	CL ROSA 02	3	442	1900	1221	36%
9487204VK7698N	CL ROSA 03	2	258	1900	232	111%
9487102VK7698N	CL ROSA 04	1	210	1900	612	34%
7509107VK7770N	CL SEIS-MONTEACEBEDO 01	1	118	1980	416	28%
7609411VK7770N	CL SEIS-MONTEACEBEDO 02	4	157	2003	194	81%
7509106VK7770N	CL SEIS-MONTEACEBEDO 03	1	147	2006	263	56%
7609414VK7770N	CL SEIS-MONTEACEBEDO 08	1	40	1996	48	83%
7609415VK7770N	CL SEIS-MONTEACEBEDO 10	3	145	1980	240	60%
7609417VK7771S	CL SEIS-MONTEACEBEDO 14	2	74	1999	74	100%
7609401VK7771S	CL SEIS-MONTEACEBEDO 16	2	97	1980	172	56%
7505303VK7770N	CL SIETE-MONTEACEBEDO 02	2	81	1980	112	72%
7607510VK7770N	CL SIETE-MONTEACEBEDO 03	1	96	1994	192	50%
7505304VK7770N	CL SIETE-MONTEACEBEDO 04	1	185	2007	262	71%
9584202VK7698S	CL TRANSFORMADOR (PROLONG) 02	4	364	1976	502	73%
9584203VK7698S	CL TRANSFORMADOR (PROLONG) 04	3	246	1968	429	57%
9584204VK7698S	CL TRANSFORMADOR (PROLONG) 06	3	459	2000	1273	36%
9684402VK7698S	CL TRANSFORMADOR (PROLONG) 07	4	360	1979	572	63%
9684404VK7698N	CL TRANSFORMADOR 01	1	64	1976	70	91%
9684403VK7698N	CL TRANSFORMADOR 03	1	64	1976	70	91%
6908928VK7760S	CL TRECE-MONTEACEBEDO 02	1	55	2004	55	100%
6908924VK7770S	CL TRECE-MONTEACEBEDO 03	1	185	2004	307	60%
6908926VK7776S	CL TRECE-MONTEACEBEDO 06	1	75	1990	109	69%
7907101VK7770N	CL TRES-MONTEACEBEDO 02	3	137	1980	222	62%
8007313VK7770N	CL TRES-MONTEACEBEDO 03	2	133	1994	168	79%
7907102VK7770N	CL TRES-MONTEACEBEDO 04	3	92	1980	158	58%
8007312VK7770N	CL TRES-MONTEACEBEDO 05	2	96	1980	142	68%
7907103VK7770N	CL TRES-MONTEACEBEDO 06	2	106	1980	311	34%
8007311VK7770N	CL TRES-MONTEACEBEDO 07	2	178	1980	205	87%
8007310VK7770N	CL TRES-MONTEACEBEDO 09	1	121	1980	172	70%
7907106VK7770N	CL TRES-MONTEACEBEDO 10	1	121	2010	255	47%
8007309VK7780N	CL TRES-MONTEACEBEDO 11	1	255	2007	494	52%
8005801VK7780N	CL TRES-MONTEACEBEDO 12	2	193	2000	228	85%
8005802VK7780N	CL TRES-MONTEACEBEDO 14	1	102	1980	160	64%
8105919VK7780N	CL TRES-MONTEACEBEDO 15	2	180	1980	414	43%
8005803VK7780S	CL TRES-MONTEACEBEDO 16	1	66	1980	189	35%
8105918VK7780N	CL TRES-MONTEACEBEDO 17	1	81	1999	222	36%
8105917VK7780N	CL TRES-MONTEACEBEDO 19	1	115	2006	246	4
8105916VK7780N	CL TRES-MONTEACEBEDO 21	4	237	2007	244	9
8105914VK7780S	CL TRES-MONTEACEBEDO 25	3	87	1980	111	7
8304701VK7780N	CL UNO-MONTEACEBEDO 01	2	143	1980	206	6
8304703VK7780N	CL UNO-MONTEACEBEDO 05	1	127	1989	127	10
8007304VK7780N	CL UNO-MONTEACEBEDO 06	2	89	1980	156	5
8007305VK7780N	CL UNO-MONTEACEBEDO 08	2	151	1980	360	4
8007306VK7780N	CL UNO-MONTEACEBEDO 10	2	100	1999	165	61
8304706VK7780N	CL UNO-MONTEACEBEDO 11	3	66	2004	124	53
8304708VK7780N	CL UNO-MONTEACEBEDO 15	2	157	1999	157	100

Referencia catastral	Dirección	Viviendas		Año constr.	Edificio	
		Nº	m2c		m2c	% res.
8105901VK7780N	CL UNO-MONTEACEBEDO 16	1	75	2007	97	77%
8304709VK7780N	CL UNO-MONTEACEBEDO 17	2	201	1995	323	62%
8105902VK7780N	CL UNO-MONTEACEBEDO 18	1	172	2005	253	68%
8304710VK7780N	CL UNO-MONTEACEBEDO 19	2	154	2000	349	44%
8304713VK7780N	CL UNO-MONTEACEBEDO 23	1	121	1980	237	51%
8105905VK7780N	CL UNO-MONTEACEBEDO 24	1	124	2011	244	51%
8304714VK7780N	CL UNO-MONTEACEBEDO 25	2	143	1993	360	40%
8105906VK7780N	CL UNO-MONTEACEBEDO 26	2	82	1980	223	37%
8304715VK7780N	CL UNO-MONTEACEBEDO 27	2	60	1994	105	57%
8105907VK7780S	CL UNO-MONTEACEBEDO 28	2	156	2004	286	55%
8304716VK7780N	CL UNO-MONTEACEBEDO 29	3	208	2000	306	68%
8304718VK7780S	CL UNO-MONTEACEBEDO 33	2	200	1999	290	69%
8304719VK7780S	CL UNO-MONTEACEBEDO 35	2	264	1980	461	57%
8105911VK7780S	CL UNO-MONTEACEBEDO 36	1	136	1980	213	64%
8304720VK7780S	CL UNO-MONTEACEBEDO 37	1	32	1980	329	10%
8105912VK7780S	CL UNO-MONTEACEBEDO 38	3	132	1980	167	79%
8304721VK7780S	CL UNO-MONTEACEBEDO 39	2	64	1980	125	51%
8304723VK7780S	CL UNO-MONTEACEBEDO 43	1	19	1980	340	6%
8304725VK7780S	CL UNO-MONTEACEBEDO 47	1	154	1980	280	55%
8304728VK7780S	CL VEINTITRES-MONTEACEBEDO 03	1	52	1980	139	37%
7904906VK7770S	CL VEINTITRES-MONTEACEBEDO 04	3	144	1980	182	79%
8304729VK7780S	CL VEINTITRES-MONTEACEBEDO 05	2	253	1980	785	32%
8304730VK7770S	CL VEINTITRES-MONTEACEBEDO 07	1	41	2000	96	43%
7904908VK7770S	CL VEINTITRES-MONTEACEBEDO 08	2	144	2002	183	79%
8304731VK7770S	CL VEINTITRES-MONTEACEBEDO 09	1	237	2003	284	83%
7703216VK7770S	CL VEINTITRES-MONTEACEBEDO 10	2	137	2004	137	100%
7703217VK7770S	CL VEINTITRES-MONTEACEBEDO 12	2	126	2008	203	62%
8304733VK7770S	CL VEINTITRES-MONTEACEBEDO 13	3	173	2002	356	49%
7703218VK7770S	CL VEINTITRES-MONTEACEBEDO 14	2	178	1999	212	84%
8304734VK7770S	CL VEINTITRES-MONTEACEBEDO 15	3	99	1980	156	63%
7703219VK7770S	CL VEINTITRES-MONTEACEBEDO 16	3	228	2000	368	62%
8304735VK7770S	CL VEINTITRES-MONTEACEBEDO 17	2	151	1980	187	81%
8304736VK7770S	CL VEINTITRES-MONTEACEBEDO 19	3	136	1980	257	53%
8304737VK7770S	CL VEINTITRES-MONTEACEBEDO 21	1	110	1980	206	53%
8304738VK7770S	CL VEINTITRES-MONTEACEBEDO 23	4	165	1978	245	67%
7703223VK7770S	CL VEINTITRES-MONTEACEBEDO 24	1	103	1978	201	51%
8304740VK7770S	CL VEINTITRES-MONTEACEBEDO 27	2	46	2003	46	100%
8304741VK7770S	CL VEINTITRES-MONTEACEBEDO 29	3	160	2003	237	6
7402204VK7770S	CL VEINTITRES-MONTEACEBEDO 30	2	120	1999	250	4
8304742VK7770S	CL VEINTITRES-MONTEACEBEDO 31	1	142	2003	350	4
7402206VK7770S	CL VEINTITRES-MONTEACEBEDO 34	2	268	2006	561	4
8304744VK7770S	CL VEINTITRES-MONTEACEBEDO 35	2	140	1978	223	6
7402207VK7770S	CL VEINTITRES-MONTEACEBEDO 36	2	295	1980	519	5
8304745VK7770S	CL VEINTITRES-MONTEACEBEDO 37	1	79	1980	213	3
7301901VK7770S	CL VEINTITRES-MONTEACEBEDO 38	1	72	1980	96	75
8304746VK7770S	CL VEINTITRES-MONTEACEBEDO 39	2	168	1980	332	51
8304747VK7770S	CL VEINTITRES-MONTEACEBEDO 41	2	238	2003	265	90

Referencia catastral	Dirección	Viviendas		Año constr.	Edificio	
		Nº	m2c		m2c	% res.
8304748VK7770S	CL VEINTITRES-MONTEACEBEDO 43	2	69	1980	153	45%
6908912VK7770S	CL VEINTITRES-MONTEACEBEDO 46	1	118	2008	118	100%
8304750VK7770S	CL VEINTITRES-MONTEACEBEDO 47	2	102	2001	171	60%
6908911VK7770S	CL VEINTITRES-MONTEACEBEDO 48	2	180	1979	281	64%
8304751VK7770S	CL VEINTITRES-MONTEACEBEDO 49	1	29	2006	44	66%
8304752VK7770S	CL VEINTITRES-MONTEACEBEDO 51	2	107	1980	145	74%
6908902VK7770S	CL VEINTITRES-MONTEACEBEDO 55	2	133	1980	236	56%
6908904VK7770S	CL VEINTITRES-MONTEACEBEDO 59	1	160	2016	198	81%
6908907VK7679N	CL VEINTITRES-MONTEACEBEDO 65	1	138	2007	148	93%
6908908VK7760S	CL VEINTITRES-MONTEACEBEDO NdupE	3	171	1995	221	77%
7904904VK7770N	CL VEINTIUNO-MONTEACEBEDO 01	2	122	1980	145	84%
7904903VK7770S	CL VEINTIUNO-MONTEACEBEDO 03	5	191	1980	212	90%
7904902VK7770N	CL VEINTIUNO-MONTEACEBEDO 05	2	98	1994	146	67%
7703214VK7770N	CL VEINTIUNO-MONTEACEBEDO 06	2	115	1980	148	78%
7904901VK7770S	CL VEINTIUNO-MONTEACEBEDO 07	2	167	1980	234	71%
7703215VK7770S	CL VEINTIUNO-MONTEACEBEDO 08	1	140	2004	297	47%
6992413VK7669S	CL VILLACAMPO 01	1	107	1990	174	61%
6992415VK7669S	CL VILLACAMPO 02	1	101	1988	339	30%
6992412VK7669S	CL VILLACAMPO 03	1	78	1989	78	100%
6992416VK7669S	CL VILLACAMPO 04	1	200	1990	264	76%
6992411VK7669S	CL VILLACAMPO 05	1	129	1991	234	55%
6992417VK7669S	CL VILLACAMPO 06	1	157	2007	283	55%
6992410VK7669S	CL VILLACAMPO 07	1	78	1989	91	86%
6992418VK7679S	CL VILLACAMPO 08	1	124	1988	203	61%
6992409VK7669S	CL VILLACAMPO 09	1	119	1989	162	73%
6992408VK7669S	CL VILLACAMPO 11	1	175	1989	224	78%
7093905VK7679S	CL VILLACAMPO 12	1	161	1990	237	68%
6992407VK7669S	CL VILLACAMPO 13	1	101	1991	153	66%
7093906VK7679S	CL VILLACAMPO 14	1	95	1990	179	53%
6992406VK7669S	CL VILLACAMPO 15	1	74	1990	90	82%
7093901VK7679S	CL VILLACAMPO 16	1	105	1991	105	100%
6992405VK7669S	CL VILLACAMPO 17	1	115	1990	154	75%
6992404VK7669S	CL VILLACAMPO 19	1	81	1990	81	100%
6992403VK7669S	CL VILLACAMPO 21	1	82	1991	106	77%
7685324VK7678N	CL VILLACARRIEDO 01	1	86	1979	145	59%
7685323VK7678N	CL VILLACARRIEDO 03	1	89	1974	129	69%
7884643VK7678S	CL VILLACARRIEDO 04	1	235	1996	385	61%
7685322VK7678N	CL VILLACARRIEDO 05	1	167	1976	187	88%
7884642VK7678S	CL VILLACARRIEDO 06	1	124	1989	221	55%
7685321VK7678N	CL VILLACARRIEDO 07	1	147	1979	232	63%
7884641VK7678S	CL VILLACARRIEDO 08	1	269	1986	292	90%
7685320VK7678N	CL VILLACARRIEDO 09	1	137	1986	187	70%
7884640VK7678S	CL VILLACARRIEDO 10	1	364	2000	436	87%
7685319VK7678S	CL VILLACARRIEDO 11	1	106	1986	140	70%
7884639VK7678S	CL VILLACARRIEDO 12	1	311	1990	311	100%
7685318VK7678S	CL VILLACARRIEDO 13	1	187	2004	212	88%
7884638VK7678S	CL VILLACARRIEDO 14	1	297	1992	340	87%

Referencia catastral	Dirección	Viviendas		Año constr.	Edificio	
		Nº	m2c		m2c	% res.
7685317VK7678S	CL VILLACARRIEDO 15	1	98	1977	250	39%
7884637VK7678S	CL VILLACARRIEDO 16	1	82	1993	195	42%
7685316VK7678S	CL VILLACARRIEDO 17	1	117	1978	167	70%
7884636VK7678S	CL VILLACARRIEDO 18	1	115	1990	198	58%
7685315VK7678S	CL VILLACARRIEDO 19	1	115	2002	163	71%
7884635VK7678S	CL VILLACARRIEDO 20	1	99	1979	144	69%
7884634VK7678S	CL VILLACARRIEDO 22	1	104	2007	183	57%
7884633VK7678S	CL VILLACARRIEDO 24	1	142	1986	230	62%
7884632VK7678S	CL VILLACARRIEDO 26	1	76	1985	191	40%
7884631VK7678S	CL VILLACARRIEDO 28	1	293	1993	357	82%
7884630VK7678S	CL VILLACARRIEDO 30	1	285	1985	390	73%
7884629VK7678S	CL VILLACARRIEDO 32	1	127	1984	145	88%
7884628VK7678S	CL VILLACARRIEDO 34	1	235	1988	466	50%
7884627VK7678S	CL VILLACARRIEDO 36	1	215	1988	414	52%
7884626VK7678S	CL VILLACARRIEDO 38	1	208	1989	266	78%
7685326VK7678N	CL VILLACRUZ 01	1	121	1981	443	27%
7685325VK7678N	CL VILLACRUZ 02	1	115	1979	142	81%
7685327VK7678N	CL VILLACRUZ 03	1	215	1989	249	86%
7685342VK7678N	CL VILLACRUZ 04	1	125	1985	150	83%
7685328VK7678N	CL VILLACRUZ 05	1	146	2000	164	89%
7685341VK7678N	CL VILLACRUZ 06	1	115	1982	306	38%
7685329VK7678N	CL VILLACRUZ 07	1	113	1979	186	61%
7685340VK7678N	CL VILLACRUZ 08	1	152	1980	255	60%
7685330VK7678N	CL VILLACRUZ 09	1	191	1982	296	65%
7685339VK7678N	CL VILLACRUZ 10	1	124	1977	201	62%
7685331VK7678N	CL VILLACRUZ 11	1	131	1989	202	65%
7685338VK7678N	CL VILLACRUZ 12	1	103	2005	148	70%
7685332VK7678N	CL VILLACRUZ 13	1	170	1987	204	83%
7685337VK7678N	CL VILLACRUZ 14	1	84	1982	169	50%
7685333VK7678N	CL VILLACRUZ 15	1	124	1979	163	76%
7685336VK7678N	CL VILLACRUZ 16	1	129	1976	191	68%
7685334VK7678N	CL VILLACRUZ 17	1	90	1997	142	63%
7685335VK7678N	CL VILLACRUZ 20	1	220	1984	298	74%
7685309VK7678N	CL VILLADIEGO 01	1	85	1978	103	83%
7884650VK7678N	CL VILLADIEGO 02	1	228	1998	228	100%
7685310VK7678N	CL VILLADIEGO 03	1	201	1981	244	82%
7884649VK7678N	CL VILLADIEGO 04	1	87	1982	94	93%
7685311VK7678N	CL VILLADIEGO 05	1	210	2007	290	7
7884647VK7678N	CL VILLADIEGO 06	1	143	1998	375	3
7685312VK7678N	CL VILLADIEGO 07	1	173	1978	264	6
7685313VK7678S	CL VILLADIEGO 09	1	118	1982	235	5
7685314VK7678S	CL VILLADIEGO 11	1	168	1990	533	3
7491114VK7679S	CL VILLAESCUSA 03	1	166	1993	236	7
7491113VK7679S	CL VILLAESCUSA 05	1	160	1988	338	4
7389110VK7678N	CL VILLAESCUSA 06	1	91	1983	740	12
7491112VK7679S	CL VILLAESCUSA 07	1	121	1980	187	65
7491111VK7679S	CL VILLAESCUSA 09	1	100	1980	188	53

Referencia catastral	Dirección	Viviendas		Año constr.	Edificio	
		Nº	m2c		m2c	% res.
7491110VK7679S	CL VILLAESCUSA 11	1	108	1971	167	65%
7491109VK7679S	CL VILLAESCUSA 13	1	105	1991	158	66%
7591737VK7679S	CL VILLAESCUSA 14	1	361	1992	433	83%
7491108VK7679S	CL VILLAESCUSA 15	1	113	1991	154	73%
7591738VK7679S	CL VILLAESCUSA 16	1	77	1993	134	57%
7591739VK7679S	CL VILLAESCUSA 18	1	133	1980	220	60%
7591740VK7679S	CL VILLAESCUSA 20	1	90	1981	163	55%
7591742VK7679S	CL VILLAESCUSA 22	1	155	1988	155	100%
7591743VK7679S	CL VILLAESCUSA 24	1	196	1981	290	68%
7389105VK7678N	CL VILAFRANCA 03	1	94	1982	160	59%
7689239VK7678N	CL VILAFRANCA 04	1	216	2004	288	75%
7389104VK7678N	CL VILAFRANCA 05	1	123	1981	201	61%
7689240VK7678N	CL VILAFRANCA 06	1	207	1980	250	83%
7389103VK7678N	CL VILAFRANCA 07	1	96	1982	161	60%
7689241VK7678N	CL VILAFRANCA 08	1	102	1980	155	66%
7389102VK7678N	CL VILAFRANCA 09	1	128	1981	218	59%
7689242VK7678N	CL VILAFRANCA 10	1	101	1985	125	81%
7689243VK7678N	CL VILAFRANCA 12	1	132	1980	314	42%
7591733VK7679S	CL VILAFRANCA 13	1	75	1989	160	47%
7689244VK7678N	CL VILAFRANCA 14	1	96	1980	116	83%
7591732VK7679S	CL VILAFRANCA 15	1	94	1983	213	44%
7689245VK7678N	CL VILAFRANCA 16	1	98	1979	135	73%
7591731VK7679S	CL VILAFRANCA 17	1	89	1971	118	75%
7689201VK7678N	CL VILAFRANCA 18	1	94	1980	128	73%
7591730VK7679S	CL VILAFRANCA 19	1	83	1981	117	71%
7689202VK7678N	CL VILAFRANCA 20	1	124	1985	201	62%
7591729VK7679S	CL VILAFRANCA 21	1	115	1980	197	58%
7689203VK7678N	CL VILAFRANCA 22	1	117	1981	142	82%
7591728VK7679S	CL VILAFRANCA 23	1	70	1985	122	57%
7689204VK7678N	CL VILAFRANCA 24	1	107	1990	149	72%
7591727VK7679S	CL VILAFRANCA 25	1	233	1983	233	100%
7689205VK7678N	CL VILAFRANCA 26	1	162	1979	209	78%
7591726VK7679S	CL VILAFRANCA 27	1	118	1981	155	76%
7689206VK7678N	CL VILAFRANCA 28	1	133	1994	189	70%
7591725VK7679S	CL VILAFRANCA 29	1	107	1979	152	70%
7689207VK7678N	CL VILAFRANCA 30	1	298	2007	327	91%
7591724VK7679S	CL VILAFRANCA 31	1	148	1980	239	62%
7689208VK7678N	CL VILAFRANCA 32	1	262	1983	322	81%
7689209VK7678N	CL VILAFRANCA 34	1	252	1979	348	77%
7591723VK7679S	CL VILAFRANCA 35	1	171	1984	353	48%
7689210VK7678N	CL VILAFRANCA 36	1	206	1983	302	68%
7788727VK7678N	CL VILAFRANCA 37	1	124	1974	199	63%
7689211VK7678N	CL VILAFRANCA 38	1	131	1985	188	73%
7788726VK7678N	CL VILAFRANCA 39	1	103	1979	171	66%
7788725VK7678N	CL VILAFRANCA 41	1	91	1976	175	52%
7689213VK7678N	CL VILAFRANCA 42	1	107	1990	124	86%
7788724VK7678N	CL VILAFRANCA 43	1	179	1982	311	58%

Referencia catastral	Dirección	Viviendas		Año constr.	Edificio	
		Nº	m2c		m2c	% res.
7689214VK7678N	CL VILAFRANCA 44	1	100	1985	162	62%
7788723VK7678N	CL VILAFRANCA 45	1	96	1979	134	72%
7788722VK7678N	CL VILAFRANCA 47	1	110	1984	265	42%
7689216VK7678N	CL VILAFRANCA 48	1	125	1976	149	84%
7788721VK7678N	CL VILAFRANCA 49	1	86	1974	155	55%
7788720VK7678N	CL VILAFRANCA 51	1	103	1981	163	63%
7788719VK7678N	CL VILAFRANCA 53	1	162	1981	220	74%
7788718VK7678N	CL VILAFRANCA 55	1	97	1976	164	59%
7788717VK7678N	CL VILAFRANCA 57	1	164	1981	339	48%
7291905VK7679S	CL VILLAGAR 01	1	96	1978	197	49%
7291904VK7679S	CL VILLAGAR 03	1	170	2002	218	78%
7591748VK7679S	CL VILLAGAR 04	1	97	1992	190	51%
7291903VK7679S	CL VILLAGAR 05	1	94	1983	143	66%
7591701VK7679S	CL VILLAGAR 06	1	246	2009	398	62%
7291902VK7679S	CL VILLAGAR 07	1	101	1984	146	69%
7293309VK7679S	CL VILLAGAR 08	1	121	1990	131	92%
7291901VK7679S	CL VILLAGAR 09	1	84	1992	147	57%
7293308VK7679S	CL VILLAGAR 10	1	171	1988	253	68%
7293307VK7679S	CL VILLAGAR 12	1	135	1991	259	52%
7293306VK7679S	CL VILLAGAR 14	1	131	1990	285	46%
7093903VK7679S	CL VILLAJOYOSA 01	1	89	1990	123	72%
7293315VK7679S	CL VILLAJOYOSA 02	1	78	1991	105	74%
7093902VK7679S	CL VILLAJOYOSA 03	1	132	1989	184	72%
7293316VK7679S	CL VILLAJOYOSA 04	1	110	1989	231	48%
7293319VK7679S	CL VILLAJOYOSA 05	1	108	1992	134	81%
7293317VK7679S	CL VILLAJOYOSA 06	1	101	1990	303	33%
7293321VK7679S	CL VILLAJOYOSA 07	1	112	1990	202	55%
7293318VK7679S	CL VILLAJOYOSA 08	1	132	1992	170	78%
7293322VK7679S	CL VILLAJOYOSA 09	1	107	1989	199	54%
7293305VK7679S	CL VILLAJOYOSA 10	1	94	1991	221	43%
7293303VK7679S	CL VILLAJOYOSA 12	1	103	1989	173	60%
7293302VK7679S	CL VILLAJOYOSA 14	1	106	1990	160	66%
7387111VK7678N	CL VILLALBA 03	1	98	1979	138	71%
7689237VK7678N	CL VILLALBA 04	1	98	1990	198	49%
7387110VK7678N	CL VILLALBA 05	1	99	1979	170	58%
7689238VK7678N	CL VILLALBA 06	1	163	1990	251	65%
7387109VK7678N	CL VILLALBA 07	1	106	1990	220	48%
7389106VK7678N	CL VILLALBA 08	1	110	1991	258	4
7387107VK7678N	CL VILLALBA 09	1	236	1979	296	8
7389107VK7678N	CL VILLALBA 10	1	100	1985	131	7
7387106VK7678N	CL VILLALBA 11	1	243	1982	243	10
7389108VK7678N	CL VILLALBA 12	1	243	1985	310	7
7387105VK7678N	CL VILLALBA 13	1	124	1992	160	7
7387104VK7678N	CL VILLALBA 15	1	161	1983	252	6
7387103VK7678N	CL VILLALBA 17	1	100	1993	116	86
7093904VK7679S	CL VILLALBA 18	1	140	2007	204	69
7387102VK7678N	CL VILLALBA 19	1	149	1985	176	85

Referencia catastral	Dirección	Viviendas		Año constr.	Edificio	
		Nº	m2c		m2c	% res.
7387101VK7678N	CL VILLALBA 21	1	118	1990	139	85%
7190406VK7679S	CL VILLALBA 23	1	104	1985	126	83%
7190405VK7679S	CL VILLALBA 25	1	108	1985	194	56%
7190404VK7679S	CL VILLALBA 27	1	117	1984	172	68%
7190403VK7679S	CL VILLALBA 29	1	258	1996	342	75%
7190402VK7679S	CL VILLALBA 31	1	108	1988	162	67%
7190401VK7679S	CL VILLALBA 33	1	97	1990	218	44%
7293314VK7679S	CL VILLALOBOS 01	1	115	1990	347	33%
7293313VK7679S	CL VILLALOBOS 03	1	135	1990	149	91%
7293312VK7679S	CL VILLALOBOS 05	1	90	1989	123	73%
7293311VK7679S	CL VILLALOBOS 07	1	107	1990	159	67%
7790306VK7679S	CL VILLALON 05	1	199	2001	438	45%
7790305VK7679S	CL VILLALON 07	1	148	1990	516	29%
7788701VK7679S	CL VILLALON 08	1	317	2004	479	66%
7591711VK7679S	CL VILLALON 11	1	211	1986	240	88%
7591710VK7679S	CL VILLALON 13	1	98	1990	117	84%
7591709VK7679S	CL VILLALON 15	1	153	1978	229	67%
7591708VK7679S	CL VILLALON 17	1	114	1991	212	54%
7091201VK7679S	CL VILLAMANRIQUE 01	1	107	1987	197	54%
7091202VK7679S	CL VILLAMANRIQUE 03	1	97	1988	184	53%
6992420VK7679S	CL VILLAMANRIQUE 04	1	22	1989	173	13%
7091203VK7679S	CL VILLAMANRIQUE 05	1	80	1988	110	73%
6992421VK7669S	CL VILLAMANRIQUE 06	1	160	1988	221	72%
7091204VK7679S	CL VILLAMANRIQUE 07	1	126	1989	173	73%
6992422VK7669S	CL VILLAMANRIQUE 08	1	95	1988	188	51%
7091205VK7679S	CL VILLAMANRIQUE 09	1	95	1989	140	68%
6990302VK7669S	CL VILLAMANRIQUE 10	1	68	1989	68	100%
7091206VK7679S	CL VILLAMANRIQUE 11	1	85	1989	102	83%
6990303VK7669S	CL VILLAMANRIQUE 12	1	129	1989	217	59%
7091207VK7669S	CL VILLAMANRIQUE 13	1	85	1988	101	84%
6990304VK7669S	CL VILLAMANRIQUE 14	1	109	1988	143	76%
7091208VK7679S	CL VILLAMANRIQUE 15	1	136	1990	213	64%
6990305VK7669S	CL VILLAMANRIQUE 16	1	98	1988	144	68%
7091209VK7679S	CL VILLAMANRIQUE 17	1	91	1990	154	59%
6990306VK7669S	CL VILLAMANRIQUE 18	1	125	2009	215	58%
7091210VK7669S	CL VILLAMANRIQUE 19	1	111	1989	143	78%
6990307VK7669S	CL VILLAMANRIQUE 20	1	97	1987	190	51%
6990308VK7669S	CL VILLAMANRIQUE 22	1	145	1987	305	4
7591717VK7679S	CL VILLAMAYOR 01	1	105	1991	124	8
7790301VK7679S	CL VILLAMAYOR 02	1	278	1980	361	7
7591715VK7679S	CL VILLAMAYOR 03	1	134	1980	274	4
7790302VK7679S	CL VILLAMAYOR 04	1	87	1980	97	9
7591714VK7679S	CL VILLAMAYOR 05	1	109	1985	187	5
7790303VK7679S	CL VILLAMAYOR 06	1	88	1980	130	6
7591713VK7679S	CL VILLAMAYOR 07	1	139	1982	196	7
7790304VK7679S	CL VILLAMAYOR 08	1	148	1981	272	5
7591712VK7679S	CL VILLAMAYOR 11	1	110	1986	252	4


Referencia catastral	Dirección	Viviendas		Año constr.	Edificio	
		Nº	m2c		m2c	% res.
7884601VK7679S	CL VILLAMAYOR 13	1	119	1978	119	100%
7788702VK7678N	CL VILLAMAYOR 14	1	136	1982	263	52%
7788703VK7678N	CL VILLAMAYOR 16	1	72	1988	168	43%
7884603VK7678N	CL VILLAMAYOR 17	1	217	1978	337	64%
7788704VK7678N	CL VILLAMAYOR 18	1	153	1976	211	73%
7884604VK7678N	CL VILLAMAYOR 19	1	146	1976	159	92%
7884605VK7678N	CL VILLAMAYOR 21	1	114	1990	154	74%
7788705VK7678N	CL VILLAMAYOR 22	1	97	1974	209	46%
7884606VK7678N	CL VILLAMAYOR 23	1	113	2007	146	77%
7788706VK7678N	CL VILLAMAYOR 24	1	116	1974	203	57%
7884607VK7678N	CL VILLAMAYOR 25	1	160	1976	173	92%
7788707VK7678N	CL VILLAMAYOR 26	1	117	1985	269	43%
7884608VK7678N	CL VILLAMAYOR 27	1	138	2004	138	100%
7788708VK7678N	CL VILLAMAYOR 28	1	142	1974	220	65%
7884609VK7678N	CL VILLAMAYOR 29	1	189	1978	189	100%
7788709VK7678N	CL VILLAMAYOR 30	1	114	1976	146	78%
7884610VK7678N	CL VILLAMAYOR 31	1	181	1985	306	59%
7788710VK7678N	CL VILLAMAYOR 32	1	114	1987	160	71%
7884611VK7678N	CL VILLAMAYOR 33	1	184	2005	267	69%
7884612VK7678N	CL VILLAMAYOR 35	1	118	1976	161	73%
7788712VK7678N	CL VILLAMAYOR 36	1	88	1987	183	48%
7884613VK7678N	CL VILLAMAYOR 37	1	109	1980	155	70%
7884614VK7678N	CL VILLAMAYOR 39	1	103	1980	188	55%
7884615VK7678N	CL VILLAMAYOR 41	1	124	1978	153	81%
7884655VK7678N	CL VILLAMAYOR 42	1	89	1980	209	43%
7884616VK7678N	CL VILLAMAYOR 43	1	110	1976	141	78%
7884656VK7678N	CL VILLAMAYOR 44	1	103	1986	188	55%
7884617VK7678N	CL VILLAMAYOR 45	1	72	1982	97	74%
7884657VK7678N	CL VILLAMAYOR 46	1	97	1978	175	55%
7884658VK7678S	CL VILLAMAYOR 48	1	88	1986	116	76%
7884659VK7678S	CL VILLAMAYOR 50	1	103	1976	196	53%
7884620VK7688S	CL VILLAMAYOR 51	1	162	1981	247	66%
7884660VK7688S	CL VILLAMAYOR 52	1	108	1977	130	83%
7884621VK7688S	CL VILLAMAYOR 53	1	123	1979	202	61%
7884661VK7688S	CL VILLAMAYOR 54	1	106	1980	185	57%
7884622VK7688S	CL VILLAMAYOR 55	1	102	1990	119	86%
7884662VK7688S	CL VILLAMAYOR 56	1	45	1980	45	100%
7884623VK7688S	CL VILLAMAYOR 57	1	134	1977	316	4
7884625VK7688S	CL VILLAMAYOR 58	1	155	1991	194	8
7588110VK7678N	CL VILLANUEVA 01	1	264	1990	355	7
7685302VK7678N	CL VILLANUEVA 04	1	100	1976	146	6
7685303VK7678N	CL VILLANUEVA 06	1	172	1982	230	7
7788716VK7678N	CL VILLANUEVA 07	1	236	1977	511	4
7685304VK7678N	CL VILLANUEVA 08	1	104	1981	243	4
7788715VK7678N	CL VILLANUEVA 09	1	199	1981	279	7
7685305VK7678N	CL VILLANUEVA 10	1	128	1984	170	7
7788714VK7678N	CL VILLANUEVA 11	1	145	1981	276	5

Referencia catastral	Dirección	Viviendas		Año constr.	Edificio	
		Nº	m2c		m2c	% res.
7685306VK7678N	CL VILLANUEVA 12	1	155	1990	242	64%
7788713VK7678N	CL VILLANUEVA 13	1	42	1990	53	79%
7685307VK7678N	CL VILLANUEVA 14	1	44	1978	49	90%
7685308VK7678N	CL VILLANUEVA 16	1	163	2003	211	77%
7884651VK7678N	CL VILLANUEVA 18	1	144	2005	144	100%
7884652VK7678N	CL VILLANUEVA 20	1	108	1978	171	63%
7884654VK7678N	CL VILLANUEVA 24	1	142	1990	270	53%
7790310VK7679S	CL VILLAPRESENTE 01	1	170	1980	273	62%
7591718VK7679S	CL VILLAPRESENTE 02	1	329	1988	375	88%
7790309VK7679S	CL VILLAPRESENTE 03	1	137	1979	201	68%
7591720VK7679S	CL VILLAPRESENTE 04	1	97	1983	117	83%
7790308VK7679S	CL VILLAPRESENTE 05	1	94	1981	163	58%
7591721VK7679S	CL VILLAPRESENTE 06	1	108	1990	136	79%
7790307VK7679S	CL VILLAPRESENTE 07	1	120	1984	175	69%
7591722VK7679S	CL VILLAPRESENTE 10	1	153	1990	281	54%
7788729VK7678N	CL VILLAPRESENTE 11	1	229	1979	367	62%
7788728VK7678N	CL VILLAPRESENTE 12	1	182	1985	332	55%
7788730VK7678N	CL VILLAPRESENTE 13	1	146	1974	211	69%
7788744VK7678N	CL VILLAPRESENTE 14	1	114	1986	250	46%
7788731VK7678N	CL VILLAPRESENTE 15	1	78	1985	125	62%
7788743VK7678N	CL VILLAPRESENTE 16	1	157	1977	172	91%
7788732VK7678N	CL VILLAPRESENTE 17	1	125	1976	238	53%
7788742VK7678N	CL VILLAPRESENTE 18	1	98	1974	149	66%
7788733VK7678N	CL VILLAPRESENTE 19	1	107	1974	174	61%
7187322VK7678N	CL VILLARREAL 01	1	108	1985	211	51%
7387115VK7678N	CL VILLARREAL 02	1	102	1987	190	54%
7187321VK7678N	CL VILLARREAL 03	1	150	1990	470	32%
7387116VK7678N	CL VILLARREAL 04	1	68	1981	68	100%
7187320VK7678N	CL VILLARREAL 05	1	147	1998	186	79%
7387117VK7678N	CL VILLARREAL 06	1	179	1997	255	70%
7187319VK7678N	CL VILLARREAL 07	1	129	1992	174	74%
7387118VK7678N	CL VILLARREAL 08	1	133	1990	163	82%
7187318VK7678N	CL VILLARREAL 09	1	138	1985	237	58%
7387119VK7678N	CL VILLARREAL 10	1	95	1990	136	70%
7187317VK7678N	CL VILLARREAL 11	1	170	2002	279	61%
7387120VK7678N	CL VILLARREAL 12	1	168	1999	168	100%
7187316VK7678N	CL VILLARREAL 13	1	195	1987	231	84%
7387121VK7678N	CL VILLARREAL 14	1	111	1991	116	9
7187315VK7678N	CL VILLARREAL 15	1	82	1990	82	10
7387122VK7678N	CL VILLARREAL 16	1	81	1985	161	5
7187314VK7678N	CL VILLARREAL 17	1	140	1988	236	5
7387123VK7678N	CL VILLARREAL 18	1	162	1998	174	9
7187313VK7678N	CL VILLARREAL 19	1	125	1989	125	10
7387124VK7678N	CL VILLARREAL 20	1	127	1985	172	7
7187312VK7678N	CL VILLARREAL 21	1	116	1992	245	47
7387125VK7678N	CL VILLARREAL 22	1	144	1985	175	82
7187310VK7678N	CL VILLARREAL 23	1	208	1990	252	83

Referencia catastral	Dirección	Viviendas		Año constr.	Edificio	
		Nº	m2c		m2c	% res.
7387126VK7678N	CL VILLARREAL 24	1	92	1985	189	49%
7187309VK7678N	CL VILLARREAL 25	1	106	1980	127	83%
7387127VK7678N	CL VILLARREAL 26	1	80	1990	211	38%
7187308VK7678N	CL VILLARREAL 27	1	36	1990	43	84%
7387128VK7678N	CL VILLARREAL 28	1	214	1989	253	85%
7187307VK7678N	CL VILLARREAL 29	1	274	1990	343	80%
7387129VK7678N	CL VILLARREAL 30	1	108	1990	139	78%
7187306VK7678N	CL VILLARREAL 31	1	152	1995	236	64%
7387130VK7678N	CL VILLARREAL 32	1	228	1993	288	79%
7187305VK7679S	CL VILLARREAL 33	1	139	1990	278	50%
7387131VK7678N	CL VILLARREAL 34	1	117	1990	154	76%
7187304VK7679S	CL VILLARREAL 35	1	96	1988	128	75%
7387132VK7678N	CL VILLARREAL 36	1	137	1991	185	74%
7187303VK7679S	CL VILLARREAL 37	1	122	1988	200	61%
7387133VK7678N	CL VILLARREAL 38	1	164	2007	259	63%
7187302VK7679S	CL VILLARREAL 39	1	102	1988	212	48%
7387134VK7678N	CL VILLARREAL 40	1	82	1985	118	69%
7187301VK7679S	CL VILLARREAL 41	1	101	1991	126	80%
7190408VK7679S	CL VILLARREAL 46	1	229	2002	329	70%
7190409VK7679S	CL VILLARREAL 48	1	113	1990	178	63%
7190410VK7679S	CL VILLARREAL 50	1	100	1990	131	76%
7190411VK7679S	CL VILLARREAL 52	1	83	1993	183	45%
7190412VK7679S	CL VILLARREAL 54	1	108	1990	160	68%
7591734VK7679S	CL VILLARTA 02	1	108	1990	131	82%
7389101VK7678N	CL VILLARTA 03	1	138	1990	211	65%
7591735VK7679S	CL VILLARTA 04	1	110	1990	151	73%
7591747VK7679S	CL VILLARTA 07	1	137	1978	195	70%
7491101VK7679S	CL VILLARTA 08	1	110	1990	429	26%
7591746VK7679S	CL VILLARTA 09	1	109	1978	201	54%
7491102VK7679S	CL VILLARTA 10	1	111	1990	210	53%
7591745VK7679S	CL VILLARTA 11	1	143	1978	198	72%
7491103VK7679S	CL VILLARTA 12	1	149	1990	149	100%
7591744VK7679S	CL VILLARTA 13	1	119	1978	221	54%
7491104VK7679S	CL VILLARTA 14	1	152	1990	204	75%
7591704VK7679S	CL VILLARTA 15	1	423	2009	515	82%
7491105VK7679S	CL VILLARTA 16	1	28	1998	43	65%
7591705VK7679S	CL VILLARTA 17	1	53	1978	131	40%
7491106VK7679S	CL VILLARTA 18	1	127	1990	305	4
7491107VK7679S	CL VILLARTA 20	1	102	1990	250	4
7387112VK7678N	CL VILLAS DE LAS 09	1	131	1984	210	6
7685301VK7678N	CL VILLAS DE LAS 10	1	191	1978	267	7
7387114VK7678N	CL VILLASANA 01	1	27	1990	180	1
7387113VK7678N	CL VILLASANA 02	1	155	1999	179	8
7387141VK7678N	CL VILLASANA 03	1	167	1997	213	7
7387140VK7678N	CL VILLASANA 04	1	159	1990	201	79%
7387142VK7678N	CL VILLASANA 05	1	76	1985	101	75%
7387139VK7678N	CL VILLASANA 06	1	81	1990	129	63%

Referencia catastral	Dirección	Viviendas		Año constr.	Edificio	
		Nº	m2c		m2c	% res.
7387143VK7678N	CL VILLASANA 07	1	85	1990	147	58%
7387138VK7678N	CL VILLASANA 08	1	144	1990	188	77%
7387144VK7678N	CL VILLASANA 09	1	214	1990	304	70%
7387137VK7678N	CL VILLASANA 10	1	39	1990	39	100%
7387145VK7678N	CL VILLASANA 11	1	99	1985	173	57%
7387136VK7678N	CL VILLASANA 12	1	82	1985	139	59%
7387146VK7678N	CL VILLASANA 13	1	100	1985	125	80%
7387135VK7678N	CL VILLASANA 14	1	118	1985	144	82%
7387147VK7678N	CL VILLASANA 15	1	98	1990	169	58%
7387152VK7678N	CL VILLASANA 16	1	139	1990	160	87%
7387148VK7678N	CL VILLASANA 17	1	219	1990	414	53%
7387149VK7678N	CL VILLASANA 19	1	116	1985	382	30%
7387150VK7678N	CL VILLASANA 21	1	72	1985	168	43%
7387151VK7678N	CL VILLASANA 23	1	45	2004	45	100%
7788735VK7678N	CL VILLASEVIL 01	1	111	1990	323	34%
7788741VK7678N	CL VILLASEVIL 02	1	115	1985	161	71%
7788736VK7678N	CL VILLASEVIL 03	1	135	1990	135	100%
7788740VK7678N	CL VILLASEVIL 04	1	112	1981	207	54%
7788739VK7678N	CL VILLASEVIL 06	1	116	1982	146	79%
7884653VK7678N	CL VILLASEVIL 11	1	158	1986	279	57%
7884668VK7678N	CL VILLASEVIL 12	1	116	1990	194	60%
7884667VK7678N	CL VILLASEVIL 13	1	109	1990	192	57%
7884666VK7678N	CL VILLASEVIL 15	1	204	1985	204	100%
7884665VK7678N	CL VILLASEVIL 17	1	113	1980	191	59%
7884664VK7678S	CL VILLASEVIL 19	1	146	1990	173	84%
7884663VK7678S	CL VILLASEVIL 21	1	254	1990	404	63%
7588116VK7678N	CL VILLAVERDE 02	1	159	1987	334	48%
7689236VK7678N	CL VILLAVERDE 03	1	146	1979	199	73%
7588117VK7678N	CL VILLAVERDE 04	1	99	1983	193	51%
7689235VK7678N	CL VILLAVERDE 05	1	99	1981	135	73%
7588118VK7678N	CL VILLAVERDE 06	1	76	1979	104	73%
7689234VK7678N	CL VILLAVERDE 07	1	110	1988	161	68%
7588119VK7678N	CL VILLAVERDE 08	1	125	1979	299	42%
7689233VK7678N	CL VILLAVERDE 09	1	133	1990	229	58%
7588120VK7678N	CL VILLAVERDE 10	1	147	1987	187	79%
7689232VK7678N	CL VILLAVERDE 11	1	194	1987	222	87%
7588101VK7678N	CL VILLAVERDE 12	1	208	2003	219	95%
7689231VK7678N	CL VILLAVERDE 13	1	152	1983	245	66%
7588102VK7678N	CL VILLAVERDE 14	1	130	1979	155	81%
7588103VK7678N	CL VILLAVERDE 16	1	115	1984	146	77%
7689229VK7678N	CL VILLAVERDE 17	1	86	1980	168	55%
7588104VK7678N	CL VILLAVERDE 18	1	119	1981	153	77%
7689228VK7678N	CL VILLAVERDE 19	1	93	1992	117	77%
7588105VK7678N	CL VILLAVERDE 20	1	105	1979	119	81%
7689227VK7678N	CL VILLAVERDE 21	1	250	1985	379	66%
7588106VK7678N	CL VILLAVERDE 22	1	86	1976	106	81%
7689226VK7678N	CL VILLAVERDE 23	1	160	1981	198	81%

Referencia catastral	Dirección	Viviendas		Año constr.	Edificio	
		Nº	m2c		m2c	% res.
7588107VK7678N	CL VILLAVERDE 24	1	159	1990	249	64%
7689225VK7678N	CL VILLAVERDE 25	1	74	1985	74	100%
7588108VK7678N	CL VILLAVERDE 26	1	100	1980	134	75%
7689224VK7678N	CL VILLAVERDE 27	1	151	1977	266	57%
7588109VK7678N	CL VILLAVERDE 28	1	97	1977	141	69%
7689223VK7678N	CL VILLAVERDE 29	1	238	1976	292	82%
7689222VK7678N	CL VILLAVERDE 31	1	168	1983	168	100%
7689221VK7678N	CL VILLAVERDE 33	1	241	1976	281	86%
7689219VK7678N	CL VILLAVERDE 37	1	93	1976	136	68%
7689218VK7678N	CL VILLAVERDE 39	1	171	1990	280	61%
9387502VK7698N	CL VISTILLAS DEL PALOMAR 02	2	142	1900	142	100%
7268721VK7677S	CL10 EUROVILLAS 30	1	188	2011	253	74%
7268722VK7677S	CL10 EUROVILLAS 32	1	175	2003	251	70%
7771701VK7677S	CL10 EUROVILLAS 33	1	177	1975	255	69%
7268723VK7677S	CL10 EUROVILLAS 34	1	284	1991	438	65%
7268724VK7677S	CL10 EUROVILLAS 36	1	205	1983	895	23%
7770251VK7677S	CL10 EUROVILLAS 39	1	160	1973	245	65%
7268726VK7676N	CL10 EUROVILLAS 40	1	155	1970	197	79%
7770250VK7677S	CL10 EUROVILLAS 41	1	220	1988	324	68%
7268727VK7676N	CL10 EUROVILLAS 42	1	172	1996	269	64%
7268728VK7676N	CL10 EUROVILLAS 44	1	190	1980	282	67%
7770248VK7677S	CL10 EUROVILLAS 45	1	299	1994	299	100%
7268729VK7676N	CL10 EUROVILLAS 46	1	280	1998	385	73%
7770247VK7676N	CL10 EUROVILLAS 47	1	158	1992	187	84%
7268730VK7676N	CL10 EUROVILLAS 48	1	164	1991	285	58%
7770246VK7676N	CL10 EUROVILLAS 49	1	117	1971	167	70%
7268731VK7676N	CL10 EUROVILLAS 50	1	171	1971	258	66%
7770245VK7676N	CL10 EUROVILLAS 51	1	199	1995	272	73%
7268732VK7676N	CL10 EUROVILLAS 52	1	154	2004	182	85%
7770244VK7676N	CL10 EUROVILLAS 53	1	287	1975	487	59%
7268733VK7676N	CL10 EUROVILLAS 54	1	368	1992	429	86%
7268734VK7676N	CL10 EUROVILLAS 56	1	351	2007	690	51%
7268735VK7676N	CL10 EUROVILLAS 58	1	230	1991	453	51%
7768544VK7676N	CL10 EUROVILLAS 59	1	110	1981	171	64%
7768543VK7676N	CL10 EUROVILLAS 61	1	137	1977	204	67%
7768542VK7676N	CL10 EUROVILLAS 63	1	80	1997	80	100%
9490806VK7699S	CM BOLEO 01	2	130	1992	142	92%
9490805VK7698N	CM BOLEO 03	3	136	1992	158	8
9490804VK7698N	CM BOLEO 05	2	155	1988	188	8
9490803VK7698N	CM BOLEO 07	2	135	1983	151	8
9490802VK7698N	CM BOLEO 09	2	98	1974	291	3
9389201VK7698N	CM CEMENTERIO 01	1	68	1900	1243	
9490807VK7699S	CM OLMEDA 02	2	177	2007	177	10
9490808VK7699S	CM OLMEDA 04	2	134	2002	259	5
9291912VK7699S	CR VALVERDE DE ALCALA 01	1	95	1900	154	62%
9291911VK7699S	CR VALVERDE DE ALCALA 03	1	103	1900	176	59%
9291910VK7699S	CR VALVERDE DE ALCALA 05	2	217	1970	747	29%



Referencia catastral	Dirección	Viviendas		Año constr.	Edificio	
		Nº	m2c		m2c	% res.
7066411VK7676N	PS DE MADRID 02	1	145	1976	276	53%
7066412VK7676N	PS DE MADRID 04	1	195	2000	587	33%
7066413VK7676N	PS DE MADRID 06	1	339	2014	545	62%
7265903VK7676N	PS DE MADRID 10	1	146	1990	236	62%
9387503VK7698N	PZ CEBADA DE LA 5	2	211	1900	211	100%
9387504VK7698N	PZ CEBADA DE LA 6	2	243	1900	276	88%
9585207VK7698N	PZ FRAGUA 01	3	203	1900	290	70%
9486203VK7698N	PZ IGLESIA DE LA 01	2	401	1900	401	100%
9486204VK7698N	PZ IGLESIA DE LA 02	2	132	2009	178	74%
9485903VK7698N	PZ IGLESIA DE LA 08	1	103	2012	153	67%
9485901VK7698N	PZ IGLESIA DE LA 10	2	444	1900	563	79%
9585203VK7698N	PZ SECRETO DEL 03	1	94	1900	98	96%
9585205VK7698N	PZ SECRETO DEL 05	2	142	1900	142	100%
9487201VK7698N	TR JOSE DE CHURRIGUERA 04	4	1198	1900	1198	100%
9387511VK7698N	TR JOSE DE CHURRIGUERA 06	2	172	1900	172	100%
9484902VK7698S	TR JOSE DE CHURRIGUERA 09	1	135	1991	272	50%
9387513VK7698N	TR JOSE DE CHURRIGUERA 10	1	71	1900	243	29%
9387514VK7698N	TR JOSE DE CHURRIGUERA 12	2	150	1900	150	100%
9484904VK7698S	TR JOSE DE CHURRIGUERA 13	3	190	1977	375	51%
9387501VK7698N	TR JOSE DE CHURRIGUERA 14	2	136	1900	136	100%
9484905VK7698S	TR JOSE DE CHURRIGUERA 15	3	172	1977	304	57%
9388502VK7698N	TR JOSE DE CHURRIGUERA 16	3	450	1900	580	78%
9484906VK7698S	TR JOSE DE CHURRIGUERA 17	4	304	1977	411	74%
9584207VK7698S	TR TRANSFORMADOR 05	2	135	1900	193	70%
8995303VK7689N	UR MIRADOR BAZTAN 01	3	169	1974	197	86%
8995304VK7689N	UR MIRADOR BAZTAN 01 A	2	125	1990	176	71%
8995302VK7689N	UR MIRADOR BAZTAN 02	2	142	1972	186	76%
8995301VK7689N	UR MIRADOR BAZTAN 03	2	183	1971	183	100%
8995319VK7689N	UR MIRADOR BAZTAN 04	2	236	1971	272	87%
8995318VK7689N	UR MIRADOR BAZTAN 05	2	153	1974	153	100%
8995317VK7689N	UR MIRADOR BAZTAN 06	2	139	1983	245	57%
8995316VK7689N	UR MIRADOR BAZTAN 07	3	185	2004	185	100%
8995315VK7689N	UR MIRADOR BAZTAN 08	2	173	1971	173	100%
8995324VK7689S	UR MIRADOR BAZTAN 10	2	147	1971	174	84%
8995325VK7689N	UR MIRADOR BAZTAN 11	4	241	1988	336	72%
8995326VK7689N	UR MIRADOR BAZTAN 12	2	263	1972	263	100%
8995327VK7689N	UR MIRADOR BAZTAN 13	2	130	1970	266	49%
8995320VK7689N	UR MIRADOR BAZTAN 14	2	168	1971	198	88%
8995322VK7689N	UR MIRADOR BAZTAN 15	2	128	1972	164	77%
8999206VK7689N	UR MIRADOR BAZTAN 16	2	113	1986	138	88%
8999204VK7689N	UR MIRADOR BAZTAN 17	2	150	1990	204	77%
8999203VK7689N	UR MIRADOR BAZTAN 18	3	206	2000	303	66%
8999202VK7689N	UR MIRADOR BAZTAN 19	1	136	1978	183	77%
8999201VK7689N	UR MIRADOR BAZTAN 20	2	114	1978	142	85%
9001701VK7689N	UR MIRADOR BAZTAN 21	1	153	1986	179	85%
9001702VK7689N	UR MIRADOR BAZTAN 22	2	131	1974	131	100%
9001703VK7689N	UR MIRADOR BAZTAN 23	2	211	1978	252	84%

Referencia catastral	Dirección	Viviendas		Año constr.	Edificio	
		Nº	m2c		m2c	% res.
9001705VK7780S	UR MIRADOR BAZTAN 25	2	129	1978	155	83%
9001706VK7780S	UR MIRADOR BAZTAN 26	3	250	1974	302	83%
9001707VK7780S	UR MIRADOR BAZTAN 27	2	138	1983	175	79%
9001708VK7780S	UR MIRADOR BAZTAN 28	4	170	1978	170	100%
9001709VK7780S	UR MIRADOR BAZTAN 29	2	98	1971	135	73%
8999101VK7780S	UR MIRADOR BAZTAN 30	2	116	1972	225	52%
8999113VK7689N	UR MIRADOR BAZTAN 31	2	128	1986	148	86%
8999102VK7689N	UR MIRADOR BAZTAN 32	2	103	1978	129	80%
8999112VK7689N	UR MIRADOR BAZTAN 33	3	204	1971	224	91%
8999103VK7689N	UR MIRADOR BAZTAN 34	2	171	1974	171	100%
8999111VK7689N	UR MIRADOR BAZTAN 35	2	157	1986	185	85%
8999104VK7689N	UR MIRADOR BAZTAN 36	2	108	1979	138	78%
8999110VK7689N	UR MIRADOR BAZTAN 37	3	195	1978	195	100%
8999109VK7689N	UR MIRADOR BAZTAN 38	4	163	1986	191	85%
8999105VK7689N	UR MIRADOR BAZTAN 39	3	206	1998	261	79%
8999108VK7689N	UR MIRADOR BAZTAN 40	2	109	1982	142	77%
8999106VK7689N	UR MIRADOR BAZTAN 41	2	134	1989	169	79%
8999107VK7689N	UR MIRADOR BAZTAN 42	2	135	1971	151	89%
9000201VK7790S	UR MIRADOR BAZTAN 43	1	159	1972	200	80%
9000208VK7790S	UR MIRADOR BAZTAN 44	2	116	1983	145	80%
9000207VK7790S	UR MIRADOR BAZTAN 45	2	103	1978	110	94%
9000206VK7790S	UR MIRADOR BAZTAN 46	3	209	1986	236	89%
9098201VK7689N	UR MIRADOR BAZTAN 47	2	127	1980	237	54%
9098212VK7689N	UR MIRADOR BAZTAN 48	2	106	1982	180	59%
9098211VK7689N	UR MIRADOR BAZTAN 49	2	117	1977	148	79%
9098210VK7689N	UR MIRADOR BAZTAN 50	2	99	1978	120	83%
9098209VK7689N	UR MIRADOR BAZTAN 51	2	126	1979	138	91%
9098208VK7689N	UR MIRADOR BAZTAN 52	2	146	1979	178	82%
9097103VK7689N	UR MIRADOR BAZTAN 53	3	143	1980	143	100%
9097102VK7689N	UR MIRADOR BAZTAN 54	2	185	1993	259	71%
9096402VK7699N	UR MIRADOR BAZTAN 55	2	135	2005	178	76%
9096403VK7699N	UR MIRADOR BAZTAN 56	2	223	1982	250	89%
9097104VK7699N	UR MIRADOR BAZTAN 57	3	321	1996	423	76%
9097105VK7699N	UR MIRADOR BAZTAN 58	2	144	1982	174	83%
9098207VK7699N	UR MIRADOR BAZTAN 59	3	149	1989	182	82%
9098206VK7699N	UR MIRADOR BAZTAN 60	1	92	1971	120	77%
9098205VK7699N	UR MIRADOR BAZTAN 61	2	95	1972	182	52%
9098204VK7699N	UR MIRADOR BAZTAN 62	2	137	1978	137	100%
9098203VK7699N	UR MIRADOR BAZTAN 63	2	115	1973	141	80%
9098202VK7699N	UR MIRADOR BAZTAN 64	2	117	1985	163	77%
9000205VK7790S	UR MIRADOR BAZTAN 65	3	234	1988	244	90%
9000204VK7790S	UR MIRADOR BAZTAN 66	2	100	1987	122	80%
9000203VK7790S	UR MIRADOR BAZTAN 67	2	142	1978	165	80%
9000202VK7790S	UR MIRADOR BAZTAN 68	2	105	1981	133	77%
9001710VK7790S	UR MIRADOR BAZTAN 69	1	161	1987	208	77%
9001711VK7790S	UR MIRADOR BAZTAN 70	2	164	1986	198	83%
9001712VK7790S	UR MIRADOR BAZTAN 71	2	134	1974	161	83%

Referencia catastral	Dirección	Viviendas		Año constr.	Edificio	
		Nº	m2c		m2c	% res.
9001713VK7790S	UR MIRADOR BAZTAN 72	2	101	1999	147	69%
9001714VK7790S	UR MIRADOR BAZTAN 73	4	158	2000	158	100%
9001715VK7790S	UR MIRADOR BAZTAN 74	2	119	1971	136	88%
9001716VK7790S	UR MIRADOR BAZTAN 75	1	124	2020	154	81%
9001717VK7790S	UR MIRADOR BAZTAN 76	2	137	1973	160	86%
9001718VK7790S	UR MIRADOR BAZTAN 77	2	77	1980	103	75%
9001719VK7790S	UR MIRADOR BAZTAN 78	2	124	1972	124	100%
9001720VK7790S	UR MIRADOR BAZTAN 79	1	79	1978	92	86%
9001721VK7790S	UR MIRADOR BAZTAN 80	1	88	1971	88	100%
9001722VK7699N	UR MIRADOR BAZTAN 81	2	102	1977	142	72%
9001723VK7699N	UR MIRADOR BAZTAN 82	1	93	1977	138	67%
9001724VK7699N	UR MIRADOR BAZTAN 83	1	91	1974	120	76%
9297301VK7699N	UR MIRADOR BAZTAN 84	3	103	1974	110	94%
9297302VK7699N	UR MIRADOR BAZTAN 85	2	77	1977	97	79%
9297303VK7699N	UR MIRADOR BAZTAN 86	2	194	1989	203	96%
9297304VK7699N	UR MIRADOR BAZTAN 87	2	163	1989	207	79%
9297305VK7699N	UR MIRADOR BAZTAN 88	3	175	2002	205	85%
9297307VK7699N	UR MIRADOR BAZTAN 90	2	133	1973	152	88%
9297308VK7699N	UR MIRADOR BAZTAN 91	2	135	1977	163	83%
9297309VK7699N	UR MIRADOR BAZTAN 92	2	101	1977	120	84%
9297310VK7699N	UR MIRADOR BAZTAN 93	2	76	1973	76	100%
9297311VK7699N	UR MIRADOR BAZTAN 94	2	101	1972	137	74%
9297312VK7699N	UR MIRADOR BAZTAN 95	3	209	1982	279	75%
9297313VK7699N	UR MIRADOR BAZTAN 96	2	121	1974	147	82%
9297314VK7699N	UR MIRADOR BAZTAN 97	2	125	1981	125	100%
9098008VK7699N	UR MIRADOR BAZTAN 98	2	95	1973	135	70%
9098006VK7699N	UR MIRADOR BAZTAN 101	2	161	1972	202	80%
9098010VK7699N	UR MIRADOR BAZTAN 102	1	220	1972	220	100%
9098005VK7699N	UR MIRADOR BAZTAN 103	2	158	1979	213	74%
9098011VK7699N	UR MIRADOR BAZTAN 104	2	154	1981	183	84%
9098004VK7699N	UR MIRADOR BAZTAN 105	1	154	1983	180	86%
9098012VK7699N	UR MIRADOR BAZTAN 106	2	182	1983	230	79%
9098003VK7699N	UR MIRADOR BAZTAN 107	2	159	2004	209	76%
9098001VK7699N	UR MIRADOR BAZTAN 108	2	119	1983	149	80%
9098002VK7699N	UR MIRADOR BAZTAN 109	2	149	2003	178	84%
9000606VK7790S	UR MIRADOR BAZTAN 110	2	130	1981	167	78%
9000605VK7790S	UR MIRADOR BAZTAN 111	2	127	1981	160	79%
9000607VK7790S	UR MIRADOR BAZTAN 112	1	115	1986	149	7
9000604VK7790S	UR MIRADOR BAZTAN 113	2	121	1986	156	7
9000608VK7790S	UR MIRADOR BAZTAN 114	1	119	1974	167	7
9000603VK7790S	UR MIRADOR BAZTAN 115	2	126	1983	126	10
9198806VK7699N	UR MIRADOR BAZTAN 119	2	101	1974	120	8
9198808VK7699N	UR MIRADOR BAZTAN 120	2	106	1990	153	6
9198805VK7699N	UR MIRADOR BAZTAN 121	2	98	1990	98	10
9198809VK7699N	UR MIRADOR BAZTAN 122	2	161	1990	237	68
9198804VK7699N	UR MIRADOR BAZTAN 123	2	98	1972	185	53
9198810VK7699N	UR MIRADOR BAZTAN 124	2	153	1987	205	75

Referencia catastral	Dirección	Viviendas		Año constr.	Edificio	
		Nº	m2c		m2c	% res.
9198803VK7699N	UR MIRADOR BAZTAN 125	2	141	1997	169	83%
9198801VK7699N	UR MIRADOR BAZTAN 126	2	115	1976	145	79%
9198802VK7699N	UR MIRADOR BAZTAN 127	2	139	1976	148	94%
9199908VK7699N	UR MIRADOR BAZTAN 128	2	191	2001	191	100%
9199907VK7699N	UR MIRADOR BAZTAN 129	2	106	1976	138	77%
9199909VK7699N	UR MIRADOR BAZTAN 130	2	130	1978	166	78%
9199906VK7699N	UR MIRADOR BAZTAN 131	3	113	1982	141	80%
9199910VK7699N	UR MIRADOR BAZTAN 132	3	90	1987	123	73%
9199905VK7699N	UR MIRADOR BAZTAN 133	2	98	1977	114	86%
9199911VK7699N	UR MIRADOR BAZTAN 134	2	113	1988	173	65%
9199904VK7699N	UR MIRADOR BAZTAN 135	1	108	1986	154	70%
9199912VK7699N	UR MIRADOR BAZTAN 136	1	106	1978	122	87%
9199903VK7699N	UR MIRADOR BAZTAN 137	2	103	1982	241	43%
9199901VK7790S	UR MIRADOR BAZTAN 138	3	190	1972	204	93%
9199902VK7790S	UR MIRADOR BAZTAN 139	1	84	1972	126	67%
9100905VK7790S	UR MIRADOR BAZTAN 140	3	101	1995	162	62%
9100904VK7790S	UR MIRADOR BAZTAN 141	2	120	1997	164	73%
9100906VK7790S	UR MIRADOR BAZTAN 142	3	124	1989	167	74%
9100903VK7790S	UR MIRADOR BAZTAN 143	2	119	1998	144	83%
9100901VK7790S	UR MIRADOR BAZTAN 144	3	141	1980	158	89%
9100902VK7790S	UR MIRADOR BAZTAN 145	2	108	1980	135	80%