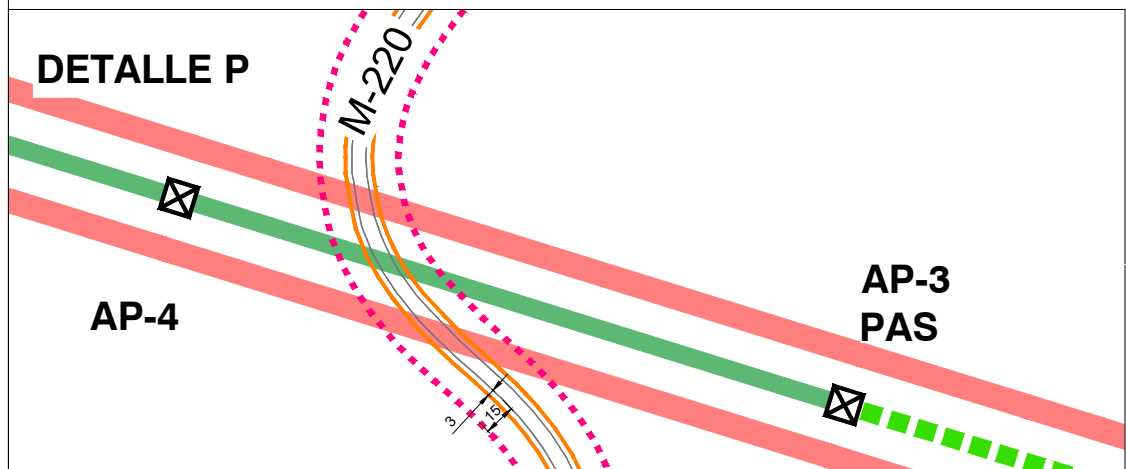
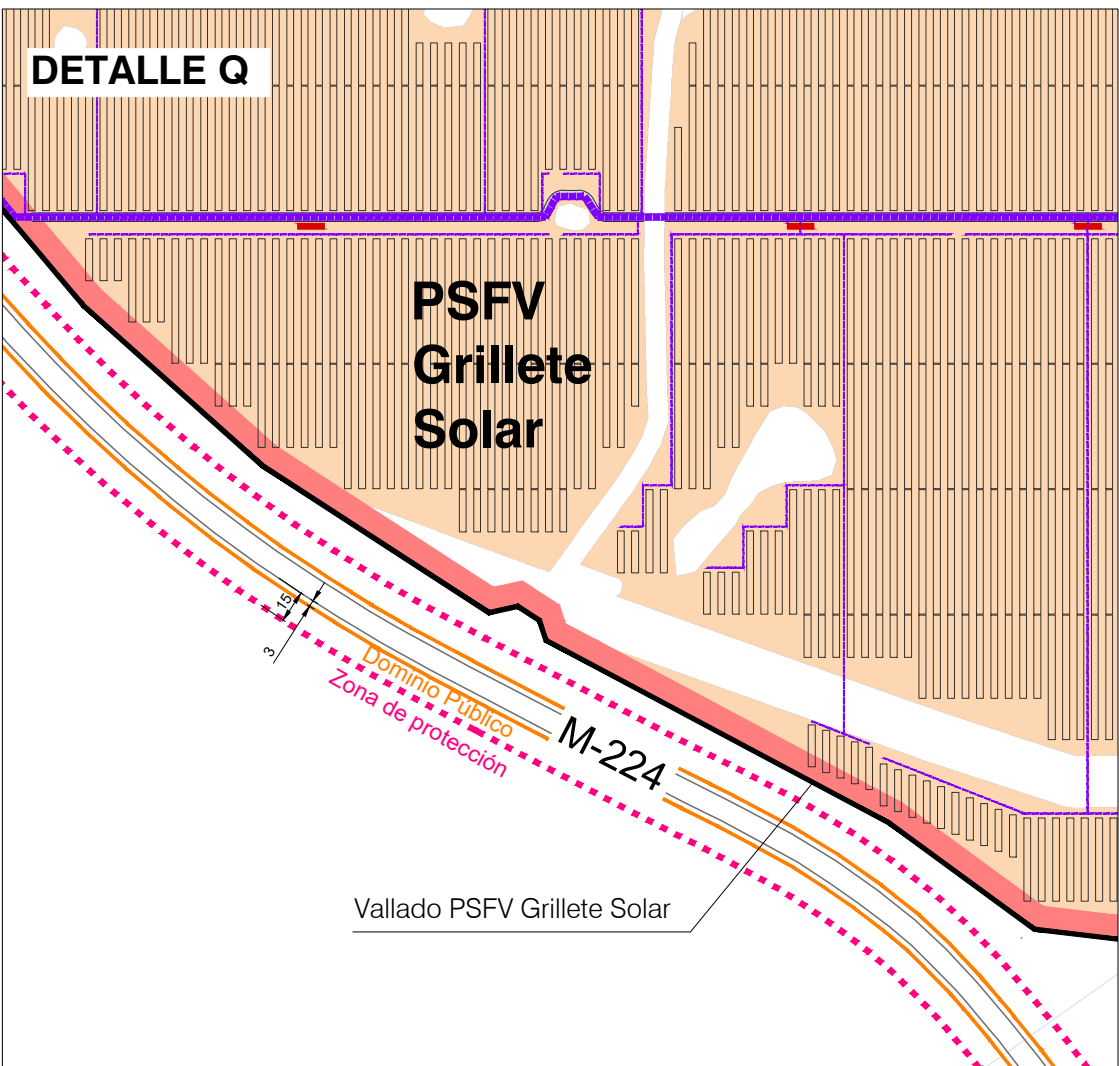
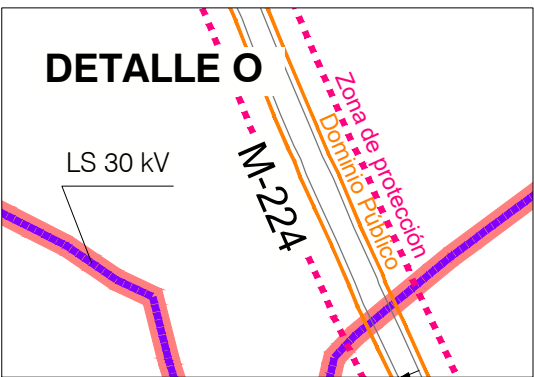
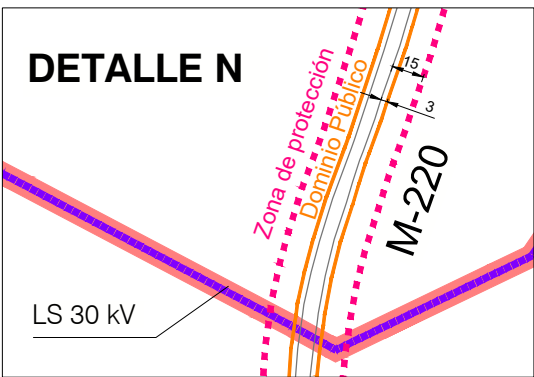
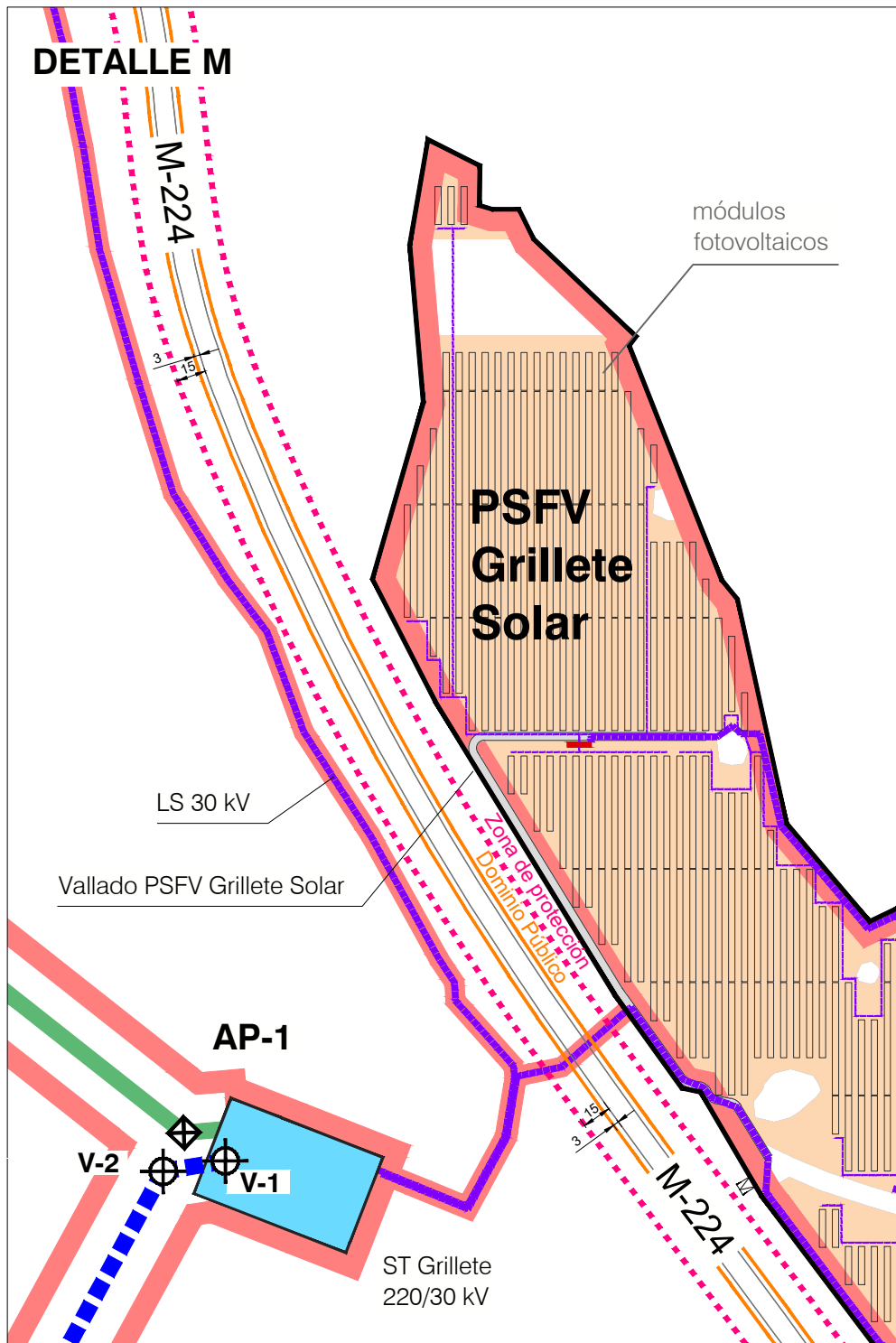
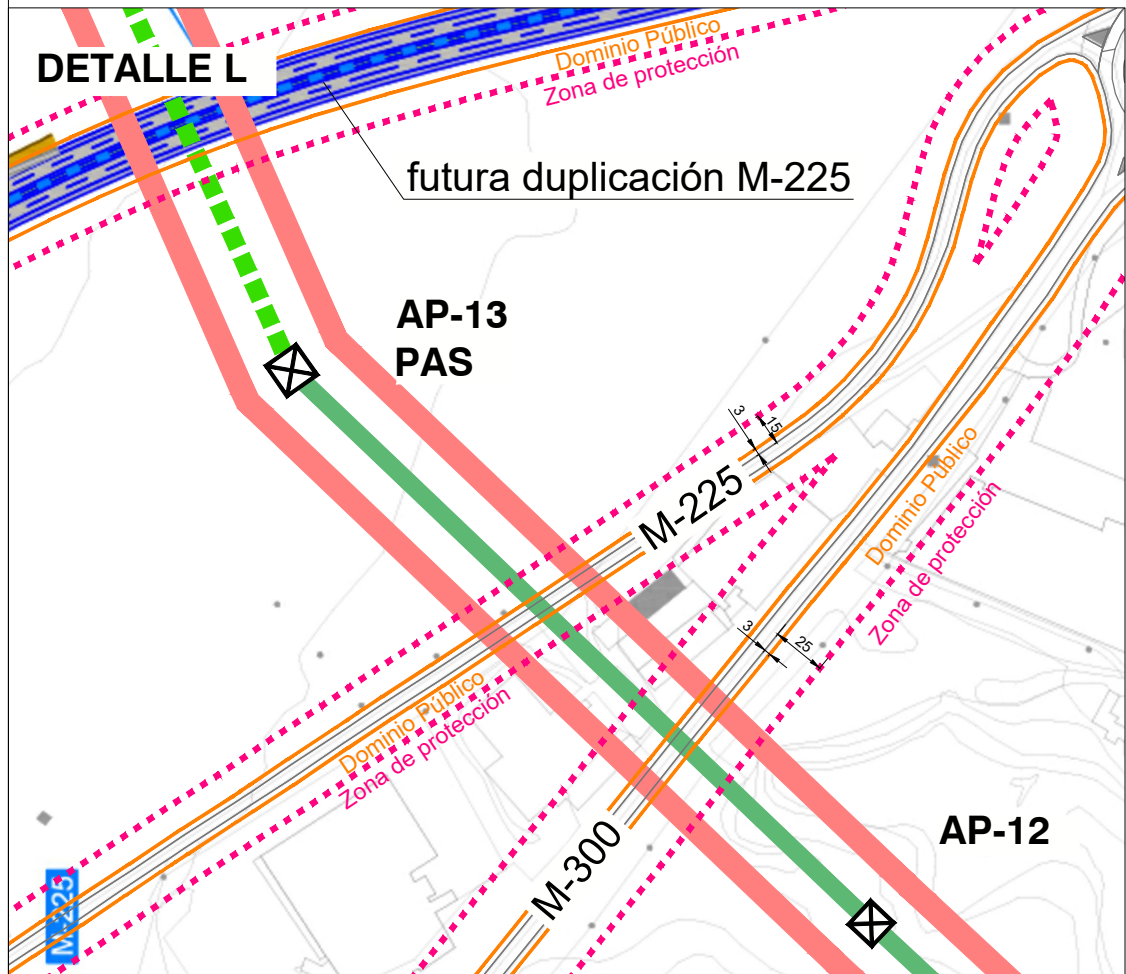
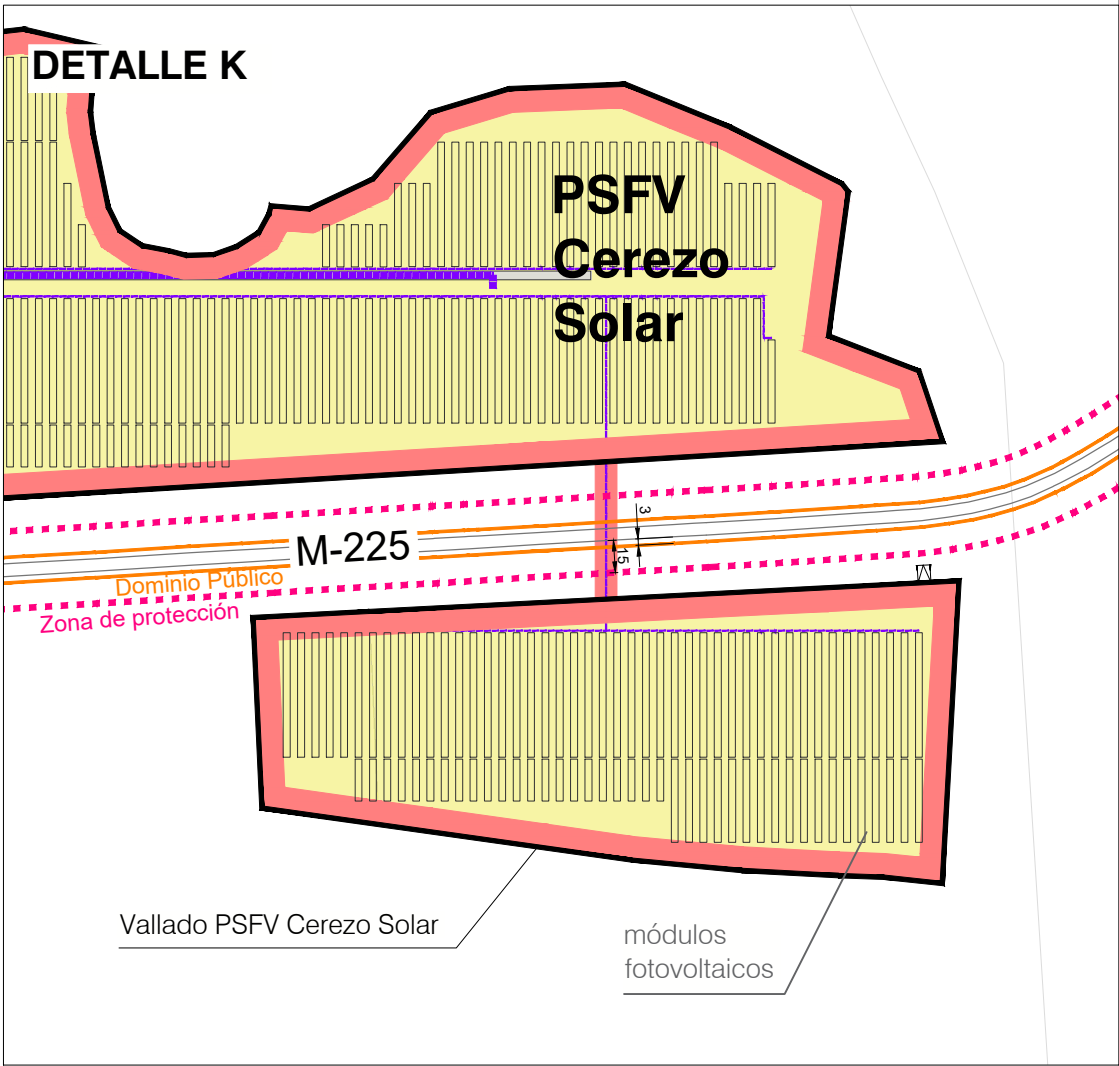
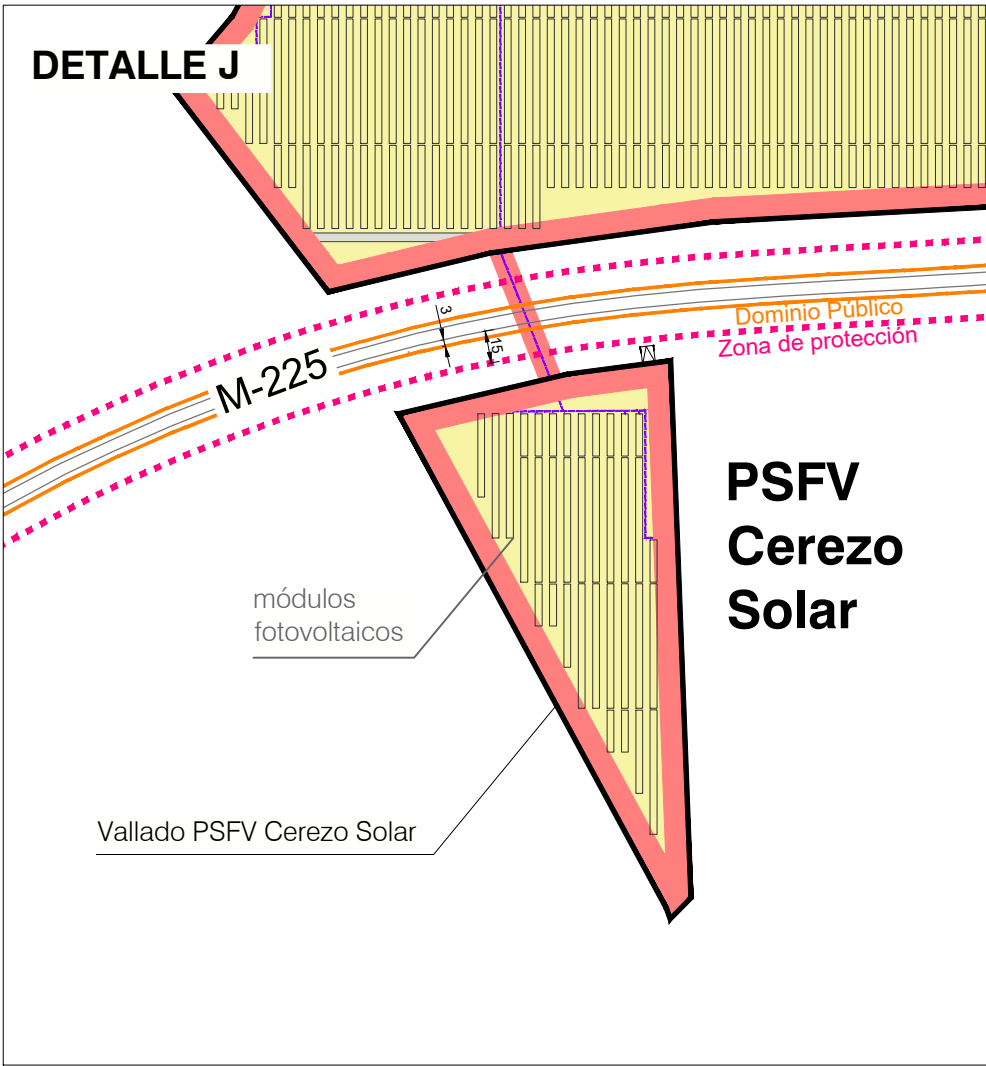
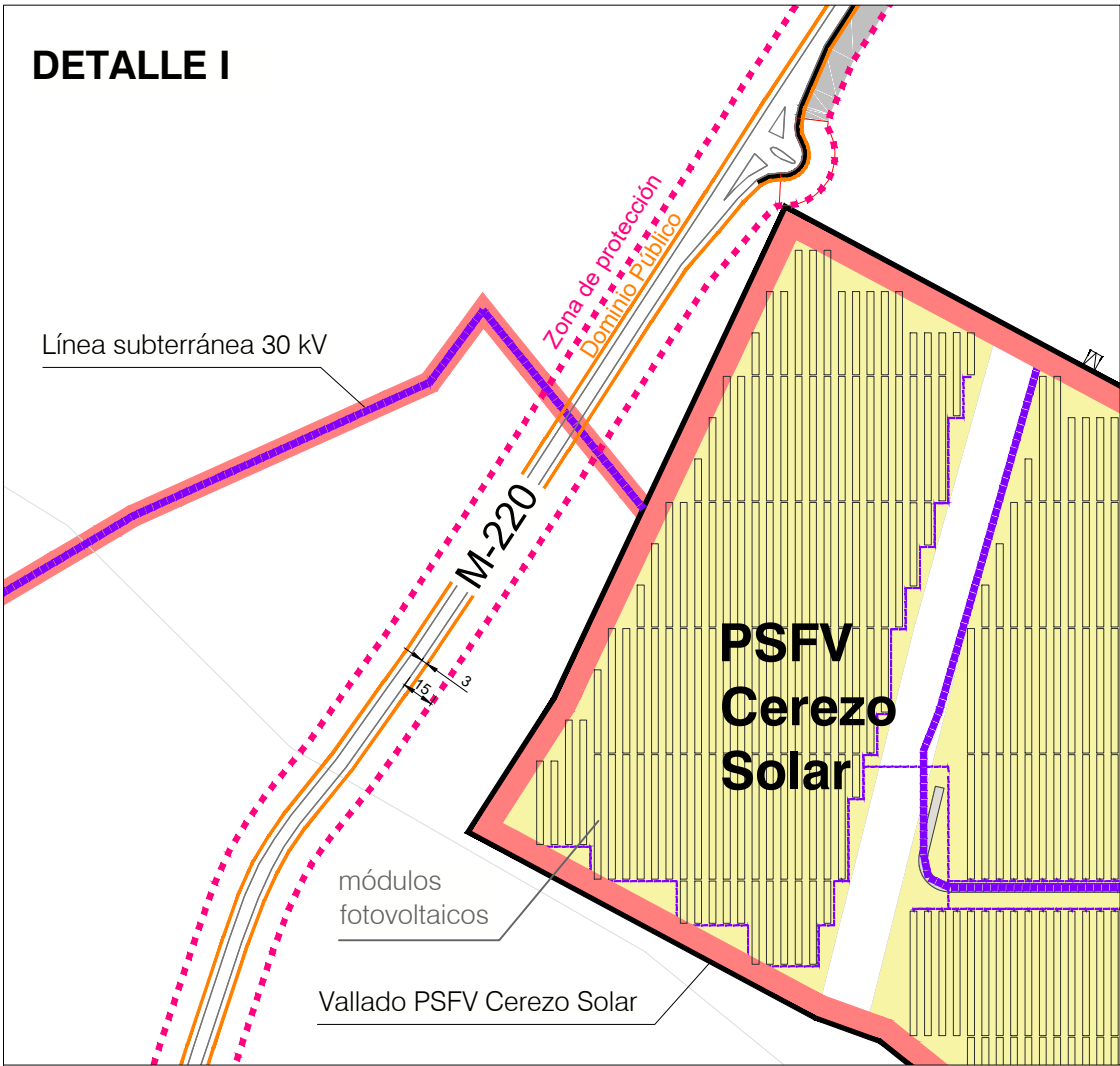
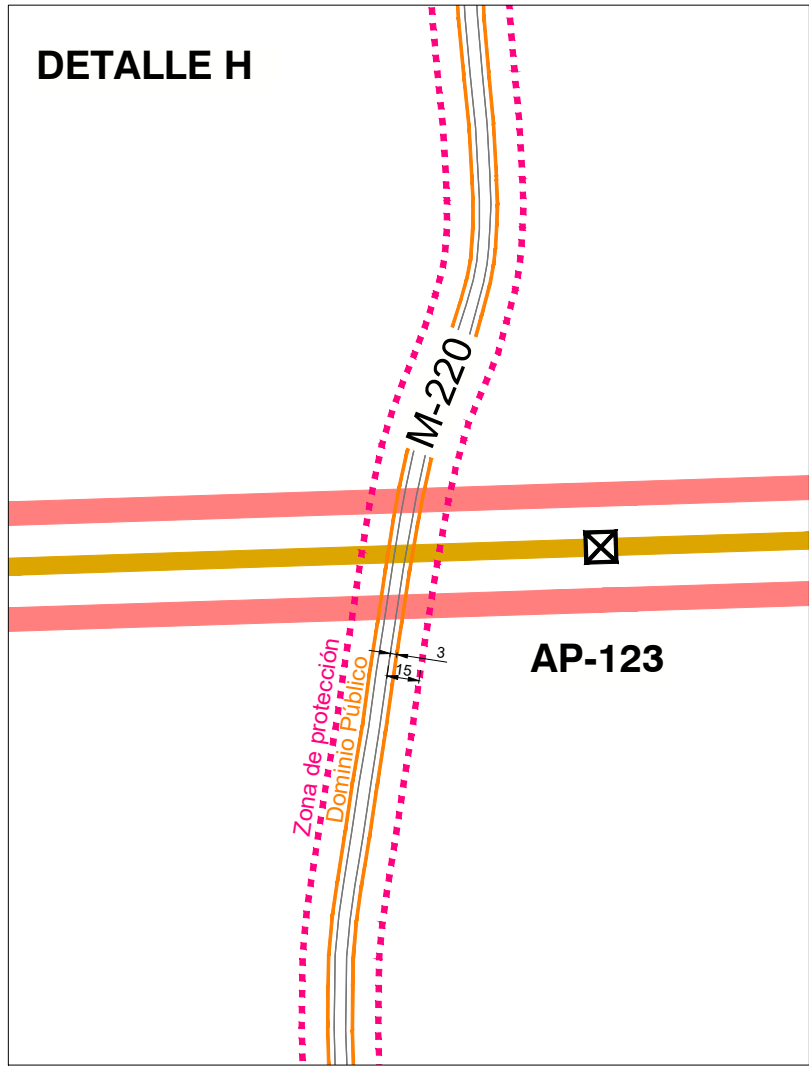
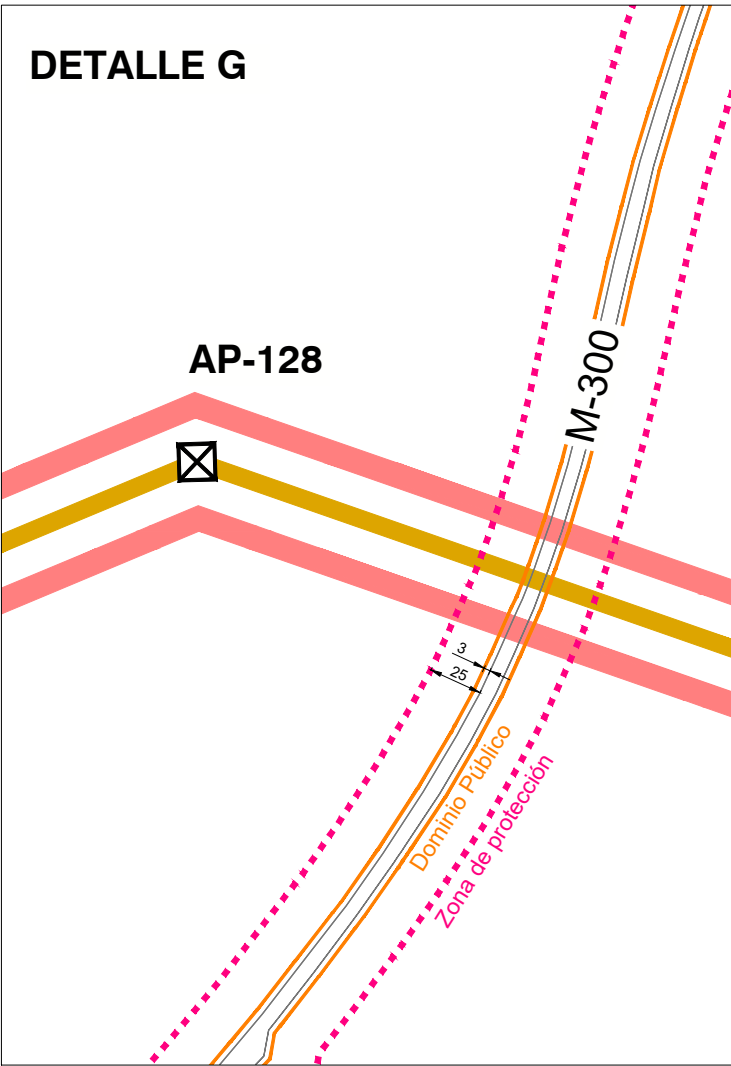
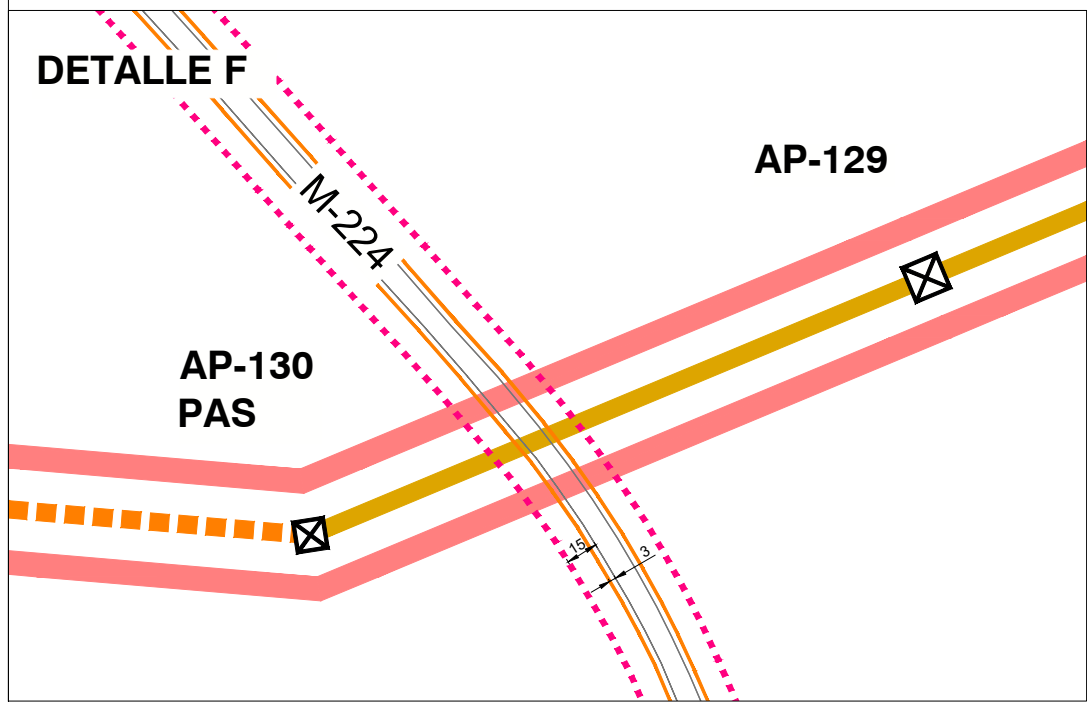
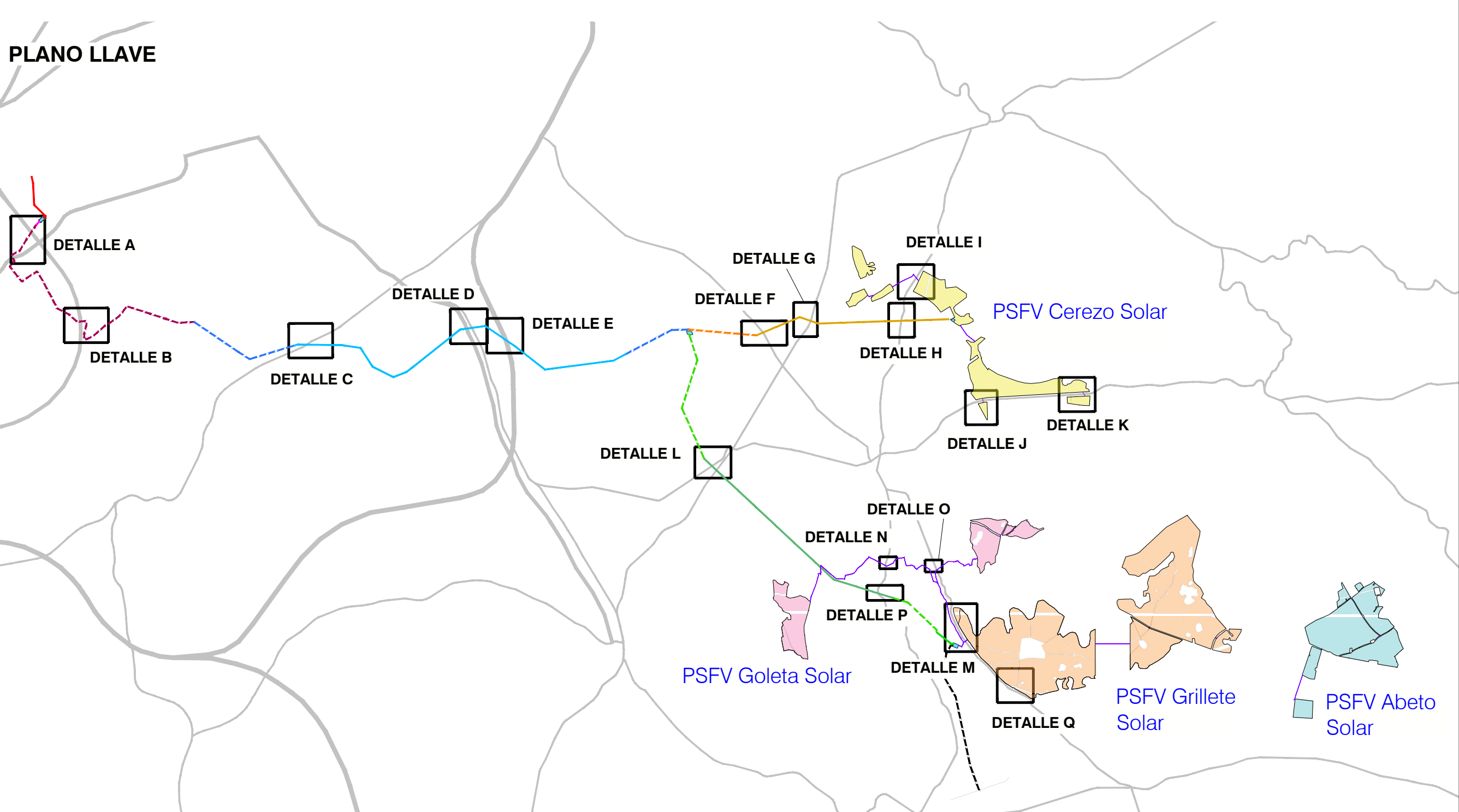


(*) La distancia de la torre AP-170 a la arista exterior de la plataforma de la M-50 es superior a 1,5x veces su altura (35m, tipo GCO-40000-35-E90)



PLANO LLAVE

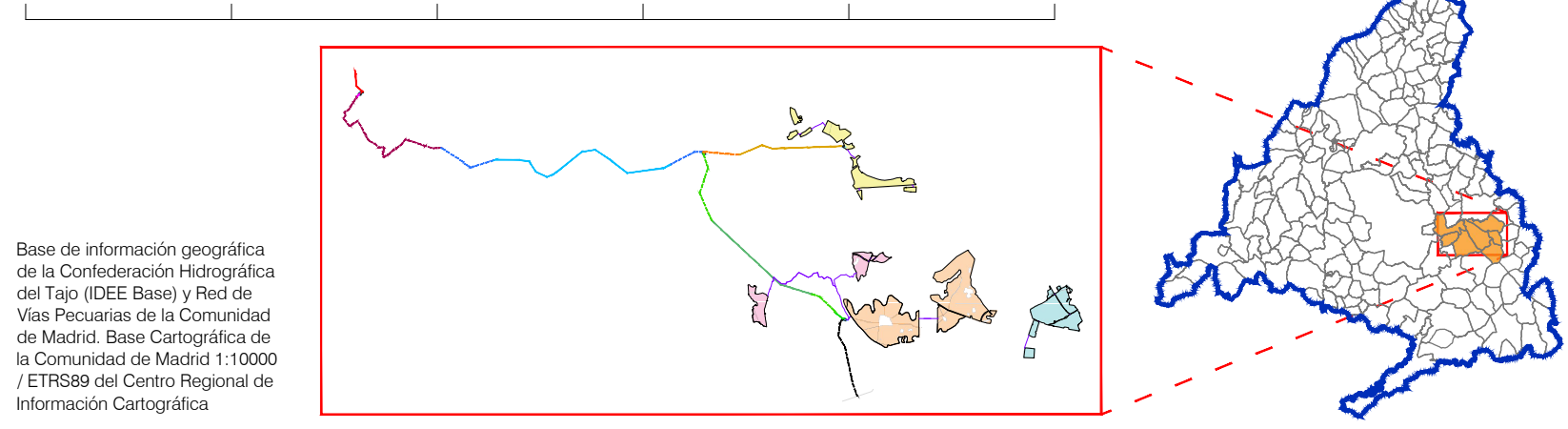


LEYENDA

- Términos municipales
- Ámbito del Plan Especial. El PEI contiene las siguiente infraestructuras:
 - Delimitación del ámbito del PEI (Línea de Alta Tensión: delimitación de ámbito a 30 m de cada lado del eje y Línea Subterránea BT / 30 kV: delimitación de ámbito a 5 m de cada lado del eje)
 - Vallado de las PSFV
 - Implantación: PSFV Abeto Solar
 - Implantación: PSFV Grillete Solar
 - Implantación: PSFV Goleta Solar
 - Implantación: PSFV Cerezo Solar
 - Subestación Transformadora
- LSAT 220 kV Tramo desde ST Grillete hasta AP19 de la LAAT Piñón - Nimbo (tramo soterrado)
- LEAT 220 kV Grillete - Noguera (tramo aéreo / soterrado)
- LEAT 220 kV Cerezo - Noguera (tramo aéreo / soterrado)
- LEAT 220 kV Noguera - San Fernando Renovables (tramo aéreo / soterrado) - Tramo desde ST Noguera hasta vértice V-10 (antiguo AP158)
- LEAT 220 kV Noguera - San Fernando Renovables (tramo aéreo / soterrado) - Tramo desde vértice V-10 (antiguo AP158) hasta la ST San Fernando Renovables
- LAAT 400 kV San Fernando Renovables - San Fernando REE
- Ap-xx Apoyos de LAAT / V-xx Vértice de LSAT
- Línea subterránea BT / 30 kV

- Alecciones y Servidumbres de Carreteras *
- Red de Carreteras del Estado.
- Dominio Público (Art 29 Ley 37/2015)
 - Zona de Servidumbre (Art 31 Ley 37/2015)
 - Zona de Alfección (Art 32 Ley 37/2015)
 - Línea límite de edificación (Art 33 Ley 37/2015)
- Red de Carreteras de la Com.de Madrid. Red Principal, Secundaria o Local
- Dominio Público (Art 30 Ley 3/1991)
 - Zona de Protección (Art 31 Ley 3/1991)

0 100 m 200 m 300 m 400 m 500 m



PLAN ESPECIAL PEI-PFOT-195
DOCUMENTO PARA APROBACIÓN DEFINITIVA

TÍTULO DEL PLANO:
AFECCIONES Y SERVIDUMBRES DE CARRETERAS

PLANO Nº:
O-4.2

ESCALA:
1:3.500

FECHA:
Enero 2024

PROMOTOR:
IGNIS

Equipo Redactor:
RH Estudio, Inv. y Proyectos S.L.P.