
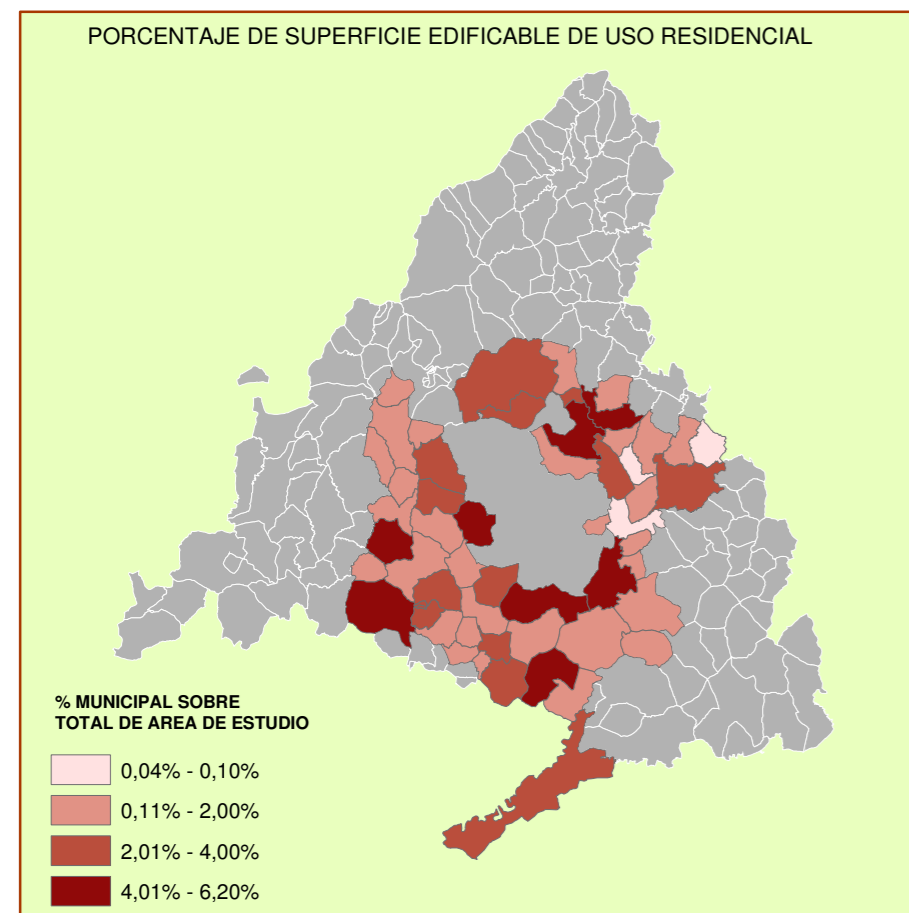
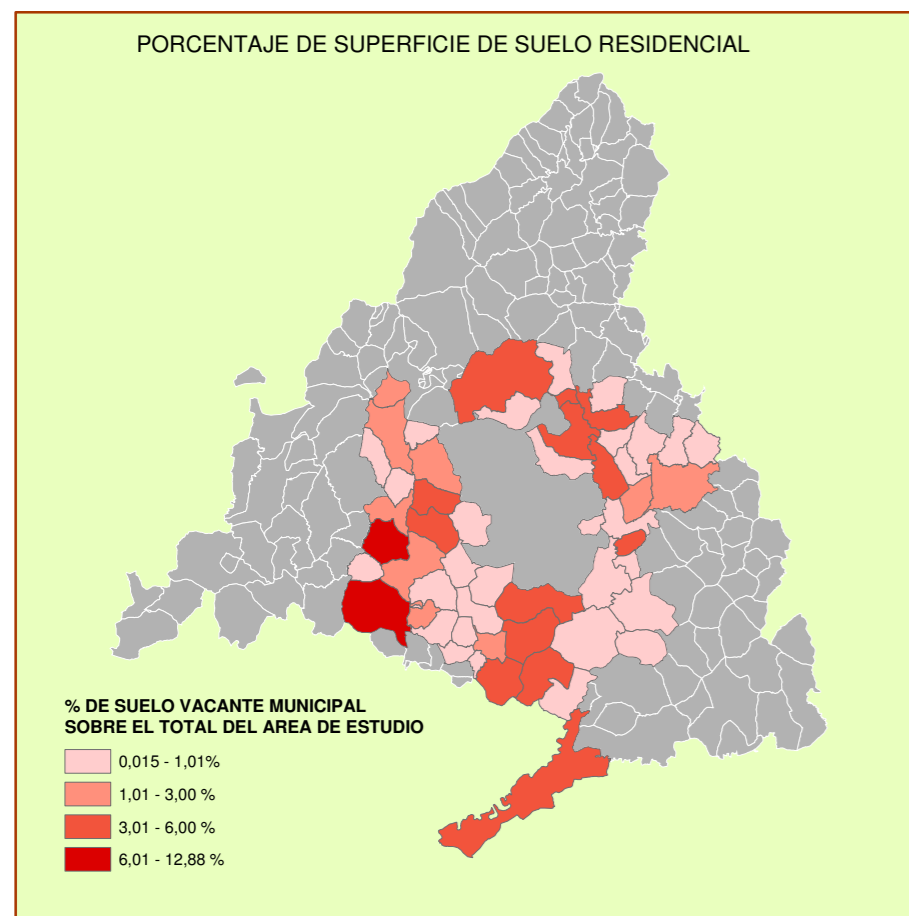


# SUELO VACANTE 2004 DE USO RESIDENCIAL SEGUN PLANEAMIENTO (m2)



MUNICIPIO	INE	Superficie total Residencial
AJALVIR	2	89.384
ALCALA DE HENARES	5	1.070.234
ALCOBENDAS	6	243.616
ALCORCON	7	848.998
ALGETE	9	5.595.271
ARANJUEZ	13	3.352.089
ARGANDA DEL REY	14	110.328
ARROYOMOLINOS	15	2.209.584
BOADILLA DEL MONTE	22	4.262.904
BRUNETE	26	12.417.438
CAMARMA DE ESTERUELAS	32	133.598
CIEMPOZUELOS	40	415.903
COBEÑA	41	416.152
COLLADO VILLALBA	47	1.060.564
COLMENAR VIEJO	45	4.338.249
COLMENAREJO	44	887.504
COSLADA	49	101.747
DAGANZO DE ARRIBA	53	158.725

MUNICIPIO	INE	Superficie total Residencial
FUENLABRADA	58	797.463
FUENTE EL SAZ DE JARAMA	59	330.920
GALAPAGAR	61	1.404.762
GETAFE	65	3.923.963
GRIÑON	66	747.115
HUMANES DE MADRID	73	264.315
LAS ROZAS	127	2.226.538
LEGANÉS	74	901.531
MAJADAHONDA	80	3.492.870
MECO	83	20.797
MEJORADA DEL CAMPO	84	3.333.248
MORALEJA DE EN MEDIO	89	297.188
MORATA DE TAJUÑA	91	190.239
MOSTOLES	92	901.264
NAVALCARNERO	96	6.254.010
PARACUELLOS	104	3.198.705
PARLA	106	1.220.086
PINTO	113	4.448.228

MUNICIPIO	INE	Superficie total Residencial
POZUELO DE A.	115	606.158
RIVAS	123	511.285
S.FERNANDO DE H.	130	14.641
SAN AGUSTIN DEL GUADALIX	129	477.783
San Martín de la Vega	132	352.814
SAN SEBASTIAN DE LOS REYES	134	5.400.971
SEVILLA LA NUEVA	141	926.177
TORREJON DE ARDOZ	148	1.024.748
Torrejón de la Calzada	149	532.497
Torrejón de Velasco	150	5.302.572
TORRELODONES	152	939.117
TRES CANTOS	903	105.378
VALDEMORO	161	2.972.281
Veilla de San Antonio	167	536.256
VILLANUEVA DE LA CANADA	176	2.156.476
VILLANUEVA DEL PARDILLO	177	910.629
VILLAVICIOSA DE ODON	181	1.806.465
<b>TOTAL (M2)</b>		<b>95.444.314</b>

