

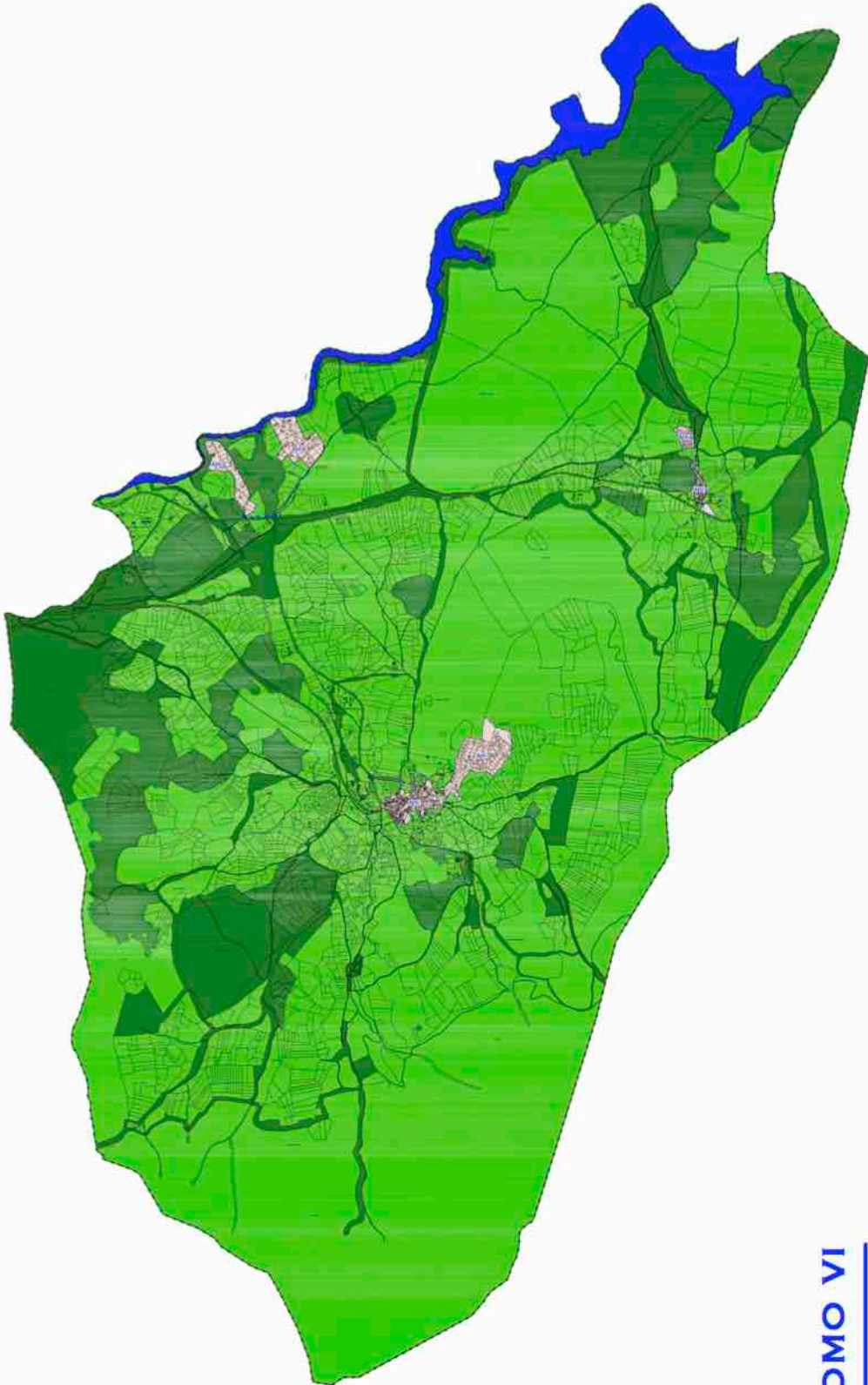


INVENTARIO EDIFICACIONES EN S.N.U.

DOCUMENTO DE AVANCE

AYUNTAMIENTO DE GARGANTA DE LOS MONTES

DICIEMBRE 2017



TOMO VI

PLAN GENERAL. GARGANTA DE LOS MONTES

PLAN GENERAL
GARGANTA DE LOS MONTES
DOCUMENTO DE AVANCE

TOMO VI

INVENTARIO DE EDIFICACIONES
E INSTALACIONES
EN SUELO NO URBANIZABLE

DICIEMBRE 2017

INDICE

1.- LISTADO EDIFICACIONES E INSTALACIONES EN S.N.U.P.

2.- FICHAS EDIFICACIONES E INSTALACIONES EN S.N.U.P.

3.- PLANO

i.1.4.- T. M. Edificaciones Suelo No Urbanizable

E: 1/10.000

**INVENTARIO DE EDIFICACIONES EN S.N.U.P.
GARGANTA DE LOS MONTES**

Nº	REF. CATASTRAL	POL	PAR	EDIFICACION	SUP. M2	ALT.	AÑO	USO	ACCESO	SERV.
1	002000100VL43E0001AS	DS HIJAR 1		VIVIENDA	66	1	1.956	VIVIENDA	V.P.	
2	28062A002000440000JL	2	44	NAVE	345	1	1.975	AGRARIO	V.P.	
				NAVE	135	1	1.975	AGRARIO		
				NAVE	370	1	1.975	AGRARIO		
				NAVE	370	1	1.975	AGRARIO		
3	001000100VL43C0001XJ	DS COBOS 1		VIVIENDA	782	2	2.008	VIVIENDA	V.P.	E-A
				ALMACEN	437	1	2.008	ALMACEN		
4	28062A004000070000JI	4	7	COBERTIZO	23	1	1.975	AGRARIO	V.P.	
5	28062A004000130000JS	4	13	COBERTIZO	15	1	2.000	AGRARIO	V.P.	
6	28062A004000050000JD	4	5	COBERTIZO	15	1	2.000	AGRARIO	V.P.	
7	28062A005000530000JE	5	53	NAVE	20	1	1.975	AGRARIO	CAM	
8	001500100VL43C0001QJ	DS ERAS 16		VIVIENDA	84	1	1974	VIVIENDA	CAM	E-A
9	001500200VL43C0001PJ	DS ERAS 17		VIVIENDA	74	1	1984	VIVIENDA	CAM	E-A
				GARAJE	30	1	1984	GARAJE		
10	28062A004000210000JA	4	21	MANGA	36	1	1.991	EQS	V.P.	
				COBERTIZO	6	1	1.991	AGRARIO		
11	28062A005000650000JG	5	65	NAVE	104	1	2.008	AGRARIO	V.P.	
				NAVE	50	1	2.008	AGRARIO		
12	001900900VL43C0001QJ	DS RETUERTA 1		VIVIENDA	79	1	1.975	VIVIENDA	V.P.	
13	002400800VL43C0001WJ	DS AZAS 5		VIVIENDA	101	1	1.985	VIVIENDA	CAM	E-A
14	002400700VL43C0001HJ	DS AZAS 4		VIVIENDA	125	1	1.979	VIVIENDA	CAM	E-A
				GARAJE	20	1	2.008	VIVIENDA		
15	001901600VL43C0001FJ	DS AZAS 2		VIVIENDA	141	1	1.978	VIVIENDA	CAM	E-A
16	001901500VL43C0001TJ	DS AZAS 1		VIVIENDA	77	1	2.005	VIVIENDA	CAM	E-A
				GARAJE	24	1	2.005	GARAJE		
17	002400400VL43C0001SJ	CL PRINCIPE 23		VIVIENDA	76	1	1.974	VIVIENDA	CAM	E-A
18	002400300VL43C0001EJ	DS HOYUELAS 3		VIVIENDA	100	1	1.991	VIVIENDA	CAM	E-A
19	002400100VL43C0001IJ	DS HOYUELAS 1		VIVIENDA	125	2	2.008	VIVIENDA	CAM	E-A
				GARAJE	57	1	2.008	GARAJE		
				PISCINA	15	1	2.008	PISCINA		
20	002400200VL43C0001JJ	DS HOYUELAS 2		VIVIENDA	58	1	1.979	VIVIENDA	CAM	E-A
				GARAJE	17	1	1.979	GARAJE		
21	002400500VL43C0001ZJ	DS PRAO 10		VIVIENDA	41	1	N/D	VIVIENDA	CAM	E-A
22	002400600VL43C0001UJ	DS PRAO 9		VIVIENDA	39	1	1.970	VIVIENDA	CAM	E-A
23	001900800VL43C0001GJ	DS PRAO 8		VIVIENDA	60	1	1.972	VIVIENDA	CAM	
24	001900700VL43C0001YJ	DS PRAO 7		VIVIENDA	11	2	1.979	VIVIENDA	CAM	E-A

**INVENTARIO DE EDIFICACIONES EN S.N.U.P.
GARGANTA DE LOS MONTES**

Nº	REF. CATASTRAL	POL	PAR	EDIFICACION	SUP. M2	ALT.	AÑO	USO	ACCESO	SERV.
1	002000100VL43E0001AS	DS HIJAR 1		VIVIENDA	66	1	1.956	VIVIENDA	V.P.	
				GARAJE	72	1	1.979	GARAJE		
25	001900600VL43C0001BJ	DS PRAO 6		VIVIENDA	72	2	1.979	VIVIENDA	CAM	E-A
				ALMACEN	10	1	1.979	ALMACEN		
26	001900500VL43C0001AJ	DS PRAO 5		VIVIENDA	80	2	1.973	VIVIENDA	CAM	E-A
27	001900200VL43C0001UJ	DS PRAO 2		VIVIENDA	41	1	1.974	VIVIENDA	CAM	E-A
28	001900100VL43C0001ZJ	DS PRAO 1		VIVIENDA	89	1	1.974	VIVIENDA	CAM	E-A
				PORCHE	39	1	2.008	PORCHE		
				PISCINA	9	1	2.008	PISCINA		
29	002400900VL43C0001AJ	DS PRAO G 4		VIVIENDA	40	1	N/D	VIVIENDA	CAM	E-A
30	28062A008003030001KX	DS PRAO G 6		VIVIENDA	58	1	1.978	VIVIENDA	CAM	E-A
31	28062A008003040001KI	DS PRAO G 7		VIVIENDA	171	2	1.978	VIVIENDA	CAM	E-A
				GARAJE	15	1	1.978	GARAJE		
				PISCINA	37	1	1.978	PISCINA		
32	28062A008003050001KJ	DS PRAO G 8		VIVIENDA	91	1	1.978	VIVIENDA	CAM	E-A
				GARAJE	91	1	1.978	GARAJE		
33	002001900VL43C0001IJ	DS PRAO G 3		VIVIENDA	271	2	1.989	VIVIENDA	CAM	E-A
34	001901800VL43C0001OJ	DS PRAO G 2		VIVIENDA	174	2	1.989	VIVIENDA	CAM	E-A
35	001901900VL43C0001KJ	DS PRAO G 1		VIVIENDA	271	2	1.979	VIVIENDA	CAM	E-A
				GARAJE	36	1	1.979	GARAJE		
36	002003000VL43C0000YH	DS PRAO G 2		VIVIENDA	137	1	1.979	VIVIENDA	CAM	E-A
37	002001800VL43C0001XJ	DS PRAO G 2		VIVIENDA	95	1	1.979	VIVIENDA	CAM	E-A
				GARAJE	18	1	1.979	GARAJE		
38	002002600VL43C0001ZJ	DS PIÑONCILLO 3		VIVIENDA	132	2	1.978	VIVIENDA	CAM	E-A
				ALMACEN	106	1	1.978	ALMACEN		
39	002002900VL43C0001WJ	DS PIÑONCILLO 2		ALMACEN	186	1	1.991	ALMACEN	CAM	E-A
40	002001600VL43C0001RJ	DS PIÑONCILLO 4		VIVIENDA	91	1	1.972	VIVIENDA	CAM	E-A
				GARAJE	26	1	1.972	GARAJE		
41	002001700VL43C0001DJ	DS PIÑONCILLO 5		VIVIENDA	100	2	1.978	VIVIENDA	CAM	E-A
				GARAJE	11	1	1.978	GARAJE		
				ALMACEN	74	1	1.978	ALMACEN		
42	002002000VL43C0001DJ	DS PRAO CA 3		VIVIENDA	72	1	1.978	VIVIENDA	CAM	E-A
				GARAJE	42	1	1.978	GARAJE		
43	28062A005000160001KO	DS PRAO CA 2		VIVIENDA	70	1	1.978	VIVIENDA	CAM	E-A
				ALMACEN	68	1	1.978	ALMACEN		
44	28062A005000150001KM	DS PRAO CA 1		VIVIENDA	70	2	1.978	VIVIENDA	CAM	E-A

**INVENTARIO DE EDIFICACIONES EN S.N.U.P.
GARGANTA DE LOS MONTES**

Nº	REF. CATASTRAL	POL	PAR	EDIFICACION	SUP. M2	ALT.	AÑO	USO	ACCESO	SERV.
1	002000100VL43E0001AS	DS HIJAR 1		VIVIENDA	66	1	1.956	VIVIENDA	V.P.	
				GARAJE	21	1	1.978	GARAJE		
45	002002200VL43C0001IJ	DS PIÑONCILLO 6		VIVIENDA	98	1	1.970	VIVIENDA	CAM	E-A
46	002002700VL43C0001UJ	DS ERAS 20		CEMENTERIO	311	0	1.900	EQS	V.P.	
47	28062A008002040000JE	8	204	NAVE	35	1	2.006	AGRARIO	CAM	
				PORCHE	12	1	2.006	AGRARIO	CAM	
48	002501200VL43C0001HJ	DS PRADOS P. 330		HOSTELERIA	217	2	1.996	TERCIARIO	CARR	E-A
				ALMACEN	167	2	1.996	ALMACEN		
49	002501100VL43C0001UJ	DS REN B 1		VIVIENDA	100	2	1.982	VIVIENDA	CARR	E-A
50	002502800VL43C0001KJ	CM GARGANTA 4		VIVIENDA	125	2	1.995	VIVIENDA	CAM	E-A
51	002502700VL43C0001OJ	CM GARGANTA 2		ALMACEN	35	1	1.970	ALMACEN	CALLE	
52	002502900VL43C0001RJ	CM GARGANTA 1		VIVIENDA	188	2	1.992	VIVIENDA	CAM	E-A-S-T
				P. TENIS	165	0	1.992	P. TENIS		
53	002501300VL43C0001WJ	DS LAS ERAS 2		EQUIPAMIENTO	225	2	1.992	EQS	V.P /CALLE	E-A-S-T
54	002501900VL43C0001PJ	DS LAS ERAS 2		VIVIENDA	147	1	1.975	VIVIENDA	V.P /CALLE	E-A-S-T
				PISCINA	33	1	1.975	PISCINA		
55	002501500VL43C0001BJ	DS LAS ERAS 4		VIVIENDA	184	1	1.979	VIVIENDA	V.P /CALLE	E-A
				PISCINA	25	1	1.979	PISCINA		
56	002502000VL43C0001GJ	DS LAS ERAS 5		VIVIENDA	198	2	1.969	VIVIENDA	V.P /CAM	E-A
				PISCINA	34	1	1.969	PISCINA		
				ALMACEN	66	1	1.969	ALMACEN		
57	002502200VL43C0001PJ	DS LAS ERAS 8		VIVIENDA	112	1	1.900	VIVIENDA	V.P /CAM	E-A
58	002502300VL43C0001LJ	DS LAS ERAS 7		VIVIENDA	123	1	1.979	VIVIENDA	V.P /CAM	E-A
59	002502100VL43C0001QJ	DS LAS ERAS 6		VIVIENDA	49	1	1.979	VIVIENDA	V.P /CAM	E-A
60	28062A008090070001KX	8	9007	HELIPUERTO	700	0	2.008	EQS	V.P /CAM	
61	28062A008090070001KX	8	9007	DEPOSITO	30	0	1.970	EQS	V.P /CAM	
62	28062A008000010000JF	8	1	TORRE VIG.	10	10	1.980	EQS	CAM	
63	28062A010008020000JJ	10	802	ANTENAS	20	25 m.	1.980	EQS	CAM	E
64	002502500VL43C0001FJ	DS PAJAR F 5		VIVIENDA	101	2	1.990	VIVIENDA	V.P /CALLE	E-A-S-T
65	28062A006001270000JU	6	127	NAVE	33	1	1975	AGRARIO	CALLE	
66	002502600VL43C0001MJ	DS PAJAR F 4		VIVIENDA	70	1	1.981	VIVIENDA	CALLE	E-A
				GARAJE	60	1	1.981	GARAJE		
67	002502400VL43C0001TJ	DS PAJAR F 6		VIVIENDA	198	2	1.983	VIVIENDA	CALLE	E-A-S-T
				GARAJE	99	1	1.983	GARAJE		
68	28062A006000140001KY	6	14	VIVIENDA	206	2	1.991	VIVIENDA	CALLE	E-A-S-T
				GARAJE	103	1	1.991	GARAJE		

**INVENTARIO DE EDIFICACIONES EN S.N.U.P.
GARGANTA DE LOS MONTES**

Nº	REF. CATASTRAL	POL	PAR	EDIFICACION	SUP. M2	ALT.	AÑO	USO	ACCESO	SERV.
1	002000100VL43E0001AS	DS HIJAR 1		VIVIENDA	66	1	1.956	VIVIENDA	V.P.	
69	002501800VL43C0001QJ	DS PAJAR F 1		CT	10	1	1.949	ELECT	CALLE	E
70	002501600VL43C0001YJ	DS PAJAR F 2		VIVIENDA	58	1	1.979	VIVIENDA	CALLE	E-A
71	002501700VL43C0001GJ	DS PAJAR F 3		VIVIENDA	76	1	1.979	VIVIENDA	CALLE	E-A
72	28062A006000130001KB	6	13	HOSTELERO	380	2	2.005	VIVIENDA	CALLE	E-A-S-T
				ALMACEN	215	1	2.005	ALMACEN		
				GARAJE	246	1	2.005	GARAJE		
73	28062A006000250001KO	6	25	VIVIENDA	161	2	1.975	VIVIENDA	CALLE	E-A-S-T
				ALMACEN	5	1	1.975	ALMACEN		
				GARAJE	150	1	1.975	GARAJE		
74	4530438VL4343S0001RI	CL REINA 19		CLINICA	243	2	1.997	EQS	CALLE	E-A-S-T
75	28062A006000270000JE	6	27	NAVE	30	1	1.975	AGRARIO	CALLE	
76	28062A005090060000JD	5	9006	JUEGOS	2.223	0	2.010	EQS	CALLE	A
77	28062A005100190000JQ	5	9006	PISTA	1.070	0	1.999	EQS	CALLE	E
78	002002500VL43C0001SJ	CL MAN. FDZ		VIVIENDA	127	1	1.997	VIVIENDA	CALLE	E-A-S-T
				GARAJE	21	1	1.997	GARAJE		
79	002002400VL43C0001EJ	DS ERAS 19		VIVIENDA	156	2	1.979	VIVIENDA	CALLE	E-A-S-T
				ALMACEN	28	1	1.979	ALMACEN		
				GARAJE	34	1	1.979	GARAJE		
80	002002300VL43C0001JJ	DS ERAS 18		VIVIENDA	128	2	1.979	VIVIENDA	CALLE	E-A-S-T
				ALMACEN	3	1	1.979	ALMACEN		
81	28062A006000460000JT	6	46	ESTANQUE	30	0	1.975	AGRARIO	CAM	
82	28062A002000210000JR	2	21	VIVIENDA	176	1	2.015	VIVIENDA	CAM	
83	001200100VL43C0001OJ	DS VERDUGAL 1		VIVIENDA	123	2	1.979	VIVIENDA	CAM	E-A
				ALMACEN	94	1	1.979	ALMACEN		
				PISCINA	26	1	1.982	PISCINA		
84	28062A001000550001KI	1	55	ALMACEN	47	1	1.999	ALMACEN	CAM	E-A
				ALMACEN	60	1	1.999	ALMACEN		
				PISCINA	79	1	1.999	PISCINA		
85	001200400VL43C0001DJ	DS VERDUGAL 4		VIVIENDA	88	1	1.992	VIVIENDA	CAM	E-A
				ALMACEN	93	1	1.992	ALMACEN		
86	28062A001000520000JE	1	52	ESTANQUE	28	0	2.006	AGRARIO	CAM	
87	28062A001000270001KZ	1	27	VIVIENDA	640	2	1.999	VIVIENDA	V.P. CAM	E-A
				ALMACEN	64	1	1.999	ALMACEN		
88	002200100VL43C0001ZJ	DS PAJARILLA 16		VIVIENDA	124	2	1.950	VIVIENDA	CAM	E-A
89	002200600VL43C0001BJ	DS SEGADILLOS 2		VIVIENDA	44	1	1.982	VIVIENDA	CARR	E-A

**INVENTARIO DE EDIFICACIONES EN S.N.U.P.
GARGANTA DE LOS MONTES**

Nº	REF. CATASTRAL	POL	PAR	EDIFICACION	SUP. M2	ALT.	AÑO	USO	ACCESO	SERV.
1	002000100VL43E0001AS	DS HIJAR 1		VIVIENDA	66	1	1.956	VIVIENDA	V.P.	
90	002200500VL43C0001AJ	DS SEGADILLOS 1		VIVIENDA	318	2	1.980	VIVIENDA	CARR	E-A
				ALMACEN	246	1	1.980	ALMACEN		
				PISCINA	20	1	1.980	PISCINA		
91	28062A014002760000JQ	14	276	NAVE	357	1	2.007	AGRARIO	CAM	E
92	002200700VL43C0001YJ	DS CERCA 3		VIVIENDA	59	1	1.991	VIVIENDA	CARR	E-A
				VIVIENDA	140	1	1.991	VIVIENDA	CARR	E-A
				ALMACEN	27	1	1.991	ALMACEN		
				GARAJE	50	1	1.991	GARAJE		
93	28062A014002910000JD	14	291	NAVE	357	1	1.975	AGRARIO	CARR	E-A
94	28062A014002020000JU	14	202	NAVE	204	1	2.014	AGRARIO	CARR	A
95	28062A014002950000JE	14	295	NAVE	722	1	2.017	AGRARIO	CAM	E-A
96	28062A014001990000JS	14	199	NAVE	250	1	2.015	AGRARIO	CAM	
97	28062A014002030000JH	14	203	NAVE	355	1	2.015	AGRARIO	CAM	A
98	28062A008001480000JA	8	148	NAVE	593	1	1.991	AGRARIO	CAM	A
99	000200300VL43A0001GX	DS MARICUBAS 1		VIVIENDA	103	1	1.979	VIVIENDA	CAM	E-A
				ALMACEN	35	1	1.979	ALMACEN		
				PISCINA	15	1	1.979	PISCINA		
				GARAJE	47	1	1.991	GARAJE		
100	000700600VL43A0001ZX	DS HOYOS M 2		VIVIENDA	200	1	1.979	VIVIENDA	CAM	E-A
				ALMACEN	32	1	1.979	ALMACEN		
				PISCINA	38	1	1.979	PISCINA		
101	000700500VL43A0001SX	DS HOYOS M 2		VIVIENDA	107	1	1.980	VIVIENDA	CAM	E-A
				ALMACEN	127	1	1.980	ALMACEN		
				PISCINA	15	1	1.980	PISCINA		
102	28062A013000830000JF	13	83	COBERTIZO	12	1	N/D	AGRARIO	CAM	
103	000700700VL43A0001UX	DS CERQUILLA 4D		VIVIENDA	103	1	1.970	VIVIENDA	CAM	E-A-T
				ALMACEN	89	1	1.970	ALMACEN		
				PISCINA	26	1	1.970	PISCINA	V.P. CAM	
104	28062A014000860001KA	14	86	CEMENTERIO	1.070	1	2.006	EQS	CALLE	E
105	002200200VL43C0001UJ	DS PAJARILLA 17		VIVIENDA	278	2	1.932	VIVIENDA	CARR	E-A
106	28062A012000420000JF	12	42	NAVE	51	1	N/D	AGRARIO	CARR	
107	28062A012000400000JL	12	40	NAVE	126	1	1.975	AGRARIO	CARR	
108	002200300VL43C0001HJ	DS PAJARILLA 18		VIVIENDA	64	1	1.970	VIVIENDA	CARR	E-A-T
				GARAJE	30	1	1.970	GARAJE		
109	28062A012000410001KY	12	41	ALMACEN	127	1	1.991	ALMACEN	CAM	E-A

**INVENTARIO DE EDIFICACIONES EN S.N.U.P.
GARGANTA DE LOS MONTES**

Nº	REF. CATASTRAL	POL	PAR	EDIFICACION	SUP. M2	ALT.	AÑO	USO	ACCESO	SERV.
1	002000100VL43E0001AS	DS HIJAR 1		VIVIENDA	66	1	1.956	VIVIENDA	V.P.	
110	002200400VL43C0001WJ	DS PAJARILLA 19		VIVIENDA	119	2	1.970	VIVIENDA	CAM	E-A-T
				ALMACEN	20	1	1.970	ALMACEN		
				PISCINA	6	1	1.970	PISCINA		
				GARAJE	11	1	1.970	GARAJE		
111	28062A012000380001KY	12	38	ALMACEN	1.072	2	2.009	INDUSTRIAL	CARR	E-A
112	002101100VL43C0001PJ	DS PAJARILLA 15		VIVIENDA	251	2	1.992	VIVIENDA	CARR	E-A-T
				PISCINA	42	1	1.992	PISCINA		
				GARAJE	86	1	1.992	GARAJE		
113	28062A012000390001KG	12	39	INDUSTRIAL	950	1	1.999	INDUSTRIAL	CARR	E-A-T
				ALMACEN	65	1	1.999	INDUSTRIAL		
114	28062A001000230001KI	1	23	EDAR	1.906	1	1.992	S. URBANOS	V.P. CAM	E-A-S
115	002100900VL43C0001LJ	DS QUIÑON 2		VIVIENDA	133	2	1.981	VIVIENDA	V.P. CAM	E-A
				ALMACEN	94	1	1.981	ALMACEN		
116	28062A001000060000JM	1	6	GARAJE	88	1	1.975	GARAJE	V.P. CAM	
117	002100800VL43C0001PJ	DS QUIÑON 1		VIVIENDA	88	2	1.940	VIVIENDA	CARR	E-A-S
				ALMACEN	88	1	1.940	HOSTELERIA		
				HOSTELERIA	351	1	1.940	HOSTELERIA		
118	28062A001000070001KP	1	7	COBERTIZO	121	1	1.940	HOSTELERIA	CARR	
119	001600100VL43C0001YJ	DS ISABELO 1		HOSTELERIA	225	1	1.940	HOSTELERIA	CARR	E-A-T
				ALMACEN	218	2	1.940	HOSTELERIA		
120	002500100VL33D0001DX	DS QUIÑO TOM 2		VIVIENDA	220	2	1.982	VIVIENDA	CAM	E-A-T
				GARAJE	220	1	1.982	GARAJE		
				ALMACEN	47	1	1.982	ALMACEN		
				PISTA	316	1	1.982	PISTA		
				PISCINA	33	1	1.982	PISCINA		
121	002100200VL43C0001WJ	DS QUIÑO TOM 2		VIVIENDA	224	2	1.974	VIVIENDA	CAM	E-A-T
				GARAJE	36	1	1.974	GARAJE		
				ALMACEN	37	1	1.974	ALMACEN		
122	002100300VL43C0001AJ	DS QUIÑO TOM 4		VIVIENDA	165	2	1.981	VIVIENDA	CAM	E-A-T
				PISCINA	38	1	1.981	PISCINA		
				ALMACEN	79	1	1.981	ALMACEN		
123	002100400VL43C0001BJ	DS QUIÑO TOM 5		VIVIENDA	152	2	1.981	VIVIENDA	CAM	E-A-T
				PISCINA	20	1	1.981	PISCINA		
				ALMACEN	84	1	1.981	ALMACEN		
124	002100500VL43C0001YJ	DS QUIÑO TOM 6		VIVIENDA	113	1	1.981	VIVIENDA	CAM	E-A-T

**INVENTARIO DE EDIFICACIONES EN S.N.U.P.
GARGANTA DE LOS MONTES**

Nº	REF. CATASTRAL	POL	PAR	EDIFICACION	SUP. M2	ALT.	AÑO	USO	ACCESO	SERV.
1	002000100VL43E0001AS	DS HIJAR 1		VIVIENDA	66	1	1.956	VIVIENDA	V.P.	
				GARAJE	34	1	1.981	GARAJE		
				ALMACEN	24	1	1.981	ALMACEN		
125	002100600VL43C0001GJ	DS QUIÑO TOM 7		VIVIENDA	95	1	1.981	VIVIENDA	CAM	E-A-T
				GARAJE	28	1	1.981	GARAJE		
				ALMACEN	4	1	1.981	ALMACEN		
126	002100700VL43C0001QJ	DS QUIÑO TOM 8		VIVIENDA	65	1	1.982	VIVIENDA	CAM	E-A
				ALMACEN	65	1	1.982	ALMACEN		
127	28062A012000220001KR	12	22	NAVE	31	1	1.991	INDUSTRIAL	CAM	
128	002102000VL43C0001KJ	DS QUIÑONES 1-4		VIVIENDA	38	2	1.974	VIVIENDA	CARR	E-A-T
				GARAJE	58	1	1.974	GARAJE		
				ALMACEN	31	1	1.974	ALMACEN		
				PISCINA	15	1	1.974	PISCINA		
129	002101800VL43C0001RJ	DS QUIÑONES 1-3		VIVIENDA	370	2	1.980	VIVIENDA	CARR	E-A-T
130	28062A012000480001KM	12	48	VIVIENDA	70	1	2.006	VIVIENDA	CAM	E-A-T
131	28062A012000230001KD	12	13	NAVE	40	1	2.006	INDUSTRIAL	CAM	E-A
132	002101700VL43C0001KJ	DS QUIÑONES 1-1		VIVIENDA	95	1	1.982	VIVIENDA	CARR	E-A-T
				ALMACEN	37	1	1.982	ALMACEN		
133	002101900VL43C0001DJ	DS QUIÑONES 1-1		VIVIENDA	95	1	1.984	VIVIENDA	CARR	E-A-T
				GARAJE	37	1	1.984	GARAJE		
				VIVIENDA	173	2	1.982	VIVIENDA		
134	002100100VL43C0001HJ	DS QUIÑO TOM 1		ALMACEN	171	1	1.982	ALMACEN	CARR	E-A-T
				VIVIENDA	117	2	1.980	VIVIENDA		
135	000100500VL43A0001TX	DS QUIÑONES 2-3		GARAJE	19	1	1.980	GARAJE	CARR	E-A-T
				ALMACEN	119	1	1.980	ALMACEN		
				PISCINA	13	1	1.980	PISCINA		
				VIVIENDA	223	2	1.980	VIVIENDA		
				GARAJE	40	1	1.980	GARAJE		
136	000100400VL43A0001LX	DS QUIÑONES 2-2		ALMACEN	10	1	1.980	ALMACEN	CARR	E-A-T
				PISCINA	54	1	1.980	PISCINA		
				PISTA	459	1	1.980	PISTA		
				VIVIENDA	91	2	1.982	VIVIENDA		
				GARAJE	15	1	1.982	GARAJE		
137	000100100VL43A0001GX	DS QUIÑONES 2-1		ALMACEN	7	1	1.982	ALMACEN	CARR	E-A-T
				VIVIENDA	216	2	1.980	VIVIENDA		
				GARAJE	56	1	1.980	GARAJE		
138	000500100VL33B0001SR	DS QUIÑON C 1		VIVIENDA	216	2	1.980	VIVIENDA	CARR	E-A-T
				GARAJE	56	1	1.980	GARAJE		

**INVENTARIO DE EDIFICACIONES EN S.N.U.P.
GARGANTA DE LOS MONTES**

Nº	REF. CATASTRAL	POL	PAR	EDIFICACION	SUP. M2	ALT.	AÑO	USO	ACCESO	SERV.
1	002000100VL43E0001AS	DS HIJAR 1		VIVIENDA	66	1	1.956	VIVIENDA	V.P.	
				ALMACEN	267	1	1.980	ALMACEN		
				PISCINA	52	1	1.980	PISCINA		
139	28062A013002020000JG	13	202	MANGA	729	0	N/D	AGRARIO	V.P. CAM	
140	28062A013002860000JE	13	286	NAVE	180	1	1.975	AGRARIO	V.P. CAM	
141	28062A013003280000JG	13	328	NAVE	80	1	1.975	AGRARIO	V.P. CAM	
142	000200100VL43A0001BX	DS PUENTE 1		VIVIENDA	69	1	1.978	VIVIENDA	CARR	E-A-T
				GARAJE	69	1	1.978	GARAJE		
				ALMACEN	21	1	1.978	ALMACEN		
143	000200200VL43A0001YX	DS PUENTE 2		VIVIENDA	50	1	1.978	VIVIENDA	CARR	E-A-T
				GARAJE	52	1	1.978	GARAJE		
				ALMACEN	44	1	1.978	ALMACEN		
144	000700100VL43A0001XX	DS AZAS VEG 1		VIVIENDA	143	1	1.979	VIVIENDA	CARR	E-A-T
				PISCINA	43	1	1.979	PISCINA		
				ALMACEN	45	1	1.979	ALMACEN		
145	000700200VL43A0001IX	DS AZAS VEG 2		VIVIENDA	206	1	1.980	VIVIENDA	CARR	E-A-T
				PISCINA	28	1	1.980	PISCINA		
				ALMACEN	28	1	1.980	ALMACEN		
146	000700300VL43A0001JX	DS AZAS VEG 3		VIVIENDA	129	2	1.978	VIVIENDA	CARR	E-A-T
				PISCINA	16	1	1.978	PISCINA		
				ALMACEN	53	1	1.978	ALMACEN		
147	000700400VL43A0001EX	DS AZAS VEG 4		VIVIENDA	136	2	1.970	VIVIENDA	CARR	E-A-T
				PISCINA	34	1	1.970	PISCINA		
				ALMACEN	14	1	1.970	ALMACEN		
148	001200300VL43A0001RX	DS CERQUILLA 4		VIVIENDA	31	1	1.982	VIVIENDA	CARR	
149	28062A013000320000JS	13	32	NAVE	162	1	1.975	AGRARIO	CAM	
150	001200200VL43A0001KX	DS CERQUILLA 2		VIVIENDA	113	2	1.980	VIVIENDA	CARR	
151	001200100VL43A0001OX	DS CERQUILLA 1		VIVIENDA	292	2	1.999	VIVIENDA	V.P. CAM	E-A-S-T
				GARAJE	161	1	1.999	GARAJE		
				PISCINA	36	1	1.999	PISCINA		
152	28062A013000390000JY	13	39	NAVE	162	1	1.999	AGRARIO	CAM	
153	001201000VL43A0001JX			VIVIENDA	136	1	1.982	VIVIENDA	CARR	E-A-T
				GARAJE	125	1	1.982	GARAJE		
				ALMACEN	14	1	1.982	ALMACEN		
				PISCINA	28	1	1.982	PISCINA		
154	001200800VL43A0001EX	DS AZA PRAO 2		VIVIENDA	205	2	1.980	VIVIENDA	CARR	E-A-T

**INVENTARIO DE EDIFICACIONES EN S.N.U.P.
GARGANTA DE LOS MONTES**

Nº	REF. CATASTRAL	POL	PAR	EDIFICACION	SUP. M2	ALT.	AÑO	USO	ACCESO	SERV.
1	002000100VL43E0001AS	DS HIJAR 1		VIVIENDA	66	1	1.956	VIVIENDA	V.P.	
				GARAJE	98	1	1.980	GARAJE		
				PISCINA	39	1	1.980	PISCINA		
155	28062A013003370001KQ	13	337	VIVIENDA	90	1	1.980	VIVIENDA	CARR	E-A-T
				GARAJE	36	1	1.980	GARAJE		
				ALMACEN	12	1	2.015	ALMACEN		
156	001201300VL43A0001ZX	DS PRADO RE 2		VIVIENDA	136	1	1.980	VIVIENDA	CARR	E-A-T
				GARAJE	35	1	1.980	GARAJE		
				ALMACEN	92	1	2.016	ALMACEN		
				PISCINA	51	1	2.016	PISCINA		
157	28062A014000530001KW	14	53	NAVE	91	1	2.006	AGRARIO	V.P. CAM	
158	28062A008001410001KK	14	53	NAVE	837	2	1.991	INDUSTRIAL	V.P. CAM	
159	28062A008000150000JZ	8	15	COBERTIZO	55	1	2.015	AGRARIO	CAM	
160	001200700VL43A0001JX	DS CABEZADAS 1		VIVIENDA	89	1	1.974	VIVIENDA	CARR	E-A-T
				ALMACEN	82	1	1.974	ALMACEN		
161	001200600VL43A0001IX	DS PRADO RE 85		VIVIENDA	225	2	1.989	VIVIENDA	CAM	E-A-T
				ALMACEN	78	1	1.989	ALMACEN		
				PISCINA	32	1	1.989	PISCINA		
162	28062A014000270000JO	14	27	NAVE	973	1	1.991	AGRARIO	V.P. CAM	
163	001800200VL43A0001WX	DS ERAS 12		NAVE	12	1	1.983	CANAL	V.P. CAM	
164	28062A014000260000JM	14	26	MANGA	50	1	2.014	AGRARIO	V.P. CAM	
165	001800100VL43A0001HX	DS ERAS 12		CEMENTERIO	700	1	1.900	EQS	V.P. CAM	
166	28062A013000910001KF	DS CABEZADAS 2		VIVIENDA	164	2	1.980	VIVIENDA	CAM	E-A-T
				PISCINA	22	1	1.980	PISCINA		
				ALMACEN	164	1	1.980	ALMACEN		
167	001700200VL34A0001BS	DS CABEZADAS 3		VIVIENDA	87	2	1.980	VIVIENDA	CAM	E-A-T
				ALMACEN	80	1	1.980	ALMACEN		
168	28062A013000410000JB	13	41	JUEGOS	814	0	2.010	EQS	CAM	
169	001700300VL43A0001YX	DS CABEZADAS 4		VIVIENDA	96	1	1.981	VIVIENDA	CAM	E-A
				ALMACEN	84	1	1.981	ALMACEN		
170	001700400VL43A0001GX	DS CABEZADAS 5		VIVIENDA	63	1	1.982	VIVIENDA	CAM	E-A
171	001701100VL43A0001TX	DS CABEZADAS 4		VIVIENDA	312	2	1.981	VIVIENDA	CAM	E-A
				GARAJE	50	1	1.980	GARAJE		
172	28062A014000230000JL	14	23	NAVE	51	1	1.991	AGRARIO	V.P. CAM	
173	28062A008001390000JE	8	139	NAVE	111	1	1.999	AGRARIO	CAM	

**INVENTARIO DE EDIFICACIONES EN S.N.U.P.
GARGANTA DE LOS MONTES**

Nº	REF. CATASTRAL	POL	PAR	EDIFICACION	SUP. M2	ALT.	AÑO	USO	ACCESO	SERV.
1	002000100VL43E0001AS	DS HIJAR 1		VIVIENDA	66	1	1.956	VIVIENDA	V.P.	
174	28062A008001380001KK	8	138	VIVIENDA	281	2	1.999	VIVIENDA	CAM	E-A
				GARAJE	21	1	1.999	GARAJE		
175	001800300VL43A0001AX	DS ERAS 3		VIVIENDA	99	1	1.991	VIVIENDA	CAM	E-A
				GARAJE	41	1	1.991	GARAJE		
176	001800400VL43A0001BX	DS ERAS 4		VIVIENDA	98	1	1.987	VIVIENDA	CAM	E-A
				GARAJE	30	1	1.987	GARAJE		
177	001800500VL43A0001YX	DS ERAS 5		VIVIENDA	47	1	1.974	VIVIENDA	CAM	E-A
178	001800600VL43A0001GX	DS ERAS 6		VIVIENDA	80	1	1.974	VIVIENDA	CAM	E-A
				ALMACEN	36	1	1.974	AGRARIO		
179	001800700VL43A0001QX	DS ERAS 7		VIVIENDA	183	2s	1.974	VIVIENDA	CAM	E-A-S
				ALMACEN	68	1	1.974	ALMACEN	CAM	
				GARAJE	27	1	1.974	GARAJE		
180	001800800VL43A0001PX	DS ERAS 7		VIVIENDA	23	1	1.980	VIVIENDA	CAM	E-A-S
				ALMACEN	22	1	1.980	ALMACEN		
181	001801300VL43A0001TX	DS ERAS 13		VIVIENDA	56	1	1.960	VIVIENDA	CAM	E-A-S
				ALMACEN	42	1	1.960	ALMACEN		
182	001801200VL43A0001LX	DS ERAS 12		VIVIENDA	60	1	1.960	VIVIENDA	CAM	E-A-S
183	001801100VL43A0001PX	CL PRINCIPE 57		VIVIENDA	79	1	1.993	VIVIENDA	CAM	E-A-S
				GARAJE	44	1	1.993	GARAJE		
184	001800900VL43A0001LX	DS ERAS 9		VIVIENDA	134	1	1.970	VIVIENDA	CAM	E-A-S
				ALMACEN	17	1	1.970	ALMACEN		
185	001801000VL43A0001QX	DS ERAS 10		VIVIENDA	183	2	1.973	VIVIENDA	CAM	E-A-S
				PISCINA	18	1	1.973	PISCINA		
186	28062A008000960000JT	8	96	ALMACEN	63	1	2.014	ALMACEN	CARR	
187	28062A008000950000JL	8	95	ALMACEN	38	1	2.014	ALMACEN	CARR	
188	001802100VL43A0001RX	CM VALDEMANCO		VIVIENDA	199	1	1.967	VIVIENDA	CAM	E-A-S
				ALMACEN	216	1	1.967	ALMACEN		
189	001802200VL43A0001DX	CL CABEZUELOS 2		VIVIENDA	128	1	1.967	VIVIENDA	CAM	E-A-S
				ALMACEN	29	1	1.967	ALMACEN		
190	001802300VL43A0001XX	CL CABEZUELOS 4		VIVIENDA	104	1	1.962	VIVIENDA	CAM	E-A-S
				ALMACEN	49	1	1.962	ALMACEN		
191	28062A008003010001KR	8	301	VIVIENDA	372	2	1.974	VIVIENDA	CAM	E-A-S-T
				ALMACEN	190	1	1.974	ALMACEN		
				GARAJE	44	1	1.974	GARAJE		
				OFICINA	36	1	1.974	TERCIARIO		

**INVENTARIO DE EDIFICACIONES EN S.N.U.P.
GARGANTA DE LOS MONTES**

Nº	REF. CATASTRAL	POL	PAR	EDIFICACION	SUP. M2	ALT.	AÑO	USO	ACCESO	SERV.
1	002000100VL43E0001AS	DS HIJAR 1		VIVIENDA	66	1	1.956	VIVIENDA	V.P.	
192	001900100VL43A0001ZX	DS VIÑUELA 9		VIVIENDA	167	1	1.979	VIVIENDA	CAM	
				ALMACEN	180	1	1.979	ALMACEN		
193	28062A008000010000JF	8	1	ANTENA	10	20	2.005	INFRAES	CAM	E-T
194	28062A008000010000JF	8	1	ANTENA	10	20	2.005	INFRAES	CAM	E-T
195	28062A009000130000JK	9	13	NAVE	52	1	1.975	AGRARIO	CARR	
196	28062A009000140000JR	9	14	NAVE	53	1	1.975	AGRARIO	CARR	
197	28062A010001030001KX	10	103	JUEGOS	2.078	0	2.010	EQS	CAM	
198	28062A009000060001KY	9	6	NAVE	118	1	1.999	AGRARIO	CARR	
199	28062A010001030001KX	10	103	HELIPUERTO	479	0	2.006	EQS	CAM	
200	28062A010001020001KD	10	102	ALBERGUE	1.421	0	1.999	HOSTELERIA	CARR	E-A-S-T
				BUNGALOW	149	1	1.999	HOSTELERIA		
				PISCINA	252	1	1.999	EQS		
				PISTAS	1.466	1	1.999	EQS		
201	002400100VL43A0001IX	DS LAS MINAS 1		VIVIENDA	246	1	1.956	VIVIENDA	CAM	E-A
202	002400200VL43A0001JX	DS LAS MINAS 2		VIVIENDA	100	1	1.956	VIVIENDA	CAM	E-A
				ALMACEN	48	1	2.006	ALMACEN		
203	28062A010000300000JK	9	6	ESTANQUE	97	1	1.967	AGRARIO	CAM	
204	28062A010000460000JB	10	46	NAVE	274	1	2.006	AGRARIO	CAM	
205	000300100VL42G0001WD	DS NAVAREJO 1		VIVIENDA	62	1	1.980	VIVIENDA	CAM	E-A
				ALMACEN	12	1	1.980	ALMACEN		
206	28062A010008020000JJ	10	802	NAVE	60	1	1.970	AGRARIO	CAM	
207	002302200VL43A0001MX	CM NUEVO 18		ALMACEN	34	1	1.975	AGRARIO	CAM	
208	002302100VL43A0001FX	DS COLMENAR 18		ALMACEN	43	1	1.975	AGRARIO	CAM	
209	002302000VL43A0001TX	CM NUEVO 18		ALMACEN	57	1	1.975	AGRARIO	CAM	
210	002301500VL43A0001PX	DS COLMENAR 10		ALMACEN	141	1	1.975	AGRARIO	CAM	
211	28062A010001190001KQ	10	119	NAVE	35	1	1.991	AGRARIO	CAM	
212	28062A010001470000JP	10	147	ALMACEN	106	1	2.006	AGRARIO	V.P. CAM	
213	002301400VL43A0001QX	DS COLMENAR 9		VIVIENDA	81	1	1.983	VIVIENDA	CAM	E-A-S-T
				ALMACEN	40	1	1.983	ALMACEN		
				GARAJE	21	1	1.983	GARAJE		
214	002300700VL43A0001AX	DS COLMENAR 3D		VIVIENDA	915	2	2.006	VIVIENDA	CAM	E-A-S-T
				ALMACEN	57	1	2.006	ALMACEN		
215	002300900VL43A0001YX	DS LAS CORTES 14		VIVIENDA	72	2	1.999	VIVIENDA	CAM	E-A-S-T
216	002301000VL43A0001AX	DS LAS CORTES 12		VIVIENDA	72	2	1.999	VIVIENDA	CAM	E-A-S-T
217	002301100VL43A0001BX	DS LAS CORTES 10		VIVIENDA	72	2	1.999	VIVIENDA	CAM	E-A-S-T

**INVENTARIO DE EDIFICACIONES EN S.N.U.P.
GARGANTA DE LOS MONTES**

Nº	REF. CATASTRAL	POL	PAR	EDIFICACION	SUP. M2	ALT.	AÑO	USO	ACCESO	SERV.
1	002000100VL43E0001AS	DS HIJAR 1		VIVIENDA	66	1	1.956	VIVIENDA	V.P.	
218	002301200VL43A0001YX	DS LAS CORTES 8		VIVIENDA	72	2	1.999	VIVIENDA	CAM	E-A-S-T
219	002301300VL43A0001GX	DS LAS CORTES 6		VIVIENDA	72	2	1.999	VIVIENDA	CAM	E-A-S-T
220	002300600VL43A0001WX	DS COLMENAR 2		VIVIENDA	110	1	1.983	VIVIENDA	CAM	E-A-S-T
				ALMACEN	21	1	1.983	ALMACEN		
				GARAJE	122	1	1.983	GARAJE		
221	002300100VL43A0001EX	DS CAPELLAN 1		VIVIENDA	235	1	1.976	VIVIENDA	CAM	E-A-T
				ALMACEN	249	1	1.976	ALMACEN		
				PISCINA	105	1	1.976	PISCINA		
222	002300500VL43A0001HX	DS COLMENAR 1		VIVIENDA	79	1	1.974	VIVIENDA	CAM	E-A-T
				ALMACEN	45	1	1.974	ALMACEN		
223	28062A010001460000JQ	10	146	VIVIENDA	123	1	1.980	VIVIENDA	CARR	E-A-T
				PISCINA	65	1	1.980	PISCINA		
224	002300200VL43A0001SX	CL TIMOTEO 35		VIVIENDA	153	2	1.995	VIVIENDA	V.P. CAM	E-A-S-T
				ALMACEN	65	1	1.995	ALMACEN		
				GARAJE	82	1	1.995	GARAJE		
225	28062A010008260000JK	10	826	ALMACEN	48	1	1.995	AGRARIO	V.P. CAM	
226	002300400VL43A0001UX	DS PIÑUELA 2		VIVIENDA	87	1	1.974	VIVIENDA	V.P. CAM	E-A-S-T
227	002300300VL43A0001ZX	DS PIÑUELA 1		VIVIENDA	152	2	1.974	VIVIENDA	CAM	E-A-S-T
				ALMACEN	85	1	1.974	ALMACEN		
				PISCINA	29	1	1.974	PISCINA		
				GARAJE	44	1	1.974	GARAJE		
228	28062A008001370000JI	8	137	ESTANQUE	97	1	1.967	AGRARIO	V.P. CAM	
229	28062A008001350001KF	8	135	VIVIENDA	227	2	1.995	VIVIENDA	V.P. CAM	E-A-T
				ALMACEN	60	1	1.995	ALMACEN		
				GARAJE	65	1	1.995	GARAJE		
230	28062A008001340001KT	8	134	VIVIENDA	40	1	2.009	VIVIENDA	V.P. CAM	
231	28062A008001320000JO	8	132	ALMACEN	288	1	1.995	AGRARIO	V.P. CAM	E-A
232	28062A008001130001KI	8	113	ALMACEN	446	1	1.967	AGRARIO	V.P. CAM	E-A-S
				GARAJE	48	1	1.967	GARAJE	V.P. CAM	
233	28062A008001090000JZ	8	109	ALMACEN	35	1	1.997	AGRARIO	CAM	
234	001801500VL43A0001MX	DS ERAS REN 15		VIVIENDA	957	3	1.980	VIVIENDA	CARR	E-A-S-T
235	001801700VL43A0001KX	DS LA NAVILLA 1		VIVIENDA	957	3	1.980	VIVIENDA	CARR	E-A-S-T
				ALMACEN	134	1	1.980	ALMACEN		
236	28062A008001210001KU	8	121	ALMACEN	64	1	1.975	INDUSTRIAL	CARR	
237	28062A014000130000JW	14	13	ALMACEN	72	1	2.000	AGRARIO	CAM	E-A

**INVENTARIO DE EDIFICACIONES EN S.N.U.P.
GARGANTA DE LOS MONTES**

Nº	REF. CATASTRAL	POL	PAR	EDIFICACION	SUP. M2	ALT.	AÑO	USO	ACCESO	SERV.
1	002000100VL43E0001AS	DS HIJAR 1		VIVIENDA	66	1	1.956	VIVIENDA	V.P.	
238	001801900VL43A0001DX	CL EL CUADRON 11		VIVIENDA	144	2	1.988	VIVIENDA	CARR	E-A-T
				ALMACEN	61	1	1.988	ALMACEN		
				GARAJE	156	1	1.988	GARAJE		
239	2206606VL4320N0001RP	CL EL CUADRON 10		ALMACEN	8	1	1.900	INDUSTRIAL	CARR	
240	2206605VL4320N0001KP	CL EL CUADRON 8		ALMACEN	17	1	1.900	INDUSTRIAL	CARR	
241	28062A014000090000JH	14	9	ALMACEN	179	1	1.999	AGRARIO	CAM	
242	28062A013001140000JM	13	114	VIVIENDA	376	2	2.006	VIVIENDA	CARR	E-A-S-T
				GARAJE	188	1	2.006	GARAJE		
243	001701200VL43A0001FX	DS EXTRAMUROS 1		VIVIENDA	286	2	1.982	VIVIENDA	CARR	E-A-S-T
				ALMACEN	149	1	1.982	ALMACEN		
				PISCINA	28	1	1.982	PISCINA		
				GARAJE	143	1	1.982	GARAJE		
244	001701300VL43A0001MX	DS EXTRAMUROS 2		VIVIENDA	348	3	1.976	VIVIENDA	CARR	E-A-S-T
				ALMACEN	363	1	1.976	ALMACEN		
				GARAJE	143	1	1.976	GARAJE		
245	001700500VL43A0001QX	DS EXTRAMUROS 3		VIVIENDA	51	1	1.940	VIVIENDA	CARR	E-A-S-T
246	001700600VL43A0001PX	DS EXTRAMUROS 4		VIVIENDA	175	2	1.983	VIVIENDA	CARR	E-A-S-T
				GARAJE	133	1	1.983	GARAJE		
247	28062A013003220000JU	13	322	ALMACEN	24	1	2.014	AGRARIO	CAM	
248	002200300VL43A0002JM	CM NUEVO 6		VIVIENDA	112	1	1.996	VIVIENDA	V.P. CAM	
249	002200200VL43A0001UX	DS PEDREGAL 2		VIVIENDA	31	1	1.974	VIVIENDA	V.P. CAM	E-A-S
250	002201000VL43A0001YX	DS PEDREGAL 1		VIVIENDA	178	1	1.980	VIVIENDA	V.P. CAM	E-A
251	28062A013001090001KY	13	109	ALMACEN	29	1	2.006	AGRARIO	CAM	
252	28062A013003150001KK	13	315	ALMACEN	60	1	2.006	AGRARIO	CAM	
				INVERNADERO	117	1	2.014	AGRARIO	CAM	
253	28062A010001940001KM	10	194	ALMACEN	15	1	2.011	AGRARIO	CAM	
254	28062A010002060000JY	10	206	ALMACEN	56	1	2.011	AGRARIO	CAM	
255	28062A010002530001KL	10	253	ALMACEN	84	1	2.009	AGRARIO	V.P. CAM	
256	28062A010007360000JI	10	736	INVERNADERO	35	1	2.014	AGRARIO	V.P. CAM	
257	28062A010007380000JE	10	738	ALMACEN	12	1	2.014	AGRARIO	V.P. CAM	
258	28062A010007340001KF	10	734	VIVIENDA	81	1	1.999	VIVIENDA	V.P. CAM	
				ALMACEN	23	1	1.999	ALMACEN		
259	28062A010007350000JX	10	735	ALMACEN	18	1	2.014	AGRARIO	V.P. CAM	
260	28062A010002620001KR	10	262	ALMACEN	22	1	2.011	AGRARIO	V.P. CAM	
261	28062A010007050000JJ	10	705	ALMACEN	28	1	1.999	AGRARIO	V.P. CAM	

**INVENTARIO DE EDIFICACIONES EN S.N.U.P.
GARGANTA DE LOS MONTES**

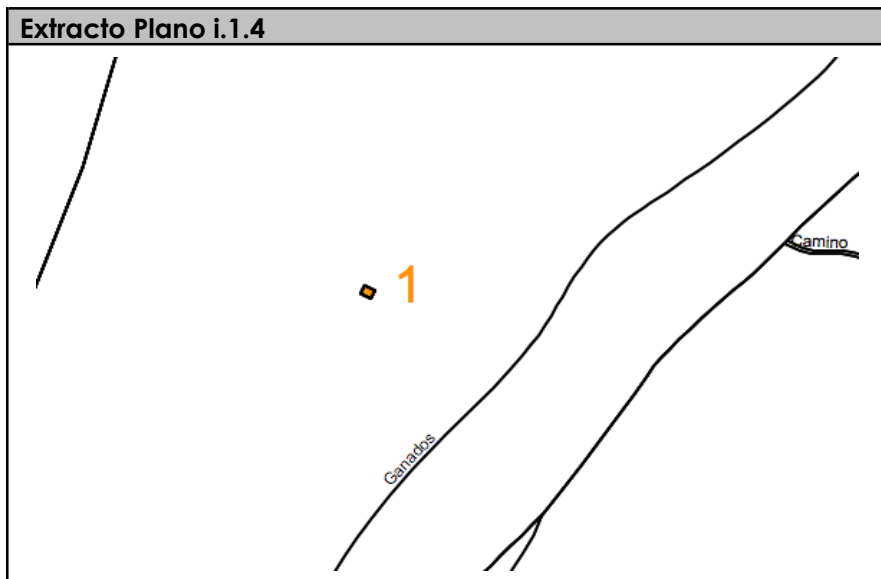
Nº	REF. CATASTRAL	POL	PAR	EDIFICACION	SUP. M2	ALT.	AÑO	USO	ACCESO	SERV.
1	002000100VL43E0001AS	DS HIJAR 1		VIVIENDA	66	1	1.956	VIVIENDA	V.P.	
				ESTANQUE	28	1	1.999	AGRARIO		
262	28062A010006650001KQ	10	665	ALMACEN	56	1	2.006	AGRARIO	V.P. CAM	
263	28062A010002920000JI	10	292	ERMITA	230	1	1.900	EQS	V.P. CAM	
264	28062A010005990000JF	10	599	MANGA	60	1	2.014	AGRARIO	V.P. CAM	
265	28062A010005800001KO	10	580	ALMACEN	214	1	1.999	AGRARIO	V.P. CAM	
266	28062A010005620000JG	10	562	ALMACEN	265	1	2.006	AGRARIO	V.P. CAM	
267	002200900VL43A0001QX	DS CERRADILLAS 1		VIVIENDA	55	1	1.982	VIVIENDA	V.P. CAM	
				ALMACEN	20	1	1.982	ALMACEN		
268	28062A011000690000JR	11	69	ALMACEN	26	1	2.014	AGRARIO	V.P. CAM	
269	002201100VL43A0001GX	DS ARREPONTONES 1		VIVIENDA	60	1	1.995	VIVIENDA	V.P. CAM	
270	002200800VL43A0001GX	DS ARREPONTONES 3		VIVIENDA	102	1	1.981	VIVIENDA	V.P. CAM	
				ALMACEN	20	1	1.981	ALMACEN		
				PISCINA	8	1	1.981	PISCINA		
271	002200700VL43A0001YX	DS ARREPONTONES 3		VIVIENDA	131	1	1.999	VIVIENDA	V.P. CAM	
272	28062A011000950000JL	11	95	ALMACEN	14	1	2.014	AGRARIO	V.P. CAM	
273	002200600VL43A0001BX	DS ARREPONTONES 1		VIVIENDA	195	1	1.980	VIVIENDA	V.P. CAM	E-A
				ALMACEN	39	1	1.980	ALMACEN		
274	28062A011002150001KU	11	215	VIVIENDA	86	2	1.991	VIVIENDA	V.P. CAM	E-A
				ALMACEN	50	1	1.991	ALMACEN		
275	28062A011003720001KJ	11	372	ALMACEN	20	1	1.991	AGRARIO	V.P. CAM	
276	28062A011003710000JU	11	371	ALMACEN	20	1	2.014	AGRARIO	V.P. CAM	
277	28062A011002130000JA	11	213	ALMACEN	55	1	2.014	AGRARIO	V.P. CAM	
278	28062A011002120000JW	11	212	ALMACEN	372	1	1.975	AGRARIO	V.P. CAM	E-A
279	28062A011003260000JD	11	326	ALMACEN	113	1	1.999	AGRARIO	V.P. CAM	
280	28062A011002080000JH	11	208	ALMACEN	50	1	1.975	AGRARIO	V.P. CAM	
281	28062A013001350001KZ	13	135	VIVIENDA	216	1	1.975	VIVIENDA	V.P. CAM	E-A
				ALMACEN	68	1	1.975	ALMACEN		
				GARAJE	81	1	1.975	GARAJE		
282	28062A013001260000JS	11	126	ALMACEN	10	1	1.975	AGRARIO	V.P. CAM	
				ESTANQUE	25	1	1.975	AGRARIO		
283	001701000VL43A0001LX	DS C TERREROS 1		VIVIENDA	266	2	1.988	VIVIENDA	V.P. CAM	E-A
				ALMACEN	20	1	1.988	ALMACEN		
				GARAJE	29	1	1.988	GARAJE		
				PISCINA	71	1	1.988	PISCINA		
284	001700900VL43A0003HQ	DS LAS MAYAS 13		VIVIENDA	120	1	1.998	VIVIENDA	V.P. CAM	E-A

**INVENTARIO DE EDIFICACIONES EN S.N.U.P.
GARGANTA DE LOS MONTES**

Nº	REF. CATASTRAL	POL	PAR	EDIFICACION	SUP. M2	ALT.	AÑO	USO	ACCESO	SERV.
1	002000100VL43E0001AS	DS HIJAR 1		VIVIENDA	66	1	1.956	VIVIENDA	V.P.	
				ALMACEN	11	1	1.998	ALMACEN		
285	28062A013000940000JJ	13	94	AGRARIO	160	1	1.975	AGRARIO	V.P. CAM	
286	28062A013000960001KD	13	96	VIVIENDA	227	2	1.999	VIVIENDA	V.P. CAM	E-A
				ALMACEN	25	1	1.999	ALMACEN		
287	28062A013003380001KP	11	338	ALMACEN	50	1	1.956	AGRARIO	V.P. CAM	
288	001700700VL43A0001LX	DS LAS MAYAS 1		VIVIENDA	197	3	1.983	VIVIENDA	V.P. CAM	E-A
				GARAJE	40	1	1.983	GARAJE		
289	28062A013000980001KI	13	98	GARAJE	28	1	1.991	GARAJE	V.P. CAM	
290	28062A013001000000JH	13	100	ALMACEN	126	1	1.975	AGRARIO	V.P. CAM	
291	001700800VL43A0001TX	DS SITIO HORCAJA 1		VIVIENDA	102	1	1.993	VIVIENDA	V.P. CAM	E-A
292	28062A013001010000JW	13	101	AGRARIO	61	1	1.975	AGRARIO	V.P. CAM	
293	28062A013003300001KU	13	330	GARAJE	63	1	1.975	GARAJE	V.P. CAM	
294	28062A013003310000JG	13	331	AGRARIO	64	1	1.975	AGRARIO	V.P. CAM	
295	28062A013003320000JQ	13	332	AGRARIO	125	1	1.975	AGRARIO	V.P. CAM	
296	28062A013003340000JL	13	334	AGRARIO	48	1	1.975	AGRARIO	V.P. CAM	
297	28062A011003650000JE	11	365	VIVIENDA	87	1	2.014	VIVIENDA	V.P. CAM	E-A
298	002200400VL43A0001WX	DS CERCA HERBA 2		VIVIENDA	97	2	1.980	VIVIENDA	V.P. CAM	E-A
				GARAJE	33	1	1.980	GARAJE		
299	002200500VL43A0001AX	DS CERCA HERBA 1		VIVIENDA	60	1	1.980	VIVIENDA	V.P. CAM	E-A
300	28062A010001950000JI	10	195	ALMACEN	69	1	2.014	ALMACEN	V.P. CAM	E-A
301	28062A01006450000JS	10	645	NAVE	1.080	1	2.017	AGRARIO	V.P. CAM	
302	28062A008001330000JK	8	133	COBERTIZO	18	1	2.012	AGRARIO	CAM	
303	28062A011001500000JW	11	150	CASETA POZO	9	1	2.012	AGRARIO	CAM	
304	28062A014000610000JM	14	61	COBERTIZO	12	1	2.012	AGRARIO	CAM	

GARGANTA DE LOS MONTES

Denominación	
VIVIENDA	
Ubicación	
Emplazamiento	DS HIJAR 1
Referencia Catastral	002000100VL43E0001AS
Coordenadas UTM 89 ETRS89	X:444097-Y:4535652
Descripción	
Vivienda unifamiliar en uso. Vinculación Dehesa de los Cobos.	
Tipología	
Nº de plantas	1
Superficie construida	66
Materiales	Mampostería, enfoscado y teja
Estado de conservación	regular
Fecha de Construcción	1956
Uso	
Adecuado	No
Calificación Urbanística	No
Zona Periurbana	No
Impacto Visual	Entorno próximo
Servicios	
Energía eléctrica	No
Abastecimiento de agua	No
Saneamiento-Depuradora	Fosa séptica
Telecomunicaciones	No
Tipo de acceso	Camino. Vía pecuaria.
Observaciones	
Vivienda existente fuera de ordenación sin expediente urbanístico.	



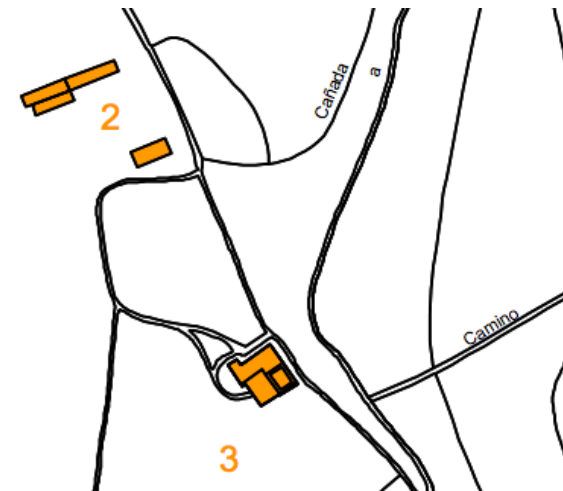
Denominación	
NAVES AGROPECUARIAS	
Ubicación	
Emplazamiento	Polígono 2 - Parcela 44
Referencia Catastral	28062A002000440000JL
Coordenadas UTM 89 ETRS89	X:443766 -Y:4534441
Descripción	
Naves agropecuarias en uso.	
Tipología	
Nº de plantas	1/1/1/1
Superficie construida	345/135/370/370
Materiales	Bloque enfoscado, cubierta uralita
Estado de conservación	Regular
Fecha de Construcción	1975
Uso	
Adecuado	SI
Calificación Urbanística	NO
Zona Periurbana	SI
Impacto Visual	Entorno próximo
Servicios	
Energía eléctrica	No
Abastecimiento de agua	No
Saneamiento-Depuradora	Fosa séptica
Telecomunicaciones	NO
Tipo de acceso	Camino. Vía pecuaria.
Observaciones	
Explotación agropecuaria fuera de ordenación sin expediente urbanístico.	

GARGANTA DE LOS MONTES

Fotografía

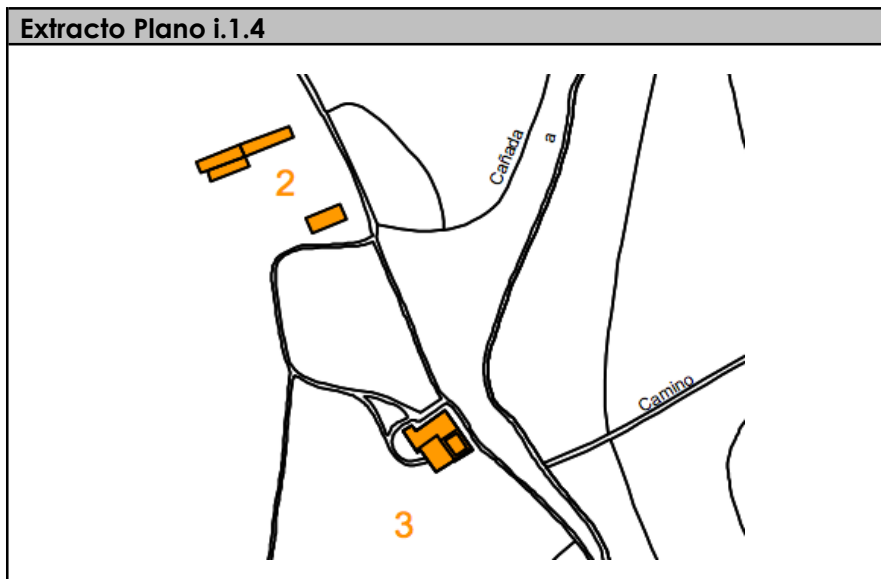


Extracto Plano i.1.4



GARGANTA DE LOS MONTES

Denominación	
VIVIENDA / ALMACÉN	
Ubicación	
Emplazamiento	DS COBOS 1
Referencia Catastral	001000100VL43C0001XJ
Coordenadas UTM 89 ETRS89	X:443910 -Y:4534226
Descripción	
Vivienda y almacén en uso.	
Tipología	
Nº de plantas	2/1
Superficie construida	782/437
Materiales	Revestimiento piedra cubierta tejas
Estado de conservación	Bueno / Bueno
Fecha de Construcción	1975 / 2008
Uso	
Adecuado	No
Calificación Urbanística	No
Zona Periurbana	No
Impacto Visual	Entorno cercano
Servicios	
Energía eléctrica	SI
Abastecimiento de agua	SI
Saneamiento-Depuradora	Fosa séptica
Telecomunicaciones	No
Tipo de acceso	Camino. Vía pecuaria.
Observaciones	
Vivienda y almacén existentes fuera de ordenación sin expediente urbanístico.	



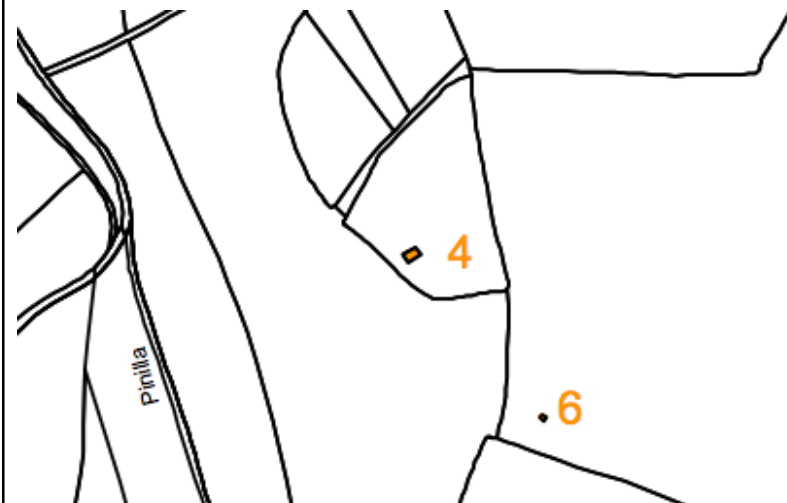
GARGANTA DE LOS MONTES

Denominación	
COBERTIZO	
Ubicación	
<i>Emplazamiento</i>	Polígono 4 - Parcela 7
<i>Referencia Catastral</i>	28062A004000070000JI
<i>Coordenadas UTM 89 ETRS89</i>	X:444213 -Y:4534096
Descripción	
Cobertizo ganadero en uso.	
Tipología	
<i>Nº de plantas</i>	1
<i>Superficie construida</i>	23
<i>Materiales</i>	Bloque hormigón, cubierta chapa
<i>Estado de conservación</i>	regular
<i>Fecha de Construcción</i>	1975
Uso	
<i>Adecuado</i>	Si
<i>Calificación Urbanística</i>	No
<i>Zona Periurbana</i>	No
<i>Impacto Visual</i>	Entorno próximo
Servicios	
<i>Energía eléctrica</i>	No
<i>Abastecimiento de agua</i>	No
<i>Saneamiento-Depuradora</i>	No
<i>Telecomunicaciones</i>	No
<i>Tipo de acceso</i>	Camino. Vía pecuaria.
Observaciones	
Cobertizo existente fuera de ordenación sin expediente urbanístico.	

Fotografía

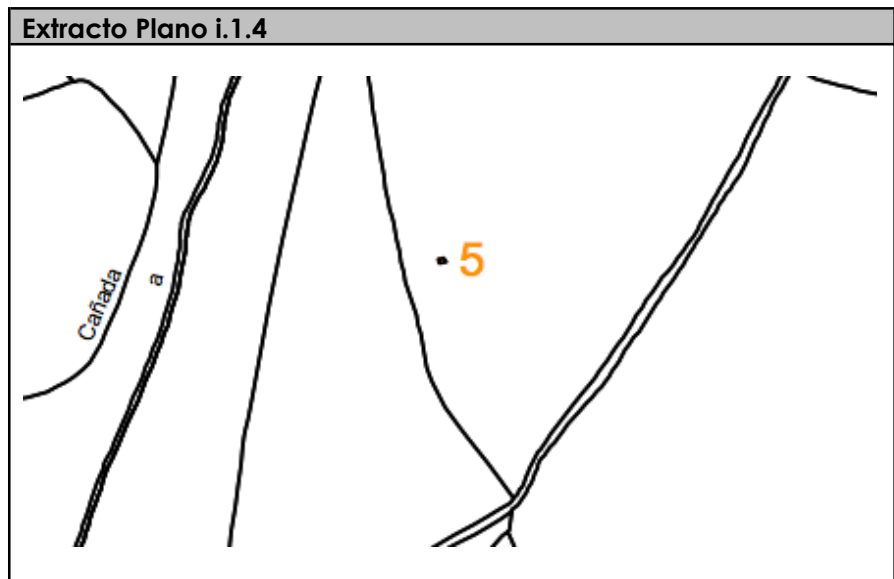


Extracto Plano i.1.4



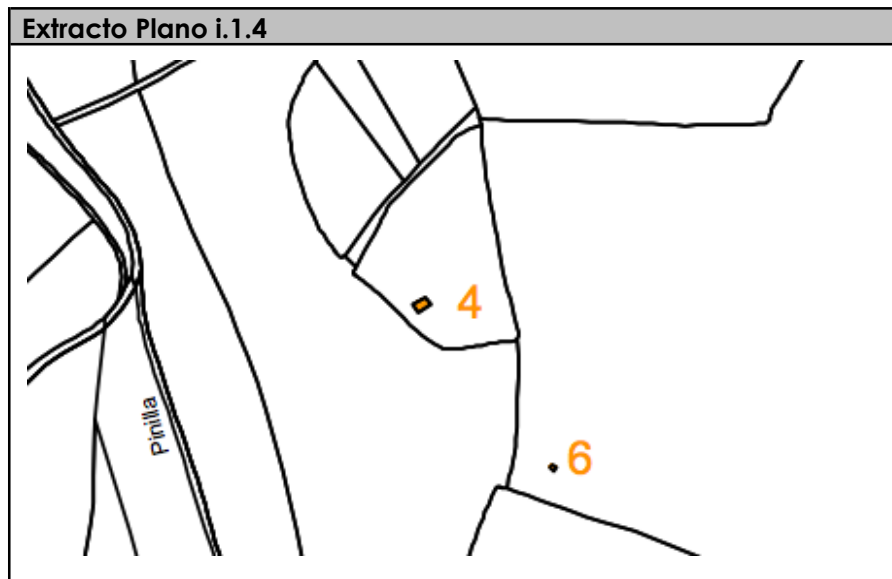
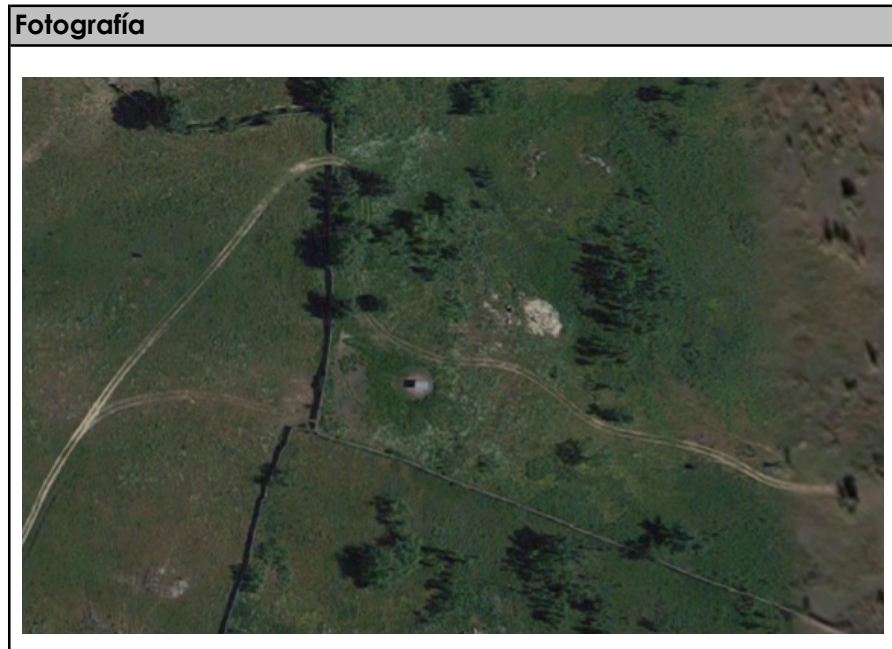
GARGANTA DE LOS MONTES

Denominación	
COBERTIZO/COMEDERO	
Ubicación	
<i>Emplazamiento</i>	Polígono 4 - Parcela 13
<i>Referencia Catastral</i>	28062A004000130000JS
<i>Coordenadas UTM 89 ETRS89</i>	X:444166 -Y:4534475
Descripción	
Cobertizo /Comedero ganadero en uso.	
Tipología	
<i>Nº de plantas</i>	1
<i>Superficie construida</i>	8
<i>Materiales</i>	Prefabricado
<i>Estado de conservación</i>	Bueno
<i>Fecha de Construcción</i>	2000
Uso	
<i>Adecuado</i>	Si
<i>Calificación Urbanística</i>	No
<i>Zona Periurbana</i>	No
<i>Impacto Visual</i>	Entorno próximo
Servicios	
<i>Energía eléctrica</i>	No
<i>Abastecimiento de agua</i>	No
<i>Saneamiento-Depuradora</i>	No
<i>Telecomunicaciones</i>	No
<i>Tipo de acceso</i>	Camino. Vía pecuaria.
Observaciones	
Elemento portatil no fijo al terreno	



GARGANTA DE LOS MONTES

Denominación	
COBERTIZO/COMEDERO	
Ubicación	
Emplazamiento	Polígono 4 - Parcela 5
Referencia Catastral	28062A004000050000JD
Coordenadas UTM 89 ETRS89	X:444292 -Y:4533996
Descripción	
Cobertizo /Comedero ganadero en uso.	
Tipología	
Nº de plantas	1
Superficie construida	8
Materiales	Prefabricado
Estado de conservación	Bueno
Fecha de Construcción	2000
Uso	
Adecuado	Si
Calificación Urbanística	No
Zona Periurbana	No
Impacto Visual	Entorno próximo
Servicios	
Energía eléctrica	No
Abastecimiento de agua	No
Saneamiento-Depuradora	No
Telecomunicaciones	No
Tipo de acceso	Camino. Vía pecuaria.
Observaciones	
Elemento portatil no fijo al terreno	



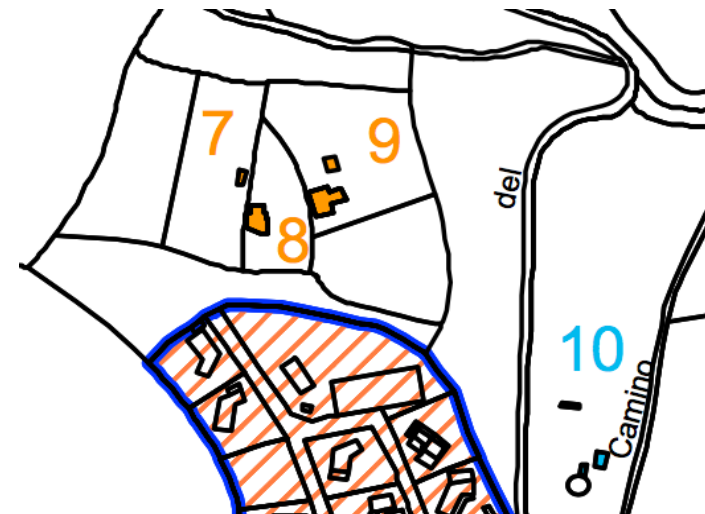
GARGANTA DE LOS MONTES

Denominación	
NAVE	
Ubicación	
Emplazamiento	Polígono 5 - Parcela 53
Referencia Catastral	28062A005000530000JE
Coordenadas UTM 89 ETRS89	X:444262 -Y:453332
Descripción	
Nave agropecuaria en uso.	
Tipología	
Nº de plantas	1
Superficie construida	20
Materiales	Mampostería, enfoscado y teja
Estado de conservación	regular
Fecha de Construcción	1975
Uso	
Adecuado	No
Calificación Urbanística	No
Zona Periurbana	Si
Impacto Visual	Entorno cercano
Servicios	
Energía eléctrica	No
Abastecimiento de agua	No
Saneamiento-Depuradora	No
Telecomunicaciones	No
Tipo de acceso	Camino
Observaciones	
Nave almacén existente fuera de ordenación sin expediente urbanístico.	

Fotografía

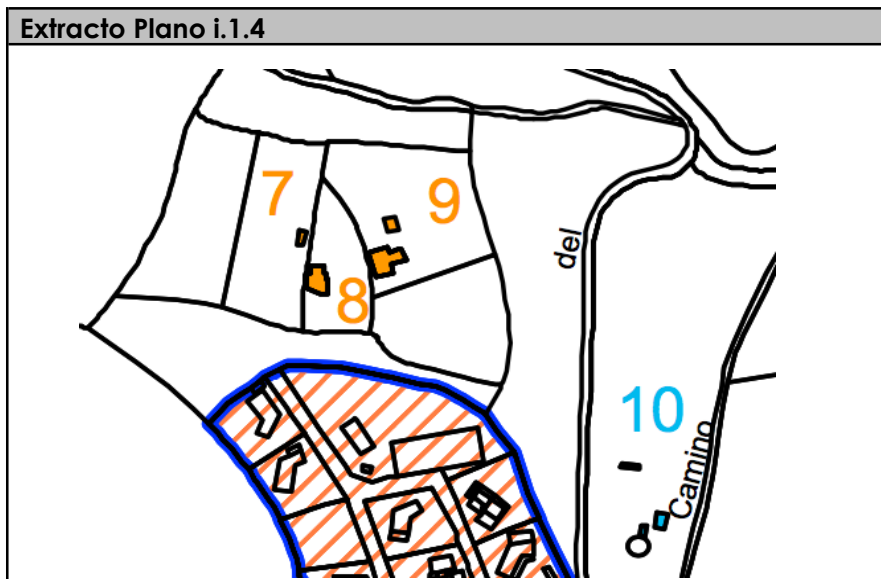


Extracto Plano i.1.4



GARGANTA DE LOS MONTES

Denominación	
VIVIENDA	
Ubicación	
Emplazamiento	DS ERAS 16
Referencia Catastral	001500100VL43C0001QJ
Coordenadas UTM 89 ETRS89	X:444269 -Y:453313
Descripción	
Vivienda unifamiliar en uso.	
Tipología	
Nº de plantas	1
Superficie construida	84
Materiales	Mampostería, enfoscado y teja
Estado de conservación	Bueno
Fecha de Construcción	1974
Uso	
Adecuado	No
Calificación Urbanística	No
Zona Periurbana	Si
Impacto Visual	Entorno cercano
Servicios	
Energía eléctrica	Si
Abastecimiento de agua	Si
Saneamiento-Depuradora	Fosa séptica
Telecomunicaciones	No
Tipo de acceso	Camino.
Observaciones	
Vivienda existente fuera de ordenación sin expediente urbanístico.	



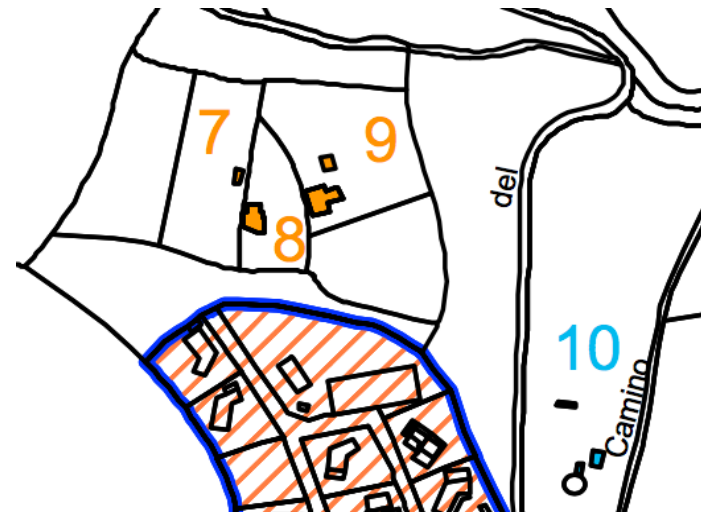
Denominación	
VIVIENDA / GARAJE	
Ubicación	
Emplazamiento	DS ERAS 17
Referencia Catastral	001500200VL43C0001PJ
Coordenadas UTM 89 ETRS89	X:444299 -Y:453321
Descripción	
Vivienda unifamiliar en uso.	
Tipología	
Nº de plantas	1/1
Superficie construida	74/30
Materiales	Enfoscado y teja
Estado de conservación	Bueno/Regular
Fecha de Construcción	1984/1984
Uso	
Adecuado	No
Calificación Urbanística	No
Zona Periurbana	Si
Impacto Visual	Entorno cercano
Servicios	
Energía eléctrica	Si
Abastecimiento de agua	Si
Saneamiento-Depuradora	Fosa séptica
Telecomunicaciones	No
Tipo de acceso	Camino.
Observaciones	
Vivienda y garaje existentes fuera de ordenación sin expediente urbanístico.	

GARGANTA DE LOS MONTES

Fotografía



Extracto Plano i.1.4



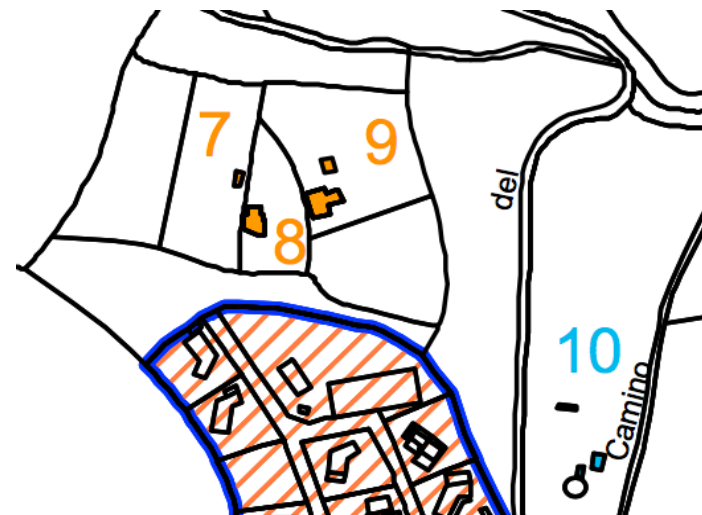
Denominación	
MANGA GANADERA	
Ubicación	
Emplazamiento	Polígono 4 - Parcela 21
Referencia Catastral	28062A004000210000JA
Coordenadas UTM 89 ETRS89	X444420-Y:4533205
Descripción	
Manga ganadera municipal en uso.	
Tipología	
Nº de plantas	1/1
Superficie construida	36/6
Materiales	Chapado de piedra, cubierta teja
Estado de conservación	Regular/Regular
Fecha de Construcción	1991/1991
Uso	
Adecuado	Si
Calificación Urbanística	No
Zona Periurbana	No
Impacto Visual	Entorno próximo
Servicios	
Energía eléctrica	No
Abastecimiento de agua	No
Saneamiento-Depuradora	No
Telecomunicaciones	No
Tipo de acceso	Camino. Vía pecuaria.
Observaciones	
Nave y cobertizos agropecuarios municipales uso publico.	

GARGANTA DE LOS MONTES

Fotografía



Extracto Plano i.1.4



GARGANTA DE LOS MONTES

Denominación	
NAVES	
Ubicación	
<i>Emplazamiento</i>	Polígono 5 - Parcela 65
<i>Referencia Catastral</i>	28062A005000650000JG
<i>Coordenadas UTM 89 ETRS89</i>	X:443799-Y:4533138
Descripción	
Naves de uso agropecuario.	
Tipología	
<i>Nº de plantas</i>	1/1
<i>Superficie construida</i>	104/50
<i>Materiales</i>	Bloque, enfoscado y uralita
<i>Estado de conservación</i>	Bueno/Bueno
<i>Fecha de Construcción</i>	2008
Uso	
<i>Adecuado</i>	Si
<i>Calificación Urbanística</i>	Si
<i>Zona Periurbana</i>	NO
<i>Impacto Visual</i>	Entorno cercano
Servicios	
<i>Energía eléctrica</i>	No
<i>Abastecimiento de agua</i>	No
<i>Saneamiento-Depuradora</i>	No
<i>Telecomunicaciones</i>	No
<i>Tipo de acceso</i>	Camino. Vía pecuaria.
Observaciones	
Dos naves agropecuarias	

Fotografía

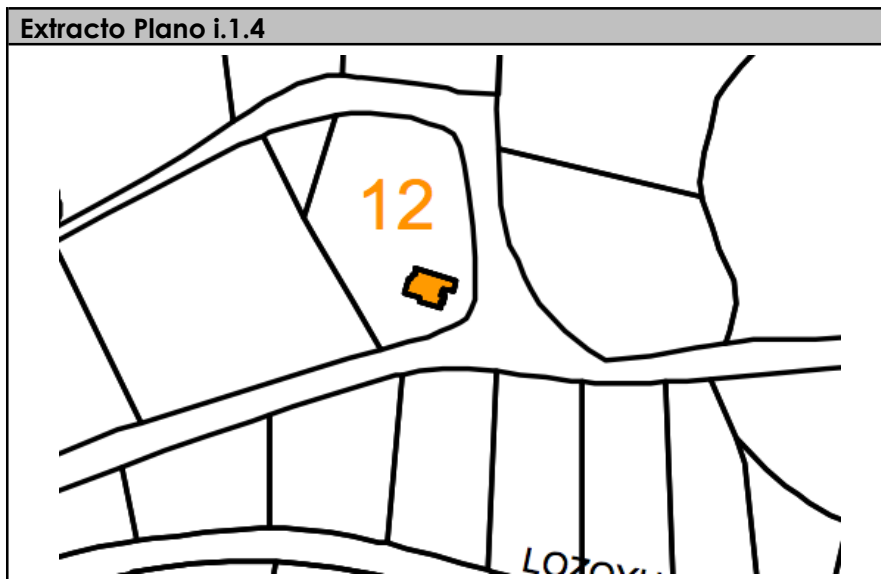


Extracto Plano i.1.4



GARGANTA DE LOS MONTES

Denominación	
VIVIENDA	
Ubicación	
Emplazamiento	DS RETUERTA 1
Referencia Catastral	001900900VL43C0001QJ
Coordenadas UTM 89 ETRS89	
Descripción	
Vivienda unifamiliar abandonada.	
Tipología	
Nº de plantas	1
Superficie construida	79
Materiales	Enfoscado y uralita
Estado de conservación	Regular
Fecha de Construcción	1975
Uso	
Adecuado	NO
Calificación Urbanística	NO
Zona Periurbana	NO
Impacto Visual	Entorno cercano
Servicios	
Energía eléctrica	NO
Abastecimiento de agua	NO
Saneamiento-Depuradora	NO
Telecomunicaciones	NO
Tipo de acceso	Camino. Vía pecuaria.
Observaciones	
Vivienda existente fuera de ordenación sin expediente urbanístico.	



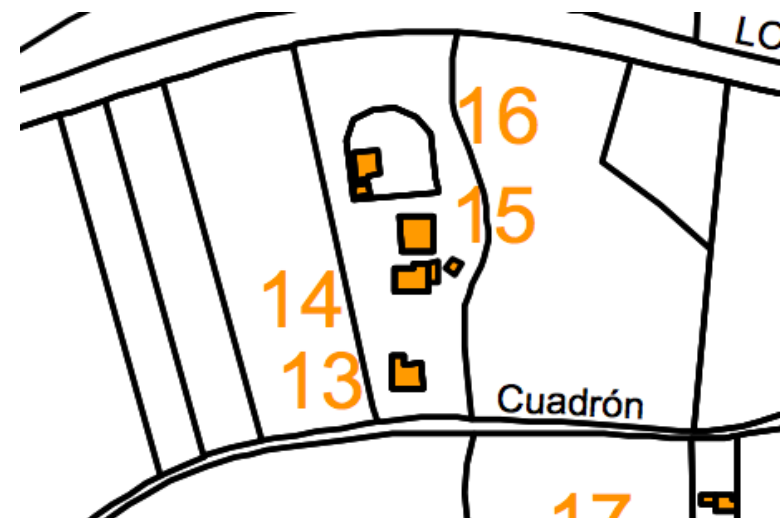
GARGANTA DE LOS MONTES

Denominación	
VIVIENDA	
Ubicación	
Emplazamiento	DS AZAS 5
Referencia Catastral	002400800VL43C0001WJ
Coordenadas UTM 89 ETRS89	X:443328-Y:4532779
Descripción	
Vivienda unifamiliar en uso.	
Tipología	
Nº de plantas	1
Superficie construida	101
Materiales	Mampostería, chapado piedra, teja
Estado de conservación	Regular
Fecha de Construcción	1985
Uso	
Adecuado	NO
Calificación Urbanística	NO
Zona Periurbana	SI
Impacto Visual	Entorno cercano
Servicios	
Energía eléctrica	SI
Abastecimiento de agua	SI
Saneamiento-Depuradora	Fosa séptica
Telecomunicaciones	No
Tipo de acceso	Camino
Observaciones	
Vivienda existente fuera de ordenación sin expediente urbanístico.	

Fotografía



Extracto Plano i.1.4



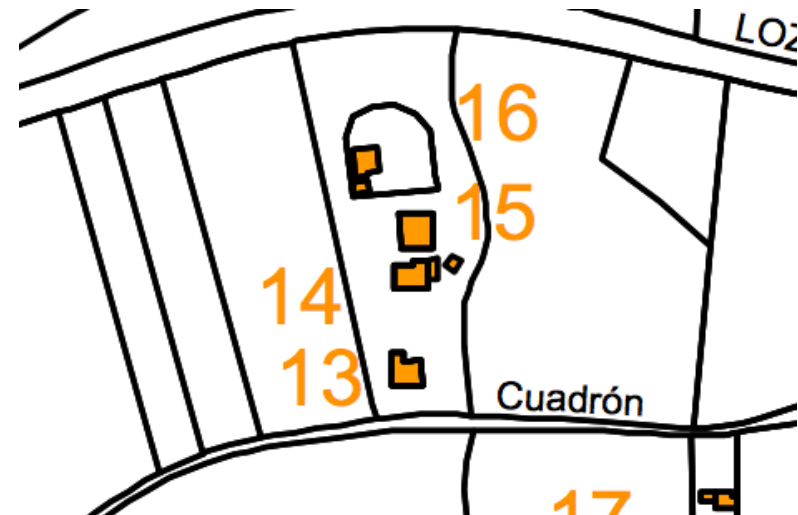
GARGANTA DE LOS MONTES

Denominación	
VIVIENDA / GARAJE	
Ubicación	
Emplazamiento	DS AZAS 4
Referencia Catastral	002400700VL43C0001HJ
Coordenadas UTM 89 ETRS89	X:443329-Y:4532812
Descripción	
Vivienda unifamiliar en uso.	
Tipología	
Nº de plantas	1/1
Superficie construida	125/20
Materiales	Mampostería, chapado piedra, teja
Estado de conservación	Bueno
Fecha de Construcción	1979/2008
Uso	
Adecuado	NO
Calificación Urbanística	NO
Zona Periurbana	SI
Impacto Visual	Entorno cercano
Servicios	
Energía eléctrica	SI
Abastecimiento de agua	SI
Saneamiento-Depuradora	Fosa séptica
Telecomunicaciones	No
Tipo de acceso	Camino
Observaciones	
Vivienda y garaje existentes fuera de ordenación sin expediente urbanístico.	

Fotografía

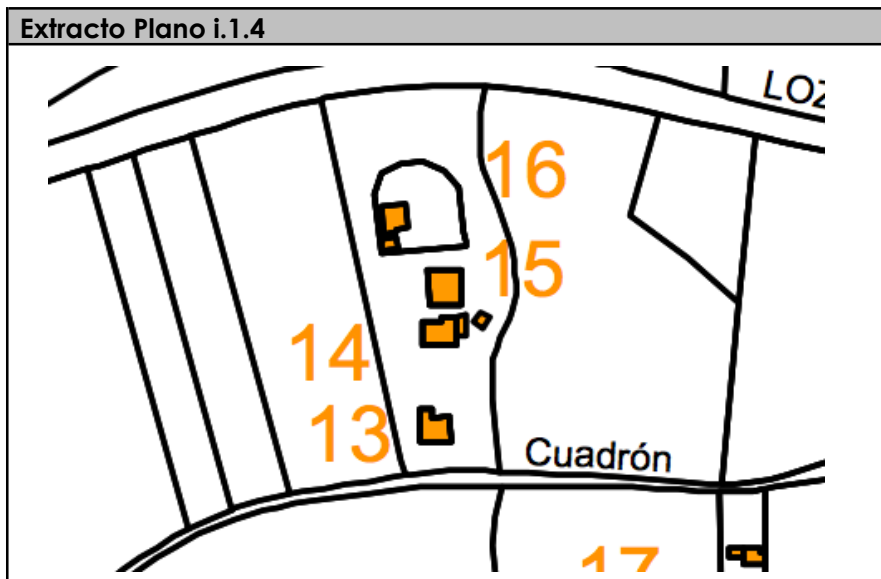


Extracto Plano i.1.4



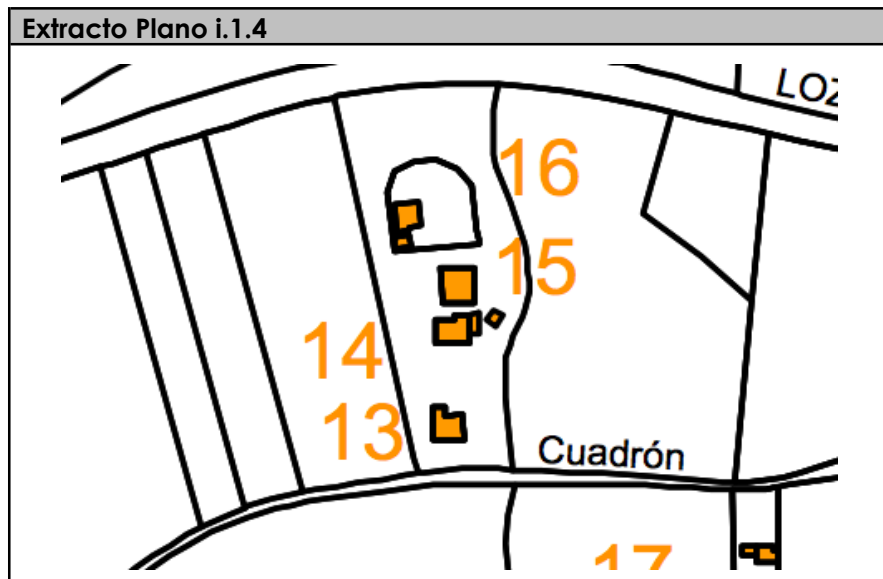
GARGANTA DE LOS MONTES

Denominación	
VIVIENDA	
Ubicación	
Emplazamiento	DS AZAS 2
Referencia Catastral	001901600VL43C0001FJ
Coordenadas UTM 89 ETRS89	X:443331 -Y:4532828
Descripción	
Vivienda unifamiliar en uso.	
Tipología	
Nº de plantas	1
Superficie construida	141
Materiales	Mampostería, enfoscado y teja
Estado de conservación	Regular
Fecha de Construcción	1978
Uso	
Adecuado	NO
Calificación Urbanística	NO
Zona Periurbana	SI
Impacto Visual	Entorno cercano
Servicios	
Energía eléctrica	SI
Abastecimiento de agua	SI
Saneamiento-Depuradora	Fosa séptica
Telecomunicaciones	No
Tipo de acceso	Camino.
Observaciones	
Vivienda existente fuera de ordenación sin expediente urbanístico.	



GARGANTA DE LOS MONTES

Denominación	
VIVIENDA/GARAJE	
Ubicación	
Emplazamiento	DS AZAS 1
Referencia Catastral	001901500VL43C0001TJ
Coordenadas UTM 89 ETRS89	X:443313-Y:4532853
Descripción	
Vivienda unifamiliar y garaje en uso.	
Tipología	
Nº de plantas	1/
Superficie construida	77/24
Materiales	Mampostería, enfoscado y teja
Estado de conservación	Bueno/Bueno
Fecha de Construcción	2005/2005
Uso	
Adecuado	NO
Calificación Urbanística	NO
Zona Periurbana	SI
Impacto Visual	Entorno cercano
Servicios	
Energía eléctrica	SI
Abastecimiento de agua	SI
Saneamiento-Depuradora	Fosa séptica
Telecomunicaciones	No
Tipo de acceso	Camino
Observaciones	
Vivienda y garaje existentes fuera de ordenación sin expediente urbanístico.	



GARGANTA DE LOS MONTES

Denominación	
VIVIENDA	
Ubicación	
Emplazamiento	CL PRÍNCIPE 23
Referencia Catastral	002400400VL43C0001SJ
Coordenadas UTM 89 ETRS89	X:443417-Y:4532707
Descripción	
Vivienda unifamiliar en uso.	
Tipología	
Nº de plantas	1
Superficie construida	76
Materiales	Mampostería, enfoscado y chapa
Estado de conservación	Regular
Fecha de Construcción	1974
Uso	
Adecuado	NO
Calificación Urbanística	NO
Zona Periurbana	SI
Impacto Visual	Entorno cercano
Servicios	
Energía eléctrica	SI
Abastecimiento de agua	SI
Saneamiento-Depuradora	Fosa séptica
Telecomunicaciones	No
Tipo de acceso	Camino
Observaciones	
Vivienda existente fuera de ordenación sin expediente urbanístico.	

Fotografía

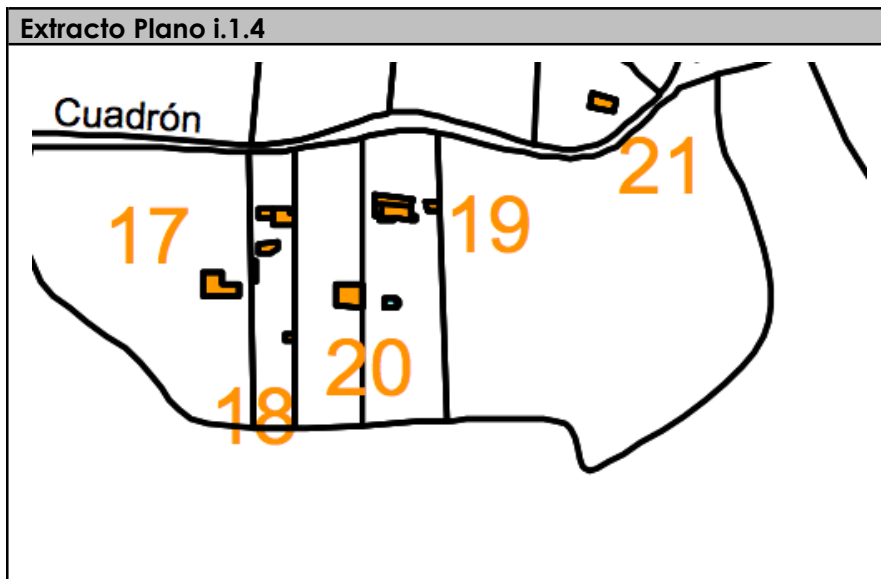


Extracto Plano i.1.4



GARGANTA DE LOS MONTES

Denominación	
VIVIENDA	
Ubicación	
Emplazamiento	DS HOYUELAS 3
Referencia Catastral	002400300VL43C0001EJ
Coordenadas UTM 89 ETRS89	X:443440-Y:4532732
Descripción	
Vivienda unifamiliar en uso.	
Tipología	
Nº de plantas	1
Superficie construida	100
Materiales	Mampostería, enfoscado y teja
Estado de conservación	Buena
Fecha de Construcción	1991
Uso	
Adecuado	NO
Calificación Urbanística	NO
Zona Periurbana	SI
Impacto Visual	Entorno cercano
Servicios	
Energía eléctrica	SI
Abastecimiento de agua	SI
Saneamiento-Depuradora	Fosa séptica
Telecomunicaciones	NO
Tipo de acceso	Camino
Observaciones	
Vivienda existente fuera de ordenación sin expediente urbanístico.	



Denominación	
VIVIENDA/GARAJE/PISCINA	
Ubicación	
Emplazamiento	DS HOYUELAS 1
Referencia Catastral	002400100VL43C0001IJ
Coordenadas UTM 89 ETRS89	X:443478-Y:4532735
Descripción	
Vivienda unifamiliar, garaje y piscina en uso.	
Tipología	
Nº de plantas	2/1/1
Superficie construida	125/57/15
Materiales	Enfoscado y teja
Estado de conservación	Bueno
Fecha de Construcción	2008/2008/2008
Uso	
Adecuado	NO
Calificación Urbanística	NO
Zona Periurbana	SI
Impacto Visual	Entorno cercano
Servicios	
Energía eléctrica	SI
Abastecimiento de agua	SI
Saneamiento-Depuradora	Fosa séptica
Telecomunicaciones	NO
Tipo de acceso	Camino
Observaciones	
Vivienda, garaje y piscina existentes fuera de ordenación sin expediente urbanístico.	

Fotografía



Extracto Plano i.1.4



Denominación	
VIVIENDA/GARAJE	
Ubicación	
Emplazamiento	DS HOYUELAS 2
Referencia Catastral	002400200VL43C0001JJ
Coordenadas UTM 89 ETRS89	X:443463-Y:4532703
Descripción	
Vivienda unifamiliar en uso.	
Tipología	
Nº de plantas	1/1
Superficie construida	58/17
Materiales	Bloque, enfoscado y teja
Estado de conservación	Regular/Regular
Fecha de Construcción	1979/1979
Uso	
Adecuado	NO
Calificación Urbanística	NO
Zona Periurbana	SI
Impacto Visual	Entorno cercano
Servicios	
Energía eléctrica	SI
Abastecimiento de agua	SI
Saneamiento-Depuradora	Fosa séptica
Telecomunicaciones	NO
Tipo de acceso	Camino
Observaciones	
Vivienda y garaje existentes fuera de ordenación sin expediente urbanístico.	

GARGANTA DE LOS MONTES

Fotografía



Extracto Plano i.1.4



Denominación	
VIVIENDA	
Ubicación	
Emplazamiento	DS PRAO 10
Referencia Catastral	002400500VL43C0001ZJ
Coordenadas UTM 89 ETRS89	X:443551 -Y:4532772
Descripción	
Vivienda unifamiliar en uso.	
Tipología	
Nº de plantas	1
Superficie construida	41
Materiales	Prefabricada y teja
Estado de conservación	Bueno
Fecha de Construcción	N/D
Uso	
Adecuado	NO
Calificación Urbanística	NO
Zona Periurbana	SI
Impacto Visual	Entorno cercano
Servicios	
Energía eléctrica	SI
Abastecimiento de agua	SI
Saneamiento-Depuradora	Fosa séptica
Telecomunicaciones	NO
Tipo de acceso	Camino
Observaciones	
Vivienda existente fuera de ordenación sin expediente urbanístico.	

GARGANTA DE LOS MONTES

Fotografía



Extracto Plano i.1.4



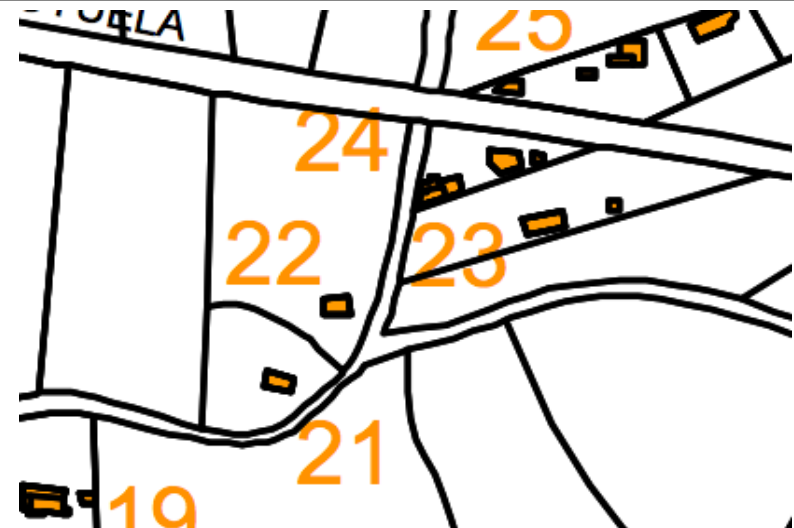
GARGANTA DE LOS MONTES

Denominación	
VIVIENDA	
Ubicación	
Emplazamiento	DS PRAO 9
Referencia Catastral	002400600VL43C0001UJ
Coordenadas UTM 89 ETRS89	X:443569-Y:4532797
Descripción	
Vivienda unifamiliar en uso.	
Tipología	
Nº de plantas	1
Superficie construida	39
Materiales	Ladrillo, enfoscado y teja
Estado de conservación	Regular
Fecha de Construcción	1970
Uso	
Adecuado	NO
Calificación Urbanística	NO
Zona Periurbana	SI
Impacto Visual	Entorno cercano
Servicios	
Energía eléctrica	SI
Abastecimiento de agua	SI
Saneamiento-Depuradora	Fosa séptica
Telecomunicaciones	NO
Tipo de acceso	Camino
Observaciones	
Vivienda existente fuera de ordenación sin expediente urbanístico.	

Fotografía



Extracto Plano i.1.4



Denominación	
VIVIENDA	
Ubicación	
Emplazamiento	DS PRAO 8
Referencia Catastral	001900800VL43C0001GJ
Coordenadas UTM 89 ETRS89	X:443634-Y:4532823
Descripción	
Vivienda unifamiliar en uso.	
Tipología	
Nº de plantas	1
Superficie construida	60
Materiales	Ladrillo, madera y teja
Estado de conservación	Ruina
Fecha de Construcción	1972
Uso	
Adecuado	NO
Calificación Urbanística	NO
Zona Periurbana	SI
Impacto Visual	Entorno cercano
Servicios	
Energía eléctrica	No
Abastecimiento de agua	No
Saneamiento-Depuradora	Fosa séptica
Telecomunicaciones	NO
Tipo de acceso	Camino
Observaciones	
Vivienda existente fuera de ordenación sin expediente urbanístico.	

Fotografía



Extracto Plano i.1.4



Denominación	
VIVIENDA/GARAJE	

Ubicación	
Emplazamiento	DS PRAO 7
Referencia Catastral	001900700VL43C0001YJ
Coordenadas UTM 89 ETRS89	X:443622-Y:4532842

Descripción	
Vivienda unifamiliar y garaje en uso.	

Tipología	
Nº de plantas	2/1
Superficie construida	72/11
Materiales	Mampostería, enfoscado y teja
Estado de conservación	Bueno
Fecha de Construcción	1979/1979

Uso	
Adecuado	NO
Calificación Urbanística	NO
Zona Periurbana	SI
Impacto Visual	Entorno cercano

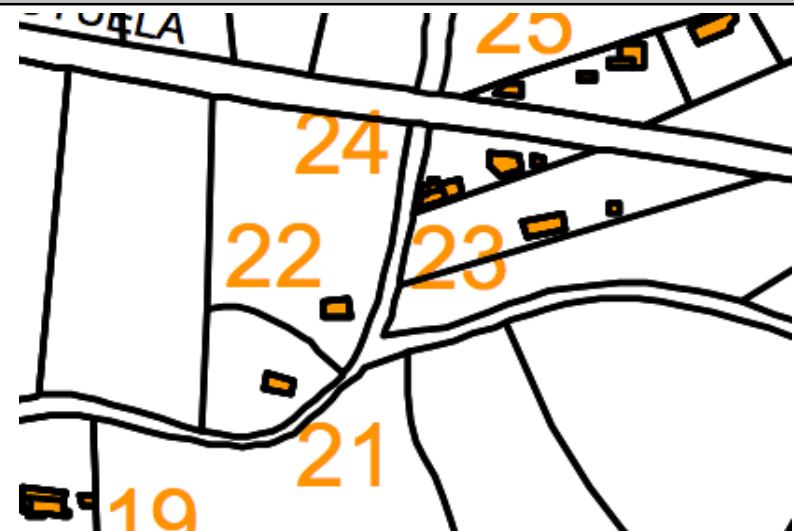
Servicios	
Energía eléctrica	SI
Abastecimiento de agua	SI
Saneamiento-Depuradora	Fosa séptica
Telecomunicaciones	NO
Tipo de acceso	Camino

Observaciones	
Vivienda y garaje existentes fuera de ordenación sin expediente urbanístico.	

Fotografía



Extracto Plano i.1.4



Denominación	
VIVIENDA/ALMACÉN	

Ubicación	
Emplazamiento	DS PRAO 6
Referencia Catastral	001900600VL43C0001BJ
Coordenadas UTM 89 ETRS89	X:443658-Y:4532875

Descripción	
Vivienda unifamiliar y almacén en uso.	

Tipología	
Nº de plantas	2/1
Superficie construida	72/10
Materiales	Ladrillo, enfoscado y uralita
Estado de conservación	Regular
Fecha de Construcción	1979/1979

Uso	
Adecuado	NO
Calificación Urbanística	NO
Zona Periurbana	SI
Impacto Visual	Entorno cercano

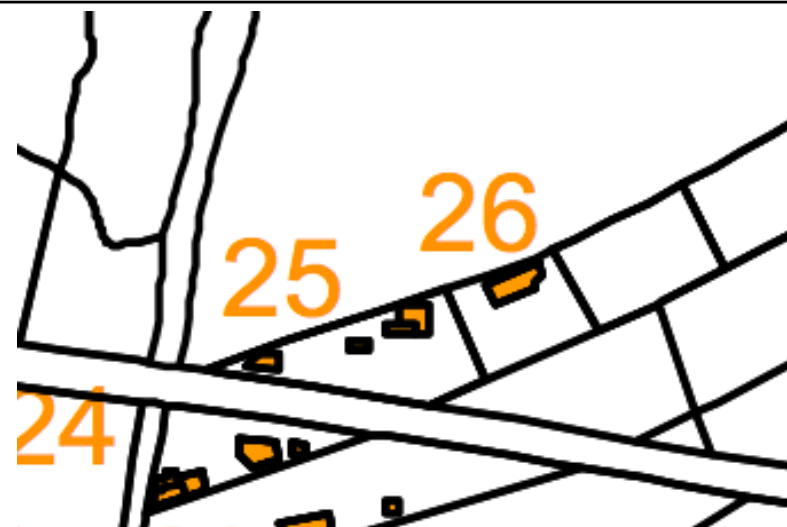
Servicios	
Energía eléctrica	SI
Abastecimiento de agua	SI
Saneamiento-Depuradora	Fosa séptica
Telecomunicaciones	NO
Tipo de acceso	Camino

Observaciones	
Vivienda y almacén existentes fuera de ordenación sin expediente urbanístico.	

Fotografía



Extracto Plano i.1.4



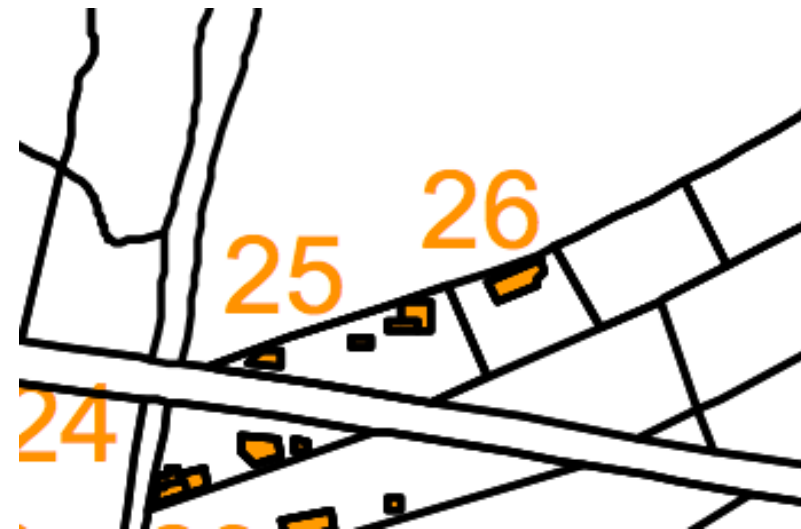
Denominación	
VIVIENDA	
Ubicación	
Emplazamiento	DS PRAO 5
Referencia Catastral	001900500VL43C0001AJ
Coordenadas UTM 89 ETRS89	X:443687-Y:4532886
Descripción	
Vivienda unifamiliar en uso.	
Tipología	
Nº de plantas	2
Superficie construida	80
Materiales	Ladrillo, enfoscado y teja
Estado de conservación	Bueno
Fecha de Construcción	1973
Uso	
Adecuado	No
Calificación Urbanística	No
Zona Periurbana	Si
Impacto Visual	Entorno próximo
Servicios	
Energía eléctrica	Si
Abastecimiento de agua	Si
Saneamiento-Depuradora	Fosa séptica
Telecomunicaciones	No
Tipo de acceso	Camino
Observaciones	
Vivienda existente fuera de ordenación sin expediente urbanístico.	

GARGANTA DE LOS MONTES

Fotografía



Extracto Plano i.1.4



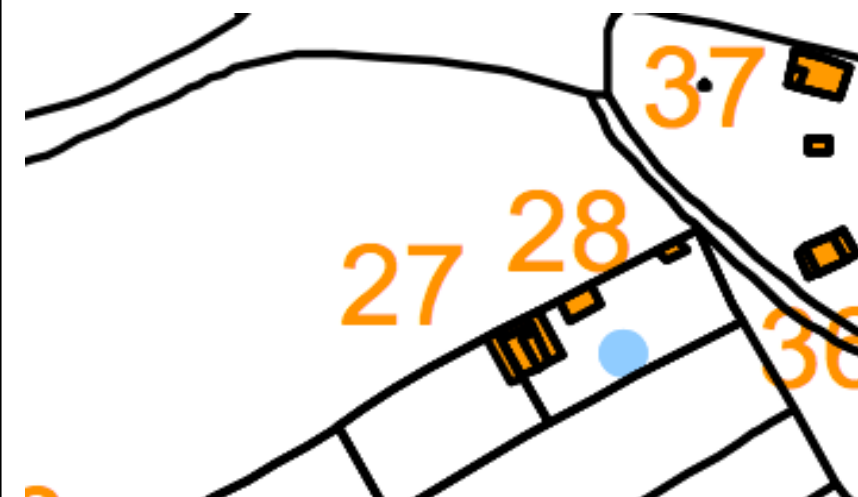
Denominación	
VIVIENDA	
Ubicación	
Emplazamiento	DS PRAO 2
Referencia Catastral	001900200VL43C0001UJ
Coordenadas UTM 89 ETRS89	X:443801 -Y:4532947
Descripción	
Vivienda unifamiliar en uso.	
Tipología	
Nº de plantas	1
Superficie construida	41
Materiales	Ladrillo, enfoscado y teja
Estado de conservación	Bueno
Fecha de Construcción	1974
Uso	
Adecuado	No
Calificación Urbanística	No
Zona Periurbana	Si
Impacto Visual	Entorno cercano
Servicios	
Energía eléctrica	Si
Abastecimiento de agua	Si
Saneamiento-Depuradora	Fosa séptica
Telecomunicaciones	No
Tipo de acceso	Camino
Observaciones	
Vivienda existente fuera de ordenación sin expediente urbanístico.	

GARGANTA DE LOS MONTES

Fotografía

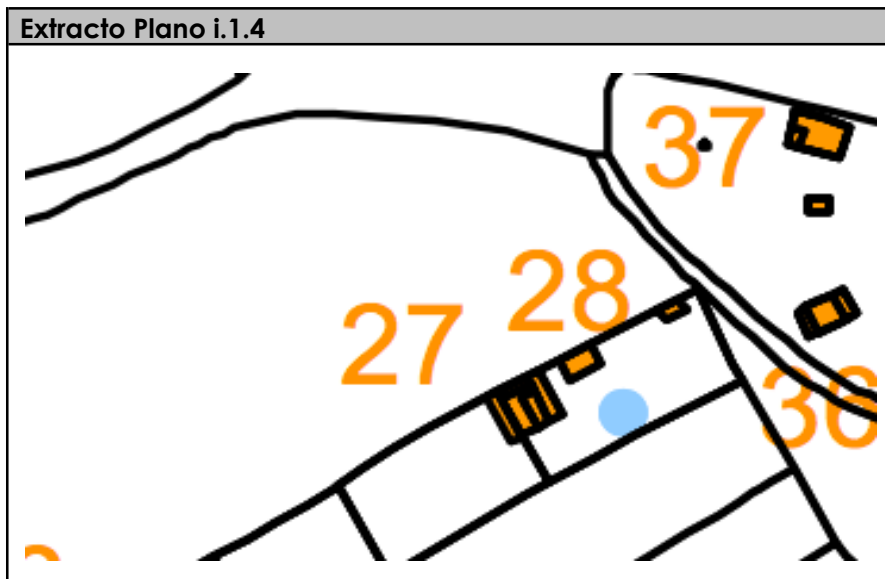


Extracto Plano i.1.4



GARGANTA DE LOS MONTES

Denominación	
VIVIENDA/PORCHE/PISCINA	
Ubicación	
Emplazamiento	DS PRAO 1
Referencia Catastral	001900100VL43C0001ZJ
Coordenadas UTM 89 ETRS89	X:443819-Y:4532961
Descripción	
Vivienda unifamiliar, porche y piscina en uso.	
Tipología	
Nº de plantas	1/1/1
Superficie construida	89/39/9
Materiales	Mampostería, enfoscado y teja
Estado de conservación	Regular/Bueno/Bueno
Fecha de Construcción	19742008/2008
Uso	
Adecuado	No
Calificación Urbanística	No
Zona Periurbana	Si
Impacto Visual	Entorno cercano
Servicios	
Energía eléctrica	Si
Abastecimiento de agua	Si
Saneamiento-Depuradora	Fosa séptica
Telecomunicaciones	No
Tipo de acceso	Camino
Observaciones	
Vivienda, porche y piscina existentes fuera de ordenación sin expediente urbanístico.	



Denominación	
VIVIENDA	

Ubicación	
Emplazamiento	DS PRAO G4
Referencia Catastral	002400900VL43C0001AJ
Coordenadas UTM 89 ETRS89	X:443777-Y:4532782

Descripción	
Vivienda unifamiliar en uso.	

Tipología	
Nº de plantas	1
Superficie construida	40
Materiales	Mampostería, enfoscado y teja
Estado de conservación	Regular
Fecha de Construcción	N/D

Uso	
Adecuado	No
Calificación Urbanística	No
Zona Periurbana	Si
Impacto Visual	Entorno cercano

Servicios	
Energía eléctrica	Si
Abastecimiento de agua	Si
Saneamiento-Depuradora	Fosa séptica
Telecomunicaciones	No
Tipo de acceso	Camino

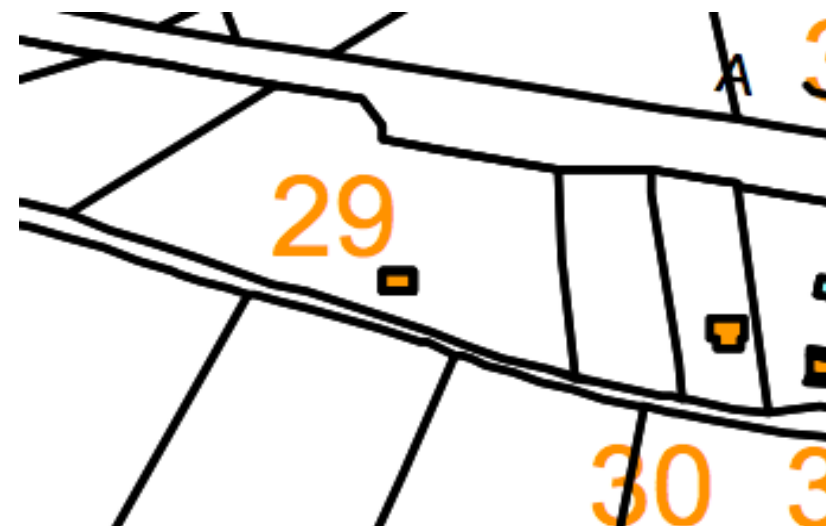
Observaciones	
Vivienda existente fuera de ordenación sin expediente urbanístico.	

GARGANTA DE LOS MONTES

Fotografía



Extracto Plano i.1.4



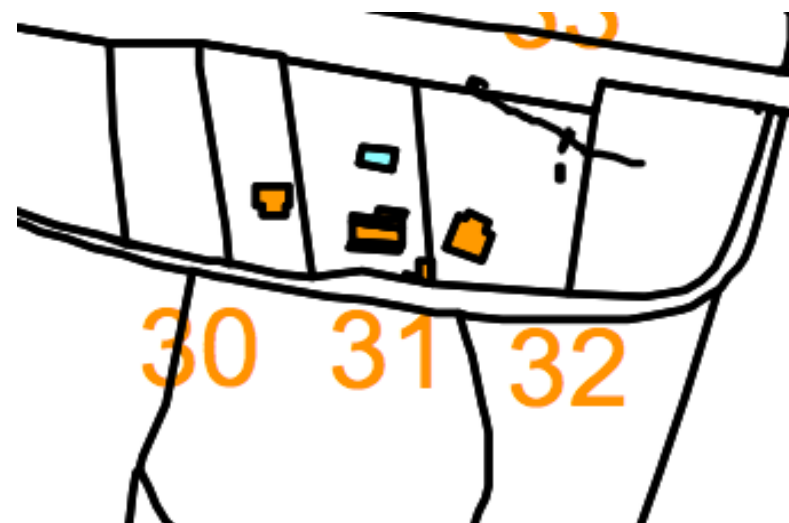
Denominación	
VIVIENDA	
Ubicación	
Emplazamiento	DS PRAO G6
Referencia Catastral	28062A008003030001KX
Coordenadas UTM 89 ETRS89	X:443858-Y:4532769
Descripción	
Vivienda unifamiliar en uso.	
Tipología	
Nº de plantas	1
Superficie construida	58
Materiales	Ladrillo, enfoscado y uralita
Estado de conservación	Bueno
Fecha de Construcción	1978
Uso	
Adecuado	No
Calificación Urbanística	No
Zona Periurbana	Si
Impacto Visual	Entorno cercano
Servicios	
Energía eléctrica	Si
Abastecimiento de agua	Si
Saneamiento-Depuradora	Fosa séptica
Telecomunicaciones	No
Tipo de acceso	Camino
Observaciones	
Vivienda existente fuera de ordenación sin expediente urbanístico.	

GARGANTA DE LOS MONTES

Fotografía



Extracto Plano i.1.4



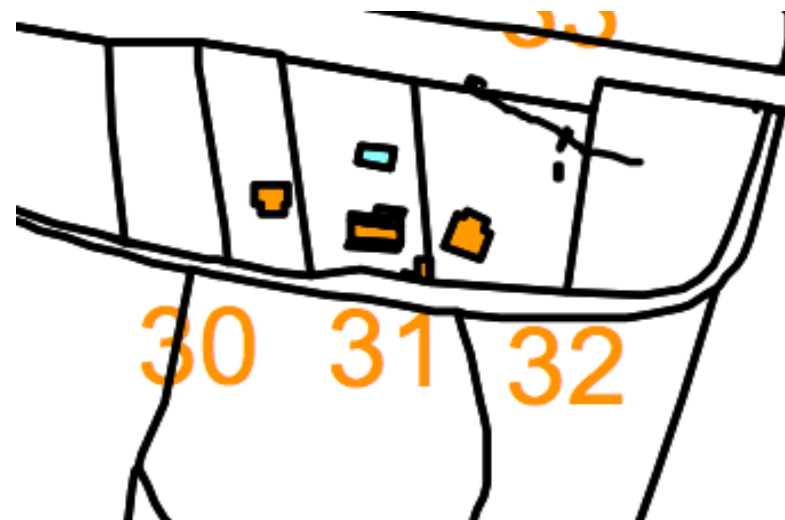
Denominación	
VIVIENDA/GARAJE/PISCINA	
Ubicación	
Emplazamiento	DS PRAO G7
Referencia Catastral	28062A008003040001KI
Coordenadas UTM 89 ETRS89	X:443884-Y:4532760
Descripción	
Vivienda unifamiliar, garaje y piscina en uso.	
Tipología	
Nº de plantas	2/1/1
Superficie construida	171/15/37
Materiales	Ladrillo, enfoscado y teja
Estado de conservación	Bueno/Bueno/Bueno
Fecha de Construcción	1978/1978/1978
Uso	
Adecuado	No
Calificación Urbanística	No
Zona Periurbana	Si
Impacto Visual	Entorno cercano
Servicios	
Energía eléctrica	Si
Abastecimiento de agua	Si
Saneamiento-Depuradora	Fosa séptica
Telecomunicaciones	No
Tipo de acceso	Camino
Observaciones	
Vivienda, garaje y piscina existentes fuera de ordenación sin expediente urbanístico.	

GARGANTA DE LOS MONTES

Fotografía



Extracto Plano i.1.4



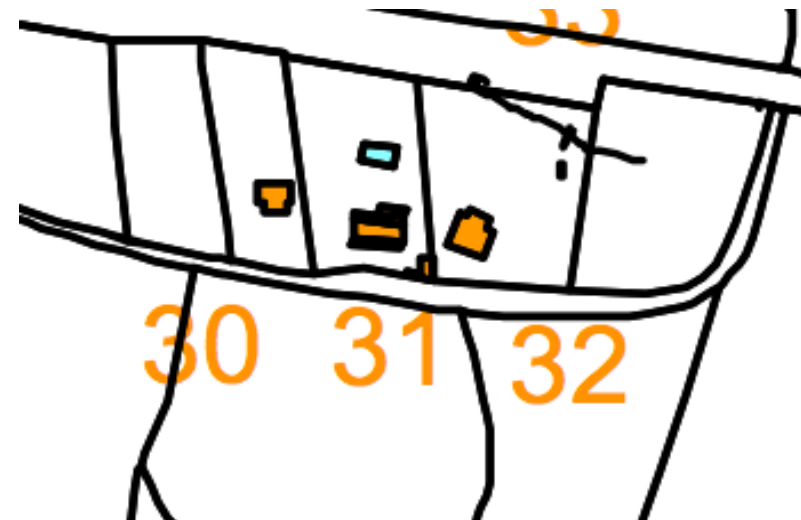
GARGANTA DE LOS MONTES

Denominación	
VIVIENDA/GARAJE	
Ubicación	
Emplazamiento	DS PRAO G 8
Referencia Catastral	28062A008003050001KJ
Coordenadas UTM 89 ETRS89	X: 443908 - Y:4532760
Descripción	
Vivienda unifamiliar y garaje en uso.	
Tipología	
Nº de plantas	1/1
Superficie construida	91/91
Materiales	Mampostería, enfoscado y teja
Estado de conservación	Bueno/Bueno
Fecha de Construcción	1978/1978
Uso	
Adecuado	No
Calificación Urbanística	No
Zona Periurbana	Si
Impacto Visual	Entorno cercano
Servicios	
Energía eléctrica	Si
Abastecimiento de agua	Si
Saneamiento-Depuradora	Fosa séptica
Telecomunicaciones	No
Tipo de acceso	Camino
Observaciones	
Vivienda y garaje existentes fuera de ordenación sin expediente urbanístico.	

Fotografía



Extracto Plano i.1.4



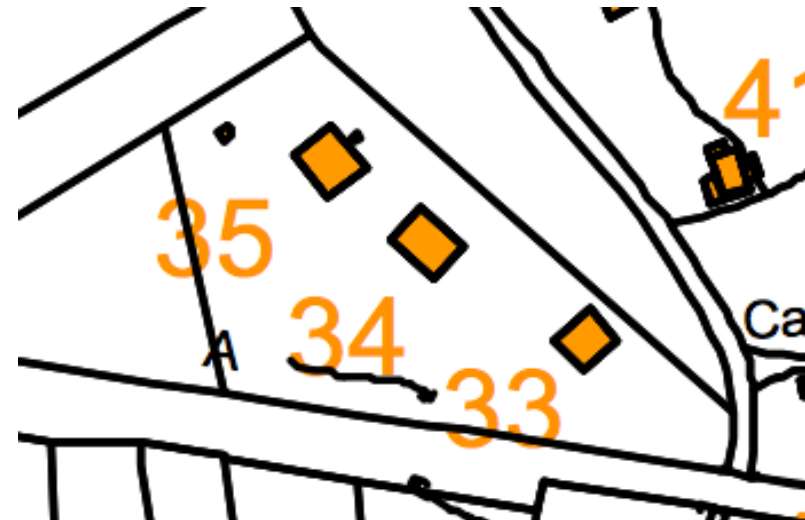
GARGANTA DE LOS MONTES

Denominación	
VIVIENDA	
Ubicación	
Emplazamiento	DS PRAO G 3
Referencia Catastral	002001900VL43C0001IJ
Coordenadas UTM 89 ETRS89	X: 443952 - Y:4532836
Descripción	
Vivienda unifamiliar en uso.	
Tipología	
Nº de plantas	2
Superficie construida	271
Materiales	Mampostería, chapado piedra, teja
Estado de conservación	Bueno
Fecha de Construcción	1989
Uso	
Adecuado	No
Calificación Urbanística	No
Zona Periurbana	Si
Impacto Visual	Entorno cercano
Servicios	
Energía eléctrica	Si
Abastecimiento de agua	Si
Saneamiento-Depuradora	Fosa séptica
Telecomunicaciones	No
Tipo de acceso	Camino
Observaciones	
Vivienda existente fuera de ordenación sin expediente urbanístico.	

Fotografía



Extracto Plano i.1.4

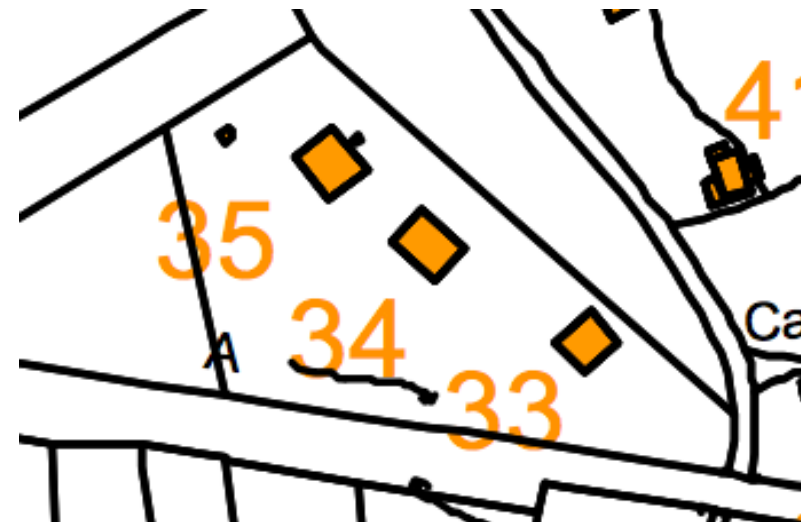


Denominación	
VIVIENDA	
Ubicación	
Emplazamiento	DS PRAO G 2
Referencia Catastral	001901800VL43C0001OJ
Coordenadas UTM 89 ETRS89	X: 443912 - Y:4532862
Descripción	
Vivienda unifamiliar en uso.	
Tipología	
Nº de plantas	2
Superficie construida	174
Materiales	Mampostería, chapado piedra, teja
Estado de conservación	Bueno
Fecha de Construcción	1989
Uso	
Adecuado	No
Calificación Urbanística	No
Zona Periurbana	Si
Impacto Visual	Entorno cercano
Servicios	
Energía eléctrica	Si
Abastecimiento de agua	Si
Saneamiento-Depuradora	Fosa séptica
Telecomunicaciones	Si
Tipo de acceso	Camino
Observaciones	
Vivienda existente fuera de ordenación sin expediente urbanístico.	

Fotografía



Extracto Plano i.1.4



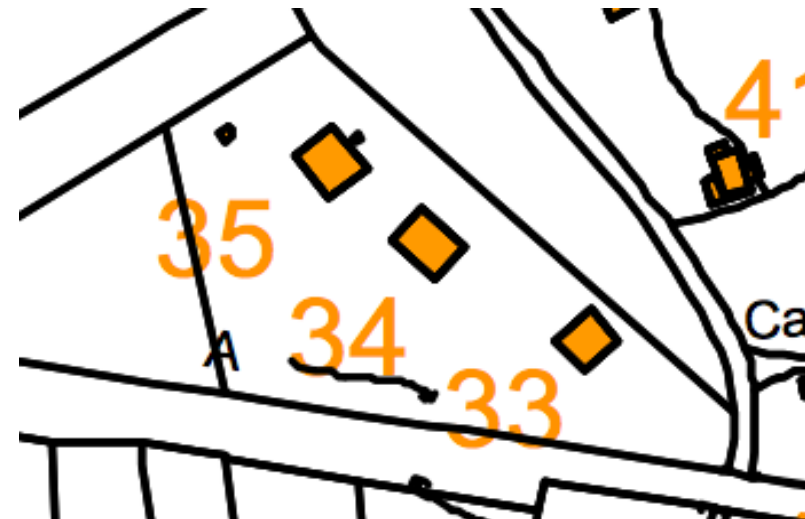
GARGANTA DE LOS MONTES

Denominación	
VIVIENDA/GARAJE	
Ubicación	
Emplazamiento	DS PRAO G 1
Referencia Catastral	001901900VL43C0001KJ
Coordenadas UTM 89 ETRS89	X: 443887 - Y:4532882
Descripción	
Vivienda unifamiliar y garaje en uso.	
Tipología	
Nº de plantas	2/1
Superficie construida	271/36
Materiales	Mampostería, chapado piedra, teja
Estado de conservación	Bueno/Bueno
Fecha de Construcción	1979/1979
Uso	
Adecuado	No
Calificación Urbanística	No
Zona Periurbana	Si
Impacto Visual	Entorno cercano
Servicios	
Energía eléctrica	Si
Abastecimiento de agua	Si
Saneamiento-Depuradora	Fosa séptica
Telecomunicaciones	Si
Tipo de acceso	Camino
Observaciones	
Vivienda y garaje existentes fuera de ordenación sin expediente urbanístico.	

Fotografía

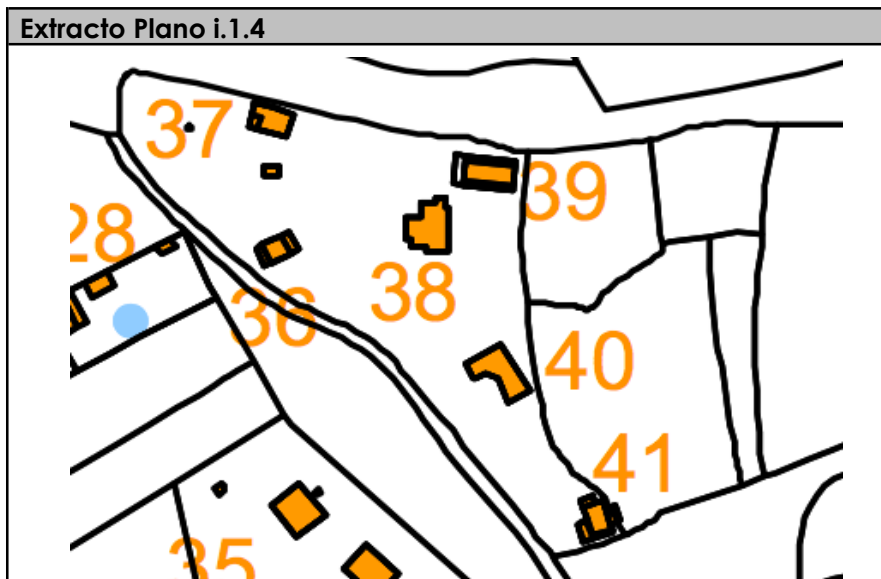



Extracto Plano i.1.4



GARGANTA DE LOS MONTES

Denominación	
VIVIENDA	
Ubicación	
Emplazamiento	DS PRAO G 2
Referencia Catastral	002003000VL43C0000YH
Coordenadas UTM 89 ETRS89	X: 443880 - Y:4532973
Descripción	
Vivienda unifamiliar en uso.	
Tipología	
Nº de plantas	1
Superficie construida	137
Materiales	Mampostería, enfoscado y teja
Estado de conservación	Bueno
Fecha de Construcción	1979
Uso	
Adecuado	No
Calificación Urbanística	No
Zona Periurbana	Si
Impacto Visual	Entorno cercano
Servicios	
Energía eléctrica	Si
Abastecimiento de agua	Si
Saneamiento-Depuradora	Fosa séptica
Telecomunicaciones	Si
Tipo de acceso	Camino
Observaciones	
Vivienda existente fuera de ordenación sin expediente urbanístico.	



GARGANTA DE LOS MONTES

Denominación	
VIVIENDA/GARAJE	

Ubicación	
Emplazamiento	DS PRAO G 2
Referencia Catastral	002001800VL43C0001XJ
Coordenadas UTM 89 ETRS89	X: 443878 - Y:4533018

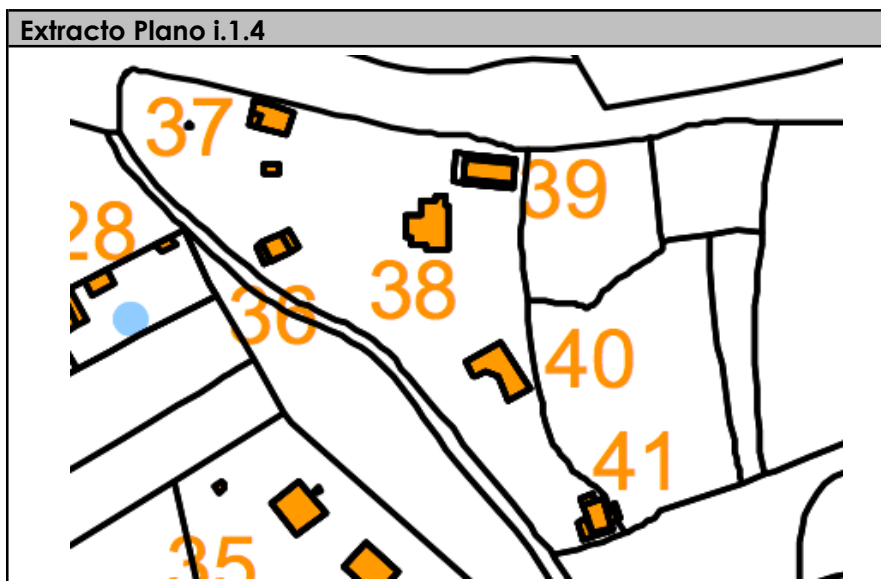
Descripción	
Vivienda unifamiliar y garaje en uso.	

Tipología	
Nº de plantas	1/1
Superficie construida	95/18
Materiales	Ladrillo, enfoscado y teja
Estado de conservación	Bueno
Fecha de Construcción	1979/1979

Uso	
Adecuado	No
Calificación Urbanística	No
Zona Periurbana	Si
Impacto Visual	Entorno cercano

Servicios	
Energía eléctrica	Si
Abastecimiento de agua	Si
Saneamiento-Depuradora	Fosa séptica
Telecomunicaciones	No
Tipo de acceso	Camino

Observaciones	
Vivienda y garaje existentes fuera de ordenación sin expediente urbanístico.	



Denominación	
VIVIENDA/ALMACÉN	

Ubicación	
Emplazamiento	DS PIÑONCILLO 3
Referencia Catastral	002002600VL43C0001ZJ
Coordenadas UTM 89 ETRS89	X: 443931 - Y:4532982

Descripción	
Vivienda unifamiliar y almacén en uso.	

Tipología	
Nº de plantas	2/1
Superficie construida	132/106
Materiales	Mampostería, enfoscado y teja
Estado de conservación	Bueno/Bueno
Fecha de Construcción	1978/1978

Uso	
Adecuado	No
Calificación Urbanística	No
Zona Periurbana	Si
Impacto Visual	Entorno cercano

Servicios	
Energía eléctrica	Si
Abastecimiento de agua	Si
Saneamiento-Depuradora	Fosa séptica
Telecomunicaciones	No
Tipo de acceso	Camino

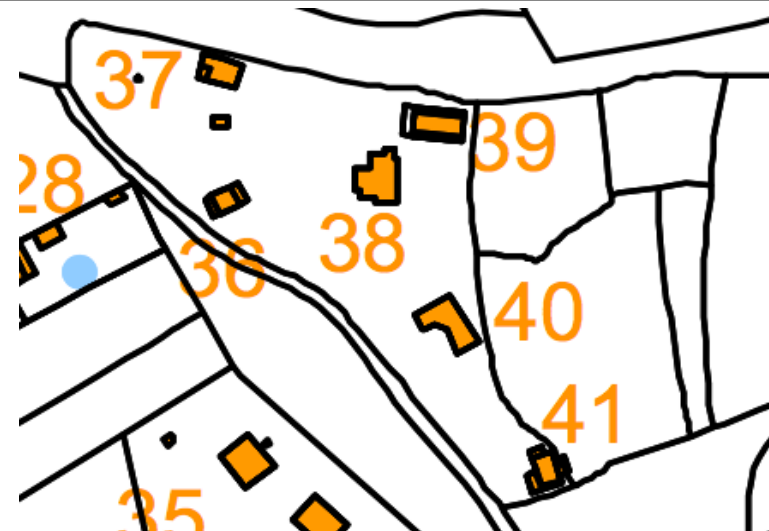
Observaciones	
Vivienda y almacén existentes fuera de ordenación sin expediente urbanístico.	

GARGANTA DE LOS MONTES

Fotografía



Extracto Plano i.1.4

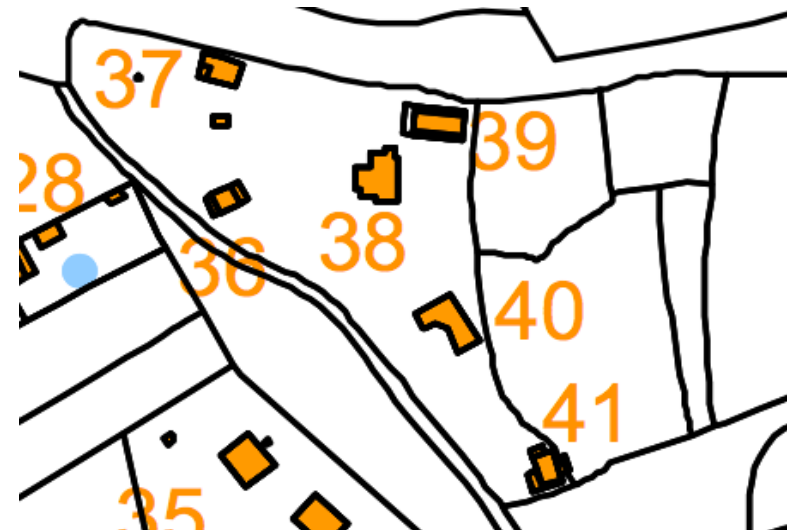


Denominación	
VIVIENDA	
Ubicación	
Emplazamiento	DS PIÑONCILLO 2
Referencia Catastral	002002900VL43C0001WJ
Coordenadas UTM 89 ETRS89	X: 443952 - Y:4533000
Descripción	
Vivienda unifamiliar en uso.	
Tipología	
Nº de plantas	1
Superficie construida	186
Materiales	Ladrillo, enfoscado y teja
Estado de conservación	Bueno
Fecha de Construcción	1991
Uso	
Adecuado	No
Calificación Urbanística	No
Zona Periurbana	Si
Impacto Visual	Entorno cercano
Servicios	
Energía eléctrica	Si
Abastecimiento de agua	Si
Saneamiento-Depuradora	Fosa séptica
Telecomunicaciones	No
Tipo de acceso	Camino
Observaciones	
Vivienda existente fuera de ordenación sin expediente urbanístico.	

Fotografía



Extracto Plano i.1.4



GARGANTA DE LOS MONTES

Denominación	
VIVIENDA/GARAJE	

Ubicación	
Emplazamiento	DS PIÑONCILLO 4
Referencia Catastral	002001600VL43C0001RJ
Coordenadas UTM 89 ETRS89	X: 443955 - Y:4532930

Descripción	
Vivienda unifamiliar y garaje en uso.	


Tipología	
Nº de plantas	1/1
Superficie construida	91/26
Materiales	Ladrillo, enfoscado y teja
Estado de conservación	Bueno/Bueno
Fecha de Construcción	1972/1972

Uso	
Adecuado	No
Calificación Urbanística	No
Zona Periurbana	Si
Impacto Visual	Entorno cercano

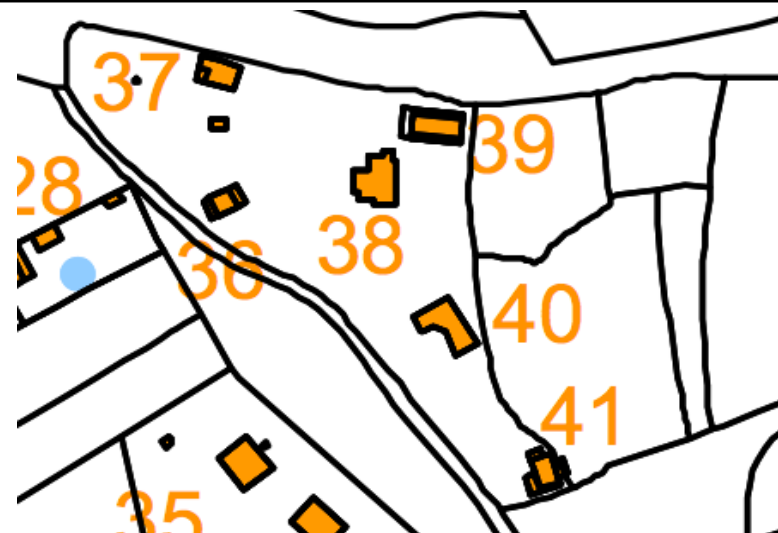
Servicios	
Energía eléctrica	Si
Abastecimiento de agua	Si
Saneamiento-Depuradora	Fosa séptica
Telecomunicaciones	No
Tipo de acceso	Camino

Observaciones	
Vivienda y garaje existentes fuera de ordenación sin expediente urbanístico.	

Fotografía



Extracto Plano i.1.4



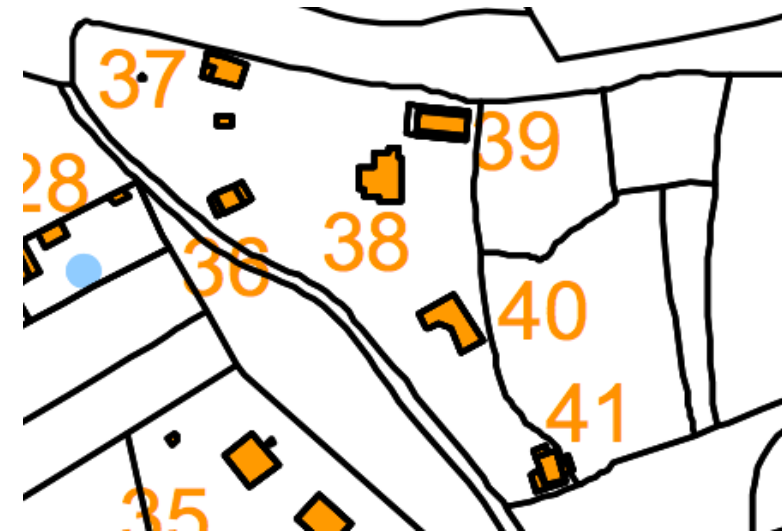
Denominación	
VIVIENDA/GARAJE/ALMACÉN	
Ubicación	
Emplazamiento	DS PIÑONCILLO 5
Referencia Catastral	002001700VL43C0001DJ
Coordenadas UTM 89 ETRS89	X: 443989 - Y:4532879
Descripción	
Vivienda unifamiliar, garaje y almacén en uso.	
Tipología	
Nº de plantas	2/1/1
Superficie construida	100/11/74
Materiales	Mampostería, chapado piedra, teja
Estado de conservación	Bueno/Bueno/Bueno
Fecha de Construcción	1978/1978/1978
Uso	
Adecuado	No
Calificación Urbanística	No
Zona Periurbana	Si
Impacto Visual	Entorno cercano
Servicios	
Energía eléctrica	Si
Abastecimiento de agua	Si
Saneamiento-Depuradora	Fosa séptica
Telecomunicaciones	No
Tipo de acceso	Camino
Observaciones	
Vivienda, garaje y almacén existentes fuera de ordenación sin expediente urbanístico.	

GARGANTA DE LOS MONTES

Fotografía



Extracto Plano i.1.4



Denominación	
VIVIENDA/GARAJE	

Ubicación	
Emplazamiento	DS PRAO CA 3
Referencia Catastral	002002000VL43C0001DJ
Coordenadas UTM 89 ETRS89	X: 444023 - Y:4532818

Descripción	
Vivienda unifamiliar y garaje en uso.	

Tipología	
Nº de plantas	1/1
Superficie construida	72/42
Materiales	Ladrillo, enfoscado y teja
Estado de conservación	Bueno/Bueno
Fecha de Construcción	1978/1978

Uso	
Adecuado	No
Calificación Urbanística	No
Zona Periurbana	Si
Impacto Visual	Entorno cercano

Servicios	
Energía eléctrica	Si
Abastecimiento de agua	Si
Saneamiento-Depuradora	Fosa séptica
Telecomunicaciones	No
Tipo de acceso	Camino

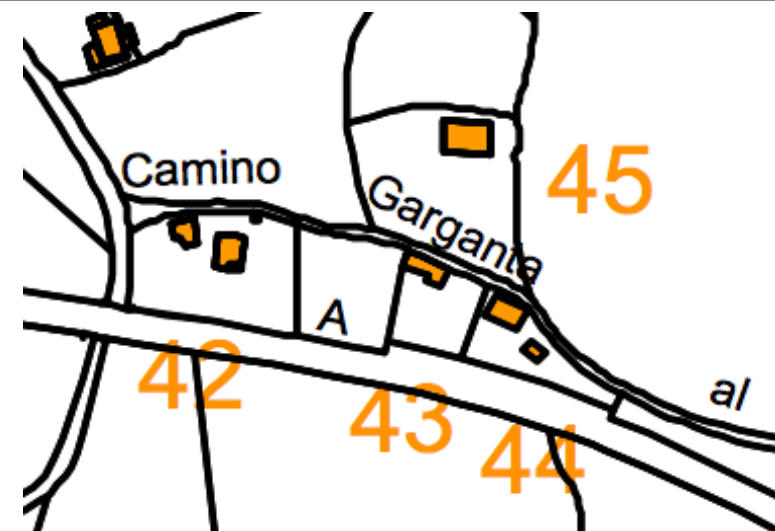
Observaciones	
Vivienda y garaje existentes fuera de ordenación sin expediente urbanístico.	

GARGANTA DE LOS MONTES

Fotografía



Extracto Plano i.1.4



Denominación	
VIVIENDA/ALAMCÉN	

Ubicación	
Emplazamiento	DS PRAO CA 2
Referencia Catastral	28062A005000160001KO
Coordenadas UTM 89 ETRS89	X: 444080 - Y:4532813

Descripción	
Vivienda unifamiliar y almacén en uso.	

Tipología	
Nº de plantas	1/1
Superficie construida	70/68
Materiales	Mampostería, enfoscado y teja
Estado de conservación	Bueno/Bueno
Fecha de Construcción	1978/1978

Uso	
Adecuado	No
Calificación Urbanística	No
Zona Periurbana	Si
Impacto Visual	Entorno cercano

Servicios	
Energía eléctrica	Si
Abastecimiento de agua	Si
Saneamiento-Depuradora	Fosa séptica
Telecomunicaciones	No
Tipo de acceso	Camino

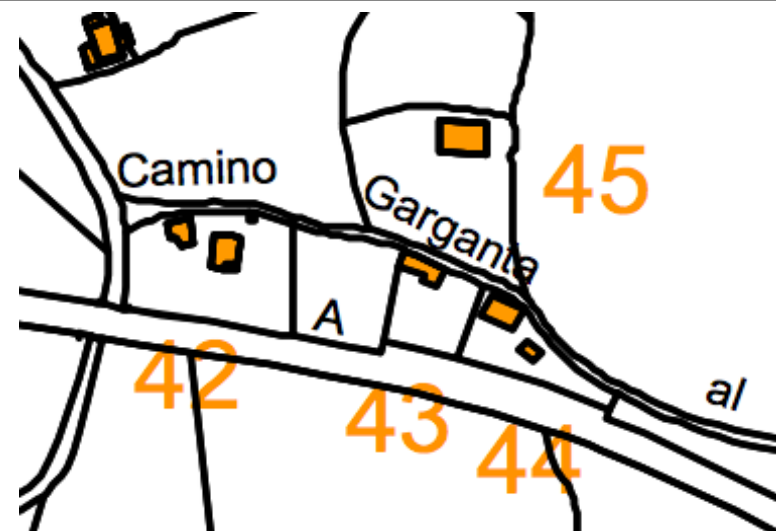
Observaciones	
Vivienda y almacén existentes fuera de ordenación sin expediente urbanístico.	

GARGANTA DE LOS MONTES

Fotografía



Extracto Plano i.1.4



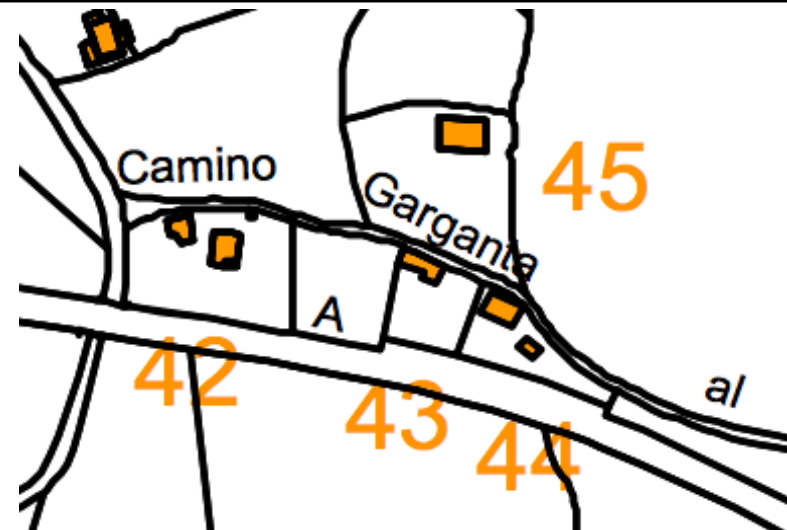
Denominación	
VIVIENDA/GARAJE	
Ubicación	
Emplazamiento	DS PRAO CA 1
Referencia Catastral	28062A005000150001KM
Coordenadas UTM 89 ETRS89	X: 444103 - Y:4532800
Descripción	
Vivienda unifamiliar y garaje en uso.	
Tipología	
Nº de plantas	2/1
Superficie construida	70/21
Materiales	Mampostería, enfoscado y teja
Estado de conservación	Bueno/Bueno
Fecha de Construcción	1978/1978
Uso	
Adecuado	No
Calificación Urbanística	No
Zona Periurbana	Si
Impacto Visual	Entorno cercano
Servicios	
Energía eléctrica	Si
Abastecimiento de agua	Si
Saneamiento-Depuradora	Fosa séptica
Telecomunicaciones	No
Tipo de acceso	Camino
Observaciones	
Vivienda existente y garaje fuera de ordenación sin expediente urbanístico.	

GARGANTA DE LOS MONTES

Fotografía



Extracto Plano i.1.4



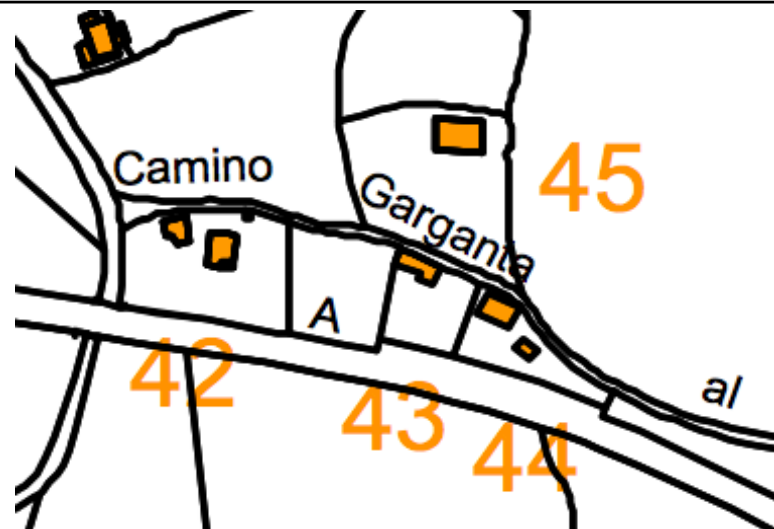
Denominación	
VIVIENDA	
Ubicación	
Emplazamiento	DS PIÑONCILLO 6
Referencia Catastral	002002200VL43C0001IJ
Coordenadas UTM 89 ETRS89	X: 444092 - Y:4532851
Descripción	
Vivienda unifamiliar en uso.	
Tipología	
Nº de plantas	1
Superficie construida	98
Materiales	Ladrillo, enfoscado y teja
Estado de conservación	Bueno
Fecha de Construcción	1970
Uso	
Adecuado	No
Calificación Urbanística	No
Zona Periurbana	Si
Impacto Visual	Entorno cercano
Servicios	
Energía eléctrica	Si
Abastecimiento de agua	Si
Saneamiento-Depuradora	Fosa séptica
Telecomunicaciones	No
Tipo de acceso	Camino
Observaciones	
Vivienda existente fuera de ordenación sin expediente urbanístico.	

GARGANTA DE LOS MONTES

Fotografía

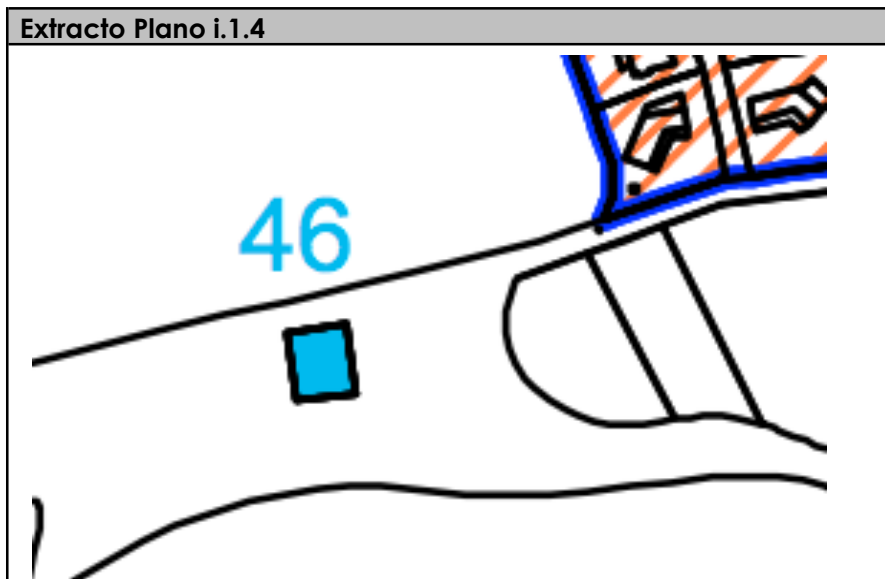


Extracto Plano i.1.4



GARGANTA DE LOS MONTES

Denominación	
CEMENTERIO	
Ubicación	
<i>Emplazamiento</i>	DS ERAS 20
<i>Referencia Catastral</i>	002002700VL43C0001UJ
<i>Coordenadas UTM 89 ETRS89</i>	X: 444209 - Y:4533052
Descripción	
Cementerio en uso.	
Tipología	
<i>Nº de plantas</i>	0
<i>Superficie construida</i>	311
<i>Materiales</i>	Mampostería, enfoscado
<i>Estado de conservación</i>	Regular
<i>Fecha de Construcción</i>	1900
Uso	
<i>Adecuado</i>	Si
<i>Calificación Urbanística</i>	No
<i>Zona Periurbana</i>	Si
<i>Impacto Visual</i>	Entorno cercano
Servicios	
<i>Energía eléctrica</i>	No
<i>Abastecimiento de agua</i>	No
<i>Saneamiento-Depuradora</i>	No
<i>Telecomunicaciones</i>	No
<i>Tipo de acceso</i>	Camino. Vía pecuaria.
Observaciones	
<i>Equipamiento público</i>	



Denominación	
NAVE/COBERTIZO	

Ubicación	
<i>Emplazamiento</i>	Polígono 8 - Parcela 204
<i>Referencia Catastral</i>	28062A008002040000JE
<i>Coordenadas UTM 89 ETRS89</i>	X: 443932 - Y:4532605

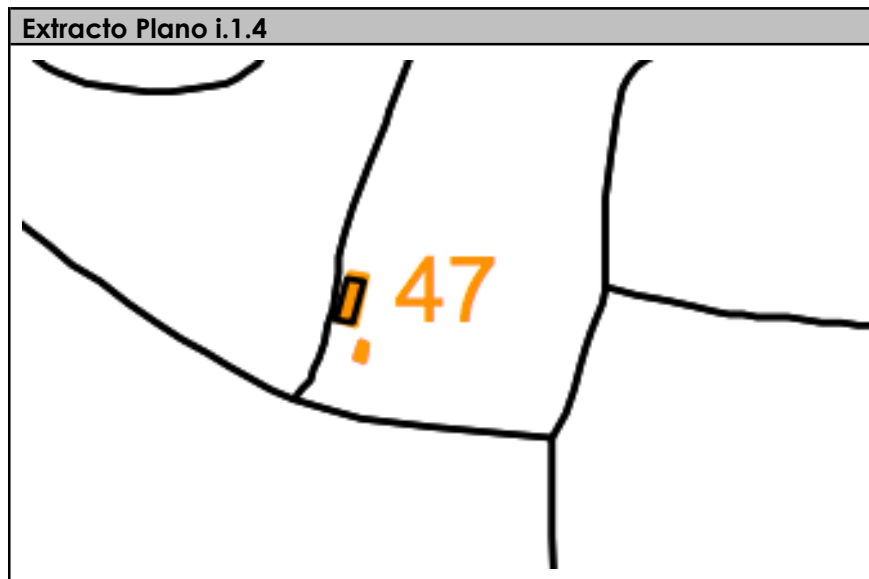
Descripción	
Nave y cobertizo agropecuarios en uso.	

Tipología	
<i>Nº de plantas</i>	1/1
<i>Superficie construida</i>	35/12
<i>Materiales</i>	Enfoscado y chapa
<i>Estado de conservación</i>	Regular/Regular
<i>Fecha de Construcción</i>	2006/2006

Uso	
<i>Adecuado</i>	Si
<i>Calificación Urbanística</i>	No
<i>Zona Periurbana</i>	No
<i>Impacto Visual</i>	Entorno próximo

Servicios	
<i>Energía eléctrica</i>	No
<i>Abastecimiento de agua</i>	No
<i>Saneamiento-Depuradora</i>	No
<i>Telecomunicaciones</i>	No
<i>Tipo de acceso</i>	Camino

Observaciones	
Nave y cobertizo existentes fuera de ordenación sin expediente urbanístico.	



Denominación	
HOSTELERÍA/ALMACÉN	

Ubicación	
Emplazamiento	DS PRADOS P. 330
Referencia Catastral	002501200VL43C0001HJ
Coordenadas UTM 89 ETRS89	X: 444271 - Y:4532737

Descripción	
Hostelería y almacén en uso.	

Tipología	
Nº de plantas	1/1
Superficie construida	35/12
Materiales	Mampostería, enfoscado y teja
Estado de conservación	Bueno/Bueno
Fecha de Construcción	1996/1996

Uso	
Adecuado	No
Calificación Urbanística	No
Zona Periurbana	Si
Impacto Visual	Entorno próximo

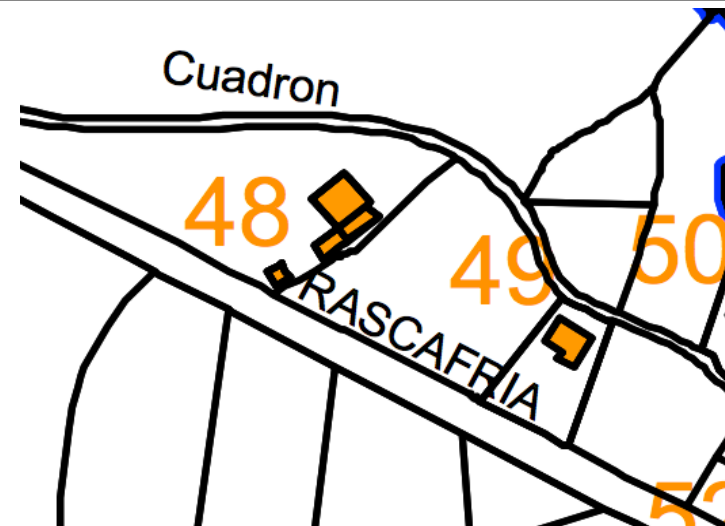
Servicios	
Energía eléctrica	Si
Abastecimiento de agua	Si
Saneamiento-Depuradora	Fosa séptica
Telecomunicaciones	No
Tipo de acceso	Carretera

Observaciones	
Hostelería y almacén existentes fuera de ordenación sin expediente urbanístico.	

Fotografía

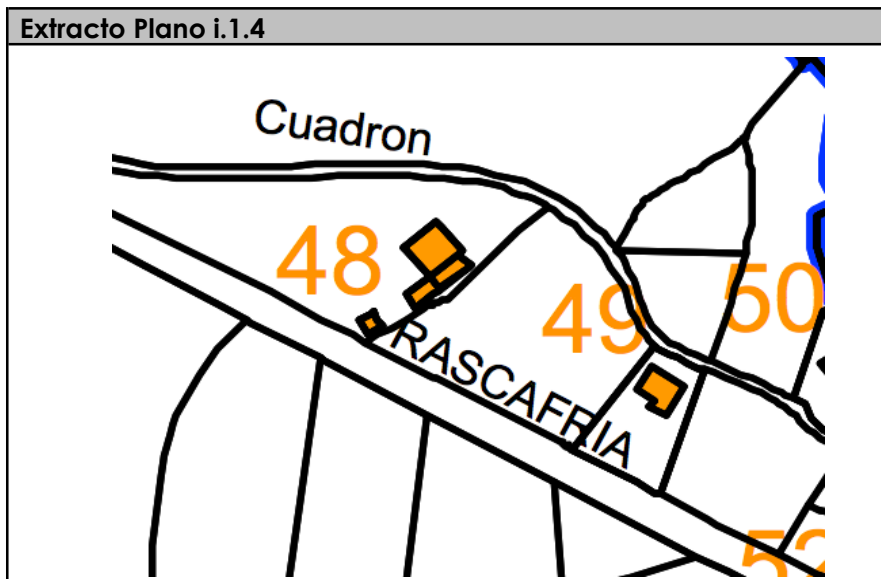



Extracto Plano i.1.4



GARGANTA DE LOS MONTES

Denominación	
VIVIENDA	
Ubicación	
Emplazamiento	DS REN B 1
Referencia Catastral	002501100VL43C0001UJ
Coordenadas UTM 89 ETRS89	X: 444336 - Y:4532695
Descripción	
Vivienda unifamiliar en uso.	
Tipología	
Nº de plantas	2
Superficie construida	100
Materiales	Mampostería, enfoscado y teja
Estado de conservación	Buena
Fecha de Construcción	1982
Uso	
Adecuado	No
Calificación Urbanística	No
Zona Periurbana	Si
Impacto Visual	Entorno cercano
Servicios	
Energía eléctrica	Si
Abastecimiento de agua	Si
Saneamiento-Depuradora	Fosa séptica
Telecomunicaciones	No
Tipo de acceso	Carretera
Observaciones	
Vivienda existente fuera de ordenación sin expediente urbanístico.	



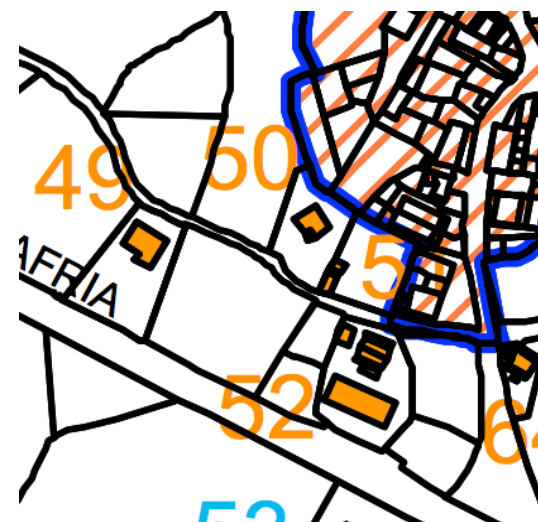
Denominación	
VIVIENDA	
Ubicación	
Emplazamiento	CM GARGANTA 4
Referencia Catastral	002502800VL43C0001KJ
Coordenadas UTM 89 ETRS89	X: 444387 - Y:4532703
Descripción	
Vivienda unifamiliar en uso.	
Tipología	
Nº de plantas	2
Superficie construida	125
Materiales	Mampostería, enfoscado y teja
Estado de conservación	Bueno
Fecha de Construcción	1995
Uso	
Adecuado	No
Calificación Urbanística	No
Zona Periurbana	Si
Impacto Visual	Entorno cercano
Servicios	
Energía eléctrica	Si
Abastecimiento de agua	Si
Saneamiento-Depuradora	Fosa séptica
Telecomunicaciones	No
Tipo de acceso	Camino
Observaciones	
Vivienda existente fuera de ordenación sin expediente urbanístico.	

GARGANTA DE LOS MONTES

Fotografía



Extracto Plano i.1.4



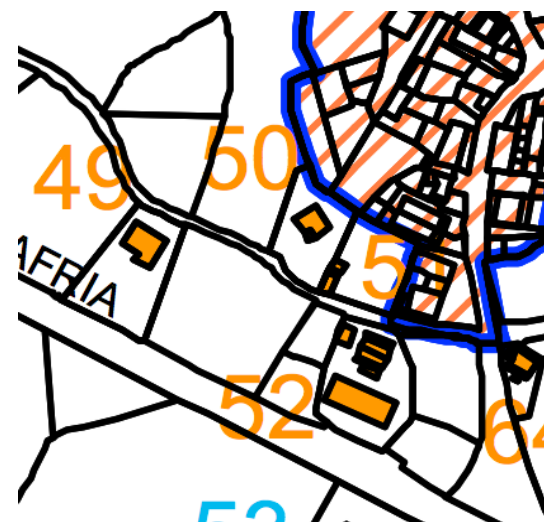
GARGANTA DE LOS MONTES

Denominación	
ALMACÉN	
Ubicación	
Emplazamiento	CM GARGANTA 2
Referencia Catastral	002502700VL43C0001OJ
Coordenadas UTM 89 ETRS89	X: 444392 - Y:4532683
Descripción	
Almacén en uso.	
Tipología	
Nº de plantas	1
Superficie construida	35
Materiales	Perfiles y chapas metalicas
Estado de conservación	Regular
Fecha de Construcción	1970
Uso	
Adecuado	No
Calificación Urbanística	No
Zona Periurbana	Si
Impacto Visual	Entorno cercano
Servicios	
Energía eléctrica	Si
Abastecimiento de agua	No
Saneamiento-Depuradora	No
Telecomunicaciones	No
Tipo de acceso	Calle
Observaciones	
Almacén existente fuera de ordenación sin expediente urbanístico.	

Fotografía



Extracto Plano i.1.4



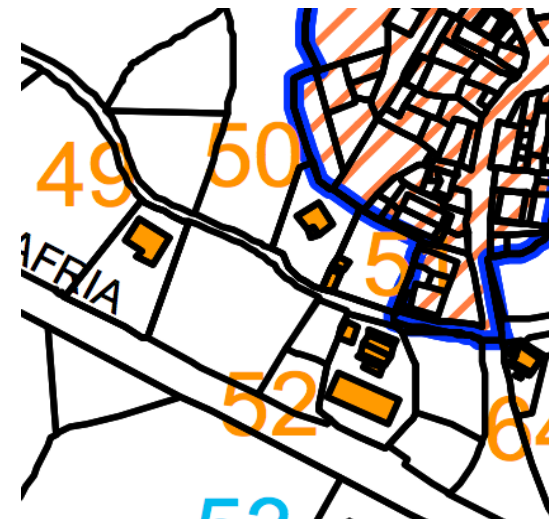
GARGANTA DE LOS MONTES

Denominación	
VIVIENDA/PISTA DE TENIS	
Ubicación	
Emplazamiento	CM GARGANTA 1
Referencia Catastral	002502900VL43C0001RJ
Coordenadas UTM 89 ETRS89	X: 444405 - Y:4532660
Descripción	
Vivienda unifamiliar y pista de tenis en uso.	
Tipología	
Nº de plantas	2/0
Superficie construida	188/165
Materiales	Mampostería, enfoscado y teja
Estado de conservación	Bueno/Bueno
Fecha de Construcción	1992/1992
Uso	
Adecuado	No
Calificación Urbanística	No
Zona Periurbana	Si
Impacto Visual	Entorno amplio
Servicios	
Energía eléctrica	Si
Abastecimiento de agua	Si
Saneamiento-Depuradora	Si
Telecomunicaciones	Si
Tipo de acceso	Camino
Observaciones	
Vivienda y pista de tenis existentes fuera de ordenación sin expediente urbanístico.	

Fotografía



Extracto Plano i.1.4



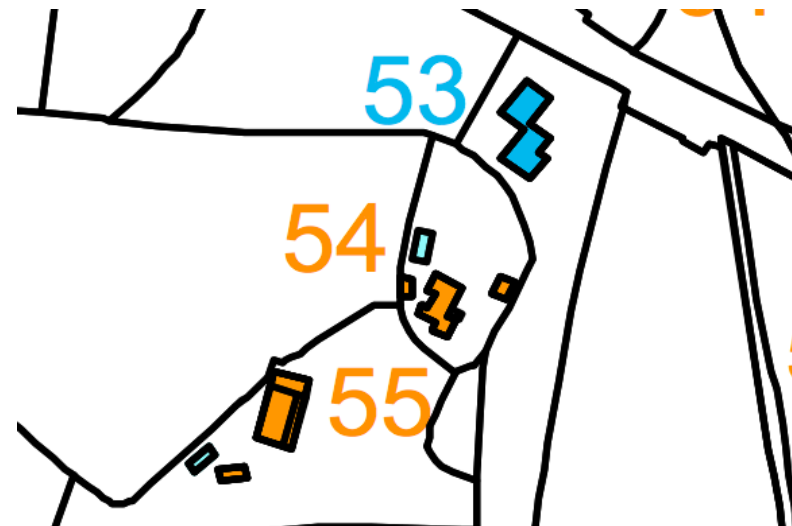
GARGANTA DE LOS MONTES

Denominación	
EQUIPAMIENTO	
Ubicación	
Emplazamiento	DS LAS ERAS 2
Referencia Catastral	002501300VL43C0001WJ
Coordenadas UTM 89 ETRS89	X: 444397 - Y:4532593
Descripción	
Equipamiento en uso.	
Tipología	
Nº de plantas	2
Superficie construida	225
Materiales	Mampostería, enfoscado y teja
Estado de conservación	Bueno
Fecha de Construcción	1992
Uso	
Adecuado	Si
Calificación Urbanística	No
Zona Periurbana	Si
Impacto Visual	Entorno amplio
Servicios	
Energía eléctrica	Si
Abastecimiento de agua	Si
Saneamiento-Depuradora	Si
Telecomunicaciones	Si
Tipo de acceso	Calle/Vía pecuaria
Observaciones	
Equipamiento municipal.	

Fotografía



Extracto Plano i.1.4



GARGANTA DE LOS MONTES

Denominación	
VIVIENDA/PISCINA	

Ubicación	
Emplazamiento	DS LAS ERAS 2
Referencia Catastral	002501900VL43C0001PJ
Coordenadas UTM 89 ETRS89	X: 444373 - Y:4532541

Descripción	
Vivienda unifamiliar y piscina en uso.	

Tipología	
Nº de plantas	1/1
Superficie construida	147/33
Materiales	Mampostería, enfoscado y teja
Estado de conservación	Bueno/Bueno
Fecha de Construcción	1975/1975

Uso	
Adecuado	No
Calificación Urbanística	No
Zona Periurbana	Si
Impacto Visual	Entorno cercano

Servicios	
Energía eléctrica	Si
Abastecimiento de agua	Si
Saneamiento-Depuradora	Si
Telecomunicaciones	Si
Tipo de acceso	Calle/Vía pecuaria

Observaciones	
Vivienda y piscina existentes fuera de ordenación sin expediente urbanístico.	

Fotografía



Extracto Plano i.1.4



GARGANTA DE LOS MONTES

Denominación	
VIVIENDA/PISCINA	

Ubicación	
Emplazamiento	DS LAS ERAS 4
Referencia Catastral	002501500VL43C0001BJ
Coordenadas UTM 89 ETRS89	X: 444327 - Y:4532511

Descripción	
Vivienda unifamiliar y piscina en uso.	

Tipología	
Nº de plantas	1/1
Superficie construida	184/25
Materiales	Mampostería, enfoscado y teja
Estado de conservación	Bueno/Bueno
Fecha de Construcción	1979/1979

Uso	
Adecuado	No
Calificación Urbanística	No
Zona Periurbana	Si
Impacto Visual	Entorno próximo

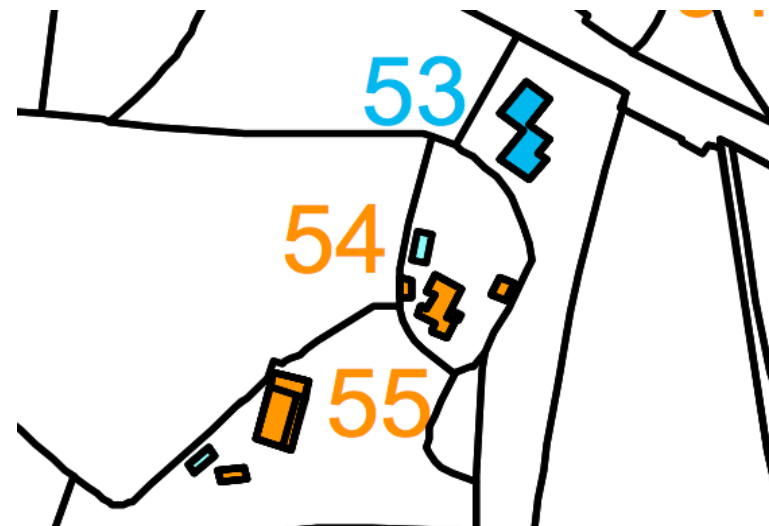
Servicios	
Energía eléctrica	Si
Abastecimiento de agua	Si
Saneamiento-Depuradora	Fosa séptica
Telecomunicaciones	No
Tipo de acceso	Calle/Vía pecuaria

Observaciones	
Vivienda y piscina existentes fuera de ordenación sin expediente urbanístico.	

Fotografía



Extracto Plano i.1.4



GARGANTA DE LOS MONTES

Denominación	
VIVIENDA/PISCINA/ALMACÉN	

Ubicación	
Emplazamiento	DS LAS ERAS 5
Referencia Catastral	002502000VL43C0001GJ
Coordenadas UTM 89 ETRS89	X: 444336 - Y:4532426

Descripción	
Vivienda unifamiliar, piscina y almacén en uso.	

Tipología	
Nº de plantas	2/1/1
Superficie construida	198/34/66
Materiales	Mampostería, enfoscado y teja
Estado de conservación	Bueno/Bueno
Fecha de Construcción	1969/1969/1969

Uso	
Adecuado	No
Calificación Urbanística	No
Zona Periurbana	Si
Impacto Visual	Entorno próximo

Servicios	
Energía eléctrica	Si
Abastecimiento de agua	Si
Saneamiento-Depuradora	Fosa séptica
Telecomunicaciones	No
Tipo de acceso	Camino. Vía pecuaria.

Observaciones	
Vivienda, piscina y almacén existentes fuera de ordenación sin expediente urbanístico.	

Fotografía



Extracto Plano i.1.4




Denominación	
VIVIENDA	
Ubicación	
<i>Emplazamiento</i>	DS LAS ERAS 8
<i>Referencia Catastral</i>	002502200VL43C0001PJ
<i>Coordenadas UTM 89 ETRS89</i>	X: 444491 - Y:4532558
Descripción	
Casa caminero Municipal	
Tipología	
<i>Nº de plantas</i>	1
<i>Superficie construida</i>	112
<i>Materiales</i>	Mampostería, enfoscado y teja
<i>Estado de conservación</i>	Regular
<i>Fecha de Construcción</i>	1900
Uso	
<i>Adecuado</i>	No
<i>Calificación Urbanística</i>	No
<i>Zona Periurbana</i>	Si
<i>Impacto Visual</i>	Entorno próximo
Servicios	
<i>Energía eléctrica</i>	Si
<i>Abastecimiento de agua</i>	Si
<i>Saneamiento-Depuradora</i>	Fosa séptica
<i>Telecomunicaciones</i>	No
<i>Tipo de acceso</i>	Carretera. Vía pecuaria.
Observaciones	
Casa caminero municipal existente.	

Fotografía



Extracto Plano i.1.4



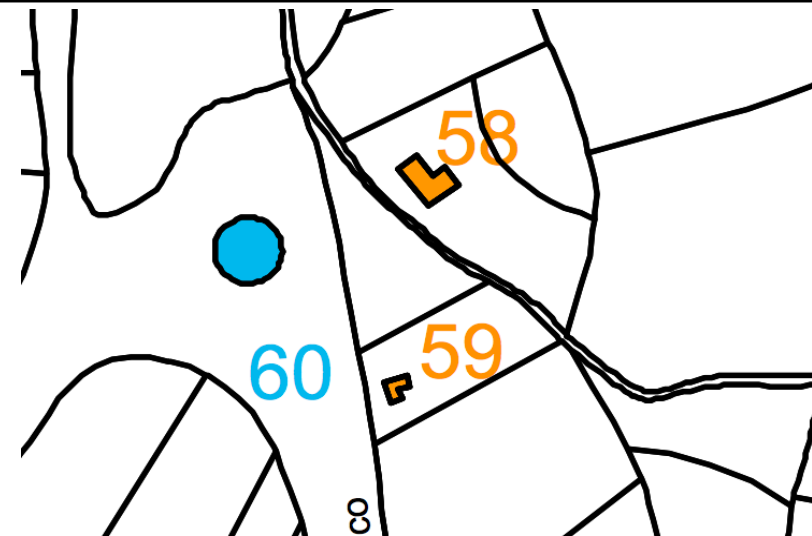
GARGANTA DE LOS MONTES

Denominación	
VIVIENDA	
Ubicación	
Emplazamiento	DS LAS ERAS 7
Referencia Catastral	002502300VL43C0001LJ
Coordenadas UTM 89 ETRS89	X: 444526 - Y:4532397
Descripción	
Vivienda unifamiliar en uso.	
Tipología	
Nº de plantas	1
Superficie construida	123
Materiales	Ladrillo, enfoscado y teja
Estado de conservación	Bueno
Fecha de Construcción	1979
Uso	
Adecuado	No
Calificación Urbanística	No
Zona Periurbana	Si
Impacto Visual	Entorno próximo
Servicios	
Energía eléctrica	Si
Abastecimiento de agua	Si
Saneamiento-Depuradora	Fosa séptica
Telecomunicaciones	No
Tipo de acceso	Camino. Vía pecuaria.
Observaciones	
Vivienda existente fuera de ordenación sin expediente urbanístico.	

Fotografía



Extracto Plano i.1.4



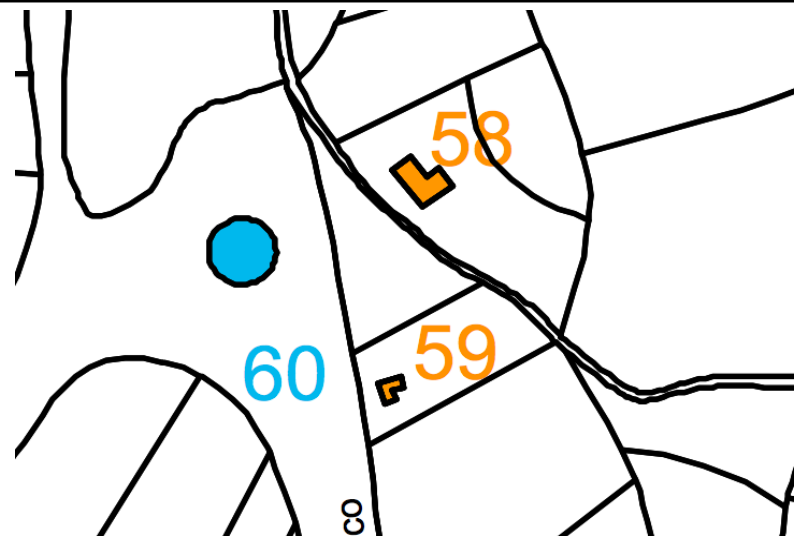
Denominación	
VIVIENDA	
Ubicación	
Emplazamiento	DS LAS ERAS 6
Referencia Catastral	002502100VL43C0001QJ
Coordenadas UTM 89 ETRS89	X: 444515 - Y:4532320
Descripción	
Vivienda unifamiliar en uso.	
Tipología	
Nº de plantas	1
Superficie construida	49
Materiales	Mampostería, enfoscado y teja
Estado de conservación	Regular
Fecha de Construcción	1979
Uso	
Adecuado	No
Calificación Urbanística	No
Zona Periurbana	No
Impacto Visual	Entorno cercano
Servicios	
Energía eléctrica	NO
Abastecimiento de agua	NO
Saneamiento-Depuradora	NO
Telecomunicaciones	NO
Tipo de acceso	Camino. Vía pecuaria.
Observaciones	
Vivienda existente fuera de ordenación sin expediente urbanístico.	

GARGANTA DE LOS MONTES

Fotografía



Extracto Plano i.1.4



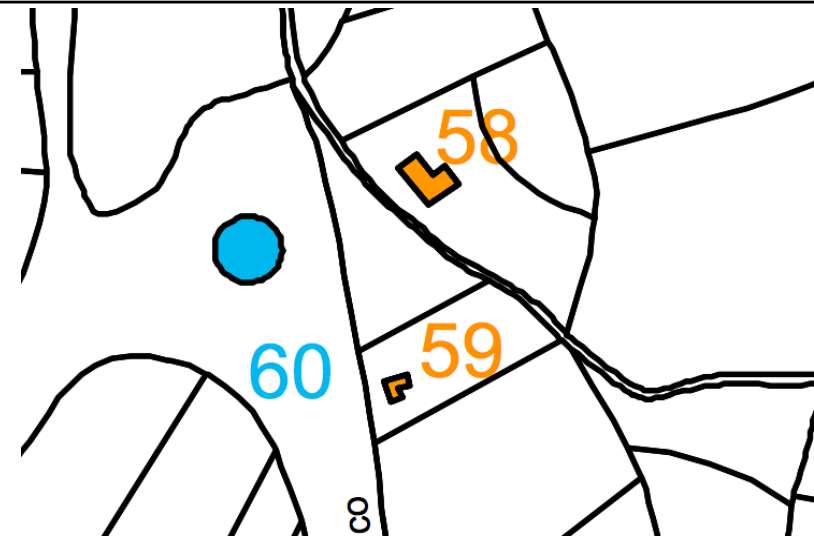
Denominación	
HELIPUERTO	
Ubicación	
Emplazamiento	Polígono 8 - Parcela 9007
Referencia Catastral	28062A008090070001KX
Coordenadas UTM 89 ETRS89	X: 444461 - Y:4532371
Descripción	
Equipamiento de helipuerto en uso.	
Tipología	
Nº de plantas	0
Superficie construida	700
Materiales	Hormigón
Estado de conservación	Regular
Fecha de Construcción	2008
Uso	
Adecuado	Si
Calificación Urbanística	No
Zona Periurbana	No
Impacto Visual	Entorno cercano
Servicios	
Energía eléctrica	No
Abastecimiento de agua	No
Saneamiento-Depuradora	No
Telecomunicaciones	No
Tipo de acceso	Camino. Vía pecuaria.
Observaciones	
Helipuerto equipamiento municipal	

GARGANTA DE LOS MONTES

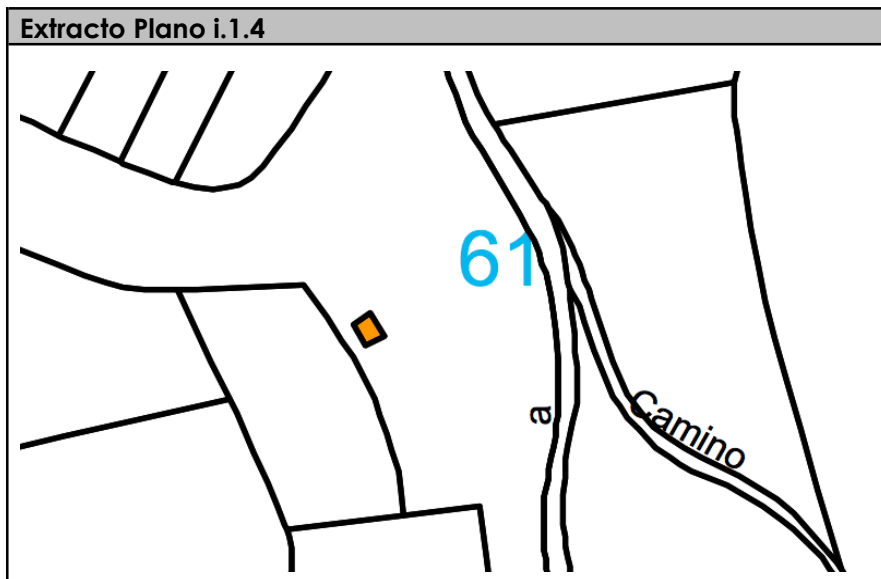

Fotografía



Extracto Plano i.1.4

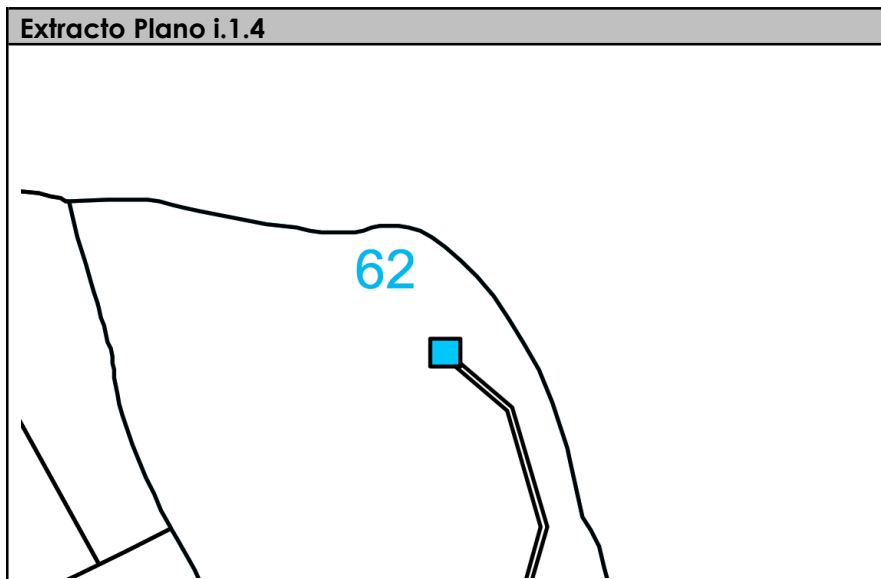


Denominación	
DEPÓSITO	
Ubicación	
<i>Emplazamiento</i>	Polígono 8 - Parcela 9007
<i>Referencia Catastral</i>	28062A008090070001KX
<i>Coordenadas UTM 89 ETRS89</i>	X: 444496 - Y:4532060
Descripción	
Equipamiento de depósito en uso.	
Tipología	
<i>Nº de plantas</i>	0
<i>Superficie construida</i>	30
<i>Materiales</i>	Hormigón
<i>Estado de conservación</i>	Regular
<i>Fecha de Construcción</i>	1970
Uso	
<i>Adecuado</i>	Si
<i>Calificación Urbanística</i>	No
<i>Zona Periurbana</i>	No
<i>Impacto Visual</i>	Entorno próximo
Servicios	
<i>Energía eléctrica</i>	No
<i>Abastecimiento de agua</i>	No
<i>Saneamiento-Depuradora</i>	No
<i>Telecomunicaciones</i>	No
<i>Tipo de acceso</i>	Camino. Vía pecuaria.
Observaciones	
Depósito equipamiento municipal.	



GARGANTA DE LOS MONTES

Denominación	
TORRE DE VIGILANCIA	
Ubicación	
<i>Emplazamiento</i>	Polígono 8 - Parcela 1
<i>Referencia Catastral</i>	28062A008000010000JF
<i>Coordenadas UTM 89 ETRS89</i>	X: 443717 - Y:4531815
Descripción	
Torre de vigilancia en uso.	
Tipología	
<i>Nº de plantas</i>	10
<i>Superficie construida</i>	10
<i>Materiales</i>	Perfiles metálicos
<i>Estado de conservación</i>	Bueno
<i>Fecha de Construcción</i>	1980
Uso	
<i>Adecuado</i>	Si
<i>Calificación Urbanística</i>	No
<i>Zona Periurbana</i>	No
<i>Impacto Visual</i>	Entorno amplio
Servicios	
<i>Energía eléctrica</i>	No
<i>Abastecimiento de agua</i>	No
<i>Saneamiento-Depuradora</i>	No
<i>Telecomunicaciones</i>	No
<i>Tipo de acceso</i>	Camino
Observaciones	
Torre de vigilancia existente equipamiento municipal.	



GARGANTA DE LOS MONTES

Denominación	
ANTENAS	
Ubicación	
<i>Emplazamiento</i>	Polígono 10 - Parcela 802
<i>Referencia Catastral</i>	28062A010008020000JJ
<i>Coordenadas UTM 89 ETRS89</i>	X: 443090 - Y:4527050
Descripción	
Antenas en uso.	
Tipología	
<i>Nº de plantas</i>	25 m.
<i>Superficie construida</i>	20
<i>Materiales</i>	Perfiles metálicos
<i>Estado de conservación</i>	Bueno
<i>Fecha de Construcción</i>	1980
Uso	
<i>Adecuado</i>	Si
<i>Calificación Urbanística</i>	No
<i>Zona Periurbana</i>	No
<i>Impacto Visual</i>	Entorno amplio
Servicios	
<i>Energía eléctrica</i>	Si
<i>Abastecimiento de agua</i>	No
<i>Saneamiento-Depuradora</i>	No
<i>Telecomunicaciones</i>	No
<i>Tipo de acceso</i>	Camino
Observaciones	
Antenas existentes equipamiento.	

Fotografía



Extracto Plano i.1.4

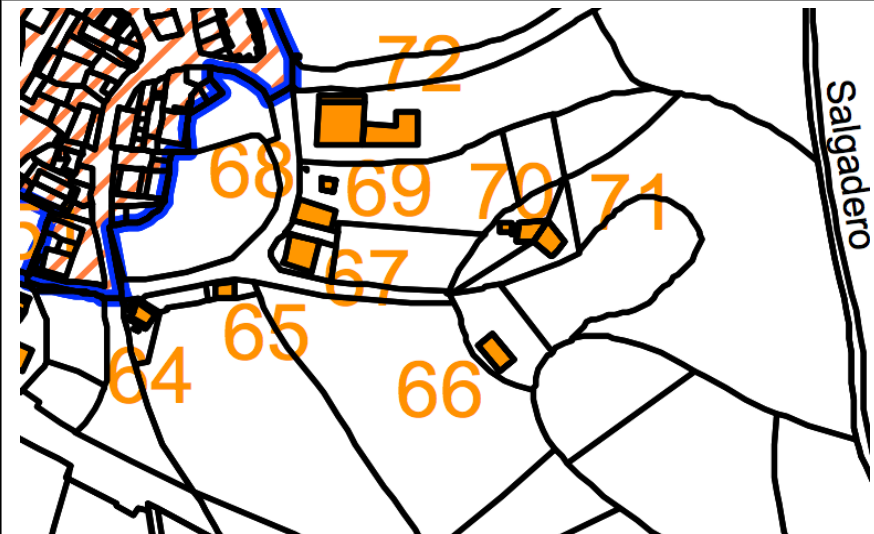


Denominación	
VIVIENDA	
Ubicación	
Emplazamiento	DS PAJAR F 5
Referencia Catastral	002502500VL43C0001FJ
Coordenadas UTM 89 ETRS89	X: 444452 - Y:4532658
Descripción	
Vivienda unifamiliar en uso.	
Tipología	
Nº de plantas	2
Superficie construida	101
Materiales	Mampostería, enfoscado y teja
Estado de conservación	Bueno
Fecha de Construcción	1990
Uso	
Adecuado	No
Calificación Urbanística	No
Zona Periurbana	Si
Impacto Visual	Entorno cercano
Servicios	
Energía eléctrica	Si
Abastecimiento de agua	Si
Saneamiento-Depuradora	Si
Telecomunicaciones	Si
Tipo de acceso	Calle. Vía pecuaria.
Observaciones	
Vivienda existente fuera de ordenación sin expediente urbanístico.	

Fotografía



Extracto Plano i.1.4



Denominación	
NAVE	

Ubicación	
Emplazamiento	Polígono 6 - Parcela 127
Referencia Catastral	28062A006001270000JU
Coordenadas UTM 89 ETRS89	X: 444481 - Y:4532667

Descripción	
Nave de uso agropecuario en uso.	

Tipología	
Nº de plantas	1
Superficie construida	33
Materiales	Mampostería de piedra y tejas
Estado de conservación	Malo
Fecha de Construcción	1975

Uso	
Adecuado	No
Calificación Urbanística	No
Zona Periurbana	Si
Impacto Visual	Entorno cercano

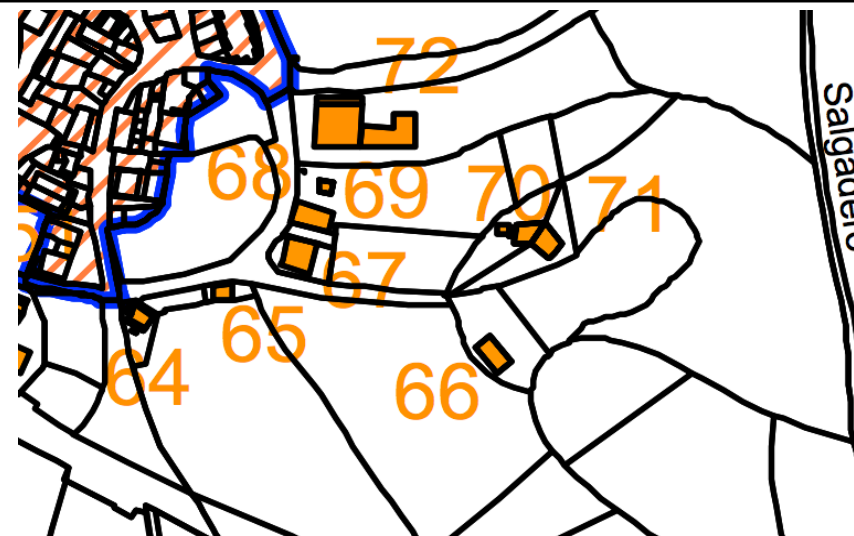
Servicios	
Energía eléctrica	No
Abastecimiento de agua	No
Saneamiento-Depuradora	No
Telecomunicaciones	No
Tipo de acceso	Calle

Observaciones	
Nave existente fuera de ordenación sin expediente urbanístico.	

Fotografía



Extracto Plano i.1.4



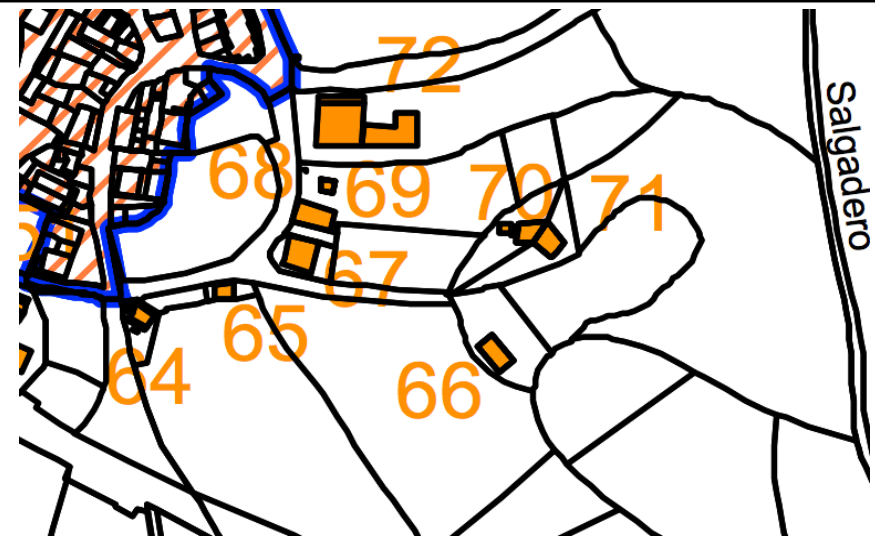
GARGANTA DE LOS MONTES

Denominación	
VIVIENDA/GARAJE	
Ubicación	
Emplazamiento	DS PAJAR F 6
Referencia Catastral	002502600VL43C0001MJ
Coordenadas UTM 89 ETRS89	X: 444576 - Y:4532645
Descripción	
Vivienda unifamiliar y garaje en uso.	
Tipología	
Nº de plantas	1/1
Superficie construida	70/60
Materiales	Mampostería de piedra y teja
Estado de conservación	Bueno/Bueno
Fecha de Construcción	1981/1981
Uso	
Adecuado	No
Calificación Urbanística	No
Zona Periurbana	Si
Impacto Visual	Entorno próximo
Servicios	
Energía eléctrica	Si
Abastecimiento de agua	Si
Saneamiento-Depuradora	Si
Telecomunicaciones	No
Tipo de acceso	Calle
Observaciones	
Vivienda y garaje existente fuera de ordenación sin expediente urbanístico.	

Fotografía



Extracto Plano i.1.4



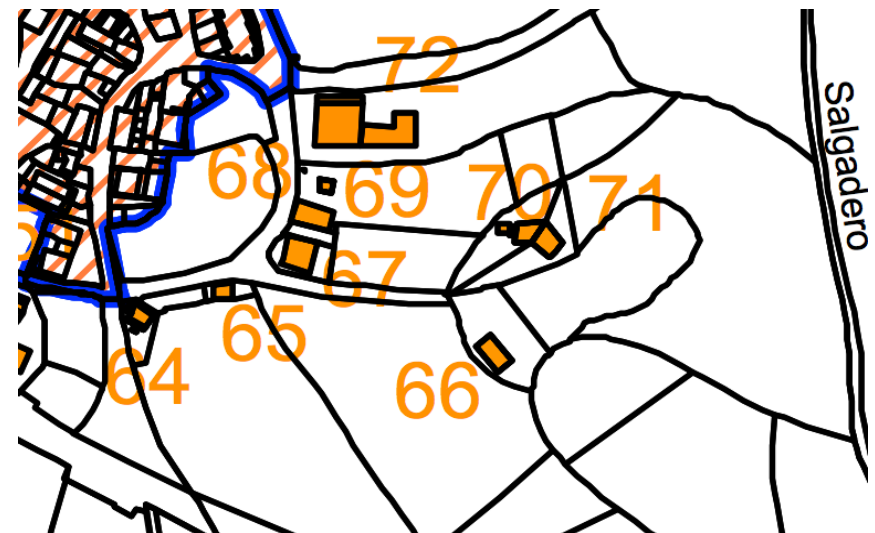
GARGANTA DE LOS MONTES

Denominación	
VIVIENDA/GARAJE	
Ubicación	
Emplazamiento	DS PAJAR F 6
Referencia Catastral	002502400VL43C0001TJ
Coordenadas UTM 89 ETRS89	X: 444508 - Y:4532680
Descripción	
Vivienda unifamiliar y garaje en uso.	
Tipología	
Nº de plantas	2/1
Superficie construida	198/99
Materiales	Mampostería, enfoscado y teja
Estado de conservación	Bueno/Regular
Fecha de Construcción	1983/1983
Uso	
Adecuado	No
Calificación Urbanística	No
Zona Periurbana	Si
Impacto Visual	Entorno amplio
Servicios	
Energía eléctrica	Si
Abastecimiento de agua	Si
Saneamiento-Depuradora	Si
Telecomunicaciones	No
Tipo de acceso	Calle
Observaciones	
Vivienda y garaje existentes fuera de ordenación sin expediente urbanístico.	

Fotografía



Extracto Plano i.1.4

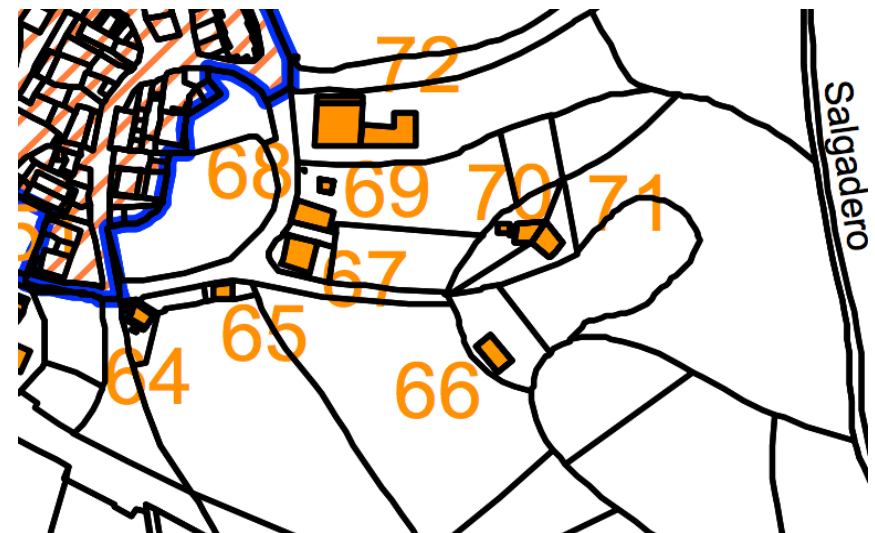


Denominación	
VIVIENDA/GARAJE	
Ubicación	
Emplazamiento	Polígono 6 - Parcela 14
Referencia Catastral	28062A006000140001KY
Coordenadas UTM 89 ETRS89	X: 444512 - Y:4532694
Descripción	
Vivienda unifamiliar y garaje en uso.	
Tipología	
Nº de plantas	2/1
Superficie construida	206/103
Materiales	Mampostería, enfoscado y teja
Estado de conservación	Bueno/Bueno
Fecha de Construcción	1991/1991
Uso	
Adecuado	No
Calificación Urbanística	No
Zona Periurbana	Si
Impacto Visual	Entorno amplio
Servicios	
Energía eléctrica	Si
Abastecimiento de agua	Si
Saneamiento-Depuradora	Si
Telecomunicaciones	Si
Tipo de acceso	Calle
Observaciones	
Vivienda y garaje existentes fuera de ordenación sin expediente urbanístico.	

Fotografía



Extracto Plano i.1.4

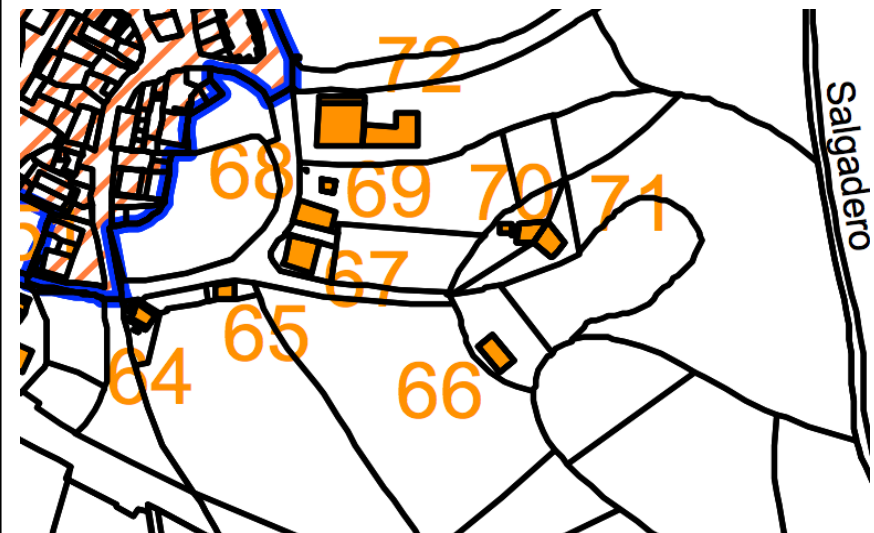


Denominación	
CENTRO DE TRANSFORMACIÓN	
Ubicación	
Emplazamiento	DS PAJAR F 1
Referencia Catastral	002501800VL43C0001QJ
Coordenadas UTM 89 ETRS89	X: 444517 - Y:4532705
Descripción	
Equipamiento de centro de transformación en uso.	
Tipología	
Nº de plantas	1
Superficie construida	10
Materiales	Mampostería, enfoscado y teja
Estado de conservación	Regular
Fecha de Construcción	1949
Uso	
Adecuado	Si
Calificación Urbanística	No
Zona Periurbana	Si
Impacto Visual	Entorno amplio
Servicios	
Energía eléctrica	Si
Abastecimiento de agua	No
Saneamiento-Depuradora	No
Telecomunicaciones	No
Tipo de acceso	Calle
Observaciones	
Centro de transformación infraestructuras.	

Fotografía



Extracto Plano i.1.4



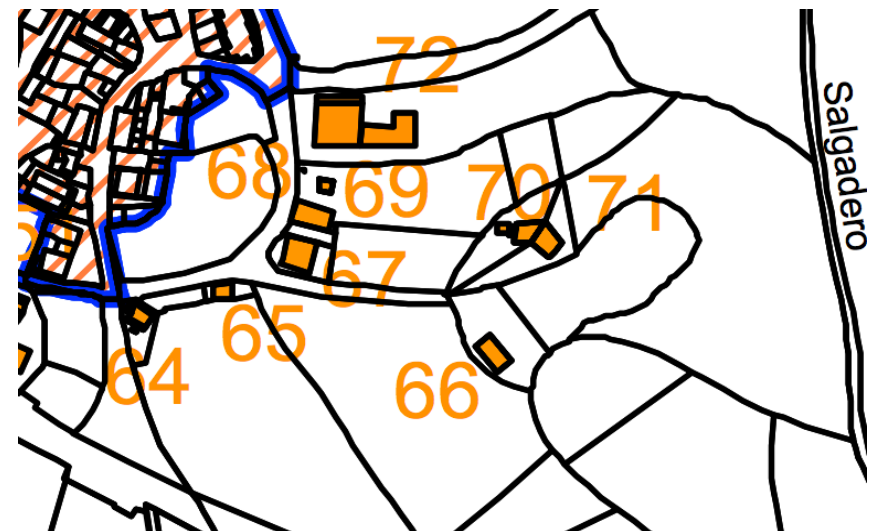
GARGANTA DE LOS MONTES

Denominación	
VIVIENDA	
Ubicación	
Emplazamiento	DS PAJAR F 2
Referencia Catastral	002501600VL43C0001YJ
Coordenadas UTM 89 ETRS89	X: 444588 - Y:4532688
Descripción	
Vivienda unifamiliar en uso.	
Tipología	
Nº de plantas	1
Superficie construida	58
Materiales	Ladrillo, enfoscado y teja
Estado de conservación	Bueno
Fecha de Construcción	1979
Uso	
Adecuado	No
Calificación Urbanística	No
Zona Periurbana	Si
Impacto Visual	Entorno cercano
Servicios	
Energía eléctrica	Si
Abastecimiento de agua	Si
Saneamiento-Depuradora	Si
Telecomunicaciones	No
Tipo de acceso	Calle
Observaciones	
Vivienda existente fuera de ordenación sin expediente urbanístico.	

Fotografía



Extracto Plano i.1.4

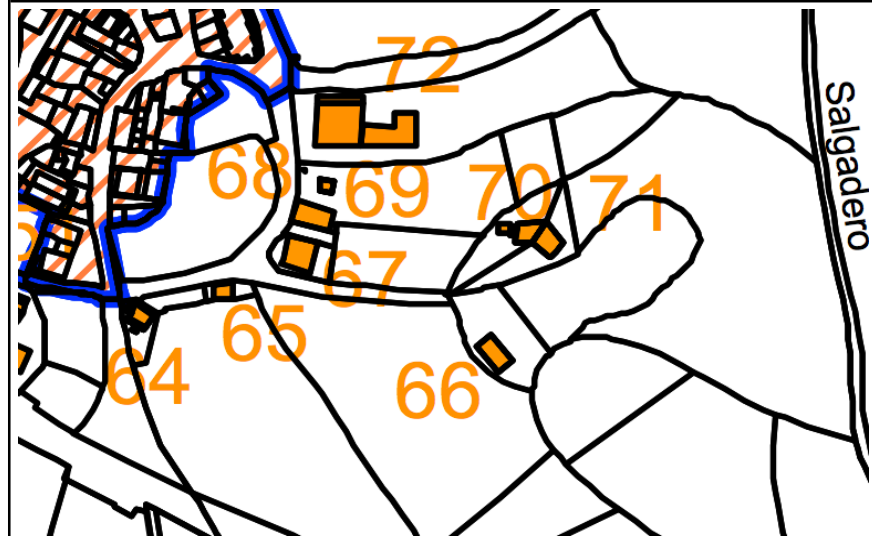


Denominación	
VIVIENDA	
Ubicación	
Emplazamiento	DS PAJAR F 3
Referencia Catastral	002501700VL43C0001GJ
Coordenadas UTM 89 ETRS89	X: 444595 - Y:4532686
Descripción	
Vivienda unifamiliar en uso.	
Tipología	
Nº de plantas	1
Superficie construida	76
Materiales	Mampostería, enfoscado y teja
Estado de conservación	Bueno
Fecha de Construcción	1979
Uso	
Adecuado	No
Calificación Urbanística	No
Zona Periurbana	Si
Impacto Visual	Entorno cercano
Servicios	
Energía eléctrica	Si
Abastecimiento de agua	Si
Saneamiento-Depuradora	Si
Telecomunicaciones	No
Tipo de acceso	Calle
Observaciones	
Vivienda existente fuera de ordenación sin expediente urbanístico.	

Fotografía



Extracto Plano i.1.4

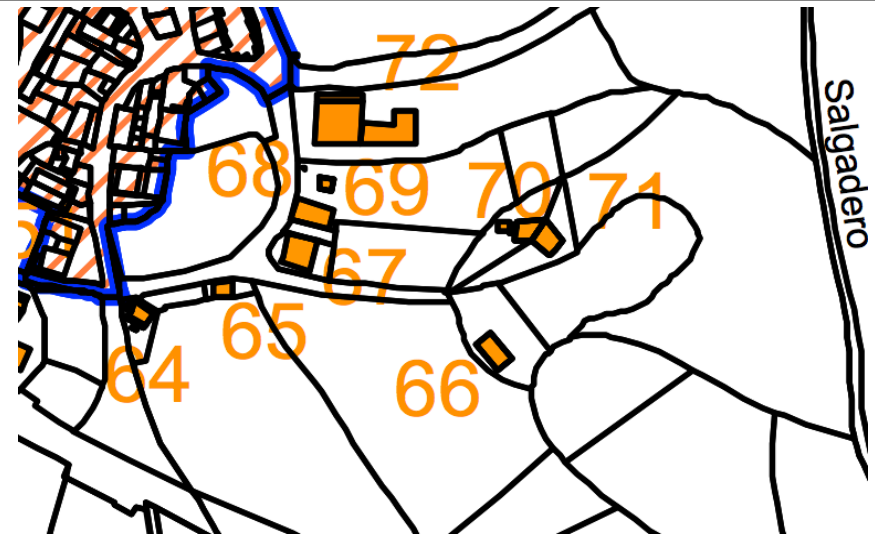


Denominación	
HOSTELERÍA/ALMACÉN/GARAJE	
Ubicación	
Emplazamiento	Polígono 6 - Parcela 13
Referencia Catastral	28062A006000130001KB
Coordenadas UTM 89 ETRS89	X: 444521 - Y:4532727
Descripción	
Equipamiento hostelero con almacén y garaje en uso.	
Tipología	
Nº de plantas	2/1/1
Superficie construida	380/215/246
Materiales	Mampostería de piedra y teja
Estado de conservación	Bueno/Bueno/Bueno
Fecha de Construcción	2005/2005/2005
Uso	
Adecuado	No
Calificación Urbanística	No
Zona Periurbana	Si
Impacto Visual	Entorno cercano
Servicios	
Energía eléctrica	Si
Abastecimiento de agua	Si
Saneamiento-Depuradora	Si
Telecomunicaciones	Si
Tipo de acceso	Calle
Observaciones	
Equipamiento hostelero con almacén y garaje existente fuera de ordenación sin expediente urbanístico. Obra parada.	

Fotografía



Extracto Plano i.1.4




Denominación	
VIVIENDA/ALMACÉN/GARAJE	
Ubicación	
Emplazamiento	Polígono 6 - Parcela 25
Referencia Catastral	28062A006000250001KO
Coordenadas UTM 89 ETRS89	X: 444452 - Y:4532881
Descripción	
Vivienda unifamiliar, almacén y garaje en uso.	
Tipología	
Nº de plantas	2/1/1
Superficie construida	161/5/150
Materiales	Mampostería, chapado piedra, teja
Estado de conservación	Bueno/Bueno/Bueno
Fecha de Construcción	1975/1975/1975
Uso	
Adecuado	No
Calificación Urbanística	No
Zona Periurbana	Si
Impacto Visual	Entorno próximo
Servicios	
Energía eléctrica	Si
Abastecimiento de agua	Si
Saneamiento-Depuradora	Si
Telecomunicaciones	Si
Tipo de acceso	Calle
Observaciones	
Vivienda, almacén y garaje existentes fuera de ordenación sin expediente urbanístico.	

GARGANTA DE LOS MONTES

Fotografía



Extracto Plano i.1.4



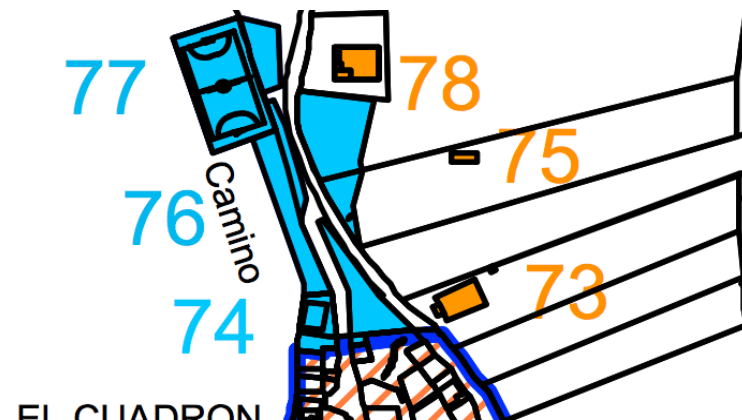
Denominación	
CONSULTORIO LOCAL EL CUADRÓN	
Ubicación	
Emplazamiento	CL REINA 19
Referencia Catastral	4530438VL4343S0001RI
Coordenadas UTM 89 ETRS89	X: 444400 - Y:4532873
Descripción	
Equipamiento sanitario (clínica) en uso.	
Tipología	
Nº de plantas	2
Superficie construida	243
Materiales	Mampostería, chapado piedra, teja
Estado de conservación	Bueno
Fecha de Construcción	1997
Uso	
Adecuado	Si
Calificación Urbanística	No
Zona Periurbana	No
Impacto Visual	Entorno amplio
Servicios	
Energía eléctrica	Si
Abastecimiento de agua	Si
Saneamiento-Depuradora	Si
Telecomunicaciones	Si
Tipo de acceso	Calle
Observaciones	
Equipamiento sanitario municipal.	

GARGANTA DE LOS MONTES

Fotografía



Extracto Plano i.1.4




Denominación	
NAVE AGROPECUARIA	
Ubicación	
Emplazamiento	Polígono 6 - Parcela 27
Referencia Catastral	28062A006000270000JE
Coordenadas UTM 89 ETRS89	X: 444453 - Y:4532933
Descripción	
Nave agropecuaria en uso.	
Tipología	
Nº de plantas	1
Superficie construida	30
Materiales	Mampostería, enfoscado y teja
Estado de conservación	Regular
Fecha de Construcción	1975
Uso	
Adecuado	Si
Calificación Urbanística	No
Zona Periurbana	Si
Impacto Visual	Entorno cercano
Servicios	
Energía eléctrica	No
Abastecimiento de agua	No
Saneamiento-Depuradora	No
Telecomunicaciones	No
Tipo de acceso	Calle
Observaciones	
Nace agropecuaria existente fuera de ordenación sin expediente urbanístico.	

Fotografía



Extracto Plano i.1.4



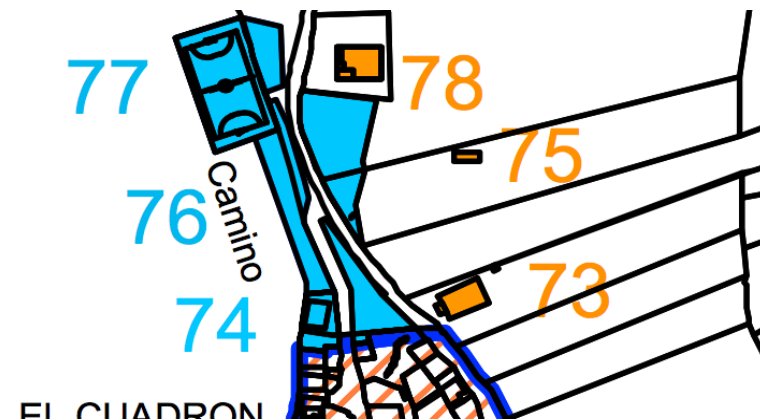
Denominación	
JUEGOS RECREATIVOS	
Ubicación	
<i>Emplazamiento</i>	Polígono 5 - Parcela 9006
<i>Referencia Catastral</i>	28062A005090060000JD
<i>Coordenadas UTM 89 ETRS89</i>	X: 444388 - Y:4532934
Descripción	
Juegos recreativos infantiles en uso.	
Tipología	
<i>Nº de plantas</i>	0
<i>Superficie construida</i>	2223
<i>Materiales</i>	Madera y cimentación hormigón
<i>Estado de conservación</i>	Bueno
<i>Fecha de Construcción</i>	2010
Uso	
<i>Adecuado</i>	Si
<i>Calificación Urbanística</i>	Autorización
<i>Zona Periurbana</i>	Si
<i>Impacto Visual</i>	Entorno amplio
Servicios	
<i>Energía eléctrica</i>	No
<i>Abastecimiento de agua</i>	No
<i>Saneamiento-Depuradora</i>	No
<i>Telecomunicaciones</i>	No
<i>Tipo de acceso</i>	Calle
Observaciones	
Juegos recreativos para niños en parque infantil municipal.	

GARGANTA DE LOS MONTES

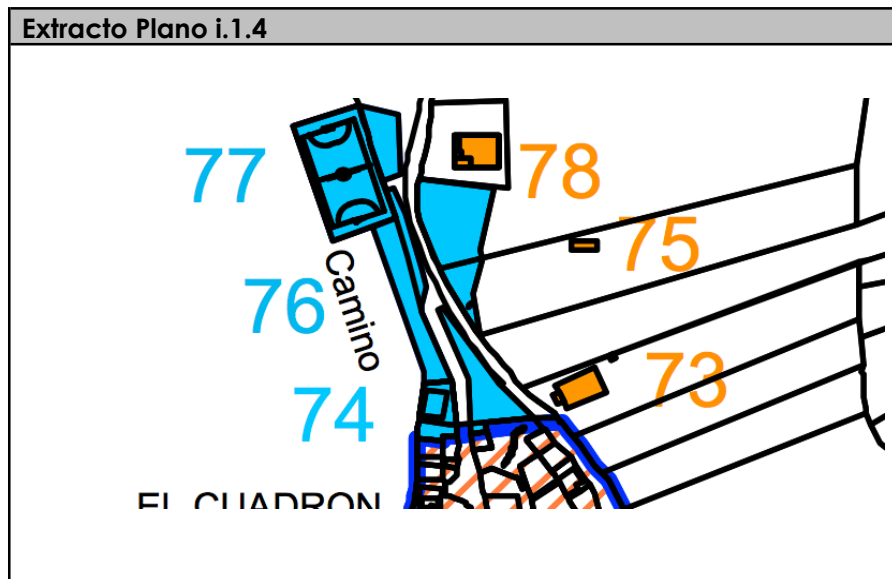
Fotografía



Extracto Plano i.1.4

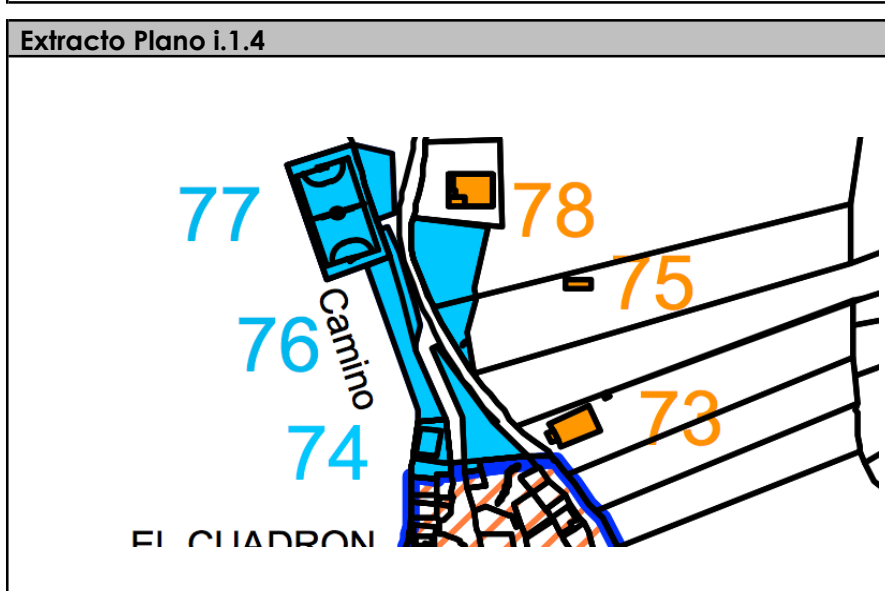


Denominación	
PISTA DEPORTIVA	
Ubicación	
<i>Emplazamiento</i>	Polígono 5 - Parcela 9006
<i>Referencia Catastral</i>	28062A005100190000JQ
<i>Coordenadas UTM 89 ETRS89</i>	X: 444366 - Y:4532960
Descripción	
Equipamiento de pista deportiva en uso.	
Tipología	
<i>Nº de plantas</i>	0
<i>Superficie construida</i>	1070
<i>Materiales</i>	Hormigón
<i>Estado de conservación</i>	Bueno
<i>Fecha de Construcción</i>	1999
Uso	
<i>Adecuado</i>	Si
<i>Calificación Urbanística</i>	Autorización
<i>Zona Periurbana</i>	No
<i>Impacto Visual</i>	Entorno amplio
Servicios	
<i>Energía eléctrica</i>	No
<i>Abastecimiento de agua</i>	No
<i>Saneamiento-Depuradora</i>	No
<i>Telecomunicaciones</i>	No
<i>Tipo de acceso</i>	Calle
Observaciones	
Equipamiento de pista deportiva municipal.	



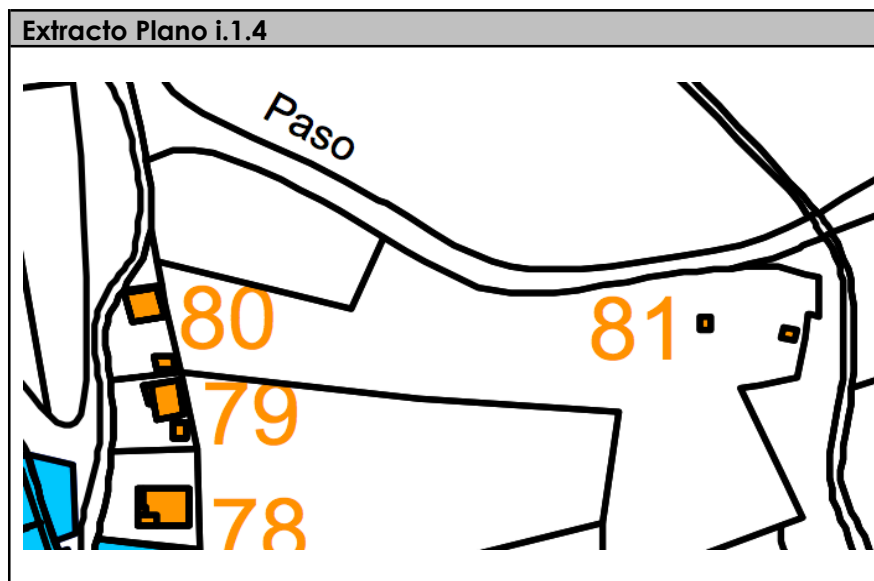
GARGANTA DE LOS MONTES

Denominación	
VIVIENDA/GARAJE	
Ubicación	
Emplazamiento	CL MAN. FDZ
Referencia Catastral	002002500VL43C0001SJ
Coordenadas UTM 89 ETRS89	X: 444414 - Y:4532968
Descripción	
Vivienda unifamiliar y garaje en uso.	
Tipología	
Nº de plantas	1/1
Superficie construida	127/21
Materiales	Ladrillo visto y teja
Estado de conservación	Bueno
Fecha de Construcción	1997/1997
Uso	
Adecuado	No
Calificación Urbanística	No
Zona Periurbana	Si
Impacto Visual	Entorno amplio
Servicios	
Energía eléctrica	Si
Abastecimiento de agua	Si
Saneamiento-Depuradora	Si
Telecomunicaciones	Si
Tipo de acceso	Calle
Observaciones	
Vivienda y garaje existentes fuera de ordenación sin expediente urbanístico.	



GARGANTA DE LOS MONTES

Denominación	
VIVIENDA/ALMACÉN/GARAJE	
Ubicación	
Emplazamiento	DS ERAS 19
Referencia Catastral	002002400VL43C0001EJ
Coordenadas UTM 89 ETRS89	X: 444414 - Y:4533003
Descripción	
Vivienda unifamiliar,almacén y garaje en uso.	
Tipología	
Nº de plantas	2/1/1
Superficie construida	156/28/34
Materiales	Mampostería de piedra y teja
Estado de conservación	Bueno/Bueno/Bueno
Fecha de Construcción	1979/1979/1979
Uso	
Adecuado	No
Calificación Urbanística	No
Zona Periurbana	Si
Impacto Visual	Entorno amplio
Servicios	
Energía eléctrica	Si
Abastecimiento de agua	Si
Saneamiento-Depuradora	Si
Telecomunicaciones	Si
Tipo de acceso	Calle
Observaciones	
Vivienda, almacén y garaje existente fuera de ordenación sin expediente urbanístico.	

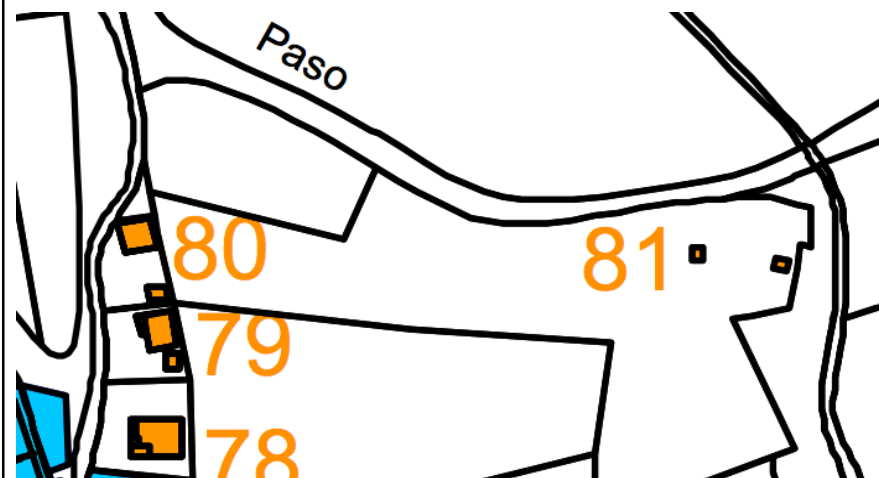


Denominación	
VIVIENDA/ALMACÉN	
Ubicación	
Emplazamiento	DS ERAS 18
Referencia Catastral	002002300VL43C0001JJ
Coordenadas UTM 89 ETRS89	X: 444408 - Y:4533033
Descripción	
Vivienda unifamiliar y almacén en uso.	
Tipología	
Nº de plantas	2/1
Superficie construida	128/3
Materiales	Ladrillo visto y teja
Estado de conservación	Bueno
Fecha de Construcción	1979/1979
Uso	
Adecuado	No
Calificación Urbanística	No
Zona Periurbana	Si
Impacto Visual	Entorno amplio
Servicios	
Energía eléctrica	Si
Abastecimiento de agua	Si
Saneamiento-Depuradora	Si
Telecomunicaciones	Si
Tipo de acceso	Calle
Observaciones	
Vivienda, almacén y garaje existentes fuera de ordenación sin expediente urbanístico.	

Fotografía



Extracto Plano i.1.4



Denominación	
ESTANQUE	

Ubicación	
Emplazamiento	Polígono 6 - Parcela 46
Referencia Catastral	28062A006000460000JT
Coordenadas UTM 89 ETRS89	X: 442007 - Y:4533290

Descripción	
Estanque en uso.	

Tipología	
Nº de plantas	0
Superficie construida	30
Materiales	Ladrillo
Estado de conservación	Regular
Fecha de Construcción	1975

Uso	
Adecuado	Si
Calificación Urbanística	No
Zona Periurbana	No
Impacto Visual	Entorno próximo

Servicios	
Energía eléctrica	No
Abastecimiento de agua	No
Saneamiento-Depuradora	No
Telecomunicaciones	No
Tipo de acceso	Camino

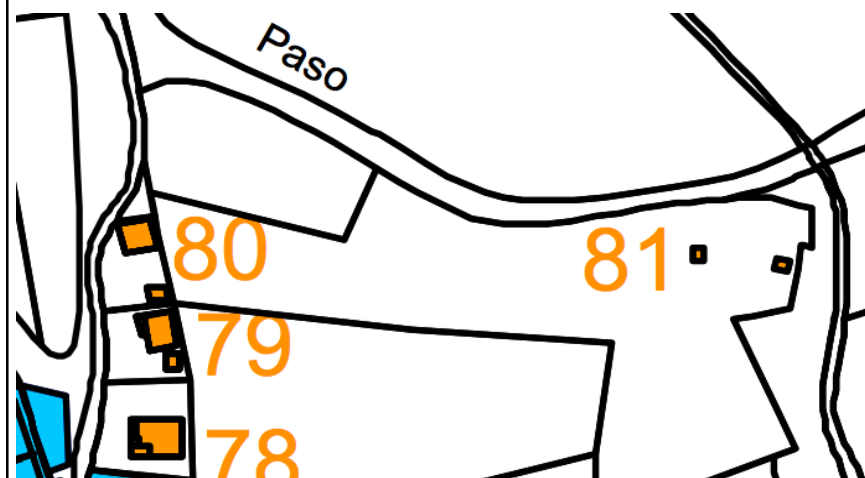
Observaciones	
Estanque existente fuera de ordenación sin expediente urbanístico.	

GARGANTA DE LOS MONTES

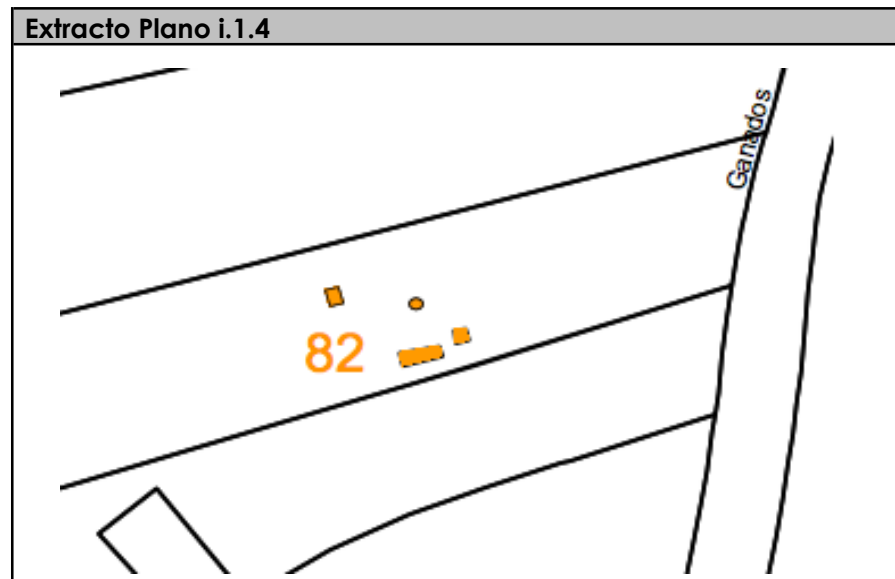
Fotografía



Extracto Plano i.1.4



Denominación	
VIVIENDA ANEXOS Y PISCINA	
Ubicación	
<i>Emplazamiento</i>	Polígono 2 - Parcela 21
<i>Referencia Catastral</i>	28062A002000210000JR
<i>Coordenadas UTM 89 ETRS89</i>	X: 442007 - Y:4533290
Descripción	
Vivienda, anexos y piscina realizados sin licencia.	
Tipología	
<i>Nº de plantas</i>	1
<i>Superficie construida</i>	176
<i>Materiales</i>	Mampostería, enfoscado y teja
<i>Estado de conservación</i>	Regular
<i>Fecha de Construcción</i>	N/D
Uso	
<i>Adecuado</i>	No
<i>Calificación Urbanística</i>	No
<i>Zona Periurbana</i>	No
<i>Impacto Visual</i>	Entorno próximo
Servicios	
<i>Energía eléctrica</i>	No
<i>Abastecimiento de agua</i>	No
<i>Saneamiento-Depuradora</i>	No
<i>Telecomunicaciones</i>	No
<i>Tipo de acceso</i>	Camino
Observaciones	
Vivienda, anexos y piscina con expediente de infracción urbanística.	



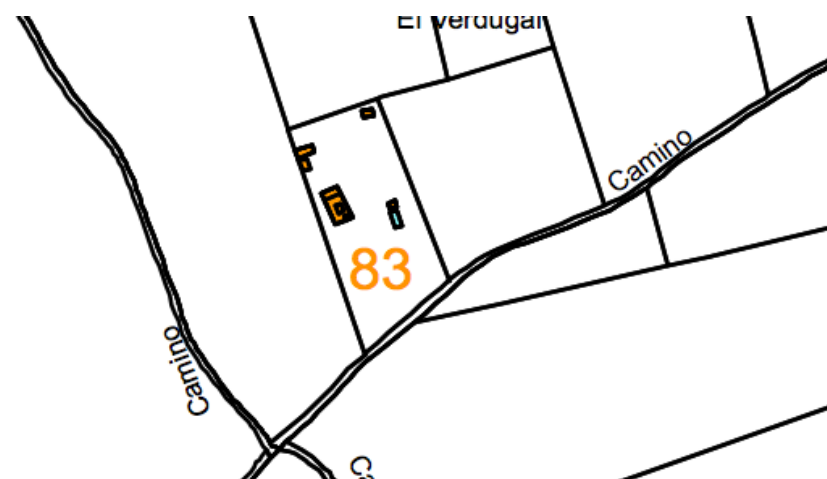
Denominación	
VIVIENDA/ALMACÉN/PISCINA	
Ubicación	
Emplazamiento	DS VERDUGAL 1
Referencia Catastral	001200100VL43C0001OJ
Coordenadas UTM 89 ETRS89	X: 441744 - Y:4533476
Descripción	
Vivienda unifamiliar, almacén y piscina en uso.	
Tipología	
Nº de plantas	2/1/1
Superficie construida	123/94/26
Materiales	Ladrillo, enfoscado y teja
Estado de conservación	Buena/Buena/Buena
Fecha de Construcción	1979/1979/1982
Uso	
Adecuado	No
Calificación Urbanística	No
Zona Periurbana	No
Impacto Visual	Entorno próximo
Servicios	
Energía eléctrica	Si
Abastecimiento de agua	Si
Saneamiento-Depuradora	Fosa séptica
Telecomunicaciones	No
Tipo de acceso	Camino
Observaciones	
Vivienda, almacén y piscina existente fuera de ordenación sin expediente urbanístico.	

GARGANTA DE LOS MONTES

Fotografía



Extracto Plano i.1.4



Denominación	
ALMACÉN/ALMACÉN/PISCINA	
Ubicación	
Emplazamiento	Polígono 1 - Parcela 55
Referencia Catastral	28062A001000550001KI
Coordenadas UTM 89 ETRS89	X: 441497 - Y:4533620
Descripción	
Dos almacenes y piscina en uso.	
Tipología	
Nº de plantas	1/1/1
Superficie construida	47/60/79
Materiales	Ladrillo, enfoscado y chapa
Estado de conservación	Bueno/Bueno/Bueno
Fecha de Construcción	1999/1999/1999
Uso	
Adecuado	No
Calificación Urbanística	No
Zona Periurbana	No
Impacto Visual	Entorno próximo
Servicios	
Energía eléctrica	Si
Abastecimiento de agua	Si
Saneamiento-Depuradora	Fosa séptica
Telecomunicaciones	No
Tipo de acceso	Camino
Observaciones	
Dos almacenes y una piscina existentes fuera de ordenación sin expediente urbanístico.	

GARGANTA DE LOS MONTES

Fotografía



Extracto Plano i.1.4



GARGANTA DE LOS MONTES

Denominación	
VIVIENDA/ALMACÉN	
Ubicación	
Emplazamiento	DS VERDUGAL 4
Referencia Catastral	001200400VL43C0001DJ
Coordenadas UTM 89 ETRS89	X: 441442 - Y:4533585
Descripción	
Vivienda unifamiliar y almacén en uso.	
Tipología	
Nº de plantas	1/1
Superficie construida	88/93
Materiales	Ladrillo, enfoscado y teja
Estado de conservación	Regular
Fecha de Construcción	1992/1992
Uso	
Adecuado	No
Calificación Urbanística	No
Zona Periurbana	No
Impacto Visual	Entorno próximo
Servicios	
Energía eléctrica	Si
Abastecimiento de agua	Si
Saneamiento-Depuradora	Fosa séptica
Telecomunicaciones	No
Tipo de acceso	Camino
Observaciones	
Vivienda y almacén existentes fuera de ordenación sin expediente urbanístico.	

Fotografía



Extracto Plano i.1.4

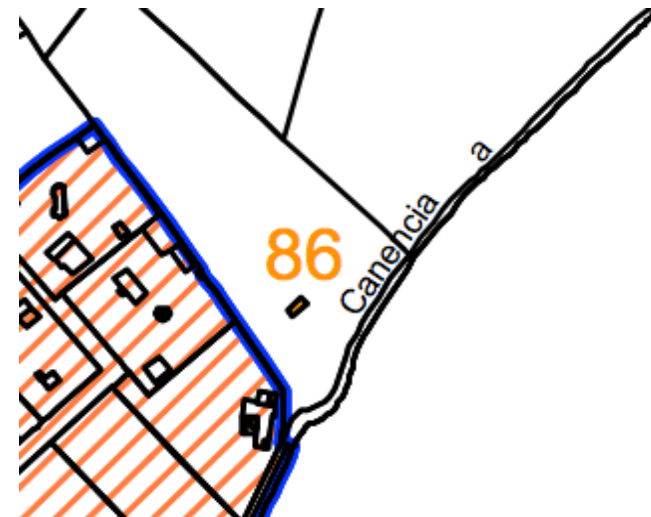


Denominación	
ESTANQUE	
Ubicación	
<i>Emplazamiento</i>	Polígono 1 - Parcela 52
<i>Referencia Catastral</i>	28062A001000520000JE
<i>Coordenadas UTM 89 ETRS89</i>	X: 441475 - Y:4533159
Descripción	
Estanque en uso.	
Tipología	
<i>Nº de plantas</i>	0
<i>Superficie construida</i>	28
<i>Materiales</i>	Ladrillo
<i>Estado de conservación</i>	Malo
<i>Fecha de Construcción</i>	2006
Uso	
<i>Adecuado</i>	Si
<i>Calificación Urbanística</i>	No
<i>Zona Periurbana</i>	No
<i>Impacto Visual</i>	Entorno cercano
Servicios	
<i>Energía eléctrica</i>	No
<i>Abastecimiento de agua</i>	No
<i>Saneamiento-Depuradora</i>	No
<i>Telecomunicaciones</i>	No
<i>Tipo de acceso</i>	Camino
Observaciones	
Estanque existente fuera de ordenación sin expediente urbanístico.	

Fotografía

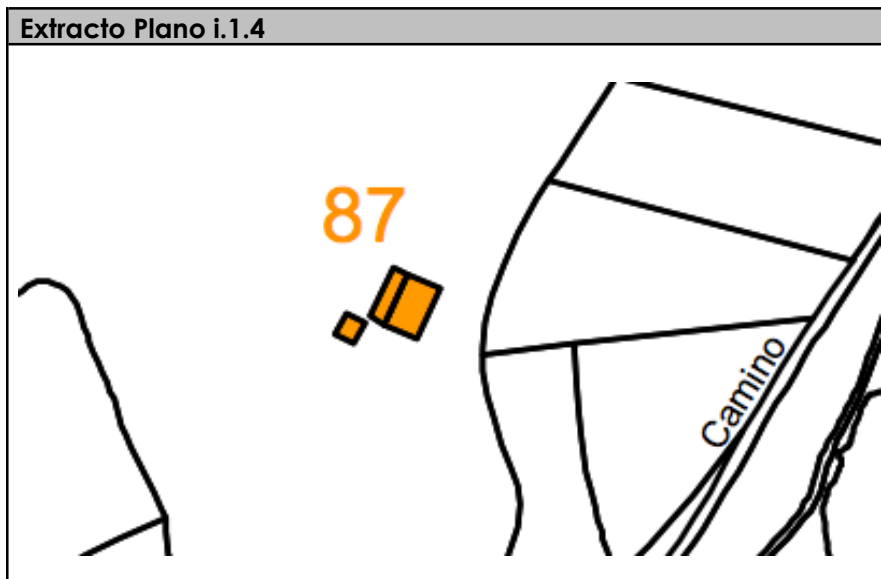


Extracto Plano i.1.4



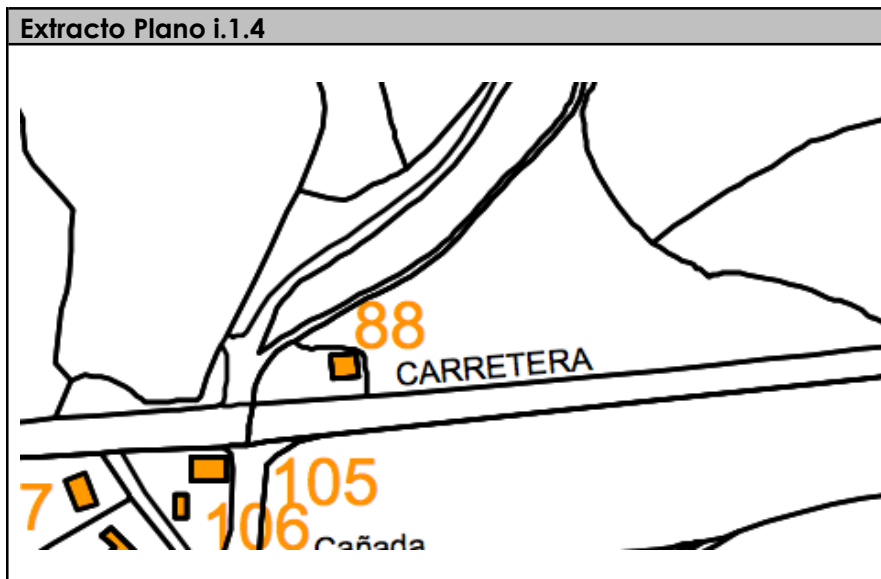
GARGANTA DE LOS MONTES

Denominación	
VIVIENDA/ALMACÉN	
Ubicación	
<i>Emplazamiento</i>	Polígono 1 - Parcela 27
<i>Referencia Catastral</i>	28062A001000270001KZ
<i>Coordenadas UTM 89 ETRS89</i>	X: 441070 - Y:4532763
Descripción	
Vivienda unifamiliar y almacén en uso.	
Tipología	
<i>Nº de plantas</i>	2/1
<i>Superficie construida</i>	640/64
<i>Materiales</i>	Ladrillo, enfoscado y teja
<i>Estado de conservación</i>	Regular
<i>Fecha de Construcción</i>	1999/1999
Uso	
<i>Adecuado</i>	No
<i>Calificación Urbanística</i>	No
<i>Zona Periurbana</i>	No
<i>Impacto Visual</i>	Entorno próximo
Servicios	
<i>Energía eléctrica</i>	Si
<i>Abastecimiento de agua</i>	Si
<i>Saneamiento-Depuradora</i>	Fosa séptica
<i>Telecomunicaciones</i>	No
<i>Tipo de acceso</i>	Camino. Vía pecuaria.
Observaciones	
Vivienda y almacén existentes fuera de ordenación sin expediente urbanístico.	



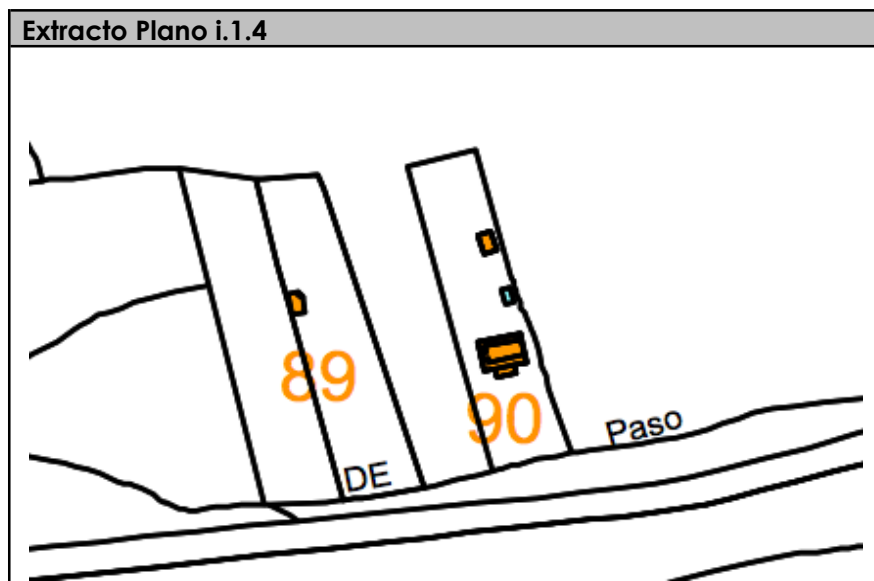

Denominación	
VIVIENDA	
Ubicación	
Emplazamiento	DS PAJARILLA 16
Referencia Catastral	002200100VL43C0001ZJ
Coordenadas UTM 89 ETRS89	X: 441118 - Y:4532578
Descripción	
Vivienda unifamiliar en uso.	
Tipología	
Nº de plantas	2
Superficie construida	124
Materiales	Mampostería, enfoscado y teja
Estado de conservación	Bueno
Fecha de Construcción	1950
Uso	
Adecuado	No
Calificación Urbanística	No
Zona Periurbana	No
Impacto Visual	Entorno cercano
Servicios	
Energía eléctrica	Si
Abastecimiento de agua	Si
Saneamiento-Depuradora	Fosa séptica
Telecomunicaciones	No
Tipo de acceso	Camino
Observaciones	
Vivienda existente fuera de ordenación sin expediente urbanístico.	

GARGANTA DE LOS MONTES



GARGANTA DE LOS MONTES

Denominación	
VIVIENDA	
Ubicación	
Emplazamiento	DS SEGADILLOS 2
Referencia Catastral	002200600VL43C0001BJ
Coordenadas UTM 89 ETRS89	X: 441394 - Y:4532680
Descripción	
Vivienda unifamiliar en uso.	
Tipología	
Nº de plantas	1
Superficie construida	44
Materiales	Ladrillo y chapa
Estado de conservación	Malo
Fecha de Construcción	1982
Uso	
Adecuado	No
Calificación Urbanística	No
Zona Periurbana	No
Impacto Visual	Entorno cercano
Servicios	
Energía eléctrica	Si
Abastecimiento de agua	Si
Saneamiento-Depuradora	No
Telecomunicaciones	No
Tipo de acceso	Carretera
Observaciones	
Vivienda existente fuera de ordenación sin expediente urbanístico.	



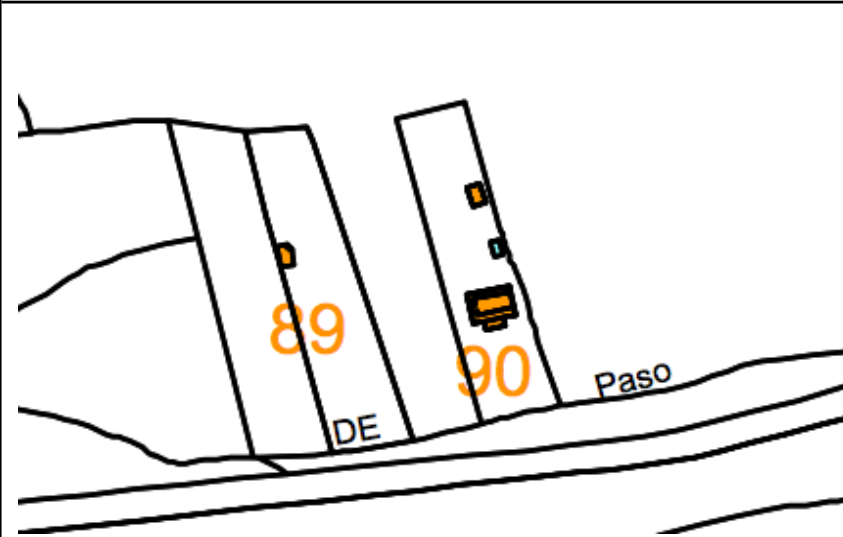
Denominación	
VIVIENDA/ALMACÉN/PISCINA	
Ubicación	
Emplazamiento	DS SEGADILLOS 1
Referencia Catastral	002200500VL43C0001AJ
Coordenadas UTM 89 ETRS89	X: 441476 - Y:4532661
Descripción	
Vivienda unifamiliar, almacén y piscina en uso.	
Tipología	
Nº de plantas	2/1/1
Superficie construida	318/246/20
Materiales	Ladrillo, enfoscado y teja
Estado de conservación	Regular
Fecha de Construcción	1980/1980/1980
Uso	
Adecuado	No
Calificación Urbanística	No
Zona Periurbana	No
Impacto Visual	Entorno cercano
Servicios	
Energía eléctrica	Si
Abastecimiento de agua	Si
Saneamiento-Depuradora	Fosa séptica
Telecomunicaciones	No
Tipo de acceso	Carretera
Observaciones	
Vivienda, almacén y piscina existentes fuera de ordenación sin expediente urbanístico.	

GARGANTA DE LOS MONTES

Fotografía



Extracto Plano i.1.4



Denominación	
NAVE AGROPECUARIA	
Ubicación	
<i>Emplazamiento</i>	Polígono 14 - Parcela 276
<i>Referencia Catastral</i>	28062A014002760000JQ
<i>Coordenadas UTM 89 ETRS89</i>	X: 441955 - Y:4532453
Descripción	
Nave agropecuaria en uso.	
Tipología	
<i>Nº de plantas</i>	1
<i>Superficie construida</i>	357
<i>Materiales</i>	Perfiles y chapa metálica
<i>Estado de conservación</i>	Regular
<i>Fecha de Construcción</i>	2007
Uso	
<i>Adecuado</i>	Si
<i>Calificación Urbanística</i>	No
<i>Zona Periurbana</i>	No
<i>Impacto Visual</i>	Entorno próximo
Servicios	
<i>Energía eléctrica</i>	No
<i>Abastecimiento de agua</i>	Si
<i>Saneamiento-Depuradora</i>	Fosa séptica
<i>Telecomunicaciones</i>	No
<i>Tipo de acceso</i>	Camino
Observaciones	
Nave agropecuario existente fuera de ordenación sin expediente urbanístico.	

Fotografía



Extracto Plano i.1.4



Denominación	
VIVIENDA/VIVIENDA/ALMACÉN/GARAJE	
Ubicación	
Emplazamiento	DS CERCA 3
Referencia Catastral	002200700VL43C0001YJ
Coordenadas UTM 89 ETRS89	X: 441666 - Y:4532527
Descripción	
Dos vivienda unifamiliares, almacén y garaje en uso.	
Tipología	
Nº de plantas	1/1/1/1
Superficie construida	59/140/27/50
Materiales	Mampostería de ladrillo y teja
Estado de conservación	Buena/Buena/Buena/Buena
Fecha de Construcción	1991/1991/1991/1991
Uso	
Adecuado	No
Calificación Urbanística	No
Zona Periurbana	No
Impacto Visual	Entorno cercano
Servicios	
Energía eléctrica	Si
Abastecimiento de agua	Si
Saneamiento-Depuradora	Fosa séptica
Telecomunicaciones	No
Tipo de acceso	Carretera
Observaciones	
Dos viviendas, almacén y garaje existente fuera de ordenación sin expediente urbanístico.	

GARGANTA DE LOS MONTES

Fotografía



Extracto Plano i.1.4



Denominación	
NAVE AGROPECUARIA	

Ubicación	
Emplazamiento	Polígono 14 - Parcela 291
Referencia Catastral	28062A014002910000JD
Coordenadas UTM 89 ETRS89	X: 441593 - Y:4532531

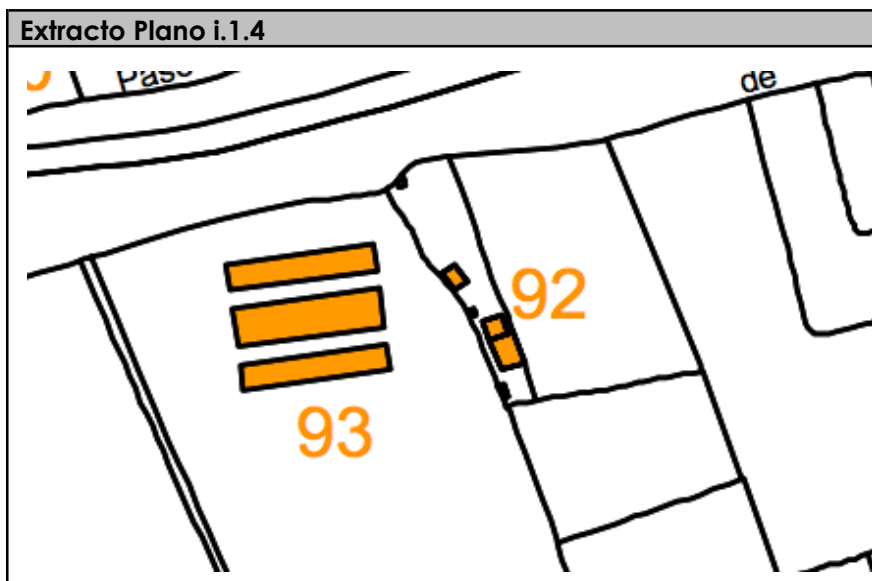
Descripción	
Nave agropecuaria en uso.	

Tipología	
Nº de plantas	1
Superficie construida	357
Materiales	Ladrillo y chapa
Estado de conservación	Bueno
Fecha de Construcción	1975

Uso	
Adecuado	Si
Calificación Urbanística	Si
Zona Periurbana	No
Impacto Visual	Entorno cercano

Servicios	
Energía eléctrica	Si
Abastecimiento de agua	Si
Saneamiento-Depuradora	Fosa séptica
Telecomunicaciones	No
Tipo de acceso	Carretera

Observaciones	
Nave agropecuaria existente con calificación urbanística.	



Denominación	
NAVE AGROPECUARIA	

Ubicación	
Emplazamiento	Polígono 14 - Parcela 202
Referencia Catastral	28062A014002020000JU
Coordenadas UTM 89 ETRS89	X: 441417 - Y:4532478

Descripción	
Nave agropecuaria en uso.	

Tipología	
Nº de plantas	1
Superficie construida	204
Materiales	Perfiles y chapa metálica
Estado de conservación	Bueno
Fecha de Construcción	2014

Uso	
Adecuado	Si
Calificación Urbanística	Si
Zona Periurbana	No
Impacto Visual	Entorno cercano

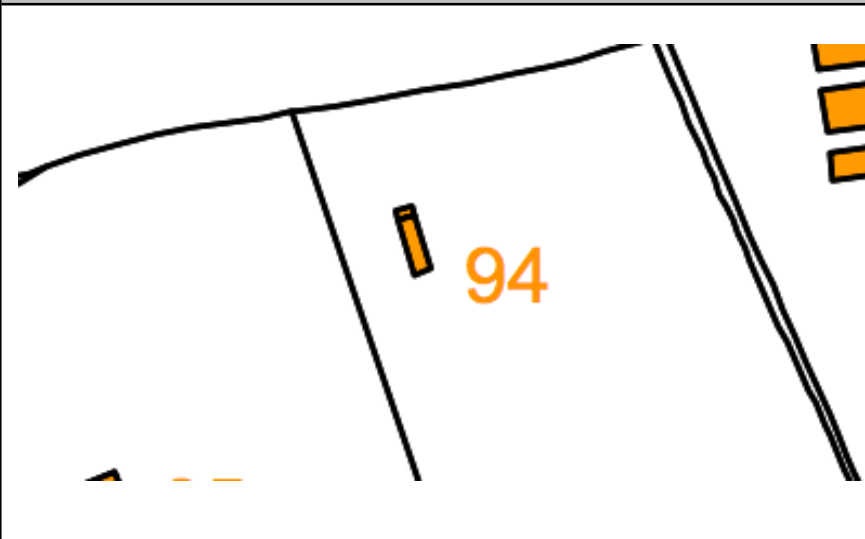
Servicios	
Energía eléctrica	No
Abastecimiento de agua	Si
Saneamiento-Depuradora	No
Telecomunicaciones	No
Tipo de acceso	Camino

Observaciones	
Nave agropecuaria existente con calificación urbanística.	

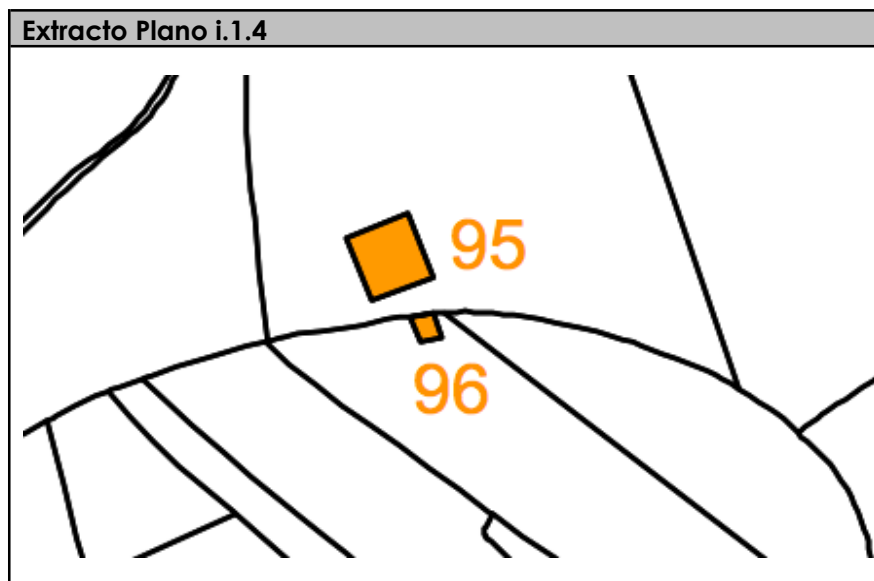
Fotografía



Extracto Plano i.1.4



Denominación	
NAVE AGROPECUARIA	
Ubicación	
<i>Emplazamiento</i>	Polígono 14 - Parcela 295
<i>Referencia Catastral</i>	28062A014002950000JE
<i>Coordenadas UTM 89 ETRS89</i>	X: 441302 - Y:4532377
Descripción	
Nave agropecuaria en uso.	
Tipología	
<i>Nº de plantas</i>	1
<i>Superficie construida</i>	722
<i>Materiales</i>	Perfiles y chapa metálica
<i>Estado de conservación</i>	Bueno
<i>Fecha de Construcción</i>	2017
Uso	
<i>Adecuado</i>	Si
<i>Calificación Urbanística</i>	Si
<i>Zona Periurbana</i>	No
<i>Impacto Visual</i>	Entorno próximo
Servicios	
<i>Energía eléctrica</i>	No
<i>Abastecimiento de agua</i>	No
<i>Saneamiento-Depuradora</i>	Fosa séptica
<i>Telecomunicaciones</i>	No
<i>Tipo de acceso</i>	Camino
Observaciones	
Nave agropecuaria existente con calificación urbanística.	



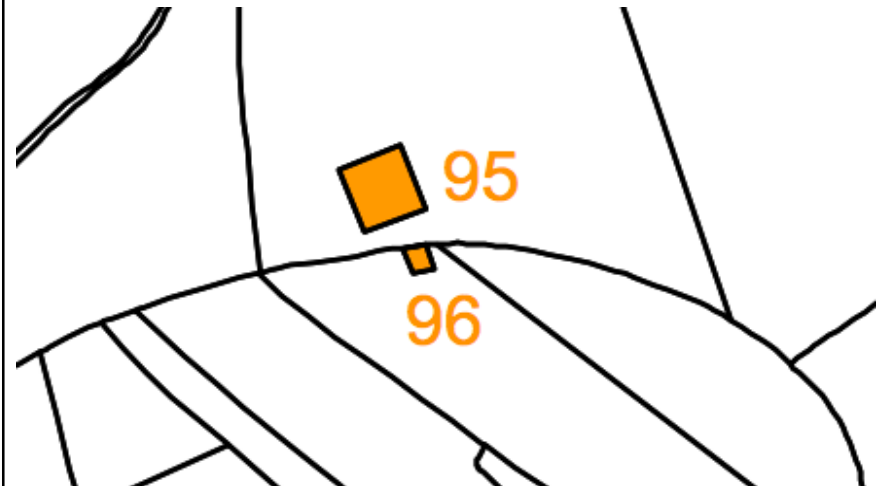
Denominación	
NAVE AGROPECUARIA	
Ubicación	
Emplazamiento	Polígono 14 - Parcela 199
Referencia Catastral	28062A014001990000JS
Coordenadas UTM 89 ETRS89	X: 441317 - Y:4532348
Descripción	
Nave agropecuaria en uso.	
Tipología	
Nº de plantas	1
Superficie construida	250
Materiales	Perfiles y chapas metálicos
Estado de conservación	Regular
Fecha de Construcción	2015
Uso	
Adecuado	Si
Calificación Urbanística	No
Zona Periurbana	No
Impacto Visual	Entorno cercano
Servicios	
Energía eléctrica	No
Abastecimiento de agua	No
Saneamiento-Depuradora	Fosa séptica
Telecomunicaciones	No
Tipo de acceso	Camino
Observaciones	
Nave agropecuaria existente fuera de ordenación sin expediente urbanístico.	

GARGANTA DE LOS MONTES

Fotografía



Extracto Plano i.1.4



Denominación	
NAVE AGROPECUARIAA	

Ubicación	
Emplazamiento	Polígono 14 - Parcela 203
Referencia Catastral	28062A014002030000JH
Coordenadas UTM 89 ETRS89	X: 441619 - Y:4532168

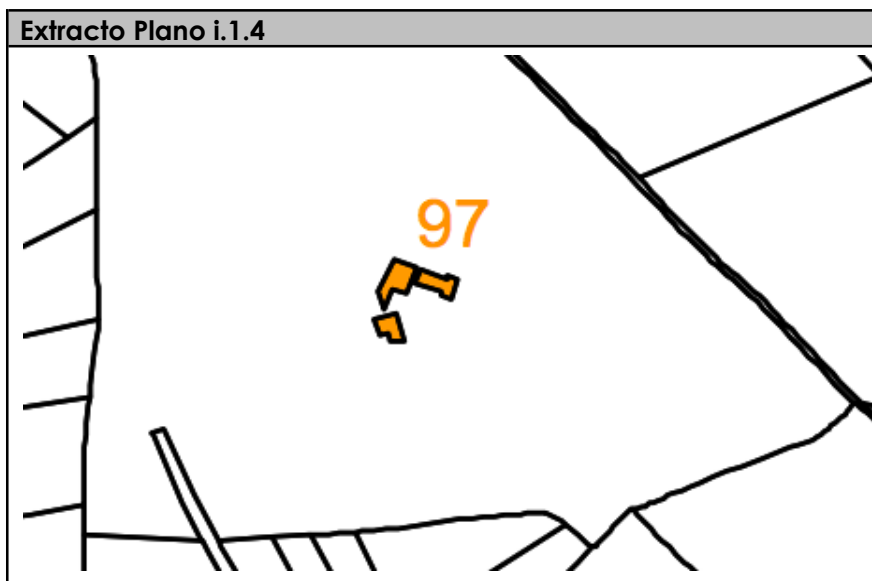
Descripción	
Nave agropecuaria en uso.	

Tipología	
Nº de plantas	1
Superficie construida	355
Materiales	Perfiles y chapa metálica
Estado de conservación	Bueno
Fecha de Construcción	2015

Uso	
Adecuado	Si
Calificación Urbanística	No
Zona Periurbana	No
Impacto Visual	Entorno próximo

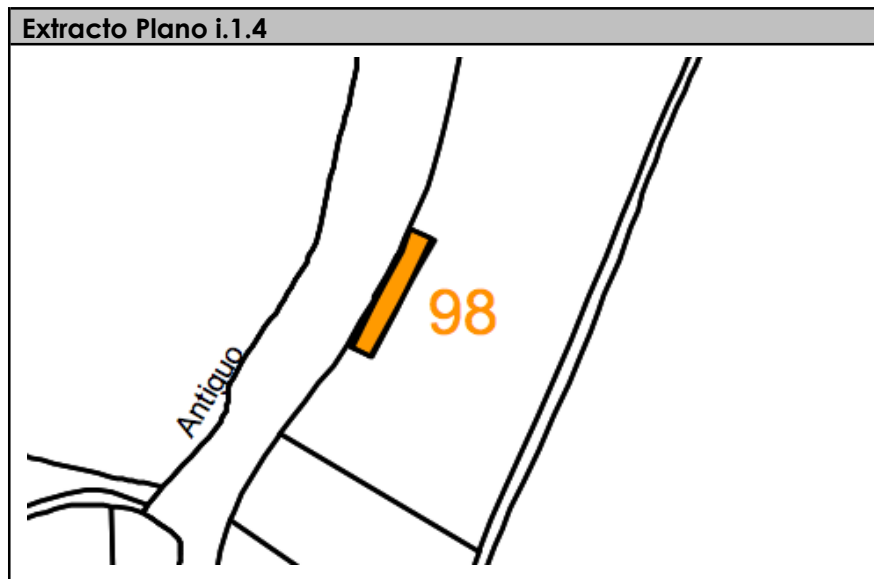
Servicios	
Energía eléctrica	No
Abastecimiento de agua	Si
Saneamiento-Depuradora	No
Telecomunicaciones	No
Tipo de acceso	Camino

Observaciones	
Nave agropecuaria existente fuera de ordenación sin expediente urbanístico.	



GARGANTA DE LOS MONTES

Denominación	
NAVE AGROPECUARIA	
Ubicación	
Emplazamiento	Polígono 8 - Parcela 148
Referencia Catastral	8062A008001480000JA
Coordenadas UTM 89 ETRS89	X: 442320 - Y:4531856
Descripción	
Nave agropecuaria en uso.	
Tipología	
Nº de plantas	1
Superficie construida	593
Materiales	Ladrillo enfoscado y chapa
Estado de conservación	Regular
Fecha de Construcción	1991
Uso	
Adecuado	Si
Calificación Urbanística	No
Zona Periurbana	No
Impacto Visual	Entorno cercano
Servicios	
Energía eléctrica	No
Abastecimiento de agua	Si
Saneamiento-Depuradora	Fosa séptica
Telecomunicaciones	No
Tipo de acceso	Camino
Observaciones	
Nave agropecuaria existente fuera de ordenación sin expediente urbanístico.	



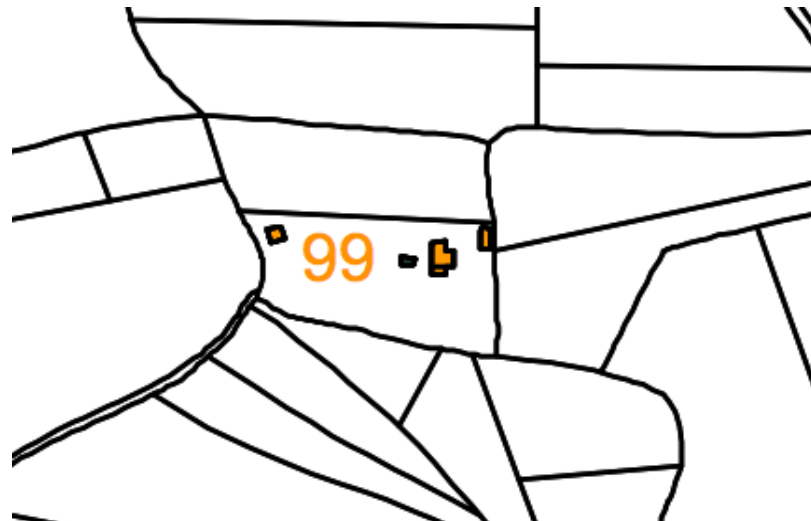
GARGANTA DE LOS MONTES

Denominación	
VIVIENDA/ALMACÉN/PISCINA/GARAJE	
Ubicación	
<i>Emplazamiento</i>	DS MARICUBAS 1
<i>Referencia Catastral</i>	000200300VL43A0001GX
<i>Coordenadas UTM 89 ETRS89</i>	X: 441449 - Y:4531868
Descripción	
Vivienda con almacén, piscina y garaje en uso.	
Tipología	
<i>Nº de plantas</i>	1/1/1/1
<i>Superficie construida</i>	103/35/15/47
<i>Materiales</i>	Mampostería, enfoscado y teja
<i>Estado de conservación</i>	Bueno
<i>Fecha de Construcción</i>	1979/1979/1979/1991
Uso	
<i>Adecuado</i>	No
<i>Calificación Urbanística</i>	No
<i>Zona Periurbana</i>	No
<i>Impacto Visual</i>	Entorno cercano
Servicios	
<i>Energía eléctrica</i>	Si
<i>Abastecimiento de agua</i>	Si
<i>Saneamiento-Depuradora</i>	Fosa séptica
<i>Telecomunicaciones</i>	No
<i>Tipo de acceso</i>	Camino
Observaciones	
Vivienda, almacén, piscina y garaje existente fuera de ordenación sin expediente urbanístico.	

Fotografía



Extracto Plano i.1.4



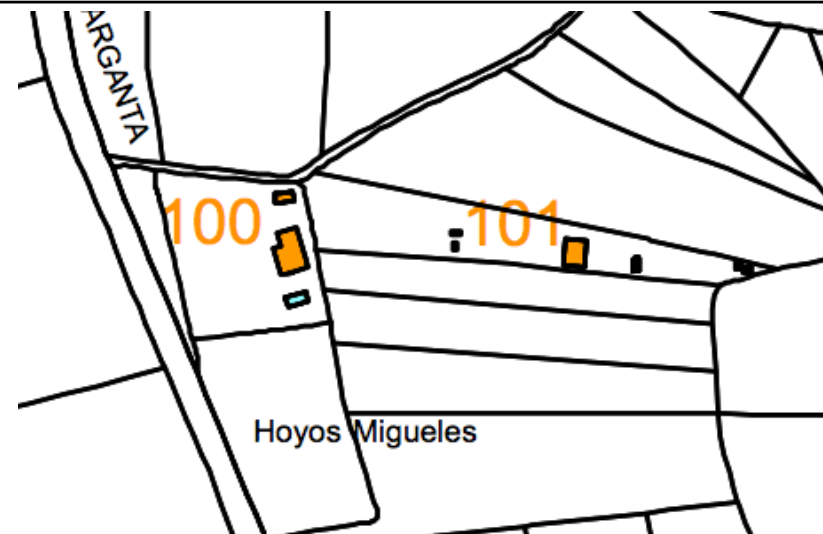
Denominación	
VIVIENDA/ALMACÉN/PISCINA	
Ubicación	
Emplazamiento	DS HOYOS M 2
Referencia Catastral	000700600VL43A0001ZX
Coordenadas UTM 89 ETRS89	X: 441234 - Y:4531728
Descripción	
Vivienda unifamiliar, almacén y piscina en uso.	
Tipología	
Nº de plantas	1/1/1
Superficie construida	200/32/38
Materiales	Mampostería de piedra y teja
Estado de conservación	Regular
Fecha de Construcción	1979/1979/1979
Uso	
Adecuado	No
Calificación Urbanística	No
Zona Periurbana	No
Impacto Visual	Entorno cercano
Servicios	
Energía eléctrica	Si
Abastecimiento de agua	Si
Saneamiento-Depuradora	Fosa séptica
Telecomunicaciones	No
Tipo de acceso	Camino
Observaciones	
Vivienda, almacén y piscina existente fuera de ordenación sin expediente urbanístico.	

GARGANTA DE LOS MONTES

Fotografía

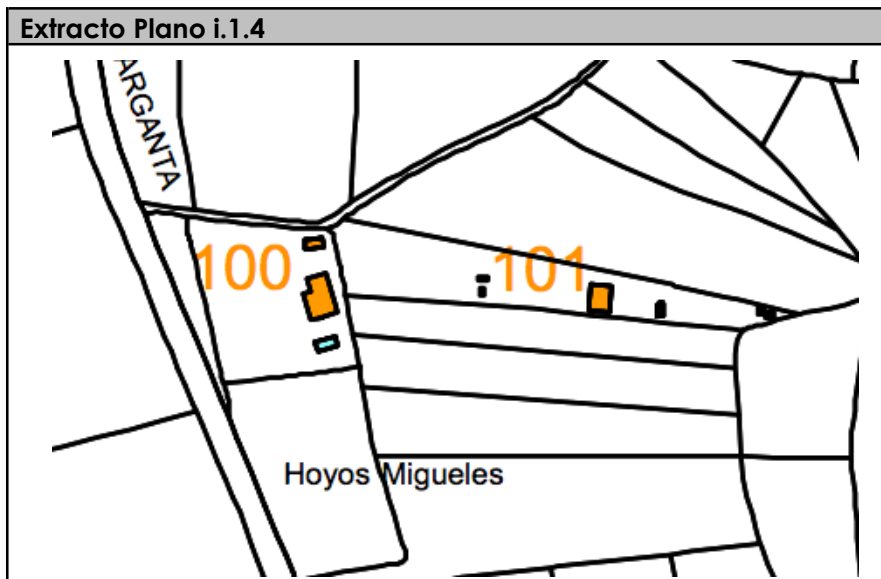


Extracto Plano i.1.4



Denominación	
VIVIENDA/ALMACÉN/PISCINA	
Ubicación	
Emplazamiento	DS HOYOS M 2
Referencia Catastral	000700500VL43A0001SX
Coordenadas UTM 89 ETRS89	X: 441358 - Y:4531727
Descripción	
Vivienda unifamiliar, almacén y piscina en uso.	
Tipología	
Nº de plantas	1/1/1
Superficie construida	107/127/15
Materiales	Mampostería, enfoscado y teja
Estado de conservación	Regular
Fecha de Construcción	1980/1980/1980
Uso	
Adecuado	No
Calificación Urbanística	No
Zona Periurbana	No
Impacto Visual	Entorno cercano
Servicios	
Energía eléctrica	Si
Abastecimiento de agua	Si
Saneamiento-Depuradora	Fosa séptica
Telecomunicaciones	No
Tipo de acceso	Camino
Observaciones	
Vivienda, almacén y piscina existentes fuera de ordenación sin expediente urbanístico.	

GARGANTA DE LOS MONTES



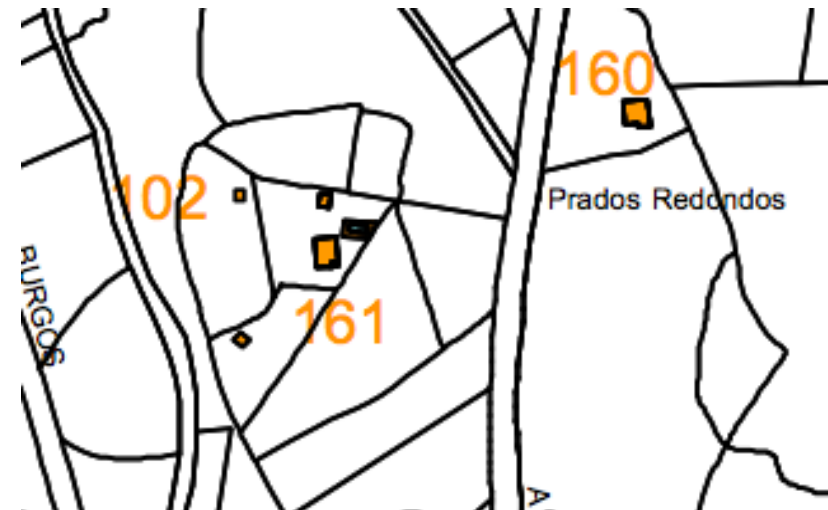
Denominación	
COBERTIZO AGROPECUARIO	
Ubicación	
Emplazamiento	Polígono 13 - Parcela 83
Referencia Catastral	28062A013000830000JF
Coordenadas UTM 89 ETRS89	X: 441614 - Y:4530882
Descripción	
Nave agropecuaria en uso.	
Tipología	
Nº de plantas	1
Superficie construida	12
Materiales	Chapa
Estado de conservación	Regular
Fecha de Construcción	N/D
Uso	
Adecuado	Si
Calificación Urbanística	No
Zona Periurbana	No
Impacto Visual	Entorno próximo
Servicios	
Energía eléctrica	No
Abastecimiento de agua	No
Saneamiento-Depuradora	No
Telecomunicaciones	No
Tipo de acceso	Camino
Observaciones	
Cobertizo agropecuario existente fuera de ordenación sin expediente urbanístico.	

GARGANTA DE LOS MONTES

Fotografía



Extracto Plano i.1.4



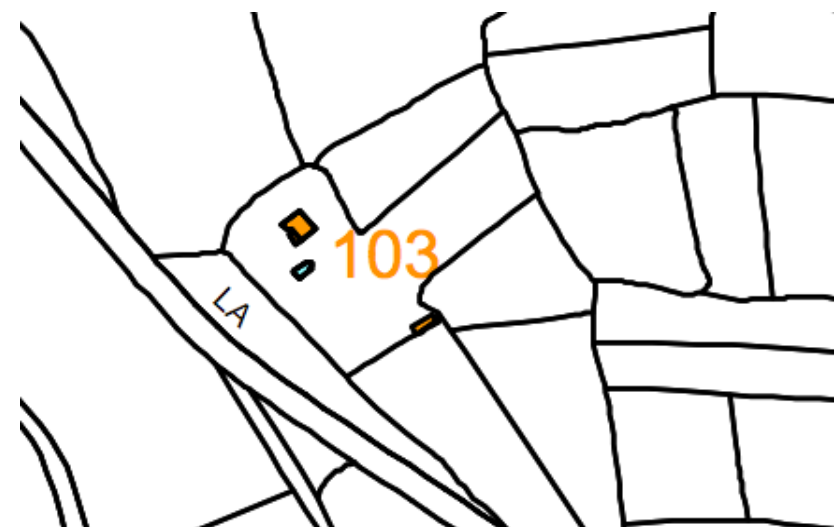
Denominación	
VIVIENDA/ALMACÉN/PISCINA	
Ubicación	
<i>Emplazamiento</i>	DS CERQUILLA 4D
<i>Referencia Catastral</i>	000700700VL43A0001UX
<i>Coordenadas UTM 89 ETRS89</i>	X: 441401 - Y:4531423
Descripción	
Vivienda unifamiliar, almacén y piscina en uso.	
Tipología	
<i>Nº de plantas</i>	1/1/1
<i>Superficie construida</i>	103/89/26
<i>Materiales</i>	Mampostería, enfoscado y teja
<i>Estado de conservación</i>	Bueno/Bueno/Bueno
<i>Fecha de Construcción</i>	1970/1970/1970
Uso	
<i>Adecuado</i>	No
<i>Calificación Urbanística</i>	No
<i>Zona Periurbana</i>	No
<i>Impacto Visual</i>	Entorno cercano
Servicios	
<i>Energía eléctrica</i>	Si
<i>Abastecimiento de agua</i>	Si
<i>Saneamiento-Depuradora</i>	Fosa séptica
<i>Telecomunicaciones</i>	Si
<i>Tipo de acceso</i>	Camino. Vía pecuaria.
Observaciones	
Vivienda, almacén y piscina existente fuera de ordenación sin expediente urbanístico.	

GARGANTA DE LOS MONTES

Fotografía



Extracto Plano i.1.4



Denominación	
CEMENTERIO	

Ubicación	
Emplazamiento	Polígono 14 - Parcela 86
Referencia Catastral	28062A014000860001KA
Coordenadas UTM 89 ETRS89	X: 441999 - Y:4531409

Descripción	
Equipamiento de cementerio en uso.	

Tipología	
Nº de plantas	1
Superficie construida	1070
Materiales	Mampostería, chapado piedra, teja
Estado de conservación	Bueno
Fecha de Construcción	2006

Uso	
Adecuado	Si
Calificación Urbanística	Si
Zona Periurbana	No
Impacto Visual	Entorno cercano

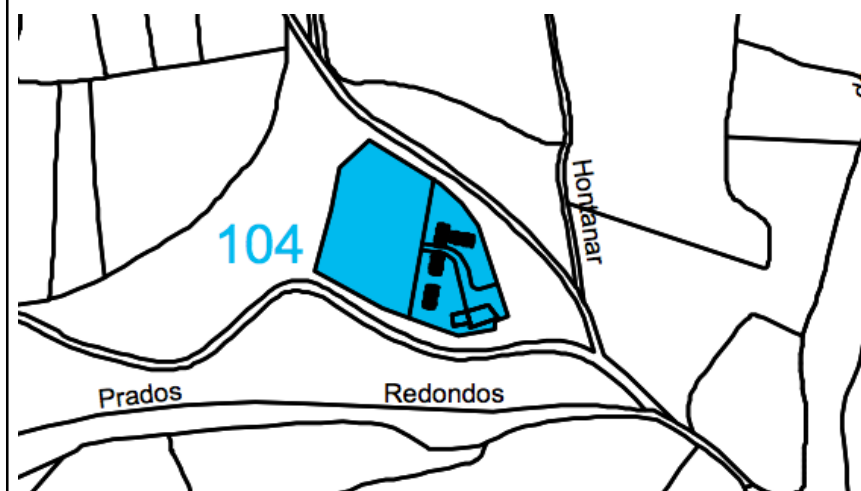
Servicios	
Energía eléctrica	Si
Abastecimiento de agua	No
Saneamiento-Depuradora	Fosa séptica
Telecomunicaciones	No
Tipo de acceso	Calle

Observaciones	
Cementerio existente municipal con calificación urbanística.	

Fotografía



Extracto Plano i.1.4



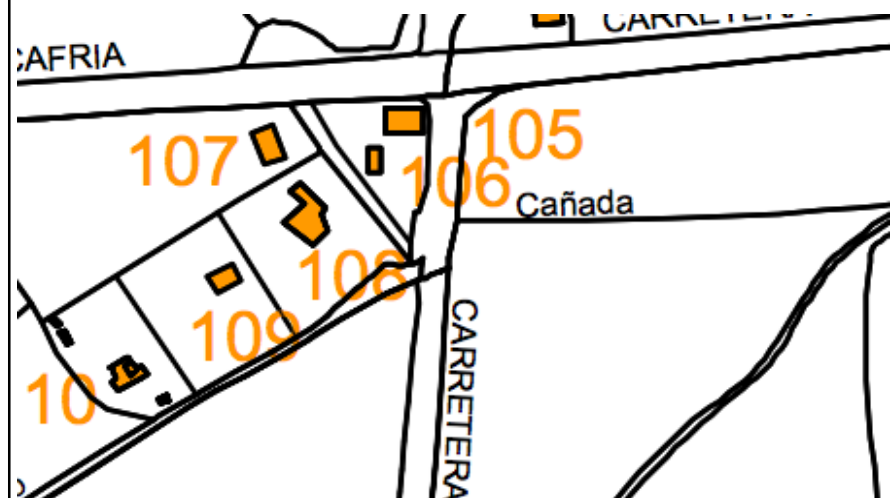
Denominación	
VIVIENDA/LOCAL COMERCIAL	
Ubicación	
Emplazamiento	DS PAJARILLA 17
Referencia Catastral	002200200VL43C0001UJ
Coordenadas UTM 89 ETRS89	X: 441060 - Y:4532534
Descripción	
Edificio sin uso.	
Tipología	
Nº de plantas	2
Superficie construida	278
Materiales	Mampostería, enfoscado y teja
Estado de conservación	Regular
Fecha de Construcción	1932
Uso	
Adecuado	No
Calificación Urbanística	No
Zona Periurbana	No
Impacto Visual	Entorno amplio
Servicios	
Energía eléctrica	Si
Abastecimiento de agua	Si
Saneamiento-Depuradora	Fosa séptica
Telecomunicaciones	No
Tipo de acceso	Carretera
Observaciones	
Edificio sin uso actual existente fuera de ordenación sin expediente urbanístico.	

GARGANTA DE LOS MONTES

Fotografía



Extracto Plano i.1.4



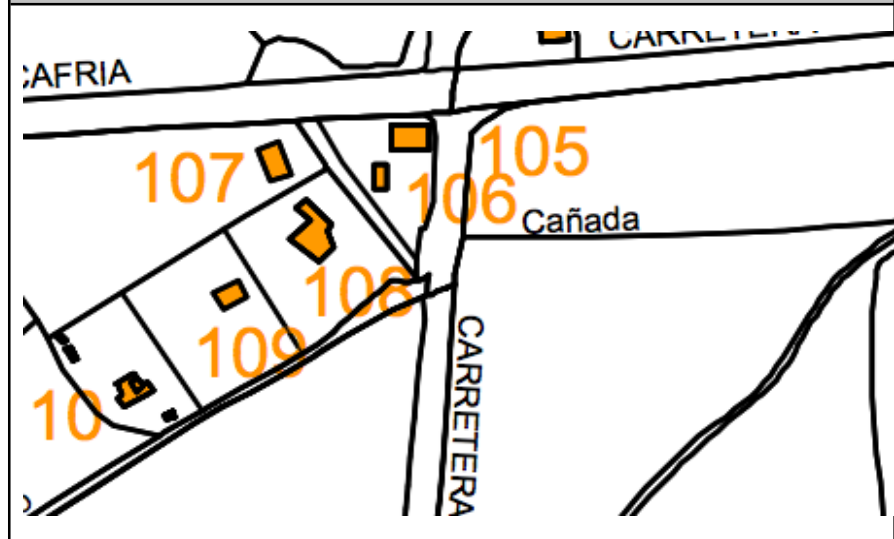
Denominación	
NAVE AGROPECUARIA	
Ubicación	
Emplazamiento	Polígono 12 - Parcela 42
Referencia Catastral	28062A012000420000JF
Coordenadas UTM 89 ETRS89	X: 441048 - Y:4532518
Descripción	
Nave agropecuaria en uso.	
Tipología	
Nº de plantas	1
Superficie construida	51
Materiales	Mampostería, enfoscado y teja
Estado de conservación	Regular
Fecha de Construcción	N/D
Uso	
Adecuado	Si
Calificación Urbanística	No
Zona Periurbana	Si
Impacto Visual	Entorno cercano
Servicios	
Energía eléctrica	No
Abastecimiento de agua	No
Saneamiento-Depuradora	Fosa séptica
Telecomunicaciones	No
Tipo de acceso	Carretera
Observaciones	
Nave agropecuaria existente fuera de ordenación sin expediente urbanístico.	

GARGANTA DE LOS MONTES

Fotografía



Extracto Plano i.1.4



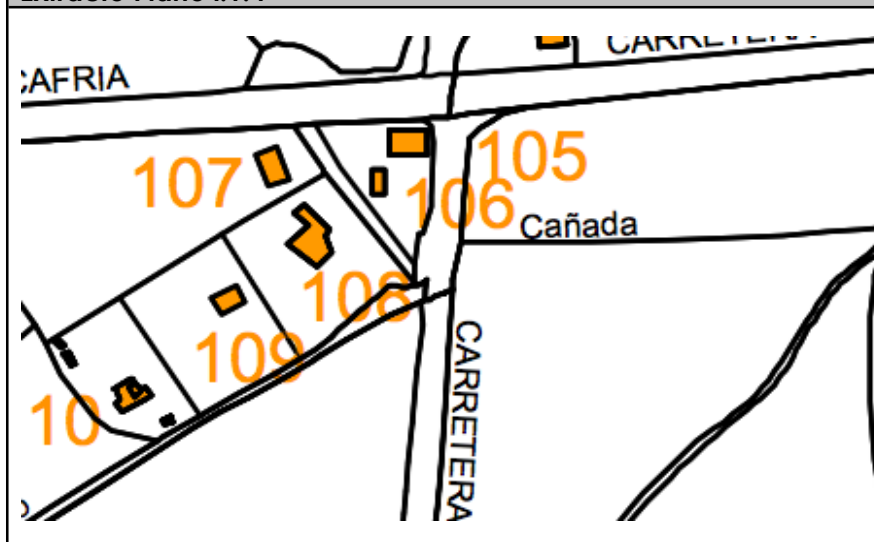
Denominación	
NAVE AGROPECUARIA	
Ubicación	
Emplazamiento	Polígono 12 - Parcela 40
Referencia Catastral	28062A012000400000JL
Coordenadas UTM 89 ETRS89	X: 441006 - Y:4532524
Descripción	
Nave agropecuaria en uso.	
Tipología	
Nº de plantas	1
Superficie construida	126
Materiales	Mampostería, enfoscado y teja
Estado de conservación	Regular
Fecha de Construcción	1975
Uso	
Adecuado	Si
Calificación Urbanística	No
Zona Periurbana	Si
Impacto Visual	Entorno próximo
Servicios	
Energía eléctrica	No
Abastecimiento de agua	No
Saneamiento-Depuradora	Fosa séptica
Telecomunicaciones	No
Tipo de acceso	Carretera
Observaciones	
Nave agropecuaria existente fuera de ordenación sin expediente urbanístico.	

GARGANTA DE LOS MONTES

Fotografía



Extracto Plano i.1.4



Denominación	
VIVIENDA/GARAJE	
Ubicación	
Emplazamiento	DS PAJARILLA 18
Referencia Catastral	002200300VL43C0001HJ
Coordenadas UTM 89 ETRS89	X: 441021 - Y:4532496
Descripción	
Vivienda unifamiliar y garaje en uso.	
Tipología	
Nº de plantas	1/1
Superficie construida	64/30
Materiales	Ladrillo, enfoscado y teja
Estado de conservación	Bueno
Fecha de Construcción	1970/1970
Uso	
Adecuado	No
Calificación Urbanística	No
Zona Periurbana	Si
Impacto Visual	Entorno próximo
Servicios	
Energía eléctrica	Si
Abastecimiento de agua	Si
Saneamiento-Depuradora	Fosa séptica
Telecomunicaciones	Si
Tipo de acceso	Carretera
Observaciones	
Vivienda y garaje existentes fuera de ordenación sin expediente urbanístico.	

GARGANTA DE LOS MONTES

Fotografía
Extracto Plano i.1.4

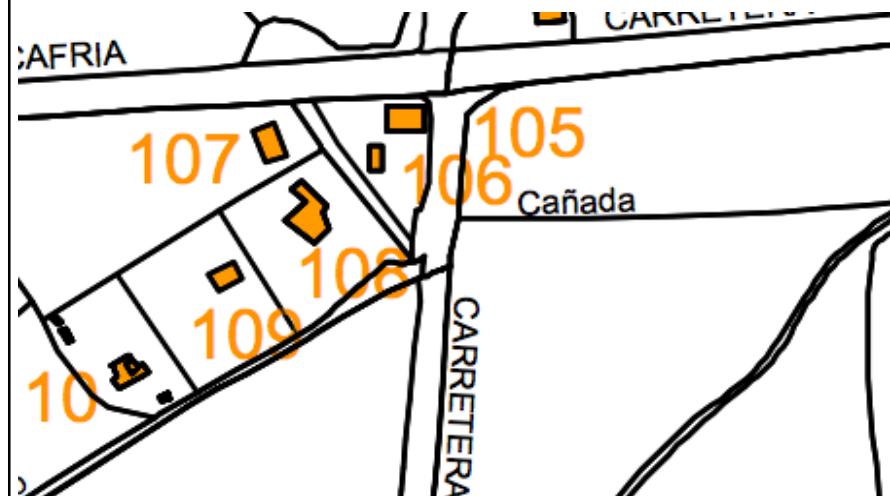
Denominación	
ALMACÉN	
Ubicación	
Emplazamiento	Polígono 12 - Parcela 41
Referencia Catastral	28062A012000410001KY
Coordenadas UTM 89 ETRS89	X: 440988 - Y:4532469
Descripción	
Almacén en uso.	
Tipología	
Nº de plantas	1
Superficie construida	127
Materiales	Mampostería, enfoscado y uralita
Estado de conservación	Regular
Fecha de Construcción	1991
Uso	
Adecuado	Si
Calificación Urbanística	No
Zona Periurbana	Si
Impacto Visual	Entorno próximo
Servicios	
Energía eléctrica	Si
Abastecimiento de agua	Si
Saneamiento-Depuradora	Fosa séptica
Telecomunicaciones	No
Tipo de acceso	Camino
Observaciones	
Almacén existente fuera de ordenación sin expediente urbanístico.	

GARGANTA DE LOS MONTES

Fotografía



Extracto Plano i.1.4



GARGANTA DE LOS MONTES

Denominación	
VIVIENDA/ALMACÉN/PISCINA/GARAJE	

Ubicación	
Emplazamiento	DS PAJARILLA 19
Referencia Catastral	002200400VL43C0001WJ
Coordenadas UTM 89 ETRS89	X: 440950 - Y:4532431

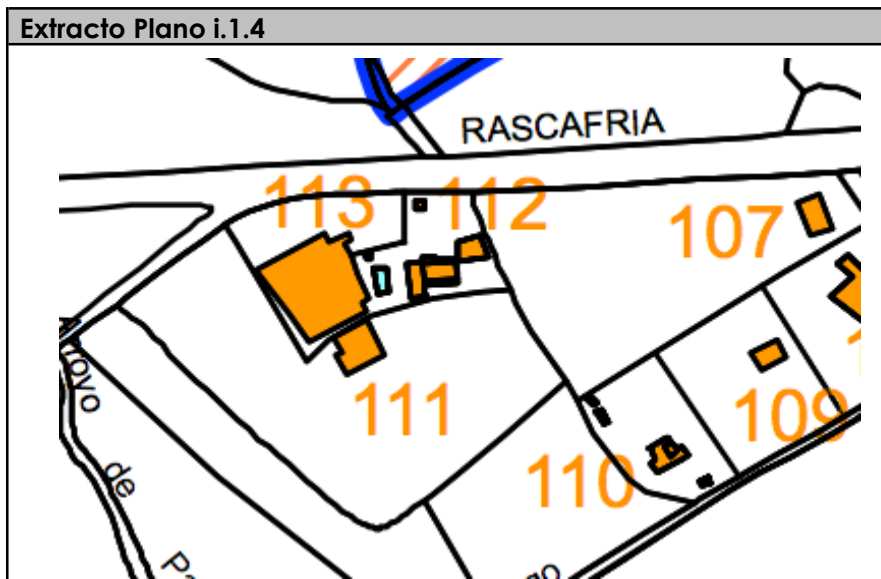
Descripción	
Vivienda unifamiliar, almacén, piscina y garaje en uso.	

Tipología	
Nº de plantas	2/1/1/1
Superficie construida	119/20/6/11
Materiales	Mampostería, enfoscado y teja
Estado de conservación	Bueno/Bueno/Bueno/Bueno
Fecha de Construcción	1970/1970/1970/1970

Uso	
Adecuado	No
Calificación Urbanística	No
Zona Periurbana	Si
Impacto Visual	Entorno cercano

Servicios	
Energía eléctrica	Si
Abastecimiento de agua	Si
Saneamiento-Depuradora	Fosa séptica
Telecomunicaciones	Si
Tipo de acceso	Camino

Observaciones	
Vivienda, almacén, piscina y garaje existentes fuera de ordenación sin expediente urbanístico.	



Denominación	
NAVE INDUSTRIAL	

Ubicación	
Emplazamiento	Polígono 12 - Parcela 38
Referencia Catastral	28062A012000380001KY
Coordenadas UTM 89 ETRS89	X: 440832 - Y:4532473

Descripción	
Nave industrial en uso.	

Tipología	
Nº de plantas	1
Superficie construida	1072
Materiales	Bbloque enfoscado y chapa
Estado de conservación	Bueno
Fecha de Construcción	2009

Uso	
Adecuado	Si
Calificación Urbanística	No
Zona Periurbana	Si
Impacto Visual	Entorno cercano

Servicios	
Energía eléctrica	Si
Abastecimiento de agua	Si
Saneamiento-Depuradora	Fosa séptica
Telecomunicaciones	No
Tipo de acceso	Carretera

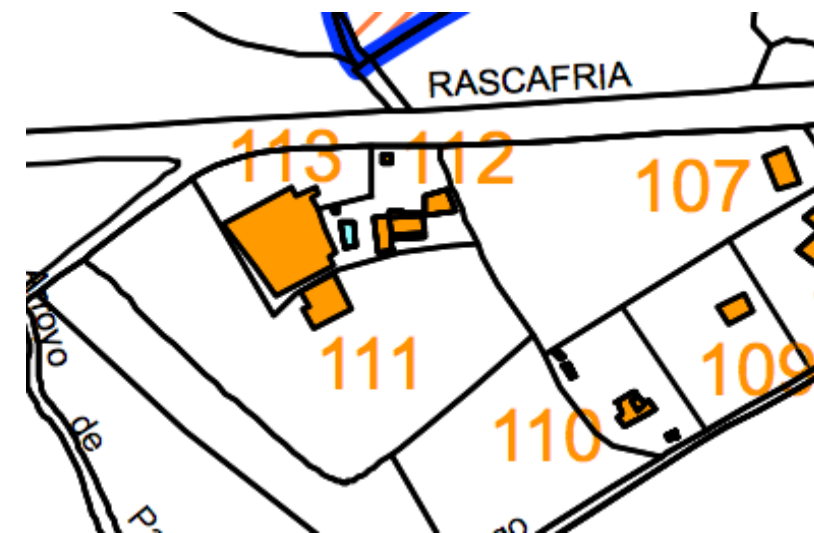
Observaciones	
Nave industrial existente fuera de ordenación sin expediente urbanístico.	

GARGANTA DE LOS MONTES

Fotografía



Extracto Plano i.1.4

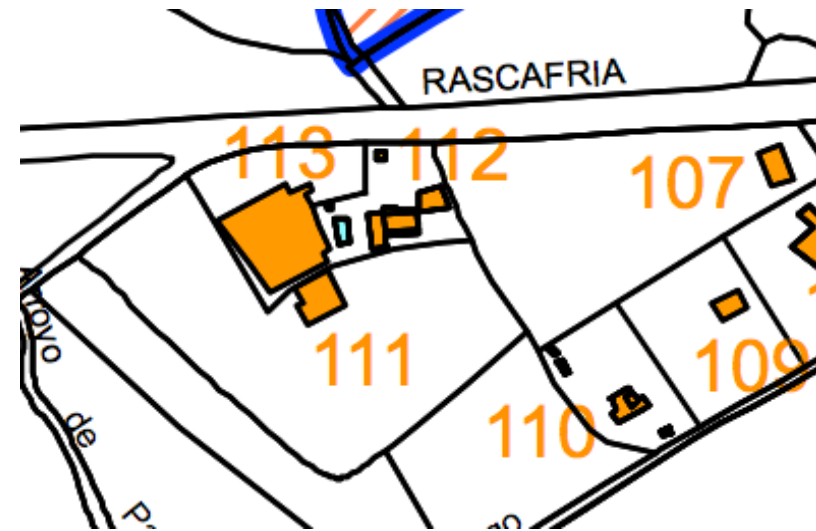


Denominación	
VIVIENDA/PISCINA/GARAJE	
Ubicación	
Emplazamiento	DS PAJARILLA 15
Referencia Catastral	002101100VL43C0001PJ
Coordenadas UTM 89 ETRS89	X: 440863 - Y:4532502
Descripción	
Vivienda unifamiliar, piscina y garaje en uso.	
Tipología	
Nº de plantas	2/1/1
Superficie construida	251/42/86
Materiales	Ladrillo, enfoscado y teja
Estado de conservación	Bueno/Bueno/Bueno
Fecha de Construcción	1992/1992/1992
Uso	
Adecuado	No
Calificación Urbanística	No
Zona Periurbana	Si
Impacto Visual	Entorno cercano
Servicios	
Energía eléctrica	Si
Abastecimiento de agua	Si
Saneamiento-Depuradora	Fosa séptica
Telecomunicaciones	Si
Tipo de acceso	Carretera
Observaciones	
Vivienda, piscina y garaje existentes fuera de ordenación sin expediente urbanístico.	

Fotografía



Extracto Plano i.1.4



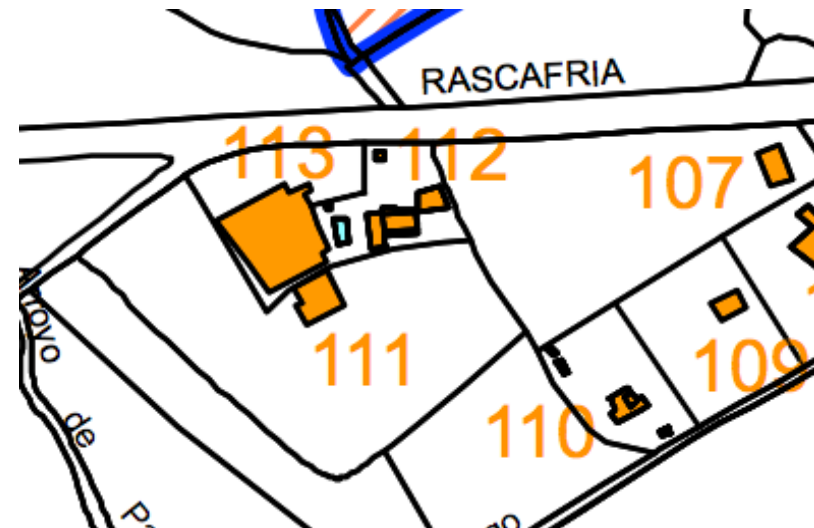
Denominación	
INSTALACIÓN INDUSTRIAL/ALMACÉN	
Ubicación	
Emplazamiento	Polígono 12 - Parcela 39
Referencia Catastral	28062A012000390001KG
Coordenadas UTM 89 ETRS89	X: 440814 - Y:4532496
Descripción	
Equipamiento industrial y almacén en uso.	
Tipología	
Nº de plantas	1/1
Superficie construida	950/65
Materiales	Mampostería, enfoscado y teja
Estado de conservación	Bueno/Bueno
Fecha de Construcción	1999/1999
Uso	
Adecuado	Si
Calificación Urbanística	No
Zona Periurbana	Si
Impacto Visual	Entorno cercano
Servicios	
Energía eléctrica	Si
Abastecimiento de agua	Si
Saneamiento-Depuradora	Fosa séptica
Telecomunicaciones	Si
Tipo de acceso	Carretera
Observaciones	
Industria existente fuera de ordenación sin expediente urbanístico.	

GARGANTA DE LOS MONTES

Fotografía



Extracto Plano i.1.4



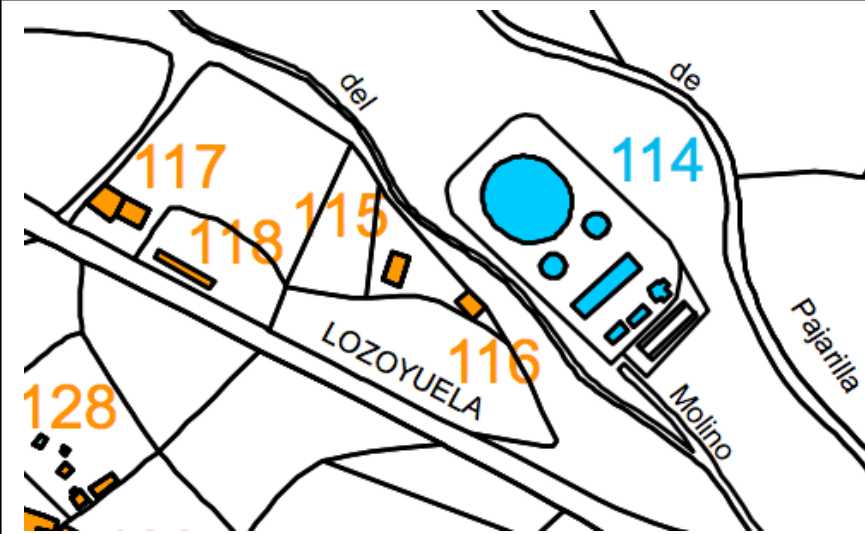
Denominación	
ESTACION DE PURADORA DE AGUAS RESIDUALES	
Ubicación	
Emplazamiento	Polígono 1 - Parcela 23
Referencia Catastral	28062A001000230001KI
Coordenadas UTM 89 ETRS89	X: 440505 - Y:4532659
Descripción	
Equipamiento de depuración urbano en uso.	
Tipología	
Nº de plantas	1
Superficie construida	1906
Materiales	Ladrillo enfoscado y chapa
Estado de conservación	Bueno
Fecha de Construcción	1992
Uso	
Adecuado	Si
Calificación Urbanística	No
Zona Periurbana	Si
Impacto Visual	Entorno amplio
Servicios	
Energía eléctrica	Si
Abastecimiento de agua	Si
Saneamiento-Depuradora	Si
Telecomunicaciones	Si
Tipo de acceso	Camino. Vía pecuaria.
Observaciones	
Equipamiento de depuración urbana.	

GARGANTA DE LOS MONTES

Fotografía

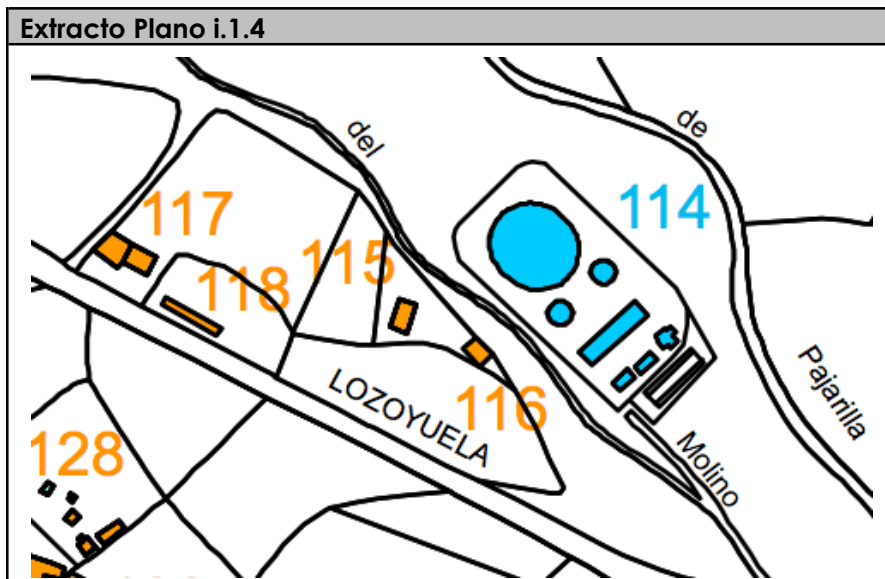


Extracto Plano i.1.4



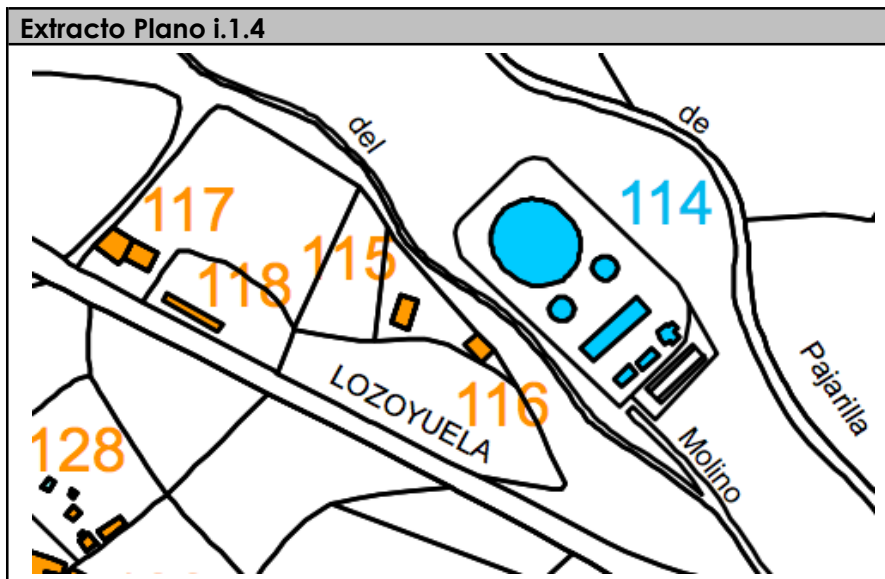
GARGANTA DE LOS MONTES

Denominación	
VIVIENDA/ALMACÉN	
Ubicación	
Emplazamiento	DS QUIÑON 2
Referencia Catastral	002100900VL43C0001LJ
Coordenadas UTM 89 ETRS89	X: 440410 - Y:4532667
Descripción	
Vivienda unifamiliar y almacén en uso.	
Tipología	
Nº de plantas	2/1
Superficie construida	133/94
Materiales	Mampostería, enfoscado y teja
Estado de conservación	Bueno/Bueno
Fecha de Construcción	1940/1940
Uso	
Adecuado	No
Calificación Urbanística	No
Zona Periurbana	Si
Impacto Visual	Entorno cercano
Servicios	
Energía eléctrica	Si
Abastecimiento de agua	Si
Saneamiento-Depuradora	Fosa séptica
Telecomunicaciones	No
Tipo de acceso	Camino. Vía pecuaria.
Observaciones	
Vivienda y almacén existentes fuera de ordenación sin expediente urbanístico.	



GARGANTA DE LOS MONTES

Denominación	
GARAJE	
Ubicación	
Emplazamiento	Polígono 1 - Parcela 6
Referencia Catastral	28062A001000060000JM
Coordenadas UTM 89 ETRS89	X: 440444 - Y:4532650
Descripción	
Garaje en uso.	
Tipología	
Nº de plantas	1
Superficie construida	88
Materiales	Ladrillo, enfoscado y teja
Estado de conservación	Regular
Fecha de Construcción	1975
Uso	
Adecuado	Si
Calificación Urbanística	No
Zona Periurbana	Si
Impacto Visual	Entorno cercano
Servicios	
Energía eléctrica	No
Abastecimiento de agua	No
Saneamiento-Depuradora	No
Telecomunicaciones	No
Tipo de acceso	Camino. Vía pecuaria.
Observaciones	
Garaje existente fuera de ordenación sin expediente urbanístico.	



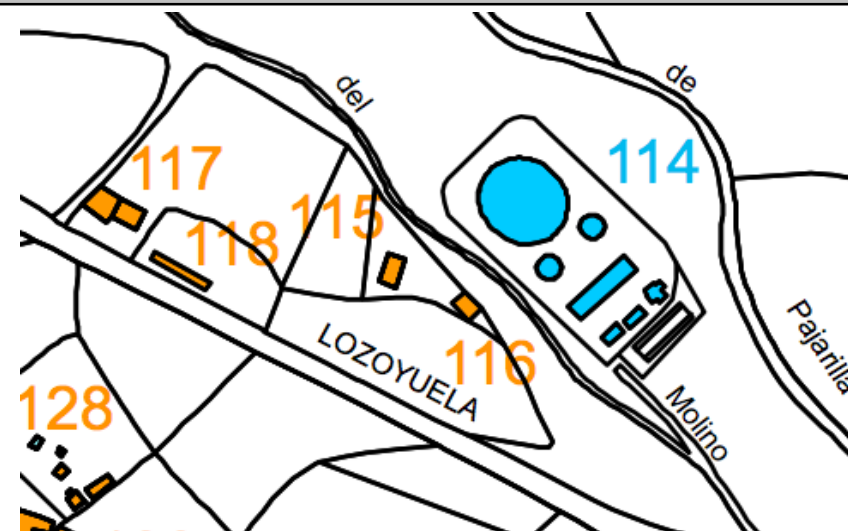
Denominación	
HOSTELERÍA/VIVIENDA/ALMACÉN/HOSTELERÍA	
Ubicación	
Emplazamiento	DS ISABELO 1
Referencia Catastral	002100800VL43C0001PJ
Coordenadas UTM 89 ETRS89	X: 440279 - Y:4532697
Descripción	
Vivienda unifamiliar, almacén y hostelería en uso.	
Tipología	
Nº de plantas	1/1/2
Superficie construida	351/88/88/
Materiales	Ladrillo, enfoscado y teja
Estado de conservación	Bueno/Bueno/Bueno
Fecha de Construcción	1940/1940/1940
Uso	
Adecuado	No
Calificación Urbanística	No
Zona Periurbana	Si
Impacto Visual	Entorno cercano
Servicios	
Energía eléctrica	Si
Abastecimiento de agua	Si
Saneamiento-Depuradora	Si
Telecomunicaciones	No
Tipo de acceso	Carretera
Observaciones	
Restaurante con vivienda y almacén fuera de ordenación sin expediente urbanístico.	

GARGANTA DE LOS MONTES

Fotografía



Extracto Plano i.1.4



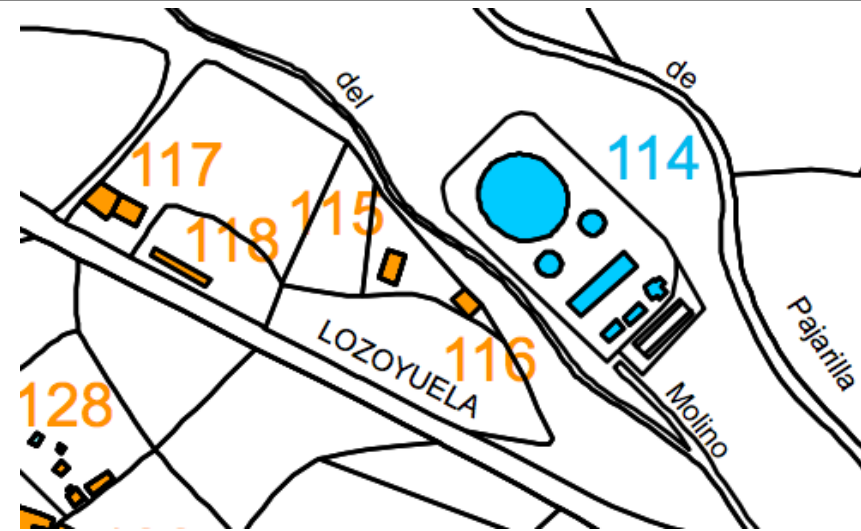
Denominación	
COBERTIZO	
Ubicación	
Emplazamiento	Polígono 1 - Parcela 7
Referencia Catastral	28062A001000070001KP
Coordenadas UTM 89 ETRS89	X: 440314 - Y:4532667
Descripción	
Cobertizo para coches en uso.	
Tipología	
Nº de plantas	1
Superficie construida	121
Materiales	Perfiles y chapa metálica
Estado de conservación	regular
Fecha de Construcción	1940
Uso	
Adecuado	No
Calificación Urbanística	No
Zona Periurbana	Si
Impacto Visual	Entorno cercano
Servicios	
Energía eléctrica	No
Abastecimiento de agua	No
Saneamiento-Depuradora	No
Telecomunicaciones	No
Tipo de acceso	Carretera
Observaciones	
Cobertizo existente fuera de ordenación sin expediente urbanístico.	

GARGANTA DE LOS MONTES

Fotografía



Extracto Plano i.1.4



Denominación	
HOSTELERÍA/ALMACÉN	

Ubicación	
Emplazamiento	DS ISABELO 1
Referencia Catastral	001600100VL43C0001YJ
Coordenadas UTM 89 ETRS89	X: 439997 - Y:4532787

Descripción	
Equipamiento hostelero y de almacén en uso.	

Tipología	
Nº de plantas	1/2
Superficie construida	225/218
Materiales	Mampostería, enfoscado y teja
Estado de conservación	Regular/Regular
Fecha de Construcción	1940/1940

Uso	
Adecuado	No
Calificación Urbanística	No
Zona Periurbana	Si
Impacto Visual	Entorno cercano

Servicios	
Energía eléctrica	Si
Abastecimiento de agua	Si
Saneamiento-Depuradora	Fosa séptica
Telecomunicaciones	Si
Tipo de acceso	Carretera

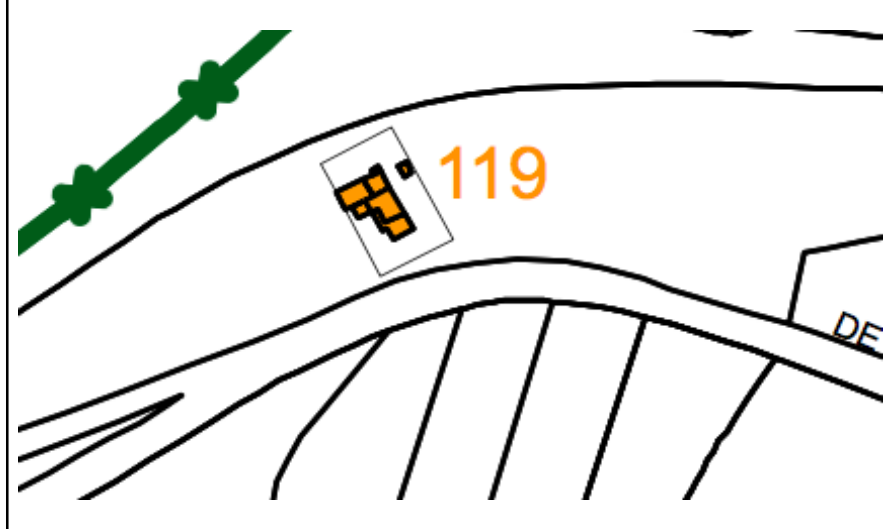
Observaciones	
Hostelería y almacén existentes fuera de ordenación sin expediente urbanístico.	

GARGANTA DE LOS MONTES

Fotografía



Extracto Plano i.1.4



GARGANTA DE LOS MONTES

Denominación	
VIVIENDA/GARAJE/ALMACÉN/PISTA/PISCINA	
Ubicación	
Emplazamiento	DS QUIÑO TOM 2
Referencia Catastral	002500100VL33D0001DX
Coordenadas UTM 89 ETRS89	X: 439871 - Y:4532587
Descripción	
Vivienda unifamiliar, garaje, almacén, pista deportiva y piscina en uso.	
Tipología	
Nº de plantas	2/1/1/1/1
Superficie construida	220/220/47/316/33
Materiales	Mampostería, enfoscado y teja
Estado de conservación	Bueno/Bueno/Bueno/Bueno/Bueno
Fecha de Construcción	1982/1982/1982/1982/1982
Uso	
Adecuado	No
Calificación Urbanística	No
Zona Periurbana	Si
Impacto Visual	Entorno cercano
Servicios	
Energía eléctrica	Si
Abastecimiento de agua	Si
Saneamiento-Depuradora	Fosa séptica
Telecomunicaciones	Si
Tipo de acceso	Camino
Observaciones	
Vivienda, garaje, almacén, pista deportiva y piscina existente fuera de ordenación sin expediente urbanístico.	

Fotografía



Extracto Plano i.1.4



Denominación	
VIVIENDA/GARAJE/ALMACÉN	
Ubicación	
Emplazamiento	DS QUIÑO TOM 2
Referencia Catastral	002100200VL43C0001WJ
Coordenadas UTM 89 ETRS89	X: 439965 - Y:4532512
Descripción	
Vivienda unifamiliar, garaje y almacén en uso.	
Tipología	
Nº de plantas	2/1/1
Superficie construida	224/36/37
Materiales	Mampostería, enfoscado y teja
Estado de conservación	Regular/Regular/Regular
Fecha de Construcción	1974/1974/1974
Uso	
Adecuado	No
Calificación Urbanística	No
Zona Periurbana	Si
Impacto Visual	Entorno próximo
Servicios	
Energía eléctrica	Si
Abastecimiento de agua	Si
Saneamiento-Depuradora	Fosa séptica
Telecomunicaciones	Si
Tipo de acceso	Camino
Observaciones	
Vivienda, garaje y almacén existente fuera de ordenación sin expediente urbanístico.	

GARGANTA DE LOS MONTES

Fotografía



Extracto Plano i.1.4



Denominación	
VIVIENDA/PISCINA/ALMACÉN	

Ubicación	
Emplazamiento	DS QUIÑO TOM 4
Referencia Catastral	002100300VL43C0001AJ
Coordenadas UTM 89 ETRS89	X: 439969 - Y:4532485

Descripción	
Vivienda unifamiliar, piscina y almacén en uso.	

Tipología	
Nº de plantas	2/1/1
Superficie construida	165/38/79
Materiales	Mampostería, enfoscado y teja
Estado de conservación	Bueno/Bueno/Bueno
Fecha de Construcción	1981/1981/1981

Uso	
Adecuado	No
Calificación Urbanística	No
Zona Periurbana	Si
Impacto Visual	Entorno próximo

Servicios	
Energía eléctrica	Si
Abastecimiento de agua	Si
Saneamiento-Depuradora	Fosa séptica
Telecomunicaciones	Si
Tipo de acceso	Camino

Observaciones	
Vivienda existente fuera de ordenación sin expediente urbanístico.	

GARGANTA DE LOS MONTES

Fotografía



Extracto Plano i.1.4



Denominación	
VIVIENDA/PISCINA/ALMACÉN	

Ubicación	
Emplazamiento	DS QUIÑO TOM 5
Referencia Catastral	002100400VL43C0001BJ
Coordenadas UTM 89 ETRS89	X: 440056 - Y:4532541

Descripción	
Vivienda unifamiliar, piscina y almacén en uso.	

Tipología	
Nº de plantas	2/1/1
Superficie construida	152/20/84
Materiales	Mampostería, enfoscado y teja
Estado de conservación	Bueno/Bueno/Bueno
Fecha de Construcción	1981/1981/1981

Uso	
Adecuado	No
Calificación Urbanística	No
Zona Periurbana	Si
Impacto Visual	Entorno próximo

Servicios	
Energía eléctrica	Si
Abastecimiento de agua	Si
Saneamiento-Depuradora	Fosa séptica
Telecomunicaciones	Si
Tipo de acceso	Camino

Observaciones	
Vivienda, piscina y almacén existentes fuera de ordenación sin expediente urbanístico.	

GARGANTA DE LOS MONTES

Fotografía



Extracto Plano i.1.4



Denominación	
VIVIENDA/GARAJE/ALMACÉN	
Ubicación	
Emplazamiento	DS QUIÑO TOM 6
Referencia Catastral	002100500VL43C0001YJ
Coordenadas UTM 89 ETRS89	X: 440058 - Y:4532506
Descripción	
Vivienda unifamiliar, garaje y almacén en uso.	
Tipología	
Nº de plantas	1/1/1
Superficie construida	113/34/24
Materiales	Mampostería, enfoscado y teja
Estado de conservación	Bueno/Bueno/Bueno
Fecha de Construcción	1981/1981/1981
Uso	
Adecuado	No
Calificación Urbanística	No
Zona Periurbana	Si
Impacto Visual	Entorno cercano
Servicios	
Energía eléctrica	Si
Abastecimiento de agua	Si
Saneamiento-Depuradora	Fosa séptica
Telecomunicaciones	Si
Tipo de acceso	Camino
Observaciones	
Vivienda, garaje y almacén existentes fuera de ordenación sin expediente urbanístico.	

GARGANTA DE LOS MONTES

Fotografía



Extracto Plano i.1.4



Denominación	
VIVIENDA/GARAJE/ALMACÉN	

Ubicación	
Emplazamiento	DS QUIÑO TOM 7
Referencia Catastral	002100600VL43C0001GJ
Coordenadas UTM 89 ETRS89	X: 440093 - Y:4532518

Descripción	
Vivienda unifamiliar, garaje y almacén en uso.	

Tipología	
Nº de plantas	1/1/1
Superficie construida	95/28/4
Materiales	Ladrillo, enfoscado y teja
Estado de conservación	Bueno/Bueno/Bueno
Fecha de Construcción	1981/1981/1981

Uso	
Adecuado	No
Calificación Urbanística	No
Zona Periurbana	Si
Impacto Visual	Entorno cercano

Servicios	
Energía eléctrica	Si
Abastecimiento de agua	Si
Saneamiento-Depuradora	Fosa séptica
Telecomunicaciones	Si
Tipo de acceso	Camino

Observaciones	
Vivienda, garaje y almacén existentes fuera de ordenación sin expediente urbanístico.	

GARGANTA DE LOS MONTES

Fotografía



Extracto Plano i.1.4



Denominación	
VIVIENDA/ALMACÉN	

Ubicación	
Emplazamiento	DS QUIÑO TOM 8
Referencia Catastral	002100700VL43C0001QJ
Coordenadas UTM 89 ETRS89	X: 440074 - Y:4532618

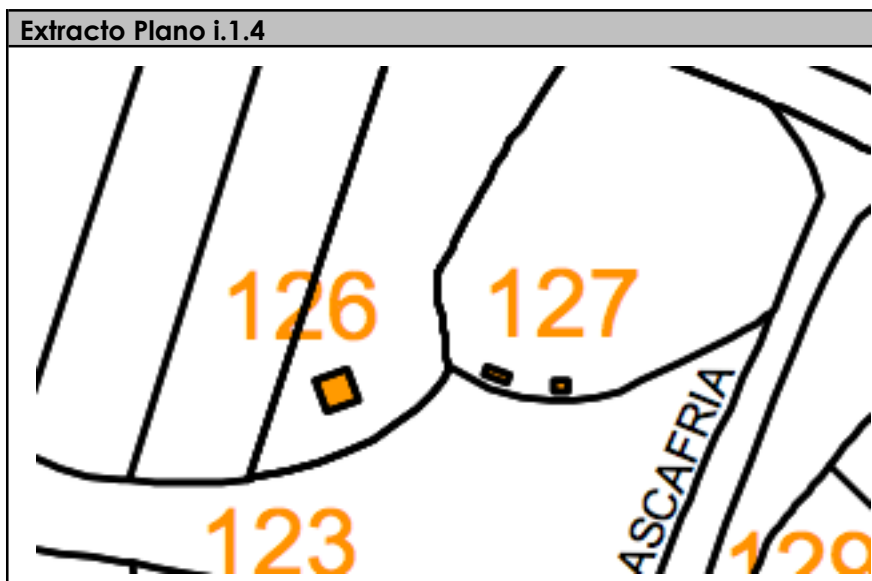
Descripción	
Vivienda unifamiliar y almacén en uso.	

Tipología	
Nº de plantas	1/1
Superficie construida	65/65
Materiales	Ladrillo y teja
Estado de conservación	Regular/Regular
Fecha de Construcción	1982/1982

Uso	
Adecuado	No
Calificación Urbanística	No
Zona Periurbana	Si
Impacto Visual	Entorno cercano

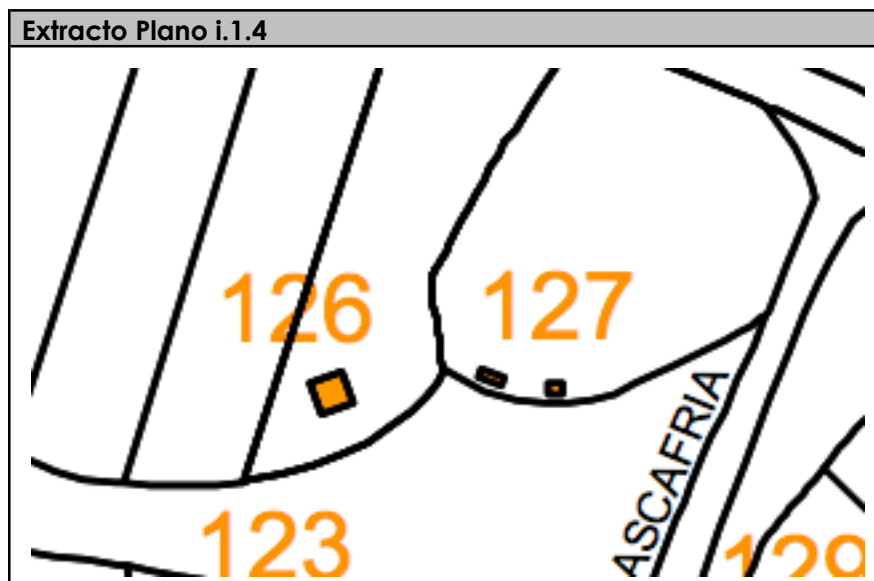

Servicios	
Energía eléctrica	Si
Abastecimiento de agua	Si
Saneamiento-Depuradora	No
Telecomunicaciones	No
Tipo de acceso	Camino

Observaciones	
Vivienda y almacén existentes fuera de ordenación sin expediente urbanístico.	



Denominación	
NAVE AGROPECUARIA	
Ubicación	
Emplazamiento	Polígono 12 - Parcela 22
Referencia Catastral	28062A012000220001KR
Coordenadas UTM 89 ETRS89	X: 440121 - Y:4532623
Descripción	
Nave agropecuaria en uso.	
Tipología	
Nº de plantas	1
Superficie construida	31
Materiales	Ladrillo, enfoscado y teja
Estado de conservación	Regular
Fecha de Construcción	1956
Uso	
Adecuado	No
Calificación Urbanística	No
Zona Periurbana	Si
Impacto Visual	Entorno próximo
Servicios	
Energía eléctrica	No
Abastecimiento de agua	No
Saneamiento-Depuradora	No
Telecomunicaciones	No
Tipo de acceso	Camino
Observaciones	
Nave agropecuaria existente fuera de ordenación sin expediente urbanístico.	

GARGANTA DE LOS MONTES



Denominación	
VIVIENDA/GARAJE/ALMACÉN/PISCINA	

Ubicación	
Emplazamiento	DS QUIÑONES 1-4
Referencia Catastral	002102000VL43C0001KJ
Coordenadas UTM 89 ETRS89	X: 440260 - Y:4532573

Descripción	
Vivienda unifamiliar, garaje, almacén y piscina en uso.	

Tipología	
Nº de plantas	2/1/1/1
Superficie construida	38/58/31/15
Materiales	Mampostería, enfoscado y teja
Estado de conservación	Bueno/Bueno/Bueno/Bueno
Fecha de Construcción	1974/1974/1974/1974

Uso	
Adecuado	No
Calificación Urbanística	No
Zona Periurbana	Si
Impacto Visual	Entorno próximo

Servicios	
Energía eléctrica	Si
Abastecimiento de agua	Si
Saneamiento-Depuradora	Fosa séptica
Telecomunicaciones	Si
Tipo de acceso	Carretera

Observaciones	
Vivienda, garaje, almacén y piscina existentes fuera de ordenación sin expediente urbanístico.	

GARGANTA DE LOS MONTES

Fotografía

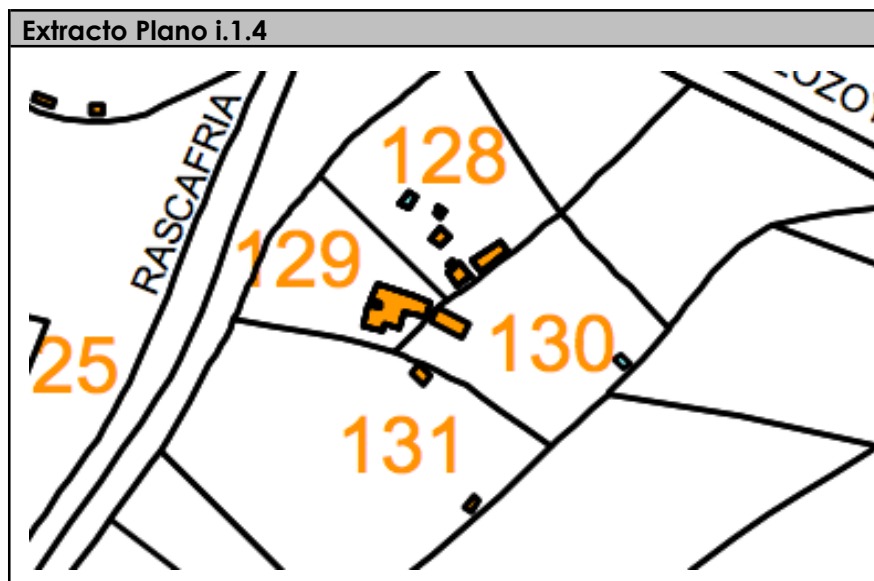


Extracto Plano i.1.4



GARGANTA DE LOS MONTES

Denominación	
VIVIENDA	
Ubicación	
Emplazamiento	DS QUIÑONES 1-3
Referencia Catastral	002101800VL43C0001RJ
Coordenadas UTM 89 ETRS89	X: 440245 - Y:4532548
Descripción	
Vivienda unifamiliar en uso.	
Tipología	
Nº de plantas	1
Superficie construida	370
Materiales	Mampostería, enfoscado y teja
Estado de conservación	Buena
Fecha de Construcción	1980
Uso	
Adecuado	No
Calificación Urbanística	No
Zona Periurbana	Si
Impacto Visual	Entorno cercano
Servicios	
Energía eléctrica	Si
Abastecimiento de agua	Si
Saneamiento-Depuradora	Fosa séptica
Telecomunicaciones	Si
Tipo de acceso	Carretera
Observaciones	
Vivienda existente fuera de ordenación sin expediente urbanístico.	



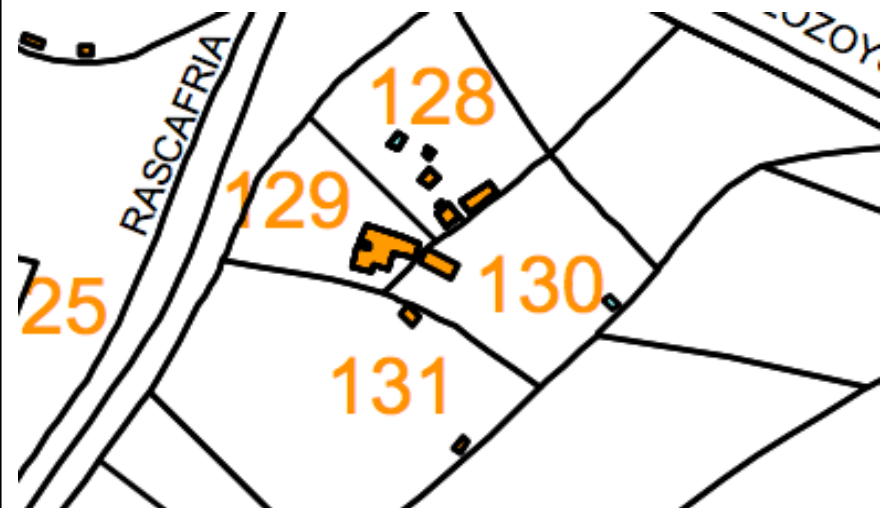
Denominación	
VIVIENDA	
Ubicación	
Emplazamiento	Polígono 12 - Parcela 48
Referencia Catastral	28062A012000480001KM
Coordenadas UTM 89 ETRS89	X: 440263 - Y:4532543
Descripción	
Vivienda unifamiliar en uso.	
Tipología	
Nº de plantas	1
Superficie construida	70
Materiales	Ladrillo, enfoscado y teja
Estado de conservación	Bueno
Fecha de Construcción	2006
Uso	
Adecuado	No
Calificación Urbanística	No
Zona Periurbana	Si
Impacto Visual	Entorno cercano
Servicios	
Energía eléctrica	Si
Abastecimiento de agua	Si
Saneamiento-Depuradora	Fosa séptica
Telecomunicaciones	Si
Tipo de acceso	Camino
Observaciones	
Vivienda existente fuera de ordenación sin expediente urbanístico.	

GARGANTA DE LOS MONTES

Fotografía




Extracto Plano i.1.4



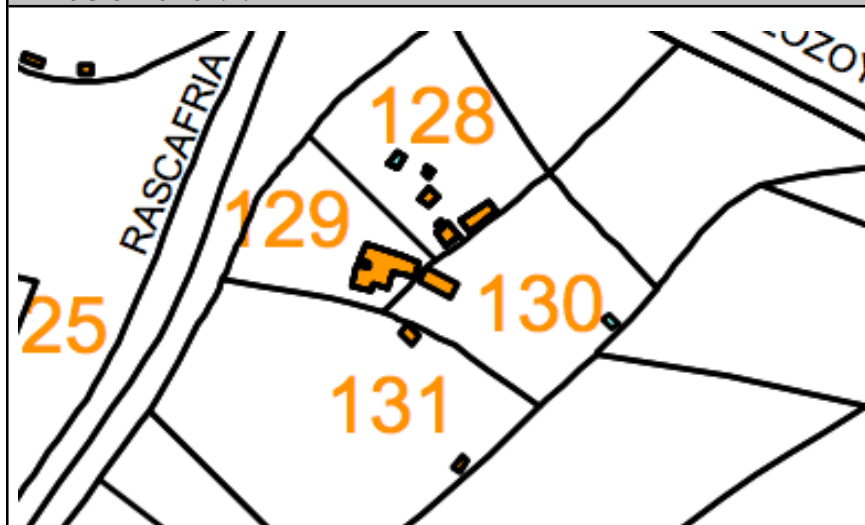
Denominación	
NAVE AGROPECUARIA	
Ubicación	
Emplazamiento	Polígono 12 - Parcela 13
Referencia Catastral	28062A012000230001KD
Coordenadas UTM 89 ETRS89	X: 440253 - Y:4532524
Descripción	
Nave agropecuaria en uso.	
Tipología	
Nº de plantas	1
Superficie construida	40
Materiales	Mampostería, enfoscado y teja
Estado de conservación	Bueno
Fecha de Construcción	2006
Uso	
Adecuado	Si
Calificación Urbanística	No
Zona Periurbana	Si
Impacto Visual	Entorno próximo
Servicios	
Energía eléctrica	Si
Abastecimiento de agua	Si
Saneamiento-Depuradora	Fosa séptica
Telecomunicaciones	No
Tipo de acceso	Camino
Observaciones	
Nave agropecuaria existente fuera de ordenación sin expediente urbanístico.	

GARGANTA DE LOS MONTES

Fotografía



Extracto Plano i.1.4



GARGANTA DE LOS MONTES

Denominación	
VIVIENDA/ALMACÉN	

Ubicación	
Emplazamiento	DS QUIÑONES 1-1
Referencia Catastral	002101700VL43C0001KJ
Coordenadas UTM 89 ETRS89	X: 440144 - Y:4532440

Descripción	
Vivienda unifamiliar en uso.	


Tipología	
Nº de plantas	1/1
Superficie construida	95/37
Materiales	Mampostería, enfoscado y teja
Estado de conservación	Bueno/Bueno
Fecha de Construcción	1982/1982

Uso	
Adecuado	No
Calificación Urbanística	No
Zona Periurbana	Si
Impacto Visual	Entorno cercano

Servicios	
Energía eléctrica	Si
Abastecimiento de agua	Si
Saneamiento-Depuradora	Fosa séptica
Telecomunicaciones	Si
Tipo de acceso	Carretera

Observaciones	
Vivienda y almacén existente fuera de ordenación sin expediente urbanístico.	

Fotografía



Extracto Plano i.1.4



GARGANTA DE LOS MONTES

Denominación	
VIVIENDA/GARAJE	

Ubicación	
<i>Emplazamiento</i>	DS QUIÑONES 1-1
<i>Referencia Catastral</i>	002101900VL43C0001DJ
<i>Coordenadas UTM 89 ETRS89</i>	X: 440149 - Y:4532395

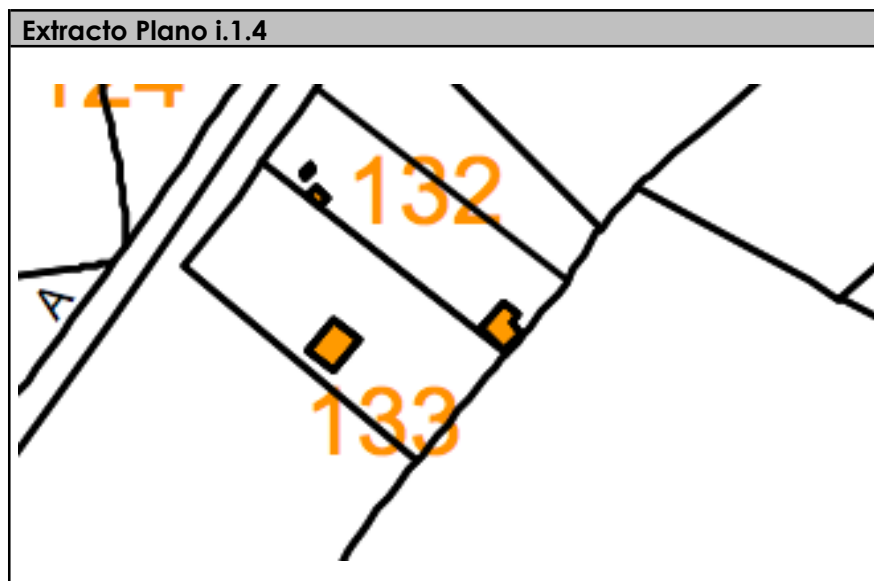
Descripción	
Vivienda unifamiliar y garaje en uso.	

Tipología	
<i>Nº de plantas</i>	1/1
<i>Superficie construida</i>	95/37
<i>Materiales</i>	Mampostería, enfoscado y teja
<i>Estado de conservación</i>	Bueno/Bueno
<i>Fecha de Construcción</i>	1984/1984

Uso	
<i>Adecuado</i>	No
<i>Calificación Urbanística</i>	No
<i>Zona Periurbana</i>	Si
<i>Impacto Visual</i>	Entorno cercano

Servicios	
<i>Energía eléctrica</i>	Si
<i>Abastecimiento de agua</i>	Si
<i>Saneamiento-Depuradora</i>	Fosa séptica
<i>Telecomunicaciones</i>	Si
<i>Tipo de acceso</i>	Carretera

Observaciones	
Vivienda y garaje existente fuera de ordenación sin expediente urbanístico.	



Denominación	
VIVIENDA/ALMACÉN	
Ubicación	
Emplazamiento	DS QUIÑO TOM 1
Referencia Catastral	002100100VL43C0001HJ
Coordenadas UTM 89 ETRS89	X: 439960 - Y:4532398
Descripción	
Vivienda unifamiliar y almacén en uso.	
Tipología	
Nº de plantas	2/1
Superficie construida	173/171
Materiales	Mampostería, enfoscado y teja
Estado de conservación	Bueno/Bueno
Fecha de Construcción	1982/1982
Uso	
Adecuado	No
Calificación Urbanística	No
Zona Periurbana	Si
Impacto Visual	Entorno cercano
Servicios	
Energía eléctrica	Si
Abastecimiento de agua	Si
Saneamiento-Depuradora	Fosa séptica
Telecomunicaciones	Si
Tipo de acceso	Carretera
Observaciones	
Vivienda y almacén existentes fuera de ordenación sin expediente urbanístico.	

GARGANTA DE LOS MONTES

Fotografía



Extracto Plano i.1.4



Denominación	
VIVIENDA/GARAJE/ALMACÉN/PISCINA	
Ubicación	
Emplazamiento	DS QUIÑONES 2-3
Referencia Catastral	000100500VL43A0001TX
Coordenadas UTM 89 ETRS89	X: 439971 - Y:4532173
Descripción	
Vivienda unifamiliar y garaje en uso.	
Tipología	
Nº de plantas	2/1/1/1
Superficie construida	117/19/119/13
Materiales	Mampostería, enfoscado y teja
Estado de conservación	Bueno/Bueno/Bueno/Bueno
Fecha de Construcción	1980/1980/1980/1980
Uso	
Adecuado	No
Calificación Urbanística	No
Zona Periurbana	Si
Impacto Visual	Entorno cercano
Servicios	
Energía eléctrica	Si
Abastecimiento de agua	Si
Saneamiento-Depuradora	Fosa séptica
Telecomunicaciones	Si
Tipo de acceso	Carretera
Observaciones	
Vivienda, garaje, almacén y piscina existentes fuera de ordenación sin expediente urbanístico.	

GARGANTA DE LOS MONTES

Fotografía



Extracto Plano i.1.4



Denominación	
VIVIENDA/GARAJE/ALMACÉN/PISCINA/PISTA	
Ubicación	
Emplazamiento	DS QUIÑONES 2-2
Referencia Catastral	000100400VL43A0001LX
Coordenadas UTM 89 ETRS89	X: 440041 - Y:4532149
Descripción	
Vivienda unifamiliar, garaje, almacén, piscina, pista en uso.	
Tipología	
Nº de plantas	2/1/1/1/1
Superficie construida	223/40/10/54/459
Materiales	Mampostería, enfoscado y teja
Estado de conservación	Bueno/Bueno/Bueno/Bueno/Bueno
Fecha de Construcción	1980/1980/1980/1980/1980
Uso	
Adecuado	No
Calificación Urbanística	No
Zona Periurbana	Si
Impacto Visual	Entorno próximo
Servicios	
Energía eléctrica	Si
Abastecimiento de agua	Si
Saneamiento-Depuradora	Fosa séptica
Telecomunicaciones	Si
Tipo de acceso	Carretera
Observaciones	
Vivienda, garaje, almacén, piscina y pista deportiva existentes fuera de ordenación sin expediente urbanístico.	

GARGANTA DE LOS MONTES

Fotografía



Extracto Plano i.1.4



Denominación	
VIVIENDA/GARAJE/ALMACÉN	

Ubicación	
Emplazamiento	DS QUIÑONES 2-1
Referencia Catastral	000100100VL43A0001GX
Coordenadas UTM 89 ETRS89	X: 440076 - Y:4532007

Descripción	
Vivienda unifamiliar, garaje y almacén en uso.	

Tipología	
Nº de plantas	2/1/1
Superficie construida	91/15/7
Materiales	Mampostería, enfoscado y teja
Estado de conservación	Bueno/Bueno/Bueno
Fecha de Construcción	1982/1982/1982

Uso	
Adecuado	No
Calificación Urbanística	No
Zona Periurbana	Si
Impacto Visual	Entorno cercana

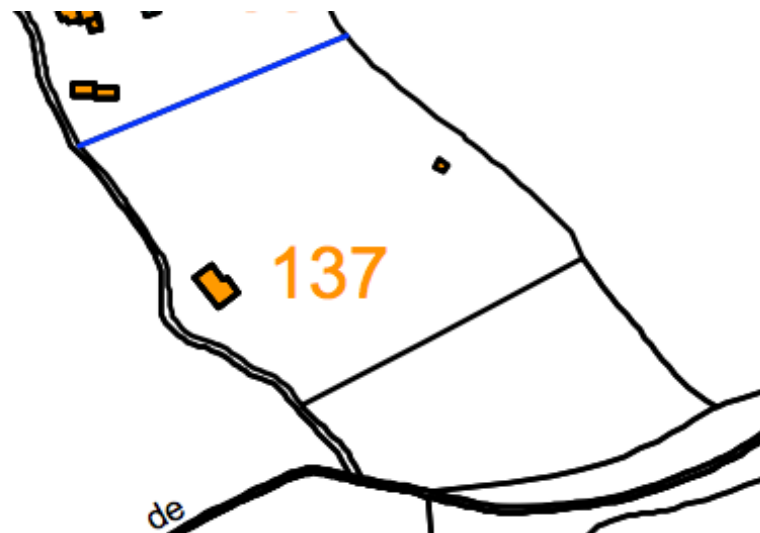
Servicios	
Energía eléctrica	Si
Abastecimiento de agua	Si
Saneamiento-Depuradora	Fosa séptica
Telecomunicaciones	No
Tipo de acceso	Carretera

Observaciones	
Vivienda, garaje y almacén existentes fuera de ordenación sin expediente urbanístico.	

Fotografía



Extracto Plano i.1.4



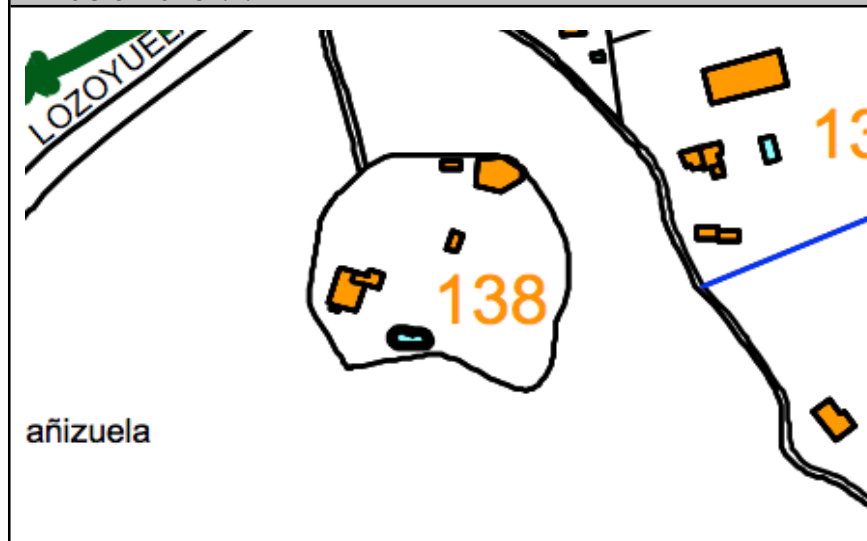
Denominación	
VIVIENDA/GARAJE/ALMACÉN/PISCINA	
Ubicación	
Emplazamiento	DS QUIÑON C 1
Referencia Catastral	28062A013002020000JG
Coordenadas UTM 89 ETRS89	X: 439924 - Y:4532081
Descripción	
Vivienda unifamiliar, garaje, almacén y piscina en uso.	
Tipología	
Nº de plantas	2/1/1/1
Superficie construida	216/56/267/52
Materiales	Mampostería piedra y teja
Estado de conservación	Bueno/Bueno/Bueno/Bueno
Fecha de Construcción	1980/1980/1980/1980
Uso	
Adecuado	No
Calificación Urbanística	No
Zona Periurbana	Si
Impacto Visual	Entorno cercano
Servicios	
Energía eléctrica	Si
Abastecimiento de agua	Si
Saneamiento-Depuradora	Fosa séptica
Telecomunicaciones	Si
Tipo de acceso	Carretera
Observaciones	
Vivienda, garaje, almacén y piscina existentes fuera de ordenación sin expediente urbanístico.	

GARGANTA DE LOS MONTES

Fotografía



Extracto Plano i.1.4



Denominación	
MANGA GANADERA	

Ubicación	
Emplazamiento	Polígono 13 - Parcela 202
Referencia Catastral	002000100VL43E0001AS
Coordenadas UTM 89 ETRS89	X: 439572 - Y:4531683

Descripción	
Manga ganadera en uso	

Tipología	
Nº de plantas	0
Superficie construida	729
Materiales	Hormigón armado
Estado de conservación	Regular
Fecha de Construcción	N/D

Uso	
Adecuado	Si
Calificación Urbanística	No
Zona Periurbana	No
Impacto Visual	Entorno próximo

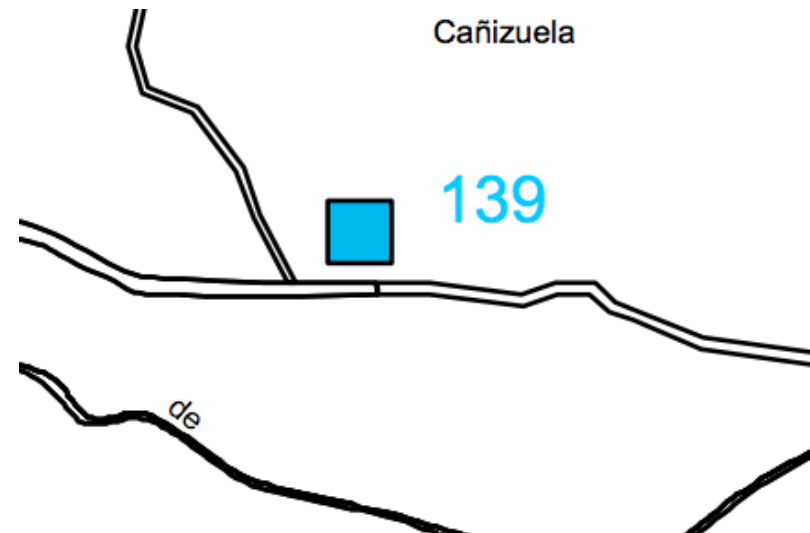
Servicios	
Energía eléctrica	No
Abastecimiento de agua	No
Saneamiento-Depuradora	No
Telecomunicaciones	No
Tipo de acceso	Camino. Vía pecuaria.

Observaciones	
Manga ganadera equipamiento municipal.	

Fotografía



Extracto Plano i.1.4



GARGANTA DE LOS MONTES

Denominación	
NAVE AGROPECUARIA	

Ubicación	
<i>Emplazamiento</i>	Polígono 13 - Parcela 286
<i>Referencia Catastral</i>	28062A013002860000JE
<i>Coordenadas UTM 89 ETRS89</i>	X: 440670 - Y:4532136

Descripción	
Nave agropecuaria municipal en uso.	


Tipología	
<i>Nº de plantas</i>	1
<i>Superficie construida</i>	180
<i>Materiales</i>	Bloque, enfoscado y teja
<i>Estado de conservación</i>	Bueno
<i>Fecha de Construcción</i>	1975

Uso	
<i>Adecuado</i>	Si
<i>Calificación Urbanística</i>	No
<i>Zona Periurbana</i>	No
<i>Impacto Visual</i>	Entorno próximo

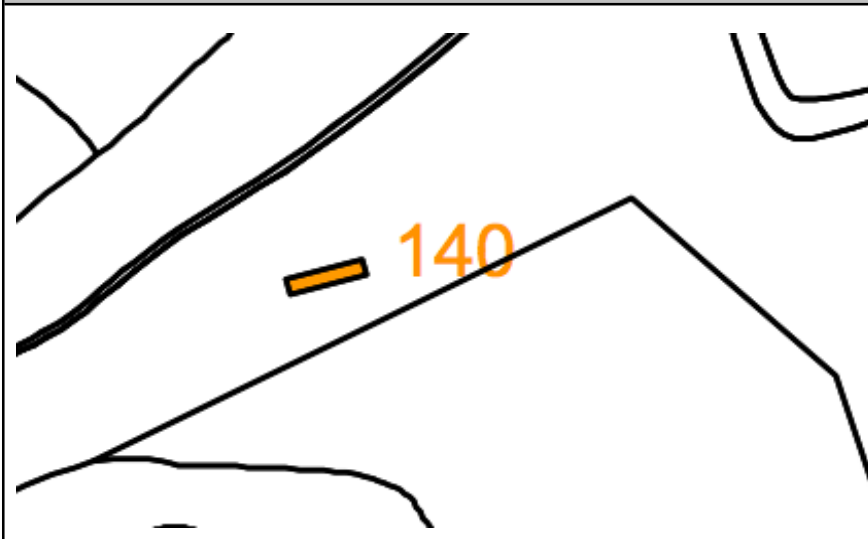
Servicios	
<i>Energía eléctrica</i>	No
<i>Abastecimiento de agua</i>	No
<i>Saneamiento-Depuradora</i>	No
<i>Telecomunicaciones</i>	No
<i>Tipo de acceso</i>	Camino. Vía pecuaria.

Observaciones	
Nave agropecuaria municipal.	

Fotografía



Extracto Plano i.1.4



Denominación	
NAVE AGROPECUARIA	

Ubicación	
Emplazamiento	Polígono 13 - Parcela 328
Referencia Catastral	28062A013003280000JG
Coordenadas UTM 89 ETRS89	X: 440593 - Y:4531942

Descripción	
Nave agropecuaria parcialment en ruinas.	

Tipología	
Nº de plantas	1
Superficie construida	80
Materiales	Mampostería, enfoscado y teja
Estado de conservación	Malo
Fecha de Construcción	1975

Uso	
Adecuado	Si
Calificación Urbanística	No
Zona Periurbana	No
Impacto Visual	Entorno próximo

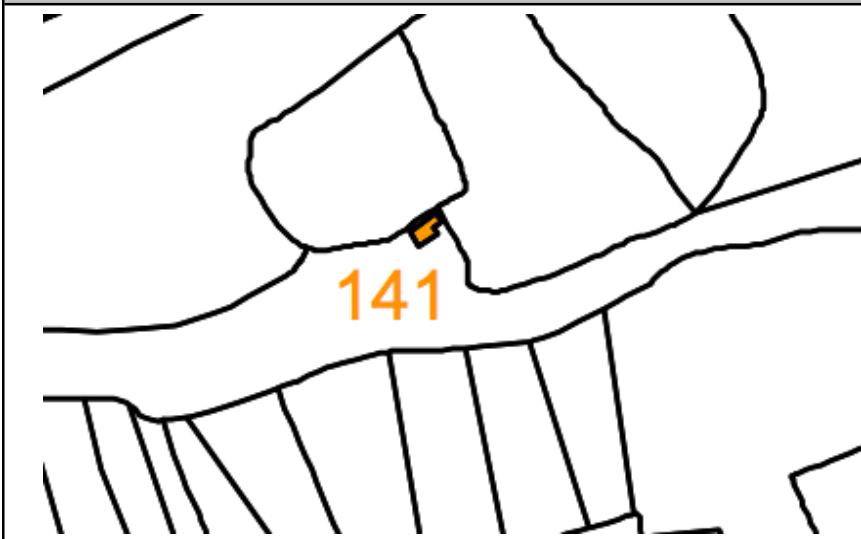
Servicios	
Energía eléctrica	No
Abastecimiento de agua	No
Saneamiento-Depuradora	No
Telecomunicaciones	No
Tipo de acceso	Camino. Vía pecuaria.

Observaciones	
Nave agropecuaria existente fuera de ordenación sin expediente urbanístico. Parcialmente en ruinas.	

Fotografía

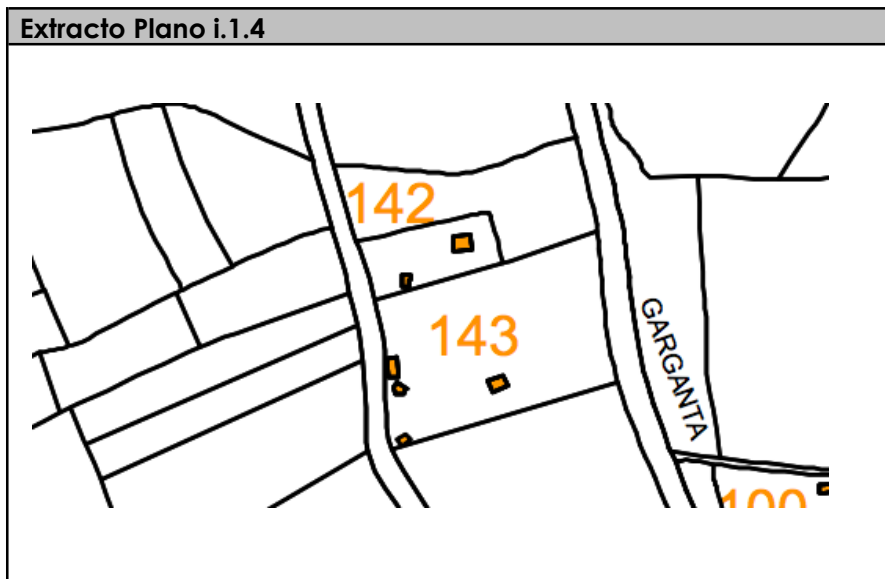



Extracto Plano i.1.4



Denominación	
VIVIENDA/GARAJE/ALMACÉN	
Ubicación	
Emplazamiento	DS PUENTE 1
Referencia Catastral	000200100VL43A0001BX
Coordenadas UTM 89 ETRS89	X: 441050 - Y:4531876
Descripción	
Vivienda unifamiliar, garaje y almacén en uso.	
Tipología	
Nº de plantas	1/1/1
Superficie construida	69/69/21
Materiales	Ladrillo, enfoscado y teja
Estado de conservación	Regular/Regular/Regular
Fecha de Construcción	1978/1978/1978
Uso	
Adecuado	No
Calificación Urbanística	No
Zona Periurbana	No
Impacto Visual	Entorno cercano
Servicios	
Energía eléctrica	Si
Abastecimiento de agua	Si
Saneamiento-Depuradora	Si
Telecomunicaciones	Si
Tipo de acceso	Carretera
Observaciones	
Vivienda, garaje y almacén existente fuera de ordenación sin expediente urbanístico.	

GARGANTA DE LOS MONTES



Denominación	
VIVIENDA/GARAJE/ALMACÉN	
Ubicación	
Emplazamiento	DS PUENTE 2
Referencia Catastral	000200200VL43A0001YX
Coordenadas UTM 89 ETRS89	X: 441068 - Y:4531805
Descripción	
Vivienda unifamiliar, garaje y almacén en uso.	
Tipología	
Nº de plantas	1/1/1
Superficie construida	50/52/44
Materiales	Ladrillo, enfoscado y teja
Estado de conservación	Bueno/Bueno/Bueno
Fecha de Construcción	1978/1978/1978
Uso	
Adecuado	No
Calificación Urbanística	No
Zona Periurbana	No
Impacto Visual	Entorno cercano
Servicios	
Energía eléctrica	Si
Abastecimiento de agua	Si
Saneamiento-Depuradora	Fosa séptica
Telecomunicaciones	Si
Tipo de acceso	Carretera
Observaciones	
Vivienda, garaje y almacén existente fuera de ordenación sin expediente urbanístico.	

GARGANTA DE LOS MONTES

Fotografía



Extracto Plano i.1.4

