

DOCUMENTO DE AVANCE
BLOQUE III. DOCUMENTACIÓN NORMATIVA
Volumen 6.- Inventario de Instalaciones de Suelo
no Urbanizable
PLAN GENERAL DE ORDENACIÓN URBANA DE
ANCHUELO

Autor del Encargo: Excmo. Ayuntamiento de Anchuelo

Anchuelo (Madrid)

Abril de 2019



DATOS GENERALES

POLIGONO	6
PARCELA	216
REF. CATASTRAL	001900900VK78B0001QI
COORDENADAS UTM	X 478260,11 Y 4480481
SUPERFICIE PARCELA	45.084 m ² s
URB. ILEGAL (LEY9/1985)	SI
CLASE DE SUELO	No urbanizable protegido
ESPACIO NAT. PROTEGIDO	

FOTOGRAFÍA

EDIFICACIÓN

SUPERFICIE CONSTRUIDA	127,05 m ² c
NUMERO DE PLANTAS	1
OCUPACIÓN	m ² s
USO	Residencial
TIPOLOGIA	Unifamiliar
ESTADO CONSERVACION	BUENO
FECHA CONSTRUCCION	1991
AUTORIZACIONES	NO

DESCRIPCION

Vivienda unifamiliar de una planta, de muros de piedra y cubierta a dos aguas de teja roja.

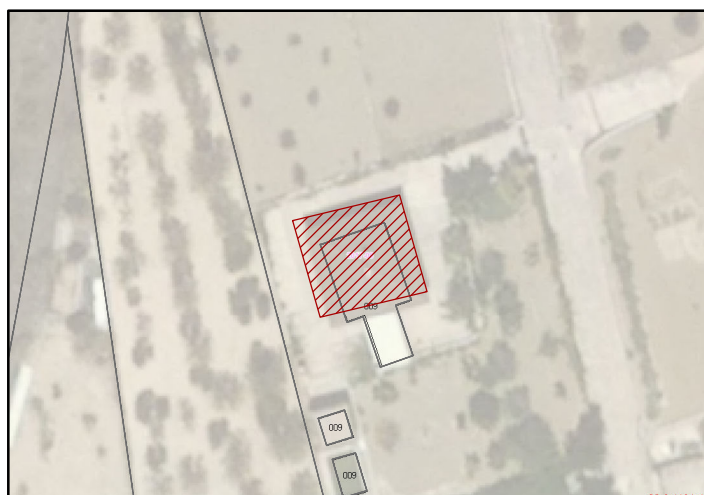
REGULACION URBANISTICA PARTICULAR
CONDICIONES AMBIENTALES

SUMINISTRO DE AGUA	SI
VERTIDO	SI
RESIDUOS	NO
RUIDOS	
OLORES	NO
MOVIMIENTO DE TIERRAS	SI
OTROS	

AFECCIONES AMBIENTALES

Habitats Naturales. RED Natura 2000. Monte preservado

FOTO AÉREA


CARTOGRAFÍA CATASTRAL




DATOS GENERALES

POLIGONO	9
PARCELA	5005
REF. CATASTRAL	28012B009050050000OZ
COORDENADAS UTM	X 476985,49
	Y 4479315,36
SUPERFICIE PARCELA	4.466 m ² s
URB. ILEGAL (LEY 9/1985)	SI
CLASE DE SUELO	Urbano/ No urbanizable
ESPACIO NAT. PROTEGIDO	

FOTOGRAFÍA



EDIFICACIÓN

SUPERFICIE CONSTRUIDA	267,72 m ² c
NUMERO DE PLANTAS	1
OCUPACIÓN	m ² s
USO	Residencial
TIPOLOGIA	Unifamiliar
ESTADO CONSERVACION	BUENO
FECHA CONSTRUCCION	2007
AUTORIZACIONES	NO
DESCRIPCION	Vivienda unifamiliar aislada de PB+II+bc, con fachadas de ladrillo visto combinadas con revoco en blanco y cubiertas a 4 aguas de pizarra
REGULACION URBANISTICA PARTICULAR	

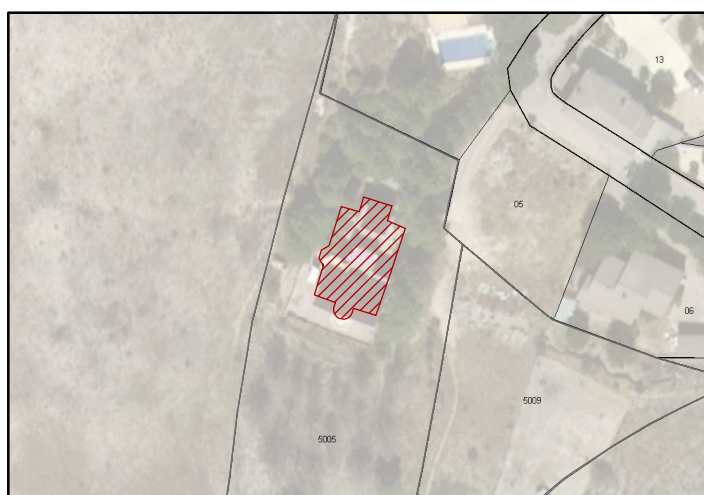
FOTO AÉREA



CONDICIONES AMBIENTALES

SUMINISTRO DE AGUA	SI
VERTIDO	SI
RESIDUOS	SI
RUIDOS	
OLORES	NO
MOVIMIENTO DE TIERRAS	SI
OTROS	
AFECCIONES AMBIENTALES	

CARTOGRAFÍA CATASTRAL






DATOS GENERALES

POLIGONO	7
PARCELA	176
REF. CATASTRAL	28012B0070017600000Y
COORDENADAS UTM	X 476519,74
	Y 4480005,67
SUPERFICIE PARCELA	10.594 m ² s
URB. ILEGAL (LEY 9/1985)	SI
CLASE DE SUELO	No urbanizable comun
ESPACIO NAT. PROTEGIDO	

FOTOGRAFÍA



EDIFICACIÓN

SUPERFICIE CONSTRUIDA	2061,51 m ² c
NUMERO DE PLANTAS	3
OCUPACIÓN	m ² s
USO	Agropecuario
TIPOLOGIA	
ESTADO CONSERVACION	
FECHA CONSTRUCCION	1990
AUTORIZACIONES	
DESCRIPCION	

REGULACION URBANISTICA PARTICULAR

CONDICIONES AMBIENTALES

SUMINISTRO DE AGUA	
VERTIDO	
RESIDUOS	
RUIDOS	
OLORES	
MOVIMIENTO DE TIERRAS	
OTROS	
AFECCIONES AMBIENTALES	

FOTO AÉREA



CARTOGRAFÍA CATASTRAL





DATOS GENERALES

POLIGONO	7
PARCELA	155
REF. CATASTRAL	28012B00700155000000
COORDENADAS UTM	X 477578,7
	Y 4480001,59
SUPERFICIE PARCELA	9.764 m ² s
URB. ILEGAL (LEY 9/1985)	NO
CLASE DE SUELO	No urbanizable protegido
ESPACIO NAT. PROTEGIDO	

FOTOGRAFÍA



EDIFICACIÓN

SUPERFICIE CONSTRUIDA	908,6 m ² c
NUMERO DE PLANTAS	2
OCUPACIÓN	m ² s
USO	Agropecuario
TIPOLOGIA	Cobertizo
ESTADO CONSERVACION	BUENO
FECHA CONSTRUCCION	1975
AUTORIZACIONES	NO
DESCRIPCION	Cobertizo para aperos y grano formado por pórticos metálicos con cubierta a dos aguas de chapa
REGULACION URBANISTICA PARTICULAR	

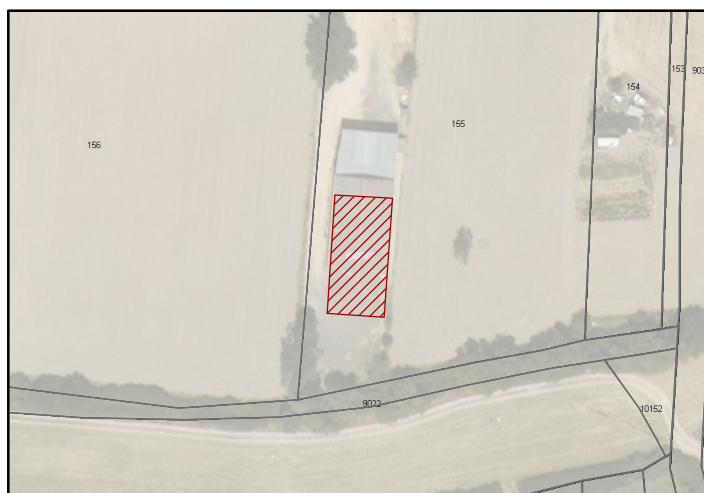
FOTO AÉREA



CONDICIONES AMBIENTALES

SUMINISTRO DE AGUA	NO
VERTIDO	NO
RESIDUOS	NO
RUIDOS	
OLORES	NO
MOVIMIENTO DE TIERRAS	NO
OTROS	
AFECCIONES AMBIENTALES	
Terrenos Forestales. Anexo Ley 16/1995	

CARTOGRAFÍA CATASTRAL





DATOS GENERALES

POLIGONO	7
PARCELA	5102
REF. CATASTRAL	28012B007051020000OF
COORDENADAS UTM	X 477723,51 Y 4479449,3
SUPERFICIE PARCELA	6.690 m ² s
URB. ILEGAL (LEY 9/1985)	NO
CLASE DE SUELO	Urbano/No urbanizable
ESPACIO NAT. PROTEGIDO	


FOTOGRAFÍA



EDIFICACIÓN

SUPERFICIE CONSTRUIDA	6,01 m ² c
NUMERO DE PLANTAS	1
OCUPACIÓN	m ² s
USO	Agropecuario
TIPOLOGIA	Unifamiliar
ESTADO CONSERVACION	BUENO
FECHA CONSTRUCCION	1975
AUTORIZACIONES	
DESCRIPCION	Vivienda unifamiliar de dos plantas, con fachadas enfoscadas y puntadas en blanco y cubierta a dos aguas de teja curva roja.
REGULACION URBANISTICA PARTICULAR	


FOTO AÉREA



CONDICIONES AMBIENTALES

SUMINISTRO DE AGUA	SI
VERTIDO	SI
RESIDUOS	SI
RUIDOS	
OLORES	NO
MOVIMIENTO DE TIERRAS	SI
OTROS	
AFECCIONES AMBIENTALES	

CARTOGRAFÍA CATASTRAL



DATOS GENERALES

POLIGONO	7
PARCELA	168
REF. CATASTRAL	28012B007001680001PI
COORDENADAS UTM	X 477019,99 Y 4480091,06
SUPERFICIE PARCELA	2.355 m²s
URB. ILEGAL (LEY 9/1985)	SI
CLASE DE SUELO	No urbanizable protegido
ESPACIO NAT. PROTEGIDO	

FOTOGRAFÍA

EDIFICACIÓN

SUPERFICIE CONSTRUIDA	385,64 m²c
NUMERO DE PLANTAS	1
OCUPACIÓN	m²s
USO	Agropecuario
TIPOLOGIA	2 viv. Pareadas
ESTADO CONSERVACION	BUENO
FECHA CONSTRUCCION	2004
AUTORIZACIONES	NO
DESCRIPCION	2 viviendas en división horizontal con 424m ² una y 420m ² otra, de una planta, adosadas entre si, con fachadas enfoscadas y pintadas en colores ocre, verde y blanco. Huecos enmarcados de piedra en sillarejo. Cubiertas a un
REGULACION URBANISTICA PARTICULAR	

FOTO AÉREA

CONDICIONES AMBIENTALES

SUMINISTRO DE AGUA	SI
VERTIDO	SI
RESIDUOS	SI
RUIDOS	
OLORES	NO
MOVIMIENTO DE TIERRAS	SI
OTROS	
AFECCIONES AMBIENTALES	
Terrenos Forestales. Anexo Ley 16/1995 Carreteras	


CARTOGRAFÍA CATASTRAL




DATOS GENERALES

POLIGONO	8
PARCELA	5205
REF. CATASTRAL	28012B008052050000OF
COORDENADAS UTM	X 476879,97 Y 4479684,69
SUPERFICIE PARCELA	1.261 m ² s
URB. ILEGAL (LEY 9/1985)	SI
CLASE DE SUELO	No urbanizable protegido
ESPACIO NAT. PROTEGIDO	

FOTOGRAFÍA



EDIFICACIÓN

SUPERFICIE CONSTRUIDA	290,16 m ² c
NUMERO DE PLANTAS	2
OCUPACIÓN	m ² s
USO	Agropecuario
TIPOLOGIA	Unifamiliar
ESTADO CONSERVACION	BUENO
FECHA CONSTRUCCION	1975
AUTORIZACIONES	NO

DESCRIPCION

Vivienda unifamiliar con edificaciones auxiliares. Fachadas enfoscadas y pintadas de blanco. Cubierta a dos aguas de teja plana. Alguna de las edificaciones auxiliares no están cerradas destinadas a porches.

REGULACION URBANISTICA PARTICULAR

--	--

FOTO AÉREA



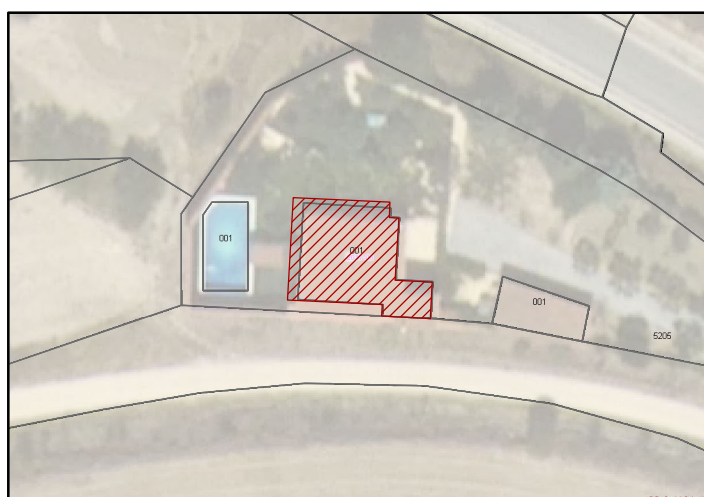
CONDICIONES AMBIENTALES

SUMINISTRO DE AGUA	SI
VERTIDO	SI
RESIDUOS	SI
RUIDOS	
OLORES	NO
MOVIMIENTO DE TIERRAS	SI
OTROS	

AFECCIONES AMBIENTALES

Terrenos Forestales. Anexo Ley 16/1995

CARTOGRAFÍA CATASTRAL





DATOS GENERALES

POLIGONO	
PARCELA	
REF. CATASTRAL	002300100VK78B0001EI
COORDENADAS UTM	X 477064,55
	Y 4480089,74
SUPERFICIE PARCELA	14.108 m ² s
URB. ILEGAL (LEY 9/1985)	SI
CLASE DE SUELO	Urbano/Urbanizable
ESPACIO NAT. PROTEGIDO	

FOTOGRAFÍA



EDIFICACIÓN

SUPERFICIE CONSTRUIDA	707,02 m ² c
NUMERO DE PLANTAS	1
OCUPACIÓN	m ² s
USO	Industrial
TIPOLOGIA	Industria
ESTADO CONSERVACION	BUENO
FECHA CONSTRUCCION	1975
AUTORIZACIONES	NO

DESCRIPCION

Fabrica de una planta y edificaciones auxiliares tambien de una altura. Fachadas enfoscadas y pintadas en colores tonos ocre y blancos. Cubiertas a dos aguas de teja curva roja.

REGULACION URBANISTICA PARTICULAR

CONDICIONES AMBIENTALES

SUMINISTRO DE AGUA	SI
VERTIDO	SI
RESIDUOS	SI
RUIDOS	
OLORES	NO
MOVIMIENTO DE TIERRAS	SI
OTROS	

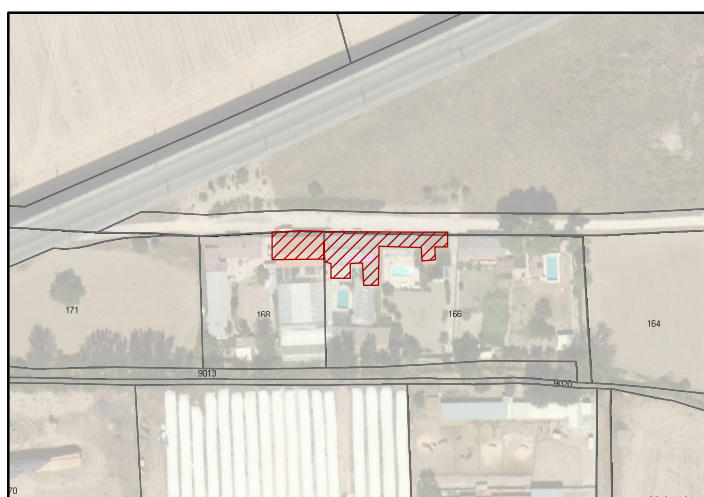
AFECCIONES AMBIENTALES

Protección de Cauces. Dominio Publico Hidráulico, Servidumbres y Afecciones.

FOTO AÉREA



CARTOGRAFÍA CATASTRAL



DATOS GENERALES

POLIGONO	7
PARCELA	151
REF. CATASTRAL	28012B007001510000OL
COORDENADAS UTM	X 477705,52 Y 4479952,03
SUPERFICIE PARCELA	10.380 m ² s
URB. ILEGAL (LEY 9/1985)	SI
CLASE DE SUELO	Urbanizable
ESPACIO NAT. PROTEGIDO	

FOTOGRAFÍA



EDIFICACIÓN

SUPERFICIE CONSTRUIDA	600,01 m ² c
NUMERO DE PLANTAS	1
OCUPACIÓN	m ² s
USO	Agropecuario
TIPOLOGIA	Nave agrícola
ESTADO CONSERVACION	BUENO
FECHA CONSTRUCCION	1975
AUTORIZACIONES	NO

DESCRIPCION

Nave agrícola de 1 planta, con fachadas de bloque de hormigón y chapa plegada color verde. Cubierta a dos aguas de chapa plegada verde.

REGULACION URBANISTICA PARTICULAR

FOTO AÉREA



CONDICIONES AMBIENTALES

SUMINISTRO DE AGUA	SI
VERTIDO	SI
RESIDUOS	SI
RUIDOS	
OLORES	NO
MOVIMIENTO DE TIERRAS	NO
OTROS	

AFECCIONES AMBIENTALES

Línea de Alta Tensión.
Electrónica.
Servidumbres y Afecciones Púlicas

CARTOGRAFÍA CATASTRAL






DATOS GENERALES

POLIGONO	6
PARCELA	125
REF. CATASTRAL	28012B006001250000OS
COORDENADAS UTM	X 478269,43
	Y 4480372,89
SUPERFICIE PARCELA	4.539 m ² s
URB. ILEGAL (LEY 9/1985)	SI
CLASE DE SUELO	No urbanizable protegido
ESPACIO NAT. PROTEGIDO	

FOTOGRAFÍA



EDIFICACIÓN

SUPERFICIE CONSTRUIDA	143,88 m ² c
NUMERO DE PLANTAS	1
OCUPACIÓN	m ² s
USO	Residencial
TIPOLOGIA	Unifamiliar
ESTADO CONSERVACION	BUENO
FECHA CONSTRUCCION	1985
AUTORIZACIONES	NO

DESCRIPCION

Vivienda unifamiliar de una planta, de muros enfoscados y pintados de blanco y cubierta a dos aguas de teja roja.

REGULACION URBANISTICA PARTICULAR

CONDICIONES AMBIENTALES

SUMINISTRO DE AGUA	SI
VERTIDO	SI
RESIDUOS	SI
RUIDOS	
OLORES	NO
MOVIMIENTO DE TIERRAS	NO
OTROS	

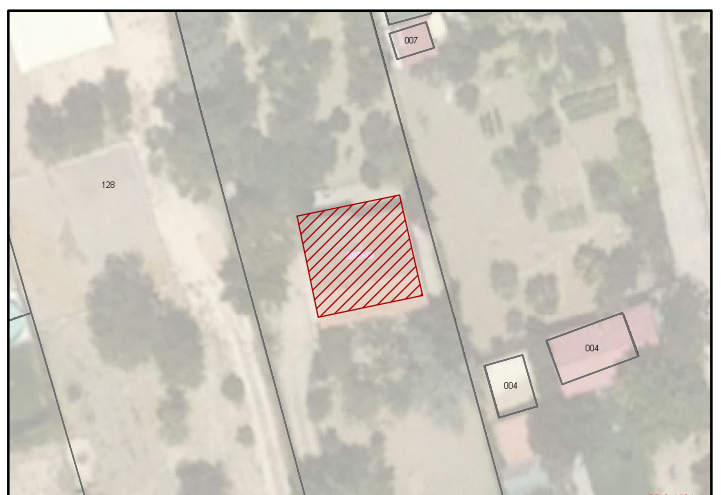
AFECCIONES AMBIENTALES

Habitats Naturales. RED Natura 2000. Monte preservado

FOTO AÉREA



CARTOGRAFÍA CATASTRAL






DATOS GENERALES

POLIGONO	6
PARCELA	124
REF. CATASTRAL	28012B006001240000OE
COORDENADAS UTM	X 478210,69 Y 4480419,56
SUPERFICIE PARCELA	6.159 m ² s
URB. ILEGAL (LEY 9/1985)	NO
CLASE DE SUELO	No urbanizable protegido
ESPACIO NAT. PROTEGIDO	

FOTOGRAFÍA



EDIFICACIÓN

SUPERFICIE CONSTRUIDA	30,54 m ² c
NUMERO DE PLANTAS	1
OCUPACIÓN	m ² s
USO	Residencial
TIPOLOGIA	Sin edificación
ESTADO CONSERVACION	
FECHA CONSTRUCCION	2004
AUTORIZACIONES	
DESCRIPCION	

FOTO AÉREA



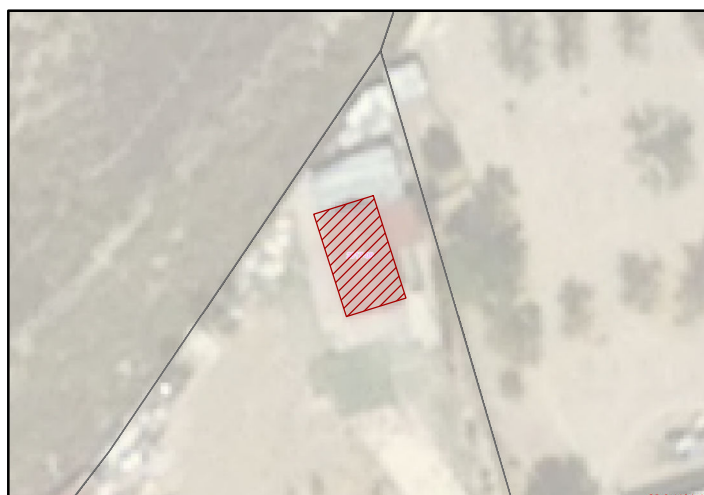
REGULACION URBANISTICA PARTICULAR

CONDICIONES AMBIENTALES

SUMINISTRO DE AGUA	NO
VERTIDO	NO
RESIDUOS	NO
RUIDOS	
OLORES	NO
MOVIMIENTO DE TIERRAS	NO
OTROS	
AFECCIONES AMBIENTALES	

Habitats Naturales. RED Natura 2000. Monte preservado

CARTOGRAFÍA CATASTRAL





DATOS GENERALES

POLIGONO	6
PARCELA	123
REF. CATASTRAL	28012B006001230000J
COORDENADAS UTM	X 478143,18 Y 4480372,17
SUPERFICIE PARCELA	3.883 m ² s
URB. ILEGAL (LEY 9/1985)	SI
CLASE DE SUELO	No urbanizable protegido
ESPACIO NAT. PROTEGIDO	

FOTOGRAFÍA



EDIFICACIÓN

SUPERFICIE CONSTRUIDA	28,2 m ² c
NUMERO DE PLANTAS	1
OCUPACIÓN	m ² s
USO	Residencial
TIPOLOGIA	Unifamiliar/edificacione
ESTADO CONSERVACION	BUENO
FECHA CONSTRUCCION	2004
AUTORIZACIONES	NO

DESCRIPCION

Vivienda unifamiliar de una planta con fachadas enfoscadas y pintadas en blanco y cubierta a dos aguas de teja curva roja. Edificaciones auxiliares de fachadas y cubierta de chapa

REGULACION URBANISTICA PARTICULAR

CONDICIONES AMBIENTALES

SUMINISTRO DE AGUA	SI
VERTIDO	SI
RESIDUOS	SI
RUIDOS	
OLORES	NO
MOVIMIENTO DE TIERRAS	NO
OTROS	

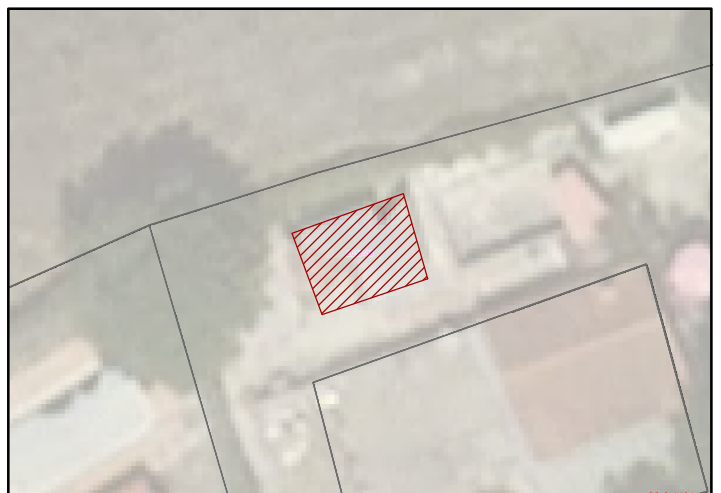
AFECCIONES AMBIENTALES

Habitats Naturales. RED Natura 2000. Monte preservado

FOTO AÉREA



CARTOGRAFÍA CATASTRAL






DATOS GENERALES

POLIGONO	9
PARCELA	5094
REF. CATASTRAL	28012B009050940000OR
COORDENADAS UTM	X 476130,85 Y 4478101,3
SUPERFICIE PARCELA	7.869 m ² s
URB. ILEGAL (LEY 9/1985)	NO
CLASE DE SUELO	No urbanizable comun
ESPACIO NAT. PROTEGIDO	

FOTOGRAFÍA



EDIFICACIÓN

SUPERFICIE CONSTRUIDA	26,86 m ² c
NUMERO DE PLANTAS	1
OCUPACIÓN	m ² s
USO	Agropecuario
TIPOLOGIA	Sin edificación
ESTADO CONSERVACION	
FECHA CONSTRUCCION	2006
AUTORIZACIONES	
DESCRIPCION	

FOTO AÉREA



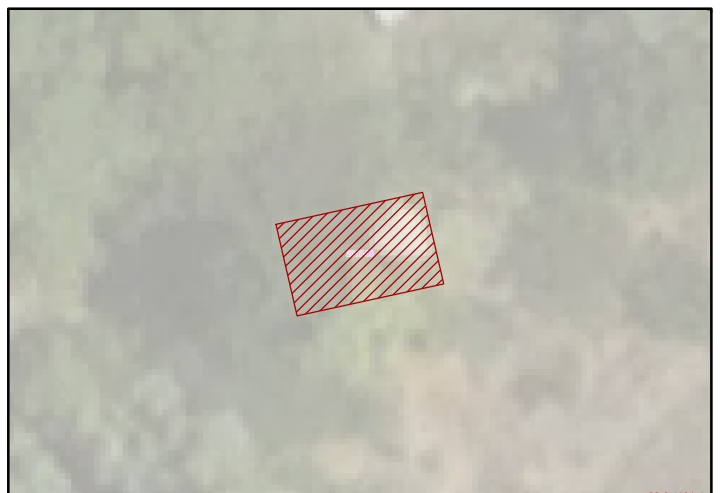
REGULACION URBANISTICA PARTICULAR

CONDICIONES AMBIENTALES

SUMINISTRO DE AGUA	
VERTIDO	
RESIDUOS	
RUIDOS	
OLORES	
MOVIMIENTO DE TIERRAS	
OTROS	
AFECCIONES AMBIENTALES	

Habitats Naturales.	RED	Natura	2000.
Ferrestales			
Servidumbres	Público		hidráulico.
Afecciones			y

CARTOGRAFÍA CATASTRAL






DATOS GENERALES

POLIGONO	6
PARCELA	216
REF. CATASTRAL	28012B006001260000OZ
COORDENADAS UTM	X 478288,44 Y 4480352,41
SUPERFICIE PARCELA	45.084 m ² s
URB. ILEGAL (LEY 9/1985)	SI
CLASE DE SUELO	No urbanizable protegido
ESPACIO NAT. PROTEGIDO	

FOTOGRAFÍA



EDIFICACIÓN

SUPERFICIE CONSTRUIDA	26,82 m ² c
NUMERO DE PLANTAS	1
OCUPACIÓN	m ² s
USO	Residencial
TIPOLOGIA	Unifamiliar
ESTADO CONSERVACION	BUENO
FECHA CONSTRUCCION	2004
AUTORIZACIONES	NO
DESCRIPCION	

FOTO AÉREA



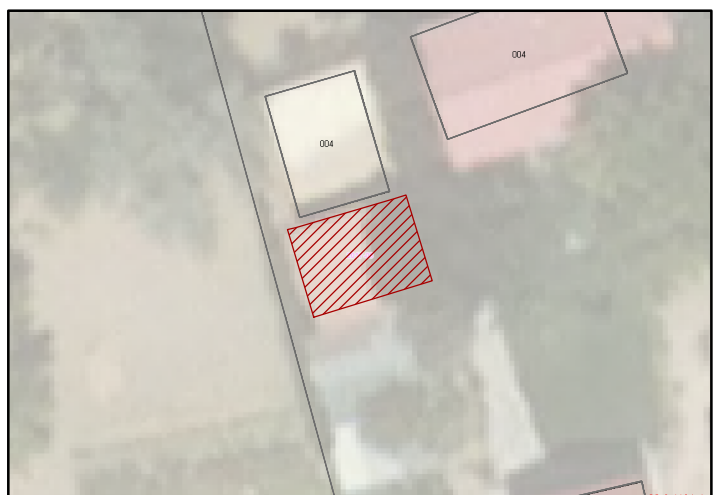
REGULACION URBANISTICA PARTICULAR

CONDICIONES AMBIENTALES

SUMINISTRO DE AGUA	SI
VERTIDO	SI
RESIDUOS	NO
RUIDOS	
OLORES	NO
MOVIMIENTO DE TIERRAS	NO
OTROS	
AFECCIONES AMBIENTALES	

Habitats Naturales. RED Natura 2000. Monte preservado

CARTOGRAFÍA CATASTRAL






DATOS GENERALES

POLIGONO	6
PARCELA	216
REF. CATASTRAL	28012B006001260000OZ
COORDENADAS UTM	X 478275,55 Y 4480398,59
SUPERFICIE PARCELA	45.084 m ² s
URB. ILEGAL (LEY 9/1985)	SI
CLASE DE SUELO	No urbanizable protegido
ESPACIO NAT. PROTEGIDO	

FOTOGRAFÍA



EDIFICACIÓN

SUPERFICIE CONSTRUIDA	26,11 m ² c
NUMERO DE PLANTAS	1
OCUPACIÓN	m ² s
USO	Residencial
TIPOLOGIA	Unifamiliar
ESTADO CONSERVACION	BUENO
FECHA CONSTRUCCION	2004
AUTORIZACIONES	NO
DESCRIPCION	

FOTO AÉREA



REGULACION URBANISTICA PARTICULAR

CONDICIONES AMBIENTALES

SUMINISTRO DE AGUA	SI
VERTIDOS	SI
RESIDUOS	NO
RUIDOS	
OLORES	NO
MOVIMIENTO DE TIERRAS	NO
OTROS	
AFECCIONES AMBIENTALES	

Habitats Naturales. RED Natura 2000. Monte preservado

CARTOGRAFÍA CATASTRAL





DATOS GENERALES

POLIGONO	1
PARCELA	7
REF. CATASTRAL	28012B00100007000000
COORDENADAS UTM	X 475242,39
	Y 4479835,7
SUPERFICIE PARCELA	18.956 m ² s
URB. ILEGAL (LEY 9/1985)	NO
CLASE DE SUELO	No urbanizable comun
ESPACIO NAT. PROTEGIDO	

FOTOGRAFÍA



EDIFICACIÓN

SUPERFICIE CONSTRUIDA	555,35 m ² c
NUMERO DE PLANTAS	1
OCUPACIÓN	m ² s
USO	Agropecuario
TIPOLOGIA	Edificacion comercial.
ESTADO CONSERVACION	BUENO
FECHA CONSTRUCCION	1991
AUTORIZACIONES	NO
DESCRIPCION	Edificación dedicada a vivero de fachadas enfoscada y pintadas de blanco, y cubierta dos aguas con teja curva roja en edificación principal. Edificaciones secundarias abiertas de estructura metálica y cubiertas y cerramientos
REGULACION URBANISTICA PARTICULAR	

FOTO AÉREA



CONDICIONES AMBIENTALES

SUMINISTRO DE AGUA	SI
VERTIDO	SI
RESIDUOS	NO
RUIDOS	
OLORES	NO
MOVIMIENTO DE TIERRAS	NO
OTROS	
AFECCIONES AMBIENTALES	
 dominio público de Carretera. Afecciones y Servidumbres.	

CARTOGRAFÍA CATASTRAL






DATOS GENERALES

POLIGONO	
PARCELA	
REF. CATASTRAL	001900100VK78B0001ZI
COORDENADAS UTM	X 478255,42
	Y 4480609,33
SUPERFICIE PARCELA	615 m ² s
URB. ILEGAL (LEY 9/1985)	NO
CLASE DE SUELO	No urbanizable protegido
ESPACIO NAT. PROTEGIDO	

FOTOGRAFÍA



EDIFICACIÓN

SUPERFICIE CONSTRUIDA	642,04 m ² c
NUMERO DE PLANTAS	2
OCUPACIÓN	m ² s
USO	Residencial
TIPOLOGIA	Pareada
ESTADO CONSERVACION	BUENO
FECHA CONSTRUCCION	1991
AUTORIZACIONES	NO
DESCRIPCION	Bloque de viviendas de dos plantas, con fachadas enfoscadas y pintadas en blanco, con zocalo de piedra irregular. Cubiertas de teja plana.
REGULACION URBANISTICA PARTICULAR	

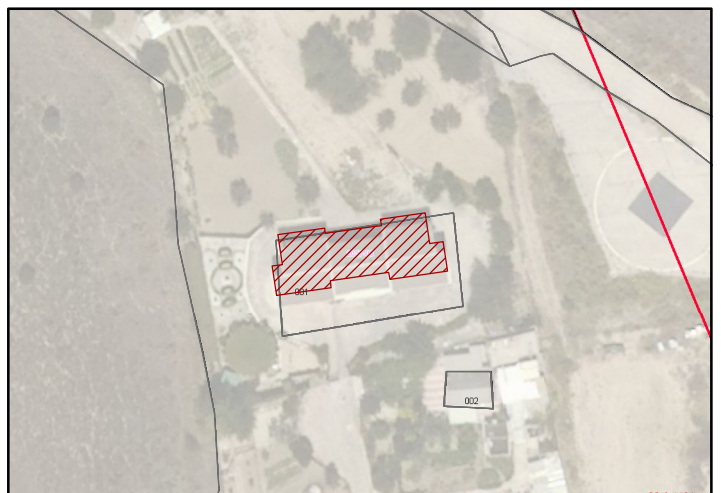
FOTO AÉREA



CONDICIONES AMBIENTALES

SUMINISTRO DE AGUA	SI
VERTIDO	SI
RESIDUOS	SI
RUIDOS	
OLORES	NO
MOVIMIENTO DE TIERRAS	NO
OTROS	
AFECCIONES AMBIENTALES	
Habitats Naturales.	RED Natura 2000.Monte preservado

CARTOGRAFÍA CATASTRAL





DATOS GENERALES

POLIGONO	8
PARCELA	5219
REF. CATASTRAL	28012B008052190000OZ
COORDENADAS UTM	X 474820,39
	Y 4479303,42
SUPERFICIE PARCELA	37.366 m ² s
URB. ILEGAL (LEY 9/1985)	NO
CLASE DE SUELO	No urbanizable comun
ESPACIO NAT. PROTEGIDO	

FOTOGRAFÍA



EDIFICACIÓN

SUPERFICIE CONSTRUIDA	273,12 m ² c
NUMERO DE PLANTAS	1
OCUPACIÓN	m ² s
USO	Equipamiento
TIPOLOGIA	Subestación eléctrica
ESTADO CONSERVACION	BUENO
FECHA CONSTRUCCION	2004
AUTORIZACIONES	SI
DESCRIPCION	Subestación Eléctrica
REGULACION URBANISTICA PARTICULAR	

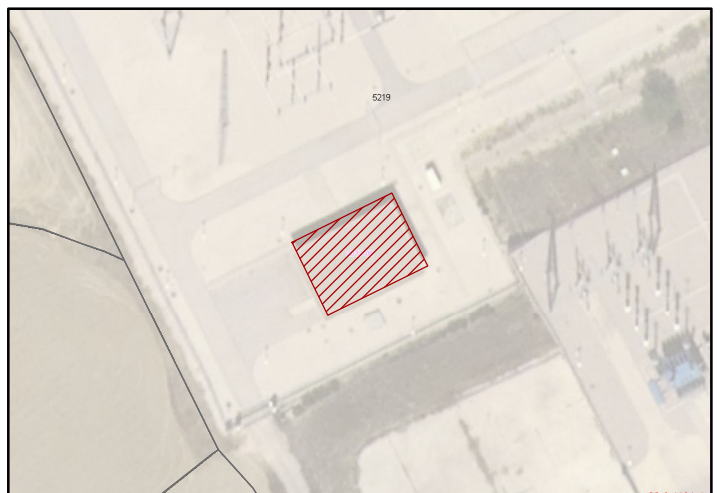
FOTO AÉREA



CONDICIONES AMBIENTALES

SUMINISTRO DE AGUA	NO
VERTIDO	NO
RESIDUOS	NO
RUIDOS	
OLORES	NO
MOVIMIENTO DE TIERRAS	NO
OTROS	
AFECCIONES AMBIENTALES	
Línea de Alta Tensión.	
Servidumbres	y

CARTOGRAFÍA CATASTRAL






DATOS GENERALES

POLIGONO	8
PARCELA	5219
REF. CATASTRAL	28012B008052190000OZ
COORDENADAS UTM	X 474911,57
	Y 4479264,17
SUPERFICIE PARCELA	37.366 m ² s
URB. ILEGAL (LEY 9/1985)	NO
CLASE DE SUELO	No urbanizable comun
ESPACIO NAT. PROTEGIDO	

FOTOGRAFÍA



EDIFICACIÓN

SUPERFICIE CONSTRUIDA	544,32 m ² c
NUMERO DE PLANTAS	2
OCUPACIÓN	m ² s
USO	Equipamiento
TIPOLOGIA	Subestación eléctrica
ESTADO CONSERVACION	BUENO
FECHA CONSTRUCCION	2004
AUTORIZACIONES	SI
DESCRIPCION	Subestación Eléctrica
REGULACION URBANISTICA PARTICULAR	

FOTO AÉREA



CONDICIONES AMBIENTALES

SUMINISTRO DE AGUA	NO
VERTIDO	NO
RESIDUOS	NO
RUIDOS	
OLORES	NO
MOVIMIENTO DE TIERRAS	NO
OTROS	
AFECCIONES AMBIENTALES	
Línea de Alta Tensión.	
Servidumbres	y

CARTOGRAFÍA CATASTRAL






DATOS GENERALES

POLIGONO	
PARCELA	
REF. CATASTRAL	002300100VK78B0001EI
COORDENADAS UTM	X 477067,4
	Y 4480055,08
SUPERFICIE PARCELA	14.108 m ² s
URB. ILEGAL (LEY 9/1985)	SI
CLASE DE SUELO	Urbano/Urbanizable
ESPACIO NAT. PROTEGIDO	


FOTOGRAFÍA



EDIFICACIÓN

SUPERFICIE CONSTRUIDA	271,11 m ² c
NUMERO DE PLANTAS	1
OCUPACIÓN	m ² s
USO	Industrial
TIPOLOGIA	Industria
ESTADO CONSERVACION	BUENO
FECHA CONSTRUCCION	1975
AUTORIZACIONES	NO
DESCRIPCION	edificación auxiliar de fábrica también de una altura. Fachadas enfoscadas y pintadas en colores tonos ocre y blancos. Cubiertas a dos aguas de teja curva roja.
REGULACION URBANISTICA PARTICULAR	

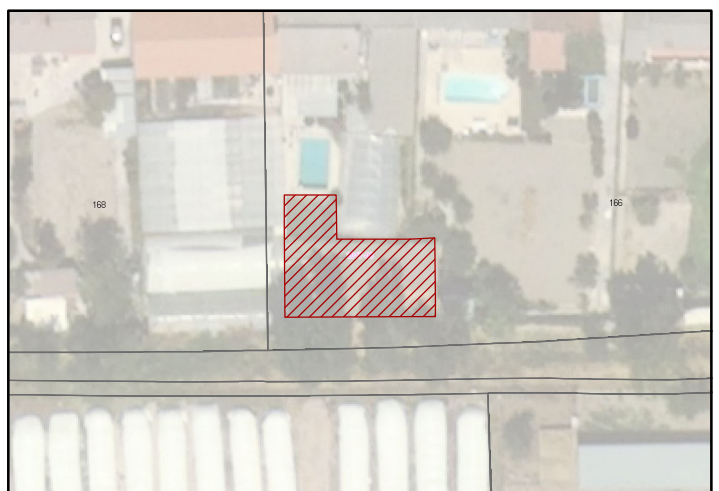
FOTO AÉREA



CONDICIONES AMBIENTALES

SUMINISTRO DE AGUA	SI
VERTIDO	SI
RESIDUOS	SI
RUIDOS	
OLORES	NO
MOVIMIENTO DE TIERRAS	NO
OTROS	
AFECCIONES AMBIENTALES	Protección de Cauces. Dominio Público Hidráulico, Servidumbres y Afecciones.

CARTOGRAFÍA CATASTRAL






DATOS GENERALES

POLIGONO	7
PARCELA	5286
REF. CATASTRAL	28012B007052860000Y
COORDENADAS UTM	X 477590,01
	Y 4478928,49
SUPERFICIE PARCELA	21.781 m ² s
URB. ILEGAL (LEY 9/1985)	NO
CLASE DE SUELO	No urbanizable protegido
ESPACIO NAT. PROTEGIDO	

FOTOGRAFÍA



EDIFICACIÓN

SUPERFICIE CONSTRUIDA	495,2 m ² c
NUMERO DE PLANTAS	2
OCUPACIÓN	m ² s
USO	Agropecuario
TIPOLOGIA	Depósitos y almacén
ESTADO CONSERVACION	BUENO
FECHA CONSTRUCCION	1991
AUTORIZACIONES	SI
DESCRIPCION	Depósito de hormigón del CYII. Almacenes de ladrillo visto con cubierta metálica
REGULACION URBANISTICA PARTICULAR	

FOTO AÉREA



CONDICIONES AMBIENTALES

SUMINISTRO DE AGUA	SI
VERTIDO	SI
RESIDUOS	SI
RUIDOS	
OLORES	NO
MOVIMIENTO DE TIERRAS	SI
OTROS	
AFECCIONES AMBIENTALES	Protección de Cauces. Dominio Publico Hidráulico, Servidumbres y Afecciones. Terrenos Forestales

CARTOGRAFÍA CATASTRAL






DATOS GENERALES

POLIGONO	
PARCELA	
REF. CATASTRAL	Sin referencia 20
COORDENADAS UTM	X 478403,64
	Y 4479035,82
SUPERFICIE PARCELA	m ² s
URB. ILEGAL (LEY 9/1985)	
CLASE DE SUELO	No urbanizable comun
ESPACIO NAT. PROTEGIDO	

FOTOGRAFÍA



EDIFICACIÓN

SUPERFICIE CONSTRUIDA	235,8 m ² c
NUMERO DE PLANTAS	1
OCUPACIÓN	m ² s
USO	Agropecuario
TIPOLOGIA	
ESTADO CONSERVACION	
FECHA CONSTRUCCION	2004
AUTORIZACIONES	
DESCRIPCION	

REGULACION URBANISTICA PARTICULAR

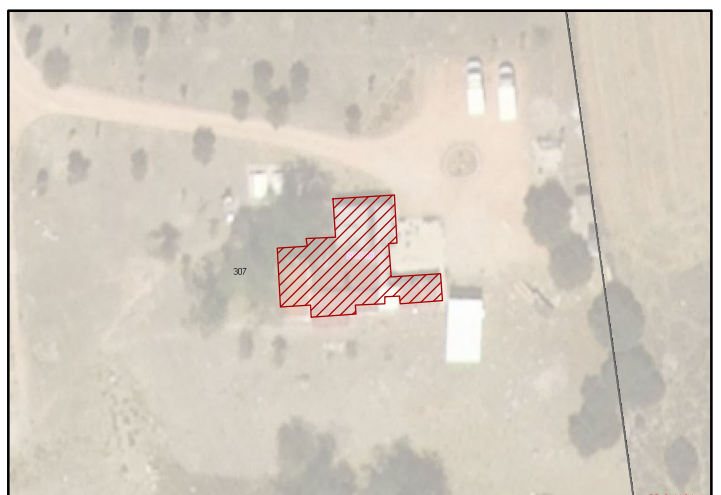
CONDICIONES AMBIENTALES

SUMINISTRO DE AGUA	
VERTIDO	
RESIDUOS	
RUIDOS	
OLORES	
MOVIMIENTO DE TIERRAS	
OTROS	
AFECCIONES AMBIENTALES	

FOTO AÉREA



CARTOGRAFÍA CATASTRAL






DATOS GENERALES

POLIGONO	
PARCELA	
REF. CATASTRAL	Sin referencia 20
COORDENADAS UTM	X 478108,05
	Y 4480346,75
SUPERFICIE PARCELA	m ² s
URB. ILEGAL (LEY 9/1985)	
CLASE DE SUELO	No urbanizable comun
ESPACIO NAT. PROTEGIDO	


FOTOGRAFÍA



EDIFICACIÓN

SUPERFICIE CONSTRUIDA	421,88 m ² c
NUMERO DE PLANTAS	2
OCUPACIÓN	m ² s
USO	Residencial
TIPOLOGIA	
ESTADO CONSERVACION	
FECHA CONSTRUCCION	1991
AUTORIZACIONES	
DESCRIPCION	

FOTO AÉREA

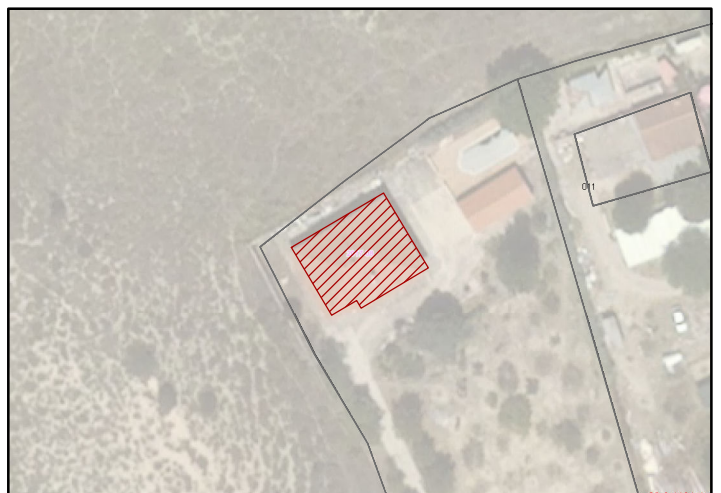


REGULACION URBANISTICA PARTICULAR

CONDICIONES AMBIENTALES

SUMINISTRO DE AGUA	
VERTIDO	
RESIDUOS	
RUIDOS	
OLORES	
MOVIMIENTO DE TIERRAS	
OTROS	
AFECCIONES AMBIENTALES	

CARTOGRAFÍA CATASTRAL






DATOS GENERALES

POLIGONO	
PARCELA	
REF. CATASTRAL	28012B006001240000OE
COORDENADAS UTM	X 478207,72
	Y 4480372,65
SUPERFICIE PARCELA	m ² s
URB. ILEGAL (LEY 9/1985)	
CLASE DE SUELO	No urbanizable comun
ESPACIO NAT. PROTEGIDO	

FOTOGRAFÍA



EDIFICACIÓN

SUPERFICIE CONSTRUIDA	413,8 m ² c
NUMERO DE PLANTAS	2
OCUPACIÓN	m ² s
USO	Residencial
TIPOLOGIA	
ESTADO CONSERVACION	
FECHA CONSTRUCCION	2006
AUTORIZACIONES	
DESCRIPCION	

REGULACION URBANISTICA PARTICULAR

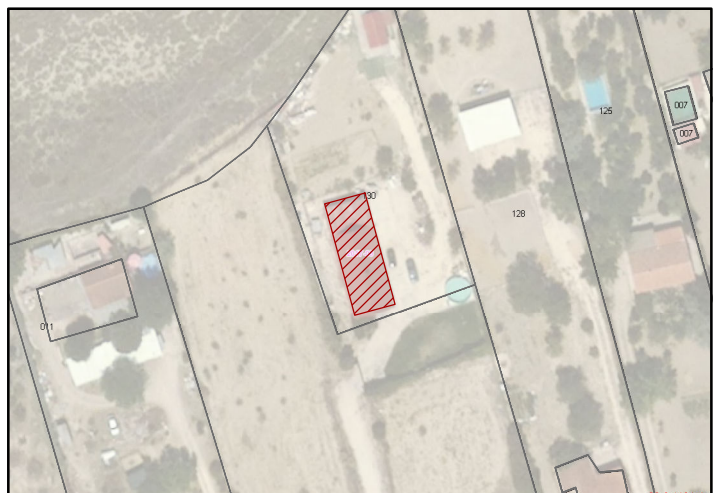
CONDICIONES AMBIENTALES

SUMINISTRO DE AGUA	
VERTIDO	
RESIDUOS	
RUIDOS	
OLORES	
MOVIMIENTO DE TIERRAS	
OTROS	
AFECCIONES AMBIENTALES	

FOTO AÉREA



CARTOGRAFÍA CATASTRAL






DATOS GENERALES

POLIGONO	
PARCELA	
REF. CATASTRAL	002400200VK78B0001JI
COORDENADAS UTM	X 478148,83
	Y 4480220,11
SUPERFICIE PARCELA	3.372 m ² s
URB. ILEGAL (LEY 9/1985)	SI
CLASE DE SUELO	No urbanizable comun
ESPACIO NAT. PROTEGIDO	

FOTOGRAFÍA



EDIFICACIÓN

SUPERFICIE CONSTRUIDA	367,5 m ² c
NUMERO DE PLANTAS	2
OCUPACIÓN	m ² s
USO	Residencial
TIPOLOGIA	Unifamiliar
ESTADO CONSERVACION	BUENO
FECHA CONSTRUCCION	2004
AUTORIZACIONES	NO

DESCRIPCION

Vivienda unifamiliar de planta baja y bajo cubierta con fachadas enfoscadas y pintadas en tonos ocre. Cubierta a dos aguas con teja plana, con albardillas que ventilan los aprovechamientos bajo cubierta.

REGULACION URBANISTICA PARTICULAR

--

FOTO AÉREA



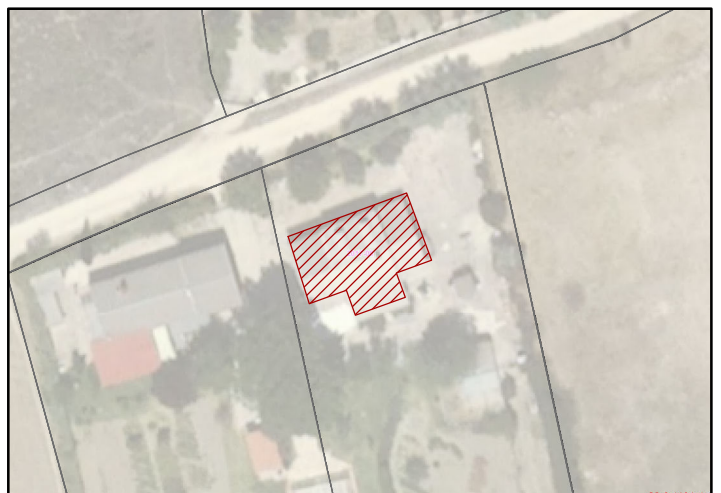
CONDICIONES AMBIENTALES

SUMINISTRO DE AGUA	SI
VERTIDO	SI
RESIDUOS	SI
RUIDOS	
OLORES	NO
MOVIMIENTO DE TIERRAS	SI
OTROS	

AFECCIONES AMBIENTALES

Línea de Alta Tensión.	
Servidumbres	y

CARTOGRAFÍA CATASTRAL






DATOS GENERALES

POLIGONO	
PARCELA	
REF. CATASTRAL	Sin referencia 20
COORDENADAS UTM	X 477586,7
	Y 4478743
SUPERFICIE PARCELA	m ² s
URB. ILEGAL (LEY 9/1985)	
CLASE DE SUELO	No urbanizable comun
ESPACIO NAT. PROTEGIDO	

FOTOGRAFÍA



EDIFICACIÓN

SUPERFICIE CONSTRUIDA	316,76 m ² c
NUMERO DE PLANTAS	2
OCUPACIÓN	m ² s
USO	Agropecuario
TIPOLOGIA	
ESTADO CONSERVACION	
FECHA CONSTRUCCION	1991
AUTORIZACIONES	
DESCRIPCION	

FOTO AÉREA



REGULACION URBANISTICA PARTICULAR

CONDICIONES AMBIENTALES

SUMINISTRO DE AGUA	
VERTIDO	
RESIDUOS	
RUIDOS	
OLORES	
MOVIMIENTO DE TIERRAS	
OTROS	
AFECCIONES AMBIENTALES	

CARTOGRAFÍA CATASTRAL






DATOS GENERALES

POLIGONO	
PARCELA	
REF. CATASTRAL	002300100VK78B0001EI
COORDENADAS UTM	X 477111,34
	Y 4480090,96
SUPERFICIE PARCELA	14.108 m²s
URB. ILEGAL (LEY 9/1985)	SI
CLASE DE SUELO	Urbano/Urbanizable
ESPACIO NAT. PROTEGIDO	

FOTOGRAFÍA



EDIFICACIÓN

SUPERFICIE CONSTRUIDA	150,75 m²c
NUMERO DE PLANTAS	1
OCUPACIÓN	m²s
USO	Industrial
TIPOLOGIA	Industria
ESTADO CONSERVACION	BUENO
FECHA CONSTRUCCION	1975
AUTORIZACIONES	NO
DESCRIPCION	edificación auxiliar de fábrica también de una altura. Fachadas enfoscadas y pintadas en colores tonos ocre y blancos. Cubiertas a dos aguas de teja curva roja.
REGULACION URBANISTICA PARTICULAR	

FOTO AÉREA



CONDICIONES AMBIENTALES

SUMINISTRO DE AGUA	SI
VERTIDO	SI
RESIDUOS	SI
RUIDOS	
OLORES	NO
MOVIMIENTO DE TIERRAS	SI
OTROS	
AFECCIONES AMBIENTALES	Protección de Cauces. Dominio Público Hidráulico, Servidumbres y Afecciones.

CARTOGRAFÍA CATASTRAL






DATOS GENERALES

POLIGONO	6
PARCELA	123
REF. CATASTRAL	28012B006001230000J
COORDENADAS UTM	X 478156,26 Y 4480352,53
SUPERFICIE PARCELA	3.883 m ² s
URB. ILEGAL (LEY 9/1985)	SI
CLASE DE SUELO	No urbanizable protegido
ESPACIO NAT. PROTEGIDO	

FOTOGRAFÍA



EDIFICACIÓN

SUPERFICIE CONSTRUIDA	286,84 m ² c
NUMERO DE PLANTAS	2
OCUPACIÓN	m ² s
USO	Residencial
TIPOLOGIA	Unifamiliar/edificacione
ESTADO CONSERVACION	BUENO
FECHA CONSTRUCCION	2004
AUTORIZACIONES	NO
DESCRIPCION	Vivienda unifamiliar de una planta con fachadas enfoscadas y pintadas en blanco y cubierta a dos aguas de teja curva roja. Edificaciones auxiliares de fachadas y cubierta de chapa
REGULACION URBANISTICA PARTICULAR	

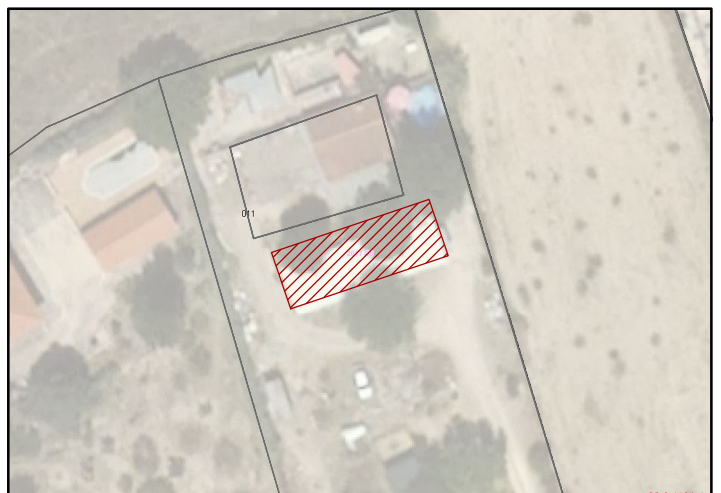
FOTO AÉREA



CONDICIONES AMBIENTALES

SUMINISTRO DE AGUA	SI
VERTIDO	SI
RESIDUOS	SI
RUIDOS	
OLORES	NO
MOVIMIENTO DE TIERRAS	SI
OTROS	
AFECCIONES AMBIENTALES	
Habitats Naturales.	RED Natura 2000. Monte preservado

CARTOGRAFÍA CATASTRAL






DATOS GENERALES

POLIGONO	6
PARCELA	123
REF. CATASTRAL	001901100VK78B0001GI
COORDENADAS UTM	X 478151,8 Y 4480365,71
SUPERFICIE PARCELA	3.883 m ² s
URB. ILEGAL (LEY 9/1985)	SI
CLASE DE SUELO	No urbanizable protegido
ESPACIO NAT. PROTEGIDO	

FOTOGRAFÍA



EDIFICACIÓN

SUPERFICIE CONSTRUIDA	176,61 m ² c
NUMERO DE PLANTAS	1
OCUPACIÓN	m ² s
USO	Residencial
TIPOLOGIA	Unifamiliar/edificacione
ESTADO CONSERVACION	BUENO
FECHA CONSTRUCCION	2004
AUTORIZACIONES	NO
DESCRIPCION	Vivienda unifamiliar de una planta con fachadas enfoscadas y pintadas en blanco y cubierta a dos aguas de teja curva roja. Edificaciones auxiliares de fachadas y cubierta de chapa
REGULACION URBANISTICA PARTICULAR	

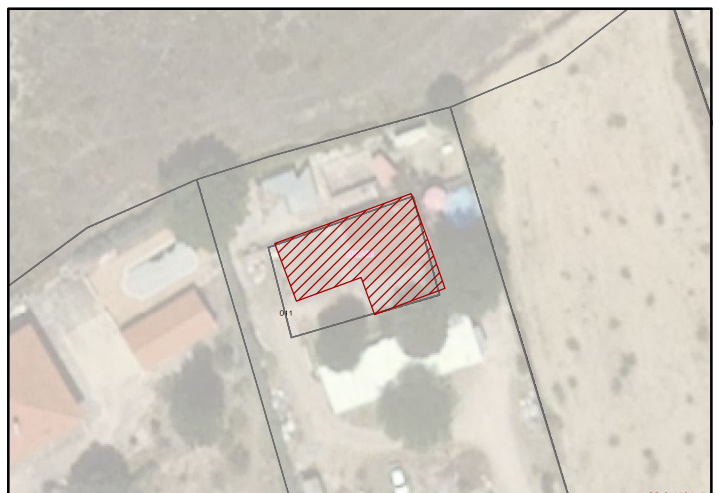
FOTO AÉREA



CONDICIONES AMBIENTALES

SUMINISTRO DE AGUA	SI
VERTIDO	SI
RESIDUOS	SI
RUIDOS	
OLORES	NO
MOVIMIENTO DE TIERRAS	SI
OTROS	
AFECCIONES AMBIENTALES	
Habitats Naturales. RED Natura 2000. Monte preservado	

CARTOGRAFÍA CATASTRAL






DATOS GENERALES

POLIGONO	6
PARCELA	128
REF. CATASTRAL	001901000VK78B0001YI
COORDENADAS UTM	X 478256,63
	Y 4480324,33
SUPERFICIE PARCELA	4.256 m ² s
URB. ILEGAL (LEY 9/1985)	SI
CLASE DE SUELO	No urbanizable protegido
ESPACIO NAT. PROTEGIDO	

FOTOGRAFÍA



EDIFICACIÓN

SUPERFICIE CONSTRUIDA	126,28 m ² c
NUMERO DE PLANTAS	1
OCUPACIÓN	m ² s
USO	Residencial
TIPOLOGIA	Unifamiliar/edificacione
ESTADO CONSERVACION	BUENO
FECHA CONSTRUCCION	1991
AUTORIZACIONES	NO
DESCRIPCION	Vivienda unifamiliar con fachadas enfoscadas y pintadas en tonos tierra. Cubierta a dos aguas de teja roja curva. Edificación auxiliar de fábrica de ladrillo pintado en zócalo inferior y chapado con tablón de madera en zona superior,
REGULACION URBANISTICA PARTICULAR	

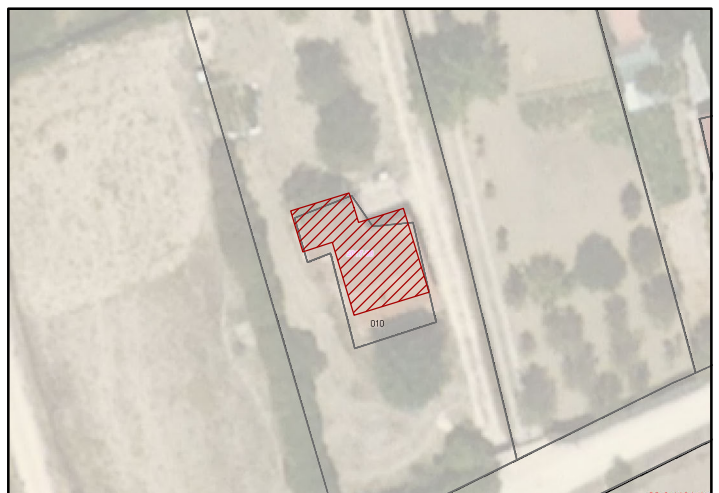
FOTO AÉREA



CONDICIONES AMBIENTALES

SUMINISTRO DE AGUA	SI
VERTIDO	SI
RESIDUOS	SI
RUIDOS	
OLORES	NO
MOVIMIENTO DE TIERRAS	SI
OTROS	
AFECCIONES AMBIENTALES	
Habitats Naturales.	RED Natura 2000. Monte preservado

CARTOGRAFÍA CATASTRAL






DATOS GENERALES

POLIGONO	1
PARCELA	7
REF. CATASTRAL	28012B00100007000000
COORDENADAS UTM	X 475265,1 Y 4479857,8
SUPERFICIE PARCELA	18.956 m ² s
URB. ILEGAL (LEY 9/1985)	NO
CLASE DE SUELO	No urbanizable comun
ESPACIO NAT. PROTEGIDO	


FOTOGRAFÍA



EDIFICACIÓN

SUPERFICIE CONSTRUIDA	123,54 m ² c
NUMERO DE PLANTAS	1
OCUPACIÓN	m ² s
USO	Agropecuario
TIPOLOGIA	Edificacion comercial.
ESTADO CONSERVACION	BUENO
FECHA CONSTRUCCION	1975
AUTORIZACIONES	NO
DESCRIPCION	Edificación dedicada a vivero de fachadas enfoscada y pintadas de blanco, y cubierta dos aguas con teja curva roja en edificación principal. Edificaciones secundarias abiertas de estructura metálica y cubiertas y cerramientos
REGULACION URBANISTICA PARTICULAR	

FOTO AÉREA



CONDICIONES AMBIENTALES

SUMINISTRO DE AGUA	SI
VERTIDO	SI
RESIDUOS	NO
RUIDOS	
OLORES	NO
MOVIMIENTO DE TIERRAS	NO
OTROS	
AFECCIONES AMBIENTALES	Dominio público de Carretera. Afecciones y Servidumbres.

CARTOGRAFÍA CATASTRAL






DATOS GENERALES

POLIGONO	
PARCELA	
REF. CATASTRAL	Sin referencia 20
COORDENADAS UTM	X 475468,98
	Y 4480077,3
SUPERFICIE PARCELA	m ² s
URB. ILEGAL (LEY 9/1985)	
CLASE DE SUELO	No urbanizable protegido
ESPACIO NAT. PROTEGIDO	

FOTOGRAFÍA



EDIFICACIÓN

SUPERFICIE CONSTRUIDA	121,86 m ² c
NUMERO DE PLANTAS	1
OCUPACIÓN	m ² s
USO	Agropecuario
TIPOLOGIA	
ESTADO CONSERVACION	
FECHA CONSTRUCCION	1975
AUTORIZACIONES	
DESCRIPCION	

REGULACION URBANISTICA PARTICULAR

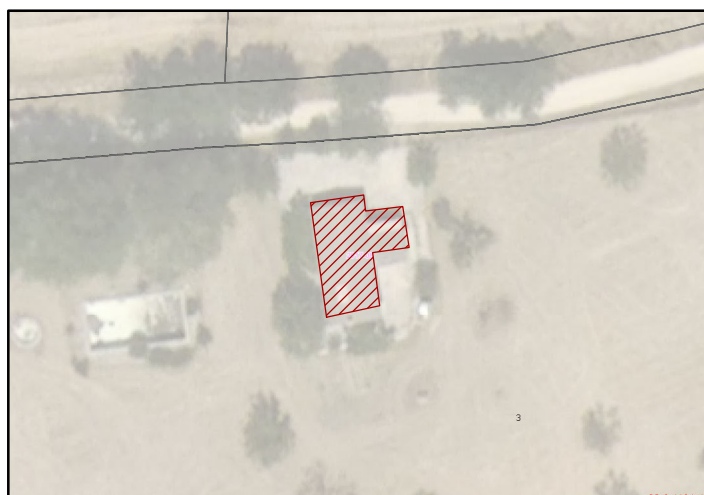
CONDICIONES AMBIENTALES

SUMINISTRO DE AGUA	
VERTIDO	
RESIDUOS	
RUIDOS	
OLORES	
MOVIMIENTO DE TIERRAS	
OTROS	
AFECCIONES AMBIENTALES	

FOTO AÉREA



CARTOGRAFÍA CATASTRAL






DATOS GENERALES

POLIGONO	9
PARCELA	5093
REF. CATASTRAL	28012B009050930000OK
COORDENADAS UTM	X 476161,75 Y 4478091,25
SUPERFICIE PARCELA	5.295 m ² s
URB. ILEGAL (LEY 9/1985)	NO
CLASE DE SUELO	No urbanizable protegido
ESPACIO NAT. PROTEGIDO	

FOTOGRAFÍA



EDIFICACIÓN

SUPERFICIE CONSTRUIDA	101,6 m ² c
NUMERO DE PLANTAS	1
OCUPACIÓN	m ² s
USO	Agropecuario
TIPOLOGIA	Edificacion agricola
ESTADO CONSERVACION	BUENO
FECHA CONSTRUCCION	2004
AUTORIZACIONES	NO
DESCRIPCION	

FOTO AÉREA



REGULACION URBANISTICA PARTICULAR

CONDICIONES AMBIENTALES

SUMINISTRO DE AGUA	SI
VERTIDO	SI
RESIDUOS	NO
RUIDOS	
OLORES	NO
MOVIMIENTO DE TIERRAS	NO
OTROS	
AFECCIONES AMBIENTALES	

Habitats Naturales. RED Natura 2000.
 Poblado de Carretera. Afecciones y Servidumbres.

CARTOGRAFÍA CATASTRAL






DATOS GENERALES

POLIGONO	6
PARCELA	216
REF. CATASTRAL	001900800VK78B0001GI
COORDENADAS UTM	X 478297,51 Y 4480362,29
SUPERFICIE PARCELA	45.084 m ² s
URB. ILEGAL (LEY 9/1985)	SI
CLASE DE SUELO	No urbanizable protegido
ESPACIO NAT. PROTEGIDO	


FOTOGRAFÍA



EDIFICACIÓN

SUPERFICIE CONSTRUIDA	96,18 m ² c
NUMERO DE PLANTAS	1
OCUPACIÓN	m ² s
USO	Residencial
TIPOLOGIA	Unifamiliar
ESTADO CONSERVACION	BUENO
FECHA CONSTRUCCION	2004
AUTORIZACIONES	NO
DESCRIPCION	Vivienda unifamiliar de una planta, de muros de piedra y cubierta a dos aguas de teja roja.
REGULACION URBANISTICA PARTICULAR	

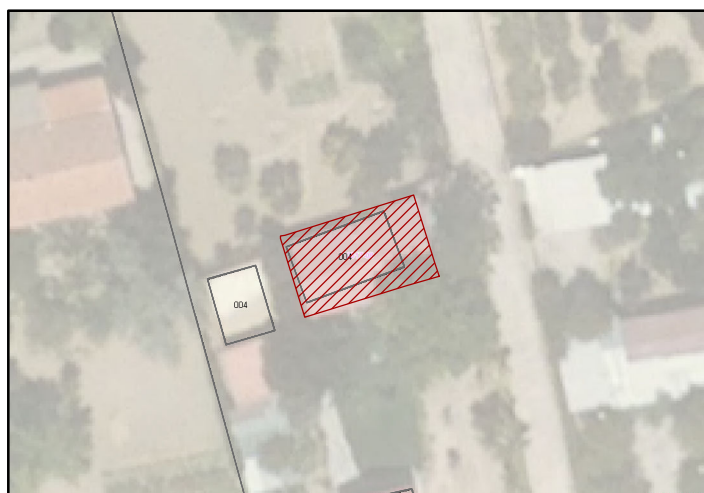
FOTO AÉREA



CONDICIONES AMBIENTALES

SUMINISTRO DE AGUA	SI
VERTIDO	SI/NO
RESIDUOS	SI/NO
RUIDOS	
OLORES	NO
MOVIMIENTO DE TIERRAS	SI
OTROS	
AFECCIONES AMBIENTALES	
Habitats Naturales.	RED Natura 2000. Monte preservado

CARTOGRAFÍA CATASTRAL






DATOS GENERALES

POLIGONO	
PARCELA	
REF. CATASTRAL	002300200VK78B0001SI
COORDENADAS UTM	X 477144,5
	Y 4479864,24
SUPERFICIE PARCELA	14.108 m ² s
URB. ILEGAL (LEY 9/1985)	SI
CLASE DE SUELO	Urbano/Urbanizable
ESPACIO NAT. PROTEGIDO	

FOTOGRAFÍA



EDIFICACIÓN

SUPERFICIE CONSTRUIDA	88,6 m ² c
NUMERO DE PLANTAS	1
OCUPACIÓN	m ² s
USO	Industrial
TIPOLOGIA	Unifamiliar
ESTADO CONSERVACION	BUENO
FECHA CONSTRUCCION	1991
AUTORIZACIONES	NO


DESCRIPCION

vivienda de guardesía de dos plantas don fachadas enfoscadas y pintadas en color beige. Cubierta a dos aguas de teja plana.

REGULACION URBANISTICA PARTICULAR

--	--

FOTO AÉREA




CONDICIONES AMBIENTALES

SUMINISTRO DE AGUA	SI
VERTIDO	SI
RESIDUOS	SI
RUIDOS	
OLORES	NO
MOVIMIENTO DE TIERRAS	SI
OTROS	

AFECCIONES AMBIENTALES

Protección de Cauces. Dominio Publico Hidráulico, Servidumbres y Afecciones.

CARTOGRAFÍA CATASTRAL






DATOS GENERALES

POLIGONO	6
PARCELA	216
REF. CATASTRAL	28012B006001260000OZ
COORDENADAS UTM	X 478300,35
	Y 4480337,4
SUPERFICIE PARCELA	45.084 m ² s
URB. ILEGAL (LEY 9/1985)	SI
CLASE DE SUELO	No urbanizable protegido
ESPACIO NAT. PROTEGIDO	

FOTOGRAFÍA



EDIFICACIÓN

SUPERFICIE CONSTRUIDA	75,2 m ² c
NUMERO DE PLANTAS	1
OCUPACIÓN	m ² s
USO	Residencial
TIPOLOGIA	Unifamiliar
ESTADO CONSERVACION	BUENO
FECHA CONSTRUCCION	2004
AUTORIZACIONES	NO

DESCRIPCION

Vivienda unifamiliar de una planta, de muros de piedra y cubierta a dos aguas de teja roja.

REGULACION URBANISTICA PARTICULAR

CONDICIONES AMBIENTALES

SUMINISTRO DE AGUA	SI
VERTIDO	SI
RESIDUOS	SI
RUIDOS	
OLORES	NO
MOVIMIENTO DE TIERRAS	SI
OTROS	

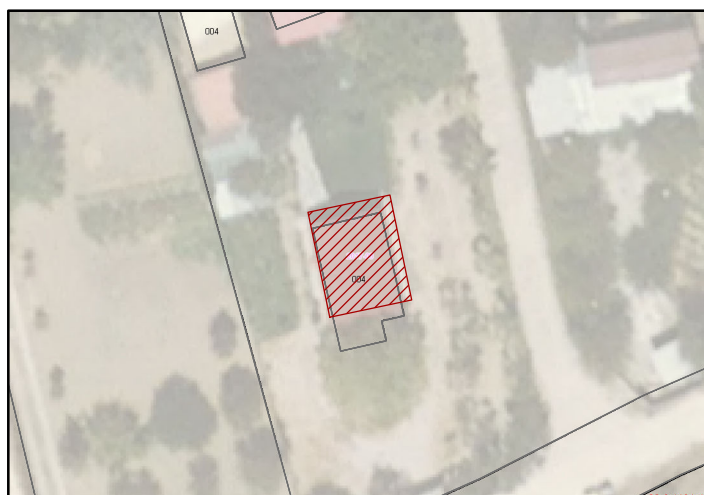
AFECCIONES AMBIENTALES

Habitats Naturales. RED Natura 2000. Monte preservado

FOTO AÉREA



CARTOGRAFÍA CATASTRAL






DATOS GENERALES

POLIGONO	
PARCELA	
REF. CATASTRAL	28012B011002850000OP
COORDENADAS UTM	X 478615,15
	Y 4478219,45
SUPERFICIE PARCELA	m ² s
URB. ILEGAL (LEY 9/1985)	
CLASE DE SUELO	No urbanizable comun
ESPACIO NAT. PROTEGIDO	

FOTOGRAFÍA



EDIFICACIÓN

SUPERFICIE CONSTRUIDA	70,01 m ² c
NUMERO DE PLANTAS	1
OCUPACIÓN	m ² s
USO	Agropecuario
TIPOLOGIA	
ESTADO CONSERVACION	
FECHA CONSTRUCCION	1991
AUTORIZACIONES	
DESCRIPCION	

REGULACION URBANISTICA PARTICULAR

CONDICIONES AMBIENTALES

SUMINISTRO DE AGUA	
VERTIDO	
RESIDUOS	
RUIDOS	
OLORES	
MOVIMIENTO DE TIERRAS	
OTROS	
AFECCIONES AMBIENTALES	

FOTO AÉREA



CARTOGRAFÍA CATASTRAL






DATOS GENERALES

POLIGONO	7
PARCELA	132
REF. CATASTRAL	28012B007001320000J
COORDENADAS UTM	X 478668,86
	Y 4479359,85
SUPERFICIE PARCELA	4.111 m ² s
URB. ILEGAL (LEY 9/1985)	NO
CLASE DE SUELO	No urbanizable comun/
ESPACIO NAT. PROTEGIDO	

FOTOGRAFÍA



EDIFICACIÓN

SUPERFICIE CONSTRUIDA	65,77 m ² c
NUMERO DE PLANTAS	1
OCUPACIÓN	m ² s
USO	Agropecuario
TIPOLOGIA	Nave agrícola
ESTADO CONSERVACION	BUENO
FECHA CONSTRUCCION	2004
AUTORIZACIONES	NO

DESCRIPCION

Nave agrícola de 1 planta, con fachadas de enfoscadas y pintadas en blanco. Cubierta a un agua de chapa plegada. Algunos cuerpos pequeños adosados a la misma sin cerramiento vertical y chapa en cubierta

REGULACION URBANISTICA PARTICULAR

--	--

FOTO AÉREA



CONDICIONES AMBIENTALES

SUMINISTRO DE AGUA	SI
VERTIDO	SI
RESIDUOS	SI
RUIDOS	
OLORES	NO
MOVIMIENTO DE TIERRAS	SI
OTROS	

AFECCIONES AMBIENTALES

Via pecuaria

--	--

CARTOGRAFÍA CATASTRAL






DATOS GENERALES

POLIGONO	6
PARCELA	122
REF. CATASTRAL	28012B0060012200000I
COORDENADAS UTM	X 478128,73
	Y 4480356,15
SUPERFICIE PARCELA	4.730 m ² s
URB. ILEGAL (LEY 9/1985)	SI
CLASE DE SUELO	No urbanizable protegido
ESPACIO NAT. PROTEGIDO	

FOTOGRAFÍA



EDIFICACIÓN

SUPERFICIE CONSTRUIDA	61,08 m ² c
NUMERO DE PLANTAS	1
OCUPACIÓN	m ² s
USO	Residencial
TIPOLOGIA	Unifamiliar
ESTADO CONSERVACION	BUENO
FECHA CONSTRUCCION	2004
AUTORIZACIONES	NO

DESCRIPCION

Vivienda unifamiliar con fachadas enfoscadas y pintadas en blanco. Cubierta a cuatro aguas de teja roja curva.

REGULACION URBANISTICA PARTICULAR

CONDICIONES AMBIENTALES

SUMINISTRO DE AGUA	SI
VERTIDO	SI
RESIDUOS	SI
RUIDOS	
OLORES	NO
MOVIMIENTO DE TIERRAS	SI
OTROS	

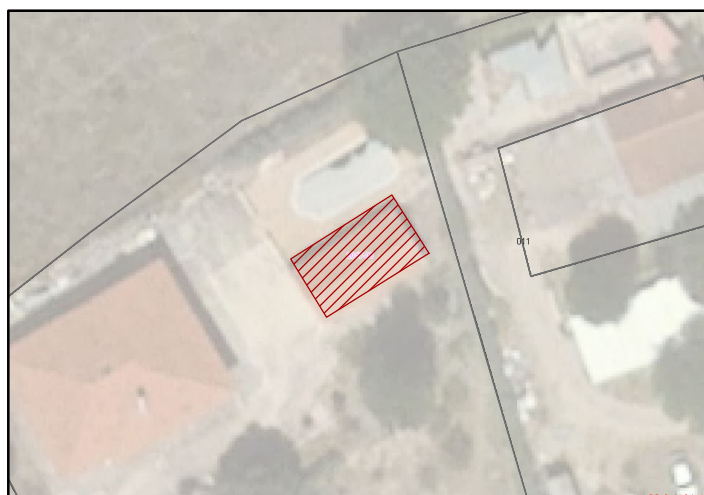
AFECCIONES AMBIENTALES

Habitats Naturales. RED Natura 2000.

FOTO AÉREA



CARTOGRAFÍA CATASTRAL






DATOS GENERALES

POLIGONO	8
PARCELA	5205
REF. CATASTRAL	28012B008052050000OF
COORDENADAS UTM	X 476900,01
	Y 4479679,15
SUPERFICIE PARCELA	1.261 m ² s
URB. ILEGAL (LEY 9/1985)	SI
CLASE DE SUELO	No urbanizable protegido
ESPACIO NAT. PROTEGIDO	

FOTOGRAFÍA



EDIFICACIÓN

SUPERFICIE CONSTRUIDA	54,92 m ² c
NUMERO DE PLANTAS	1
OCUPACIÓN	m ² s
USO	Agropecuario
TIPOLOGIA	Unifamiliar
ESTADO CONSERVACION	BUENO
FECHA CONSTRUCCION	2009
AUTORIZACIONES	NO

DESCRIPCION

Vivienda unifamiliar con edificaciones auxiliares. Fachadas enfoscadas y pintadas de blanco. Cubierta a dos aguas de teja plana. Alguna de las edificaciones auxiliares no están cerradas destinadas a porches.

REGULACION URBANISTICA PARTICULAR

CONDICIONES AMBIENTALES

SUMINISTRO DE AGUA	SI
VERTIDO	SI
RESIDUOS	SI
RUIDOS	
OLORES	NO
MOVIMIENTO DE TIERRAS	SI
OTROS	

AFECCIONES AMBIENTALES

Terrenos Forestales. Anexo Ley 16/1995 Carreteras

FOTO AÉREA



CARTOGRAFÍA CATASTRAL






DATOS GENERALES

POLIGONO	6
PARCELA	122
REF. CATASTRAL	28012B0060012200000I
COORDENADAS UTM	X 478137 Y 4480295,55
SUPERFICIE PARCELA	4.730 m ² s
URB. ILEGAL (LEY 9/1985)	SI
CLASE DE SUELO	No urbanizable protegido
ESPACIO NAT. PROTEGIDO	

FOTOGRAFÍA



EDIFICACIÓN

SUPERFICIE CONSTRUIDA	48,41 m ² c
NUMERO DE PLANTAS	1
OCUPACIÓN	m ² s
USO	Residencial
TIPOLOGIA	Unifamiliar
ESTADO CONSERVACION	BUENO
FECHA CONSTRUCCION	2006
AUTORIZACIONES	NO

DESCRIPCION

Vivienda unifamiliar con fachadas enfoscadas y pintadas en blanco. Cubierta a cuatro aguas de teja roja curva.

REGULACION URBANISTICA PARTICULAR

CONDICIONES AMBIENTALES

SUMINISTRO DE AGUA	SI
VERTIDO	SI
RESIDUOS	SI
RUIDOS	
OLORES	NO
MOVIMIENTO DE TIERRAS	SI
OTROS	

AFECCIONES AMBIENTALES

Habitats Naturales. RED Natura 2000.

FOTO AÉREA



CARTOGRAFÍA CATASTRAL






DATOS GENERALES

POLIGONO	8
PARCELA	5219
REF. CATASTRAL	28012B008052190000OZ
COORDENADAS UTM	X 474847,9 Y 4479396,75
SUPERFICIE PARCELA	37.366 m ² s
URB. ILEGAL (LEY 9/1985)	NO
CLASE DE SUELO	No urbanizable comun
ESPACIO NAT. PROTEGIDO	


FOTOGRAFÍA



EDIFICACIÓN

SUPERFICIE CONSTRUIDA	46,3 m ² c
NUMERO DE PLANTAS	1
OCUPACIÓN	m ² s
USO	Equipamiento
TIPOLOGIA	Subestación eléctrica
ESTADO CONSERVACION	BUENO
FECHA CONSTRUCCION	2004
AUTORIZACIONES	SI
DESCRIPCION	Subestación Eléctrica
REGULACION URBANISTICA PARTICULAR	

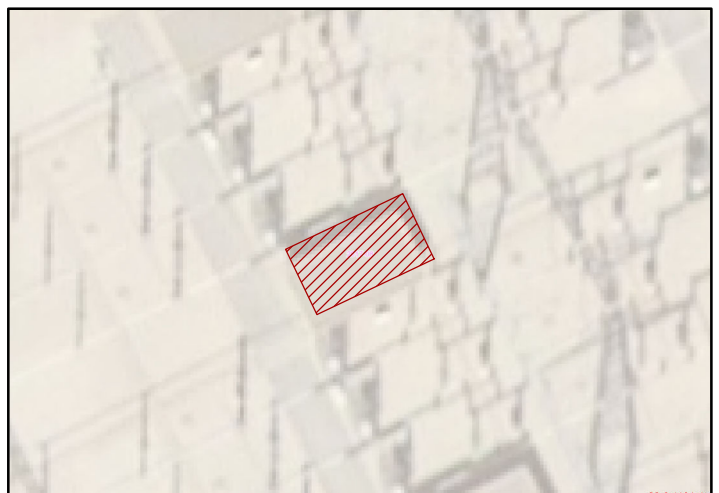
FOTO AÉREA



CONDICIONES AMBIENTALES

SUMINISTRO DE AGUA	NO
VERTIDO	NO
RESIDUOS	NO
RUIDOS	
OLORES	NO
MOVIMIENTO DE TIERRAS	NO
OTROS	
AFECCIONES AMBIENTALES	
Línea de Alta Tensión. Servidumbres	y

CARTOGRAFÍA CATASTRAL






DATOS GENERALES

POLIGONO	8
PARCELA	5219
REF. CATASTRAL	28012B008052190000OZ
COORDENADAS UTM	X 474838,85
	Y 4479414,7
SUPERFICIE PARCELA	37.366 m ² s
URB. ILEGAL (LEY 9/1985)	NO
CLASE DE SUELO	No urbanizable comun
ESPACIO NAT. PROTEGIDO	

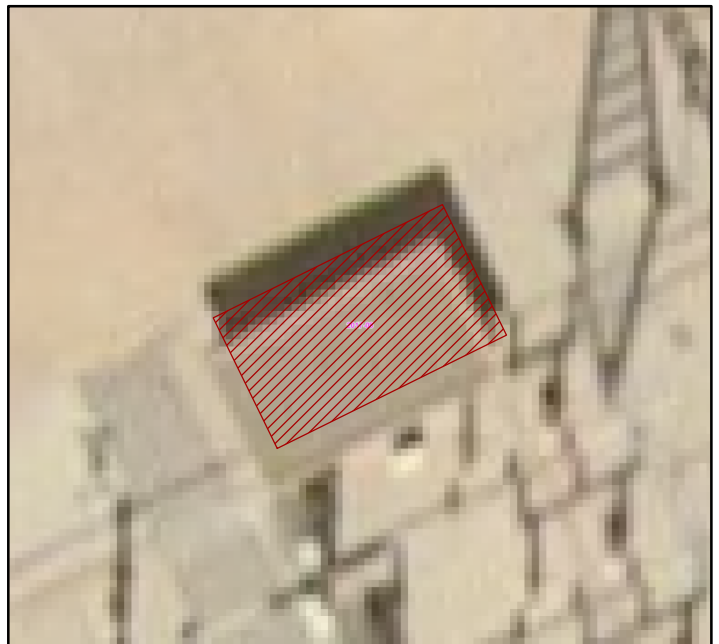
FOTOGRAFÍA



EDIFICACIÓN

SUPERFICIE CONSTRUIDA	44,13 m ² c
NUMERO DE PLANTAS	1
OCUPACIÓN	m ² s
USO	Equipamiento
TIPOLOGIA	Subestación eléctrica
ESTADO CONSERVACION	BUENO
FECHA CONSTRUCCION	2004
AUTORIZACIONES	SI
DESCRIPCION	Subestación Eléctrica
REGULACION URBANISTICA PARTICULAR	


FOTO AÉREA



CONDICIONES AMBIENTALES

SUMINISTRO DE AGUA	NO
VERTIDO	NO
RESIDUOS	NO
RUIDOS	
OLORES	NO
MOVIMIENTO DE TIERRAS	NO
OTROS	
AFECCIONES AMBIENTALES	
Línea de Alta Tensión.	
Servidumbres	y

CARTOGRAFÍA CATASTRAL






DATOS GENERALES

POLIGONO	7
PARCELA	5286
REF. CATASTRAL	28012B007052860000Y
COORDENADAS UTM	X 477604,85 Y 4478935,65
SUPERFICIE PARCELA	21.781 m ² s
URB. ILEGAL (LEY 9/1985)	NO
CLASE DE SUELO	No urbanizable protegido
ESPACIO NAT. PROTEGIDO	

FOTOGRAFÍA



EDIFICACIÓN

SUPERFICIE CONSTRUIDA	43,08 m ² c
NUMERO DE PLANTAS	1
OCUPACIÓN	m ² s
USO	Agropecuario
TIPOLOGIA	Depósitos y almacén
ESTADO CONSERVACION	BUENO
FECHA CONSTRUCCION	1991
AUTORIZACIONES	SI
DESCRIPCION	Depósito de hormigón del CYII. Almacenes de ladrillo visto con cubierta metálica
REGULACION URBANISTICA PARTICULAR	

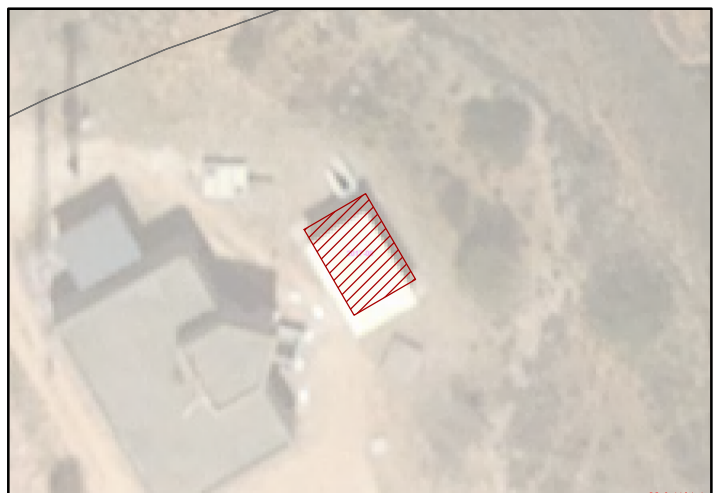
FOTO AÉREA



CONDICIONES AMBIENTALES

SUMINISTRO DE AGUA	SI
VERTIDO	SI
RESIDUOS	SI
RUIDOS	
OLORES	NO
MOVIMIENTO DE TIERRAS	SI
OTROS	
AFECCIONES AMBIENTALES	Protección de Cauces. Dominio Publico Hidráulico, Servidumbres y Afecciones. Terrenos Forestales

CARTOGRAFÍA CATASTRAL






DATOS GENERALES

POLIGONO	8
PARCELA	5219
REF. CATASTRAL	28012B008052190000OZ
COORDENADAS UTM	X 474856,75
	Y 4479378,85
SUPERFICIE PARCELA	37.366 m ² s
URB. ILEGAL (LEY 9/1985)	NO
CLASE DE SUELO	No urbanizable comun
ESPACIO NAT. PROTEGIDO	


FOTOGRAFÍA



EDIFICACIÓN

SUPERFICIE CONSTRUIDA	41,88 m ² c
NUMERO DE PLANTAS	1
OCUPACIÓN	m ² s
USO	Equipamiento
TIPOLOGIA	Subestación eléctrica
ESTADO CONSERVACION	BUENO
FECHA CONSTRUCCION	2004
AUTORIZACIONES	SI
DESCRIPCION	Subestación Eléctrica
REGULACION URBANISTICA PARTICULAR	

FOTO AÉREA



CONDICIONES AMBIENTALES

SUMINISTRO DE AGUA	NO
VERTIDO	NO
RESIDUOS	NO
RUIDOS	
OLORES	NO
MOVIMIENTO DE TIERRAS	NO
OTROS	
AFECCIONES AMBIENTALES	
Línea de Alta Tensión. Servidumbres	y

CARTOGRAFÍA CATASTRAL






DATOS GENERALES

POLIGONO	
PARCELA	
REF. CATASTRAL	28012B003050020000OL
COORDENADAS UTM	X 476389,3
	Y 4480302,76
SUPERFICIE PARCELA	m ² s
URB. ILEGAL (LEY 9/1985)	
CLASE DE SUELO	No urbanizable protegido
ESPACIO NAT. PROTEGIDO	

FOTOGRAFÍA



EDIFICACIÓN

SUPERFICIE CONSTRUIDA	37,4 m ² c
NUMERO DE PLANTAS	1
OCUPACIÓN	m ² s
USO	Agropecuario
TIPOLOGIA	
ESTADO CONSERVACION	
FECHA CONSTRUCCION	2004
AUTORIZACIONES	
DESCRIPCION	

FOTO AÉREA



REGULACION URBANISTICA PARTICULAR

CONDICIONES AMBIENTALES

SUMINISTRO DE AGUA	
VERTIDO	
RESIDUOS	
RUIDOS	
OLORES	
MOVIMIENTO DE TIERRAS	
OTROS	
AFECCIONES AMBIENTALES	

CARTOGRAFÍA CATASTRAL






DATOS GENERALES

POLIGONO	6
PARCELA	216
REF. CATASTRAL	001900600VK78B0001BI
COORDENADAS UTM	X 478261,61 Y 4480449,41
SUPERFICIE PARCELA	45.084 m ² s
URB. ILEGAL (LEY 9/1985)	SI
CLASE DE SUELO	No urbanizable protegido
ESPACIO NAT. PROTEGIDO	

FOTOGRAFÍA



EDIFICACIÓN

SUPERFICIE CONSTRUIDA	33,18 m ² c
NUMERO DE PLANTAS	1
OCUPACIÓN	m ² s
USO	Residencial
TIPOLOGIA	Unifamiliar
ESTADO CONSERVACION	BUENO
FECHA CONSTRUCCION	1991
AUTORIZACIONES	NO
DESCRIPCION	Vivienda unifamiliar de una planta, de muros de piedra y cubierta a dos aguas de teja roja.
REGULACION URBANISTICA PARTICULAR	

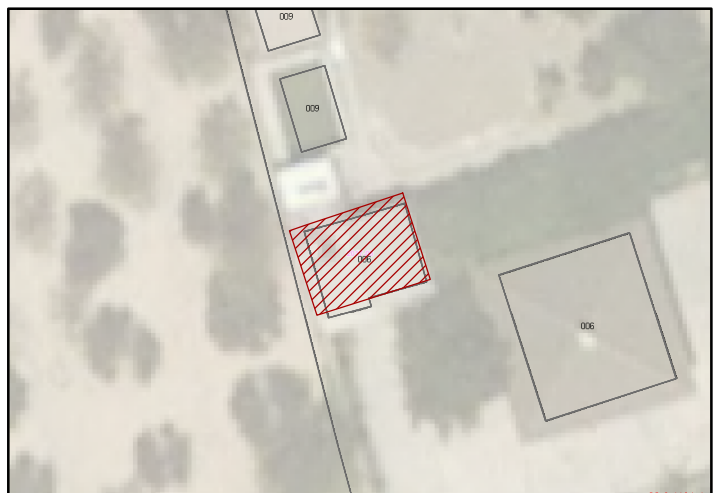
FOTO AÉREA



CONDICIONES AMBIENTALES

SUMINISTRO DE AGUA	SI
VERTIDO	SI
RESIDUOS	NO
RUIDOS	
OLORES	NO
MOVIMIENTO DE TIERRAS	SI
OTROS	
AFECCIONES AMBIENTALES	
Habitats Naturales.	RED Natura 2000.Monte preservado

CARTOGRAFÍA CATASTRAL






DATOS GENERALES

POLIGONO	3
PARCELA	82
REF. CATASTRAL	28012B003000820000OG
COORDENADAS UTM	X 476127,91
	Y 4480466,15
SUPERFICIE PARCELA	10.603 m ² s
URB. ILEGAL (LEY 9/1985)	NO
CLASE DE SUELO	No urbanizable protegido
ESPACIO NAT. PROTEGIDO	

FOTOGRAFÍA



EDIFICACIÓN

SUPERFICIE CONSTRUIDA	40,81 m ² c
NUMERO DE PLANTAS	1
OCUPACIÓN	m ² s
USO	Agropecuario
TIPOLOGIA	Almacén agrario
ESTADO CONSERVACION	REGULAR
FECHA CONSTRUCCION	2006
AUTORIZACIONES	NO
DESCRIPCION	Pequeño almacén de gachadas de ladrillo visto y enfoscado sin cubrir, con cubierta a un agua con teja plana.
REGULACION URBANISTICA PARTICULAR	

FOTO AÉREA



CONDICIONES AMBIENTALES

SUMINISTRO DE AGUA	SI
VERTIDO	SI
RESIDUOS	NO
RUIDOS	
OLORES	NO
MOVIMIENTO DE TIERRAS	SI
OTROS	
AFECCIONES AMBIENTALES	
Terrenos Forestales. Anexo Ley 16/1995	

CARTOGRAFÍA CATASTRAL






DATOS GENERALES

POLIGONO	6
PARCELA	216
REF. CATASTRAL	28012B006001260000OZ
COORDENADAS UTM	X 478230,52 Y 4480656,72
SUPERFICIE PARCELA	45.084 m ² s
URB. ILEGAL (LEY 9/1985)	SI
CLASE DE SUELO	No urbanizable protegido
ESPACIO NAT. PROTEGIDO	

FOTOGRAFÍA



EDIFICACIÓN

SUPERFICIE CONSTRUIDA	24,76 m ² c
NUMERO DE PLANTAS	1
OCUPACIÓN	m ² s
USO	Agropecuario
TIPOLOGIA	Unifamiliar
ESTADO CONSERVACION	BUENO
FECHA CONSTRUCCION	2004
AUTORIZACIONES	NO

DESCRIPCION

Vivienda unifamiliar de una planta, de muros de piedra y cubierta a dos aguas de teja roja.

REGULACION URBANISTICA PARTICULAR

CONDICIONES AMBIENTALES

SUMINISTRO DE AGUA	SI
VERTIDO	SI
RESIDUOS	NO
RUIDOS	
OLORES	NO
MOVIMIENTO DE TIERRAS	SI
OTROS	

AFECCIONES AMBIENTALES

Habitats Naturales. RED Natura 2000. Monte preservado

FOTO AÉREA



CARTOGRAFÍA CATASTRAL






DATOS GENERALES

POLIGONO	
PARCELA	
REF. CATASTRAL	002400200VK78B0001JI
COORDENADAS UTM	X 478163,64
	Y 4480206,47
SUPERFICIE PARCELA	3.372 m ² s
URB. ILEGAL (LEY 9/1985)	SI
CLASE DE SUELO	No urbanizable comun
ESPACIO NAT. PROTEGIDO	

FOTOGRAFÍA



EDIFICACIÓN

SUPERFICIE CONSTRUIDA	36,58 m ² c
NUMERO DE PLANTAS	2
OCUPACIÓN	m ² s
USO	Agropecuario
TIPOLOGIA	Unifamiliar
ESTADO CONSERVACION	BUENO
FECHA CONSTRUCCION	2004
AUTORIZACIONES	NO

DESCRIPCION

Vivienda unifamiliar de planta baja y bajo cubierta con fachadas enfoscadas y pintadas en tonos ocre. Cubierta a dos aguas con teja plana, con albardillas que ventilan los aprovechamientos bajo cubierta.

REGULACION URBANISTICA PARTICULAR

--	--

FOTO AÉREA



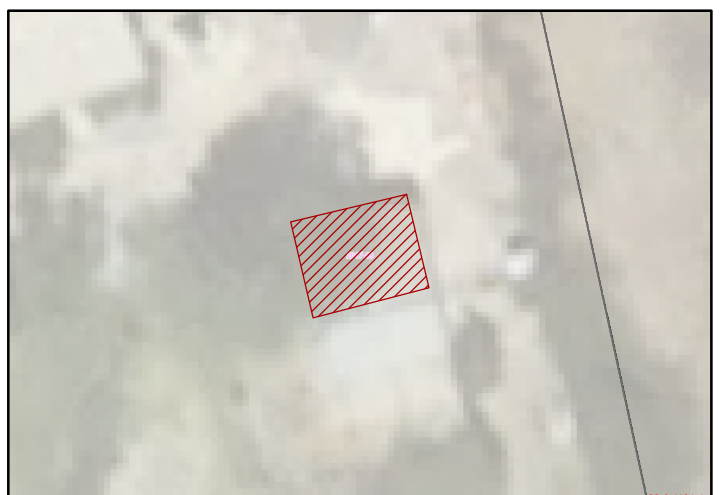
CONDICIONES AMBIENTALES

SUMINISTRO DE AGUA	SI
VERTIDO	SI
RESIDUOS	SI
RUIDOS	
OLORES	NO
MOVIMIENTO DE TIERRAS	SI
OTROS	

AFECCIONES AMBIENTALES

Línea de Alta Tensión.	
Servidumbres	y

CARTOGRAFÍA CATASTRAL






DATOS GENERALES

POLIGONO	6
PARCELA	216
REF. CATASTRAL	28012B006001260000OZ
COORDENADAS UTM	X 478251,05 Y 4480531,25
SUPERFICIE PARCELA	45.084 m ² s
URB. ILEGAL (LEY 9/1985)	SI
CLASE DE SUELO	No urbanizable protegido
ESPACIO NAT. PROTEGIDO	

FOTOGRAFÍA



EDIFICACIÓN

SUPERFICIE CONSTRUIDA	15,43 m ² c
NUMERO DE PLANTAS	1
OCUPACIÓN	m ² s
USO	Residencial
TIPOLOGIA	Unifamiliar
ESTADO CONSERVACION	BUENO
FECHA CONSTRUCCION	2004
AUTORIZACIONES	NO

DESCRIPCION

Vivienda unifamiliar de una planta, de muros de piedra y cubierta a dos aguas de teja roja.

REGULACION URBANISTICA PARTICULAR

CONDICIONES AMBIENTALES

SUMINISTRO DE AGUA	SI
VERTIDO	SI
RESIDUOS	NO
RUIDOS	
OLORES	NO
MOVIMIENTO DE TIERRAS	SI
OTROS	

AFECCIONES AMBIENTALES

Habitats Naturales. RED Natura 2000. Monte preservado

FOTO AÉREA



CARTOGRAFÍA CATASTRAL






DATOS GENERALES

POLIGONO	6
PARCELA	216
REF. CATASTRAL	28012B006001260000OZ
COORDENADAS UTM	X 478243,62 Y 4480512,28
SUPERFICIE PARCELA	45.084 m ² s
URB. ILEGAL (LEY 9/1985)	SI
CLASE DE SUELO	No urbanizable protegido
ESPACIO NAT. PROTEGIDO	

FOTOGRAFÍA



EDIFICACIÓN

SUPERFICIE CONSTRUIDA	12,15 m ² c
NUMERO DE PLANTAS	1
OCUPACIÓN	m ² s
USO	Residencial
TIPOLOGIA	Unifamiliar
ESTADO CONSERVACION	BUENO
FECHA CONSTRUCCION	1991
AUTORIZACIONES	NO

DESCRIPCION

Vivienda unifamiliar de una planta, de muros de piedra y cubierta a dos aguas de teja roja.

REGULACION URBANISTICA PARTICULAR

CONDICIONES AMBIENTALES

SUMINISTRO DE AGUA	SI
VERTIDO	SI
RESIDUOS	NO
RUIDOS	
OLORES	NO
MOVIMIENTO DE TIERRAS	SI
OTROS	

AFECCIONES AMBIENTALES

Habitats Naturales. RED Natura 2000. Monte preservado

FOTO AÉREA



CARTOGRAFÍA CATASTRAL






DATOS GENERALES

POLIGONO	6
PARCELA	216
REF. CATASTRAL	28012B006001260000OZ
COORDENADAS UTM	X 478239,35 Y 4480565,4
SUPERFICIE PARCELA	45.084 m ² s
URB. ILEGAL (LEY 9/1985)	SI
CLASE DE SUELO	No urbanizable protegido
ESPACIO NAT. PROTEGIDO	

FOTOGRAFÍA



EDIFICACIÓN

SUPERFICIE CONSTRUIDA	10,98 m ² c
NUMERO DE PLANTAS	1
OCUPACIÓN	m ² s
USO	Residencial
TIPOLOGIA	Unifamiliar
ESTADO CONSERVACION	BUENO
FECHA CONSTRUCCION	2004
AUTORIZACIONES	NO

DESCRIPCION

Vivienda unifamiliar de una planta, de muros de piedra y cubierta a dos aguas de teja roja.

REGULACION URBANISTICA PARTICULAR

CONDICIONES AMBIENTALES

SUMINISTRO DE AGUA	SI
VERTIDO	SI
RESIDUOS	NO
RUIDOS	
OLORES	NO
MOVIMIENTO DE TIERRAS	SI
OTROS	

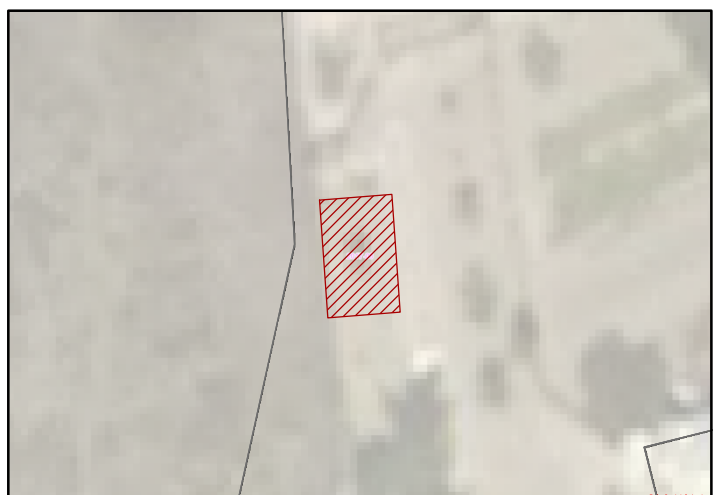
AFECCIONES AMBIENTALES

Habitats Naturales. RED Natura 2000. Monte preservado

FOTO AÉREA



CARTOGRAFÍA CATASTRAL






DATOS GENERALES

POLIGONO	6
PARCELA	123
REF. CATASTRAL	28012B006001230000J
COORDENADAS UTM	X 478184,35
	Y 4480265,1
SUPERFICIE PARCELA	3.883 m ² s
URB. ILEGAL (LEY 9/1985)	SI
CLASE DE SUELO	No urbanizable protegido
ESPACIO NAT. PROTEGIDO	

FOTOGRAFÍA



EDIFICACIÓN

SUPERFICIE CONSTRUIDA	9,12 m ² c
NUMERO DE PLANTAS	1
OCUPACIÓN	m ² s
USO	Residencial
TIPOLOGIA	Unifamiliar/edificacione
ESTADO CONSERVACION	BUENO
FECHA CONSTRUCCION	2004
AUTORIZACIONES	NO

DESCRIPCION

Vivienda unifamiliar de una planta con fachadas enfoscadas y pintadas en blanco y cubierta a dos aguas de teja curva roja. Edificaciones auxiliares de fachadas y cubierta de chapa

REGULACION URBANISTICA PARTICULAR

CONDICIONES AMBIENTALES

SUMINISTRO DE AGUA	SI
VERTIDO	SI
RESIDUOS	SI
RUIDOS	
OLORES	NO
MOVIMIENTO DE TIERRAS	NO
OTROS	

AFECCIONES AMBIENTALES

Habitats Naturales. RED Natura 2000. Monte preservado

FOTO AÉREA



CARTOGRAFÍA CATASTRAL






DATOS GENERALES

POLIGONO	
PARCELA	
REF. CATASTRAL	Sin referencia 20
COORDENADAS UTM	X 478341,2
	Y 4479062,29
SUPERFICIE PARCELA	m²s
URB. ILEGAL (LEY 9/1985)	
CLASE DE SUELO	No urbanizable comun
ESPACIO NAT. PROTEGIDO	

FOTOGRAFÍA



EDIFICACIÓN

SUPERFICIE CONSTRUIDA	3328,54 m²c
NUMERO DE PLANTAS	2
OCUPACIÓN	m²s
USO	Agropecuario
TIPOLOGIA	
ESTADO CONSERVACION	
FECHA CONSTRUCCION	1975
AUTORIZACIONES	
DESCRIPCION	

REGULACION URBANISTICA PARTICULAR

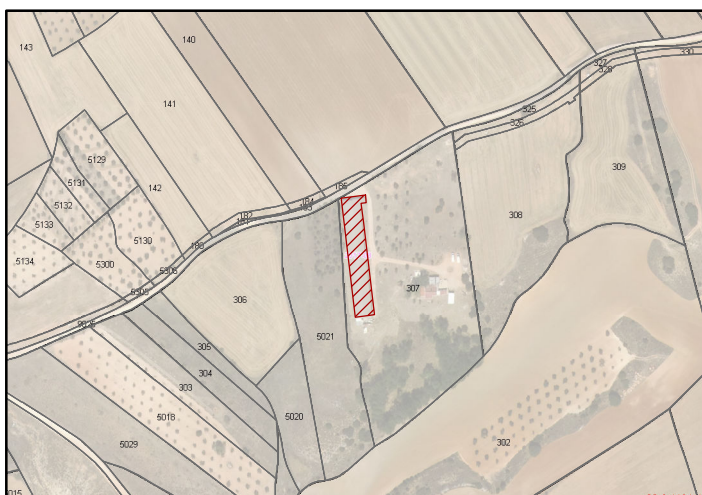
CONDICIONES AMBIENTALES

SUMINISTRO DE AGUA	
VERTIDO	
RESIDUOS	
RUIDOS	
OLORES	
MOVIMIENTO DE TIERRAS	
OTROS	
AFECCIONES AMBIENTALES	

FOTO AÉREA



CARTOGRAFÍA CATASTRAL






DATOS GENERALES

POLIGONO	
PARCELA	
REF. CATASTRAL	002300800VK78B0001BI
COORDENADAS UTM	X 477442,86 Y 4480111,82
SUPERFICIE PARCELA	3.243 m ² s
URB. ILEGAL (LEY 9/1985)	NO
CLASE DE SUELO	No urbanizable protegido
ESPACIO NAT. PROTEGIDO	

FOTOGRAFÍA



EDIFICACIÓN

SUPERFICIE CONSTRUIDA	383,74 m ² c
NUMERO DE PLANTAS	2
OCUPACIÓN	m ² s
USO	Agropecuario
TIPOLOGIA	Cementerio
ESTADO CONSERVACION	BUENO
FECHA CONSTRUCCION	1975
AUTORIZACIONES	SI
DESCRIPCION	Cementerio histórico
REGULACION URBANISTICA PARTICULAR	

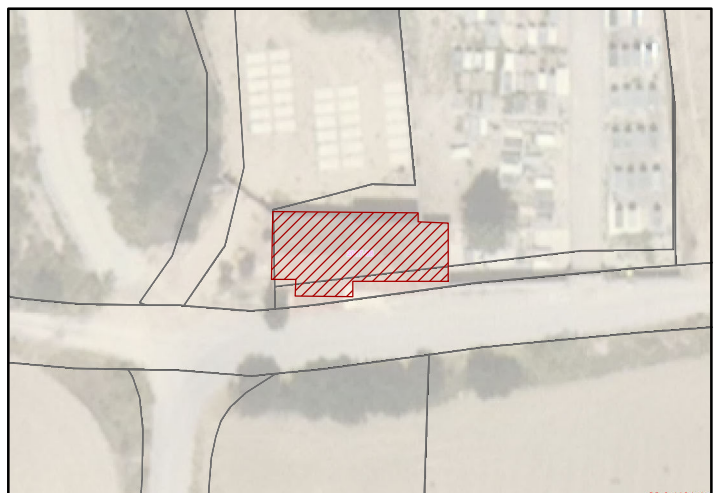
FOTO AÉREA



CONDICIONES AMBIENTALES

SUMINISTRO DE AGUA	SI
VERTIDO	SI
RESIDUOS	NO
RUIDOS	
OLORES	NO
MOVIMIENTO DE TIERRAS	SI
OTROS	
AFECCIONES AMBIENTALES	
T611005s Via Pecuaria	Monte Forestales. Anexo preservado Ley

CARTOGRAFÍA CATASTRAL






DATOS GENERALES

POLIGONO	
PARCELA	
REF. CATASTRAL	28012B007001660000S
COORDENADAS UTM	X 477119,68
	Y 4479971,36
SUPERFICIE PARCELA	m²s
URB. ILEGAL (LEY 9/1985)	
CLASE DE SUELO	No urbanizable protegido
ESPACIO NAT. PROTEGIDO	

FOTOGRAFÍA



EDIFICACIÓN

SUPERFICIE CONSTRUIDA	5160,86 m²c
NUMERO DE PLANTAS	2
OCUPACIÓN	m²s
USO	Industrial
TIPOLOGIA	
ESTADO CONSERVACION	
FECHA CONSTRUCCION	2004
AUTORIZACIONES	
DESCRIPCION	

REGULACION URBANISTICA PARTICULAR

CONDICIONES AMBIENTALES

SUMINISTRO DE AGUA	
VERTIDO	
RESIDUOS	
RUIDOS	
OLORES	
MOVIMIENTO DE TIERRAS	
OTROS	
AFECCIONES AMBIENTALES	

FOTO AÉREA



CARTOGRAFÍA CATASTRAL





DATOS GENERALES

POLIGONO	
PARCELA	
REF. CATASTRAL	28012B007001660000OS
COORDENADAS UTM	X 477120,16
	Y 4479915,96
SUPERFICIE PARCELA	m²s
URB. ILEGAL (LEY 9/1985)	
CLASE DE SUELO	No urbanizable comun
ESPACIO NAT. PROTEGIDO	

FOTOGRAFÍA



EDIFICACIÓN

SUPERFICIE CONSTRUIDA	2240,03 m²c
NUMERO DE PLANTAS	1
OCUPACIÓN	m²s
USO	Industrial
TIPOLOGIA	
ESTADO CONSERVACION	
FECHA CONSTRUCCION	2004
AUTORIZACIONES	
DESCRIPCION	

FOTO AÉREA

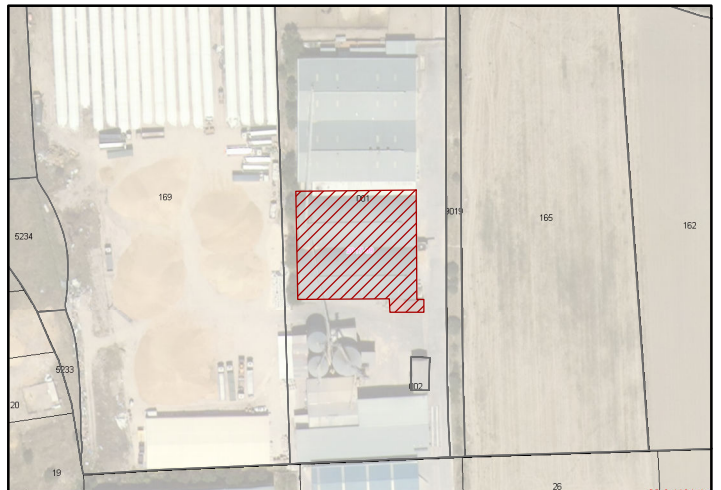


REGULACION URBANISTICA PARTICULAR

CONDICIONES AMBIENTALES

SUMINISTRO DE AGUA	
VERTIDO	
RESIDUOS	
RUIDOS	
OLORES	
MOVIMIENTO DE TIERRAS	
OTROS	
AFECCIONES AMBIENTALES	

CARTOGRAFÍA CATASTRAL






DATOS GENERALES

POLIGONO	10
PARCELA	5145
REF. CATASTRAL	28012B010051450000J
COORDENADAS UTM	X 476911,43
	Y 4477587,11
SUPERFICIE PARCELA	1.708 m ² s
URB. ILEGAL (LEY9/1985)	NO
CLASE DE SUELO	No urbanizable comun
ESPACIO NAT. PROTEGIDO	

FOTOGRAFÍA



EDIFICACIÓN

SUPERFICIE CONSTRUIDA	592,31 m ² c
NUMERO DE PLANTAS	1
OCUPACIÓN	m ² s
USO	Agropecuario
TIPOLOGIA	Almacen agrario
ESTADO CONSERVACION	BUENO
FECHA CONSTRUCCION	2006
AUTORIZACIONES	NO
DESCRIPCION	Almacen
REGULACION URBANISTICA PARTICULAR	

FOTO AÉREA



CONDICIONES AMBIENTALES

SUMINISTRO DE AGUA	SI
VERTIDO	SI
RESIDUOS	NO
RUIDOS	
OLORES	NO
MOVIMIENTO DE TIERRAS	SI
OTROS	
AFECCIONES AMBIENTALES	Gasoducto

CARTOGRAFÍA CATASTRAL






DATOS GENERALES

POLIGONO	7
PARCELA	168
REF. CATASTRAL	28012B007001680001PI
COORDENADAS UTM	X 477044,89
	Y 4480067,02
SUPERFICIE PARCELA	2.355 m ² s
URB. ILEGAL (LEY 9/1985)	SI
CLASE DE SUELO	No urbanizable protegido
ESPACIO NAT. PROTEGIDO	

FOTOGRAFÍA



EDIFICACIÓN

SUPERFICIE CONSTRUIDA	504,27 m ² c
NUMERO DE PLANTAS	1
OCUPACIÓN	m ² s
USO	Agropecuario
TIPOLOGIA	2 viv. Pareadas
ESTADO CONSERVACION	BUENO
FECHA CONSTRUCCION	2004
AUTORIZACIONES	NO
DESCRIPCION	2 viviendas en división horizontal con 424m ² una y 420m ² otra, de una planta, adosadas entre si, con fachadas enfoscadas y pintadas en colores ocre, verde y blanco. Huecos enmarcados de piedra en sillarejo. Cubiertas a un
REGULACION URBANISTICA PARTICULAR	

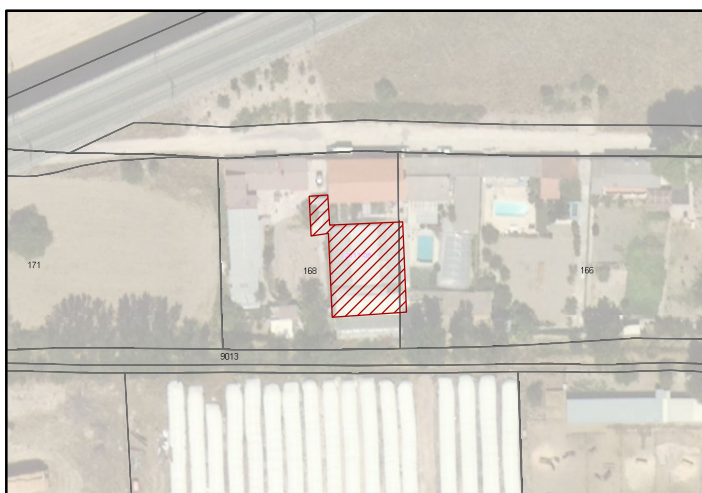
FOTO AÉREA



CONDICIONES AMBIENTALES

SUMINISTRO DE AGUA	SI
VERTIDO	SI
RESIDUOS	SI
RUIDOS	
OLORES	NO
MOVIMIENTO DE TIERRAS	SI
OTROS	
AFECCIONES AMBIENTALES	
Terrenos Forestales. Anexo Ley 16/1995 Carreteras	

CARTOGRAFÍA CATASTRAL






DATOS GENERALES

POLIGONO	1
PARCELA	7
REF. CATASTRAL	28012B00100007000000
COORDENADAS UTM	X 475278,64
	Y 4479776,3
SUPERFICIE PARCELA	18.956 m ² s
URB. ILEGAL (LEY 9/1985)	NO
CLASE DE SUELO	No urbanizable comun
ESPACIO NAT. PROTEGIDO	

FOTOGRAFÍA



EDIFICACIÓN

SUPERFICIE CONSTRUIDA	494,08 m ² c
NUMERO DE PLANTAS	1
OCUPACIÓN	m ² s
USO	Agropecuario
TIPOLOGIA	Edificacion comercial.
ESTADO CONSERVACION	BUENO
FECHA CONSTRUCCION	2006
AUTORIZACIONES	NO
DESCRIPCION	Edificación dedicada a vivero de fachadas enfoscada y pintadas de blanco, y cubierta de aguas con teja curva roja en edificación principal. Edificaciones secundarias abiertas de estructura metálica y cubiertas y cerramientos
REGULACION URBANISTICA PARTICULAR	

FOTO AÉREA



CONDICIONES AMBIENTALES

SUMINISTRO DE AGUA	SI
VERTIDO	SI
RESIDUOS	NO
RUIDOS	
OLORES	NO
MOVIMIENTO DE TIERRAS	NO
OTROS	
AFECCIONES AMBIENTALES	
 dominio público de Carretera. Afecciones y Servidumbres.	

CARTOGRAFÍA CATASTRAL






DATOS GENERALES

POLIGONO	10
PARCELA	5144
REF. CATASTRAL	28012B010051440000OI
COORDENADAS UTM	X 476861,65 Y 4477629,26
SUPERFICIE PARCELA	2.197 m ² s
URB. ILEGAL (LEY 9/1985)	NO
CLASE DE SUELO	No urbanizable comun
ESPACIO NAT. PROTEGIDO	

FOTOGRAFÍA



EDIFICACIÓN

SUPERFICIE CONSTRUIDA	255,18 m ² c
NUMERO DE PLANTAS	1
OCUPACIÓN	m ² s
USO	Agropecuario
TIPOLOGIA	
ESTADO CONSERVACION	
FECHA CONSTRUCCION	2009
AUTORIZACIONES	
DESCRIPCION	

FOTO AÉREA



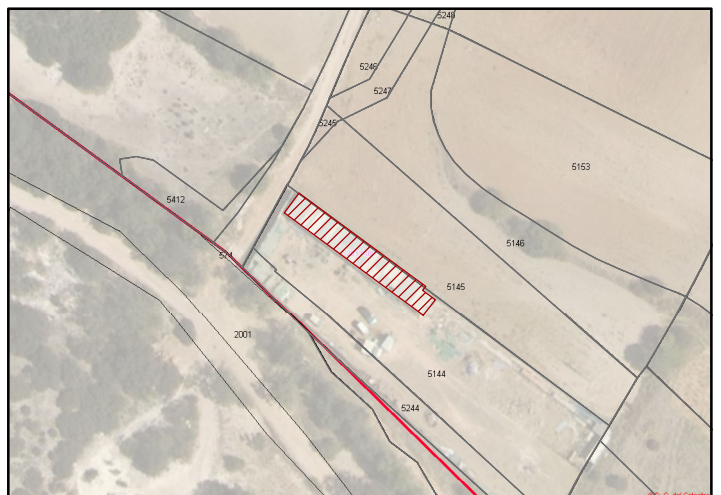
REGULACION URBANISTICA PARTICULAR

CONDICIONES AMBIENTALES

SUMINISTRO DE AGUA	NO
VERTIDO	NO
RESIDUOS	NO
RUIDOS	
OLORES	NO
MOVIMIENTO DE TIERRAS	NO
OTROS	
AFECCIONES AMBIENTALES	

Via Pecuaria

CARTOGRAFÍA CATASTRAL






DATOS GENERALES

POLIGONO	
PARCELA	
REF. CATASTRAL	002300100VK78B0001EI
COORDENADAS UTM	X 477068,01
	Y 4480069,07
SUPERFICIE PARCELA	14.108 m²s
URB. ILEGAL (LEY 9/1985)	SI
CLASE DE SUELO	Urbano/Urbanizable
ESPACIO NAT. PROTEGIDO	

FOTOGRAFÍA



EDIFICACIÓN

SUPERFICIE CONSTRUIDA	133,37 m²c
NUMERO DE PLANTAS	1
OCUPACIÓN	m²s
USO	Agropecuario
TIPOLOGIA	Industria
ESTADO CONSERVACION	BUENO
FECHA CONSTRUCCION	2009
AUTORIZACIONES	NO
DESCRIPCION	edificación auxiliar de fábrica también de una altura. Fachadas enfoscadas y pintadas en colores tonos ocre y blancos. Cubiertas a dos aguas de teja curva roja.
REGULACION URBANISTICA PARTICULAR	

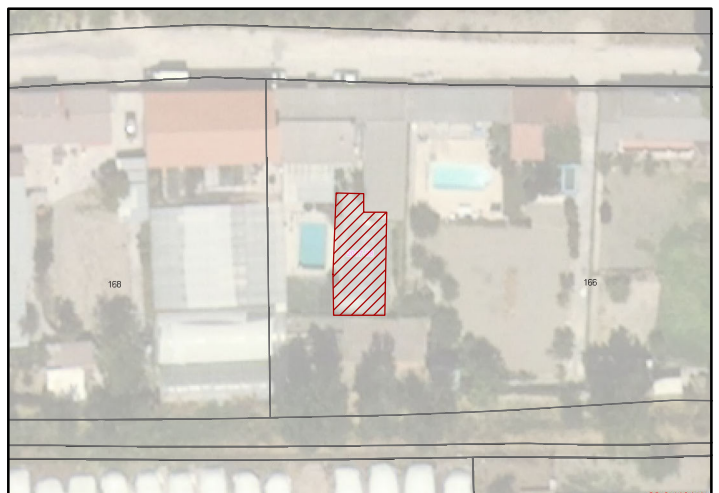
FOTO AÉREA



CONDICIONES AMBIENTALES

SUMINISTRO DE AGUA	SI
VERTIDO	SI
RESIDUOS	SI
RUIDOS	
OLORES	NO
MOVIMIENTO DE TIERRAS	NO
OTROS	
AFECCIONES AMBIENTALES	Protección de Cauces. Dominio Público Hidráulico, Servidumbres y Afecciones.

CARTOGRAFÍA CATASTRAL






DATOS GENERALES

POLIGONO	9
PARCELA	5093
REF. CATASTRAL	28012B009050930000OK
COORDENADAS UTM	X 476184,59 Y 4478090,53
SUPERFICIE PARCELA	5.295 m ² s
URB. ILEGAL (LEY 9/1985)	SI
CLASE DE SUELO	No urbanizable protegido
ESPACIO NAT. PROTEGIDO	

FOTOGRAFÍA



EDIFICACIÓN

SUPERFICIE CONSTRUIDA	73,74 m ² c
NUMERO DE PLANTAS	1
OCUPACIÓN	m ² s
USO	Agropecuario
TIPOLOGIA	
ESTADO CONSERVACION	
FECHA CONSTRUCCION	2004
AUTORIZACIONES	NO
DESCRIPCION	

FOTO AÉREA

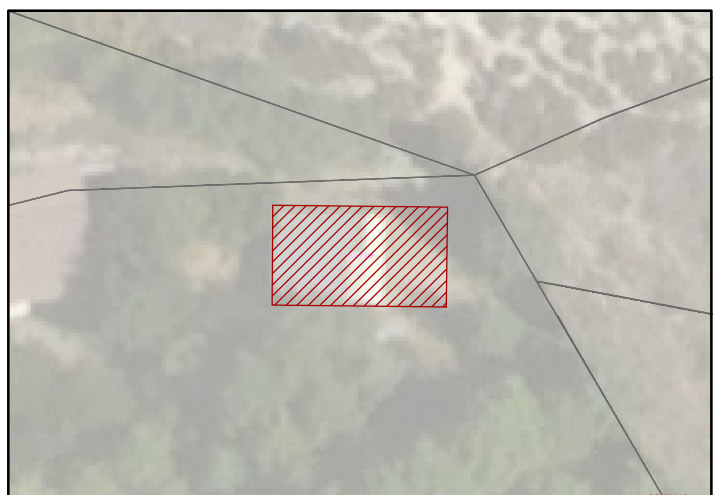


REGULACION URBANISTICA PARTICULAR

CONDICIONES AMBIENTALES

SUMINISTRO DE AGUA	
VERTIDO	
RESIDUOS	
RUIDOS	
OLORES	
MOVIMIENTO DE TIERRAS	
OTROS	
AFECCIONES AMBIENTALES	
Habitats Naturales.	RED Natura 2000.
Dómino Hidráulico	
Carreteras	

CARTOGRAFÍA CATASTRAL






DATOS GENERALES

POLIGONO	1
PARCELA	7
REF. CATASTRAL	28012B00100007000000
COORDENADAS UTM	X 475268,55
	Y 4479852,74
SUPERFICIE PARCELA	18.956 m ² s
URB. ILEGAL (LEY 9/1985)	NO
CLASE DE SUELO	No urbanizable comun
ESPACIO NAT. PROTEGIDO	

FOTOGRAFÍA



EDIFICACIÓN

SUPERFICIE CONSTRUIDA	56,97 m ² c
NUMERO DE PLANTAS	1
OCUPACIÓN	m ² s
USO	Agropecuario
TIPOLOGIA	Edificacion comercial.
ESTADO CONSERVACION	BUENO
FECHA CONSTRUCCION	2004
AUTORIZACIONES	NO
DESCRIPCION	Edificación dedicada a vivero de fachadas enfoscada y pintadas de blanco, y cubierta dos aguas con teja curva roja en edificación principal. Edificaciones secundarias abiertas de estructura metálica y cubiertas y cerramientos
REGULACION URBANISTICA PARTICULAR	

FOTO AÉREA



CONDICIONES AMBIENTALES

SUMINISTRO DE AGUA	SI
VERTIDO	SI
RESIDUOS	NO
RUIDOS	
OLORES	NO
MOVIMIENTO DE TIERRAS	NO
OTROS	
AFECCIONES AMBIENTALES	
Dominio público de Carretera. Afecciones y Servidumbres.	

CARTOGRAFÍA CATASTRAL






DATOS GENERALES

POLIGONO	10
PARCELA	5144
REF. CATASTRAL	28012B010051440000OI
COORDENADAS UTM	X 476899,58 Y 4477573,24
SUPERFICIE PARCELA	2.197 m ² s
URB. ILEGAL (LEY 9/1985)	NO
CLASE DE SUELO	No urbanizable comun
ESPACIO NAT. PROTEGIDO	

FOTOGRAFÍA



EDIFICACIÓN

SUPERFICIE CONSTRUIDA	53,4 m ² c
NUMERO DE PLANTAS	1
OCUPACIÓN	m ² s
USO	Agropecuario
TIPOLOGIA	
ESTADO CONSERVACION	
FECHA CONSTRUCCION	2004
AUTORIZACIONES	
DESCRIPCION	

REGULACION URBANISTICA PARTICULAR

--

FOTO AÉREA



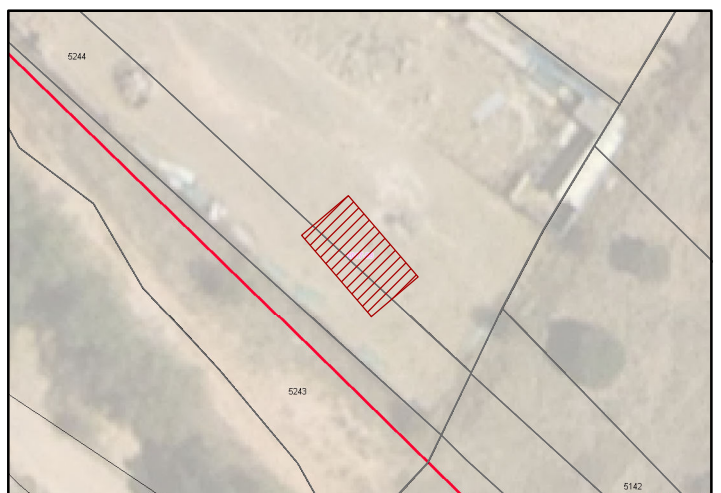
CONDICIONES AMBIENTALES

SUMINISTRO DE AGUA	NO
VERTIDO	NO
RESIDUOS	NO
RUIDOS	
OLORES	NO
MOVIMIENTO DE TIERRAS	NO
OTROS	
AFECCIONES AMBIENTALES	

Via Pecuaria

--

CARTOGRAFÍA CATASTRAL






DATOS GENERALES

POLIGONO	3
PARCELA	82
REF. CATASTRAL	28012B003000820000OG
COORDENADAS UTM	X 476164,43 Y 4480453,88
SUPERFICIE PARCELA	10.603 m ² s
URB. ILEGAL (LEY 9/1985)	NO
CLASE DE SUELO	No urbanizable protegido
ESPACIO NAT. PROTEGIDO	

FOTOGRAFÍA



EDIFICACIÓN

SUPERFICIE CONSTRUIDA	44,91 m ² c
NUMERO DE PLANTAS	1
OCUPACIÓN	m ² s
USO	Agropecuario
TIPOLOGIA	Almacén agrario
ESTADO CONSERVACION	REGULAR
FECHA CONSTRUCCION	2006
AUTORIZACIONES	NO

DESCRIPCION

Pequeño almacén de gachadas de ladrillo visto y enfoscado sin cubrir, con cubierta a un agua con teja plana.

REGULACION URBANISTICA PARTICULAR

--	--

FOTO AÉREA




CONDICIONES AMBIENTALES

SUMINISTRO DE AGUA	SI
VERTIDO	SI
RESIDUOS	NO
RUIDOS	
OLORES	NO
MOVIMIENTO DE TIERRAS	SI
OTROS	

AFECCIONES AMBIENTALES

Terrenos Forestales. Anexo Ley 16/1995

CARTOGRAFÍA CATASTRAL






DATOS GENERALES

POLIGONO	8
PARCELA	5219
REF. CATASTRAL	28012B008052190000OZ
COORDENADAS UTM	X 474931,92 Y 4479260,1
SUPERFICIE PARCELA	37.366 m ² s
URB. ILEGAL (LEY 9/1985)	NO
CLASE DE SUELO	No urbanizable comun
ESPACIO NAT. PROTEGIDO	

FOTOGRAFÍA



EDIFICACIÓN

SUPERFICIE CONSTRUIDA	33,27 m ² c
NUMERO DE PLANTAS	1
OCUPACIÓN	m ² s
USO	Equipamiento
TIPOLOGIA	Subestación eléctrica
ESTADO CONSERVACION	BUENO
FECHA CONSTRUCCION	2004
AUTORIZACIONES	SI
DESCRIPCION	Subestación Eléctrica
REGULACION URBANISTICA PARTICULAR	


FOTO AÉREA



CONDICIONES AMBIENTALES

SUMINISTRO DE AGUA	NO
VERTIDO	NO
RESIDUOS	NO
RUIDOS	
OLORES	NO
MOVIMIENTO DE TIERRAS	NO
OTROS	
AFECCIONES AMBIENTALES	
Línea de Alta Tensión. Servidumbres	y

CARTOGRAFÍA CATASTRAL






DATOS GENERALES

POLIGONO	8
PARCELA	192
REF. CATASTRAL	28012B008001920000OL
COORDENADAS UTM	X 475784,45 Y 4479887,8
SUPERFICIE PARCELA	15.123 m ² s
URB. ILEGAL (LEY 9/1985)	NO
CLASE DE SUELO	No urbanizable comun
ESPACIO NAT. PROTEGIDO	

FOTOGRAFÍA



EDIFICACIÓN

SUPERFICIE CONSTRUIDA	26,72 m ² c
NUMERO DE PLANTAS	1
OCUPACIÓN	m ² s
USO	Agropecuario
TIPOLOGIA	Nave agrícola
ESTADO CONSERVACION	BUENO
FECHA CONSTRUCCION	2009
AUTORIZACIONES	NO
DESCRIPCION	

FOTO AÉREA



REGULACION URBANISTICA PARTICULAR

CONDICIONES AMBIENTALES

SUMINISTRO DE AGUA	SI
VERTIDO	SI
RESIDUOS	NO
RUIDOS	
OLORES	NO
MOVIMIENTO DE TIERRAS	NO
OTROS	
AFECCIONES AMBIENTALES	

Hidrología. Servidumbres y Afecciones

CARTOGRAFÍA CATASTRAL






DATOS GENERALES

POLIGONO	6
PARCELA	120
REF. CATASTRAL	28012B006001200000OD
COORDENADAS UTM	X 477672,26 Y 4480179,81
SUPERFICIE PARCELA	18.839 m ² s
URB. ILEGAL (LEY 9/1985)	SI
CLASE DE SUELO	No urbanizable protegido
ESPACIO NAT. PROTEGIDO	

FOTOGRAFÍA



EDIFICACIÓN

SUPERFICIE CONSTRUIDA	26,57 m ² c
NUMERO DE PLANTAS	1
OCUPACIÓN	m ² s
USO	Agropecuario
TIPOLOGIA	Nave agrícola
ESTADO CONSERVACION	BUENO
FECHA CONSTRUCCION	2009
AUTORIZACIONES	NO
DESCRIPCION	Nave industrial de fachada de bloque de hormigón y cubierta a dos aguas de chapa plegada
REGULACION URBANISTICA PARTICULAR	

FOTO AÉREA



CONDICIONES AMBIENTALES

SUMINISTRO DE AGUA	SI
VERTIDO	SI
RESIDUOS	NO
RUIDOS	
OLORES	NO
MOVIMIENTO DE TIERRAS	SI
OTROS	
AFECCIONES AMBIENTALES	
Terrenos Forestales. Anexo Ley 16/1995	
Vegetación	

CARTOGRAFÍA CATASTRAL






DATOS GENERALES

POLIGONO	7
PARCELA	165
REF. CATASTRAL	28012B007001650000OE
COORDENADAS UTM	X 477166,33 Y 4480019,41
SUPERFICIE PARCELA	13.838 m ² s
URB. ILEGAL (LEY 9/1985)	NO
CLASE DE SUELO	Urbano/No urbanizable
ESPACIO NAT. PROTEGIDO	

FOTOGRAFÍA



EDIFICACIÓN

SUPERFICIE CONSTRUIDA	25,68 m ² c
NUMERO DE PLANTAS	1
OCUPACIÓN	m ² s
USO	Agropecuario
TIPOLOGIA	Nave agrícola
ESTADO CONSERVACION	BUENO
FECHA CONSTRUCCION	2004
AUTORIZACIONES	NO
DESCRIPCION	

FOTO AÉREA



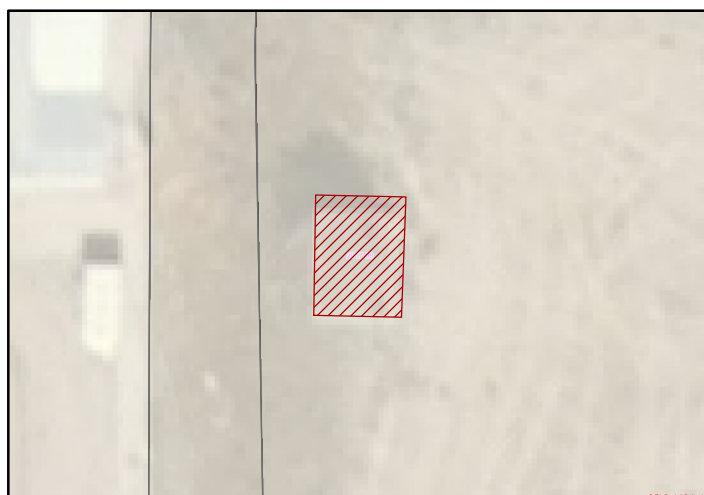
REGULACION URBANISTICA PARTICULAR

CONDICIONES AMBIENTALES

SUMINISTRO DE AGUA	SI
VERTIDO	SI
RESIDUOS	NO
RUIDOS	
OLORES	NO
MOVIMIENTO DE TIERRAS	NO
OTROS	
AFECCIONES AMBIENTALES	

Hidrología. Servidumbres y Afecciones

CARTOGRAFÍA CATASTRAL






DATOS GENERALES

POLIGONO	6
PARCELA	120
REF. CATASTRAL	28012B006001200000OD
COORDENADAS UTM	X 477664,04 Y 4480192,37
SUPERFICIE PARCELA	18.839 m ² s
URB. ILEGAL (LEY 9/1985)	SI
CLASE DE SUELO	No urbanizable protegido
ESPACIO NAT. PROTEGIDO	

FOTOGRAFÍA



EDIFICACIÓN

SUPERFICIE CONSTRUIDA	20,5 m ² c
NUMERO DE PLANTAS	1
OCUPACIÓN	m ² s
USO	Agropecuario
TIPOLOGIA	Nave agrícola
ESTADO CONSERVACION	BUENO
FECHA CONSTRUCCION	2006
AUTORIZACIONES	NO
DESCRIPCION	Nave industrial de fachada de bloque de hormigón y cubierta a dos aguas de chapa plegada
REGULACION URBANISTICA PARTICULAR	

FOTO AÉREA



CONDICIONES AMBIENTALES

SUMINISTRO DE AGUA	SI
VERTIDO	SI
RESIDUOS	NO
RUIDOS	
OLORES	NO
MOVIMIENTO DE TIERRAS	SI
OTROS	
AFECCIONES AMBIENTALES	
Terrenos Forestales. Anexo Ley 16/1995	
Vasuarías	

CARTOGRAFÍA CATASTRAL






DATOS GENERALES

POLIGONO	6
PARCELA	120
REF. CATASTRAL	28012B006001200000OD
COORDENADAS UTM	X 477519,14 Y 4480182,82
SUPERFICIE PARCELA	18.839 m ² s
URB. ILEGAL (LEY 9/1985)	SI
CLASE DE SUELO	No urbanizable comun
ESPACIO NAT. PROTEGIDO	


FOTOGRAFÍA



EDIFICACIÓN

SUPERFICIE CONSTRUIDA	19,03 m ² c
NUMERO DE PLANTAS	1
OCUPACIÓN	m ² s
USO	Agropecuario
TIPOLOGIA	Nave agrícola
ESTADO CONSERVACION	BUENO
FECHA CONSTRUCCION	2004
AUTORIZACIONES	NO
DESCRIPCION	Nave industrial de fachada de bloque de hormigón y cubierta a dos aguas de chapa plegada
REGULACION URBANISTICA PARTICULAR	

FOTO AÉREA



CONDICIONES AMBIENTALES

SUMINISTRO DE AGUA	SI
VERTIDO	SI
RESIDUOS	NO
RUIDOS	
OLORES	NO
MOVIMIENTO DE TIERRAS	SI
OTROS	
AFECCIONES AMBIENTALES	
Terrenos Forestales. Anexo Ley 16/1995	
Vasuarías	

CARTOGRAFÍA CATASTRAL






DATOS GENERALES

POLIGONO	6
PARCELA	120
REF. CATASTRAL	28012B006001200000OD
COORDENADAS UTM	X 477525,43 Y 4480183,68
SUPERFICIE PARCELA	18.839 m ² s
URB. ILEGAL (LEY 9/1985)	SI
CLASE DE SUELO	No urbanizable comun
ESPACIO NAT. PROTEGIDO	


FOTOGRAFÍA



EDIFICACIÓN

SUPERFICIE CONSTRUIDA	16,4 m ² c
NUMERO DE PLANTAS	1
OCUPACIÓN	m ² s
USO	Agropecuario
TIPOLOGIA	Nave agrícola
ESTADO CONSERVACION	BUENO
FECHA CONSTRUCCION	2006
AUTORIZACIONES	NO
DESCRIPCION	Nave industrial de fachada de bloque de hormigón y cubierta a dos aguas de chapa plegada
REGULACION URBANISTICA PARTICULAR	


FOTO AÉREA



CONDICIONES AMBIENTALES

SUMINISTRO DE AGUA	SI
VERTIDO	SI
RESIDUOS	NO
RUIDOS	
OLORES	NO
MOVIMIENTO DE TIERRAS	SI
OTROS	
AFECCIONES AMBIENTALES	
Terrenos Forestales. Anexo Ley 16/1995	
Vasuarías	

CARTOGRAFÍA CATASTRAL






DATOS GENERALES

POLIGONO	6
PARCELA	216
REF. CATASTRAL	28012B006001260000OZ
COORDENADAS UTM	X 478266,59 Y 4480530,61
SUPERFICIE PARCELA	45.084 m ² s
URB. ILEGAL (LEY 9/1985)	SI
CLASE DE SUELO	No urbanizable protegido
ESPACIO NAT. PROTEGIDO	

FOTOGRAFÍA



EDIFICACIÓN

SUPERFICIE CONSTRUIDA	9,09 m ² c
NUMERO DE PLANTAS	1
OCUPACIÓN	m ² s
USO	Residencial
TIPOLOGIA	Unifamiliar
ESTADO CONSERVACION	BUENO
FECHA CONSTRUCCION	2006
AUTORIZACIONES	NO

DESCRIPCION

Vivienda unifamiliar de una planta, de muros de piedra y cubierta a dos aguas de teja roja.

REGULACION URBANISTICA PARTICULAR

CONDICIONES AMBIENTALES

SUMINISTRO DE AGUA	SI
VERTIDO	SI
RESIDUOS	NO
RUIDOS	
OLORES	NO
MOVIMIENTO DE TIERRAS	SI
OTROS	

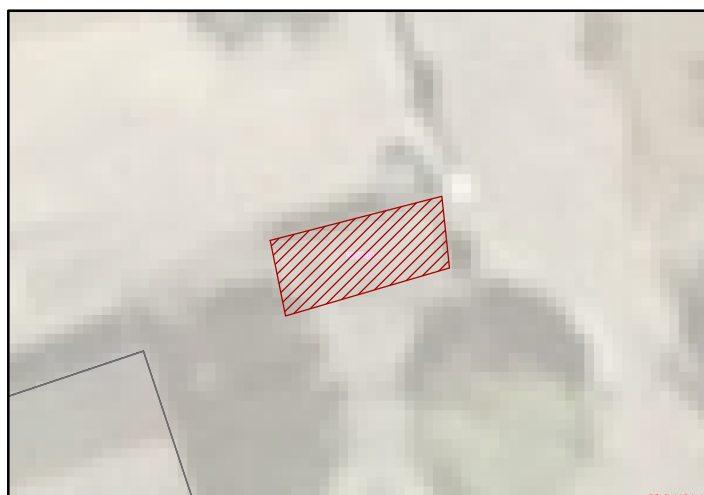
AFECCIONES AMBIENTALES

Habitats Naturales. RED Natura 2000. Monte preservado

FOTO AÉREA



CARTOGRAFÍA CATASTRAL






DATOS GENERALES

POLIGONO	6
PARCELA	216
REF. CATASTRAL	28012B006001260000OZ
COORDENADAS UTM	X 478297,64
	Y 4480565,17
SUPERFICIE PARCELA	45.084 m ² s
URB. ILEGAL (LEY 9/1985)	SI
CLASE DE SUELO	No urbanizable protegido
ESPACIO NAT. PROTEGIDO	

FOTOGRAFÍA



EDIFICACIÓN

SUPERFICIE CONSTRUIDA	88,82 m ² c
NUMERO DE PLANTAS	1
OCUPACIÓN	m ² s
USO	Residencial
TIPOLOGIA	Unifamiliar
ESTADO CONSERVACION	BUENO
FECHA CONSTRUCCION	2009
AUTORIZACIONES	NO

DESCRIPCION

Vivienda unifamiliar de una planta, de muros de piedra y cubierta a dos aguas de teja roja.

REGULACION URBANISTICA PARTICULAR

CONDICIONES AMBIENTALES

SUMINISTRO DE AGUA	SI
VERTIDO	SI
RESIDUOS	NO
RUIDOS	
OLORES	NO
MOVIMIENTO DE TIERRAS	SI
OTROS	

AFECCIONES AMBIENTALES

Habitats Naturales. RED Natura 2000. Monte preservado

FOTO AÉREA



CARTOGRAFÍA CATASTRAL






DATOS GENERALES

POLIGONO	6
PARCELA	216
REF. CATASTRAL	28012B006001260000OZ
COORDENADAS UTM	X 478288,3
	Y 4480559,06
SUPERFICIE PARCELA	45.084 m ² s
URB. ILEGAL (LEY 9/1985)	SI
CLASE DE SUELO	No urbanizable protegido
ESPACIO NAT. PROTEGIDO	

FOTOGRAFÍA



EDIFICACIÓN

SUPERFICIE CONSTRUIDA	9,41 m ² c
NUMERO DE PLANTAS	1
OCUPACIÓN	m ² s
USO	Residencial
TIPOLOGIA	Unifamiliar
ESTADO CONSERVACION	BUENO
FECHA CONSTRUCCION	2009
AUTORIZACIONES	NO

DESCRIPCION

Vivienda unifamiliar de una planta, de muros de piedra y cubierta a dos aguas de teja roja.

REGULACION URBANISTICA PARTICULAR


CONDICIONES AMBIENTALES

SUMINISTRO DE AGUA	SI
VERTIDO	SI
RESIDUOS	NO
RUIDOS	
OLORES	NO
MOVIMIENTO DE TIERRAS	SI
OTROS	

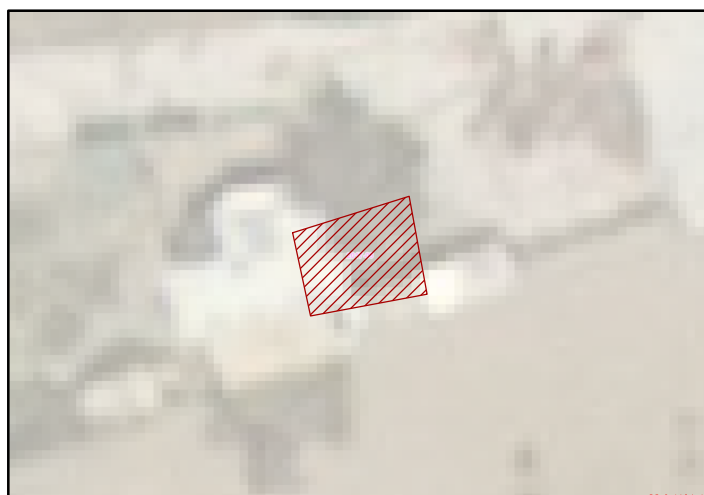
AFECCIONES AMBIENTALES

Habitats Naturales. RED Natura 2000. Monte preservado

FOTO AÉREA



CARTOGRAFÍA CATASTRAL






DATOS GENERALES

POLIGONO	11
PARCELA	285
REF. CATASTRAL	28012B011002850000OP
COORDENADAS UTM	X 478603,88
	Y 4478227,38
SUPERFICIE PARCELA	28.821 m ² s
URB. ILEGAL (LEY 9/1985)	SI
CLASE DE SUELO	No urbanizable comun
ESPACIO NAT. PROTEGIDO	

FOTOGRAFÍA



EDIFICACIÓN

SUPERFICIE CONSTRUIDA	48,16 m ² c
NUMERO DE PLANTAS	2
OCUPACIÓN	m ² s
USO	Agropecuario
TIPOLOGIA	Unifamiliar
ESTADO CONSERVACION	BUENO
FECHA CONSTRUCCION	1991
AUTORIZACIONES	NO
DESCRIPCION	

FOTO AÉREA



REGULACION URBANISTICA PARTICULAR

CONDICIONES AMBIENTALES

SUMINISTRO DE AGUA	SI
VERTIDO	SI
RESIDUOS	NO
RUIDOS	
OLORES	NO
MOVIMIENTO DE TIERRAS	SI
OTROS	
AFECCIONES AMBIENTALES	

CARTOGRAFÍA CATASTRAL






DATOS GENERALES

POLIGONO	11
PARCELA	322
REF. CATASTRAL	28012B011003220000OM
COORDENADAS UTM	X 478874,12
	Y 4478069,28
SUPERFICIE PARCELA	8.145 m ² s
URB. ILEGAL (LEY 9/1985)	SI
CLASE DE SUELO	No urbanizable protegido
ESPACIO NAT. PROTEGIDO	

FOTOGRAFÍA



EDIFICACIÓN

SUPERFICIE CONSTRUIDA	182,71 m ² c
NUMERO DE PLANTAS	1
OCUPACIÓN	m ² s
USO	Agropecuario
TIPOLOGIA	Invernadero
ESTADO CONSERVACION	BUENO
FECHA CONSTRUCCION	2009
AUTORIZACIONES	NO
DESCRIPCION	Invernaderos textiles de uso agrícola
REGULACION URBANISTICA PARTICULAR	

FOTO AÉREA



CONDICIONES AMBIENTALES

SUMINISTRO DE AGUA	SI
VERTIDO	SI
RESIDUOS	NO
RUIDOS	
OLORES	NO
MOVIMIENTO DE TIERRAS	NO
OTROS	
AFECCIONES AMBIENTALES	
Terrenos Forestales. Anexo Ley 16/1995	

CARTOGRAFÍA CATASTRAL






DATOS GENERALES

POLIGONO	11
PARCELA	307
REF. CATASTRAL	28012B011003070000OA
COORDENADAS UTM	X 478419,91 Y 4479027,1
SUPERFICIE PARCELA	22.049 m ² s
URB. ILEGAL (LEY 9/1985)	NO
CLASE DE SUELO	No urbanizable comun/ No
ESPACIO NAT. PROTEGIDO	

FOTOGRAFÍA



EDIFICACIÓN

SUPERFICIE CONSTRUIDA	47,14 m ² c
NUMERO DE PLANTAS	1
OCUPACIÓN	m ² s
USO	Agropecuario
TIPOLOGIA	Centro rehabilitación
ESTADO CONSERVACION	BUENO
FECHA CONSTRUCCION	2011
AUTORIZACIONES	NO
DESCRIPCION	Edificaciones de centro de rehabilitación drogodependencia. Naves de una planta con fachada enfoscada y pintada en blanco, cubiertas a dos aguas ligera.
REGULACION URBANISTICA PARTICULAR	

FOTO AÉREA



CONDICIONES AMBIENTALES

SUMINISTRO DE AGUA	SI
VERTIDO	SI
RESIDUOS	NO
RUIDOS	
OLORES	NO
MOVIMIENTO DE TIERRAS	NO
OTROS	
AFECCIONES AMBIENTALES	
Terrenos Forestales.	Anexo Ley 16/1995
Gasoducto	

CARTOGRAFÍA CATASTRAL






DATOS GENERALES

POLIGONO	8
PARCELA	5205
REF. CATASTRAL	28012B008052050000OF
COORDENADAS UTM	X 476870,04 Y 4479685,77
SUPERFICIE PARCELA	1.261 m ² s
URB. ILEGAL (LEY 9/1985)	SI
CLASE DE SUELO	No urbanizable protegido
ESPACIO NAT. PROTEGIDO	

FOTOGRAFÍA



EDIFICACIÓN

SUPERFICIE CONSTRUIDA	9,63 m ² c
NUMERO DE PLANTAS	1
OCUPACIÓN	m ² s
USO	Agropecuario
TIPOLOGIA	Unifamiliar
ESTADO CONSERVACION	BUENO
FECHA CONSTRUCCION	2004
AUTORIZACIONES	NO

DESCRIPCION

Vivienda unifamiliar con edificaciones auxiliares. Fachadas enfoscadas y pintadas de blanco. Cubierta a dos aguas de teja plana. Alguna de las edificaciones auxiliares no están cerradas destinadas a porches.

REGULACION URBANISTICA PARTICULAR


CONDICIONES AMBIENTALES

SUMINISTRO DE AGUA	SI
VERTIDO	SI
RESIDUOS	SI
RUIDOS	
OLORES	NO
MOVIMIENTO DE TIERRAS	SI
OTROS	

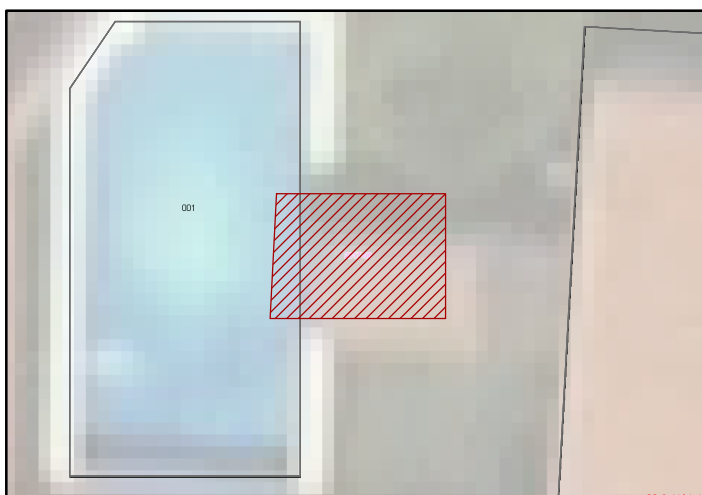
AFECCIONES AMBIENTALES

Terrenos Forestales. Anexo Ley 16/1995

FOTO AÉREA



CARTOGRAFÍA CATASTRAL






DATOS GENERALES

POLIGONO	
PARCELA	
REF. CATASTRAL	28012B007001660000OS
COORDENADAS UTM	X 477120,43
	Y 4479842,34
SUPERFICIE PARCELA	m ² s
URB. ILEGAL (LEY 9/1985)	
CLASE DE SUELO	No urbanizable comun
ESPACIO NAT. PROTEGIDO	

FOTOGRAFÍA



EDIFICACIÓN

SUPERFICIE CONSTRUIDA	4490,8 m²c
NUMERO DE PLANTAS	2
OCUPACIÓN	m ² s
USO	Industrial
TIPOLOGIA	
ESTADO CONSERVACION	
FECHA CONSTRUCCION	1991
AUTORIZACIONES	
DESCRIPCION	

REGULACION URBANISTICA PARTICULAR

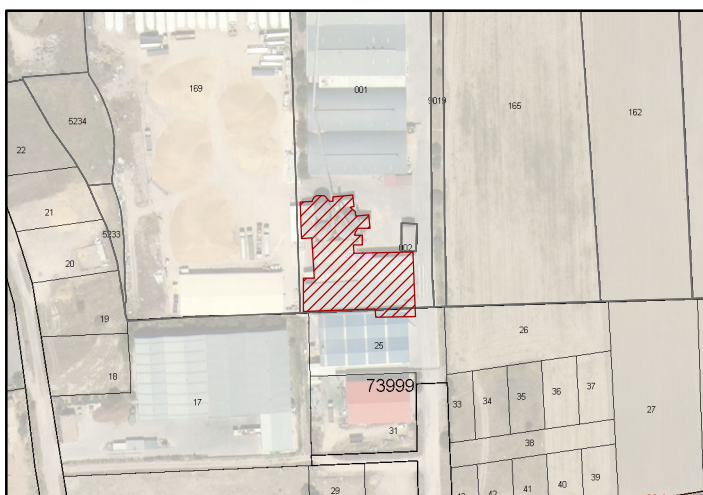
FOTO AÉREA



CONDICIONES AMBIENTALES

SUMINISTRO DE AGUA	
VERTIDO	
RESIDUOS	
RUIDOS	
OLORES	
MOVIMIENTO DE TIERRAS	
OTROS	
AFECCIONES AMBIENTALES	

CARTOGRAFÍA CATASTRAL






DATOS GENERALES

POLIGONO	
PARCELA	
REF. CATASTRAL	28012B007001660000OS
COORDENADAS UTM	X 477139,68
	Y 4480030,27
SUPERFICIE PARCELA	14.108 m²s
URB. ILEGAL (LEY 9/1985)	SI
CLASE DE SUELO	No urbanizable protegido
ESPACIO NAT. PROTEGIDO	

FOTOGRAFÍA



EDIFICACIÓN

SUPERFICIE CONSTRUIDA	384,81 m²c
NUMERO DE PLANTAS	1
OCUPACIÓN	m²s
USO	Industrial
TIPOLOGIA	
ESTADO CONSERVACION	BUENO
FECHA CONSTRUCCION	2004
AUTORIZACIONES	NO
DESCRIPCION	Fabrica de una planta y edificaciones auxiliares tambien de una altura. Fachadas enfoscadas y pintadas en colores tonos ocre y blancos. Cubiertas a dos aguas de teja curva roja.
REGULACION URBANISTICA PARTICULAR	

FOTO AÉREA



CONDICIONES AMBIENTALES

SUMINISTRO DE AGUA	SI
VERTIDOS	SI
RESIDUOS	SI
RUIDOS	
OLORES	NO
MOVIMIENTO DE TIERRAS	SI
OTROS	
AFECCIONES AMBIENTALES	Protección de Cauces. Dominio Publico Hidráulico, Servidumbres y Afecciones.

CARTOGRAFÍA CATASTRAL






DATOS GENERALES

POLIGONO	
PARCELA	
REF. CATASTRAL	002300100VK78B0001EI
COORDENADAS UTM	X 477143,2
	Y 4480055,22
SUPERFICIE PARCELA	m ² s
URB. ILEGAL (LEY 9/1985)	
CLASE DE SUELO	Urbano/Urbanizable
ESPACIO NAT. PROTEGIDO	

FOTOGRAFÍA



EDIFICACIÓN

SUPERFICIE CONSTRUIDA	25,4 m ² c
NUMERO DE PLANTAS	1
OCUPACIÓN	m ² s
USO	Agropecuario
TIPOLOGIA	Industria
ESTADO CONSERVACION	
FECHA CONSTRUCCION	2009
AUTORIZACIONES	
DESCRIPCION	

FOTO AÉREA

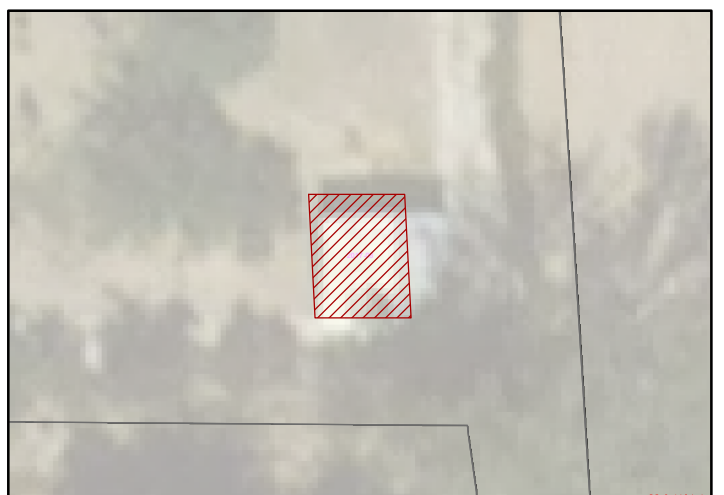


REGULACION URBANISTICA PARTICULAR

CONDICIONES AMBIENTALES

SUMINISTRO DE AGUA	
VERTIDO	
RESIDUOS	
RUIDOS	
OLORES	
MOVIMIENTO DE TIERRAS	
OTROS	
AFECCIONES AMBIENTALES	

CARTOGRAFÍA CATASTRAL






DATOS GENERALES

POLIGONO	6
PARCELA	120
REF. CATASTRAL	28012B006001200000OD
COORDENADAS UTM	X 477564,35
	Y 4480143,4
SUPERFICIE PARCELA	18.839 m ² s
URB. ILEGAL (LEY 9/1985)	SI
CLASE DE SUELO	No urbanizable comun
ESPACIO NAT. PROTEGIDO	

FOTOGRAFÍA



EDIFICACIÓN

SUPERFICIE CONSTRUIDA	760,95 m ² c
NUMERO DE PLANTAS	1
OCUPACIÓN	m ² s
USO	Agropecuario
TIPOLOGIA	Nave agrícola
ESTADO CONSERVACION	BUENO
FECHA CONSTRUCCION	2011
AUTORIZACIONES	NO

DESCRIPCION

Nave industrial de fachada de bloque de hormigón y cubierta a dos aguas de chapa plegada

REGULACION URBANISTICA PARTICULAR

CONDICIONES AMBIENTALES

SUMINISTRO DE AGUA	SI
VERTIDO	SI
RESIDUOS	NO
RUIDOS	
OLORES	NO
MOVIMIENTO DE TIERRAS	SI
OTROS	

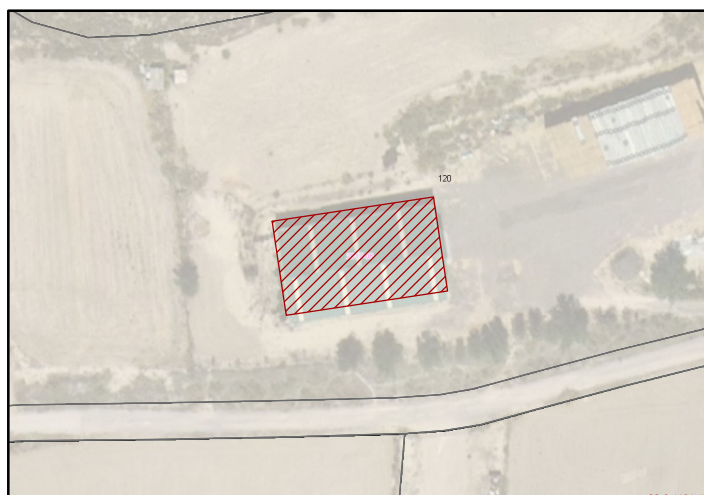
AFECCIONES AMBIENTALES

Terrenos Forestales. Anexo Ley 16/1995
Vasurarias

FOTO AÉREA



CARTOGRAFÍA CATASTRAL






DATOS GENERALES

POLIGONO	6
PARCELA	120
REF. CATASTRAL	28012B006001200000OD
COORDENADAS UTM	X 477654,3
	Y 4480186,91
SUPERFICIE PARCELA	18.839 m ² s
URB. ILEGAL (LEY 9/1985)	SI
CLASE DE SUELO	No urbanizable comun
ESPACIO NAT. PROTEGIDO	

FOTOGRAFÍA



EDIFICACIÓN

SUPERFICIE CONSTRUIDA	63,28 m ² c
NUMERO DE PLANTAS	1
OCUPACIÓN	m ² s
USO	Agropecuario
TIPOLOGIA	Nave agrícola
ESTADO CONSERVACION	BUENO
FECHA CONSTRUCCION	2011
AUTORIZACIONES	NO
DESCRIPCION	Nave industrial de fachada de bloque de hormigón y cubierta a dos aguas de chapa plegada
REGULACION URBANISTICA PARTICULAR	

FOTO AÉREA



CONDICIONES AMBIENTALES

SUMINISTRO DE AGUA	SI
VERTIDO	SI
RESIDUOS	NO
RUIDOS	
OLORES	NO
MOVIMIENTO DE TIERRAS	SI
OTROS	
AFECCIONES AMBIENTALES	
Terrenos Forestales. Anexo Ley 16/1995	
Vegetación	

CARTOGRAFÍA CATASTRAL






DATOS GENERALES

POLIGONO	
PARCELA	
REF. CATASTRAL	002400200VK78B0001JI
COORDENADAS UTM	X 478127,86
	Y 4480217,58
SUPERFICIE PARCELA	3.372 m ² s
URB. ILEGAL (LEY 9/1985)	SI
CLASE DE SUELO	No urbanizable comun
ESPACIO NAT. PROTEGIDO	

FOTOGRAFÍA



EDIFICACIÓN

SUPERFICIE CONSTRUIDA	401,48 m ² c
NUMERO DE PLANTAS	2
OCUPACIÓN	m ² s
USO	Residencial
TIPOLOGIA	Unifamiliar
ESTADO CONSERVACION	BUENO
FECHA CONSTRUCCION	2004
AUTORIZACIONES	NO
DESCRIPCION	

Vivienda unifamiliar de planta baja y bajo cubierta con fachadas enfoscadas y pintadas en tonos ocre. Cubierta a dos aguas con teja plana, con albardillas que ventilan los aprovechamientos bajo cubierta.


REGULACION URBANISTICA PARTICULAR

CONDICIONES AMBIENTALES

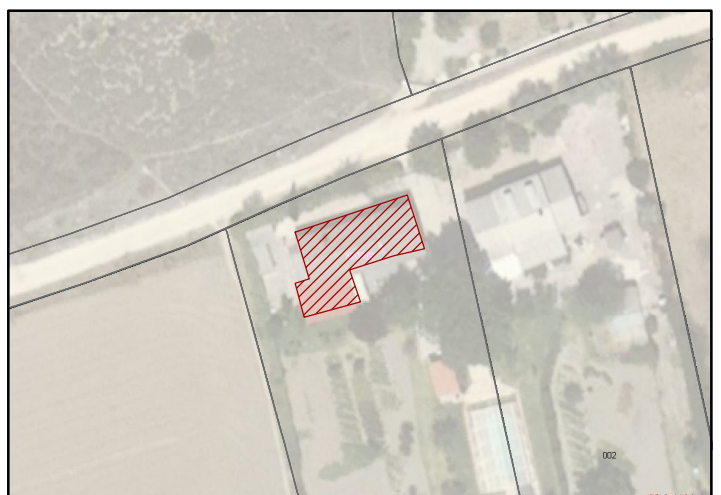
SUMINISTRO DE AGUA	SI
VERTIDO	SI
RESIDUOS	SI
RUIDOS	
OLORES	NO
MOVIMIENTO DE TIERRAS	SI
OTROS	
AFECCIONES AMBIENTALES	

Línea de Alta Tensión.
 Arceleras y Servidumbres

FOTO AÉREA



CARTOGRAFÍA CATASTRAL






DATOS GENERALES

POLIGONO	
PARCELA	
REF. CATASTRAL	002400200VK78B0001JI
COORDENADAS UTM	X 478135,78
	Y 4480194,83
SUPERFICIE PARCELA	3.372 m ² s
URB. ILEGAL (LEY 9/1985)	SI
CLASE DE SUELO	No urbanizable comun
ESPACIO NAT. PROTEGIDO	

FOTOGRAFÍA



EDIFICACIÓN

SUPERFICIE CONSTRUIDA	24,13 m ² c
NUMERO DE PLANTAS	1
OCUPACIÓN	m ² s
USO	Agropecuario
TIPOLOGIA	Unifamiliar
ESTADO CONSERVACION	BUENO
FECHA CONSTRUCCION	2011
AUTORIZACIONES	NO

DESCRIPCION

Vivienda unifamiliar de planta baja y bajo cubierta con fachadas enfoscadas y pintadas en tonos ocre. Cubierta a dos aguas con teja plana, con albardillas que ventilan los aprovechamientos bajo cubierta.

REGULACION URBANISTICA PARTICULAR

--	--

FOTO AÉREA



CONDICIONES AMBIENTALES

SUMINISTRO DE AGUA	SI
VERTIDO	SI
RESIDUOS	SI
RUIDOS	
OLORES	NO
MOVIMIENTO DE TIERRAS	SI
OTROS	

AFECCIONES AMBIENTALES

Línea de Alta Tensión.	
Servidumbres	y

CARTOGRAFÍA CATASTRAL






DATOS GENERALES

POLIGONO	
PARCELA	
REF. CATASTRAL	002400200VK78B0001JI
COORDENADAS UTM	X 478162,21
	Y 4480216,76
SUPERFICIE PARCELA	3.372 m ² s
URB. ILEGAL (LEY 9/1985)	SI
CLASE DE SUELO	No urbanizable comun
ESPACIO NAT. PROTEGIDO	

FOTOGRAFÍA



EDIFICACIÓN

SUPERFICIE CONSTRUIDA	7,77 m ² c
NUMERO DE PLANTAS	1
OCUPACIÓN	m ² s
USO	Residencial
TIPOLOGIA	Unifamiliar
ESTADO CONSERVACION	BUENO
FECHA CONSTRUCCION	2004
AUTORIZACIONES	NO


DESCRIPCION

Vivienda unifamiliar de planta baja y bajo cubierta con fachadas enfoscadas y pintadas en tonos ocre. Cubierta a dos aguas con teja plana, con albardillas que ventilan los aprovechamientos bajo cubierta.

REGULACION URBANISTICA PARTICULAR

--

FOTO AÉREA



CONDICIONES AMBIENTALES

SUMINISTRO DE AGUA	SI
VERTIDO	SI
RESIDUOS	SI
RUIDOS	
OLORES	NO
MOVIMIENTO DE TIERRAS	SI
OTROS	

AFECCIONES AMBIENTALES

Línea de Alta Tensión.	
Servidumbres	y

CARTOGRAFÍA CATASTRAL






DATOS GENERALES

POLIGONO	
PARCELA	
REF. CATASTRAL	28012B007050060000OM
COORDENADAS UTM	X 478119,43
	Y 4480158,81
SUPERFICIE PARCELA	m ² s
URB. ILEGAL (LEY 9/1985)	
CLASE DE SUELO	No urbanizable protegido
ESPACIO NAT. PROTEGIDO	

FOTOGRAFÍA



EDIFICACIÓN


SUPERFICIE CONSTRUIDA	7,4 m ² c
NUMERO DE PLANTAS	1
OCUPACIÓN	m ² s
USO	Agropecuario
TIPOLOGIA	
ESTADO CONSERVACION	
FECHA CONSTRUCCION	2011
AUTORIZACIONES	
DESCRIPCION	

REGULACION URBANISTICA PARTICULAR

CONDICIONES AMBIENTALES

SUMINISTRO DE AGUA	
VERTIDO	
RESIDUOS	
RUIDOS	
OLORES	
MOVIMIENTO DE TIERRAS	
OTROS	
AFECCIONES AMBIENTALES	

FOTO AÉREA



CARTOGRAFÍA CATASTRAL






DATOS GENERALES

POLIGONO	
PARCELA	
REF. CATASTRAL	28012B007050060000OM
COORDENADAS UTM	X 478148,2
	Y 4480176,83
SUPERFICIE PARCELA	m²s
URB. ILEGAL (LEY 9/1985)	
CLASE DE SUELO	No urbanizable protegido
ESPACIO NAT. PROTEGIDO	

FOTOGRAFÍA



EDIFICACIÓN


SUPERFICIE CONSTRUIDA	6,92 m²c
NUMERO DE PLANTAS	1
OCUPACIÓN	m²s
USO	Agropecuario
TIPOLOGIA	
ESTADO CONSERVACION	
FECHA CONSTRUCCION	2011
AUTORIZACIONES	
DESCRIPCION	

REGULACION URBANISTICA PARTICULAR

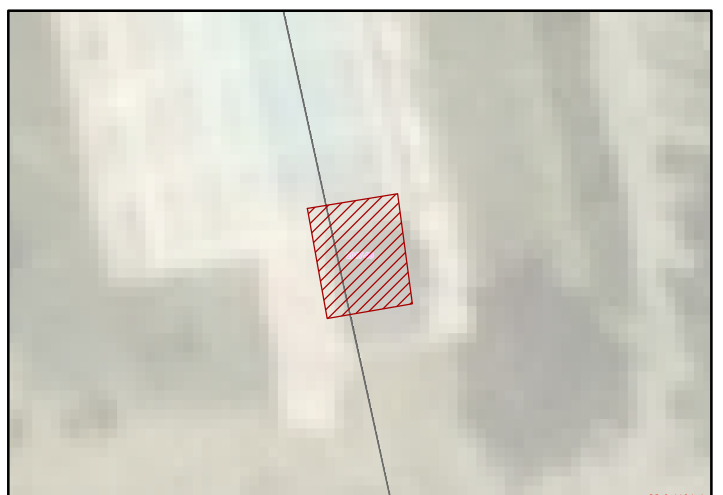
CONDICIONES AMBIENTALES

SUMINISTRO DE AGUA	
VERTIDO	
RESIDUOS	
RUIDOS	
OLORES	
MOVIMIENTO DE TIERRAS	
OTROS	
AFECCIONES AMBIENTALES	

FOTO AÉREA



CARTOGRAFÍA CATASTRAL





DATOS GENERALES

POLIGONO	
PARCELA	
REF. CATASTRAL	28012B006001280000OH
COORDENADAS UTM	X 478246,24
	Y 4480373,32
SUPERFICIE PARCELA	m ² s
URB. ILEGAL (LEY 9/1985)	SI
CLASE DE SUELO	No urbanizable comun
ESPACIO NAT. PROTEGIDO	

FOTOGRAFÍA



EDIFICACIÓN

SUPERFICIE CONSTRUIDA	75,94 m ² c
NUMERO DE PLANTAS	1
OCUPACIÓN	m ² s
USO	Residencial
TIPOLOGIA	unifamiliar
ESTADO CONSERVACION	BUENO
FECHA CONSTRUCCION	1991
AUTORIZACIONES	NO
DESCRIPCION	Vivienda unifamiliar de una planta, de muros pintados de color terracota y recercados de huecos beige. Con cubierta a dos aguas de teja curva
REGULACION URBANISTICA PARTICULAR	

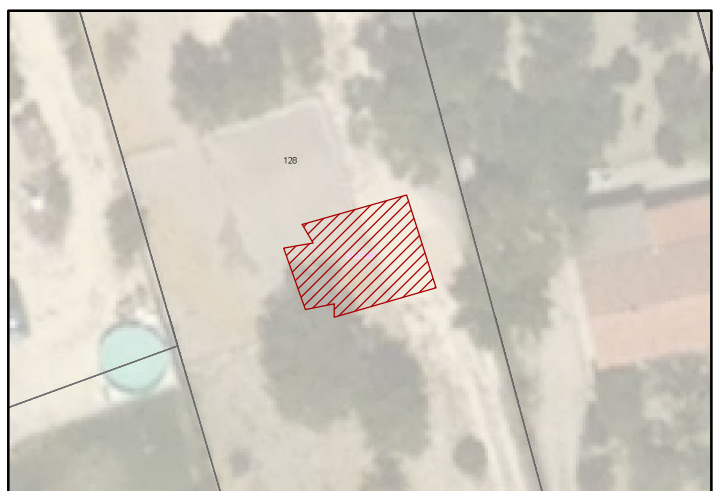
FOTO AÉREA



CONDICIONES AMBIENTALES

SUMINISTRO DE AGUA	SI		
VERTIDO	SI		
RESIDUOS	SI		
RUIDOS			
OLORES	NO		
MOVIMIENTO DE TIERRAS	SI		
OTROS			
AFECCIONES AMBIENTALES			
Habitats Naturales.	RED	Natura	2000.Monte preservado

CARTOGRAFÍA CATASTRAL






DATOS GENERALES

POLIGONO	6
PARCELA	216
REF. CATASTRAL	28012B006001260000OZ
COORDENADAS UTM	X 478325,96
	Y 4480354,26
SUPERFICIE PARCELA	45.084 m ² s
URB. ILEGAL (LEY 9/1985)	SI
CLASE DE SUELO	No urbanizable protegido
ESPACIO NAT. PROTEGIDO	

FOTOGRAFÍA



EDIFICACIÓN

SUPERFICIE CONSTRUIDA	107,8 m ² c
NUMERO DE PLANTAS	1
OCUPACIÓN	m ² s
USO	Residencial
TIPOLOGIA	Unifamiliar
ESTADO CONSERVACION	BUENO
FECHA CONSTRUCCION	2006
AUTORIZACIONES	NO

DESCRIPCION

Vivienda unifamiliar de una planta, de muros de piedra y cubierta a dos aguas de teja roja.

REGULACION URBANISTICA PARTICULAR

CONDICIONES AMBIENTALES

SUMINISTRO DE AGUA	SI
VERTIDO	SI
RESIDUOS	NO
RUIDOS	
OLORES	NO
MOVIMIENTO DE TIERRAS	SI
OTROS	

AFECCIONES AMBIENTALES

Habitats Naturales. RED Natura 2000. Monte preservado

FOTO AÉREA



CARTOGRAFÍA CATASTRAL






DATOS GENERALES

POLIGONO	6
PARCELA	216
REF. CATASTRAL	28012B006001260000OZ
COORDENADAS UTM	X 478329,21 Y 4480370,28
SUPERFICIE PARCELA	45.084 m ² s
URB. ILEGAL (LEY 9/1985)	SI
CLASE DE SUELO	No urbanizable protegido
ESPACIO NAT. PROTEGIDO	

FOTOGRAFÍA



EDIFICACIÓN

SUPERFICIE CONSTRUIDA	45,74 m ² c
NUMERO DE PLANTAS	1
OCUPACIÓN	m ² s
USO	Residencial
TIPOLOGIA	Unifamiliar
ESTADO CONSERVACION	BUENO
FECHA CONSTRUCCION	2009
AUTORIZACIONES	NO

DESCRIPCION

Vivienda unifamiliar de una planta, de muros de piedra y cubierta a dos aguas de teja roja.

REGULACION URBANISTICA PARTICULAR

CONDICIONES AMBIENTALES

SUMINISTRO DE AGUA	SI
VERTIDO	SI
RESIDUOS	NO
RUIDOS	
OLORES	NO
MOVIMIENTO DE TIERRAS	SI
OTROS	

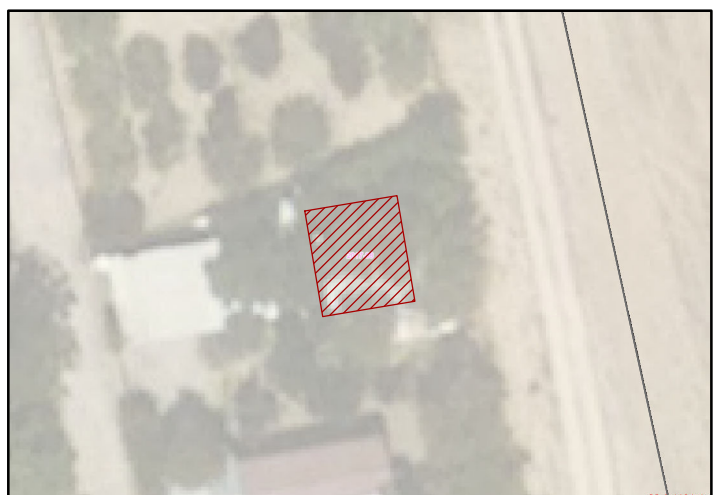
AFECCIONES AMBIENTALES

Habitats Naturales. RED Natura 2000. Monte preservado

FOTO AÉREA



CARTOGRAFÍA CATASTRAL






DATOS GENERALES

POLIGONO	
PARCELA	
REF. CATASTRAL	001900700VK78B0001YI
COORDENADAS UTM	X 478285,11
	Y 4480409,4
SUPERFICIE PARCELA	m ² s
URB. ILEGAL (LEY 9/1985)	
CLASE DE SUELO	No urbanizable comun
ESPACIO NAT. PROTEGIDO	

FOTOGRAFÍA



EDIFICACIÓN

SUPERFICIE CONSTRUIDA	83,02 m ² c
NUMERO DE PLANTAS	1
OCUPACIÓN	m ² s
USO	Residencial
TIPOLOGIA	
ESTADO CONSERVACION	
FECHA CONSTRUCCION	2004
AUTORIZACIONES	
DESCRIPCION	

REGULACION URBANISTICA PARTICULAR

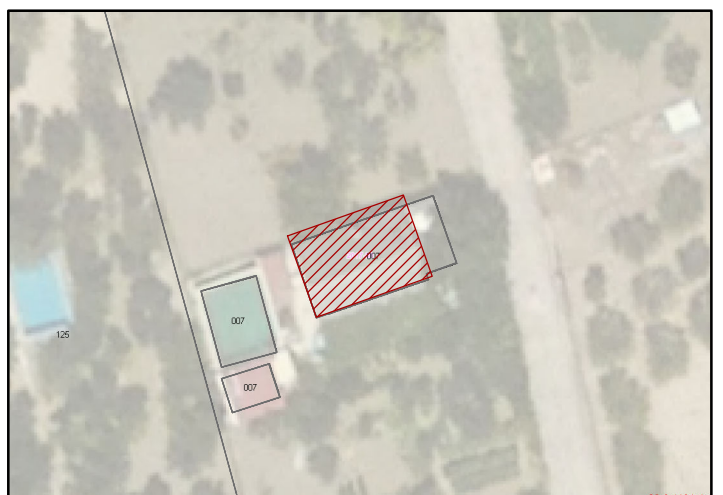
CONDICIONES AMBIENTALES

SUMINISTRO DE AGUA	
VERTIDO	
RESIDUOS	
RUIDOS	
OLORES	
MOVIMIENTO DE TIERRAS	
OTROS	
AFECCIONES AMBIENTALES	

FOTO AÉREA



CARTOGRAFÍA CATASTRAL






DATOS GENERALES

POLIGONO	6
PARCELA	216
REF. CATASTRAL	28012B006001260000OZ
COORDENADAS UTM	X 478316,18
	Y 4480365,6
SUPERFICIE PARCELA	45.084 m ² s
URB. ILEGAL (LEY 9/1985)	SI
CLASE DE SUELO	No urbanizable protegido
ESPACIO NAT. PROTEGIDO	


FOTOGRAFÍA



EDIFICACIÓN

SUPERFICIE CONSTRUIDA	84,44 m ² c
NUMERO DE PLANTAS	1
OCUPACIÓN	m ² s
USO	Residencial
TIPOLOGIA	Unifamiliar
ESTADO CONSERVACION	BUENO
FECHA CONSTRUCCION	2009
AUTORIZACIONES	NO
DESCRIPCION	Vivienda unifamiliar de una planta, de muros de piedra y cubierta a dos aguas de teja roja.
REGULACION URBANISTICA PARTICULAR	

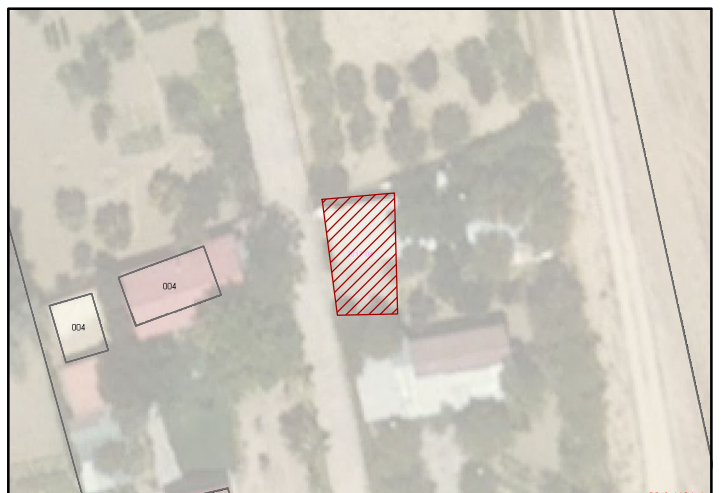
FOTO AÉREA



CONDICIONES AMBIENTALES

SUMINISTRO DE AGUA	SI
VERTIDO	SI
RESIDUOS	NO
RUIDOS	
OLORES	NO
MOVIMIENTO DE TIERRAS	SI
OTROS	
AFECCIONES AMBIENTALES	Habitats Naturales. RED Natura 2000. Monte preservado

CARTOGRAFÍA CATASTRAL






DATOS GENERALES

POLIGONO	6
PARCELA	216
REF. CATASTRAL	28012B006001260000OZ
COORDENADAS UTM	X 478277,42 Y 4480407,43
SUPERFICIE PARCELA	45.084 m ² s
URB. ILEGAL (LEY 9/1985)	SI
CLASE DE SUELO	No urbanizable protegido
ESPACIO NAT. PROTEGIDO	

FOTOGRAFÍA



EDIFICACIÓN

SUPERFICIE CONSTRUIDA	12,44 m ² c
NUMERO DE PLANTAS	1
OCUPACIÓN	m ² s
USO	Residencial
TIPOLOGIA	Unifamiliar
ESTADO CONSERVACION	BUENO
FECHA CONSTRUCCION	2006
AUTORIZACIONES	NO
DESCRIPCION	Vivienda unifamiliar de una planta, de muros de piedra y cubierta a dos aguas de teja roja.
REGULACION URBANISTICA PARTICULAR	

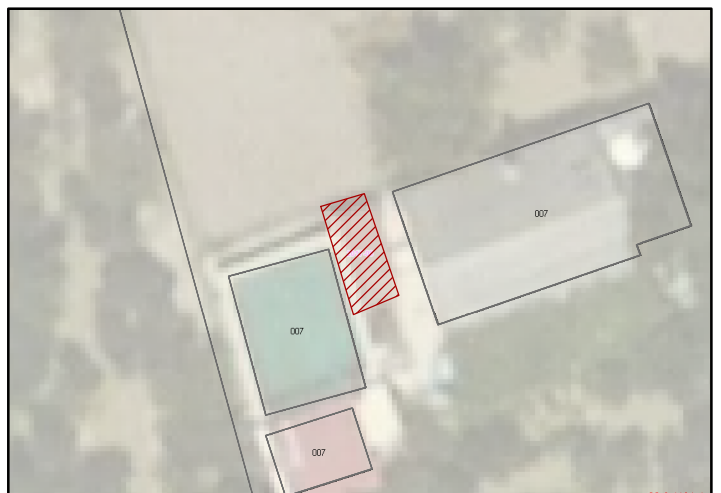
FOTO AÉREA



CONDICIONES AMBIENTALES

SUMINISTRO DE AGUA	SI
VERTIDO	SI
RESIDUOS	NO
RUIDOS	
OLORES	NO
MOVIMIENTO DE TIERRAS	SI
OTROS	
AFECCIONES AMBIENTALES	
Habitats Naturales.	RED Natura 2000.Monte preservado

CARTOGRAFÍA CATASTRAL






DATOS GENERALES

POLIGONO	6
PARCELA	128
REF. CATASTRAL	001900300VK78B0001HI
COORDENADAS UTM	X 478244,21
	Y 4480532,31
SUPERFICIE PARCELA	4.256 m ² s
URB. ILEGAL (LEY 9/1985)	SI
CLASE DE SUELO	No urbanizable protegido
ESPACIO NAT. PROTEGIDO	

FOTOGRAFÍA



EDIFICACIÓN

SUPERFICIE CONSTRUIDA	137,28 m ² c
NUMERO DE PLANTAS	2
OCUPACIÓN	m ² s
USO	Residencial
TIPOLOGIA	Unifamiliar/edificacione
ESTADO CONSERVACION	BUENO
FECHA CONSTRUCCION	1991
AUTORIZACIONES	NO

DESCRIPCION

Vivienda unifamiliar con fachadas enfoscadas y pintadas en tonos tierra. Cubierta a dos aguas de teja roja curva. Edificación auxiliar de fábrica de ladrillo pintado en zócalo inferior y chapado con tablón de madera en zona superior,

REGULACION URBANISTICA PARTICULAR

--	--

FOTO AÉREA



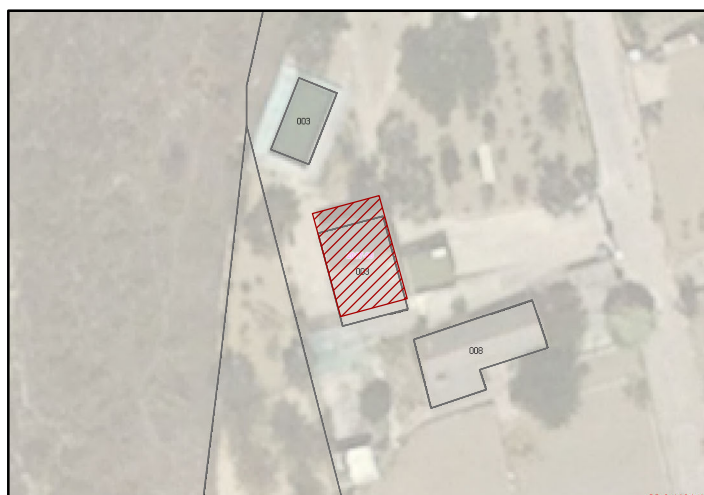
CONDICIONES AMBIENTALES

SUMINISTRO DE AGUA	SI
VERTIDO	SI
RESIDUOS	SI
RUIDOS	
OLORES	NO
MOVIMIENTO DE TIERRAS	SI
OTROS	

AFECCIONES AMBIENTALES

Habitats Naturales. RED Natura 2000. Monte preservado

CARTOGRAFÍA CATASTRAL






DATOS GENERALES

POLIGONO	6
PARCELA	216
REF. CATASTRAL	001900400VK78B0001WI
COORDENADAS UTM	X 478255,85
	Y 4480523,09
SUPERFICIE PARCELA	45.084 m ² s
URB. ILEGAL (LEY 9/1985)	SI
CLASE DE SUELO	No urbanizable comun
ESPACIO NAT. PROTEGIDO	

FOTOGRAFÍA



EDIFICACIÓN

SUPERFICIE CONSTRUIDA	96,91 m ² c
NUMERO DE PLANTAS	1
OCUPACIÓN	m ² s
USO	Residencial
TIPOLOGIA	
ESTADO CONSERVACION	BUENO
FECHA CONSTRUCCION	1991
AUTORIZACIONES	NO

DESCRIPCION

Vivienda unifamiliar de una planta, de muros enfoscados y pintados de color teja, con remarcados de chapado de piedra en huecos. cubierta a dos aguas de teja

REGULACION URBANISTICA PARTICULAR

CONDICIONES AMBIENTALES

SUMINISTRO DE AGUA	SI
VERTIDO	SI
RESIDUOS	NO
RUIDOS	
OLORES	NO
MOVIMIENTO DE TIERRAS	SI
OTROS	

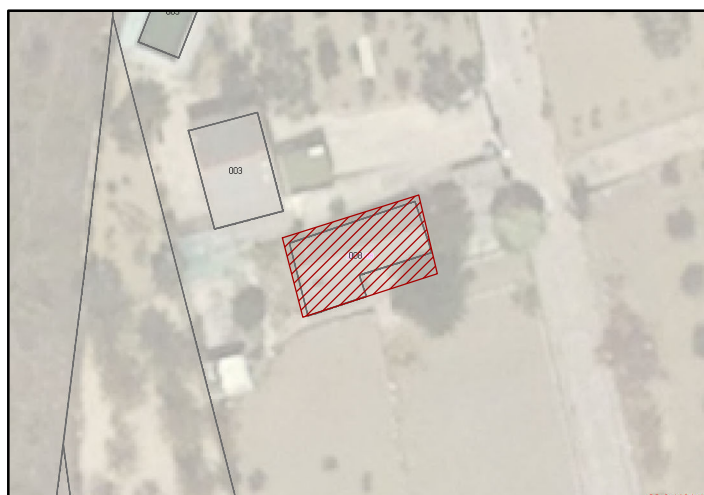
AFECCIONES AMBIENTALES

Habitats Naturales. RED Natura 2000. Monte preservado

FOTO AÉREA



CARTOGRAFÍA CATASTRAL






DATOS GENERALES

POLIGONO	6
PARCELA	216
REF. CATASTRAL	28012B006001260000OZ
COORDENADAS UTM	X 478328,04
	Y 4480511,2
SUPERFICIE PARCELA	45.084 m ² s
URB. ILEGAL (LEY 9/1985)	SI
CLASE DE SUELO	No urbanizable protegido
ESPACIO NAT. PROTEGIDO	


FOTOGRAFÍA



EDIFICACIÓN

SUPERFICIE CONSTRUIDA	25,87 m ² c
NUMERO DE PLANTAS	1
OCUPACIÓN	m ² s
USO	Agropecuario
TIPOLOGIA	Unifamiliar
ESTADO CONSERVACION	BUENO
FECHA CONSTRUCCION	2004
AUTORIZACIONES	NO
DESCRIPCION	Vivienda unifamiliar de una planta, de muros de piedra y cubierta a dos aguas de teja roja.
REGULACION URBANISTICA PARTICULAR	

FOTO AÉREA



CONDICIONES AMBIENTALES

SUMINISTRO DE AGUA	SI
VERTIDO	SI
RESIDUOS	NO
RUIDOS	
OLORES	NO
MOVIMIENTO DE TIERRAS	SI
OTROS	
AFECCIONES AMBIENTALES	
Habitats Naturales.	RED Natura 2000.Monte preservado

CARTOGRAFÍA CATASTRAL






DATOS GENERALES

POLIGONO	6
PARCELA	216
REF. CATASTRAL	28012B006001260000OZ
COORDENADAS UTM	X 478289,84
	Y 4480590,59
SUPERFICIE PARCELA	45.084 m ² s
URB. ILEGAL (LEY 9/1985)	SI
CLASE DE SUELO	No urbanizable protegido
ESPACIO NAT. PROTEGIDO	

FOTOGRAFÍA



EDIFICACIÓN

SUPERFICIE CONSTRUIDA	291,04 m ² c
NUMERO DE PLANTAS	1
OCUPACIÓN	m ² s
USO	Residencial
TIPOLOGIA	Unifamiliar
ESTADO CONSERVACION	BUENO
FECHA CONSTRUCCION	2004
AUTORIZACIONES	NO
DESCRIPCION	Vivienda unifamiliar de una planta, de muros de piedra y cubierta a dos aguas de teja roja.
REGULACION URBANISTICA PARTICULAR	

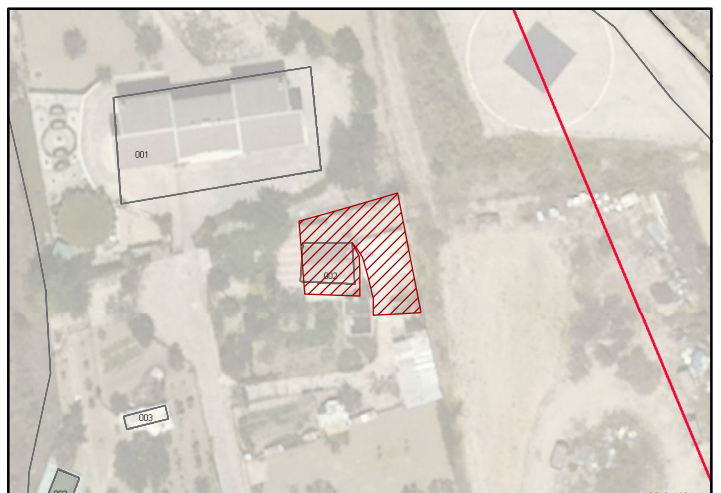
FOTO AÉREA



CONDICIONES AMBIENTALES

SUMINISTRO DE AGUA	SI
VERTIDO	SI
RESIDUOS	NO
RUIDOS	
OLORES	NO
MOVIMIENTO DE TIERRAS	SI
OTROS	
AFECCIONES AMBIENTALES	Habitats Naturales. RED Natura 2000. Monte preservado

CARTOGRAFÍA CATASTRAL






DATOS GENERALES

POLIGONO	6
PARCELA	216
REF. CATASTRAL	28012B006001260000OZ
COORDENADAS UTM	X 478238,92 Y 4480587,11
SUPERFICIE PARCELA	45.084 m ² s
URB. ILEGAL (LEY 9/1985)	SI
CLASE DE SUELO	No urbanizable protegido
ESPACIO NAT. PROTEGIDO	

FOTOGRAFÍA



EDIFICACIÓN

SUPERFICIE CONSTRUIDA	10,03 m ² c
NUMERO DE PLANTAS	1
OCUPACIÓN	m ² s
USO	Residencial
TIPOLOGIA	Unifamiliar
ESTADO CONSERVACION	BUENO
FECHA CONSTRUCCION	2009
AUTORIZACIONES	NO

DESCRIPCION

Vivienda unifamiliar de una planta, de muros de piedra y cubierta a dos aguas de teja roja.

REGULACION URBANISTICA PARTICULAR

CONDICIONES AMBIENTALES

SUMINISTRO DE AGUA	SI
VERTIDO	SI
RESIDUOS	NO
RUIDOS	
OLORES	NO
MOVIMIENTO DE TIERRAS	SI
OTROS	

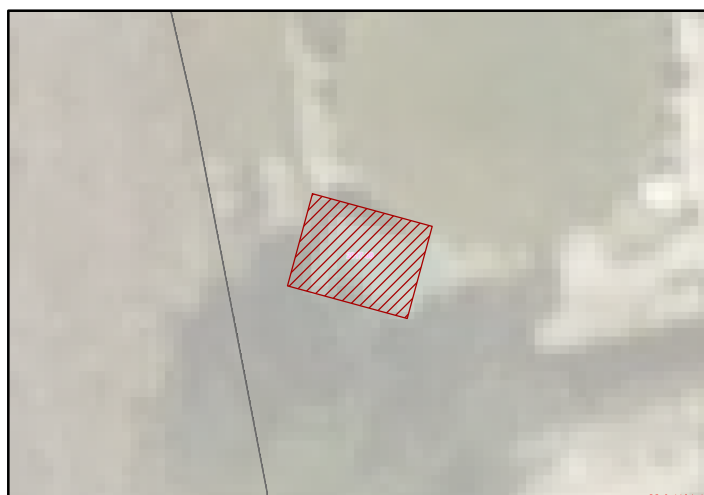
AFECCIONES AMBIENTALES

Habitats Naturales. RED Natura 2000. Monte preservado

FOTO AÉREA



CARTOGRAFÍA CATASTRAL






DATOS GENERALES

POLIGONO	6
PARCELA	216
REF. CATASTRAL	28012B006001260000OZ
COORDENADAS UTM	X 478224,75
	Y 4480654
SUPERFICIE PARCELA	45.084 m ² s
URB. ILEGAL (LEY 9/1985)	SI
CLASE DE SUELO	No urbanizable protegido
ESPACIO NAT. PROTEGIDO	

FOTOGRAFÍA



EDIFICACIÓN

SUPERFICIE CONSTRUIDA	15,46 m ² c
NUMERO DE PLANTAS	1
OCUPACIÓN	m ² s
USO	Agropecuario
TIPOLOGIA	Unifamiliar
ESTADO CONSERVACION	BUENO
FECHA CONSTRUCCION	2009
AUTORIZACIONES	NO

DESCRIPCION

Vivienda unifamiliar de una planta, de muros de piedra y cubierta a dos aguas de teja roja.

REGULACION URBANISTICA PARTICULAR

CONDICIONES AMBIENTALES

SUMINISTRO DE AGUA	SI
VERTIDO	SI
RESIDUOS	NO
RUIDOS	
OLORES	NO
MOVIMIENTO DE TIERRAS	SI
OTROS	

AFECCIONES AMBIENTALES

Habitats Naturales. RED Natura 2000. Monte preservado

FOTO AÉREA



CARTOGRAFÍA CATASTRAL






DATOS GENERALES

POLIGONO	6
PARCELA	216
REF. CATASTRAL	28012B006001260000OZ
COORDENADAS UTM	X 478273,27
	Y 4480446,24
SUPERFICIE PARCELA	45.084 m ² s
URB. ILEGAL (LEY 9/1985)	SI
CLASE DE SUELO	No urbanizable protegido
ESPACIO NAT. PROTEGIDO	

FOTOGRAFÍA



EDIFICACIÓN

SUPERFICIE CONSTRUIDA	101,98 m ² c
NUMERO DE PLANTAS	1
OCUPACIÓN	m ² s
USO	Residencial
TIPOLOGIA	Unifamiliar
ESTADO CONSERVACION	BUENO
FECHA CONSTRUCCION	2011
AUTORIZACIONES	NO
DESCRIPCION	Vivienda unifamiliar de una planta, de muros de piedra y cubierta a dos aguas de teja roja.
REGULACION URBANISTICA PARTICULAR	

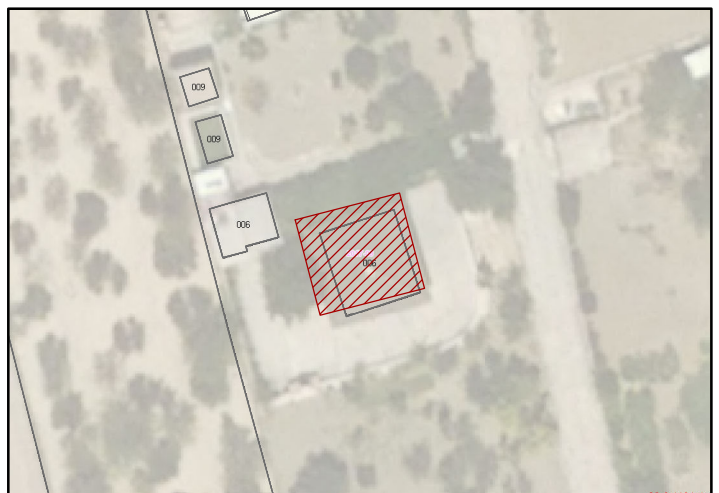
FOTO AÉREA



CONDICIONES AMBIENTALES

SUMINISTRO DE AGUA	SI
VERTIDO	SI
RESIDUOS	NO
RUIDOS	
OLORES	NO
MOVIMIENTO DE TIERRAS	SI
OTROS	
AFECCIONES AMBIENTALES	
Habitats Naturales.	RED Natura 2000.Monte preservado

CARTOGRAFÍA CATASTRAL






DATOS GENERALES

POLIGONO	6
PARCELA	216
REF. CATASTRAL	28012B006001260000OZ
COORDENADAS UTM	X 478252,93 Y 4480559,51
SUPERFICIE PARCELA	45.084 m ² s
URB. ILEGAL (LEY 9/1985)	SI
CLASE DE SUELO	No urbanizable protegido
ESPACIO NAT. PROTEGIDO	

FOTOGRAFÍA



EDIFICACIÓN

SUPERFICIE CONSTRUIDA	14,7 m ² c
NUMERO DE PLANTAS	1
OCUPACIÓN	m ² s
USO	Residencial
TIPOLOGIA	Unifamiliar
ESTADO CONSERVACION	BUENO
FECHA CONSTRUCCION	2011
AUTORIZACIONES	NO

DESCRIPCION

Vivienda unifamiliar de una planta, de muros de piedra y cubierta a dos aguas de teja roja.

REGULACION URBANISTICA PARTICULAR

CONDICIONES AMBIENTALES

SUMINISTRO DE AGUA	SI
VERTIDO	SI
RESIDUOS	NO
RUIDOS	
OLORES	NO
MOVIMIENTO DE TIERRAS	SI
OTROS	

AFECCIONES AMBIENTALES

Habitats Naturales. RED Natura 2000. Monte preservado

FOTO AÉREA



CARTOGRAFÍA CATASTRAL






DATOS GENERALES

POLIGONO	1
PARCELA	7
REF. CATASTRAL	28012B00100007000000
COORDENADAS UTM	X 475254,83
	Y 4479808,42
SUPERFICIE PARCELA	18.956 m ² s
URB. ILEGAL (LEY 9/1985)	NO
CLASE DE SUELO	No urbanizable comun
ESPACIO NAT. PROTEGIDO	

FOTOGRAFÍA



EDIFICACIÓN

SUPERFICIE CONSTRUIDA	428,28 m ² c
NUMERO DE PLANTAS	1
OCUPACIÓN	m ² s
USO	Agropecuario
TIPOLOGIA	Edificacion comercial.
ESTADO CONSERVACION	BUENO
FECHA CONSTRUCCION	2011
AUTORIZACIONES	NO
DESCRIPCION	Edificación dedicada a vivero de fachadas enfoscada y pintadas de blanco, y cubierta dos aguas con teja curva roja en edificación principal. Edificaciones secundarias abiertas de estructura metálica y cubiertas y cerramientos
REGULACION URBANISTICA PARTICULAR	

FOTO AÉREA



CONDICIONES AMBIENTALES

SUMINISTRO DE AGUA	SI
VERTIDO	SI
RESIDUOS	NO
RUIDOS	
OLORES	NO
MOVIMIENTO DE TIERRAS	NO
OTROS	
AFECCIONES AMBIENTALES	
Carreteras CAM Afecciones y Servidumbres.	

CARTOGRAFÍA CATASTRAL






DATOS GENERALES

POLIGONO	8
PARCELA	5186
REF. CATASTRAL	28012B008051860000J
COORDENADAS UTM	X 476092,74
	Y 4479618,06
SUPERFICIE PARCELA	7.714 m ² s
URB. ILEGAL (LEY 9/1985)	NO
CLASE DE SUELO	No urbanizable comun
ESPACIO NAT. PROTEGIDO	

FOTOGRAFÍA



EDIFICACIÓN

SUPERFICIE CONSTRUIDA	28,97 m ² c
NUMERO DE PLANTAS	1
OCUPACIÓN	m ² s
USO	Agropecuario
TIPOLOGIA	
ESTADO CONSERVACION	
FECHA CONSTRUCCION	2006
AUTORIZACIONES	NO
DESCRIPCION	

REGULACION URBANISTICA PARTICULAR

--

FOTO AÉREA



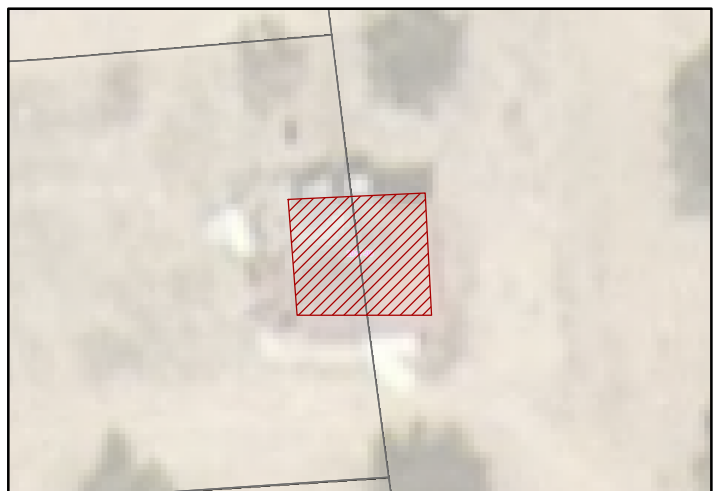
CONDICIONES AMBIENTALES

SUMINISTRO DE AGUA	SI
VERTIDO	si
RESIDUOS	NO
RUIDOS	
OLORES	NO
MOVIMIENTO DE TIERRAS	NO
OTROS	
AFECCIONES AMBIENTALES	

Ferrocarriil

--

CARTOGRAFÍA CATASTRAL






DATOS GENERALES

POLIGONO	
PARCELA	
REF. CATASTRAL	28012B003050020000OL
COORDENADAS UTM	X 476395,19
	Y 4480330,03
SUPERFICIE PARCELA	m ² s
URB. ILEGAL (LEY 9/1985)	
CLASE DE SUELO	No urbanizable protegido
ESPACIO NAT. PROTEGIDO	

FOTOGRAFÍA



EDIFICACIÓN

SUPERFICIE CONSTRUIDA	25,57 m ² c
NUMERO DE PLANTAS	1
OCUPACIÓN	m ² s
USO	Agropecuario
TIPOLOGIA	
ESTADO CONSERVACION	
FECHA CONSTRUCCION	2011
AUTORIZACIONES	
DESCRIPCION	

FOTO AÉREA

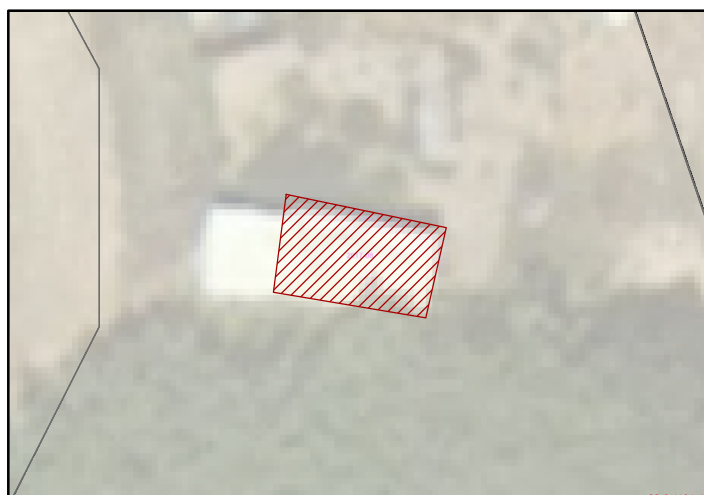


REGULACION URBANISTICA PARTICULAR

CONDICIONES AMBIENTALES

SUMINISTRO DE AGUA	
VERTIDO	
RESIDUOS	
RUIDOS	
OLORES	
MOVIMIENTO DE TIERRAS	
OTROS	
AFECCIONES AMBIENTALES	

CARTOGRAFÍA CATASTRAL






DATOS GENERALES

POLIGONO	3
PARCELA	92
REF. CATASTRAL	28012B00300092000000
COORDENADAS UTM	X 476395,77
	Y 4480839,65
SUPERFICIE PARCELA	23.048 m ² s
URB. ILEGAL (LEY 9/1985)	NO
CLASE DE SUELO	No urbanizable protegido
ESPACIO NAT. PROTEGIDO	

FOTOGRAFÍA



EDIFICACIÓN

SUPERFICIE CONSTRUIDA	37,33 m ² c
NUMERO DE PLANTAS	1
OCUPACIÓN	m ² s
USO	Agropecuario
TIPOLOGIA	
ESTADO CONSERVACION	
FECHA CONSTRUCCION	2006
AUTORIZACIONES	NO
DESCRIPCION	

FOTO AÉREA



REGULACION URBANISTICA PARTICULAR

CONDICIONES AMBIENTALES

SUMINISTRO DE AGUA	
VERTIDO	
RESIDUOS	
RUIDOS	
OLORES	
MOVIMIENTO DE TIERRAS	
OTROS	
AFECCIONES AMBIENTALES	

Terrenos Forestales. Anexo Ley 16/1995
CAMeteras

CARTOGRAFÍA CATASTRAL






DATOS GENERALES

POLIGONO	3
PARCELA	77
REF. CATASTRAL	28012B003000770000OB
COORDENADAS UTM	X 476088,18 Y 4480970,37
SUPERFICIE PARCELA	29.058 m ² s
URB. ILEGAL (LEY 9/1985)	NO
CLASE DE SUELO	No urbanizable protegido
ESPACIO NAT. PROTEGIDO	

FOTOGRAFÍA



EDIFICACIÓN

SUPERFICIE CONSTRUIDA	298,95 m ² c
NUMERO DE PLANTAS	1
OCUPACIÓN	m ² s
USO	Agropecuario
TIPOLOGIA	Deportivo
ESTADO CONSERVACION	BUENO
FECHA CONSTRUCCION	2011
AUTORIZACIONES	NO
DESCRIPCION	Naves ganaderas de fábrica de bloque de hormigón y cubieras de chapa plegada color verde.
REGULACION URBANISTICA PARTICULAR	


FOTO AÉREA



CONDICIONES AMBIENTALES

SUMINISTRO DE AGUA	SI
VERTIDO	SI
RESIDUOS	NO
RUIDOS	
OLORES	NO
MOVIMIENTO DE TIERRAS	SI
OTROS	
AFECCIONES AMBIENTALES	
Terrenos Forestales. Anexo Ley 16/1995	
Afectaciones	

CARTOGRAFÍA CATASTRAL






DATOS GENERALES

POLIGONO	6
PARCELA	126
REF. CATASTRAL	
COORDENADAS UTM	X 478273,266221
	Y 4480446,24176
SUPERFICIE PARCELA	45.084 m ² s
URB. ILEGAL (LEY 9/1985)	NO
CLASE DE SUELO	No urbanizable protegido
ESPACIO NAT. PROTEGIDO	

FOTOGRAFÍA



EDIFICACIÓN

SUPERFICIE CONSTRUIDA	159 m ² c
NUMERO DE PLANTAS	1
OCUPACIÓN	m ² s
USO	Residencial
TIPOLOGIA	Agrícola
ESTADO CONSERVACION	BUENO
FECHA CONSTRUCCION	2011
AUTORIZACIONES	NO
DESCRIPCION	

FOTO AÉREA



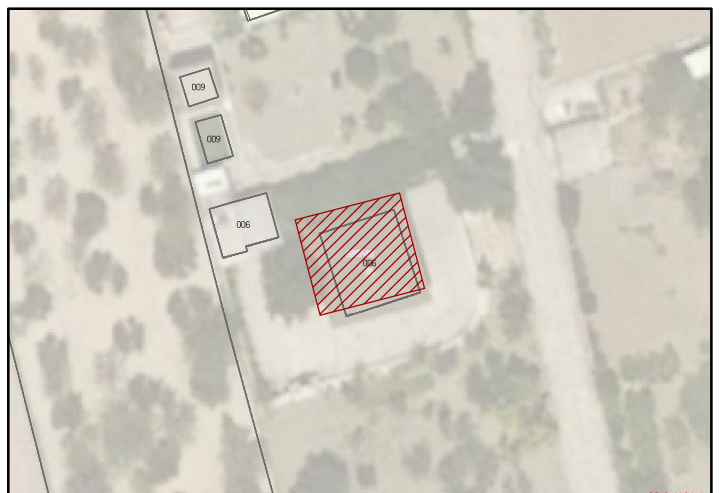
REGULACION URBANISTICA PARTICULAR

CONDICIONES AMBIENTALES

SUMINISTRO DE AGUA	SI
VERTIDO	SI
RESIDUOS	NO
RUIDOS	
OLORES	NO
MOVIMIENTO DE TIERRAS	SI
OTROS	
AFECCIONES AMBIENTALES	

Habitats Naturales. RED Natura 2000. Monte preservado

CARTOGRAFÍA CATASTRAL






DATOS GENERALES

POLIGONO	6
PARCELA	126
REF. CATASTRAL	
COORDENADAS UTM	X 478252,930568
	Y 4480559,51214
SUPERFICIE PARCELA	45.084 m ² s
URB. ILEGAL (LEY 9/1985)	NO
CLASE DE SUELO	No urbanizable protegido
ESPACIO NAT. PROTEGIDO	

FOTOGRAFÍA



EDIFICACIÓN

SUPERFICIE CONSTRUIDA	0 m ² c
NUMERO DE PLANTAS	1
OCUPACIÓN	m ² s
USO	Agropecuario
TIPOLOGIA	Deportivo
ESTADO CONSERVACION	BUENO
FECHA CONSTRUCCION	2011
AUTORIZACIONES	NO
DESCRIPCION	

FOTO AÉREA



REGULACION URBANISTICA PARTICULAR

CONDICIONES AMBIENTALES

SUMINISTRO DE AGUA	SI
VERTIDO	SI
RESIDUOS	NO
RUIDOS	
OLORES	NO
MOVIMIENTO DE TIERRAS	SI
OTROS	
AFECCIONES AMBIENTALES	

Habitats Naturales. RED Natura 2000. Monte preservado

CARTOGRAFÍA CATASTRAL






DATOS GENERALES

POLIGONO	3
PARCELA	77
REF. CATASTRAL	
COORDENADAS UTM	X 476094,57725
	Y 4480974,8426
SUPERFICIE PARCELA	29.058 m ² s
URB. ILEGAL (LEY 9/1985)	NO
CLASE DE SUELO	No urbanizable comun
ESPACIO NAT. PROTEGIDO	

FOTOGRAFÍA



EDIFICACIÓN

SUPERFICIE CONSTRUIDA	0 m ² c
NUMERO DE PLANTAS	1
OCUPACIÓN	m ² s
USO	Agropecuario
TIPOLOGIA	
ESTADO CONSERVACION	BUENO
FECHA CONSTRUCCION	2011
AUTORIZACIONES	NO
DESCRIPCION	Naves ganaderas de fábrica de bloque de hormigón y cubiertas de chapa plegada color verde.
REGULACION URBANISTICA PARTICULAR	


FOTO AÉREA



CONDICIONES AMBIENTALES

SUMINISTRO DE AGUA	SI
VERTIDO	SI
RESIDUOS	NO
RUIDOS	
OLORES	NO
MOVIMIENTO DE TIERRAS	SI
OTROS	
AFECCIONES AMBIENTALES	
Terrenos Forestales. Anexo Ley 16/1995	
Afectaciones	

CARTOGRAFÍA CATASTRAL






DATOS GENERALES

POLIGONO	<input type="text"/>
PARCELA	<input type="text"/>
REF. CATASTRAL	<input type="text"/>
COORDENADAS UTM	X 478135,780251
	Y 4480194,82767
SUPERFICIE PARCELA	m²s
URB. ILEGAL (LEY 9/1985)	
CLASE DE SUELO	Suelo No Urbanizable
ESPACIO NAT. PROTEGIDO	<input type="text"/>

FOTOGRAFÍA



EDIFICACIÓN

SUPERFICIE CONSTRUIDA	0 m²c
NUMERO DE PLANTAS	1
OCUPACIÓN	m²s
USO	Agropecuario
TIPOLOGIA	
ESTADO CONSERVACION	
FECHA CONSTRUCCION	2011
AUTORIZACIONES	
DESCRIPCION	

REGULACION URBANISTICA PARTICULAR

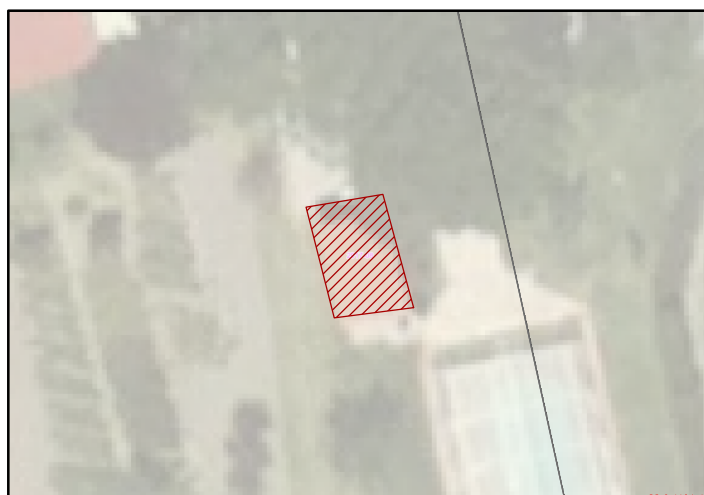
CONDICIONES AMBIENTALES

SUMINISTRO DE AGUA	<input type="text"/>
VERTIDO	
RESIDUOS	
RUIDOS	
OLORES	
MOVIMIENTO DE TIERRAS	
OTROS	
AFECCIONES AMBIENTALES	

FOTO AÉREA



CARTOGRAFÍA CATASTRAL






DATOS GENERALES

POLIGONO	<input type="text"/>
PARCELA	<input type="text"/>
REF. CATASTRAL	<input type="text"/>
COORDENADAS UTM	X 478119,431771
	Y 4480158,8065
SUPERFICIE PARCELA	m²s
URB. ILEGAL (LEY 9/1985)	
CLASE DE SUELO	Suelo No Urbanizable
ESPACIO NAT. PROTEGIDO	<input type="text"/>

FOTOGRAFÍA



EDIFICACIÓN


SUPERFICIE CONSTRUIDA	0 m²c
NUMERO DE PLANTAS	1
OCUPACIÓN	m²s
USO	Agropecuario
TIPOLOGIA	
ESTADO CONSERVACION	
FECHA CONSTRUCCION	2011
AUTORIZACIONES	
DESCRIPCION	

REGULACION URBANISTICA PARTICULAR

CONDICIONES AMBIENTALES

SUMINISTRO DE AGUA	<input type="text"/>
VERTIDO	
RESIDUOS	
RUIDOS	
OLORES	
MOVIMIENTO DE TIERRAS	
OTROS	
AFECCIONES AMBIENTALES	

FOTO AÉREA



CARTOGRAFÍA CATASTRAL






DATOS GENERALES

POLIGONO	<input type="text"/>
PARCELA	<input type="text"/>
REF. CATASTRAL	<input type="text"/>
COORDENADAS UTM	X 478148,200615
	Y 4480176,82599
SUPERFICIE PARCELA	m²s
URB. ILEGAL (LEY 9/1985)	
CLASE DE SUELO	Suelo No Urbanizable
ESPACIO NAT. PROTEGIDO	<input type="text"/>

FOTOGRAFÍA



EDIFICACIÓN


SUPERFICIE CONSTRUIDA	0 m²c
NUMERO DE PLANTAS	1
OCUPACIÓN	m²s
USO	Agropecuario
TIPOLOGIA	
ESTADO CONSERVACION	
FECHA CONSTRUCCION	2011
AUTORIZACIONES	
DESCRIPCION	

REGULACION URBANISTICA PARTICULAR

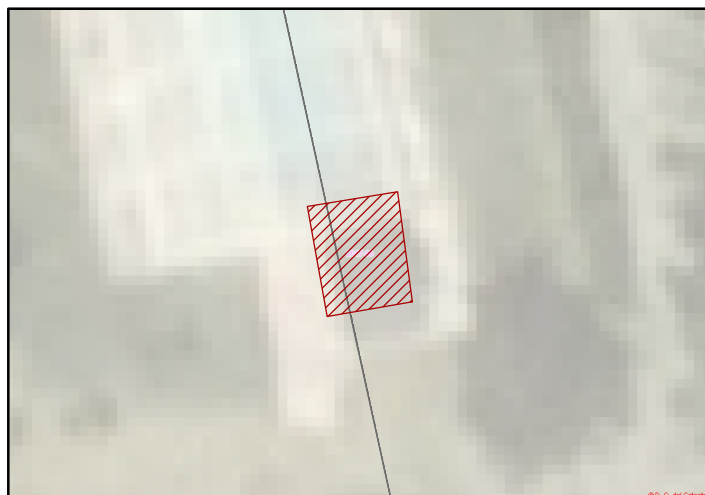
CONDICIONES AMBIENTALES

SUMINISTRO DE AGUA	<input type="text"/>
VERTIDO	
RESIDUOS	
RUIDOS	
OLORES	
MOVIMIENTO DE TIERRAS	
OTROS	
AFECCIONES AMBIENTALES	

FOTO AÉREA



CARTOGRAFÍA CATASTRAL





DATOS GENERALES

POLIGONO	1
PARCELA	7
REF. CATASTRAL	
COORDENADAS UTM	X 475254,8255
	Y 4479808,42085
SUPERFICIE PARCELA	18.956 m ² s
URB. ILEGAL (LEY 9/1985)	NO
CLASE DE SUELO	No urbanizable comun
ESPACIO NAT. PROTEGIDO	

FOTOGRAFÍA



EDIFICACIÓN

SUPERFICIE CONSTRUIDA	555,35 m ² c
NUMERO DE PLANTAS	1
OCUPACIÓN	m ² s
USO	Agropecuario
TIPOLOGIA	Edificacion comercial.
ESTADO CONSERVACION	BUENO
FECHA CONSTRUCCION	2011
AUTORIZACIONES	NO
DESCRIPCION	Edificación dedicada a vivero de fachadas enfoscada y pintadas de blanco, y cubierta dos aguas con teja curva roja en edificación principal. Edificaciones secundarias abiertas de estructura metálica y cubiertas y cerramientos
REGULACION URBANISTICA PARTICULAR	

FOTO AÉREA



CONDICIONES AMBIENTALES

SUMINISTRO DE AGUA	SI
VERTIDO	SI
RESIDUOS	NO
RUIDOS	
OLORES	NO
MOVIMIENTO DE TIERRAS	NO
OTROS	
AFECCIONES AMBIENTALES	
 dominio público de Carretera. Afecciones y Servidumbres.	

CARTOGRAFÍA CATASTRAL






DATOS GENERALES

POLIGONO	<input type="text"/>
PARCELA	<input type="text"/>
REF. CATASTRAL	<input type="text"/>
COORDENADAS UTM	X 476395,185745
	Y 4480330,02592
SUPERFICIE PARCELA	m²s
URB. ILEGAL (LEY 9/1985)	<input type="text"/>
CLASE DE SUELO	Suelo No Urbanizable
ESPACIO NAT. PROTEGIDO	<input type="text"/>


FOTOGRAFÍA



EDIFICACIÓN

SUPERFICIE CONSTRUIDA	0 m²c
NUMERO DE PLANTAS	1
OCUPACIÓN	m²s
USO	Agropecuario
TIPOLOGIA	<input type="text"/>
ESTADO CONSERVACION	<input type="text"/>
FECHA CONSTRUCCION	2011
AUTORIZACIONES	<input type="text"/>
DESCRIPCION	<input type="text"/>

FOTO AÉREA



REGULACION URBANISTICA PARTICULAR

CONDICIONES AMBIENTALES

SUMINISTRO DE AGUA	<input type="text"/>
VERTIDO	<input type="text"/>
RESIDUOS	<input type="text"/>
RUIDOS	<input type="text"/>
OLORES	<input type="text"/>
MOVIMIENTO DE TIERRAS	<input type="text"/>
OTROS	<input type="text"/>
AFECCIONES AMBIENTALES	<input type="text"/>

CARTOGRAFÍA CATASTRAL






DATOS GENERALES

POLIGONO	11
PARCELA	307
REF. CATASTRAL	
COORDENADAS UTM	X 478419,91155
	Y 4479027,0995
SUPERFICIE PARCELA	22.049 m ² s
URB. ILEGAL (LEY 9/1985)	NO
CLASE DE SUELO	No urbanizable comun/ No
ESPACIO NAT. PROTEGIDO	

FOTOGRAFÍA



EDIFICACIÓN

SUPERFICIE CONSTRUIDA	47,14 m ² c
NUMERO DE PLANTAS	1
OCUPACIÓN	m ² s
USO	Agropecuario
TIPOLOGIA	Centro rehabilitación
ESTADO CONSERVACION	BUENO
FECHA CONSTRUCCION	2011
AUTORIZACIONES	NO
DESCRIPCION	Edificaciones de centro de rehabilitación drogodependencia. Naves de una planta con fachada enfoscada y pintada en blanco, cubiertas a dos aguas ligera.
REGULACION URBANISTICA PARTICULAR	

FOTO AÉREA



CONDICIONES AMBIENTALES

SUMINISTRO DE AGUA	SI
VERTIDO	SI
RESIDUOS	NO
RUIDOS	
OLORES	NO
MOVIMIENTO DE TIERRAS	NO
OTROS	
AFECCIONES AMBIENTALES	
Terrenos Forestales.	Anexo Ley 16/1995
Gasoducto	

CARTOGRAFÍA CATASTRAL






DATOS GENERALES

POLIGONO	6
PARCELA	120
REF. CATASTRAL	
COORDENADAS UTM	X 477564,3467
	Y 4480143,39725
SUPERFICIE PARCELA	18.839 m ² s
URB. ILEGAL (LEY 9/1985)	SI
CLASE DE SUELO	No urbanizable protegido
ESPACIO NAT. PROTEGIDO	

FOTOGRAFÍA



EDIFICACIÓN

SUPERFICIE CONSTRUIDA	26,57 m ² c
NUMERO DE PLANTAS	1
OCUPACIÓN	m ² s
USO	Agropecuario
TIPOLOGIA	Nave agrícola
ESTADO CONSERVACION	BUENO
FECHA CONSTRUCCION	2011
AUTORIZACIONES	NO
DESCRIPCION	Nave industrial de fachada de bloque de hormigón y cubierta a dos aguas de chapa plegada
REGULACION URBANISTICA PARTICULAR	

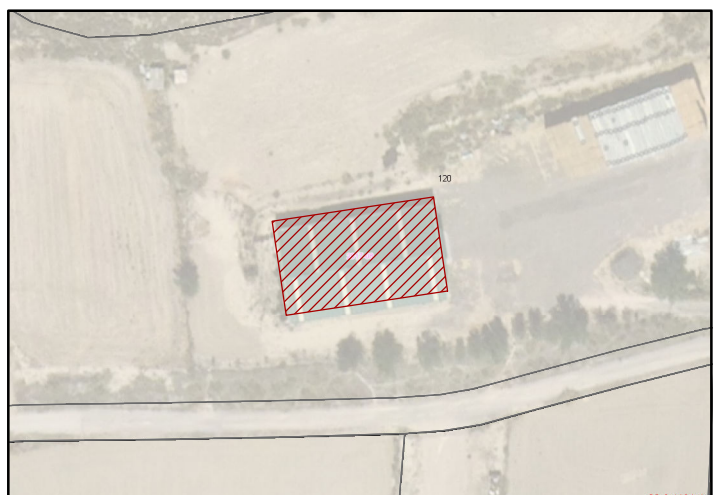
FOTO AÉREA



CONDICIONES AMBIENTALES

SUMINISTRO DE AGUA	SI
VERTIDO	SI
RESIDUOS	NO
RUIDOS	
OLORES	NO
MOVIMIENTO DE TIERRAS	SI
OTROS	
AFECCIONES AMBIENTALES	
Terrenos Forestales. Anexo Ley 16/1995	
Vasurarias	

CARTOGRAFÍA CATASTRAL






DATOS GENERALES

POLIGONO	6
PARCELA	120
REF. CATASTRAL	
COORDENADAS UTM	X 477654,296493
	Y 4480186,91197
SUPERFICIE PARCELA	18.839 m ² s
URB. ILEGAL (LEY 9/1985)	SI
CLASE DE SUELO	No urbanizable protegido
ESPACIO NAT. PROTEGIDO	

FOTOGRAFÍA



EDIFICACIÓN

SUPERFICIE CONSTRUIDA	26,57 m ² c
NUMERO DE PLANTAS	1
OCUPACIÓN	m ² s
USO	Agropecuario
TIPOLOGIA	Nave agrícola
ESTADO CONSERVACION	BUENO
FECHA CONSTRUCCION	2011
AUTORIZACIONES	NO
DESCRIPCION	Nave industrial de fachada de bloque de hormigón y cubierta a dos aguas de chapa plegada
REGULACION URBANISTICA PARTICULAR	

FOTO AÉREA



CONDICIONES AMBIENTALES

SUMINISTRO DE AGUA	SI
VERTIDO	SI
RESIDUOS	NO
RUIDOS	
OLORES	NO
MOVIMIENTO DE TIERRAS	SI
OTROS	
AFECCIONES AMBIENTALES	
Terrenos Forestales. Anexo Ley 16/1995	
Reservadas	

CARTOGRAFÍA CATASTRAL






DATOS GENERALES

POLIGONO	<input type="text"/>
PARCELA	<input type="text"/>
REF. CATASTRAL	<input type="text"/>
COORDENADAS UTM	X 476104,896073
	Y 4481005,65557
SUPERFICIE PARCELA	m²s
URB. ILEGAL (LEY 9/1985)	
CLASE DE SUELO	No urbanizable comun
ESPACIO NAT. PROTEGIDO	<input type="text"/>

FOTOGRAFÍA



EDIFICACIÓN

SUPERFICIE CONSTRUIDA	0 m²c
NUMERO DE PLANTAS	0
OCUPACIÓN	m²s
USO	Agropecuario
TIPOLOGIA	
ESTADO CONSERVACION	
FECHA CONSTRUCCION	2011
AUTORIZACIONES	
DESCRIPCION	

FOTO AÉREA

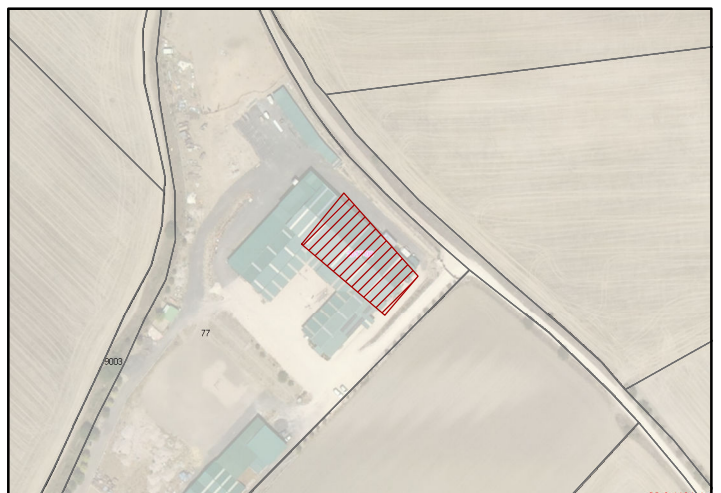


REGULACION URBANISTICA PARTICULAR

CONDICIONES AMBIENTALES

SUMINISTRO DE AGUA	<input type="text"/>
VERTIDO	
RESIDUOS	
RUIDOS	
OLORES	
MOVIMIENTO DE TIERRAS	
OTROS	
AFECCIONES AMBIENTALES	

CARTOGRAFÍA CATASTRAL



DATOS GENERALES

POLIGONO	3
PARCELA	77
REF. CATASTRAL	28012B003000770000OB
COORDENADAS UTM	X 476061,024252 Y 4481004,02045
SUPERFICIE PARCELA	29.058 m ² s
URB. ILEGAL (LEY 9/1985)	NO
CLASE DE SUELO	No urbanizable protegido
ESPACIO NAT. PROTEGIDO	

FOTOGRAFÍA



EDIFICACIÓN

SUPERFICIE CONSTRUIDA	0 m ² c
NUMERO DE PLANTAS	0
OCUPACIÓN	m ² s
USO	Agropecuario
TIPOLOGIA	Deportivo
ESTADO CONSERVACION	BUENO
FECHA CONSTRUCCION	2014
AUTORIZACIONES	NO
DESCRIPCION	Naves ganaderas de fábrica de bloque de hormigón y cubiertas de chapa plegada color verde.
REGULACION URBANISTICA PARTICULAR	

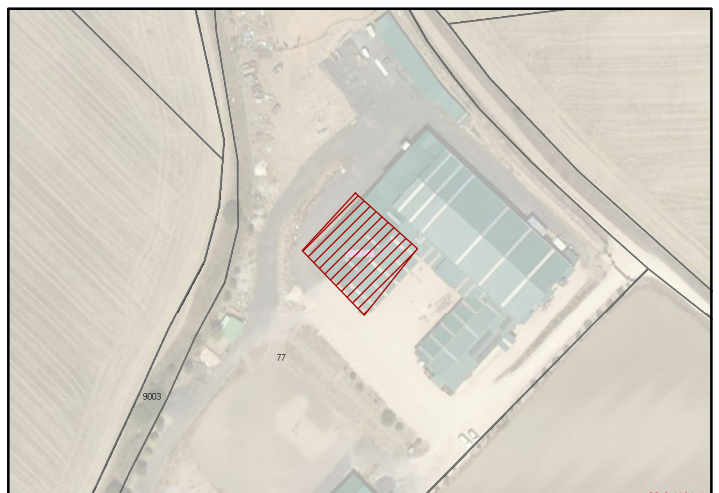
FOTO AÉREA



CONDICIONES AMBIENTALES

SUMINISTRO DE AGUA	SI
VERTIDO	SI
RESIDUOS	NO
RUIDOS	
OLORES	NO
MOVIMIENTO DE TIERRAS	SI
OTROS	
AFECCIONES AMBIENTALES	
Terrenos Forestales. Anexo Ley 16/1995	
Afectaciones	

CARTOGRAFÍA CATASTRAL





DATOS GENERALES

POLIGONO	3
PARCELA	77
REF. CATASTRAL	28012B003000770000OB
COORDENADAS UTM	X 476061,726674
	Y 4480919,9795
SUPERFICIE PARCELA	29.058 m ² s
URB. ILEGAL (LEY 9/1985)	NO
CLASE DE SUELO	No urbanizable protegido
ESPACIO NAT. PROTEGIDO	

FOTOGRAFÍA



EDIFICACIÓN

SUPERFICIE CONSTRUIDA	0 m ² c
NUMERO DE PLANTAS	0
OCUPACIÓN	m ² s
USO	Agropecuario
TIPOLOGIA	Deportivo
ESTADO CONSERVACION	BUENO
FECHA CONSTRUCCION	2014
AUTORIZACIONES	NO

DESCRIPCION

Naves ganaderas de fábrica de bloque de hormigón y cubiertas de chapa plegada color verde.

REGULACION URBANISTICA PARTICULAR

CONDICIONES AMBIENTALES

SUMINISTRO DE AGUA	SI
VERTIDO	SI
RESIDUOS	NO
RUIDOS	
OLORES	NO
MOVIMIENTO DE TIERRAS	SI
OTROS	

AFECCIONES AMBIENTALES

Terrenos Forestales. Anexo Ley 16/1995
Afecaciones

FOTO AÉREA



CARTOGRAFÍA CATASTRAL





DATOS GENERALES

POLIGONO	3
PARCELA	77
REF. CATASTRAL	28012B003000770000OB
COORDENADAS UTM	X 476031,455509
	Y 4480890,61199
SUPERFICIE PARCELA	29.058 m ² s
URB. ILEGAL (LEY 9/1985)	NO
CLASE DE SUELO	No urbanizable protegido
ESPACIO NAT. PROTEGIDO	

FOTOGRAFÍA



EDIFICACIÓN

SUPERFICIE CONSTRUIDA	0 m ² c
NUMERO DE PLANTAS	0
OCUPACIÓN	m ² s
USO	Agropecuario
TIPOLOGIA	Deportivo
ESTADO CONSERVACION	BUENO
FECHA CONSTRUCCION	2014
AUTORIZACIONES	NO
DESCRIPCION	Naves ganaderas de fábrica de bloque de hormigón y cubiertas de chapa plegada color verde.
REGULACION URBANISTICA PARTICULAR	

FOTO AÉREA



CONDICIONES AMBIENTALES

SUMINISTRO DE AGUA	SI
VERTIDO	SI
RESIDUOS	NO
RUIDOS	
OLORES	NO
MOVIMIENTO DE TIERRAS	SI
OTROS	
AFECCIONES AMBIENTALES	
Terrenos Forestales. Anexo Ley 16/1995	
Afectaciones	

CARTOGRAFÍA CATASTRAL





DATOS GENERALES

POLIGONO	
PARCELA	77
REF. CATASTRAL	
COORDENADAS UTM	X 475938,908008
	Y 4480841,47216
SUPERFICIE PARCELA	29.058 m ² s
URB. ILEGAL (LEY 9/1985)	NO
CLASE DE SUELO	No urbanizable protegido
ESPACIO NAT. PROTEGIDO	

FOTOGRAFÍA



EDIFICACIÓN

SUPERFICIE CONSTRUIDA	0 m ² c
NUMERO DE PLANTAS	0
OCUPACIÓN	m ² s
USO	Agropecuario
TIPOLOGIA	Deportivo
ESTADO CONSERVACION	BUENO
FECHA CONSTRUCCION	2011
AUTORIZACIONES	NO

DESCRIPCION

Naves ganaderas de fábrica de bloque de hormigón y cubiertas de chapa plegada color verde.

REGULACION URBANISTICA PARTICULAR

CONDICIONES AMBIENTALES

SUMINISTRO DE AGUA	SI
VERTIDO	SI
RESIDUOS	NO
RUIDOS	
OLORES	NO
MOVIMIENTO DE TIERRAS	SI
OTROS	

AFECCIONES AMBIENTALES

Terrenos Forestales. Anexo Ley 16/1995
 Afecaciones

FOTO AÉREA



CARTOGRAFÍA CATASTRAL





DATOS GENERALES

POLIGONO	
PARCELA	77
REF. CATASTRAL	
COORDENADAS UTM	X 475974,899196
	Y 4480878,98183
SUPERFICIE PARCELA	29.058 m ² s
URB. ILEGAL (LEY 9/1985)	NO
CLASE DE SUELO	No urbanizable protegido
ESPACIO NAT. PROTEGIDO	

FOTOGRAFÍA



EDIFICACIÓN

SUPERFICIE CONSTRUIDA	0 m ² c
NUMERO DE PLANTAS	0
OCUPACIÓN	m ² s
USO	Agropecuario
TIPOLOGIA	Deportivo
ESTADO CONSERVACION	BUENO
FECHA CONSTRUCCION	2011
AUTORIZACIONES	NO
DESCRIPCION	Naves ganaderas de fábrica de bloque de hormigón y cubiertas de chapa plegada color verde.
REGULACION URBANISTICA PARTICULAR	

FOTO AÉREA



CONDICIONES AMBIENTALES

SUMINISTRO DE AGUA	SI
VERTIDO	SI
RESIDUOS	NO
RUIDOS	
OLORES	NO
MOVIMIENTO DE TIERRAS	SI
OTROS	
AFECCIONES AMBIENTALES	
Terrenos Forestales. Anexo Ley 16/1995	
Afectaciones	

CARTOGRAFÍA CATASTRAL






DATOS GENERALES

POLIGONO	
PARCELA	
REF. CATASTRAL	
COORDENADAS UTM	X 478238,699272
	Y 4480545,08564
SUPERFICIE PARCELA	m ² s
URB. ILEGAL (LEY 9/1985)	NO
CLASE DE SUELO	No urbanizable protegido
ESPACIO NAT. PROTEGIDO	

FOTOGRAFÍA



EDIFICACIÓN

SUPERFICIE CONSTRUIDA	61 m²c
NUMERO DE PLANTAS	1
OCUPACIÓN	m ² s
USO	Residencial
TIPOLOGIA	Residencial
ESTADO CONSERVACION	BUENO
FECHA CONSTRUCCION	1991
AUTORIZACIONES	NO
DESCRIPCION	Vivienda de muro enfoscado y pintado en blanco, con cubierta de teja plana con un agua.
REGULACION URBANISTICA PARTICULAR	

FOTO AÉREA



CONDICIONES AMBIENTALES

SUMINISTRO DE AGUA	SI
VERTIDO	SI
RESIDUOS	NO
RUIDOS	
OLORES	NO
MOVIMIENTO DE TIERRAS	SI
OTROS	
AFECCIONES AMBIENTALES	
Habitats Naturales. RED Natura 2000. Monte preservado	

CARTOGRAFÍA CATASTRAL





DATOS GENERALES

POLIGONO	
PARCELA	
REF. CATASTRAL	
COORDENADAS UTM	X 478273,626145
	Y 4480404,02427
SUPERFICIE PARCELA	m ² s
URB. ILEGAL (LEY 9/1985)	NO
CLASE DE SUELO	No urbanizable protegido
ESPACIO NAT. PROTEGIDO	

FOTOGRAFÍA



EDIFICACIÓN

SUPERFICIE CONSTRUIDA	140 m²c
NUMERO DE PLANTAS	1
OCUPACIÓN	m ² s
USO	Residencial
TIPOLOGIA	Residencial
ESTADO CONSERVACION	BUENO
FECHA CONSTRUCCION	1991
AUTORIZACIONES	NO

DESCRIPCION

Vivienda de una planta con porche. Muros pintados en blanco y cubierta a dos aguas de teja curva. Zócalo de azulejería.

REGULACION URBANISTICA PARTICULAR

CONDICIONES AMBIENTALES

SUMINISTRO DE AGUA	SI
VERTIDO	SI
RESIDUOS	NO
RUIDOS	
OLORES	NO
MOVIMIENTO DE TIERRAS	SI
OTROS	

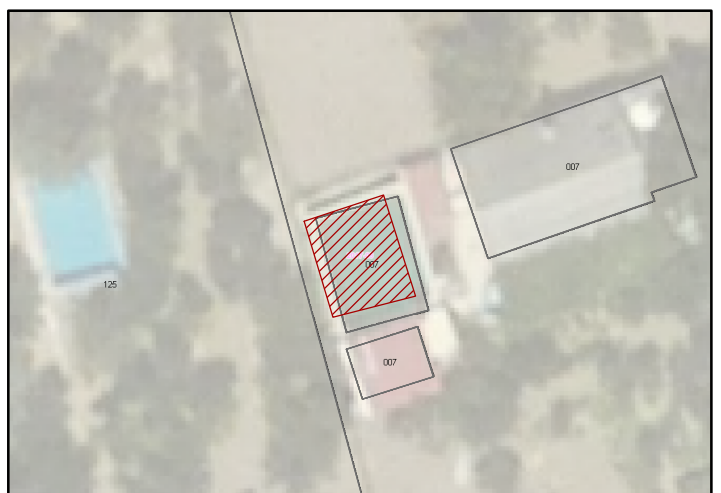
AFECCIONES AMBIENTALES

Habitats Naturales. RED Natura 2000. Monte preservado

FOTO AÉREA



CARTOGRAFÍA CATASTRAL





DATOS GENERALES

POLIGONO	6
PARCELA	125
REF. CATASTRAL	
COORDENADAS UTM	X 478256,573132
	Y 4480405,47919
SUPERFICIE PARCELA	4.539 m ² s
URB. ILEGAL (LEY 9/1985)	NO
CLASE DE SUELO	No urbanizable protegido
ESPACIO NAT. PROTEGIDO	

FOTOGRAFÍA



EDIFICACIÓN

SUPERFICIE CONSTRUIDA	119 m ² c
NUMERO DE PLANTAS	2
OCUPACIÓN	m ² s
USO	Residencial
TIPOLOGIA	Residencial
ESTADO CONSERVACION	BUENO
FECHA CONSTRUCCION	1991
AUTORIZACIONES	NO

DESCRIPCION

Vivienda de una planta con porche. Muros pintados en blanco y cubierta a dos aguas de teja curva.

REGULACION URBANISTICA PARTICULAR

CONDICIONES AMBIENTALES

SUMINISTRO DE AGUA	SI
VERTIDO	SI
RESIDUOS	NO
RUIDOS	
OLORES	NO
MOVIMIENTO DE TIERRAS	SI
OTROS	


AFECCIONES AMBIENTALES

Terrenos Forestales. Anexo Ley 16/1995

FOTO AÉREA



CARTOGRAFÍA CATASTRAL





DATOS GENERALES

POLIGONO	
PARCELA	
REF. CATASTRAL	
COORDENADAS UTM	X 478286,439039
	Y 4480358,47806
SUPERFICIE PARCELA	m ² s
URB. ILEGAL (LEY 9/1985)	NO
CLASE DE SUELO	No urbanizable protegido
ESPACIO NAT. PROTEGIDO	

FOTOGRAFÍA



EDIFICACIÓN

SUPERFICIE CONSTRUIDA	0 m²c
NUMERO DE PLANTAS	0
OCUPACIÓN	m ² s
USO	Residencial
TIPOLOGIA	Residencial
ESTADO CONSERVACION	BUENO
FECHA CONSTRUCCION	1991
AUTORIZACIONES	NO

DESCRIPCION

Vivienda de una planta con porche. Muros pintados en color terracota, con recercado y zócalo en gris. Cubierta a dos aguas de teja plana.

REGULACION URBANISTICA PARTICULAR

CONDICIONES AMBIENTALES

SUMINISTRO DE AGUA	SI
VERTIDO	SI
RESIDUOS	NO
RUIDOS	
OLORES	NO
MOVIMIENTO DE TIERRAS	SI
OTROS	

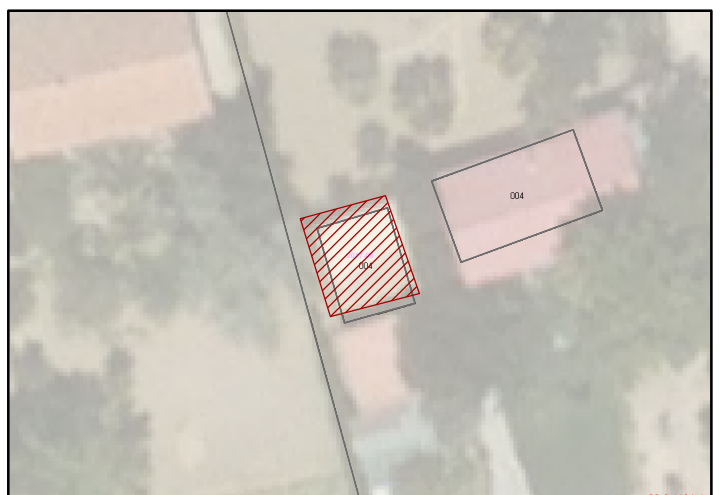
AFECCIONES AMBIENTALES

Terrenos Forestales. Anexo Ley 16/1995

FOTO AÉREA



CARTOGRAFÍA CATASTRAL





DATOS GENERALES

POLIGONO	6
PARCELA	122
REF. CATASTRAL	
COORDENADAS UTM	X 478126,768177
	Y 4480362,95651
SUPERFICIE PARCELA	4.730 m ² s
URB. ILEGAL (LEY 9/1985)	NO
CLASE DE SUELO	No urbanizable protegido
ESPACIO NAT. PROTEGIDO	

FOTOGRAFÍA



EDIFICACIÓN

SUPERFICIE CONSTRUIDA	0 m ² c
NUMERO DE PLANTAS	0
OCUPACIÓN	m ² s
USO	Residencial
TIPOLOGIA	Residencial
ESTADO CONSERVACION	BUENO
FECHA CONSTRUCCION	2001
AUTORIZACIONES	NO

DESCRIPCION

Vivienda de una planta con porche. Muros pintados en blanco y cubierta a cuatro aguas de teja plana.

REGULACION URBANISTICA PARTICULAR

CONDICIONES AMBIENTALES

SUMINISTRO DE AGUA	SI
VERTIDO	SI
RESIDUOS	NO
RUIDOS	
OLORES	NO
MOVIMIENTO DE TIERRAS	SI
OTROS	

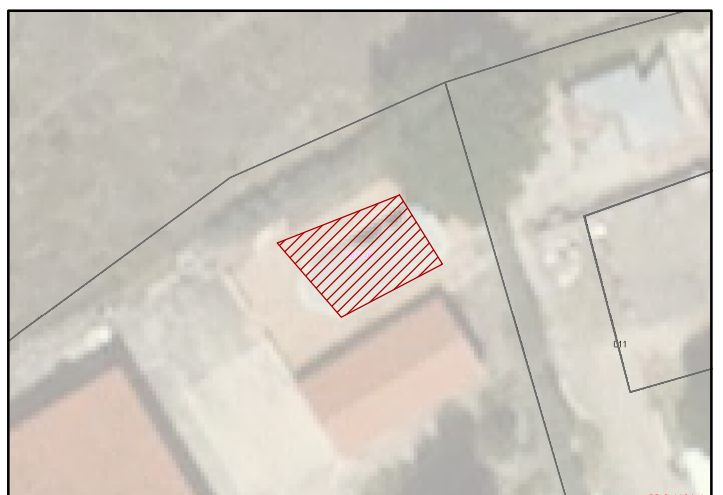
AFECCIONES AMBIENTALES

Terrenos Forestales. Anexo Ley 16/1995

FOTO AÉREA



CARTOGRAFÍA CATASTRAL






DATOS GENERALES

POLIGONO	3
PARCELA	77
REF. CATASTRAL	28012B003000770000OB
COORDENADAS UTM	X 476083,255106
	Y 4481025,71035
SUPERFICIE PARCELA	29.058 m ² s
URB. ILEGAL (LEY 9/1985)	NO
CLASE DE SUELO	No urbanizable protegido
ESPACIO NAT. PROTEGIDO	

FOTOGRAFÍA



EDIFICACIÓN

SUPERFICIE CONSTRUIDA	0 m ² c
NUMERO DE PLANTAS	0
OCUPACIÓN	m ² s
USO	Agropecuario
TIPOLOGIA	Deportivo
ESTADO CONSERVACION	BUENO
FECHA CONSTRUCCION	2014
AUTORIZACIONES	NO
DESCRIPCION	Naves ganaderas de fábrica de bloque de hormigón y cubieras de chapa plegada color verde.
REGULACION URBANISTICA PARTICULAR	


FOTO AÉREA



CONDICIONES AMBIENTALES

SUMINISTRO DE AGUA	SI
VERTIDO	SI
RESIDUOS	NO
RUIDOS	
OLORES	NO
MOVIMIENTO DE TIERRAS	SI
OTROS	
AFECCIONES AMBIENTALES	
Terrenos Forestales. Anexo Ley 16/1995	
Afectaciones	

CARTOGRAFÍA CATASTRAL






DATOS GENERALES

POLIGONO	3
PARCELA	77
REF. CATASTRAL	28012B003000770000OB
COORDENADAS UTM	X 476089,546288
	Y 4480988,09628
SUPERFICIE PARCELA	29.058 m ² s
URB. ILEGAL (LEY 9/1985)	NO
CLASE DE SUELO	No urbanizable protegido
ESPACIO NAT. PROTEGIDO	

FOTOGRAFÍA



EDIFICACIÓN

SUPERFICIE CONSTRUIDA	0 m ² c
NUMERO DE PLANTAS	0
OCUPACIÓN	m ² s
USO	Agropecuario
TIPOLOGIA	Deportivo
ESTADO CONSERVACION	BUENO
FECHA CONSTRUCCION	2014
AUTORIZACIONES	NO
DESCRIPCION	Naves ganaderas de fábrica de bloque de hormigón y cubieras de chapa plegada color verde.
REGULACION URBANISTICA PARTICULAR	

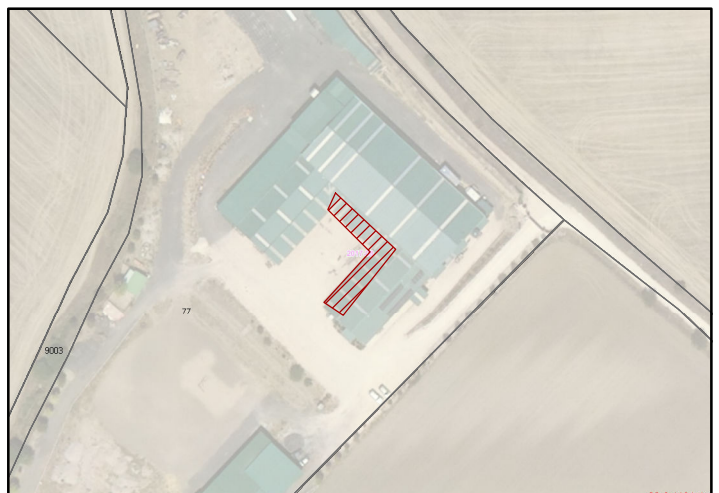
FOTO AÉREA



CONDICIONES AMBIENTALES

SUMINISTRO DE AGUA	SI
VERTIDO	SI
RESIDUOS	NO
RUIDOS	
OLORES	NO
MOVIMIENTO DE TIERRAS	SI
OTROS	
AFECCIONES AMBIENTALES	
Terrenos Forestales. Anexo Ley 16/1995	
Afectaciones	

CARTOGRAFÍA CATASTRAL





DATOS GENERALES

POLIGONO	3
PARCELA	77
REF. CATASTRAL	
COORDENADAS UTM	X 476128,360734
	Y 4481002,88549
SUPERFICIE PARCELA	29.058 m ² s
URB. ILEGAL (LEY 9/1985)	NO
CLASE DE SUELO	No urbanizable protegido
ESPACIO NAT. PROTEGIDO	

FOTOGRAFÍA



EDIFICACIÓN

SUPERFICIE CONSTRUIDA	0 m ² c
NUMERO DE PLANTAS	0
OCUPACIÓN	m ² s
USO	Agropecuario
TIPOLOGIA	Deportivo
ESTADO CONSERVACION	BUENO
FECHA CONSTRUCCION	2014
AUTORIZACIONES	NO
DESCRIPCION	Naves ganaderas de fábrica de bloque de hormigón y cubiertas de chapa plegada color verde.
REGULACION URBANISTICA PARTICULAR	


FOTO AÉREA



CONDICIONES AMBIENTALES

SUMINISTRO DE AGUA	SI
VERTIDO	SI
RESIDUOS	NO
RUIDOS	
OLORES	NO
MOVIMIENTO DE TIERRAS	SI
OTROS	
AFECCIONES AMBIENTALES	
Terrenos Forestales. Anexo Ley 16/1995	
Afectaciones	

CARTOGRAFÍA CATASTRAL






DATOS GENERALES

POLIGONO	3
PARCELA	77
REF. CATASTRAL	
COORDENADAS UTM	X 476089,246557
	Y 4481051,21441
SUPERFICIE PARCELA	29.058 m ² s
URB. ILEGAL (LEY 9/1985)	NO
CLASE DE SUELO	No urbanizable comun
ESPACIO NAT. PROTEGIDO	

FOTOGRAFÍA



EDIFICACIÓN

SUPERFICIE CONSTRUIDA	0 m ² c
NUMERO DE PLANTAS	0
OCUPACIÓN	m ² s
USO	Agropecuario
TIPOLOGIA	Deportivo
ESTADO CONSERVACION	BUENO
FECHA CONSTRUCCION	2014
AUTORIZACIONES	NO

DESCRIPCION

Naves ganaderas de fábrica de bloque de hormigón y cubiertas de chapa plegada color verde.

REGULACION URBANISTICA PARTICULAR

CONDICIONES AMBIENTALES

SUMINISTRO DE AGUA	SI
VERTIDO	SI
RESIDUOS	NO
RUIDOS	
OLORES	NO
MOVIMIENTO DE TIERRAS	SI
OTROS	


AFECCIONES AMBIENTALES

Terrenos Forestales. Anexo Ley 16/1995
Afectaciones

FOTO AÉREA



CARTOGRAFÍA CATASTRAL






DATOS GENERALES

POLIGONO	3
PARCELA	77
REF. CATASTRAL	
COORDENADAS UTM	X 476018,473993
	Y 4480980,19963
SUPERFICIE PARCELA	29.058 m ² s
URB. ILEGAL (LEY 9/1985)	NO
CLASE DE SUELO	No urbanizable comun
ESPACIO NAT. PROTEGIDO	

FOTOGRAFÍA



EDIFICACIÓN

SUPERFICIE CONSTRUIDA	0 m ² c
NUMERO DE PLANTAS	0
OCUPACIÓN	m ² s
USO	Agropecuario
TIPOLOGIA	Deportivo
ESTADO CONSERVACION	BUENO
FECHA CONSTRUCCION	2011
AUTORIZACIONES	NO
DESCRIPCION	
Naves ganaderas de fábrica de bloque de hormigón y cubiertas de chapa plegada color verde.	
REGULACION URBANISTICA PARTICULAR	

FOTO AÉREA



CONDICIONES AMBIENTALES

SUMINISTRO DE AGUA	SI
VERTIDO	SI
RESIDUOS	NO
RUIDOS	
OLORES	NO
MOVIMIENTO DE TIERRAS	SI
OTROS	
AFECCIONES AMBIENTALES	
Terrenos Forestales. Anexo Ley 16/1995	
Alfardillas	

CARTOGRAFÍA CATASTRAL






DATOS GENERALES

POLIGONO	<input type="text"/>
PARCELA	<input type="text"/>
REF. CATASTRAL	<input type="text"/>
COORDENADAS UTM	X 478144,684569
	Y 4480183,19788
SUPERFICIE PARCELA	m²s
URB. ILEGAL (LEY 9/1985)	
CLASE DE SUELO	Suelo No Urbanizable
ESPACIO NAT. PROTEGIDO	<input type="text"/>

FOTOGRAFÍA



EDIFICACIÓN

SUPERFICIE CONSTRUIDA	0 m²c
NUMERO DE PLANTAS	0
OCUPACIÓN	m²s
USO	Agropecuario
TIPOLOGIA	
ESTADO CONSERVACION	
FECHA CONSTRUCCION	2006
AUTORIZACIONES	
DESCRIPCION	

FOTO AÉREA



REGULACION URBANISTICA PARTICULAR

CONDICIONES AMBIENTALES

SUMINISTRO DE AGUA	<input type="text"/>
VERTIDO	
RESIDUOS	
RUIDOS	
OLORES	
MOVIMIENTO DE TIERRAS	
OTROS	
AFECCIONES AMBIENTALES	

CARTOGRAFÍA CATASTRAL






DATOS GENERALES

POLIGONO	<input type="text"/>
PARCELA	<input type="text"/>
REF. CATASTRAL	<input type="text"/>
COORDENADAS UTM	X 478122,544048
	Y 4480152,09404
SUPERFICIE PARCELA	m²s
URB. ILEGAL (LEY 9/1985)	
CLASE DE SUELO	Suelo No Urbanizable
ESPACIO NAT. PROTEGIDO	<input type="text"/>

FOTOGRAFÍA



EDIFICACIÓN

SUPERFICIE CONSTRUIDA	0 m²c
NUMERO DE PLANTAS	0
OCUPACIÓN	m²s
USO	Agropecuario
TIPOLOGIA	
ESTADO CONSERVACION	
FECHA CONSTRUCCION	2011
AUTORIZACIONES	
DESCRIPCION	

REGULACION URBANISTICA PARTICULAR

CONDICIONES AMBIENTALES

SUMINISTRO DE AGUA	<input type="text"/>
VERTIDO	
RESIDUOS	
RUIDOS	
OLORES	
MOVIMIENTO DE TIERRAS	
OTROS	
AFECCIONES AMBIENTALES	

FOTO AÉREA



CARTOGRAFÍA CATASTRAL






DATOS GENERALES

POLIGONO	7
PARCELA	148
REF. CATASTRAL	
COORDENADAS UTM	X 478189,129473
	Y 4480148,49433
SUPERFICIE PARCELA	10.436 m ² s
URB. ILEGAL (LEY 9/1985)	
CLASE DE SUELO	No urbanizable comun
ESPACIO NAT. PROTEGIDO	

FOTOGRAFÍA



EDIFICACIÓN

SUPERFICIE CONSTRUIDA	0 m ² c
NUMERO DE PLANTAS	0
OCUPACIÓN	m ² s
USO	Agropecuario
TIPOLOGIA	
ESTADO CONSERVACION	
FECHA CONSTRUCCION	2011
AUTORIZACIONES	
DESCRIPCION	

FOTO AÉREA



REGULACION URBANISTICA PARTICULAR

CONDICIONES AMBIENTALES

SUMINISTRO DE AGUA	
VERTIDO	
RESIDUOS	
RUIDOS	
OLORES	
MOVIMIENTO DE TIERRAS	
OTROS	
AFECCIONES AMBIENTALES	
Protección de Cauces. Dominio Publico Hidráulico, Servidumbres y Afecciones. Servidumbres y Afecciones Akta Tensión.	

CARTOGRAFÍA CATASTRAL





DATOS GENERALES

POLIGONO	
PARCELA	
REF. CATASTRAL	
COORDENADAS UTM	X 478168,071346
	Y 4480213,0342
SUPERFICIE PARCELA	3.372 m²s
URB. ILEGAL (LEY 9/1985)	SI
CLASE DE SUELO	Suelo No Urbanizable
ESPACIO NAT. PROTEGIDO	

FOTOGRAFÍA



EDIFICACIÓN

SUPERFICIE CONSTRUIDA	278 m²c
NUMERO DE PLANTAS	1
OCUPACIÓN	m²s
USO	Agropecuario
TIPOLOGIA	Residencial
ESTADO CONSERVACION	BUENO
FECHA CONSTRUCCION	2011
AUTORIZACIONES	NO
DESCRIPCION	Vivienda de una planta y aprovechamiento parcial de bajo cubierta. Muros pintados en color albero y zócalo color teja, así como recercado de huecos. Cubierta a dos aguas de teja de hormigón plana, con mansardas que dan luz y
REGULACION URBANISTICA PARTICULAR	

FOTO AÉREA



CONDICIONES AMBIENTALES

SUMINISTRO DE AGUA	SI
VERTIDO	SI
RESIDUOS	NO
RUIDOS	
OLORES	NO
MOVIMIENTO DE TIERRAS	SI
OTROS	
AFECCIONES AMBIENTALES	
Protección de Cauces. Dominio Publico Hidráulico, Servidumbres y Afecciones.	
Servidumbres y Afecciones Akta Tensión.	

CARTOGRAFÍA CATASTRAL






DATOS GENERALES

POLIGONO	6
PARCELA	120
REF. CATASTRAL	
COORDENADAS UTM	X 477653,981722
	Y 4480156,74724
SUPERFICIE PARCELA	18.839 m ² s
URB. ILEGAL (LEY 9/1985)	NO
CLASE DE SUELO	Suelo No Urbanizable
ESPACIO NAT. PROTEGIDO	

FOTOGRAFÍA



EDIFICACIÓN

SUPERFICIE CONSTRUIDA	0 m ² c
NUMERO DE PLANTAS	0
OCUPACIÓN	m ² s
USO	Agropecuario
TIPOLOGIA	Agrícola
ESTADO CONSERVACION	BUENO
FECHA CONSTRUCCION	2009
AUTORIZACIONES	NO

DESCRIPCION

Nave de una planta con cerramiento de bloque de hormigón y cubiera de chapa plegada a dos aguas.

REGULACION URBANISTICA PARTICULAR

CONDICIONES AMBIENTALES

SUMINISTRO DE AGUA	SI
VERTIDO	SI
RESIDUOS	NO
RUIDOS	
OLORES	NO
MOVIMIENTO DE TIERRAS	SI
OTROS	

AFECCIONES AMBIENTALES

Terrenos Forestales. Anexo Ley 16/1995
Reservado

FOTO AÉREA



CARTOGRAFÍA CATASTRAL





DATOS GENERALES

POLIGONO	
PARCELA	
REF. CATASTRAL	
COORDENADAS UTM	X 477468,500399
	Y 4480202,01484
SUPERFICIE PARCELA	3.243 m²s
URB. ILEGAL (LEY 9/1985)	NO
CLASE DE SUELO	Suelo No Urbanizable
ESPACIO NAT. PROTEGIDO	

FOTOGRAFÍA



EDIFICACIÓN

SUPERFICIE CONSTRUIDA	221 m²c
NUMERO DE PLANTAS	0
OCUPACIÓN	m²s
USO	Agropecuario
TIPOLOGIA	Cementerio
ESTADO CONSERVACION	BUENO
FECHA CONSTRUCCION	2011
AUTORIZACIONES	NO
DESCRIPCION	Cementerio. Vallado de piedra perimetral.
REGULACION URBANISTICA PARTICULAR	

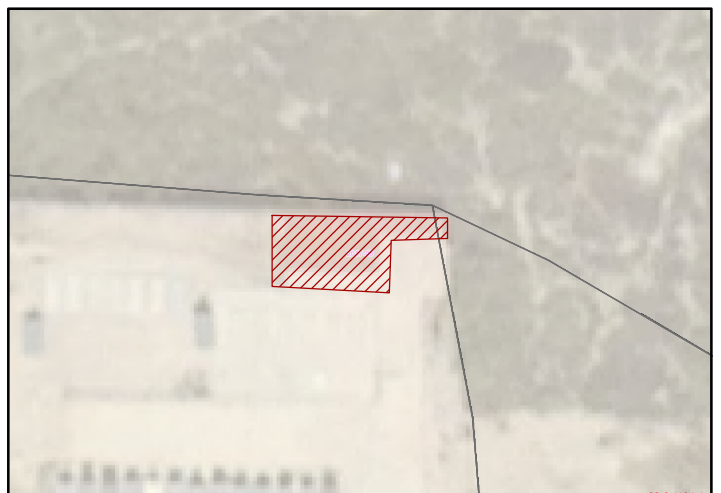
FOTO AÉREA



CONDICIONES AMBIENTALES

SUMINISTRO DE AGUA	SI
VERTIDO	SI
RESIDUOS	NO
RUIDOS	
OLORES	NO
MOVIMIENTO DE TIERRAS	SI
OTROS	
AFECCIONES AMBIENTALES	
Terrenos Forestales. Anexo Ley 16/1995	
Reservado	

CARTOGRAFÍA CATASTRAL





DATOS GENERALES

POLIGONO	3
PARCELA	88
REF. CATASTRAL	
COORDENADAS UTM	X 476815,600891
	Y 4480158,0456
SUPERFICIE PARCELA	40.197 m ² s
URB. ILEGAL (LEY 9/1985)	NO
CLASE DE SUELO	Suelo No Urbanizable
ESPACIO NAT. PROTEGIDO	

FOTOGRAFÍA



EDIFICACIÓN

SUPERFICIE CONSTRUIDA	85 m ² c
NUMERO DE PLANTAS	1
OCUPACIÓN	m ² s
USO	Agropecuario
TIPOLOGIA	Nave agrícola
ESTADO CONSERVACION	BUENO
FECHA CONSTRUCCION	2011
AUTORIZACIONES	NO
DESCRIPCION	Nave de una planta con cerramiento de bloque de hormigón y cubiera de chapa plegada a dos aguas.
REGULACION URBANISTICA PARTICULAR	


FOTO AÉREA



CONDICIONES AMBIENTALES

SUMINISTRO DE AGUA	SI
VERTIDO	SI
RESIDUOS	NO
RUIDOS	
OLORES	NO
MOVIMIENTO DE TIERRAS	SI
OTROS	
AFECCIONES AMBIENTALES	
Terrenos Forestales. Anexo Ley 16/1995	

CARTOGRAFÍA CATASTRAL






DATOS GENERALES

POLIGONO	3
PARCELA	90
REF. CATASTRAL	
COORDENADAS UTM	X 476537,710245
	Y 4480468,79906
SUPERFICIE PARCELA	18.065 m ² s
URB. ILEGAL (LEY 9/1985)	NO
CLASE DE SUELO	Suelo No Urbanizable
ESPACIO NAT. PROTEGIDO	

FOTOGRAFÍA



EDIFICACIÓN

SUPERFICIE CONSTRUIDA	0 m ² c
NUMERO DE PLANTAS	0
OCUPACIÓN	m ² s
USO	Agropecuario
TIPOLOGIA	
ESTADO CONSERVACION	
FECHA CONSTRUCCION	2009
AUTORIZACIONES	
DESCRIPCION	

FOTO AÉREA



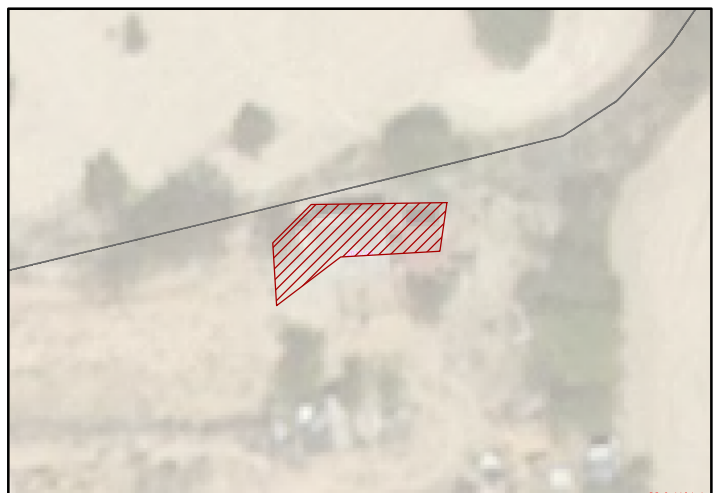
REGULACION URBANISTICA PARTICULAR

CONDICIONES AMBIENTALES

SUMINISTRO DE AGUA	
VERTIDO	
RESIDUOS	
RUIDOS	
OLORES	
MOVIMIENTO DE TIERRAS	
OTROS	
AFECCIONES AMBIENTALES	

Terrenos Forestales. Anexo Ley 16/1995
 Protección

CARTOGRAFÍA CATASTRAL






DATOS GENERALES

POLIGONO	
PARCELA	
REF. CATASTRAL	
COORDENADAS UTM	X 476390,289977
	Y 4480330,25391
SUPERFICIE PARCELA	m ² s
URB. ILEGAL (LEY 9/1985)	
CLASE DE SUELO	Suelo No Urbanizable
ESPACIO NAT. PROTEGIDO	


FOTOGRAFÍA



EDIFICACIÓN

SUPERFICIE CONSTRUIDA	0 m²c
NUMERO DE PLANTAS	0
OCUPACIÓN	m ² s
USO	Agropecuario
TIPOLOGIA	
ESTADO CONSERVACION	
FECHA CONSTRUCCION	2011
AUTORIZACIONES	
DESCRIPCION	

FOTO AÉREA



REGULACION URBANISTICA PARTICULAR

CONDICIONES AMBIENTALES

SUMINISTRO DE AGUA	
VERTIDO	
RESIDUOS	
RUIDOS	
OLORES	
MOVIMIENTO DE TIERRAS	
OTROS	
AFECCIONES AMBIENTALES	

CARTOGRAFÍA CATASTRAL





DATOS GENERALES

POLIGONO	1
PARCELA	3
REF. CATASTRAL	
COORDENADAS UTM	X 475440,866289
	Y 4480068,54507
SUPERFICIE PARCELA	11.810 m²s
URB. ILEGAL (LEY 9/1985)	
CLASE DE SUELO	Suelo No Urbanizable
ESPACIO NAT. PROTEGIDO	

FOTOGRAFÍA



EDIFICACIÓN

SUPERFICIE CONSTRUIDA	120 m²c
NUMERO DE PLANTAS	1
OCUPACIÓN	m²s
USO	Residencial
TIPOLOGIA	Vivienda
ESTADO CONSERVACION	REGULAR
FECHA CONSTRUCCION	1961
AUTORIZACIONES	
DESCRIPCION	Vivienda de una planta, con muros pintados en blanco, cubiera dos aguas de teja .
REGULACION URBANISTICA PARTICULAR	

FOTO AÉREA



CONDICIONES AMBIENTALES

SUMINISTRO DE AGUA	SI
VERTIDO	SI
RESIDUOS	NO
RUIDOS	
OLORES	NO
MOVIMIENTO DE TIERRAS	SI
OTROS	
AFECCIONES AMBIENTALES	

CARTOGRAFÍA CATASTRAL





DATOS GENERALES

POLIGONO	7
PARCELA	166
REF. CATASTRAL	
COORDENADAS UTM	X 477061,312407
	Y 4480071,78186
SUPERFICIE PARCELA	4.792 m²s
URB. ILEGAL (LEY 9/1985)	
CLASE DE SUELO	Suelo No Urbanizable
ESPACIO NAT. PROTEGIDO	


FOTOGRAFÍA



EDIFICACIÓN

SUPERFICIE CONSTRUIDA	821 m²c
NUMERO DE PLANTAS	1
OCUPACIÓN	m²s
USO	Agropecuario
TIPOLOGIA	Vivienda y naves
ESTADO CONSERVACION	BUENO
FECHA CONSTRUCCION	1975
AUTORIZACIONES	
DESCRIPCION	Conjunto de naves agrícolas de chapa plegada. Cubiertas a dos aguas en algún caso y abovedadas en otros. Pequeñas edificaciones auxiliares de fábrica enfoscadas con cubierta a un agua de teja.
REGULACION URBANISTICA PARTICULAR	


FOTO AÉREA



CONDICIONES AMBIENTALES

SUMINISTRO DE AGUA	SI
VERTIDO	NO
RESIDUOS	NO
RUIDOS	
OLORES	NO
MOVIMIENTO DE TIERRAS	SI
OTROS	
AFECCIONES AMBIENTALES	
Terrenos Forestales. Anexo Ley 16/1995	de
AFECCIONES y servidumbres	de
Patrimonio Aficciones y servidumbres	de

CARTOGRAFÍA CATASTRAL






DATOS GENERALES

POLIGONO	7
PARCELA	166
REF. CATASTRAL	
COORDENADAS UTM	X 477083,79657
	Y 4480081,26768
SUPERFICIE PARCELA	4.792 m ² s
URB. ILEGAL (LEY 9/1985)	
CLASE DE SUELO	Suelo No Urbanizable
ESPACIO NAT. PROTEGIDO	


FOTOGRAFÍA



EDIFICACIÓN

SUPERFICIE CONSTRUIDA	821 m ² c
NUMERO DE PLANTAS	1
OCUPACIÓN	m ² s
USO	Residencial
TIPOLOGIA	Vivienda y naves
ESTADO CONSERVACION	BUENO
FECHA CONSTRUCCION	2001
AUTORIZACIONES	
DESCRIPCION	Conjunto de naves agrícolas de chapa plegada. Cubiertas a dos aguas en algún caso y abovedadas en otros. Pequeñas edificaciones auxiliares de fábrica enfoscadas con cubierta a un agua de teja.
REGULACION URBANISTICA PARTICULAR	

FOTO AÉREA



CONDICIONES AMBIENTALES

SUMINISTRO DE AGUA	SI
VERTIDO	NO
RESIDUOS	NO
RUIDOS	
OLORES	NO
MOVIMIENTO DE TIERRAS	SI
OTROS	
AFECCIONES AMBIENTALES	
Terrenos Forestales. Anexo Ley 16/1995	de
aficciones y servidumbres	de
Patrimonio Aficciones y servidumbres	de

CARTOGRAFÍA CATASTRAL






DATOS GENERALES

POLIGONO	7
PARCELA	169
REF. CATASTRAL	28012B007001690000OH
COORDENADAS UTM	X 477060,01102
	Y 4479837,93303
SUPERFICIE PARCELA	20.027 m ² s
URB. ILEGAL (LEY 9/1985)	NO
CLASE DE SUELO	Suelo Urbanizable
ESPACIO NAT. PROTEGIDO	

FOTOGRAFÍA



EDIFICACIÓN

SUPERFICIE CONSTRUIDA	0 m ² c
NUMERO DE PLANTAS	0
OCUPACIÓN	m ² s
USO	Agropecuario
TIPOLOGIA	
ESTADO CONSERVACION	
FECHA CONSTRUCCION	2014
AUTORIZACIONES	
DESCRIPCION	

FOTO AÉREA



REGULACION URBANISTICA PARTICULAR

CONDICIONES AMBIENTALES

SUMINISTRO DE AGUA	
VERTIDO	
RESIDUOS	
RUIDOS	
OLORES	
MOVIMIENTO DE TIERRAS	
OTROS	
AFECCIONES AMBIENTALES	

Afecciones Hidráulicas

CARTOGRAFÍA CATASTRAL





DATOS GENERALES

POLIGONO	8
PARCELA	5205
REF. CATASTRAL	
COORDENADAS UTM	X 476867,545212
	Y 4479686,60325
SUPERFICIE PARCELA	1.261 m ² s
URB. ILEGAL (LEY 9/1985)	NO
CLASE DE SUELO	Suelo No Urbanizable
ESPACIO NAT. PROTEGIDO	

FOTOGRAFÍA



EDIFICACIÓN

SUPERFICIE CONSTRUIDA	323 m ² c
NUMERO DE PLANTAS	2
OCUPACIÓN	m ² s
USO	Residencial
TIPOLOGIA	Vivienda
ESTADO CONSERVACION	BUENO
FECHA CONSTRUCCION	1975


AUTORIZACIONES

DESCRIPCION

Vivienda de dos plantas con muros enfoscados y pintados de blanco, cubierta de teja a dos aguas. Los huecos de fachada se encuentran emarcados con pintura color crema. El vallado de la finca es de bloque de hormigón

REGULACION URBANISTICA PARTICULAR

FOTO AÉREA



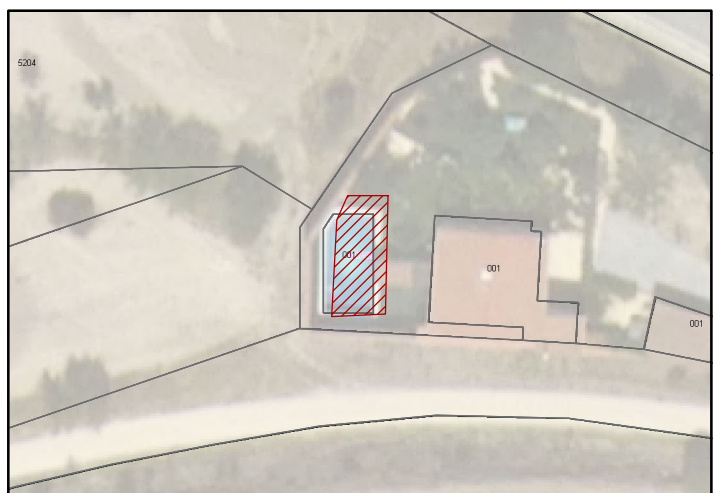
CONDICIONES AMBIENTALES

SUMINISTRO DE AGUA	SI
VERTIDO	SI
RESIDUOS	NO
RUIDOS	
OLORES	NO
MOVIMIENTO DE TIERRAS	SI
OTROS	

AFECCIONES AMBIENTALES

Terrenos Forestales. Anexo Ley 16/1995
 Parcelas, y servidumbres
 afectadas y servidumbres de cauces.

CARTOGRAFÍA CATASTRAL






DATOS GENERALES

POLIGONO	7
PARCELA	5267
REF. CATASTRAL	
COORDENADAS UTM	X 477423,996948
	Y 4479059,66676
SUPERFICIE PARCELA	8.089 m ² s
URB. ILEGAL (LEY 9/1985)	
CLASE DE SUELO	Suelo No Urbanizable
ESPACIO NAT. PROTEGIDO	


FOTOGRAFÍA



EDIFICACIÓN

SUPERFICIE CONSTRUIDA	0 m ² c
NUMERO DE PLANTAS	0
OCUPACIÓN	m ² s
USO	Agropecuario
TIPOLOGIA	
ESTADO CONSERVACION	
FECHA CONSTRUCCION	1956
AUTORIZACIONES	
DESCRIPCION	

FOTO AÉREA



REGULACION URBANISTICA PARTICULAR

CONDICIONES AMBIENTALES

SUMINISTRO DE AGUA	
VERTIDO	
RESIDUOS	
RUIDOS	
OLORES	
MOVIMIENTO DE TIERRAS	
OTROS	
AFECCIONES AMBIENTALES	

Terrenos Forestales. Anexo Ley 16/1995

CARTOGRAFÍA CATASTRAL






DATOS GENERALES

POLIGONO	11
PARCELA	290
REF. CATASTRAL	
COORDENADAS UTM	X 478173,816479
	Y 4478167,91304
SUPERFICIE PARCELA	35.730 m ² s
URB. ILEGAL (LEY 9/1985)	
CLASE DE SUELO	No urbanizable comun
ESPACIO NAT. PROTEGIDO	

FOTOGRAFÍA



EDIFICACIÓN

SUPERFICIE CONSTRUIDA	0 m ² c
NUMERO DE PLANTAS	0
OCUPACIÓN	m ² s
USO	Agropecuario
TIPOLOGIA	
ESTADO CONSERVACION	
FECHA CONSTRUCCION	2014
AUTORIZACIONES	
DESCRIPCION	

FOTO AÉREA




REGULACION URBANISTICA PARTICULAR

CONDICIONES AMBIENTALES

SUMINISTRO DE AGUA	
VERTIDO	
RESIDUOS	
RUIDOS	
OLORES	
MOVIMIENTO DE TIERRAS	
OTROS	
AFECCIONES AMBIENTALES	

Terrenos Forestales. Anexo Ley 16/1995

CARTOGRAFÍA CATASTRAL






DATOS GENERALES

POLIGONO	9
PARCELA	9006
REF. CATASTRAL	
COORDENADAS UTM	X 477073,530538
	Y 4478195,21593
SUPERFICIE PARCELA	7.343 m ² s
URB. ILEGAL (LEY 9/1985)	
CLASE DE SUELO	No urbanizable comun
ESPACIO NAT. PROTEGIDO	

FOTOGRAFÍA



EDIFICACIÓN

SUPERFICIE CONSTRUIDA	0 m ² c
NUMERO DE PLANTAS	0
OCUPACIÓN	m ² s
USO	Agropecuario
TIPOLOGIA	
ESTADO CONSERVACION	
FECHA CONSTRUCCION	2014
AUTORIZACIONES	
DESCRIPCION	camino
REGULACION URBANISTICA PARTICULAR	

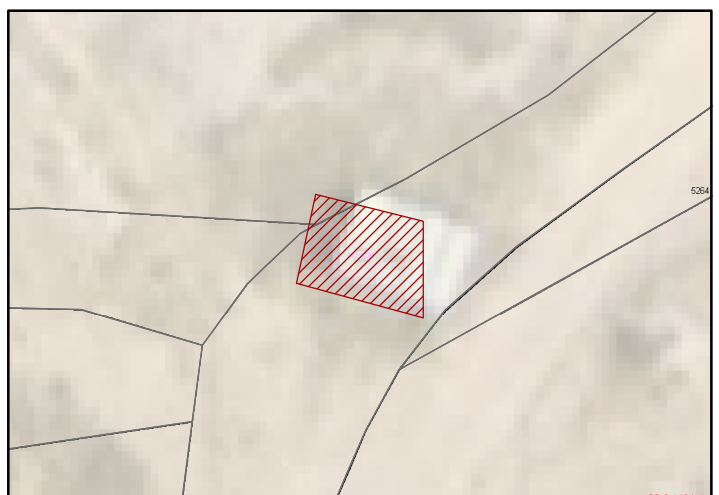
FOTO AÉREA



CONDICIONES AMBIENTALES

SUMINISTRO DE AGUA	
VERTIDO	
RESIDUOS	
RUIDOS	
OLORES	
MOVIMIENTO DE TIERRAS	
OTROS	
AFECCIONES AMBIENTALES	

CARTOGRAFÍA CATASTRAL






DATOS GENERALES

POLIGONO	10
PARCELA	262
REF. CATASTRAL	
COORDENADAS UTM	X 477254,709848
	Y 4476825,13755
SUPERFICIE PARCELA	2.157 m ² s
URB. ILEGAL (LEY 9/1985)	
CLASE DE SUELO	No urbanizable comun
ESPACIO NAT. PROTEGIDO	

FOTOGRAFÍA



EDIFICACIÓN

SUPERFICIE CONSTRUIDA	0 m ² c
NUMERO DE PLANTAS	0
OCUPACIÓN	m ² s
USO	Agropecuario
TIPOLOGIA	
ESTADO CONSERVACION	
FECHA CONSTRUCCION	2014
AUTORIZACIONES	
DESCRIPCION	camino
REGULACION URBANISTICA PARTICULAR	

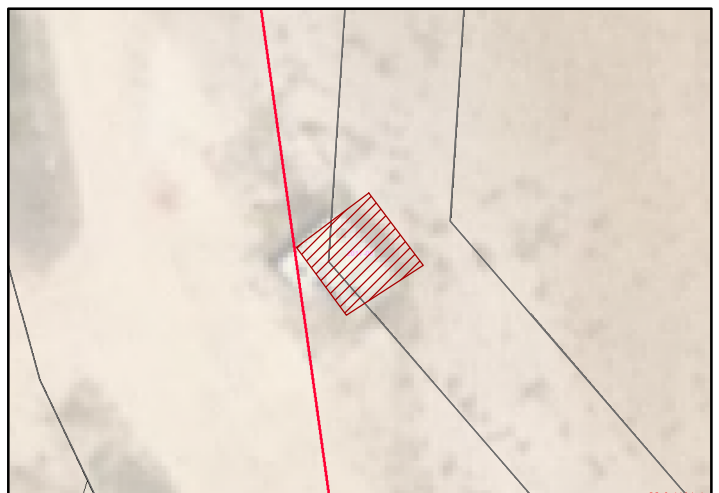
FOTO AÉREA



CONDICIONES AMBIENTALES

SUMINISTRO DE AGUA	
VERTIDO	
RESIDUOS	
RUIDOS	
OLORES	
MOVIMIENTO DE TIERRAS	
OTROS	
AFECCIONES AMBIENTALES	

CARTOGRAFÍA CATASTRAL






DATOS GENERALES

POLIGONO	10
PARCELA	5234
REF. CATASTRAL	
COORDENADAS UTM	X 477297,713332
	Y 4476775,19696
SUPERFICIE PARCELA	1.354 m ² s
URB. ILEGAL (LEY 9/1985)	
CLASE DE SUELO	Suelo No Urbanizable
ESPACIO NAT. PROTEGIDO	

FOTOGRAFÍA



EDIFICACIÓN

SUPERFICIE CONSTRUIDA	0 m ² c
NUMERO DE PLANTAS	0
OCUPACIÓN	m ² s
USO	Agropecuario
TIPOLOGIA	
ESTADO CONSERVACION	
FECHA CONSTRUCCION	2014
AUTORIZACIONES	
DESCRIPCION	

REGULACION URBANISTICA PARTICULAR

CONDICIONES AMBIENTALES

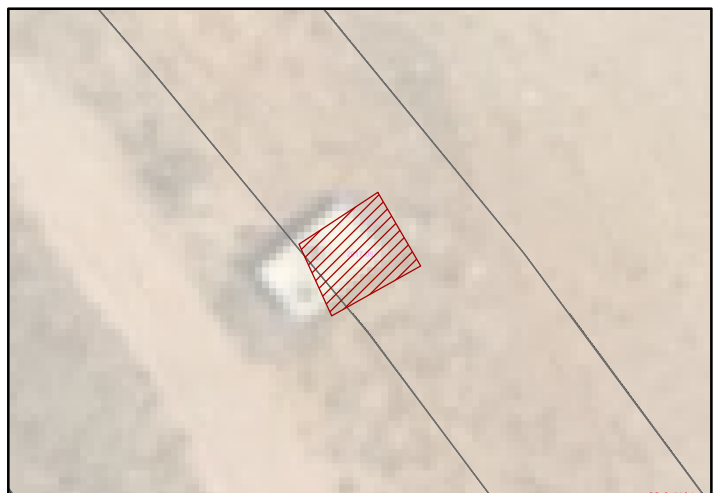
SUMINISTRO DE AGUA	
VERTIDO	
RESIDUOS	
RUIDOS	
OLORES	
MOVIMIENTO DE TIERRAS	
OTROS	
AFECCIONES AMBIENTALES	

Terrenos Forestales. Anexo Ley 16/1995

FOTO AÉREA



CARTOGRAFÍA CATASTRAL






DATOS GENERALES

POLIGONO	10
PARCELA	261
REF. CATASTRAL	
COORDENADAS UTM	X 477340,635515
	Y 4476689,74994
SUPERFICIE PARCELA	6.921 m ² s
URB. ILEGAL (LEY 9/1985)	
CLASE DE SUELO	No urbanizable comun
ESPACIO NAT. PROTEGIDO	

FOTOGRAFÍA



EDIFICACIÓN


SUPERFICIE CONSTRUIDA	0 m ² c
NUMERO DE PLANTAS	0
OCUPACIÓN	m ² s
USO	Agropecuario
TIPOLOGIA	
ESTADO CONSERVACION	
FECHA CONSTRUCCION	2014
AUTORIZACIONES	
DESCRIPCION	

REGULACION URBANISTICA PARTICULAR

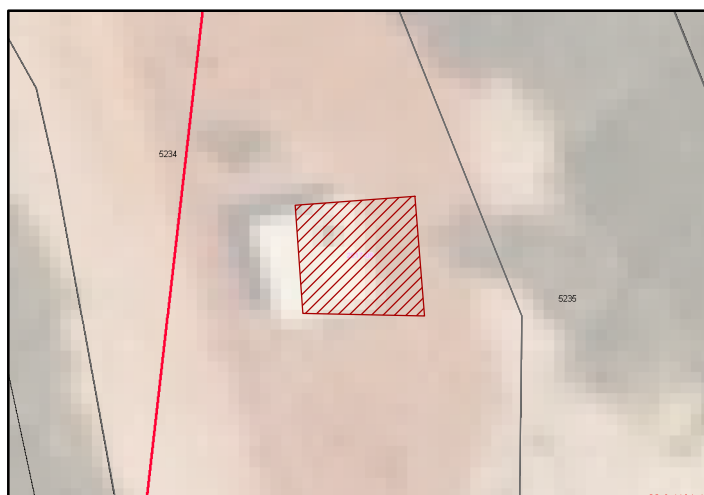
CONDICIONES AMBIENTALES

SUMINISTRO DE AGUA	
VERTIDO	
RESIDUOS	
RUIDOS	
OLORES	
MOVIMIENTO DE TIERRAS	
OTROS	
AFECCIONES AMBIENTALES	

FOTO AÉREA



CARTOGRAFÍA CATASTRAL






DATOS GENERALES

POLIGONO	10
PARCELA	263
REF. CATASTRAL	
COORDENADAS UTM	X 477286,107048
	Y 4477027,87087
SUPERFICIE PARCELA	3.829 m ² s
URB. ILEGAL (LEY 9/1985)	
CLASE DE SUELO	No urbanizable comun
ESPACIO NAT. PROTEGIDO	


FOTOGRAFÍA



EDIFICACIÓN

SUPERFICIE CONSTRUIDA	0 m ² c
NUMERO DE PLANTAS	0
OCUPACIÓN	m ² s
USO	Agropecuario
TIPOLOGIA	
ESTADO CONSERVACION	
FECHA CONSTRUCCION	2014
AUTORIZACIONES	
DESCRIPCION	

FOTO AÉREA



REGULACION URBANISTICA PARTICULAR

CONDICIONES AMBIENTALES

SUMINISTRO DE AGUA	
VERTIDO	
RESIDUOS	
RUIDOS	
OLORES	
MOVIMIENTO DE TIERRAS	
OTROS	
AFECCIONES AMBIENTALES	

CARTOGRAFÍA CATASTRAL

