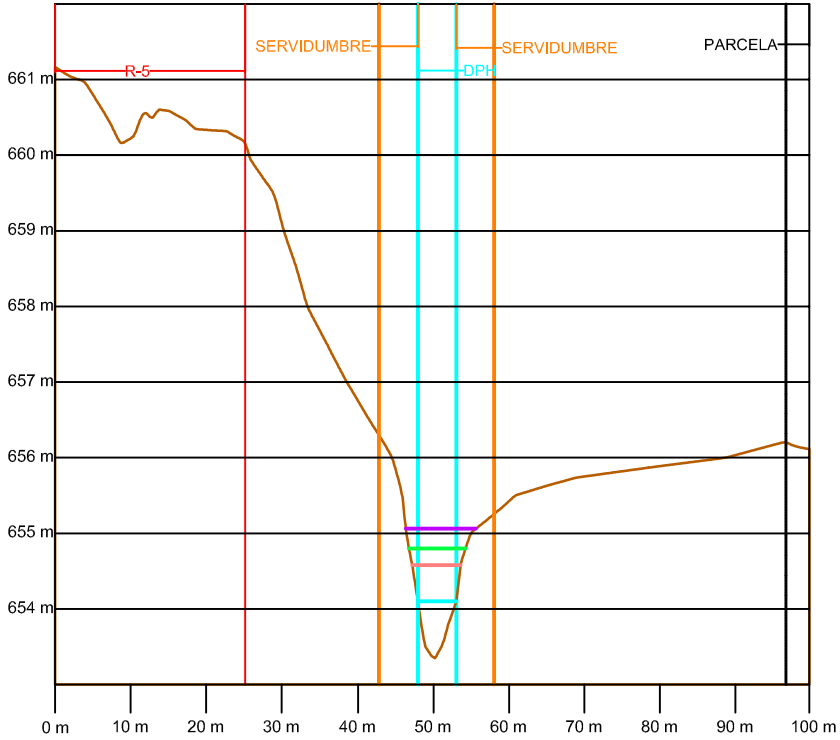
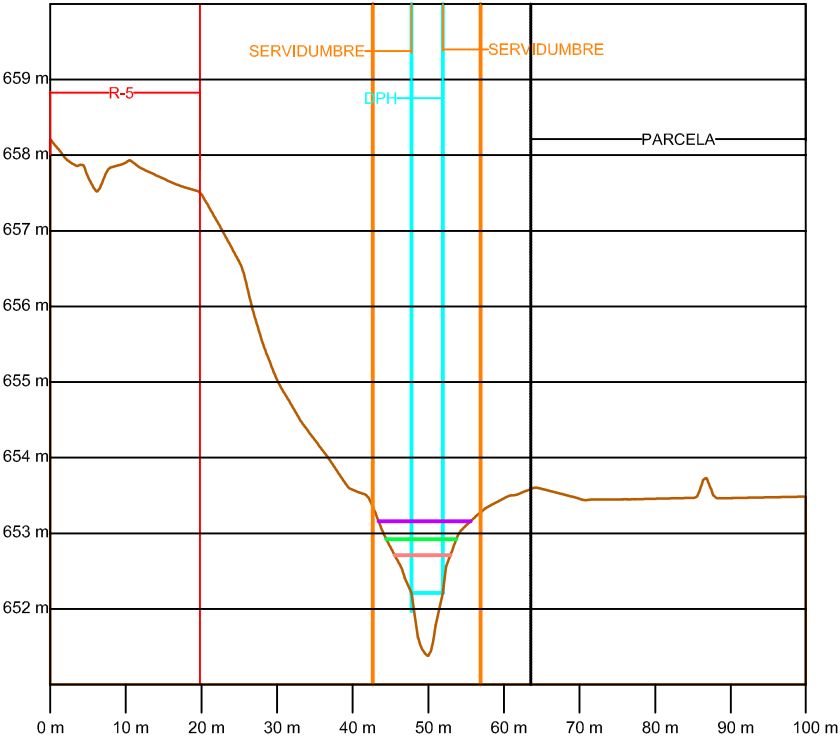


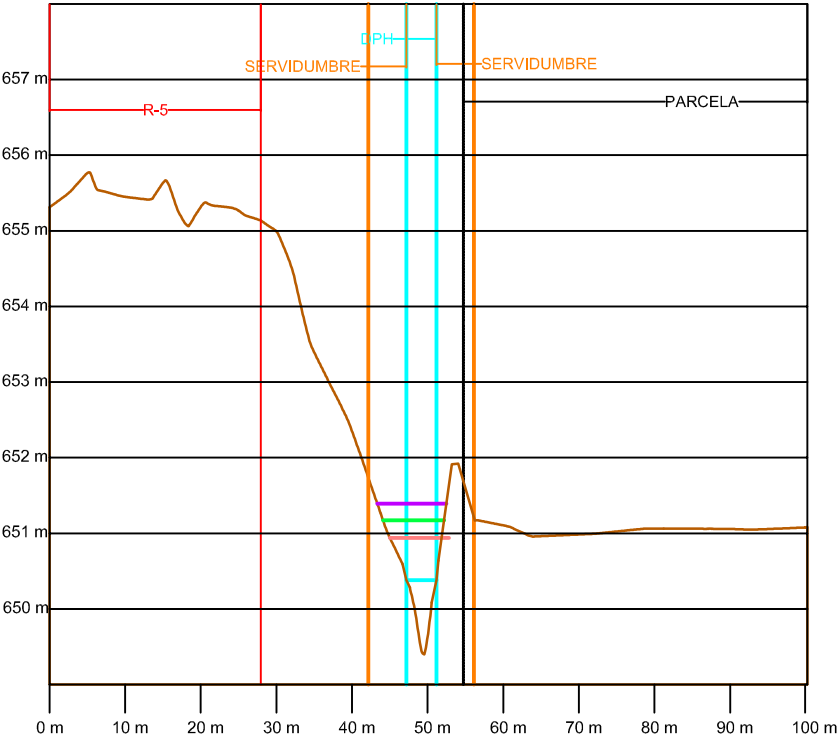
S\_01 PK0



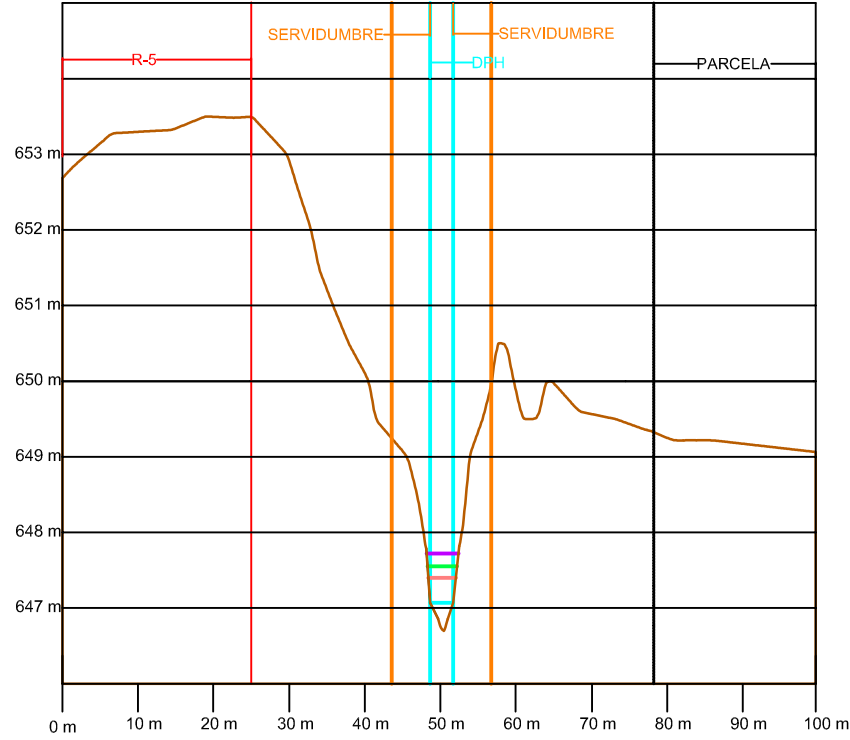
S\_02 PK0.120



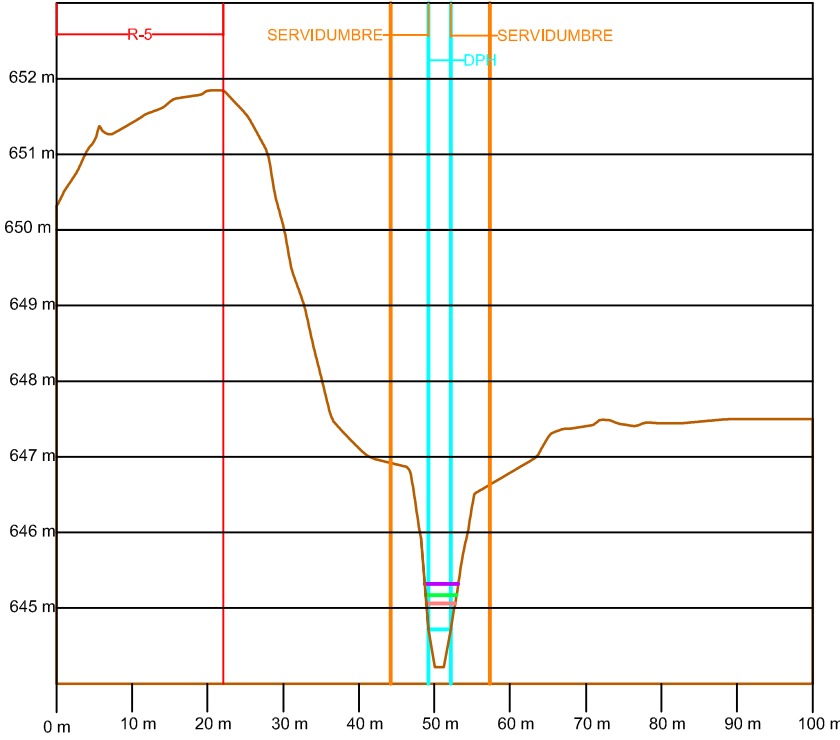
S\_03 PK0.240



S\_04 PK0.360



S\_05 PK0.481



LEYENDA

R-5

Límite parcela

DPH

T= 25 años

T= 100 años

T= 500 años

Zona servidumbre

TÍTULO DEL PROYECTO

ESTUDIO HIDRÁULICO  
ARROYO DE LA SOLANA EN  
LA PARCELA C/HERREROS, N°1 (FUENLABRADA)

TÍTULO DEL PLANO

Perfiles transversales

FECHA

Septiembre 2018

Nº PLANO

5

Hoja 2 de 2


 ESCALA A3

VERTICAL 1/100  
HORIZONTAL 1/1000

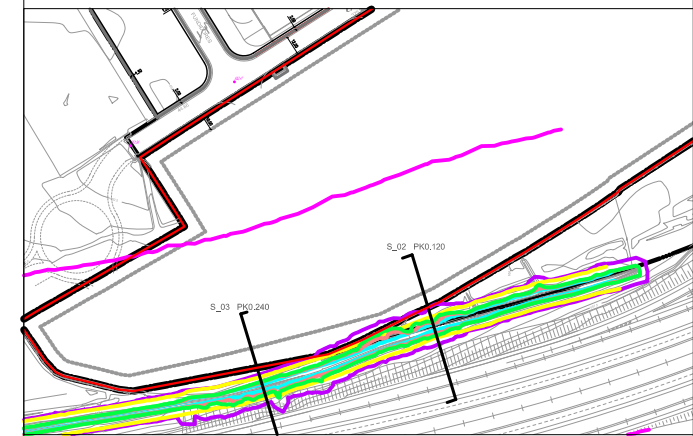
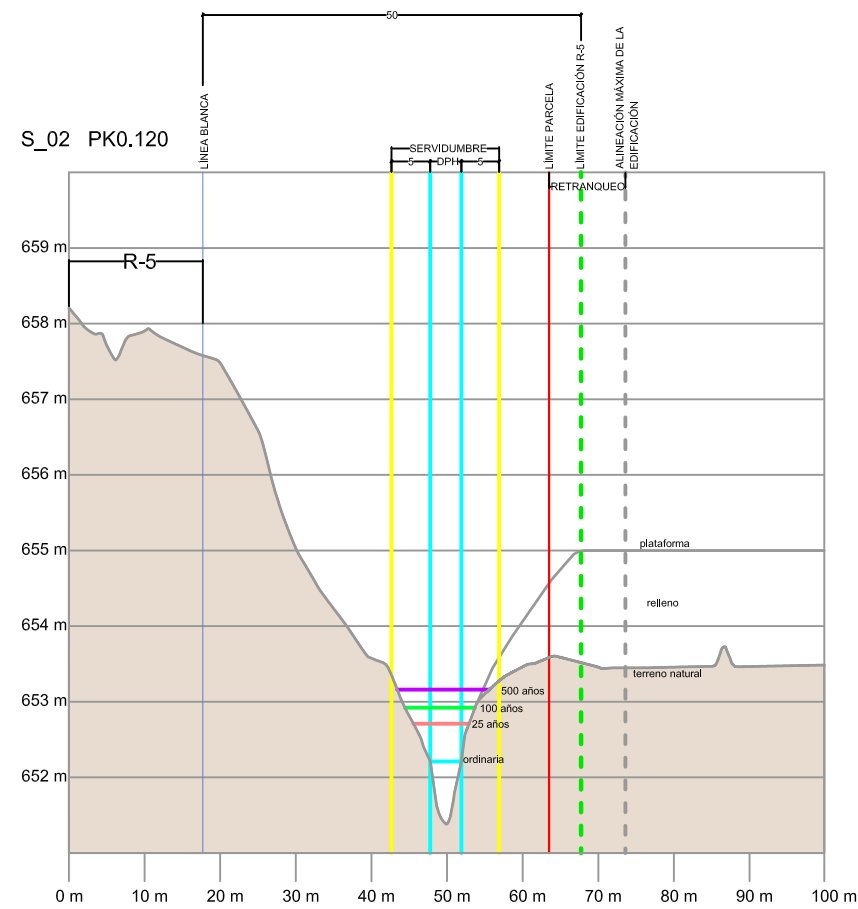
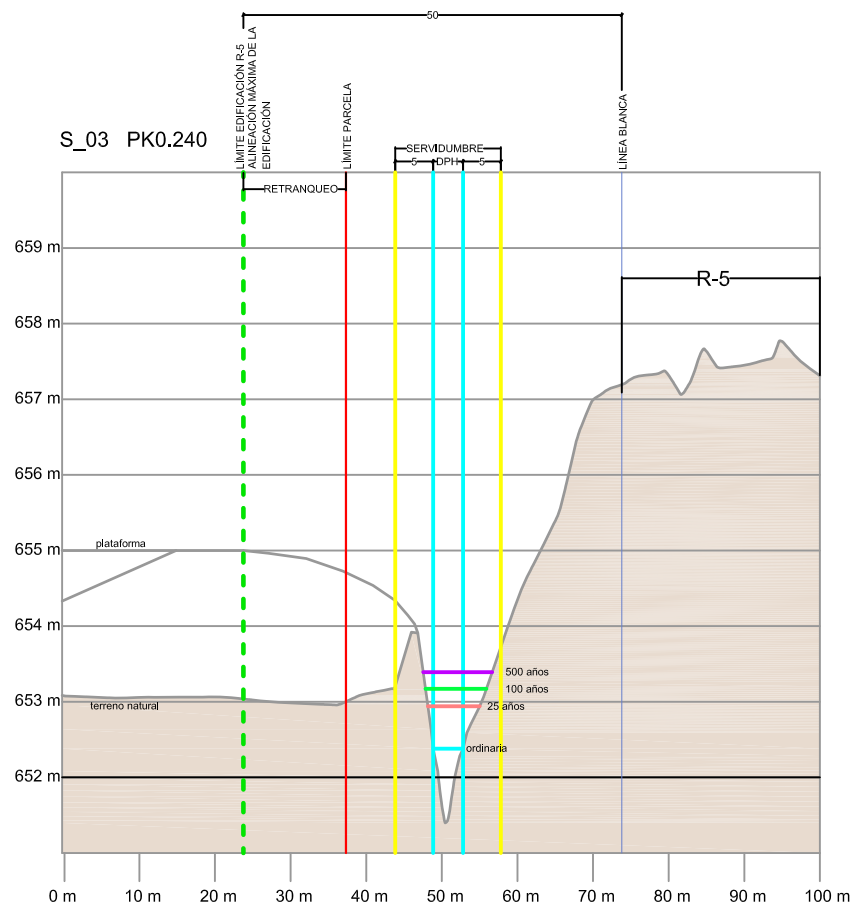
## ANEXO IV



- DPH
- T=25
- T=100
- T=500
- ZONA DE SERVIDUMBRE
- ZONA DE POLICÍA
- LÍMITE DE PARCELA
- ÁREA DE MOVIMIENTO (ALINEACIÓN MÁXIMA DE LA EDIFICACIÓN)
- ZONA AFECTADA POR LA MODIFICACIÓN Nº2 DEL PE
- Límite Polígono Callfersa (APR14)



MODIFICACIÓN Nº 2 DEL PLAN ESPECIAL DE MEJORA DEL MEDIO URBANO DEL APR-14 DE FUENLABRADA (MADRID)			
TECNICO POR DIAPLAN, S.A.P.	PROPIEDAD:	FECHA:	PLANO Nº:
CARLOS SÁNCHEZ-CASAS PADILLA	VGP (PARK) ESPAÑA 4 SLU	OCTUBRE 2018	-
TÍTULO:	AFECCIONES HIDRÁULICAS PLANTA		ESCALA:
*FUENTE: INCLUYE DATOS RECOGIDOS EN EL EST. HIDRÁULICO DE TECMA.SA			1/2000



- DPH
- T=25
- T=100
- T=500
- ZONA DE SERVIDUMBRE
- ALINEACIÓN MÁXIMA DE LA EDIFICACIÓN
- LÍNEA LÍMITE DE EDIFICACIÓN (LEGISLACIÓN DE CTRAS)
- LÍNEA BLANCA (LEGISLACIÓN DE CTRAS)
- LÍMITE DE PARCELA
- SECCIÓN DEL TERRENO NATURAL