




Leyenda

- Perímetro
- Parcela
- Atlas Nacional de Hábitat

Base topográfica:
 PNOA, IGN-CNIG. Hojas 559 y 582
 Sistema de coordenadas: ETRS89, Proyección UTM, Huso 30 N.

Este documento es copia del original firmado. Se han ocultado datos personales en aplicación de la normativa vigente.

| | | |
|---|--|----------------------------------|
|  | | FECHA: MARZO 2024 |
| PROYECTO: CARTOGRAFÍA DE REFERENCIA PARA LA DETERMINACIÓN DEL ALCANCE DEL ESTUDIO DE IMPACTO AMBIENTAL DE LAS CELDAS Nº8 Y Nº8 DEL VERTEDERO DE R.S.U. EN EL CENTRO DE TRATAMIENTO DE RESIDUOS "LAS DEHESAS" (MADRID) | | REF. CAD: SUSTITUYE A: |
| PLANO: ATLAS NACIONAL DE HÁBITAT 2005 | | ESCALA: Original A-3 1:25.000 |
| CONSULTORIA:  | EL INGENIERO AUTOR:  | Nº PLANO: 5 |