

RUTA 1: MONTE DE BATRES

Esta ruta ha recibido su nombre de la parte más significativa de su recorrido. Consiste en un largo paseo desde la villa de Batres hasta su Monte, pero dando un rodeo por Cubas de la Sagra, Griñón y Moraleja de Enmedio. Si se recorre en sentido inverso al recomendado, ha de tenerse en cuenta la dificultad que puede presentar la fuerte pendiente del "cordel del Monte".

Esta ruta discurre en su mayor parte por vías pecuarias: vereda de Cubas, descansadero de Laguna Real, vereda de Batres, vereda de la Carrera, cordel del Camino del Monte de Batres y descansadero de los Arenales. Solamente en las cercanías de los núcleos urbanos, la ruta discurre por caminos que no están catalogados como vías pecuarias. En los casos de Griñón y Moraleja de Enmedio, para evitar la coincidencia con carreteras y en el de Batres, porque la villa estaba algo apartada de las vías pecuarias, pero para cerrar la ruta se han aprovechado caminos.

RUTA 2: LLANOS DEL RAYO

El espectacular nombre de esta ruta, de trazado sensiblemente triangular, viene dado por el poco conspicuo altopiano provisto de vértice geodésico que está situado en su centro. A su alrededor, terrenos llanos ocupados por campos de cereal, pocos olivares, algunos regadíos y granjas diversas. Las dos villas que atraviesa la ruta, Cubas y Torrejón de Velasco, merecen una visita.

Esta ruta discurre casi íntegramente por vías pecuarias: vereda de Batres, vereda de Santa Juana, vereda de Castilla, vereda del camino de Humanes a Griñón y vereda de la Carrera. Se han utilizado otros caminos no catalogados como vías pecuarias solamente en Torrejón de Velasco, a la salida, para evitar la coincidencia con una carretera y en Humanes de Madrid, para no entrar en zona urbana. En todos los casos el terreno es amable e invita al paseo.

RUTA 3: CUENCA DEL GUATEN

Esta ruta cruza tres veces el arroyo que le da nombre y solamente en su parte más oriental sale de su amplia cuenca, intermedia entre las del Guadarrama y del Jarama. La ruta discurre por terreno llano y con paisaje variado. Abundantísimos campos de cereal, muchos y preciosos olivares, algún regadío y abundante fauna en los distintos hábitats.

La ruta discurre en su mayor parte por vías pecuarias: vereda de Valdemoro, paso del camino Hondo de Pinto, colada del Hondo, cañada de la Mesta, cordel de las Carretas o cañada Gallana y vereda del camino de Seseña. Se utilizan caminos no catalogados como vías pecuarias solamente en la travesía de Valdemoro y en las proximidades de Torrejón de Velasco, para evitar coincidencia con carreteras y vías férreas. El escaso caudal del Guatén, consecuencia de que su cabecera no esté en la Sierra, no ha impedido que haya sido utilizado para mover molinos y en su cuenca abundan los acuíferos subterráneos, explotados desde antiguo, como atestiguan las numerosas albercas, provistas antiguamente de norias y en tiempos más modernos, de bombas eléctricas.

RUTA 4: LOS CERROS

Dan nombre a esta ruta los cerros que rodea, situados entre Valdemoro y la vega del Jarama, con una flora peculiar formada principalmente por esparto y coscoja, aunque en los llanos de las alturas hay pinares, cereal y algunos olivares. Fauna abundante, especialmente variada en el arroyo de la Cañada. El primer tramo es ondulado y los otros dos bastante llanos.

La ruta discurre casi íntegramente por vías pecuarias: vereda de San Martín, vereda larga de los Cerros y cañada de los Cerros de Castilla, aunque en este último tramo se recomienda ir por un camino paralelo en un corto trecho, para evitar la proximidad de la vía férrea, que va junto a la cañada. La ruta, en todo su recorrido, rodea una finca, "Los Espartales", cercada por una verja de tela metálica sólo interrumpida en los puntos por los que pasan otras vías pecuarias que la atraviesan, la vereda de la Carrehuela y la vereda del Soto. Siguiendo hacia el Norte la vereda larga de los Cerros, o entrando en San Martín por el camino de Valdemoro, se enlaza con la ruta de la vega del Jarama.

RUTA 5: LA VEGA DEL JARAMA

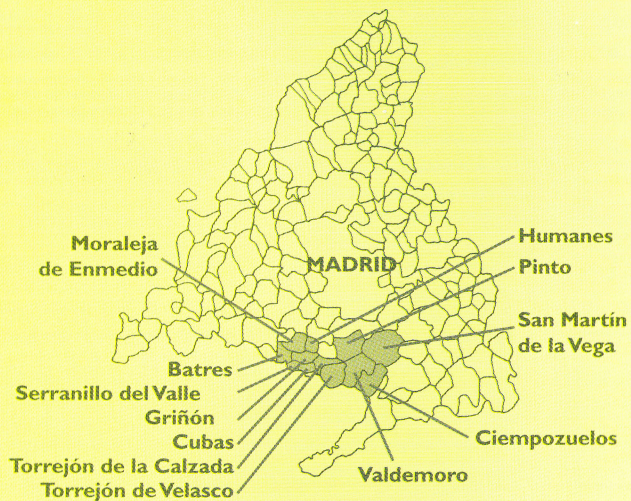
Dan nombre a esta ruta la más feraz y extensa de las vegas de la Comunidad de Madrid, atravesada por la arbolada ribera del río Jarama, siempre a la vista de los cortados de los alcornoques yisíferos a ambos lados de la vega. Paisaje bellissimo y muy amable, casi llano, apto para excursionistas de cualquier edad. Flora y fauna muy variadas, con abundancia de especies acuáticas en el río.

La ruta discurre en parte por vías pecuarias: colada del camino de Pinto, vereda larga de los Cerros, vereda del cacerón de Matalobos y cordel de los Manchegos. Para conectar estas vías, unas con otras, se recomienda el paso por caminos históricos rurales e, incluso en un corto trecho, por la vía de servicio de la Real Acequia del Jarama. Consta de dos tramos, con conexión en el área recreativa "El Puente", junto al río. Otros muchos caminos, que cruzan a los recomendados en esta ruta invitan al caminante a explorarlos. Siguiendo la vereda larga de los Cerros hacia el Sur se conecta con la ruta de los Cerros.

LAS RUTAS

Las rutas descritas en esta Guía han sido configuradas a modo de conexión entre dos Espacios Naturales Protegidos (ENPs) incluidos en sendos LICs. Se trata del ENP "Curso Medio del Guadarrama", perteneciente al LIC Cuenca del Río Guadarrama y del ENP "Cursos bajos del Manzanares y Jarama" incluido en el LIC Vegas, cuestas y páramos del Sureste.

El corredor une las villas de Batres con San Martín de la Vega. Por consiguiente, en esta Guía se describen rutas cuya orientación principal es Oeste - Este. Pero se ha buscado que las rutas sean cerradas, de forma que el excursionista pueda llegar con su automóvil al punto de salida y regresar a él después de haber realizado el recorrido y para ello se proponen tramos que discurren en su inmensa mayor parte por vías pecuarias, en una franja que se extiende hacia el Norte y el Sur y cuyo eje es, más o menos, el corredor principal, que es el que enlaza y vertebra las rutas y que está dividido en cuatro tramos: Batres - Cubas, Cubas - Torrejón de Velasco, Torrejón de Velasco - Valdemoro y Valdemoro - San Martín de la Vega. Como los distintos tramos de estas rutas siempre empiezan y acaban en núcleos urbanos (exceptuando los de la Ruta V), se da al excursionista la posibilidad de no tener que ajustar su recorrido a cada una de las rutas propuestas, sino que puede combinar en una excursión tramos de distintas rutas o, por supuesto, dar un paseo por uno sólo de los tramos.



Para más información: www.madrid.org




DESCUBRE TUS CAÑADAS

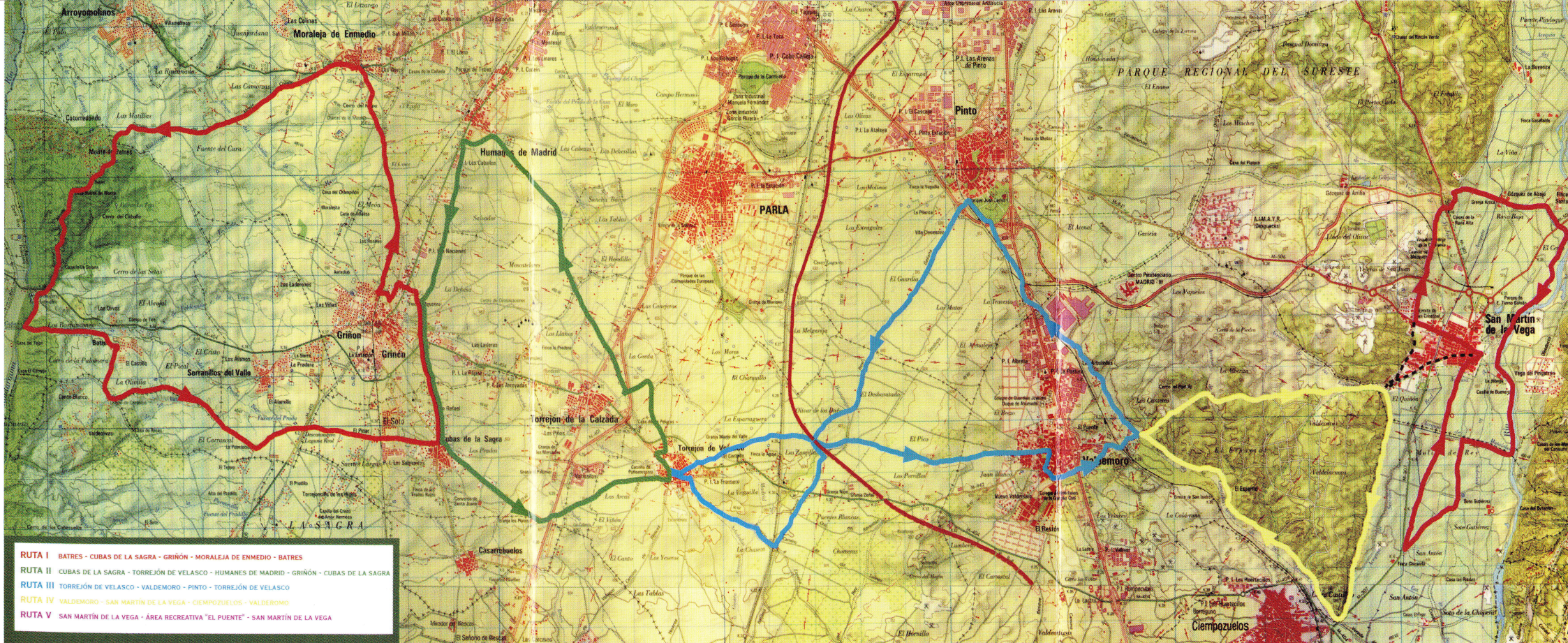


RUTAS POR LA SAGRA MADRILEÑA

15

DESCUBRE TUS CAÑADAS





RUTA
MONTE DE BATRES

RUTA
LLANOS DEL RAYO

RUTA
CUENCA DEL GUATEN

RUTA
LOS CERROS

RUTA
LA VEGA DEL JARAMA

