

**ESTRATEGIA DE CORREDORES TERRITORIALES DE INFRAESTRUCTURAS**

LEYENDA		Carreteras		Líneas de divisiones administrativas		Símbolos especiales	
<b>Planificación</b>	Anillo 1	Autopista	Carretera	Provincia	Municipio	Puntos de interés	Monumento
<b>Valoración Ambiental</b>	Evitable	Favorable	Muy Restringido	Restringido	Zona de protección	Monumento Nacional	Monumento Regional

ÓRGANO PROMOTOR:



COORDINADO POR:

D.G. Urbanismo y Estrategia Territorial  
 Consejería de Medio Ambiente,  
 Vivienda y Ordenación del Territorio  
 Comunidad de Madrid.

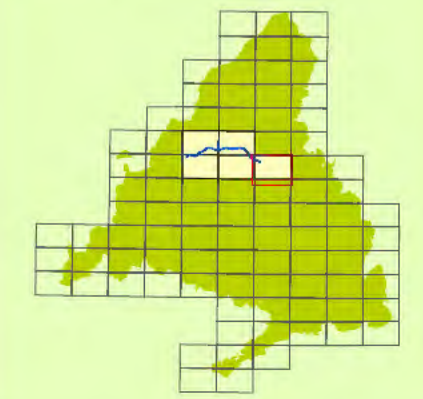
ESCALA 1: 25.000  
 0 0,2 0,4 0,6 0,8 Kilómetros

TÍTULO **ANILLO 1**  
 (Corredor Noroeste - Corredor Norte)

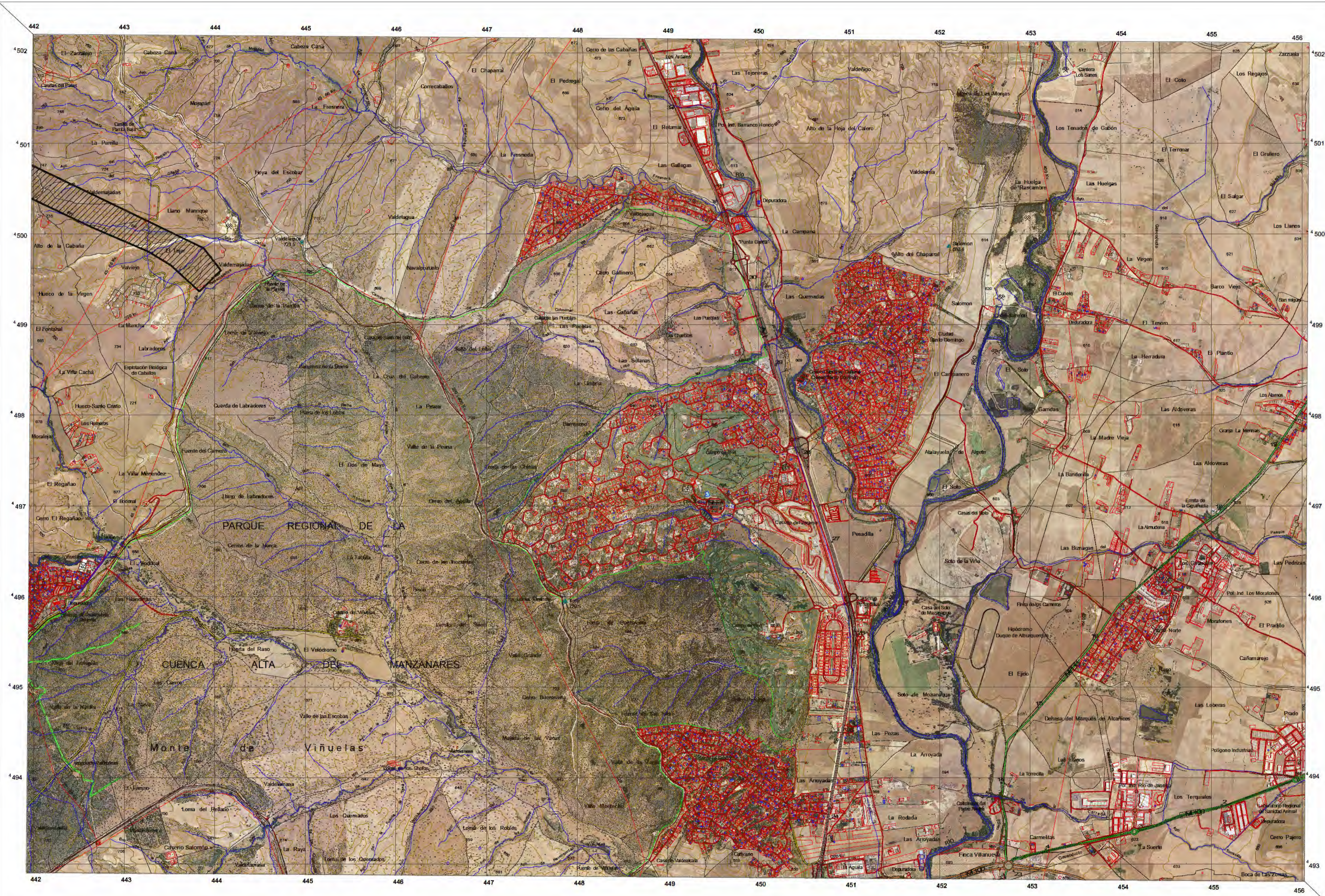
European Datum ED50  
 Sistema de Proyección UTM 30N

FECHA: Diciembre 2009

HOJA DEL IGN 534 - 2







**ESTRATEGIA DE CORREDORES TERRITORIALES DE INFRAESTRUCTURAS**

LEYENDA		Escala		Escala	
<b>Planificación</b>		0-6	0-10	0-10	0-10
<b>Comarcas</b>		0-10	0-10	0-10	0-10
<b>Nivel de división administrativa</b>		0-10	0-10	0-10	0-10
<b>Signos especiales</b>		0-10	0-10	0-10	0-10

ÓRGANO PROMOTOR:

Dirección General de Industria, Energía y Minas  
CONSEJERÍA DE ECONOMÍA Y HACIENDA  
**Comunidad de Madrid**

COORDINADO POR:

D.G. Urbanismo y Estrategia Territorial  
Consejería de Medio Ambiente, Vivienda y Ordenación del Territorio  
Comunidad de Madrid.

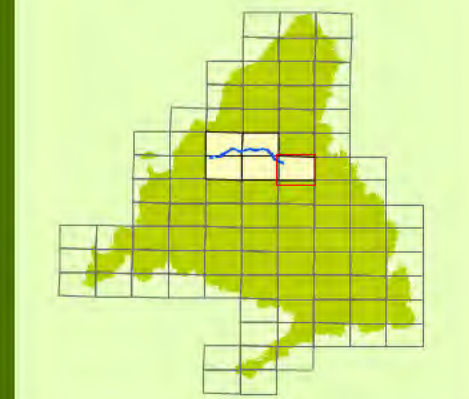
ESCALA 1: 25.000

TÍTULO **ANILLO 1**  
(Corredor Noroeste - Corredor Norte)

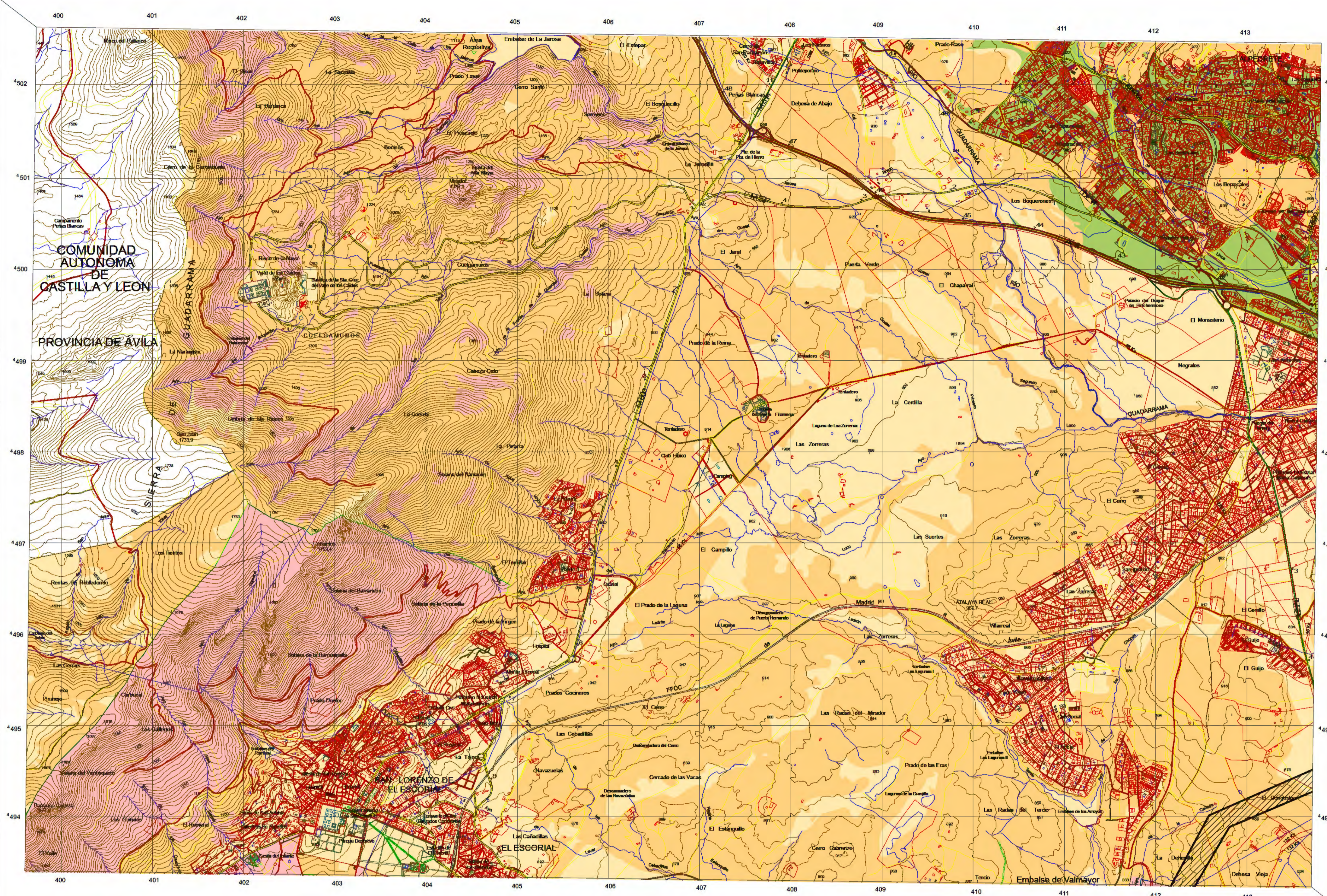
European Datum ED50  
Sistema de Proyección UTM 30N

FECHA: Diciembre 2009

HOJA DEL IGN 534 - 2







**ESTRATEGIA DE CORREDORES TERRITORIALES DE INFRAESTRUCTURAS**

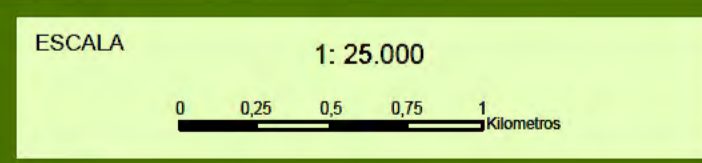
LEYENDA		Carreteras		Límites de divisiones administrativas		Signos especiales	
Planificación Anillo 2	Valoración Ambiental	Autopista	Autovía	Autonómico	Provincia	Distrito	Parque Nacional
Estadable	Favorable	Carretera ordinaria	Carretera especial	Comunidad Autónoma	Municipio	Comunidad Autónoma	Parque Regional
Favorable	Muy Restringido	Carretera de servicio	Carretera de servicio	Comunidad Autónoma	Municipio	Comunidad Autónoma	Parque Regional
Muy Restringido	Restringido	Carretera de servicio	Carretera de servicio	Comunidad Autónoma	Municipio	Comunidad Autónoma	Parque Regional
		Carretera de servicio	Carretera de servicio	Comunidad Autónoma	Municipio	Comunidad Autónoma	Parque Regional

ÓRGANO PROMOTOR: **Comunidad de Economía y Hacienda**

COORDINADO POR: **D.G. Urbanismo y Estrategia Territorial**

**Comunidad de Madrid**

D.G. Urbanismo y Estrategia Territorial  
Consejería de Medio Ambiente, Vivienda y Ordenación del Territorio  
Comunidad de Madrid.

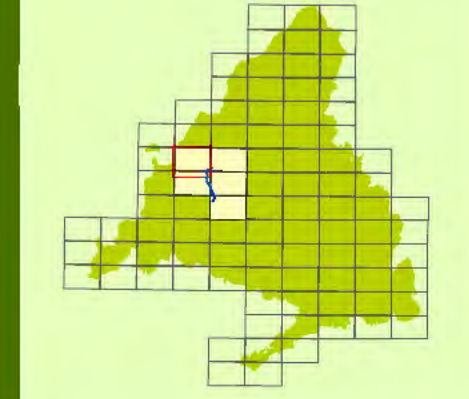


TÍTULO **ANILLO 2**  
(Corredor Suroeste - Corredor Noroeste)

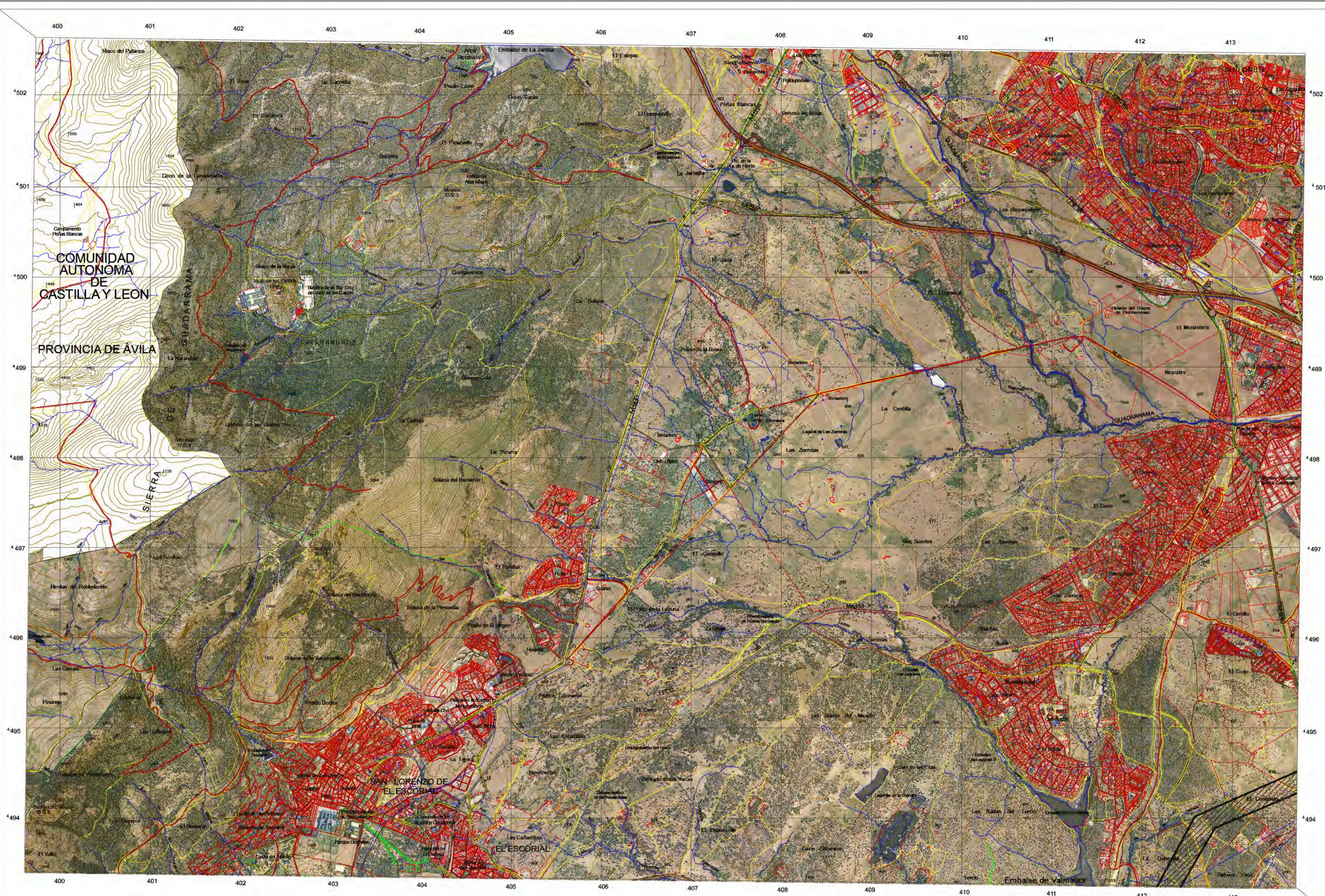
European Datum ED50  
Sistema de Proyección UTM 30N

FECHA: Diciembre 2009

HOJA DEL IGN 533-1







**ESTRATEGIA DE CORREDORES TERRITORIALES DE INFRAESTRUCTURAS**

LEYENDA		1 metro de divisoria administrativa	
Planificación	Carreteras	Autonómica	Autonómica
Ámbito 2	Autonómica 1ª y 2ª categoría	Provincia	Provincia
	Autonómica 3ª y 4ª categoría	Municipio	Municipio
	Autonómica 5ª y 6ª categoría	Barrio	Barrio
	Autonómica 7ª y 8ª categoría	Parcela	Parcela
	Autonómica 9ª y 10ª categoría	Parcela	Parcela
	Autonómica 11ª y 12ª categoría	Parcela	Parcela
	Autonómica 13ª y 14ª categoría	Parcela	Parcela
	Autonómica 15ª y 16ª categoría	Parcela	Parcela
	Autonómica 17ª y 18ª categoría	Parcela	Parcela
	Autonómica 19ª y 20ª categoría	Parcela	Parcela
	Autonómica 21ª y 22ª categoría	Parcela	Parcela
	Autonómica 23ª y 24ª categoría	Parcela	Parcela
	Autonómica 25ª y 26ª categoría	Parcela	Parcela
	Autonómica 27ª y 28ª categoría	Parcela	Parcela
	Autonómica 29ª y 30ª categoría	Parcela	Parcela
	Autonómica 31ª y 32ª categoría	Parcela	Parcela
	Autonómica 33ª y 34ª categoría	Parcela	Parcela
	Autonómica 35ª y 36ª categoría	Parcela	Parcela
	Autonómica 37ª y 38ª categoría	Parcela	Parcela
	Autonómica 39ª y 40ª categoría	Parcela	Parcela
	Autonómica 41ª y 42ª categoría	Parcela	Parcela
	Autonómica 43ª y 44ª categoría	Parcela	Parcela
	Autonómica 45ª y 46ª categoría	Parcela	Parcela
	Autonómica 47ª y 48ª categoría	Parcela	Parcela
	Autonómica 49ª y 50ª categoría	Parcela	Parcela
	Autonómica 51ª y 52ª categoría	Parcela	Parcela
	Autonómica 53ª y 54ª categoría	Parcela	Parcela
	Autonómica 55ª y 56ª categoría	Parcela	Parcela
	Autonómica 57ª y 58ª categoría	Parcela	Parcela
	Autonómica 59ª y 60ª categoría	Parcela	Parcela
	Autonómica 61ª y 62ª categoría	Parcela	Parcela
	Autonómica 63ª y 64ª categoría	Parcela	Parcela
	Autonómica 65ª y 66ª categoría	Parcela	Parcela
	Autonómica 67ª y 68ª categoría	Parcela	Parcela
	Autonómica 69ª y 70ª categoría	Parcela	Parcela
	Autonómica 71ª y 72ª categoría	Parcela	Parcela
	Autonómica 73ª y 74ª categoría	Parcela	Parcela
	Autonómica 75ª y 76ª categoría	Parcela	Parcela
	Autonómica 77ª y 78ª categoría	Parcela	Parcela
	Autonómica 79ª y 80ª categoría	Parcela	Parcela
	Autonómica 81ª y 82ª categoría	Parcela	Parcela
	Autonómica 83ª y 84ª categoría	Parcela	Parcela
	Autonómica 85ª y 86ª categoría	Parcela	Parcela
	Autonómica 87ª y 88ª categoría	Parcela	Parcela
	Autonómica 89ª y 90ª categoría	Parcela	Parcela
	Autonómica 91ª y 92ª categoría	Parcela	Parcela
	Autonómica 93ª y 94ª categoría	Parcela	Parcela
	Autonómica 95ª y 96ª categoría	Parcela	Parcela
	Autonómica 97ª y 98ª categoría	Parcela	Parcela
	Autonómica 99ª y 100ª categoría	Parcela	Parcela

ÓRGANO PROMOTOR:

Dirección General de Industria, Energía y Minas  
CONSEJERÍA DE ECONOMÍA Y HACIENDA  
**Comunidad de Madrid**

COORDINADO POR:

D.G. Urbanismo y Estrategia Territorial  
Consejería de Medio Ambiente, Vivienda y Ordenación del Territorio  
Comunidad de Madrid.

ESCALA 1: 25.000

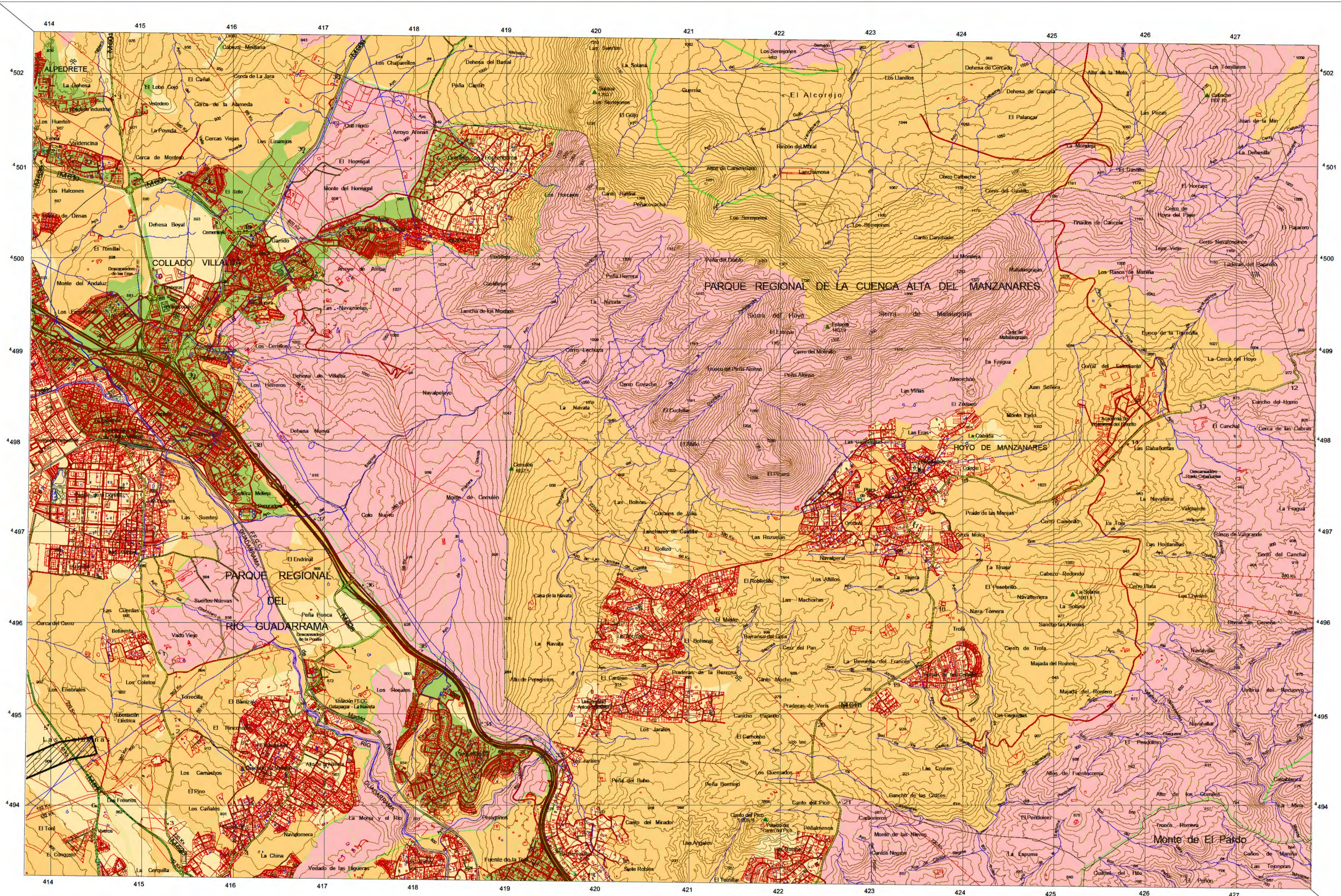
TÍTULO **ANILLO 2**  
(Corredor Suroeste - Corredor Noroeste)

European Datum ED50  
Sistema de Proyección UTM 30N

FECHA: Diciembre 2009

HOJA DEL IGN 533-1





**ESTRATEGIA DE CORREDORES TERRITORIALES DE INFRAESTRUCTURAS**

LEYENDA		Carreteras		Límites de divisiones administrativas		Signos especiales	
Planificación	Ámbito 2	Autovía	Autovía	Provincia Autónoma	Provincia Autónoma	Plaza Mayor de Varro de Oro	Plaza Mayor de Varro de Oro
Valoración Ambiental	Estable	Autovía 1ª y 2ª categoría	Autovía 1ª y 2ª categoría	Municipio	Municipio	Monumento Cultural	Monumento Cultural
		Autovía 3ª y 4ª categoría	Autovía 3ª y 4ª categoría	Comunidad Autónoma	Comunidad Autónoma	Patrimonio Cultural	Patrimonio Cultural
	Favorable	Carretera Nacional	Carretera Nacional	Comunidad Autónoma	Comunidad Autónoma	Patrimonio Cultural	Patrimonio Cultural
	Muy Restringido	Carretera Provincial	Carretera Provincial	Comunidad Autónoma	Comunidad Autónoma	Patrimonio Cultural	Patrimonio Cultural
	Restringido	Carretera Local	Carretera Local	Comunidad Autónoma	Comunidad Autónoma	Patrimonio Cultural	Patrimonio Cultural

ÓRGANO PROMOTOR: **Dirección General de Industria, Energía y Minas**  
CONSEJERÍA DE ECONOMÍA Y HACIENDA

COORDINADO POR: **D.G. Urbanismo y Estrategia Territorial**  
Consejería de Medio Ambiente, Vivienda y Ordenación del Territorio  
Comunidad de Madrid.

**Comunidad de Madrid**

ESCALA 1: 25.000

TÍTULO **ANILLO 2**  
(Corredor Suroeste - Corredor Noroeste)

European Datum ED50  
Sistema de Proyección UTM 30N

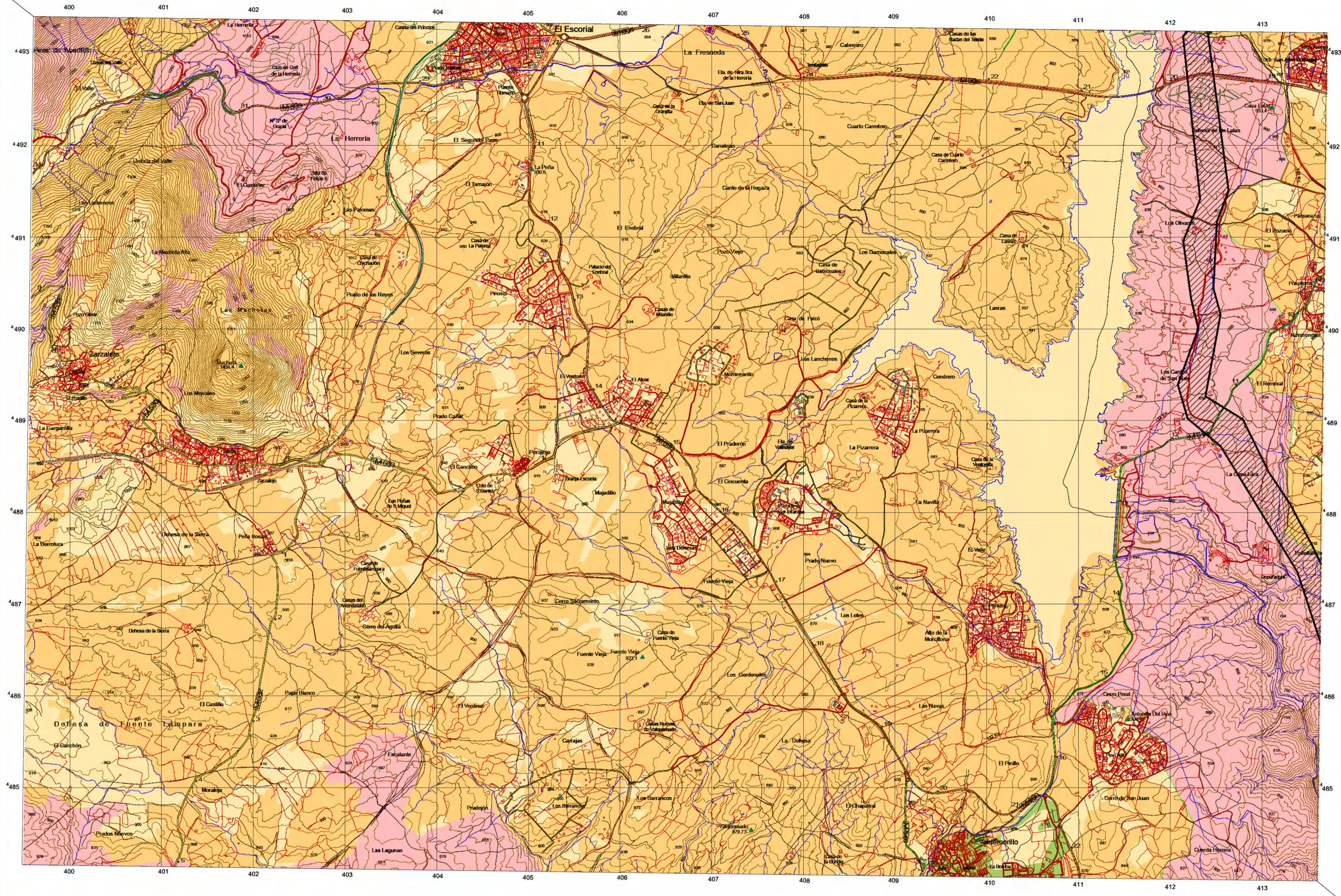
FECHA: Diciembre 2009

HOJA DEL IGN 533-2









**ESTRATEGIA DE CORREDORES TERRITORIALES DE INFRAESTRUCTURAS**

LEYENDA		Carreteras		Límites de divisiones administrativas		Símbolos especiales	
<b>Planificación</b> Anillo 2 Valoración Ambiental	Estable	Autovía (A-6)	Nivel 1	Madrid Autónoma	Plan Hidrológico de agua	Plan Hidrológico de agua	Plan Hidrológico de agua
	Favorable	Nivel 2 (N-302)	Nivel 2	Provincia de Madrid	Reserva Gestión Demos de Sotop	Reserva Gestión Demos de Sotop	Reserva Gestión Demos de Sotop
	Muy Favorable	Nivel 3 (CA-54)	Nivel 3	Valle de Guadalupe	Plan de Gestión de Sotop	Plan de Gestión de Sotop	Plan de Gestión de Sotop
	Restringido	Nivel 4	Nivel 4	Plan de Gestión de Sotop	Plan de Gestión de Sotop	Plan de Gestión de Sotop	Plan de Gestión de Sotop
		Carretera	Nivel 5	Comunidad Autónoma de Madrid	Plan de Gestión de Sotop	Plan de Gestión de Sotop	Plan de Gestión de Sotop
		Carretera	Nivel 6	Comunidad Autónoma de Madrid	Plan de Gestión de Sotop	Plan de Gestión de Sotop	Plan de Gestión de Sotop
		Carretera	Nivel 7	Comunidad Autónoma de Madrid	Plan de Gestión de Sotop	Plan de Gestión de Sotop	Plan de Gestión de Sotop
		Carretera	Nivel 8	Comunidad Autónoma de Madrid	Plan de Gestión de Sotop	Plan de Gestión de Sotop	Plan de Gestión de Sotop
		Carretera	Nivel 9	Comunidad Autónoma de Madrid	Plan de Gestión de Sotop	Plan de Gestión de Sotop	Plan de Gestión de Sotop
		Carretera	Nivel 10	Comunidad Autónoma de Madrid	Plan de Gestión de Sotop	Plan de Gestión de Sotop	Plan de Gestión de Sotop

ÓRGANO PROMOTOR:

**Comunidad de Madrid**

Dirección General de Industrias, Energía y Minas  
CONSEJERÍA DE ECONOMÍA Y HACIENDA

COORDINADO POR:

D.G. Urbanismo y Estrategia Territorial  
Consejería de Medio Ambiente, Vivienda y Ordenación del Territorio  
Comunidad de Madrid.

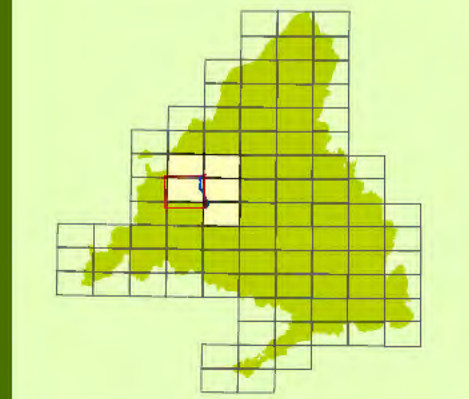
ESCALA 1: 25.000

TÍTULO **ANILLO 2**  
(Corredor Suroeste - Corredor Noroeste)

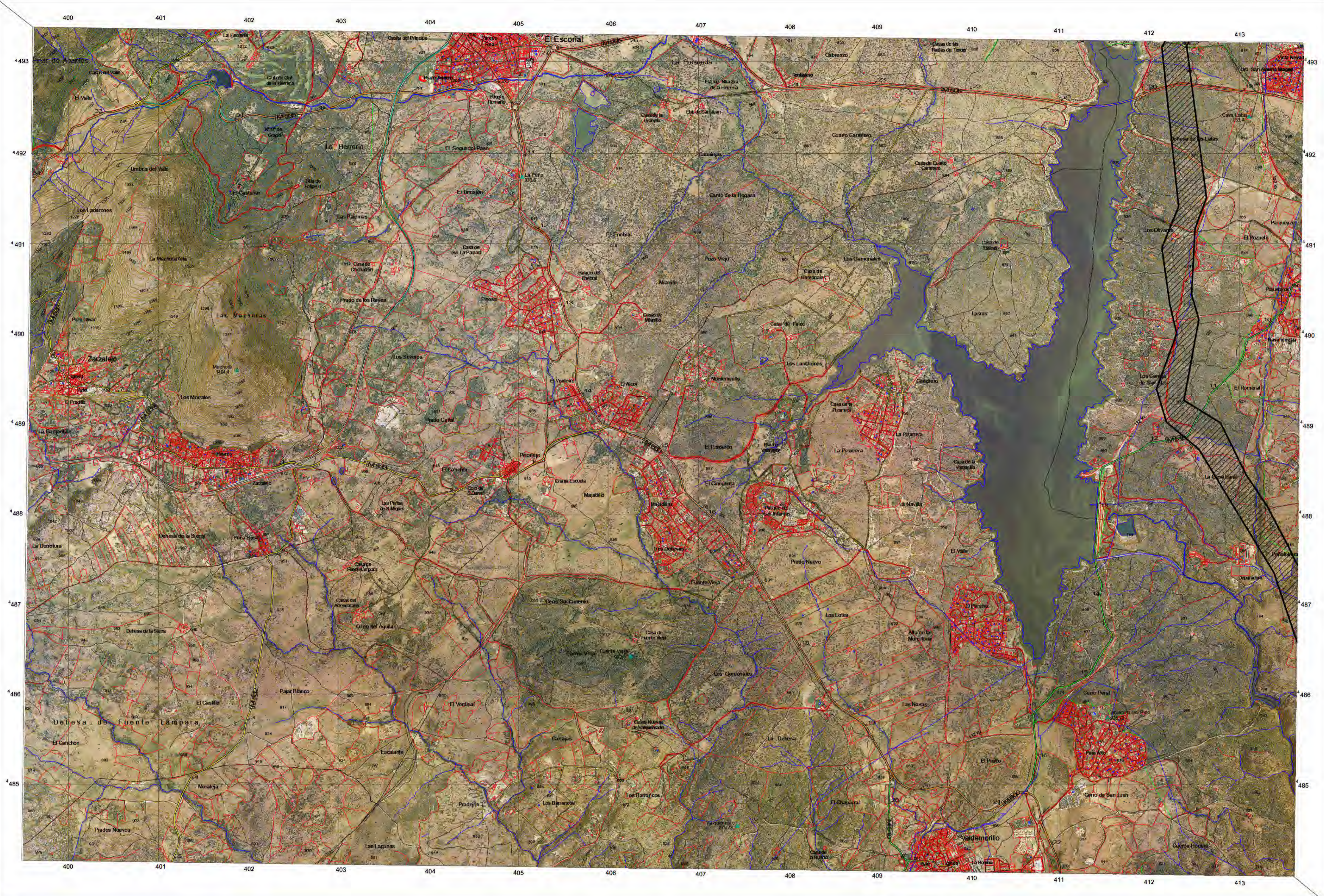
European Datum ED50  
Sistema de Proyección UTM 30N

FECHA: Diciembre 2009

HOJA DEL IGN 533-3







ESTRATEGIA DE CORREDORES TERRITORIALES DE INFRAESTRUCTURAS

LEYENDA



Carreteras	Límites de áreas naturales protegidas	Signos especiales
Autopista A-1	Parque Nacional	Patrimonio de la Humanidad
Autopista A-2	Parque Regional	Patrimonio Cultural
Autopista A-3	Parque Comarcal	Patrimonio Industrial
Autopista A-4	Parque Municipal	Patrimonio Agrario
Autopista A-5	Reserva de Biosfera	Patrimonio Científico
Autopista A-6	Reserva de la Biosfera	Patrimonio Histórico
Autopista A-7	Reserva de la Biosfera	Patrimonio Artístico
Autopista A-8	Reserva de la Biosfera	Patrimonio Religioso
Autopista A-9	Reserva de la Biosfera	Patrimonio Científico
Autopista A-10	Reserva de la Biosfera	Patrimonio Histórico
Autopista A-11	Reserva de la Biosfera	Patrimonio Artístico
Autopista A-12	Reserva de la Biosfera	Patrimonio Religioso
Autopista A-13	Reserva de la Biosfera	Patrimonio Científico
Autopista A-14	Reserva de la Biosfera	Patrimonio Histórico
Autopista A-15	Reserva de la Biosfera	Patrimonio Artístico
Autopista A-16	Reserva de la Biosfera	Patrimonio Religioso
Autopista A-17	Reserva de la Biosfera	Patrimonio Científico
Autopista A-18	Reserva de la Biosfera	Patrimonio Histórico
Autopista A-19	Reserva de la Biosfera	Patrimonio Artístico
Autopista A-20	Reserva de la Biosfera	Patrimonio Religioso

ÓRGANO PROMOTOR:




COORDINADO POR:

D.G. Urbanismo y Estrategia Territorial  
 Consejería de Medio Ambiente,  
 Vivienda y Ordenación del Territorio  
 Comunidad de Madrid.

ESCALA

1: 25.000



TÍTULO

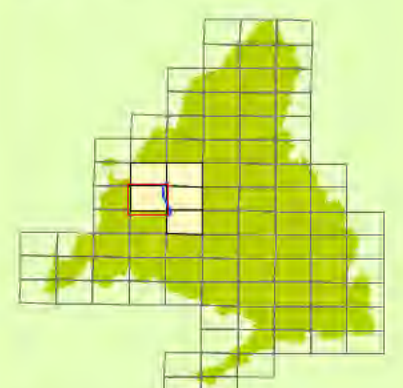
ANILLO 2  
 (Corredor Suroeste - Corredor Noroeste)



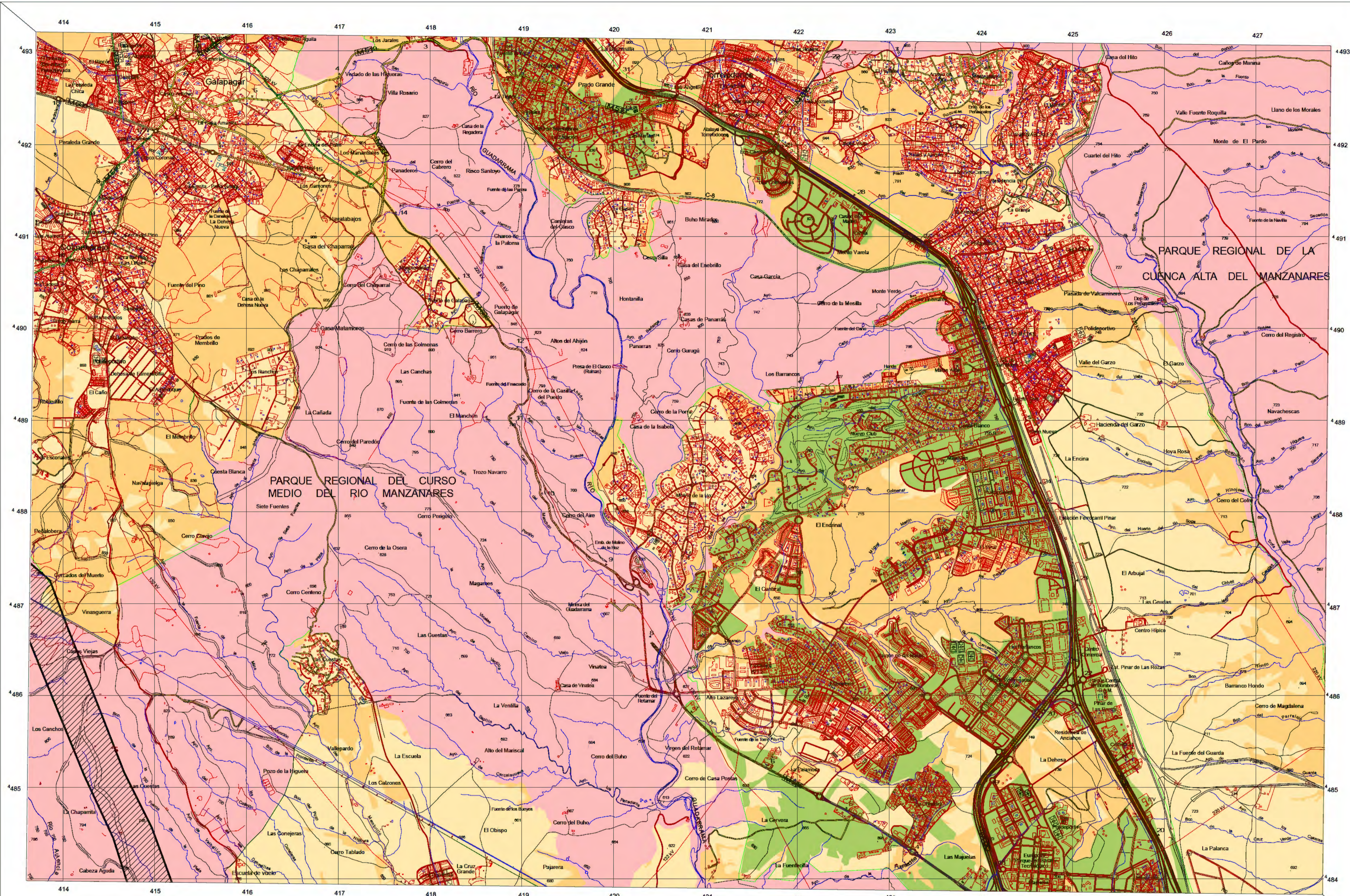
European Datum ED50  
 Sistema de Proyección UTM 30N

FECHA: Diciembre 2009

HOJA DEL IGN 533-3







**ESTRATEGIA DE CORREDORES TERRITORIALES DE INFRAESTRUCTURAS**

LEYENDA		Carreteras		Límites de divisiones administrativas		Signos especiales	
	Planificación Anillo 2		Autovía Dualista		Municipio		Reserva Militar de uso de guerra
	Evitable		Autovía BIC (Autovía 3ª y 4ª)		Provincia		Reserva Militar de uso de guerra
	Favorable		Autovía 3ª y 4ª		Municipio		Reserva Militar de uso de guerra
	May Restringido		Autovía 3ª y 4ª		Municipio		Reserva Militar de uso de guerra
	Restringido		Autovía 3ª y 4ª		Municipio		Reserva Militar de uso de guerra

ÓRGANO PROMOTOR:

Dirección General de Industria, Energía y Minas  
CONSEJERÍA DE ECONOMÍA Y HACIENDA  
**Comunidad de Madrid**

COORDINADO POR:

D.G. Urbanismo y Estrategia Territorial  
Consejería de Medio Ambiente, Vivienda y Ordenación del Territorio  
Comunidad de Madrid.

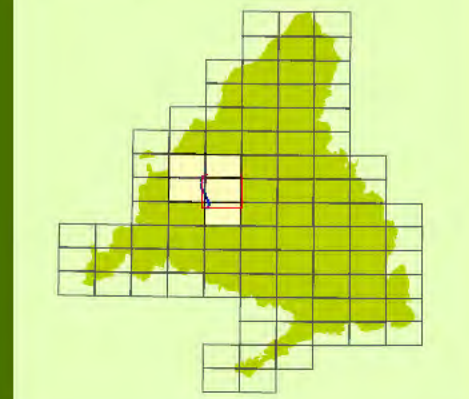
ESCALA 1: 25.000

TÍTULO ANILLO 2 (Corredor suroeste - Corredor Noroeste)

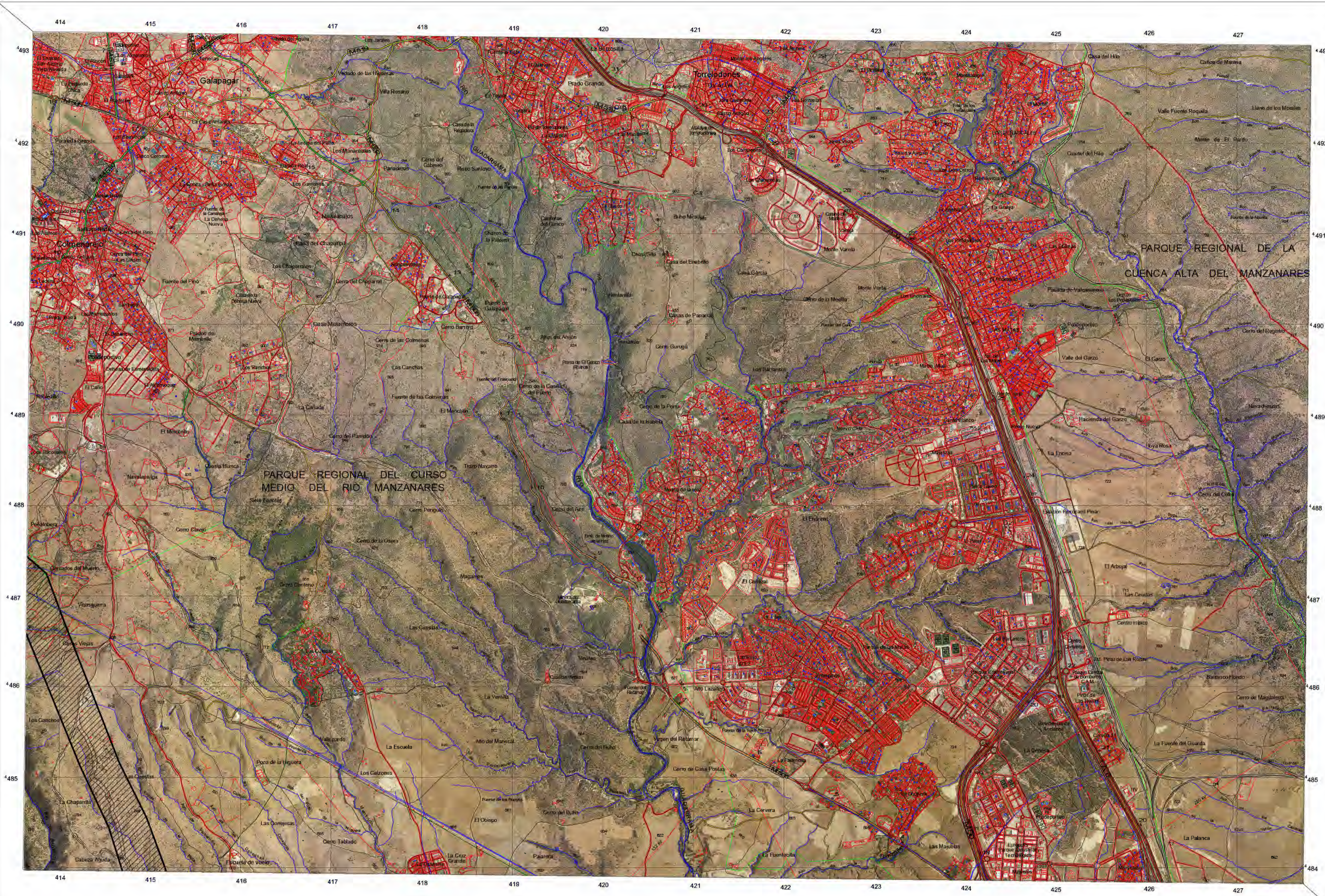
European Datum ED50  
Sistema de Proyección UTM 30N

FECHA: Diciembre 2009

HOJA DEL IGN 533-4







**ESTRATEGIA DE CORREDORES TERRITORIALES DE INFRAESTRUCTURAS**

LEYENDA	Carreteras	Límites de Urbanización	Símbolos especiales
<b>Pantalla</b>	Carretera de interés regional (línea roja)	límite de urbanización (línea roja)	Símbolos especiales (varios)
<b>Anillo 2</b>	Carretera de interés regional (línea roja)	límite de urbanización (línea roja)	Símbolos especiales (varios)

**ÓRGANO PROMOTOR:**  
 Dirección General de Industria, Energía y Minas  
 CONSEJERÍA DE ECONOMÍA Y HACIENDA  
**Comunidad de Madrid**

**COORDINADO POR:**  
 D.G. Urbanismo y Estrategia Territorial  
 Consejería de Medio Ambiente, Vivienda y Ordenación del Territorio  
 Comunidad de Madrid.

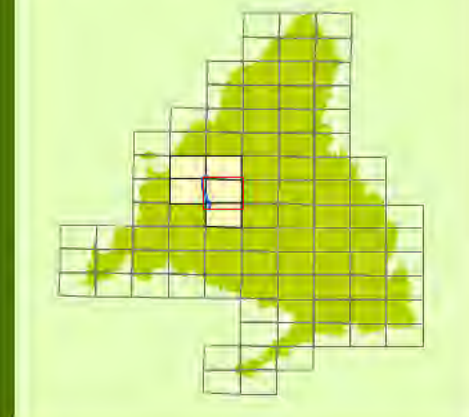
**ESCALA** 1: 25.000  
 0 0,25 0,5 0,75 1 Kilómetros

**TÍTULO** ANILLO 2  
 (Corredor suroeste - Corredor Noroeste)

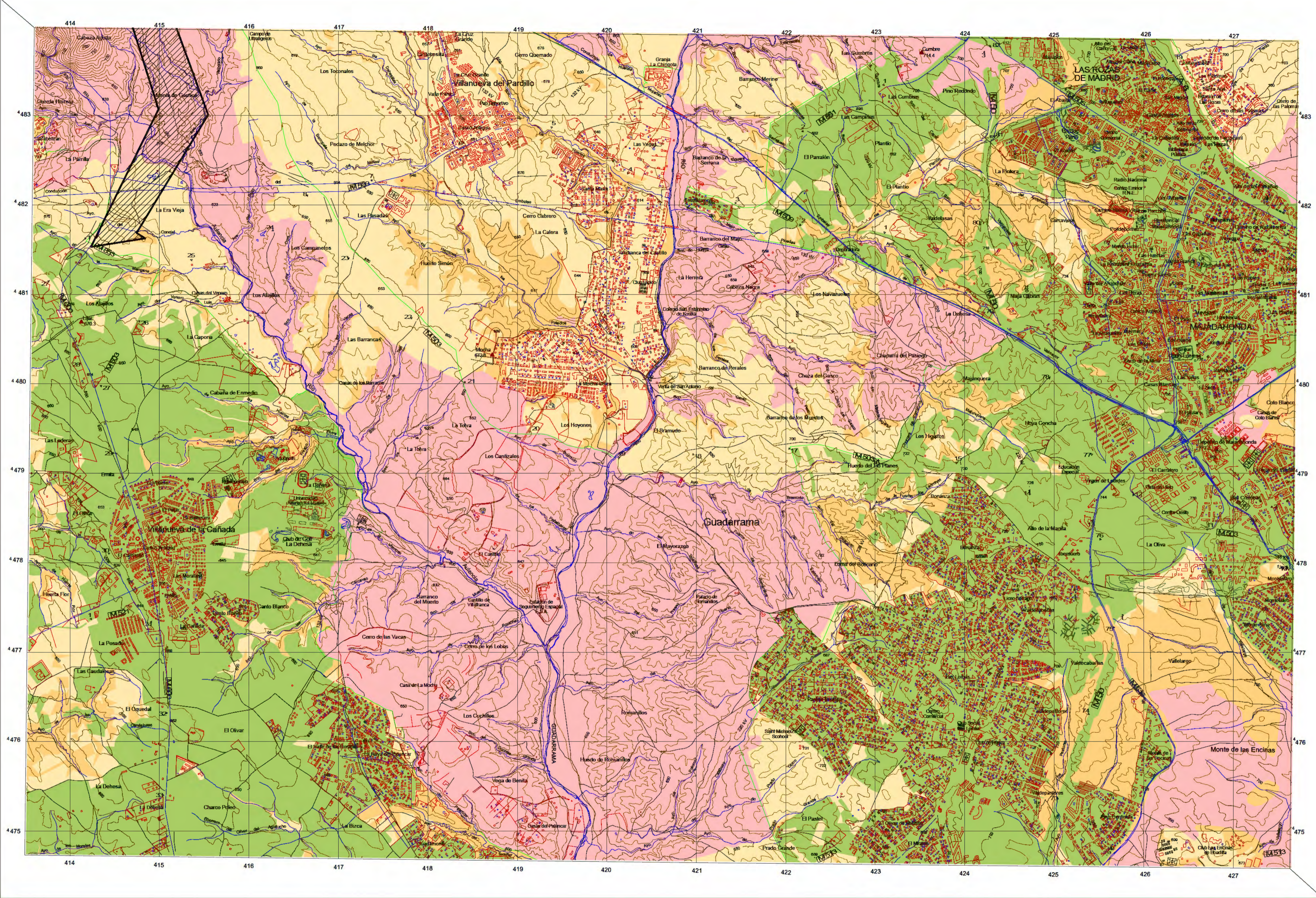
European Datum ED50  
 Sistema de Proyección UTM 30N

FECHA: Diciembre 2009

**HOJA DEL IGN** 533-4







**ESTRATEGIA DE CORREDORES TERRITORIALES DE INFRAESTRUCTURAS**

LEYENDA		Carreteras		Límites de divisiones administrativas		Signos especiales	
<b>Planificación</b> Anillo 2 Valoración Ambiental			A-3				Reserva de agua de uso público
			N-340 (LR-11)				Reserva de agua de uso agrícola
			C-534 (CR-30)				Reserva de agua de uso industrial
			Carretera de servicio				Reserva de agua de uso doméstico
		Carretera de servicio de servicio				Reserva de agua de uso doméstico	
		Carretera de servicio de servicio				Reserva de agua de uso doméstico	
		Carretera de servicio de servicio				Reserva de agua de uso doméstico	
		Carretera de servicio de servicio				Reserva de agua de uso doméstico	
		Carretera de servicio de servicio				Reserva de agua de uso doméstico	

ÓRGANO PROMOTOR:  
 Dirección General de Industria, Energía y Minas  
 CONSEJERÍA DE ECONOMÍA Y HACIENDA  
**Comunidad de Madrid**

COORDINADO POR:  
 D.G. Urbanismo y Estrategia Territorial  
 Consejería de Medio Ambiente,  
 Vivienda y Ordenación del Territorio  
 Comunidad de Madrid.

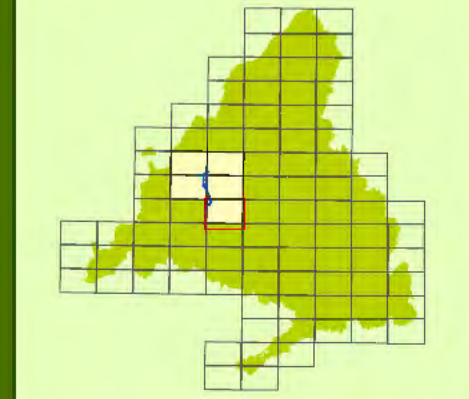
ESCALA 1: 25.000

TÍTULO  
**ANILLO 2**  
 (Corredor Suroeste - Corredor Noroeste)

European Datum ED50  
 Sistema de Proyección UTM 30N

FECHA: Diciembre 2009

HOJA DEL IGN 558-2















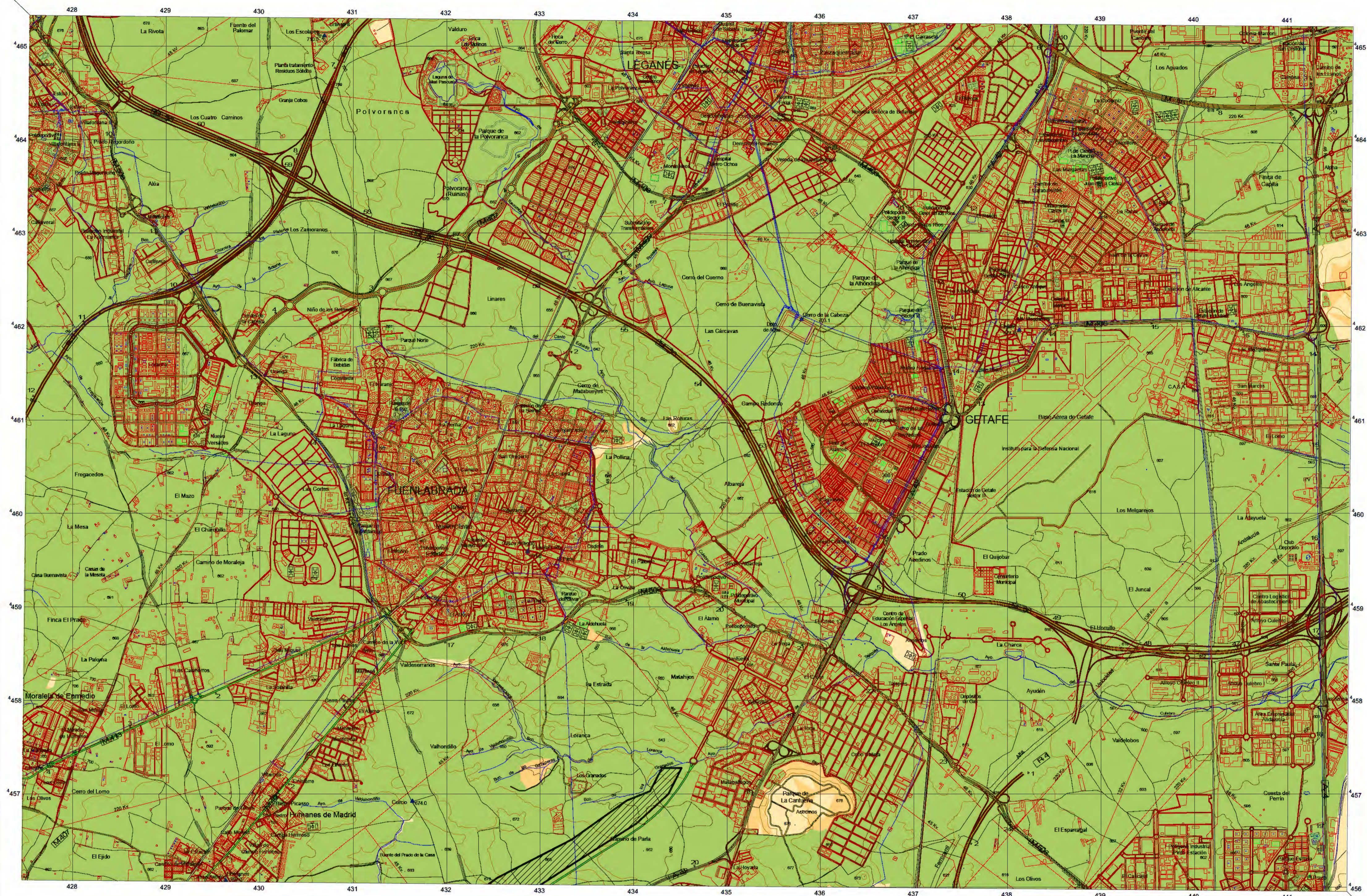












**ESTRATEGIA DE CORREDORES TERRITORIALES DE INFRAESTRUCTURAS**

LEYENDA		Límites de divisiones administrativas		Signos especiales		
<b>Planificación</b>	<ul style="list-style-type: none"> <li>Autopista</li> <li>Núcleo urbano</li> <li>Autovía</li> <li>Carretera</li> <li>Carretera de servicio</li> <li>Carretera de campo</li> <li>Carretera de servicio</li> <li>Carretera de campo</li> <li>Carretera de servicio</li> <li>Carretera de campo</li> </ul>	<ul style="list-style-type: none"> <li>Comunidad Autónoma</li> <li>Provincia</li> <li>Municipio</li> <li>Barrio</li> <li>Urbanización</li> <li>Parcela</li> <li>Parcela</li> <li>Parcela</li> <li>Parcela</li> <li>Parcela</li> <li>Parcela</li> </ul>	<ul style="list-style-type: none"> <li>Parque</li> <li>Parque</li> <li>Parque</li> <li>Parque</li> <li>Parque</li> <li>Parque</li> <li>Parque</li> <li>Parque</li> <li>Parque</li> <li>Parque</li> </ul>	<ul style="list-style-type: none"> <li>Parque</li> <li>Parque</li> <li>Parque</li> <li>Parque</li> <li>Parque</li> <li>Parque</li> <li>Parque</li> <li>Parque</li> <li>Parque</li> <li>Parque</li> </ul>	<ul style="list-style-type: none"> <li>Parque</li> <li>Parque</li> <li>Parque</li> <li>Parque</li> <li>Parque</li> <li>Parque</li> <li>Parque</li> <li>Parque</li> <li>Parque</li> <li>Parque</li> </ul>	<ul style="list-style-type: none"> <li>Parque</li> <li>Parque</li> <li>Parque</li> <li>Parque</li> <li>Parque</li> <li>Parque</li> <li>Parque</li> <li>Parque</li> <li>Parque</li> <li>Parque</li> </ul>

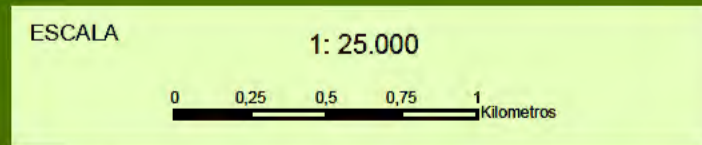
ÓRGANO PROMOTOR:

**Comunidad de Madrid**

Dirección General de Industria, Energía y Minas  
CONSEJERÍA DE ECONOMÍA Y HACIENDA

COORDINADO POR:

D.G. Urbanismo y Estrategia Territorial  
Consejería de Medio Ambiente, Vivienda y Ordenación del Territorio  
Comunidad de Madrid.



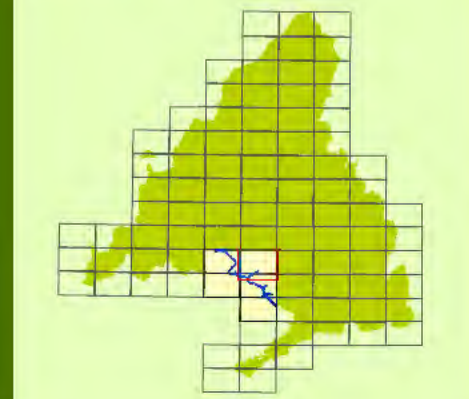
TÍTULO

**ANILLO 3**  
(Corredor Suroeste - Corredor Sur)

European Datum ED50  
Sistema de Proyección UTM 30N

FECHA: Diciembre 2009

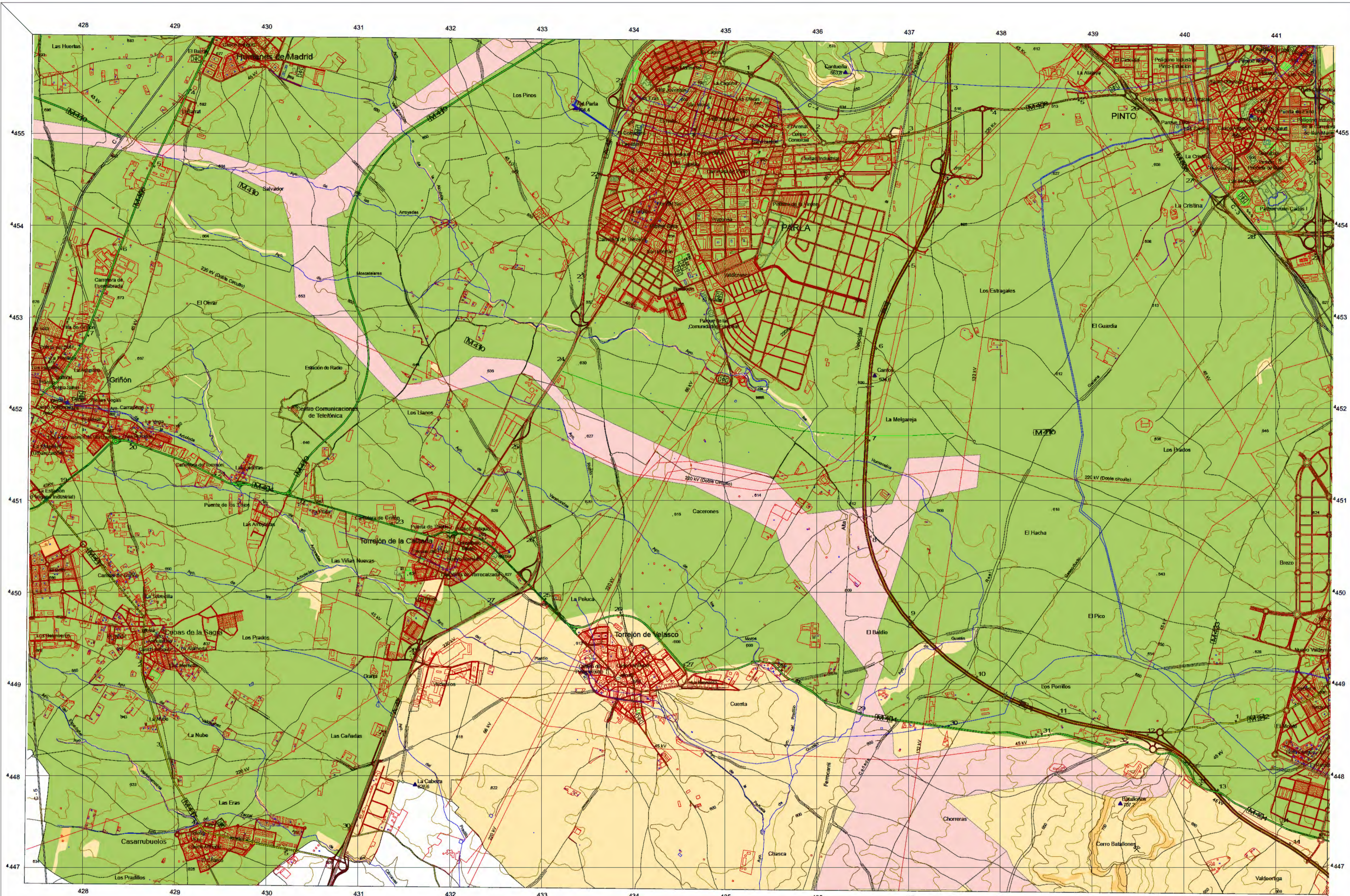
HOJA DEL IGN 582 - 1













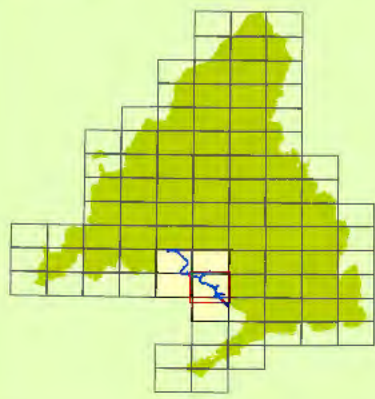
**ESTRATEGIA DE CORREDORES TERRITORIALES DE INFRAESTRUCTURAS**

LEYENDA		Carreteras		Límites de divisiones administrativas		Sigilos especiales	
<b>Planificación</b>	Anillo 3	A-6	N-6V	Nucleo urbano	Provincia Autonoma	Plaza Mayor de autos de agua	Plaza Mayor de autos de agua
<b>Valoración Ambiental</b>	Evitable	N-240	LR-311	Municipio	Municipio	Plaza Mayor de autos de agua	Plaza Mayor de autos de agua
	Favorable	C-634	CH-206	Más restringido	Más restringido	Plaza Mayor de autos de agua	Plaza Mayor de autos de agua
	Muy Restringido			Más restringido	Más restringido	Plaza Mayor de autos de agua	Plaza Mayor de autos de agua
	Restringido			Más restringido	Más restringido	Plaza Mayor de autos de agua	Plaza Mayor de autos de agua

ÓRGANO PROMOTOR:  
 Dirección General de Industria, Energía y Minas  
 CONSEJERÍA DE ECONOMÍA Y HACIENDA  
**Comunidad de Madrid**

COORDINADO POR:  
 D.G. Urbanismo y Estrategia Territorial  
 Consejería de Medio Ambiente, Vivienda y Ordenación del Territorio  
 Comunidad de Madrid.

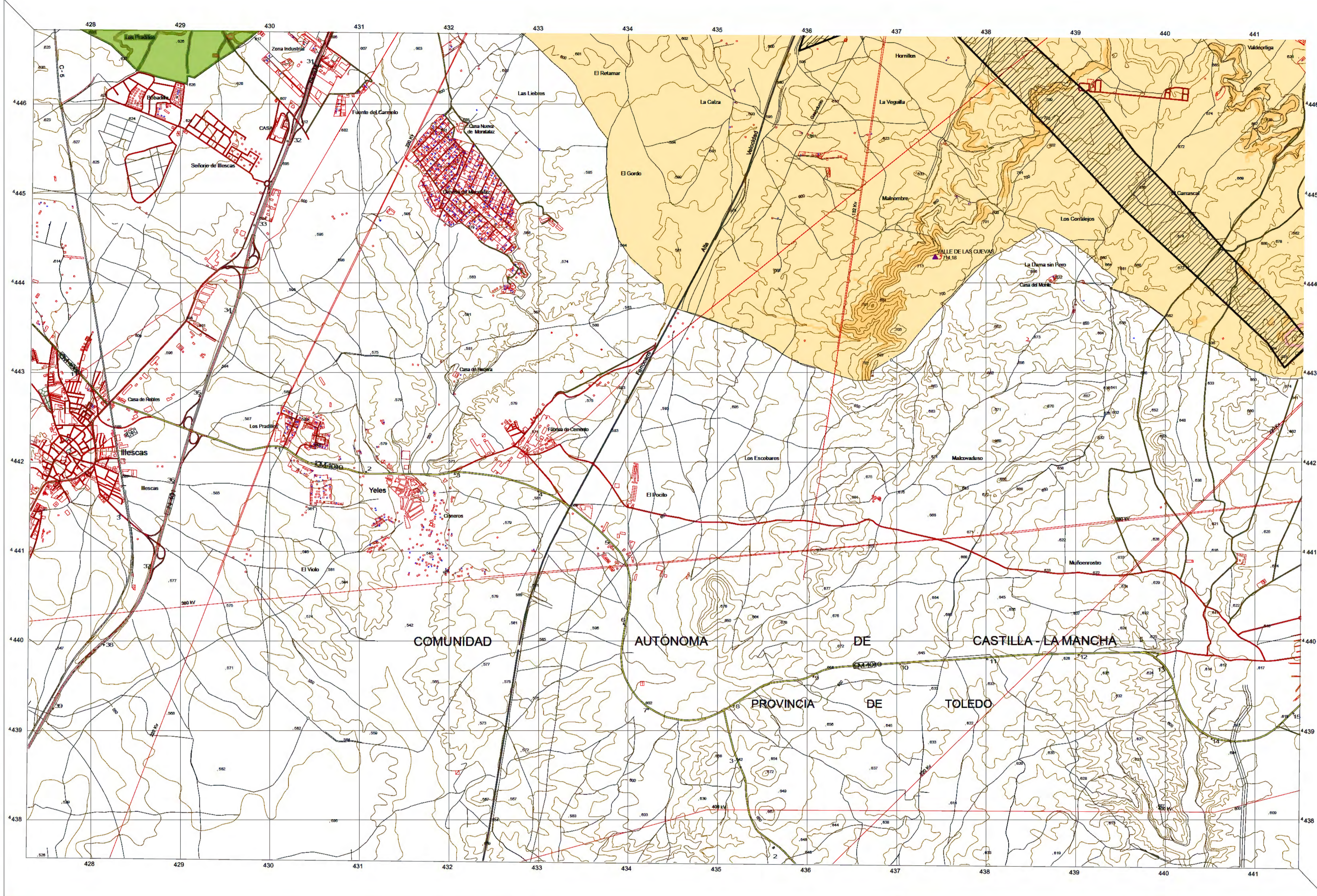
ESCALA: 1: 25.000  
  
 TÍTULO: ANILLO 3 (Corredor Suroeste - Corredor Sur)  
 European Datum ED50  
 Sistema de Proyección UTM 30N  
 FECHA: Diciembre 2009

HOJA DEL IGN 582 - 3  












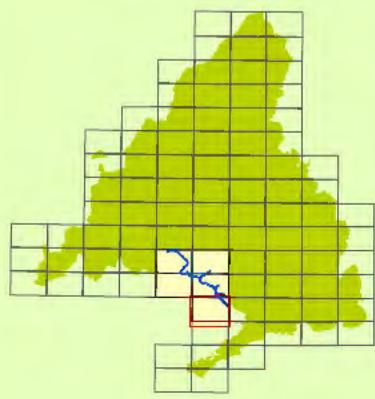
**ESTRATEGIA DE CORREDORES TERRITORIALES DE INFRAESTRUCTURAS**

LEYENDA		Líneas de divisiones administrativas		Signos especiales	
<b>Planificación</b>	Carreteras	Región Autónoma	Región Autónoma	Plaza Alameda de Zayas	Plaza Alameda de Zayas
Anillo 3	Autopista AP-3	Provincia	Provincia	Alameda de Zayas	Alameda de Zayas
<b>Valoración Ambiental</b>	Autopista AP-3	Municipio	Municipio	Alameda de Zayas	Alameda de Zayas
Evitable	Autopista AP-3	Municipio	Municipio	Alameda de Zayas	Alameda de Zayas
Favorable	Autopista AP-3	Municipio	Municipio	Alameda de Zayas	Alameda de Zayas
Muy Restringido	Autopista AP-3	Municipio	Municipio	Alameda de Zayas	Alameda de Zayas
Restringido	Autopista AP-3	Municipio	Municipio	Alameda de Zayas	Alameda de Zayas

ÓRGANO PROMOTOR:  
 Dirección General de Industria, Energía y Minas  
 CONSEJERÍA DE ECONOMÍA Y HACIENDA  
**Comunidad de Madrid**

COORDINADO POR:  
 D.G. Urbanismo y Estrategia Territorial  
 Consejería de Medio Ambiente,  
 Vivienda y Ordenación del Territorio  
 Comunidad de Madrid.

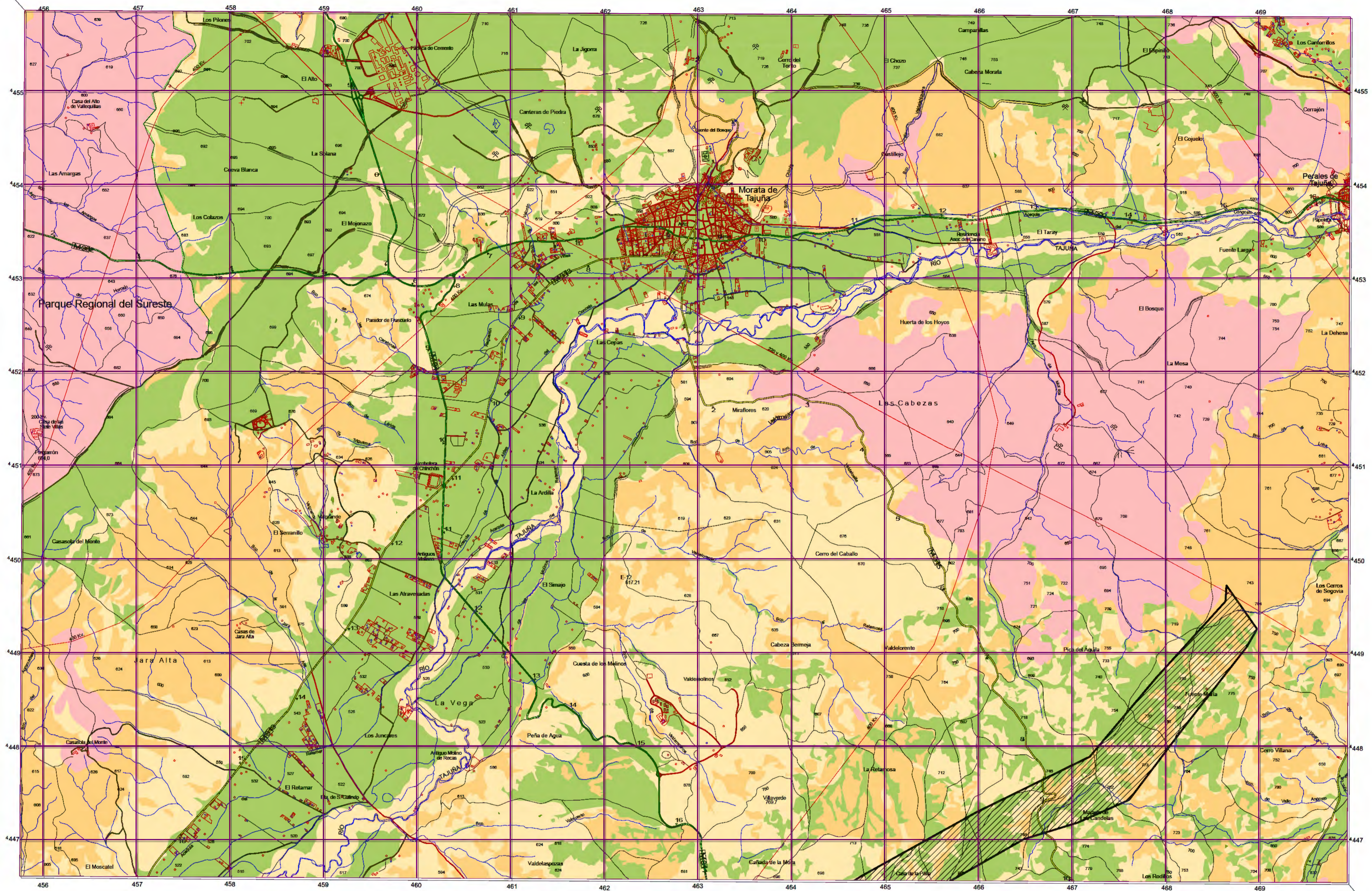
ESCALA: 1: 25.000  
  
 TÍTULO: ANILLO 3 (Corredor Suroeste - Corredor Sur)  
 European Datum ED50  
 Sistema de Proyección UTM 30N  
 FECHA: Diciembre 2009

HOJA DEL IGN 605 - 1  










**ESTRATEGIA DE CORREDORES TERRITORIALES DE INFRAESTRUCTURAS**

LEYENDA		Límites de divisiones administrativas		Signos especiales	
<b>Planificación</b>	<ul style="list-style-type: none"> <li>Autopista</li> <li>Nacional</li> <li>Autonómica</li> <li>Comarcal</li> <li>Provincial</li> <li>Municipal</li> <li>Local</li> </ul>	<ul style="list-style-type: none"> <li>Región Autónoma</li> <li>Provincia</li> <li>Municipio</li> <li>Barrio</li> <li>Parcela</li> <li>Parcela menor</li> <li>Parcela mayor</li> <li>Parcela menor</li> <li>Parcela mayor</li> <li>Parcela menor</li> <li>Parcela mayor</li> </ul>	<ul style="list-style-type: none"> <li>Parcela menor</li> <li>Parcela mayor</li> <li>Parcela menor</li> <li>Parcela mayor</li> <li>Parcela menor</li> <li>Parcela mayor</li> <li>Parcela menor</li> <li>Parcela mayor</li> <li>Parcela menor</li> <li>Parcela mayor</li> </ul>	<ul style="list-style-type: none"> <li>Parcela menor</li> <li>Parcela mayor</li> <li>Parcela menor</li> <li>Parcela mayor</li> <li>Parcela menor</li> <li>Parcela mayor</li> <li>Parcela menor</li> <li>Parcela mayor</li> <li>Parcela menor</li> <li>Parcela mayor</li> </ul>	<ul style="list-style-type: none"> <li>Parcela menor</li> <li>Parcela mayor</li> <li>Parcela menor</li> <li>Parcela mayor</li> <li>Parcela menor</li> <li>Parcela mayor</li> <li>Parcela menor</li> <li>Parcela mayor</li> <li>Parcela menor</li> <li>Parcela mayor</li> </ul>

ÓRGANO PROMOTOR:  
**Comunidad de Madrid**  
 Dirección General de Industria, Energía y Minas  
 CONSEJERÍA DE ECONOMÍA Y HACIENDA

COORDINADO POR:  
 D.G. Urbanismo y Estrategia Territorial  
 Consejería de Medio Ambiente, Vivienda y Ordenación del Territorio  
 Comunidad de Madrid.

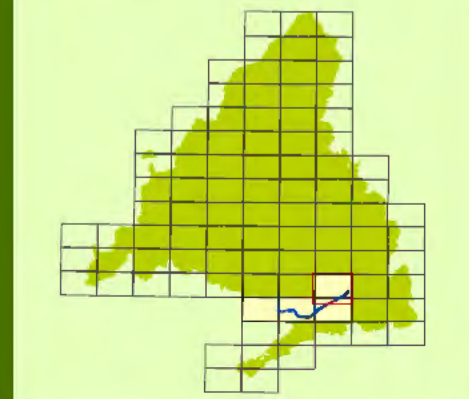
ESCALA 1: 25.000  
 0 0,2 0,4 0,6 0,8 Kilómetros

TÍTULO  
**ANILLO 4 (Corredor Sur - Corredor Sureste)**

European Datum ED50  
 Sistema de Proyección UTM 30N

FECHA: Diciembre 2009

HOJA DEL IGN 583 - 3























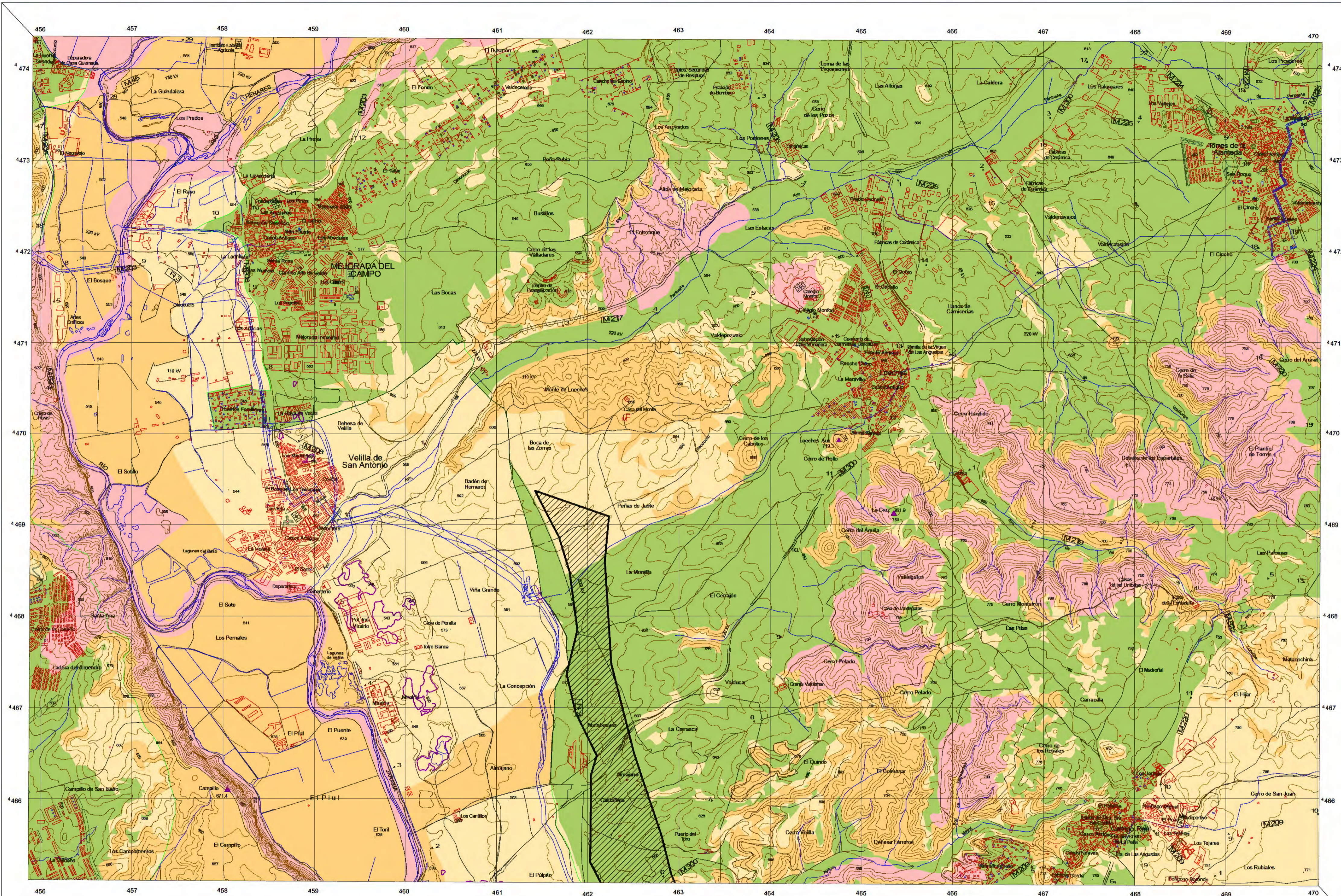












**ESTRATEGIA DE CORREDORES TERRITORIALES DE INFRAESTRUCTURAS**

**LEYENDA**

**Planificación**

■ Anillo 5

**Valoración Ambiental**

■ Favorable

■ Muy Restringido

■ Restringido

**Carreras**

Autovía (A-6)

Nivel (N-10)

Autovía (A-6)

Nivel (N-10)

Autovía (A-6)

Nivel (N-10)

**Lineas de divisiones administrativas**

Autovía (A-6)

Nivel (N-10)

Autovía (A-6)

Nivel (N-10)

**Signos especiales**

Autovía (A-6)

Nivel (N-10)

Autovía (A-6)

Nivel (N-10)

ÓRGANO PROMOTOR:

**Comunidad de Madrid**

COORDINADO POR:

D.G. Urbanismo y Estrategia Territorial  
 Consejería de Medio Ambiente,  
 Vivienda y Ordenación del Territorio  
 Comunidad de Madrid.

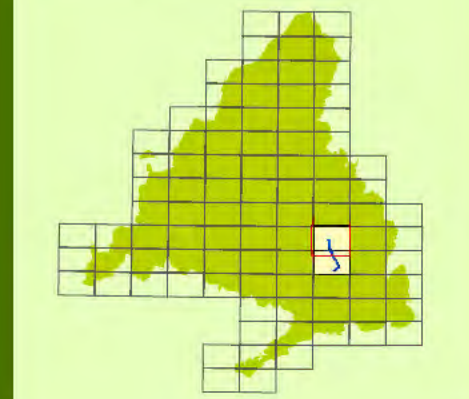
ESCALA 1: 25.000

TÍTULO **ANILLO 5**  
(Corredor Noreste - Corredor Sureste)

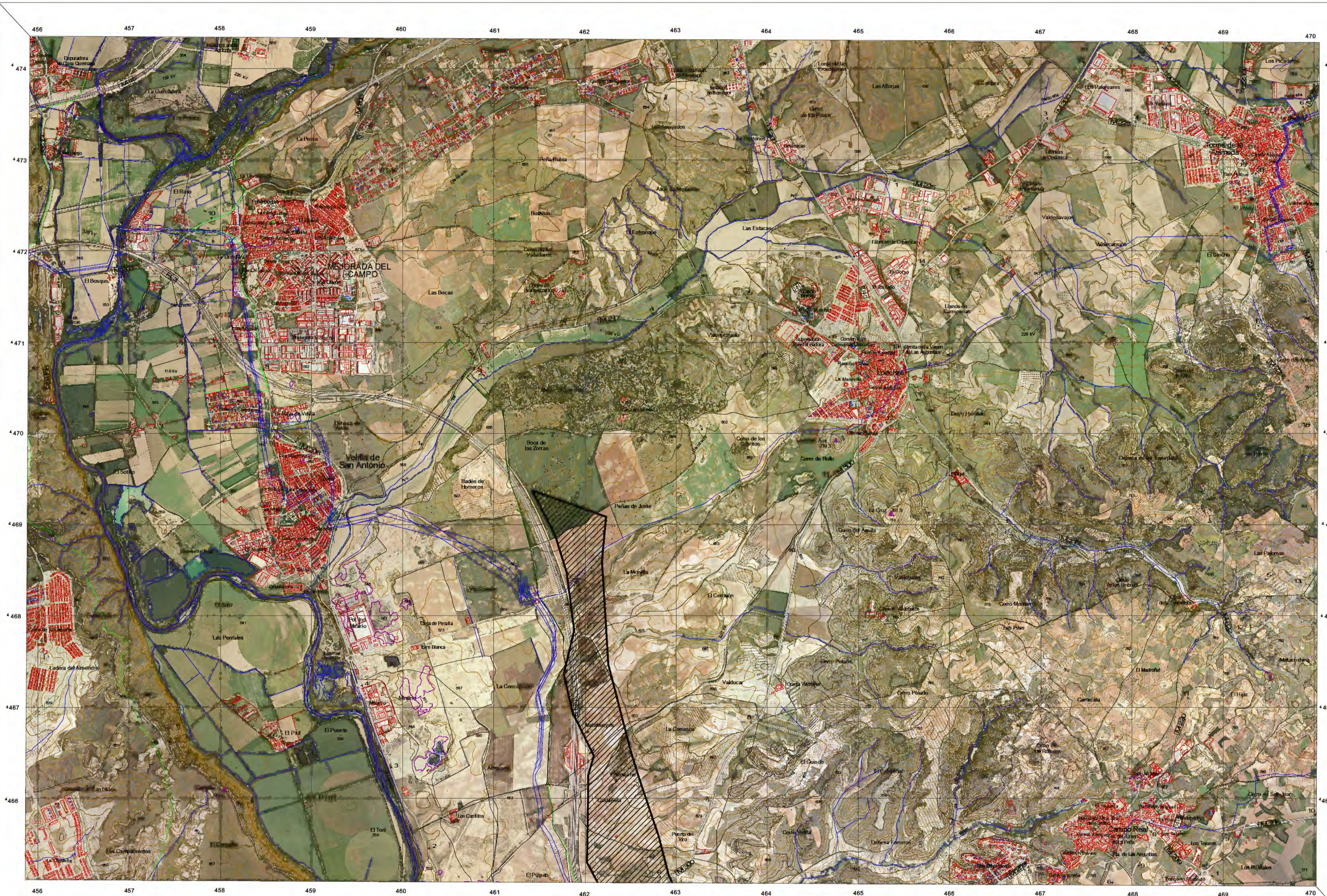
European Datum ED50  
 Sistema de Proyección UTM 30N

FECHA: Diciembre 2009

HOJA DEL IGN 560 - 3







**ESTRATEGIA DE CORREDORES TERRITORIALES DE INFRAESTRUCTURAS**

LEYENDA		SÍMBOLOS DE PLANEACIÓN		SÍMBOLOS DE PLANEACIÓN		SÍMBOLOS DE PLANEACIÓN	
Planificación	Anillo 5	Carreteras	Autopistas	Carreteras	Autopistas	Carreteras	Autopistas
		Carreteras	Autopistas	Carreteras	Autopistas	Carreteras	Autopistas
		Carreteras	Autopistas	Carreteras	Autopistas	Carreteras	Autopistas

ÓRGANO PROMOTOR:

**Comunidad de Madrid**

COORDINADO POR:

D.G. Urbanismo y Estrategia Territorial  
 Consejería de Medio Ambiente,  
 Vivienda y Ordenación del Territorio  
 Comunidad de Madrid.

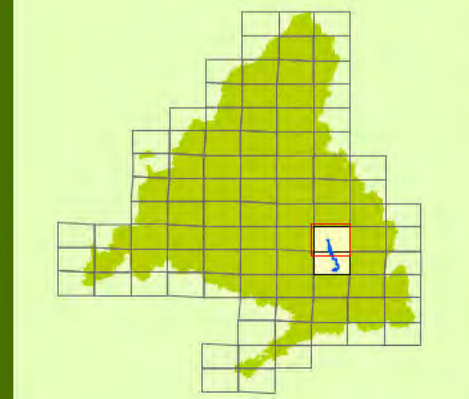
ESCALA 1: 25.000

TÍTULO **ANILLO 5**  
(Corredor Noreste - Corredor Sureste)

European Datum ED50  
 Sistema de Proyección UTM 30N

FECHA Diciembre 2009

HOJA DEL IGN 560 - 3



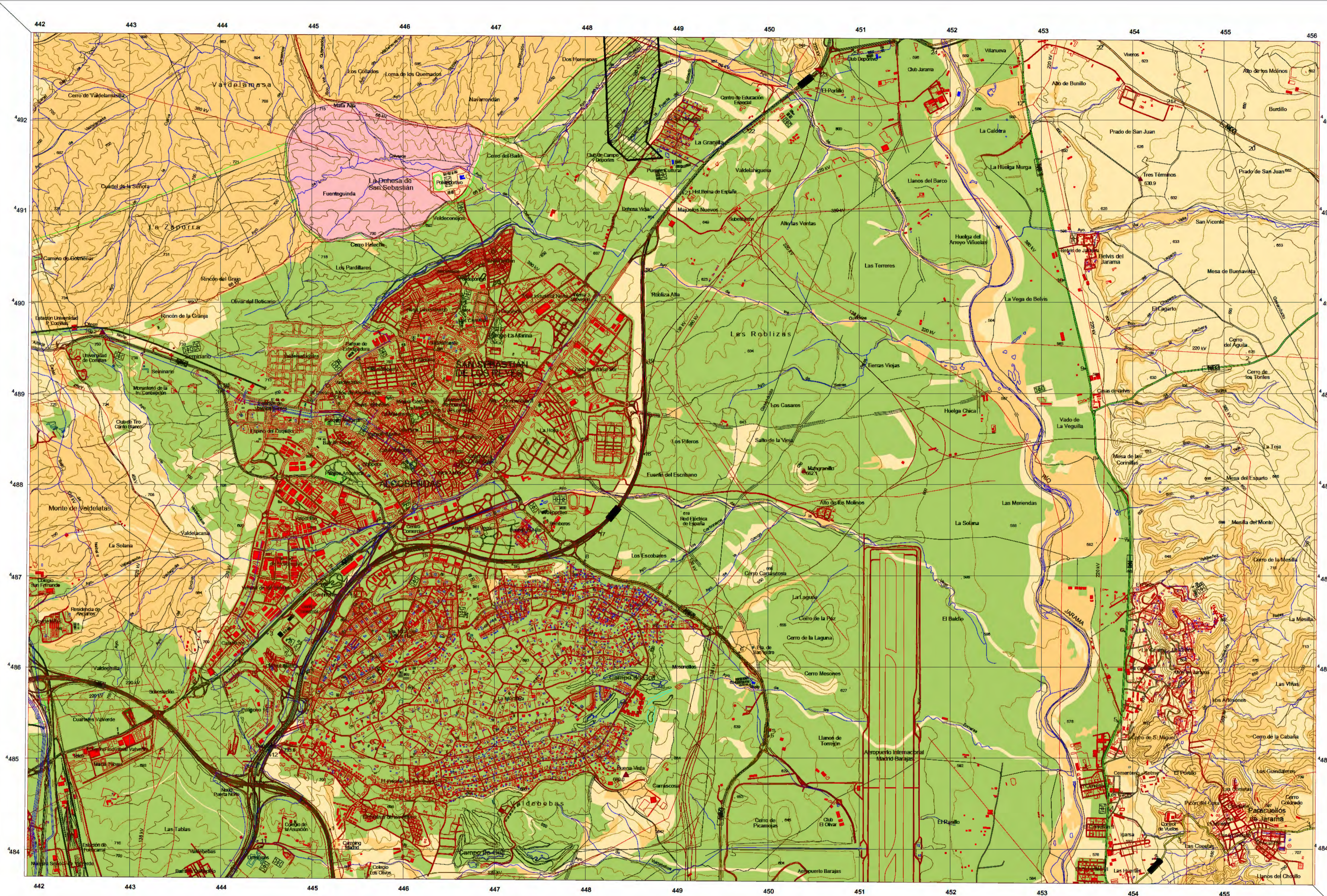












ESTUDIO Y DEFINICIÓN DE LOS CORREDORES TERRITORIALES DE LAS INFRAESTRUCTURAS ELÉCTRICAS

LEYENDA		Carreteras		Límites de divisiones administrativas		Signos especiales	
	Corredor Norte		Autovía		Provincia de Madrid		Parque Nacional
	Valoración Ambiental Evidable		Carretera ordinaria		Municipio		Reserva de Biosfera
	Favorable		Carretera de servicio		Barrio		Parque Regional
	Muy Restringido		Carretera de campo		Urbanización		Parque Natural
	Restringido		Carretera de campo		Urbanización		Parque Natural

ÓRGANO PROMOTOR: **Dirección General de Industria, Energía y Minas**  
CONSEJERÍA DE ECONOMÍA Y HACIENDA  
**Comunidad de Madrid**

COORDINADO POR: **D.G. Urbanismo y Estrategia Territorial**  
Consejería de Medio Ambiente, Vivienda y Ordenación del Territorio  
Comunidad de Madrid.

ESCALA: 1: 25.000

0 0,25 0,5 0,75 1 Kilómetros

TÍTULO: **ANILLO 6**  
(Corredor Norte - Corredor Noreste)

European Datum ED50  
Sistema de Proyección UTM 30N

FECHA: Diciembre 2009

HOJA DEL IGN 534 - 4













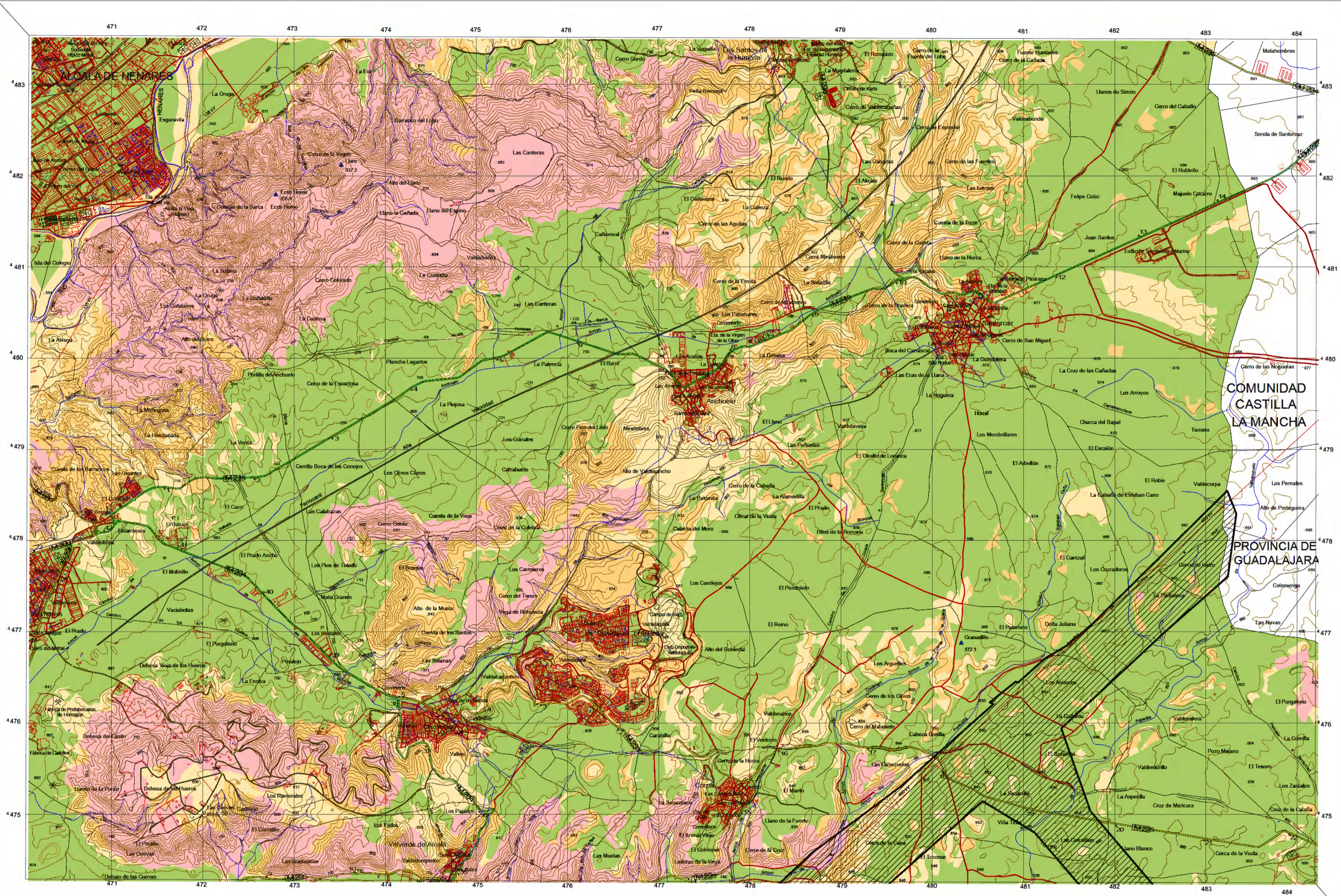












**ESTRATEGIA DE CORREDORES TERRITORIALES DE INFRAESTRUCTURAS**

LEYENDA		Carreteras		Límites de divisiones administrativas		Signos especiales	
	Urbanización		N-100		Municipio		Carretera de ferrocarril
	Forestal		N-101		Comunidad Autónoma		Alcaldía
	Agua		C-534		Estado		Molino
	Red de carreteras		E-15		Comunidad Autónoma		Molino

ÓRGANO PROMOTOR: **Dirección General de Industria, Energía y Minas**  
**Comunidad de Madrid**

COORDINADO POR: **D.G. Urbanismo y Estrategia Territorial**  
 Consejería de Medio Ambiente, Vivienda y Ordenación del Territorio  
 Comunidad de Madrid.

ESCALA: 1:25.000

0 0.25 0.5 0.75 1 Kilómetros

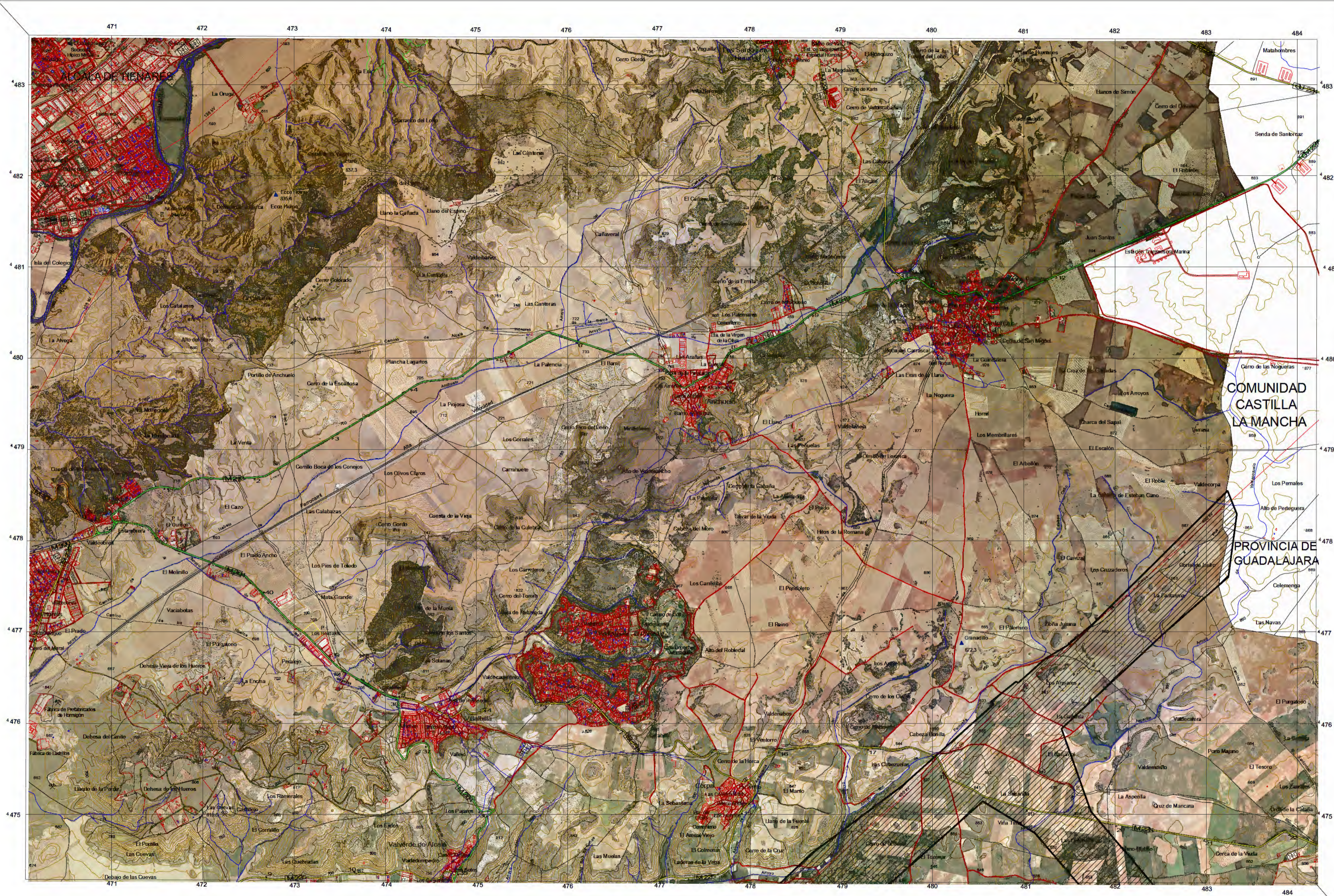
TÍTULO: **ANILLO 6**  
 (Corredor Norte - Corredor Noreste)

© European Datum ED50  
 Sistema de Proyección UTM 30N

FECHA: Diciembre 2009

HOJA DEL IGN: 560-2





**ESTRATEGIA DE CORREDORES TERRITORIALES DE INFRAESTRUCTURAS**

LEYENDA	Carreteras	Límites de división administrativa	Signos especiales
	Autovía Autódromo	Provincia de Madrid	Plano de Urbanismo
	Autovía	Comunidad de Madrid	Plan de Ordenación del Territorio
	Carretera de 1ª categoría	Comunidad de Castilla-La Mancha	Plan de Ordenación de Recursos del Territorio
	Carretera de 2ª categoría	Comunidad de Castilla-La Mancha	Plan de Ordenación de Recursos del Territorio
	Carretera de 3ª categoría	Comunidad de Castilla-La Mancha	Plan de Ordenación de Recursos del Territorio
	Carretera de 4ª categoría	Comunidad de Castilla-La Mancha	Plan de Ordenación de Recursos del Territorio
	Carretera de 5ª categoría	Comunidad de Castilla-La Mancha	Plan de Ordenación de Recursos del Territorio
	Carretera de 6ª categoría	Comunidad de Castilla-La Mancha	Plan de Ordenación de Recursos del Territorio
	Carretera de 7ª categoría	Comunidad de Castilla-La Mancha	Plan de Ordenación de Recursos del Territorio
	Carretera de 8ª categoría	Comunidad de Castilla-La Mancha	Plan de Ordenación de Recursos del Territorio
Carretera de 9ª categoría	Comunidad de Castilla-La Mancha	Plan de Ordenación de Recursos del Territorio	

ÓRGANO PROMOTOR: **Dirección General de Industria, Energía y Minas**  
**Comunidad de Madrid**

CONSEJERÍA DE ECONOMÍA Y HACIENDA

COORDINADO POR: **D.G. Urbanismo y Estrategia Territorial**  
**Consejería de Medio Ambiente, Vivienda y Ordenación del Territorio**  
**Comunidad de Madrid.**

ESCALA: 1: 25.000

TÍTULO: **ANILLO 6**  
**(Corredor Norte - Corredor Noreste)**

© European Datum ED50  
 Sistema de Proyección UTM 30N

FECHA: Diciembre 2009

HOJA DEL IGN 560-2