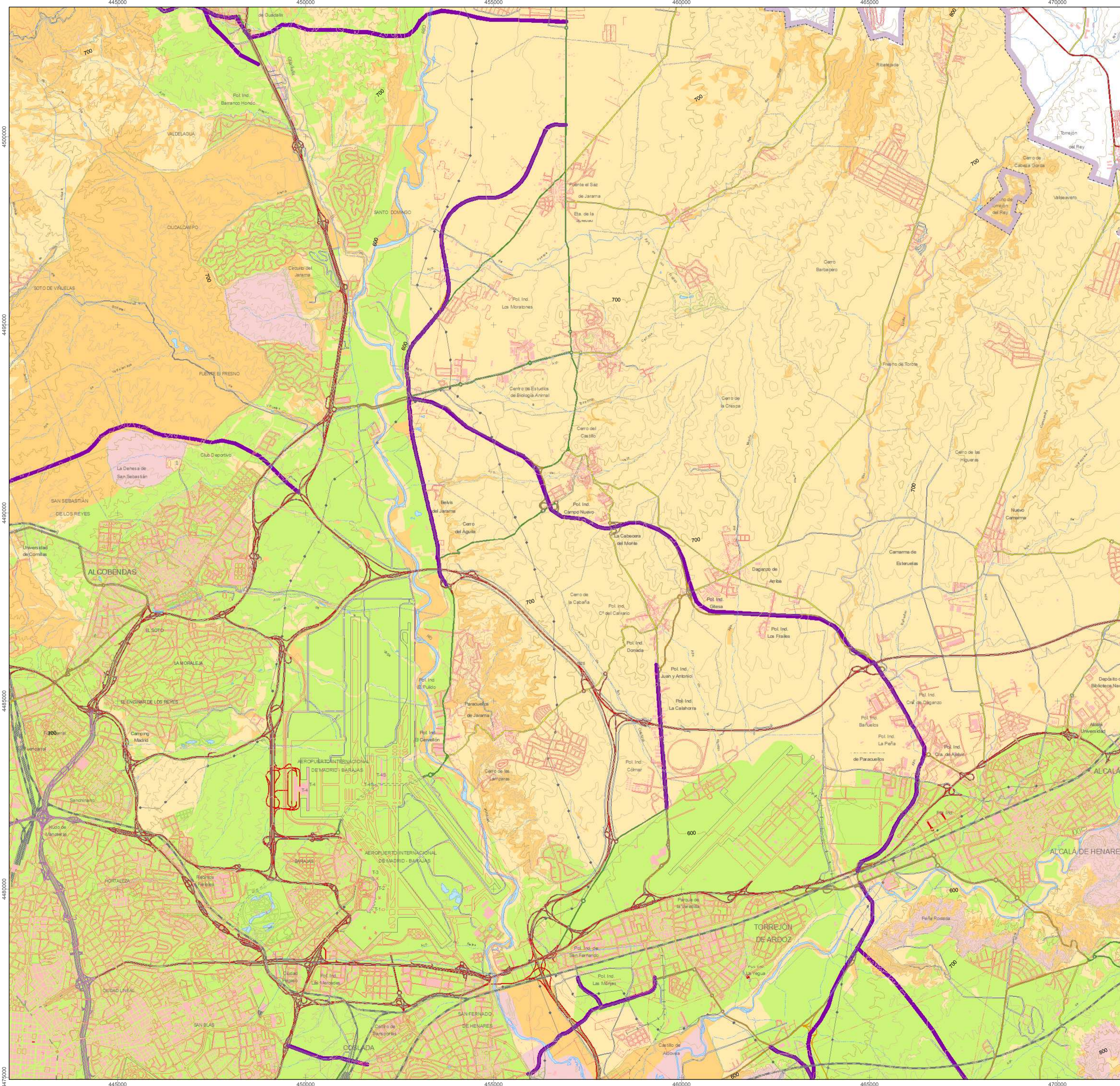


ESTRATEGIA DE CORREDORES TERRITORIALES DE INFRAESTRUCTURAS



Signos convencionales

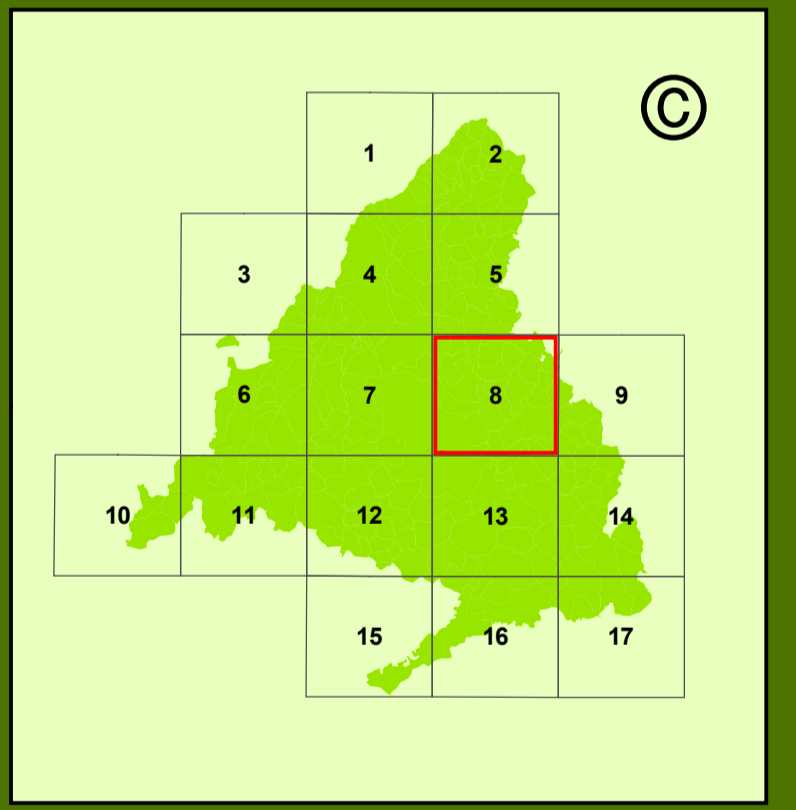
- Carreteras**
 - Autopistas y Autovías
 - Autovía urbana
 - Carretera principal
 - Carretera secundaria
 - Carretera terciaria
 - En construcción y planificadas
- Ferrocarril**
 - Líneas de ferrocarril
- Otras Vías**
 - Viales de menor entidad
- Límites administrativos**
 - Límite municipal
 - Límite autonómico
- Signos diversos**
 - Curvas de nivel
 - Curvas de nivel directoras
 - Gasoductos y Oleoductos
 - Teléfericos
 - Tendidos eléctricos
 - Parques urbanos y periurbanos
 - Cusos de agua
 - Embalses y humedales
 - Otras infraestructuras
- Ocupación de suelo urbano**
 - Otras edificaciones
 - Viviendas colectivas y unifamiliares

Legenda

- Muy Restringido
- Restringido
- Evitable
- Favorable

* La clasificación de la valoración es de elaboración propia y es la síntesis de todas las valoraciones del medio natural y las infraestructuras, recogiendo en el apartado de resultados y conclusiones de la memoria.

Fuente: Elaboración propia. (Año 2004)



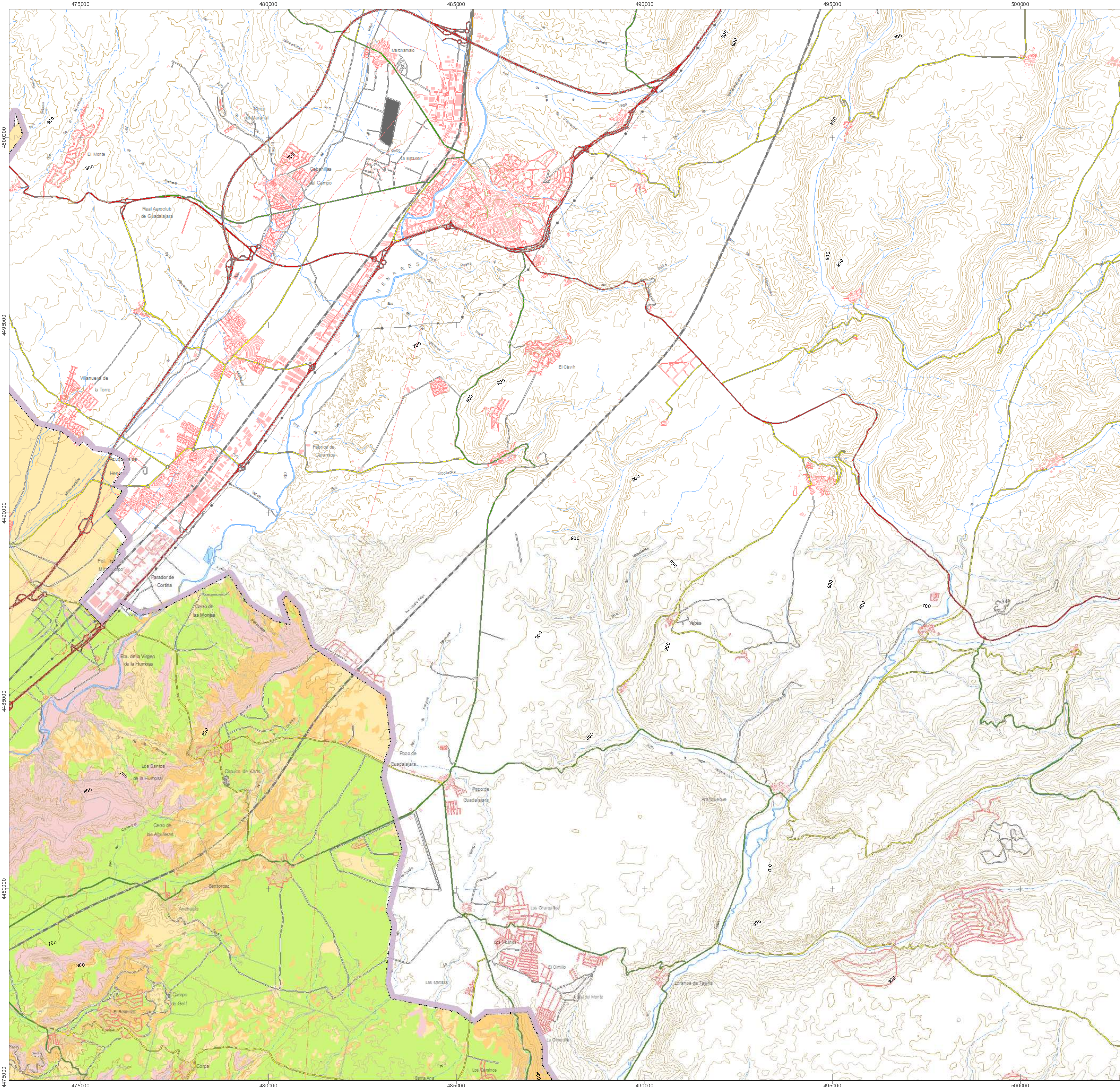
Escala 1:50.000

0 0,25 0,5 1 1,5 2 2,5 3 Kilómetros

European Datum ED50
Sistema de Proyección UTM 30N

Nº DE PLANO	HOJA
5	8
TITULO DEL PLANO	
VALORACIÓN AMBIENTAL	
Fecha:	Noviembre 2009
Órgano Promotor:	Coordinado por:
Dirección General de Industria, Energía y Minería CONSEJERÍA DE ECONOMÍA Y HACIENDA Comunidad de Madrid	D.G. Urbanismo y Estrategia Territorial Consejería de Medio Ambiente, Vivienda y Ordenación del Territorio Comunidad de Madrid

ESTRATEGIA DE CORREDORES TERRITORIALES DE INFRAESTRUCTURAS

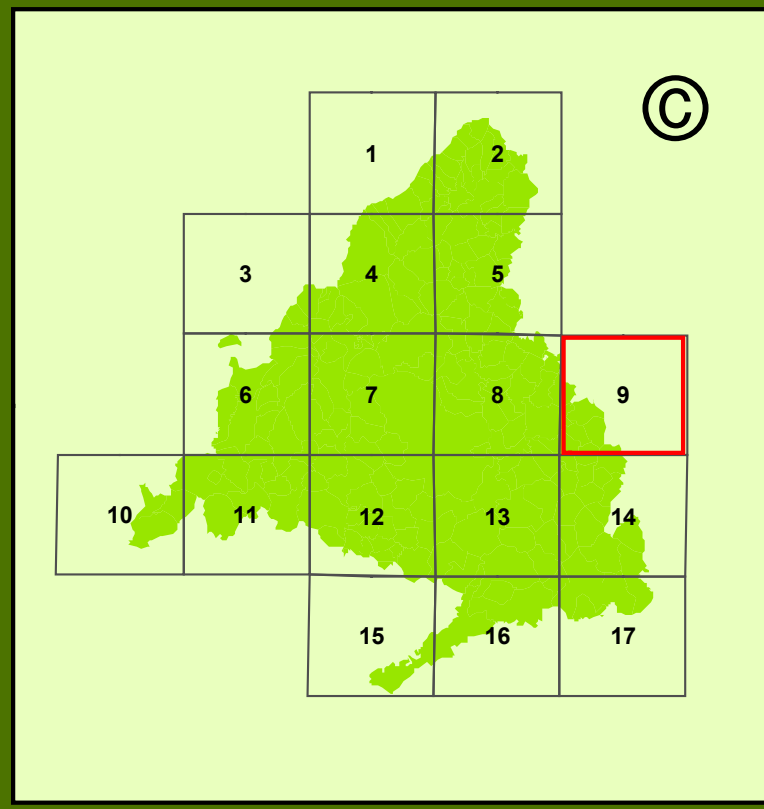


- Signos convencionales**
- Carreteras**
 - Autopistas y Autovías
 - Autovía urbana
 - Carretera principal
 - Carretera secundaria
 - Carretera terciaria
 - En construcción y planificadas
 - Ferrocarril**
 - Líneas de ferrocarril
 - Otras Vías**
 - Viales de menor entidad
 - Límites administrativos**
 - Límite municipal
 - Límite autonómico
 - Signos diversos**
 - Curvas de nivel
 - Curvas de nivel directoras
 - Gasoductos y Oleoductos
 - Teleféricos
 - Tendidos eléctricos
 - Parques urbanos y periurbanos
 - Cursos de agua
 - Embalses y humedales
 - Otras infraestructuras
 - Ocupación de suelo urbano**
 - Otras edificaciones
 - Viviendas colectivas y unifamiliares

- Legenda**
- Muy Restringido
 - Restringido
 - Evitable
 - Favorable

*La clasificación de la valoración es de elaboración propia y es la síntesis de todas las valoraciones del medio natural y las infraestructuras, recogiendo en el apartado de resultados y conclusiones de la memoria.

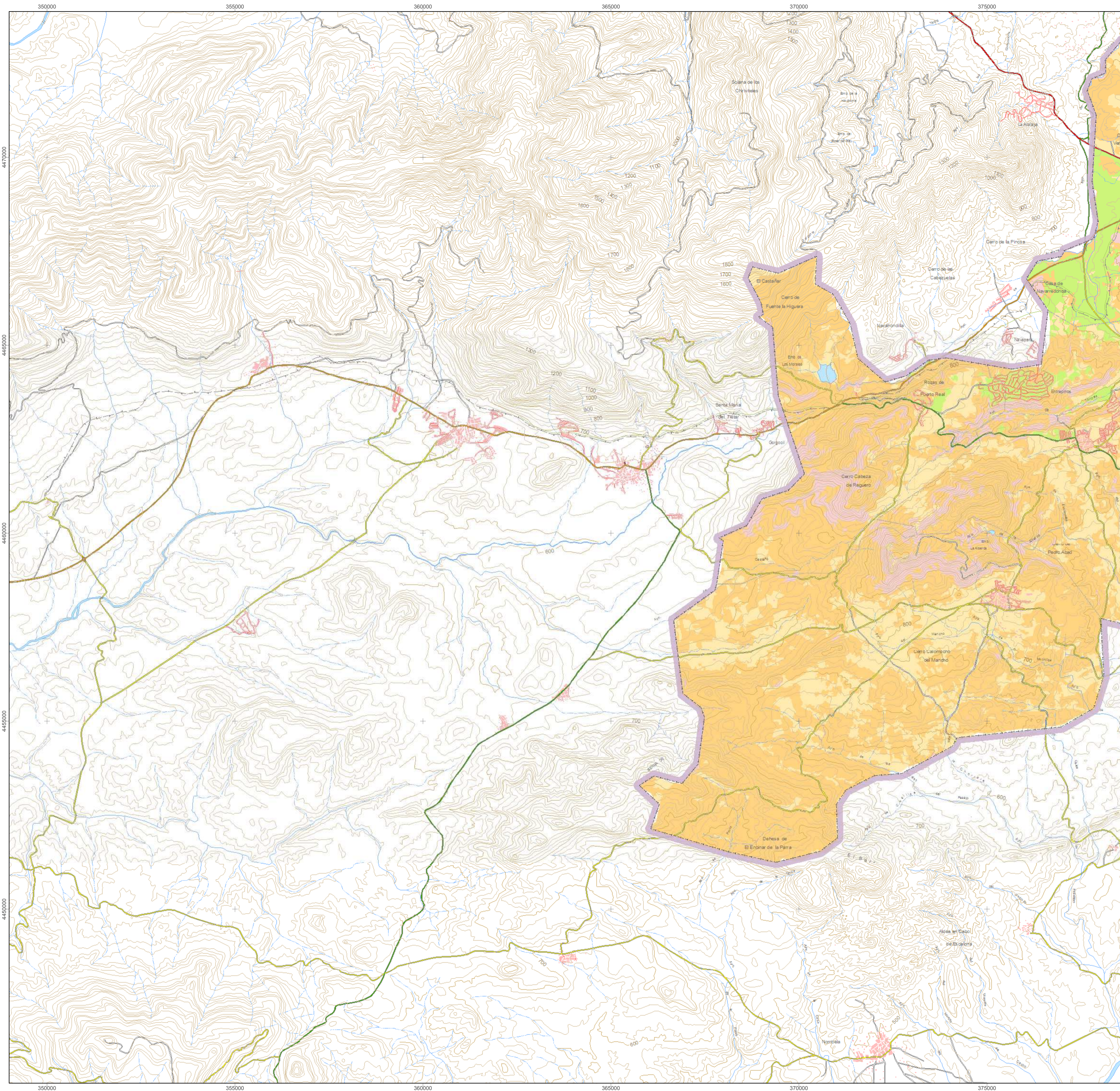
Fuente: *Elaboración propia.*
(Año 2004)



Escala 1:50.000
0 0,25 0,5 1 1,5 2 2,5 3 Kilómetros
European Datum ED50
Sistema de Proyección UTM 30N

Nº DE PLANO	HOJA
5	9
TÍTULO DEL PLANO	
VALORACIÓN AMBIENTAL	
Fecha:	Noviembre 2009
Órgano Promotor:	Coordinado por:
Dirección General de Industria, Energía y Minas Consejería de Economía y Hacienda Comunidad de Madrid	D.G. Urbanismo y Estrategia Territorial Consejería de Medio Ambiente, Vivienda y Ordenación del Territorio Comunidad de Madrid

ESTRATEGIA DE CORREDORES TERRITORIALES DE INFRAESTRUCTURAS



Signos convencionales

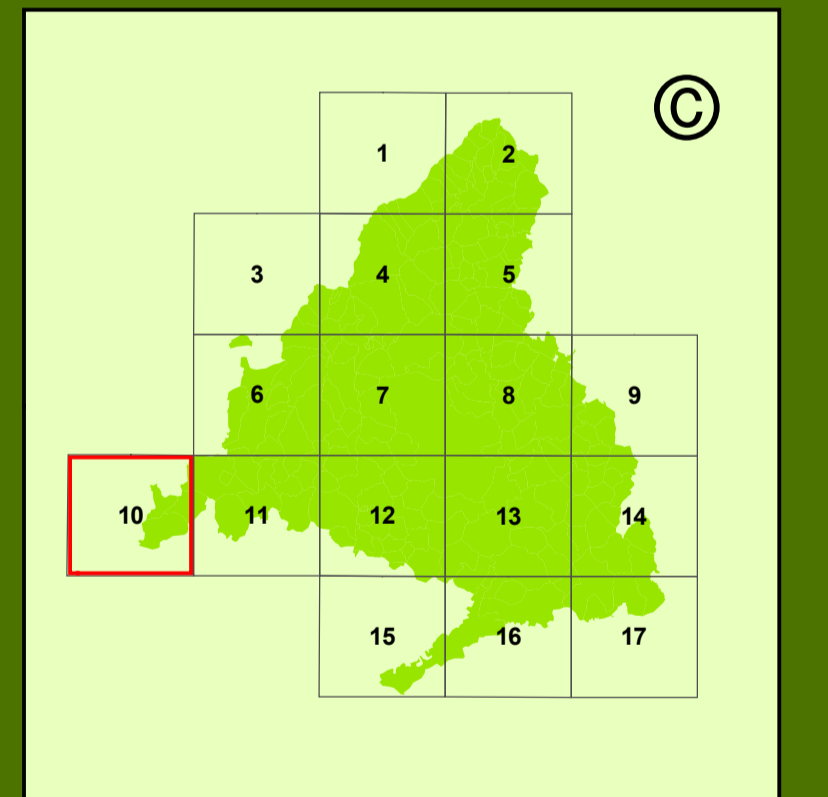
- Carreteras**
 - Autopistas y Autovías
 - Autovía urbana
 - Carretera principal
 - Carretera secundaria
 - Carretera terciaria
 - En construcción y planificadas
- Ferrocarril**
 - Líneas de ferrocarril
- Otras Vías**
 - Viales de menor entidad
- Límites administrativos**
 - Límite municipal
 - Límite autonómico
- Signos diversos**
 - Curvas de nivel
 - Curvas de nivel directoras
 - Gasoductos y Oleoductos
 - Teleféricos
 - Tendidos eléctricos
 - Parques urbanos y periurbanos
 - Cusos de agua
 - Embalses y humedales
 - Otras infraestructuras
- Ocupación de suelo urbano**
 - Otras edificaciones
 - Viviendas colectivas y unifamiliares

Legenda

- Muy Restringido
- Restringido
- Evitable
- Favorable

* La clasificación de la valoración es de elaboración propia y es la síntesis de todas las valoraciones del medio natural y las infraestructuras, recogidos en el apartado de resultados y conclusiones de la memoria.

Fuente: Elaboración propia. (Año 2004)



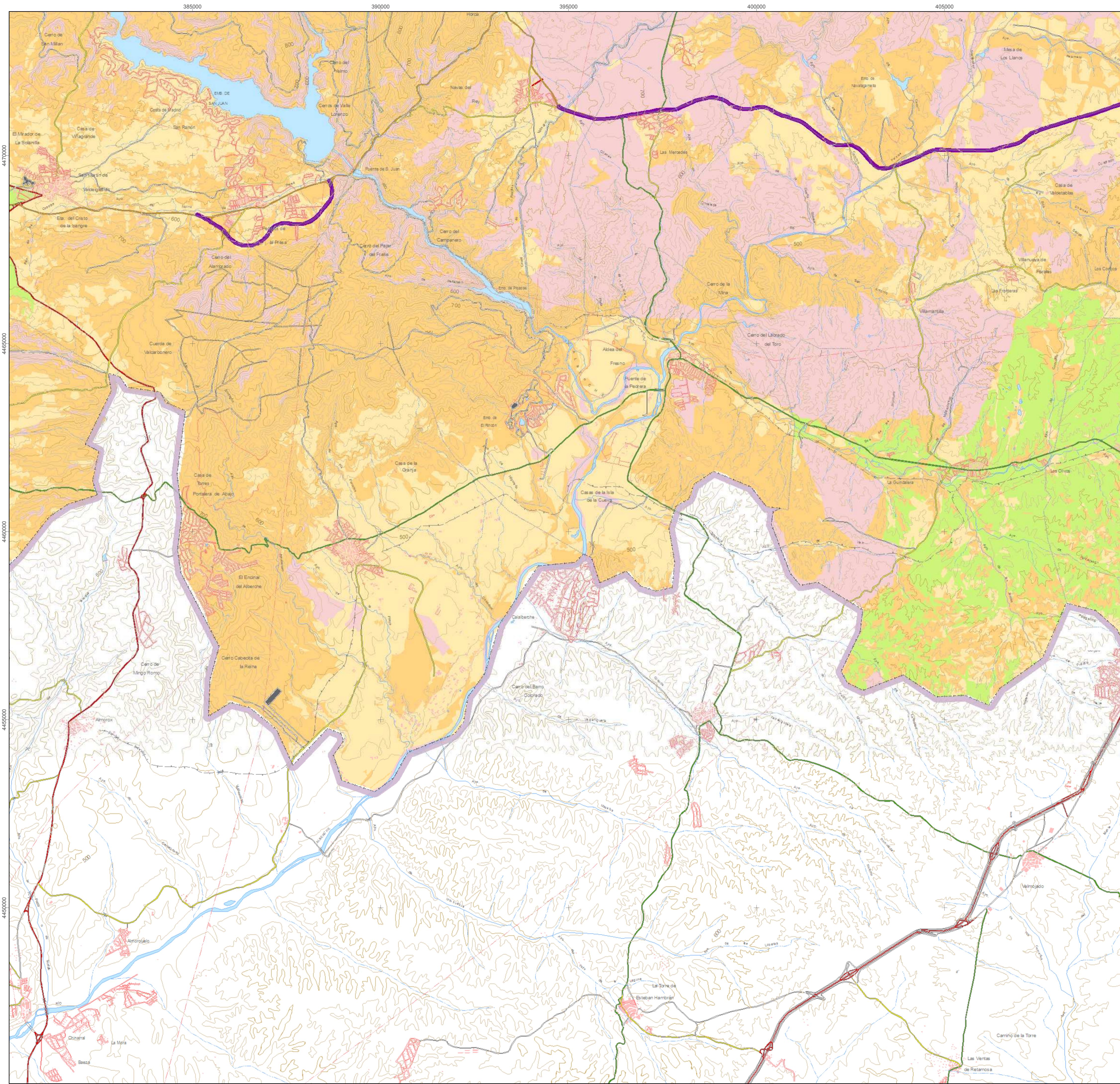
Escala 1:50.000

0 0,25 0,5 1 1,5 2 2,5 3 Kilómetros

European Datum ED50
Sistema de Proyección UTM 30N

Nº DE PLANO	HOJA
5	10
TITULO DEL PLANO	
VALORACIÓN AMBIENTAL	
Fecha:	Noviembre 2009
Órgano Promotor:	Coordinado por:
Dirección General de Industria, Energía y Minería Consejería de Economía y Hacienda Comunidad de Madrid	D.G. Urbanismo y Estrategia Territorial Consejería de Medio Ambiente, Vivienda y Ordenación del Territorio Comunidad de Madrid

ESTRATEGIA DE CORREDORES TERRITORIALES DE INFRAESTRUCTURAS



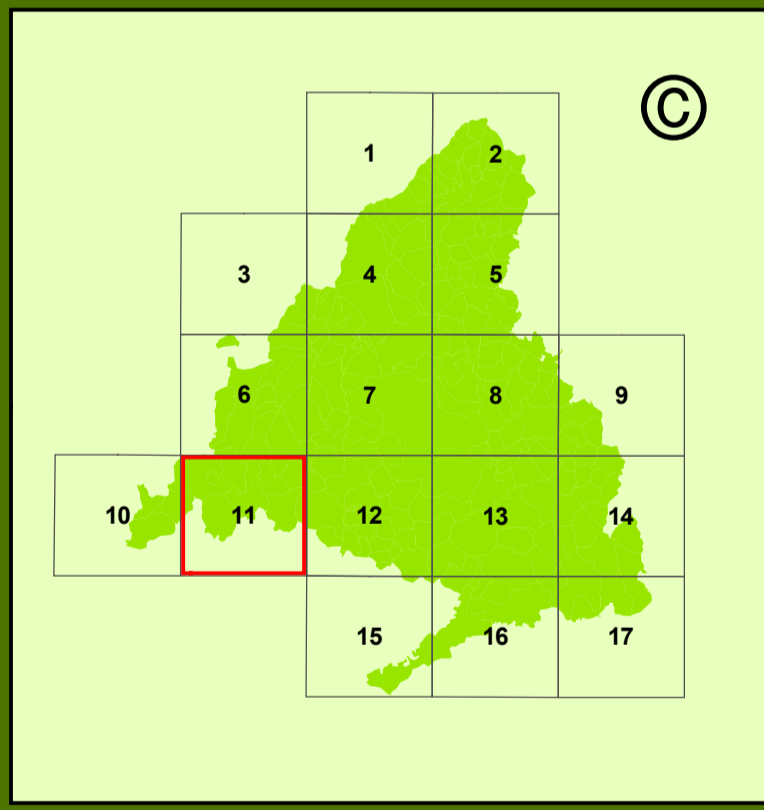
- Signos convencionales**
- Carreteras**
 - Autopistas y Autovías
 - Autovía urbana
 - Carretera principal
 - Carretera secundaria
 - Carretera terciaria
 - En construcción y planificadas
 - Ferrocarril**
 - Líneas de ferrocarril
 - Otras Vías**
 - Vías de menor entidad
 - Límites administrativos**
 - Límite municipal
 - Límite autonómico
 - Signos diversos**
 - Curvas de nivel
 - Curvas de nivel directoras
 - Gasoductos y Oleoductos
 - Teleféricos
 - Tendidos eléctricos
 - Parques urbanos y periurbanos
 - Cusos de agua
 - Embalses y humedales
 - Otras infraestructuras
 - Ocupación de suelo urbano**
 - Otras edificaciones
 - Viviendas colectivas y unifamiliares

Legenda

- Muy Restringido
- Restringido
- Evitable
- Favorable

* La clasificación de la valoración es de elaboración propia y es la síntesis de todas las valoraciones del medio natural y las infraestructuras, recogiendo en el apartado de resultados y conclusiones de la memoria.

Fuente: Elaboración propia. (Año 2004)



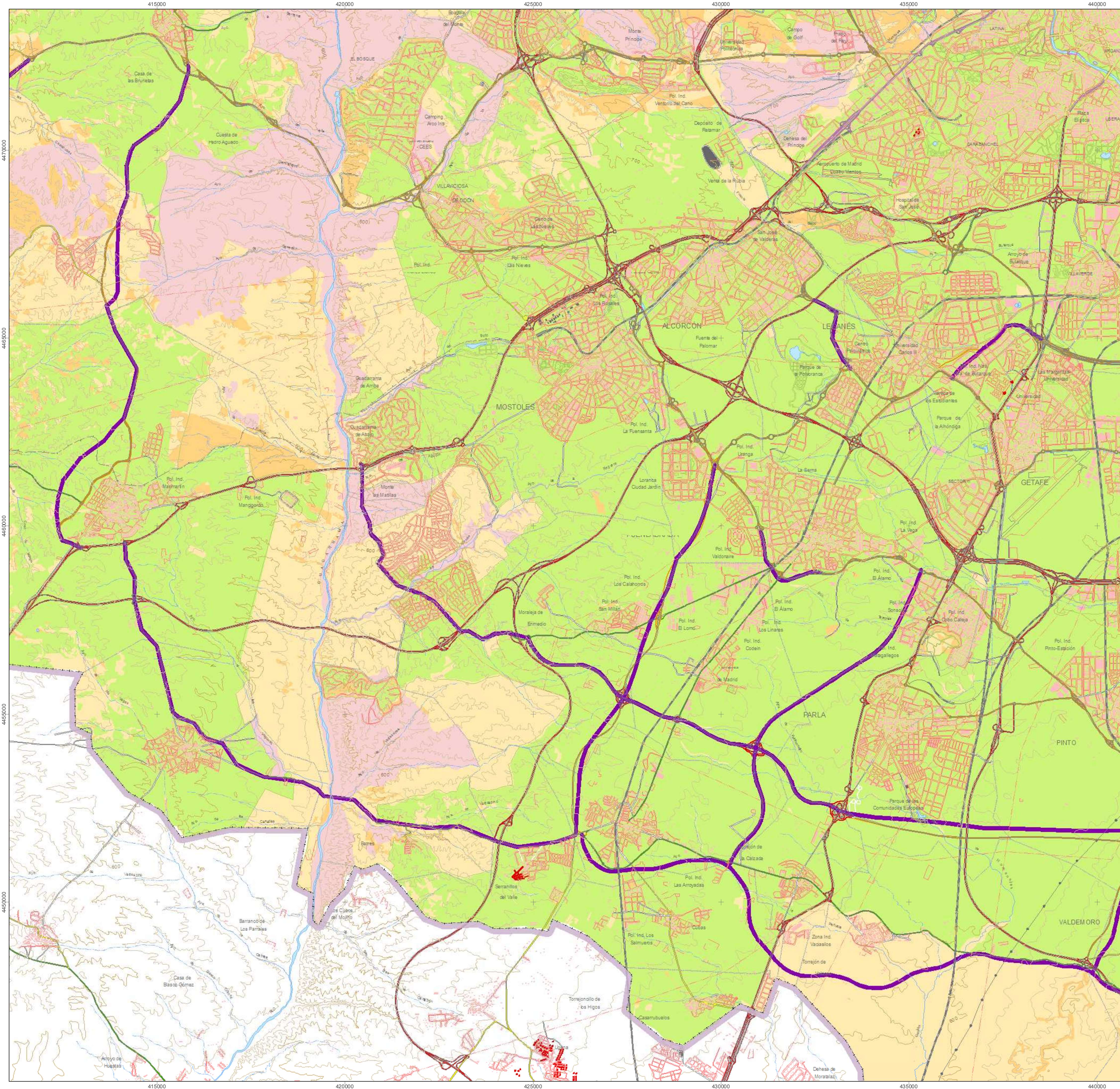
Escala 1:50.000

0 0,25 0,5 1 1,5 2 2,5 3 Kilómetros

European Datum ED50
Sistema de Proyección UTM 30N

Nº DE PLANO	HOJA
5	11
TITULO DEL PLANO	
VALORACIÓN AMBIENTAL	
Fecha:	Noviembre 2009
Órgano Promotor:	Coordinado por:
Dirección General de Industria, Energía y Minas Consejería de Economía y Hacienda Comunidad de Madrid	D.G. Urbanismo y Estrategia Territorial Consejería de Medio Ambiente, Vivienda y Ordenación del Territorio Comunidad de Madrid

ESTRATEGIA DE CORREDORES TERRITORIALES DE INFRAESTRUCTURAS



Signos convencionales

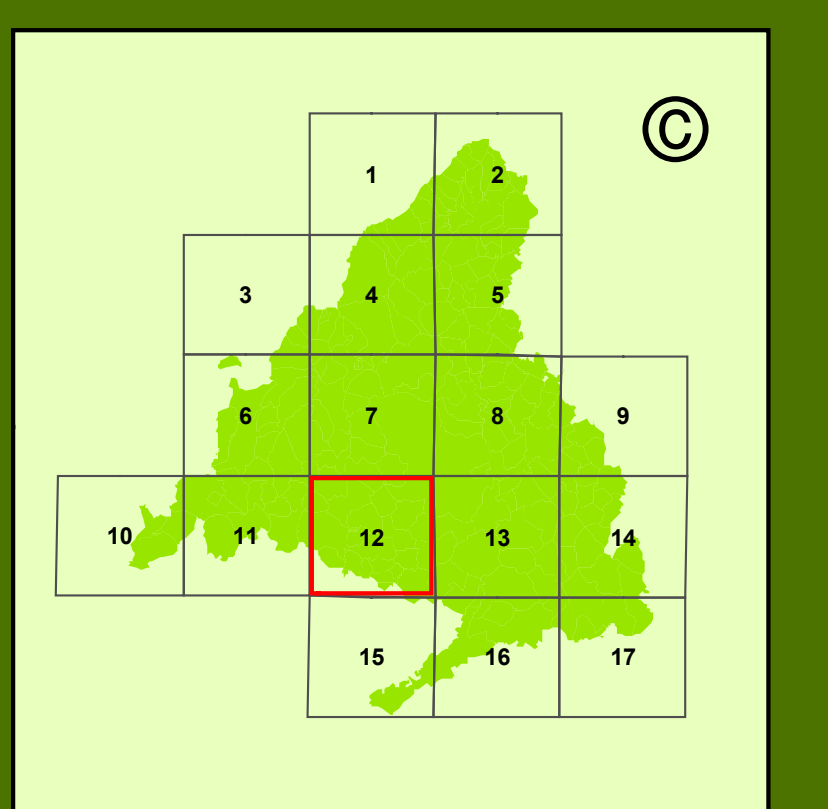
- Carreteras**
 - Autopistas y Autovías
 - Autovía urbana
 - Carretera principal
 - Carretera secundaria
 - Carretera terciaria
 - En construcción y planificadas
- Ferrocarril**
 - Líneas de ferrocarril
- Otras Vías**
 - Viales de menor entidad
- Límites administrativos**
 - Límite municipal
 - Límite autonómico
- Signos diversos**
 - Curvas de nivel
 - Curvas de nivel directoras
 - Gasoductos y Oleoductos
 - Teléfonos
 - Tendidos eléctricos
 - Parques urbanos y periurbanos
 - Cursos de agua
 - Embalses y humedales
 - Otras infraestructuras
- Ocupación de suelo urbano**
 - Otras edificaciones
 - Viviendas colectivas y unifamiliares

Legenda

- Muy Restringido
- Restringido
- Evitable
- Favorable

*La clasificación de la valoración es de elaboración propia y es la síntesis de todas las valoraciones del medio natural y las infraestructuras, recogidos en el apartado de resultados y conclusiones de la memoria.

Fuente: Elaboración propia. (Año 2004)



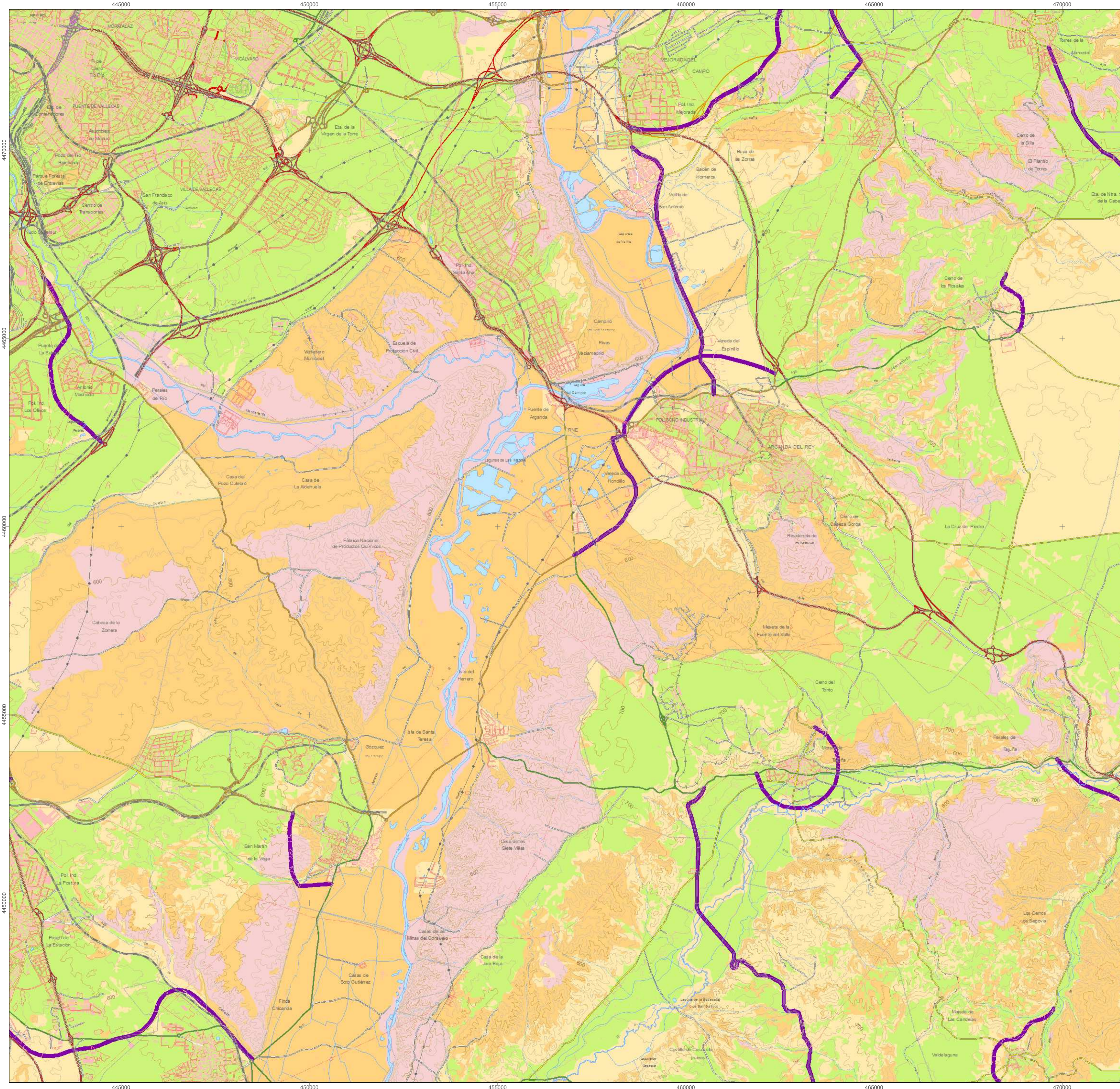
Escala 1:50.000

0 0,25 0,5 1 1,5 2 2,5 3 Kilómetros

European Datum ED50
Sistema de Proyección UTM 30N

Nº DE PLANO	HOJA
5	12
TÍTULO DEL PLANO	
VALORACIÓN AMBIENTAL	
Fecha:	Noviembre 2009
Órgano Promotor:	Coordinado por:
Dirección General de Industria, Energía y Minas Consejería de Economía y Hacienda Comunidad de Madrid	D.G. Urbanismo y Estrategia Territorial Consejería de Medio Ambiente, Vivienda y Ordenación del Territorio Comunidad de Madrid

ESTRATEGIA DE CORREDORES TERRITORIALES DE INFRAESTRUCTURAS



Signos convencionales

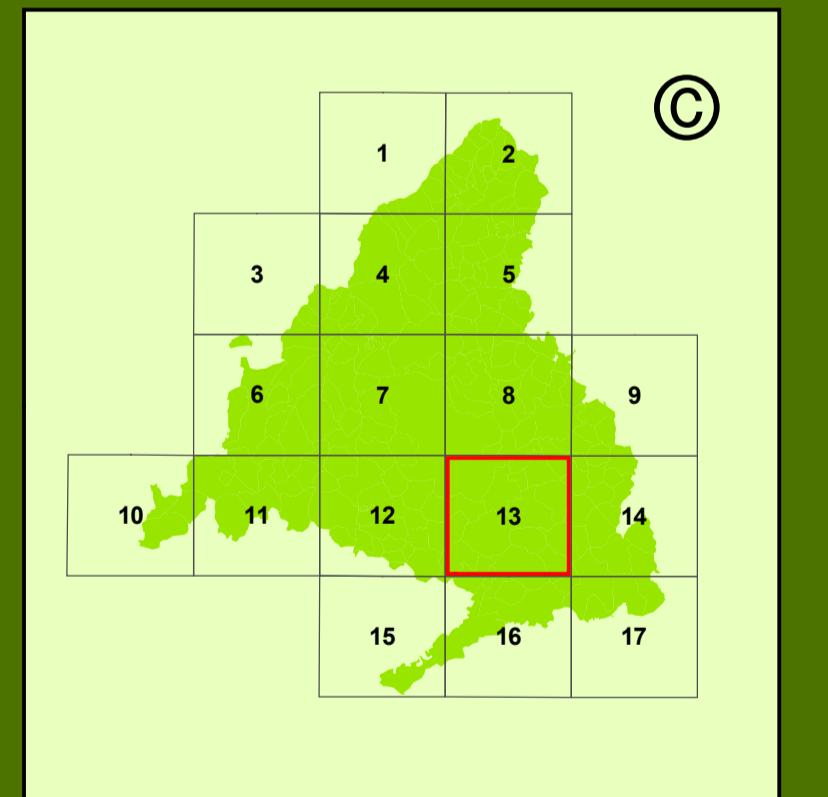
- Carreteras**
 - Autopistas y Autovías
 - Autovía urbana
 - Carretera principal
 - Carretera secundaria
 - Carretera terciaria
 - En construcción y planificadas
- Ferrocarril**
 - Líneas de ferrocarril
- Otras Vías**
 - Viales de menor entidad
- Límites administrativos**
 - Límite municipal
 - Límite autonómico
- Signos diversos**
 - Curvas de nivel
 - Curvas de nivel directoras
 - Gasoductos y Oleoductos
 - Teleféricos
 - Tendidos eléctricos
 - Parques urbanos y periurbanos
 - Cursos de agua
 - Embalses y humedales
 - Otras infraestructuras
 - Ocupación de suelo urbano**
 - Otras edificaciones
 - Viviendas colectivas y unifamiliares

Legenda

- Muy Restringido
- Restringido
- Evitable
- Favorable

* La clasificación de la valoración es de elaboración propia y es la síntesis de todas las valoraciones del medio natural y las infraestructuras, recogidos en el apartado de resultados y conclusiones de la memoria.

Fuente: Elaboración propia. (Año 2004)



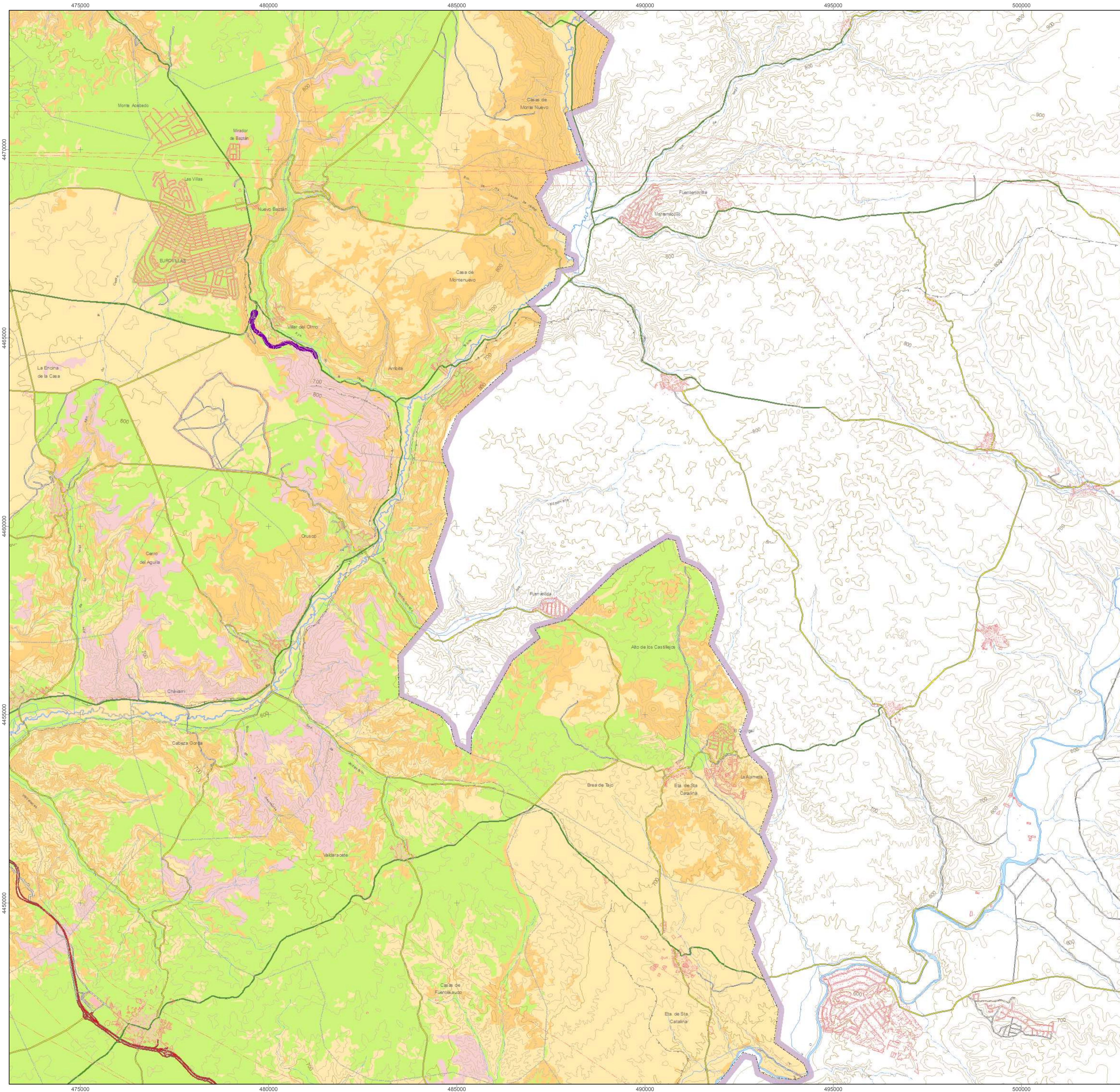
Escala 1:50.000

0 0,25 0,5 1 1,5 2 2,5 3 Kilómetros

European Datum ED50
Sistema de Proyección UTM 30N

Nº DE PLANO	HOJA
5	13
TITULO DEL PLANO	
VALORACIÓN AMBIENTAL	
Fecha:	Noviembre 2009
Órgano Promotor:	Coordinado por:
Dirección General de Industria, Energía y Minas Comunidad de Madrid	D.G. Urbanismo y Estrategia Territorial Consejería de Medio Ambiente, Vivienda y Ordenación del Territorio Comunidad de Madrid

ESTRATEGIA DE CORREDORES TERRITORIALES DE INFRAESTRUCTURAS



Signos convencionales

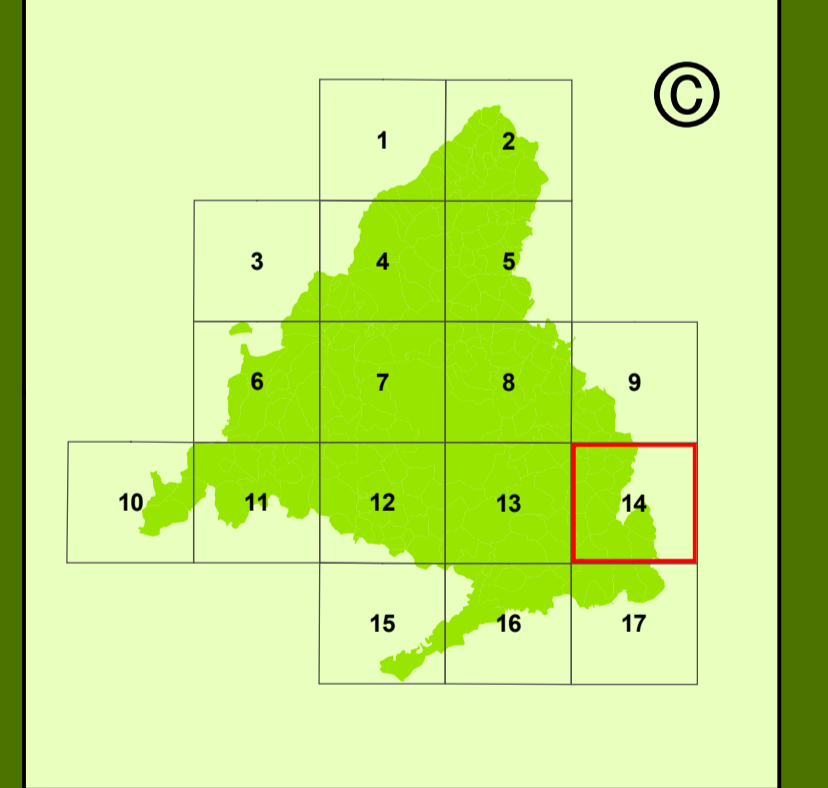
- Carreteras**
 - Autopistas y Autovías
 - Autovía urbana
 - Carretera principal
 - Carretera secundaria
 - Carretera terciaria
 - En construcción y planificadas
- Ferrocarril**
 - Líneas de ferrocarril
- Otras Vías**
 - Vías de menor entidad
- Límites administrativos**
 - Límite municipal
 - Límite autonómico
- Signos diversos**
 - Curvas de nivel
 - Curvas de nivel directoras
 - Gasoductos y Oleoductos
 - Teleféricos
 - Tendidos eléctricos
 - Parques urbanos y periurbanos
 - Cusos de agua
 - Embalses y humedales
 - Otras infraestructuras
- Ocupación de suelo urbano**
 - Otras edificaciones
 - Viviendas colectivas y unifamiliares

Legenda

- Muy Restringido
- Restringido
- Evitable
- Favorable

* La clasificación de la valoración es de elaboración propia y es la síntesis de todas las valoraciones del medio natural y las infraestructuras, recogidos en el apartado de resultados y conclusiones de la memoria.

Fuente: Elaboración propia. (Año 2004)



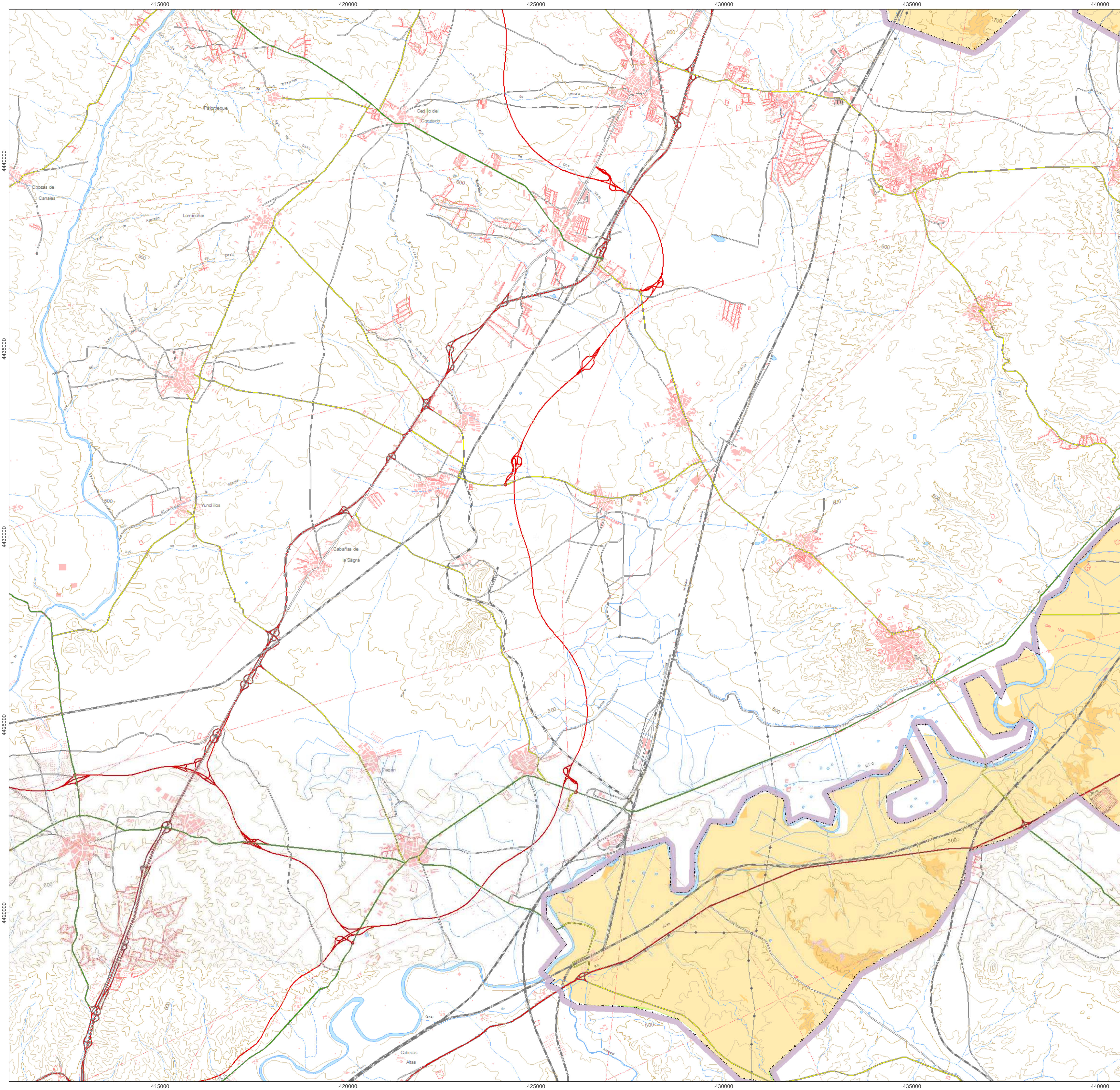
Escala 1:50.000

0 0,25 0,5 1 1,5 2 2,5 3 Kilómetros

European Datum ED50
Sistema de Proyección UTM 30N

Nº DE PLANO	HOJA
5	14
TITULO DEL PLANO	
VALORACIÓN AMBIENTAL	
Fecha:	Noviembre 2009
Órgano Promotor:	Coordinado por:
Dirección General de Industria, Energía y Minería CONSEJERÍA DE ECONOMÍA Y HACIENDA Comunidad de Madrid	D.G. Urbanismo y Estrategia Territorial Consejería de Medio Ambiente, Vivienda y Ordenación del Territorio Comunidad de Madrid

ESTRATEGIA DE CORREDORES TERRITORIALES DE INFRAESTRUCTURAS



Signos convencionales

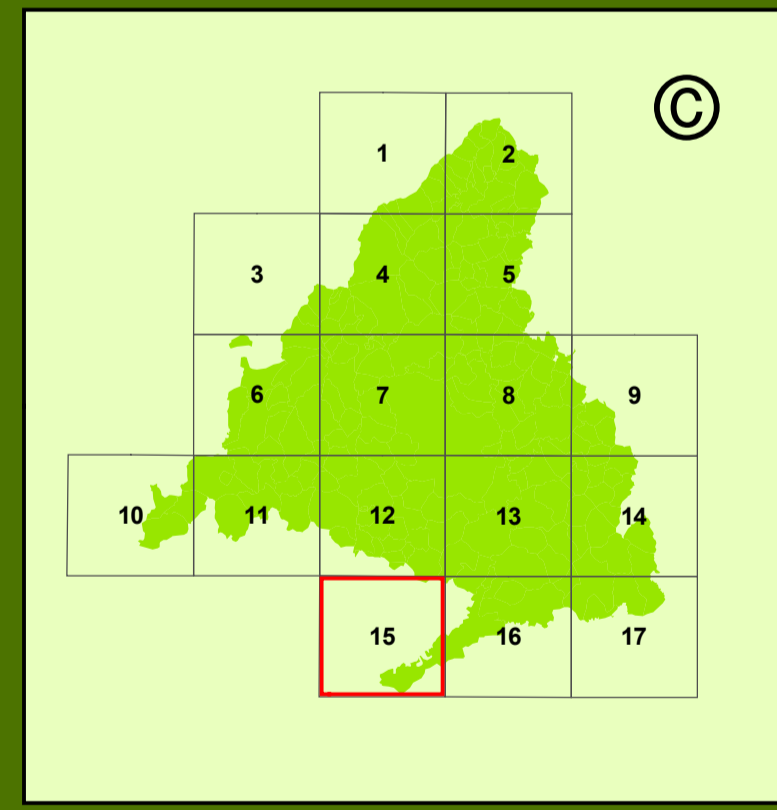
- Carreteras**
 - Autopistas y Autovías
 - Autovía urbana
 - Carretera principal
 - Carretera secundaria
 - Carretera terciaria
 - En construcción y planificadas
- Ferrocarril**
 - Líneas de ferrocarril
- Otras Vías**
 - Viales de menor entidad
- Límites administrativos**
 - Límite municipal
 - Límite autonómico
- Signos diversos**
 - Curvas de nivel
 - Curvas de nivel directoras
 - Gasoductos y Oleoductos
 - Teleféricos
 - Tendidos eléctricos
 - Parques urbanos y periurbanos
 - Cursos de agua
 - Embalses y humedales
 - Otras infraestructuras
 - Ocupación de suelo urbano**
 - Otras edificaciones
 - Viviendas colectivas y unifamiliares

Legenda

- Muy Restringido
- Restringido
- Evitable
- Favorable

* La clasificación de la valoración es de elaboración propia y es la síntesis de todas las valoraciones del medio natural y las infraestructuras, recogidos en el apartado de resultados y conclusiones de la memoria.

Fuente: Elaboración propia. (Año 2004)



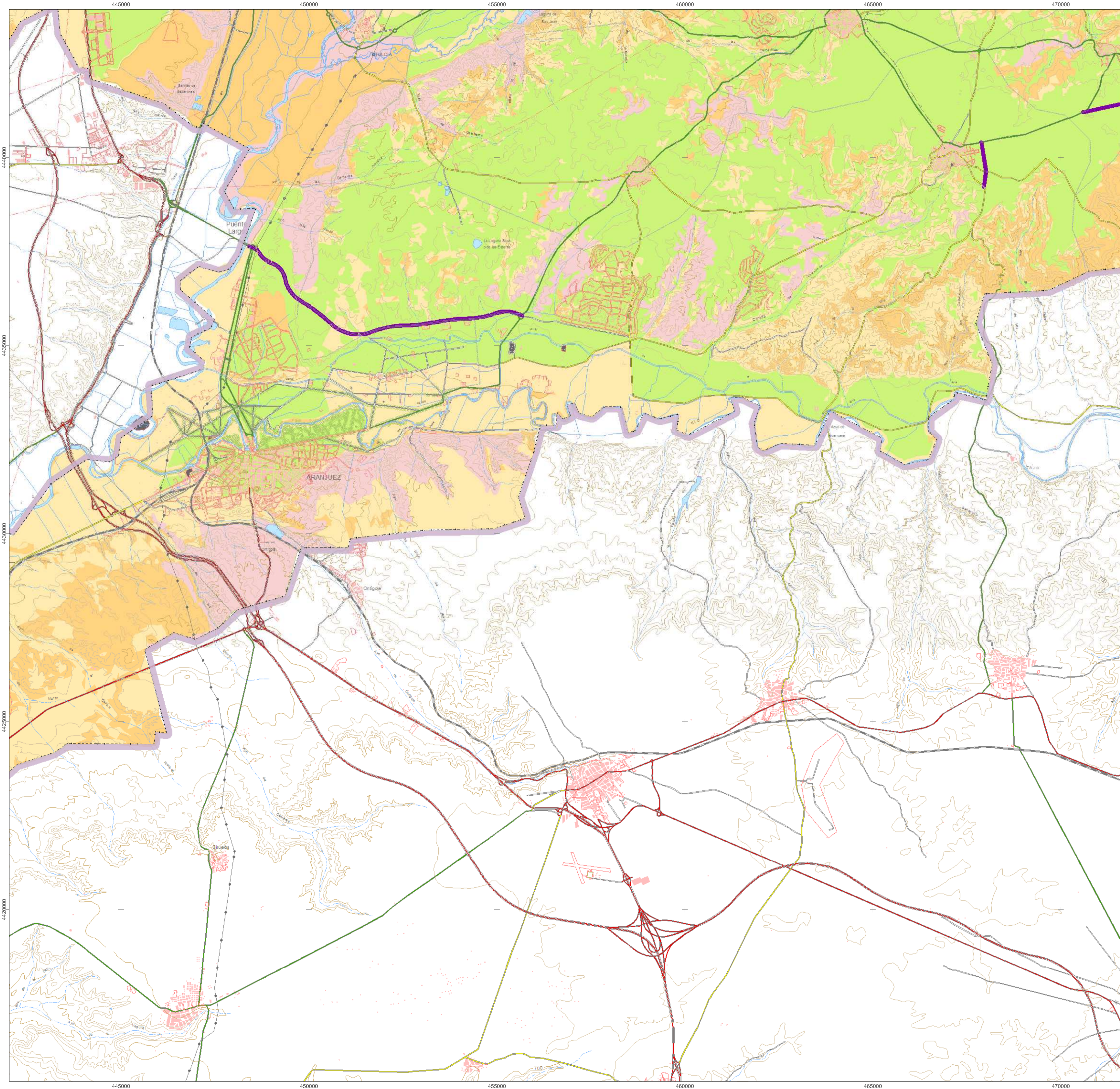
Escala 1:50.000

0 0,25 0,5 1 1,5 2 2,5 3 Kilómetros

European Datum ED50
Sistema de Proyección UTM 30N

Nº DE PLANO	HOJA
5	15
TITULO DEL PLANO	
VALORACIÓN AMBIENTAL	
Fecha:	Noviembre 2009
Órgano Promotor:	Coordinado por:
Dirección General de Industria, Energía y Minería Consejería de Economía y Hacienda Comunidad de Madrid	D.G. Urbanismo y Estrategia Territorial Consejería de Medio Ambiente, Vivienda y Ordenación del Territorio Comunidad de Madrid

ESTRATEGIA DE CORREDORES TERRITORIALES DE INFRAESTRUCTURAS



Signos convencionales

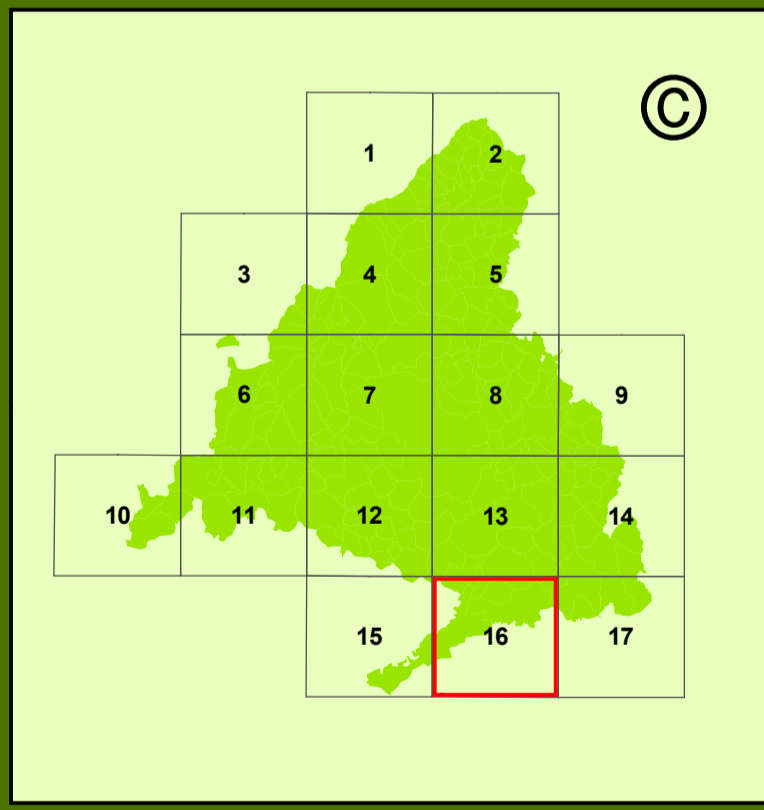
- Carreteras**
 - Autopistas y Autovías
 - Autovía urbana
 - Carretera principal
 - Carretera secundaria
 - Carretera terciaria
 - En construcción y planificadas
- Ferrocarril**
 - Líneas de ferrocarril
- Otras Vías**
 - Viales de menor entidad
- Límites administrativos**
 - Límite municipal
 - Límite autonómico
- Signos diversos**
 - Curvas de nivel
 - Curvas de nivel directoras
 - Gasoductos y Oleoductos
 - Teleféricos
 - Tendidos eléctricos
 - Parques urbanos y periurbanos
 - Cusos de agua
 - Embalses y humedales
 - Otras infraestructuras
 - Ocupación de suelo urbano
 - Otras edificaciones
 - Viviendas colectivas y unifamiliares

Legenda

- Muy Restringido
- Restringido
- Evitable
- Favorable

* La clasificación de la valoración es de elaboración propia y es la síntesis de todas las valoraciones del medio natural y las infraestructuras, recogiendo en el apartado de resultados y conclusiones de la memoria.

Fuente: Elaboración propia. (Año 2004)



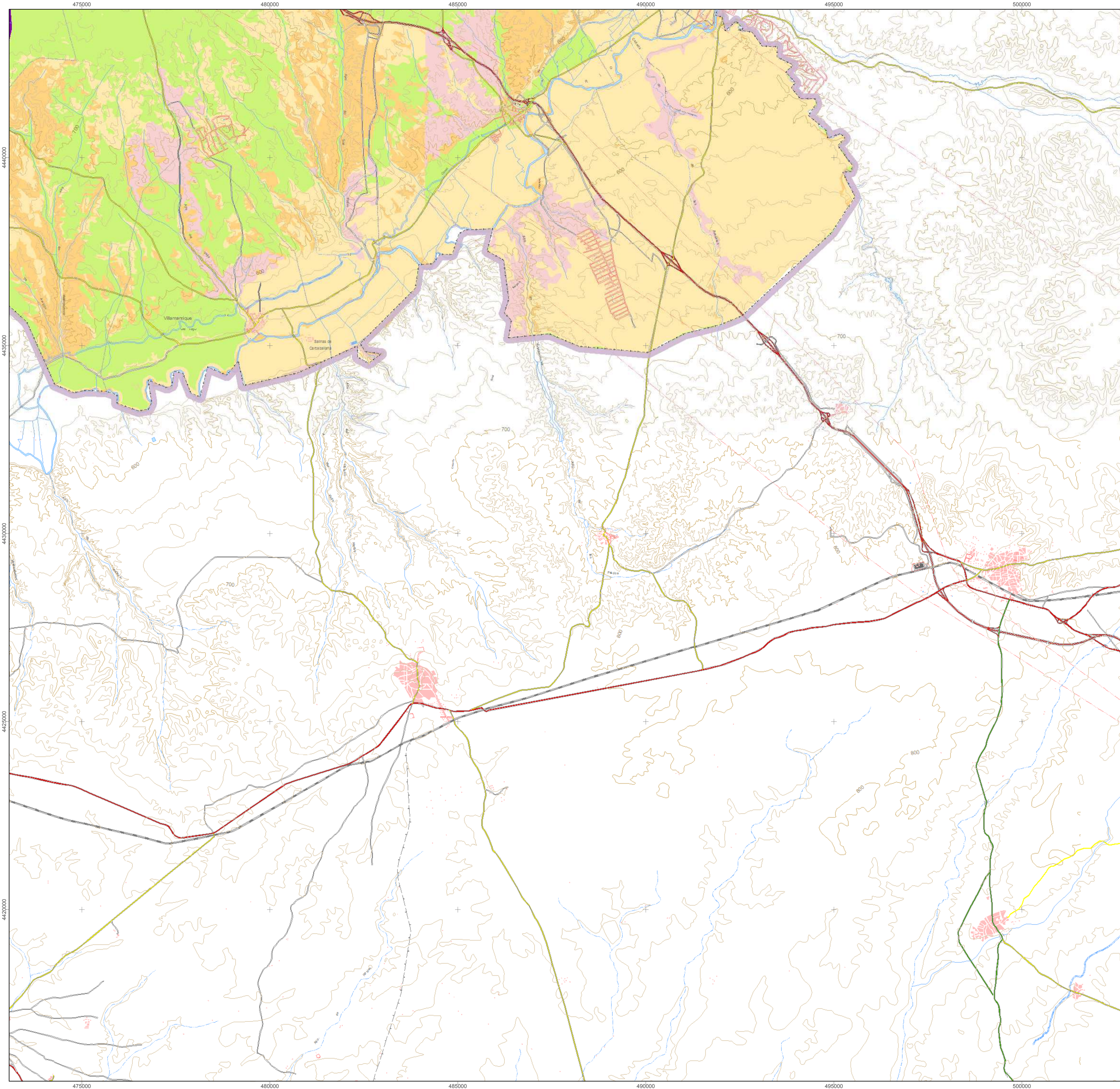
Escala 1:50.000

0 0,25 0,5 1 1,5 2 2,5 3 Kilómetros

European Datum ED50
Sistema de Proyección UTM 30N

Nº DE PLANO	HOJA
5	16
TITULO DEL PLANO	
VALORACIÓN AMBIENTAL	
Fecha:	Noviembre 2009
Órgano Promotor:	Coordinado por:
Dirección General de Industria, Energía y Minería Consejería de Economía y Hacienda Comunidad de Madrid	D.G. Urbanismo y Estrategia Territorial Consejería de Medio Ambiente, Vivienda y Ordenación del Territorio Comunidad de Madrid

ESTRATEGIA DE CORREDORES TERRITORIALES DE INFRAESTRUCTURAS



Signos convencionales

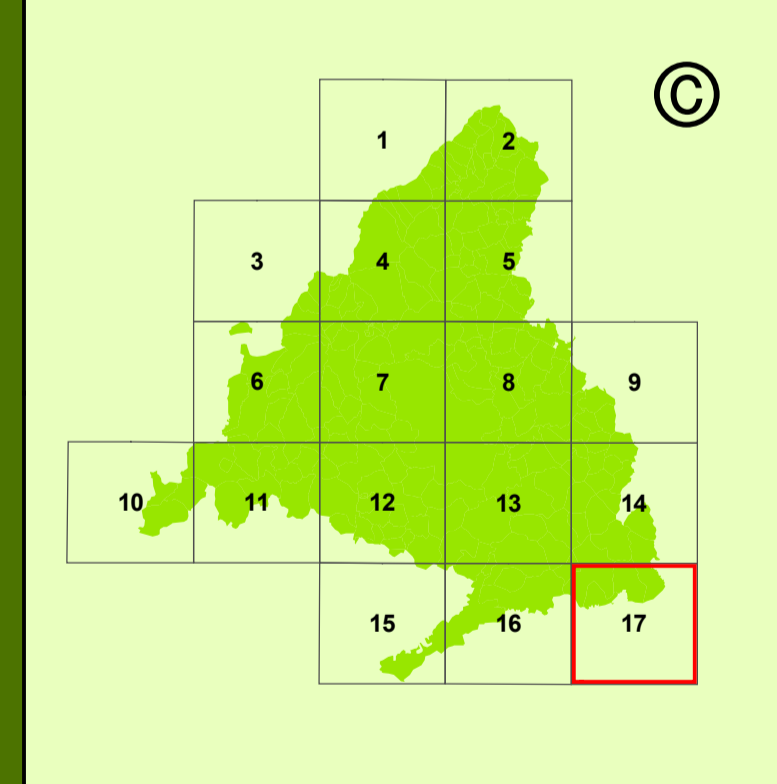
- Carreteras**
 - Autopistas y Autovías
 - Autovía urbana
 - Carretera principal
 - Carretera secundaria
 - Carretera terciaria
 - En construcción y planificadas
- Ferrocarril**
 - Líneas de ferrocarril
- Otras Vías**
 - Viales de menor entidad
- Límites administrativos**
 - Límite municipal
 - Límite autonómico
- Signos diversos**
 - Curvas de nivel
 - Curvas de nivel directoras
 - Gasoductos y Oleoductos
 - Teleféricos
 - Tendidos eléctricos
 - Parques urbanos y periurbanos
 - Cursos de agua
 - Embalses y humedales
 - Otras infraestructuras
 - Ocupación de suelo urbano**
 - Otras edificaciones
 - Viviendas colectivas y unifamiliares

Legenda

- Muy Restringido
- Restringido
- Evitable
- Favorable

* La clasificación de la valoración es de elaboración propia y es la síntesis de todas las valoraciones del medio natural y las infraestructuras, recogidos en el apartado de resultados y conclusiones de la memoria.

Fuente: Elaboración propia. (Año 2004)



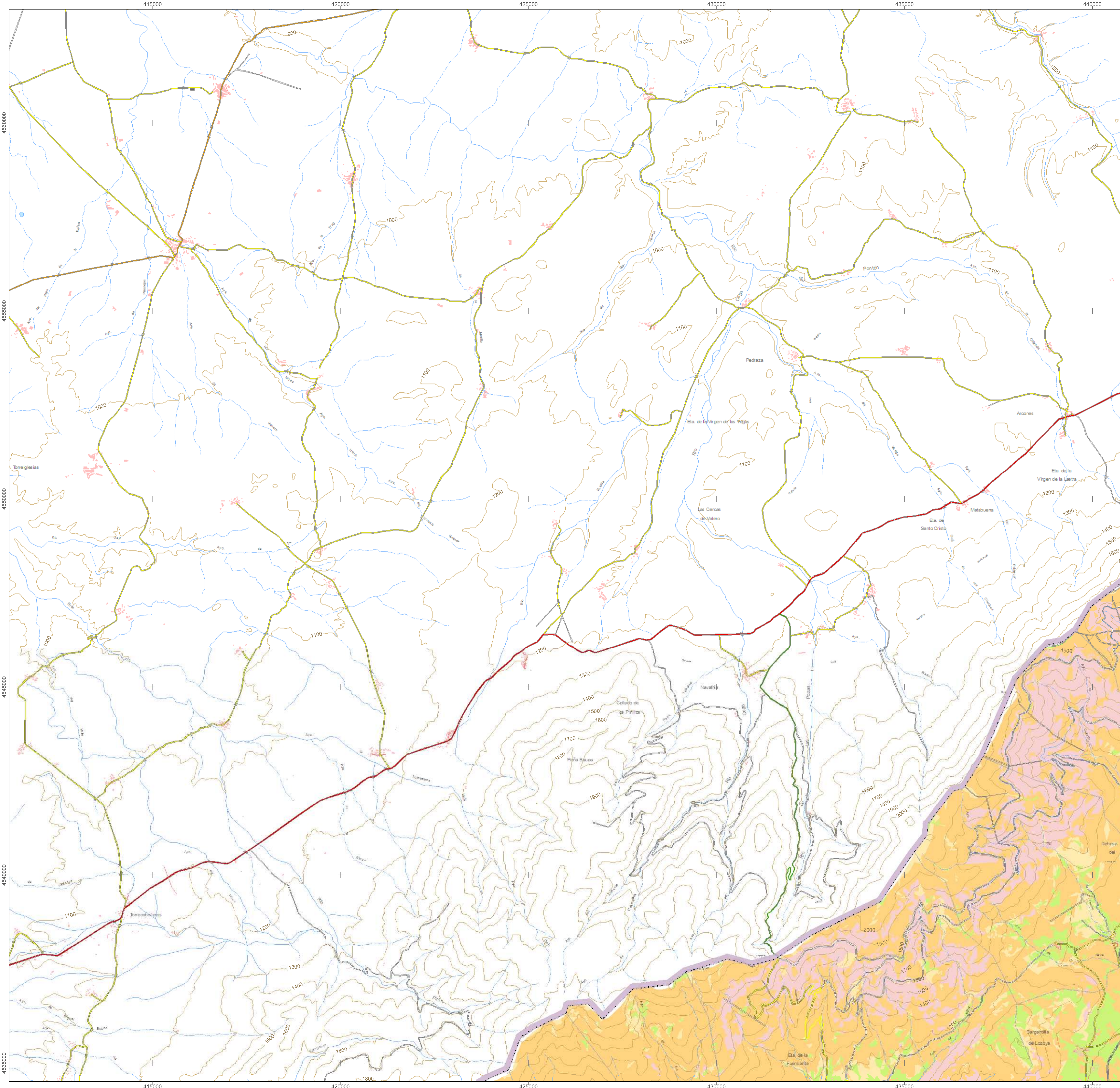
Escala 1:50.000

0 0,25 0,5 1 1,5 2 2,5 3 Kilómetros

European Datum ED50
Sistema de Proyección UTM 30N

Nº DE PLANO	HOJA
5	17
TITULO DEL PLANO	
VALORACIÓN AMBIENTAL	
Fecha:	Noviembre 2009
Órgano Promotor:	Coordinado por:
Dirección General de Industria, Energía y Minería Comunidad de Madrid	D.G. Urbanismo y Estrategia Territorial Consejería de Medio Ambiente, Vivienda y Ordenación del Territorio Comunidad de Madrid

ESTRATEGIA DE CORREDORES TERRITORIALES DE INFRAESTRUCTURAS



Signos convencionales

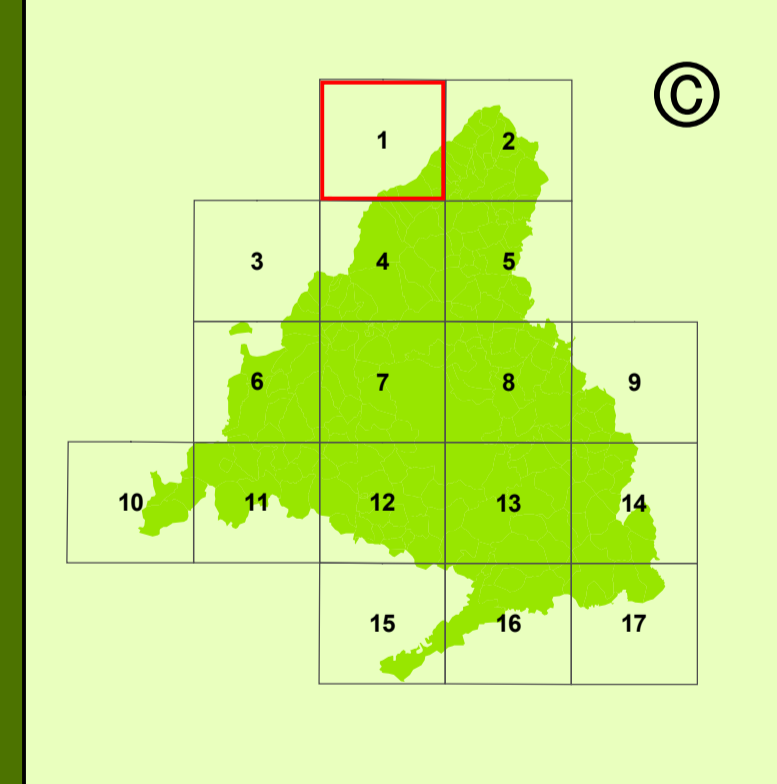
- Carreteras**
 - Autopistas y Autovías
 - Autovía urbana
 - Carretera principal
 - Carretera secundaria
 - Carretera terciaria
 - En construcción y planificadas
- Ferrocarril**
 - Líneas de ferrocarril
- Otras Vías**
 - Viales de menor entidad
- Límites administrativos**
 - Límite municipal
 - Límite autonómico
- Signos diversos**
 - Curvas de nivel
 - Curvas de nivel directoras
 - Gasoductos y Oleoductos
 - Teleféricos
 - Tendidos eléctricos
 - Parques urbanos y periurbanos
 - Cusos de agua
 - Embalses y humedales
 - Otras infraestructuras
 - Ocupación de suelo urbano
 - Otras edificaciones
 - Viviendas colectivas y unifamiliares

Legenda

- Muy Restringido
- Restringido
- Evitable
- Favorable

* La clasificación de la valoración es de elaboración propia y se refleja dentro del documento de la memoria en el apartado 7 (Vegetación) de inventario del medio

Fuente: Elaboración propia. (Año 2004)



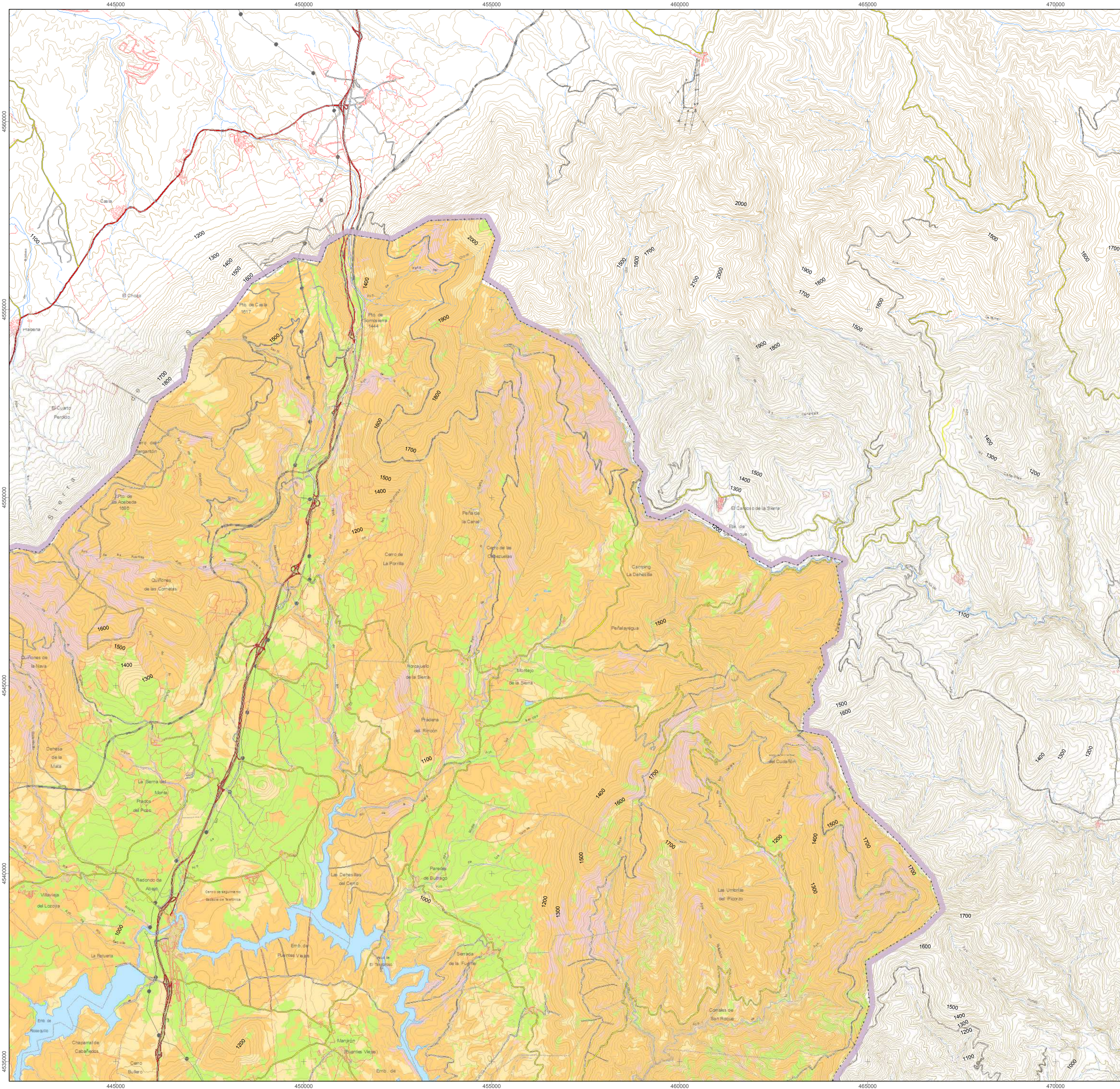
Escala 1:50.000

0 0,25 0,5 1 1,5 2 2,5 3 Kilómetros

European Datum ED50
Sistema de Proyección UTM 30N

Nº DE PLANO	HOJA
3.3.3	1
TITULO DEL PLANO	
VALORACIÓN VEGETACIÓN	
Fecha:	Noviembre 2009
Órgano Promotor:	Coordinado por:
Dirección General de Industria, Energía y Minas CONSEJERÍA DE ECONOMÍA Y FISCALÍA Comunidad de Madrid	D.G. Urbanismo y Estrategia Territorial Consejería de Medio Ambiente, Vivienda y Ordenación del Territorio Comunidad de Madrid

ESTRATEGIA DE CORREDORES TERRITORIALES DE INFRAESTRUCTURAS



Signos convencionales

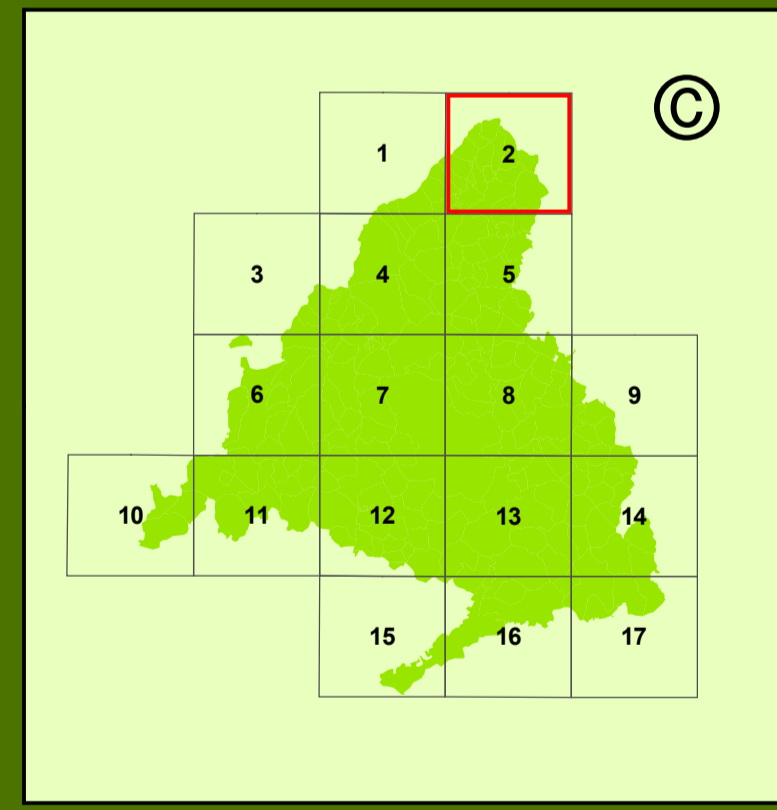
- Carreteras**
 - Autopistas y Autovías
 - Autovía urbana
 - Carretera principal
 - Carretera secundaria
 - Carretera terciaria
 - En construcción y planificadas
- Ferrocarril**
 - Líneas de ferrocarril
- Otras Vías**
 - Viales de menor entidad
- Límites administrativos**
 - Límite municipal
 - Límite autonómico
- Signos diversos**
 - Curvas de nivel
 - Curvas de nivel directoras
 - Gasoductos y Oleoductos
 - Teleféricos
 - Tendidos eléctricos
 - Parques urbanos y periurbanos
 - Cusos de agua
 - Embalses y humedales
 - Otras infraestructuras
 - Ocupación de suelo urbano
 - Otras edificaciones
 - Viviendas colectivas y unifamiliares

Legenda

- Muy Restringido
- Restringido
- Evitable
- Favorable

* La clasificación de la valoración es de elaboración propia y se refleja dentro del documento de la memoria en el apartado 7 (Vegetación) de inventario del medio

Fuente: Elaboración propia. (Año 2004)



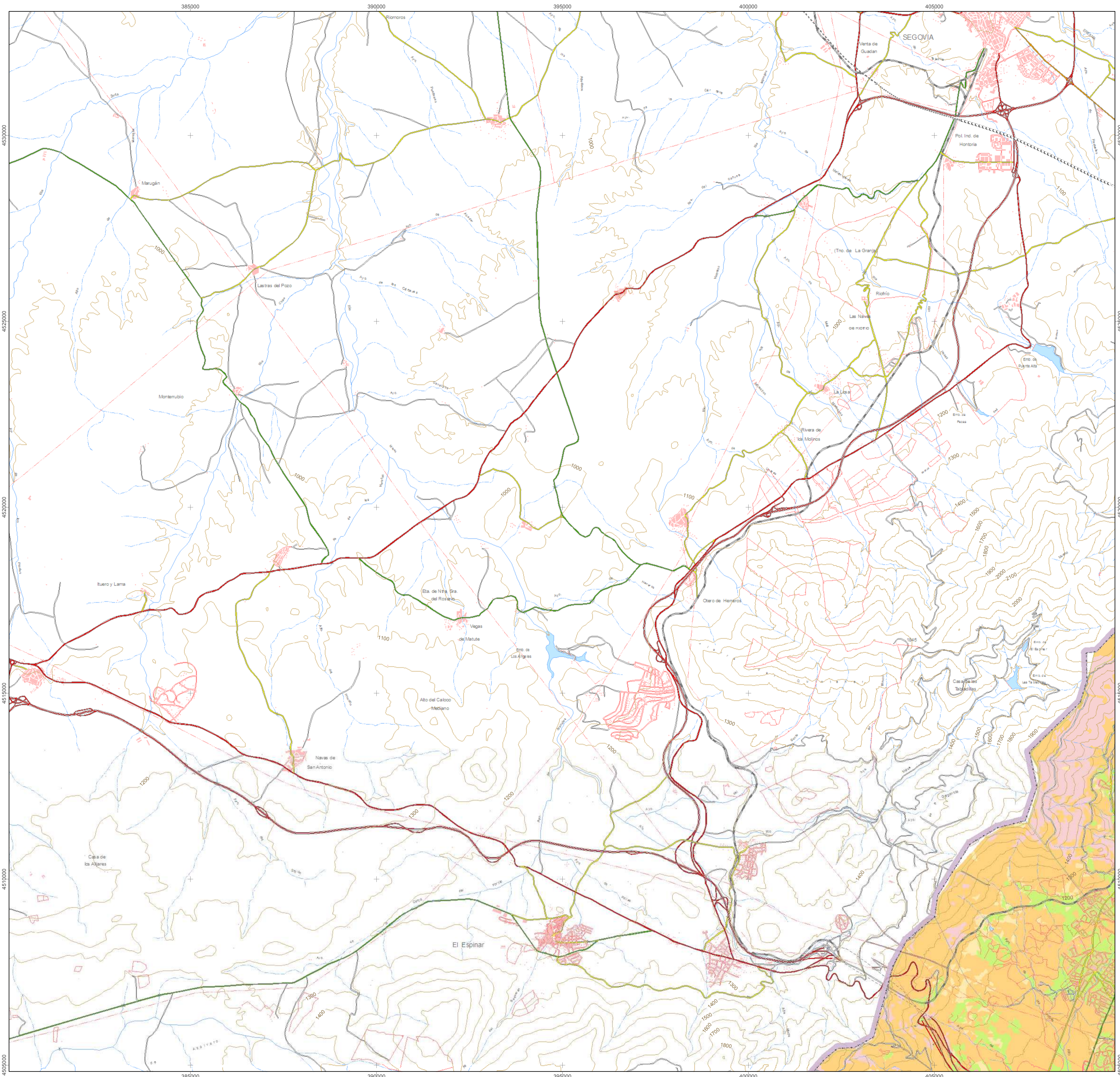
Escala 1:50.000

0 0,25 0,5 1 1,5 2 2,5 3 Kilómetros

European Datum ED50
Sistema de Proyección UTM 30N

Nº DE PLANO	HOJA
3.3.3	2
TÍTULO DEL PLANO	
VALORACIÓN VEGETACIÓN	
Fecha:	Noviembre 2009
Órgano Promotor:	Coordinado por:
Dirección General de Industria, Energía y Minas CONSEJERÍA DE ECONOMÍA Y FISCALÍA Comunidad de Madrid	D.G. Urbanismo y Estrategia Territorial Consejería de Medio Ambiente, Vivienda y Ordenación del Territorio Comunidad de Madrid

ESTRATEGIA DE CORREDORES TERRITORIALES DE INFRAESTRUCTURAS



Signos convencionales

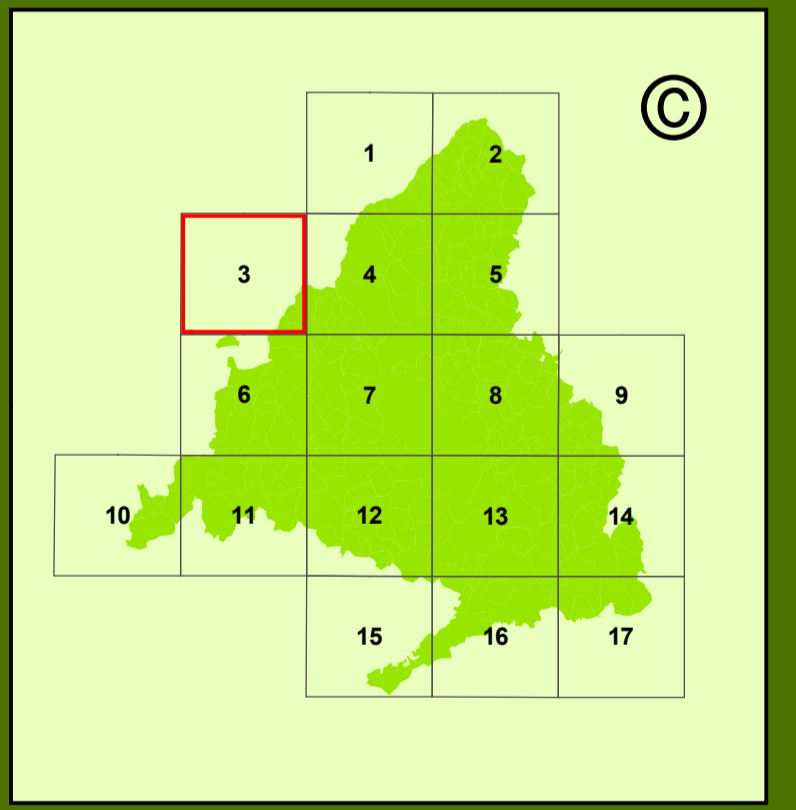
- Carreteras**
 - Autopistas y Autovías
 - Autovía urbana
 - Carretera principal
 - Carretera secundaria
 - Carretera terciaria
 - En construcción y planificadas
- Ferrocarril**
 - Líneas de ferrocarril
- Otras Vías**
 - Viales de menor entidad
- Límites administrativos**
 - Límite municipal
 - Límite autonómico
- Signos diversos**
 - Curvas de nivel
 - Curvas de nivel directoras
 - Gasoductos y Oleoductos
 - Teléfericos
 - Tendidos eléctricos
 - Parques urbanos y periurbanos
 - Cusos de agua
 - Embalses y humedales
 - Otras infraestructuras
 - Ocupación de suelo urbano
 - Otras edificaciones
 - Viviendas colectivas y unifamiliares

Legenda

- Muy Restringido
- Restringido
- Evitable
- Favorable

* La clasificación de la valoración es de elaboración propia y se refleja dentro del documento de la memoria en el apartado 7 (Vegetación) de inventario del medio

Fuente: Elaboración propia. (Año 2004)



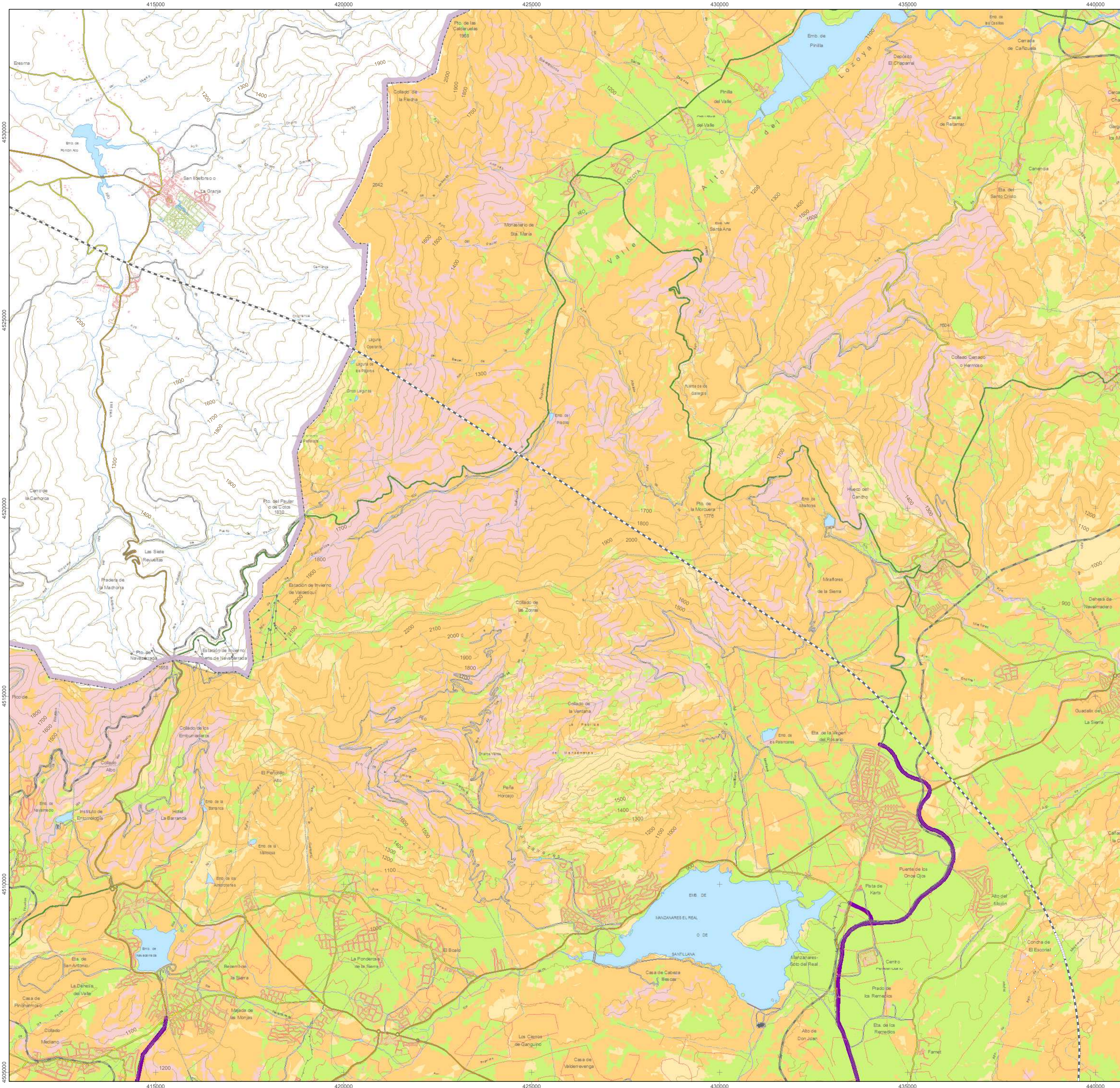
Escala 1:50.000

0 0,25 0,5 1 1,5 2 2,5 3 Kilómetros

European Datum ED50
Sistema de Proyección UTM 30N

Nº DE PLANO	HOJA
3.3.3	3
TÍTULO DEL PLANO	
VALORACIÓN VEGETACIÓN	
Fecha:	Noviembre 2009
Órgano Promotor:	Coordinado por:
Dirección General de Industria, Energía y Minas CONSEJERÍA DE ECONOMÍA Y FISCALÍA Comunidad de Madrid	D.G. Urbanismo y Estrategia Territorial Consejería de Medio Ambiente, Vivienda y Ordenación del Territorio Comunidad de Madrid

ESTRATEGIA DE CORREDORES TERRITORIALES DE INFRAESTRUCTURAS



Signos convencionales

- Autopistas y Autovías
- Autovía urbana
- Carretera principal
- Carretera secundaria
- Carretera terciaria
- En construcción y planificadas

Ferrocarril

- Líneas de ferrocarril

Otras Vías

- Viales de menor entidad

Límites administrativos

- Límite municipal
- Límite autonómico

Signos diversos

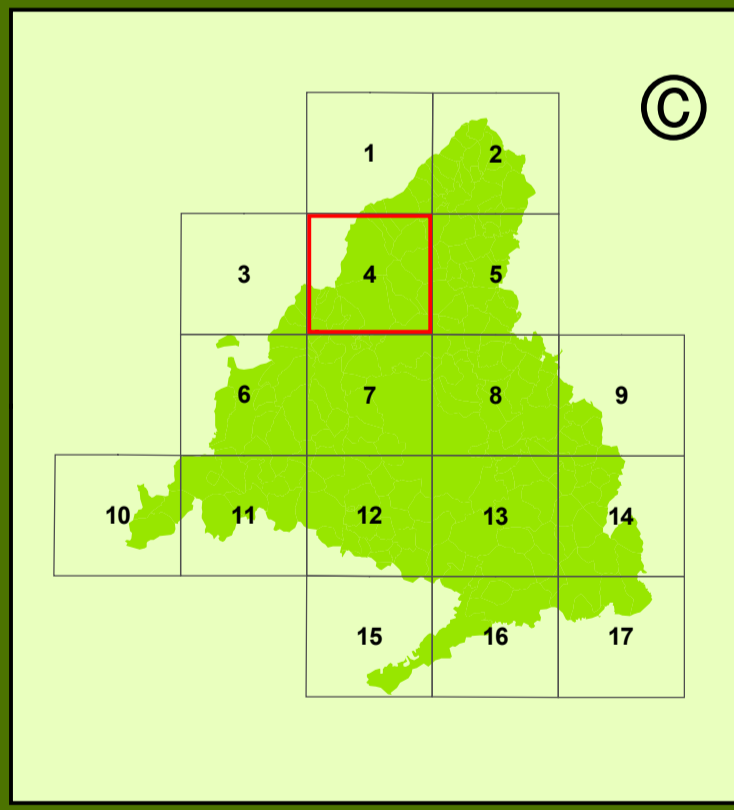
- Curvas de nivel
- Curvas de nivel directoras
- Gasoductos y Oleoductos
- Teleféricos
- Tendidos eléctricos
- Parques urbanos y periurbanos
- Cusos de agua
- Embalses y humedales
- Otras infraestructuras
- Ocupación de suelo urbano
- Otras edificaciones
- Viviendas colectivas y unifamiliares

Legenda

- Muy Restringido
- Restringido
- Evitable
- Favorable

* La clasificación de la valoración es de elaboración propia y se refleja dentro del documento de la memoria en el apartado 7 (Vegetación) de inventario del medio

Fuente: Elaboración propia. (Año 2004)



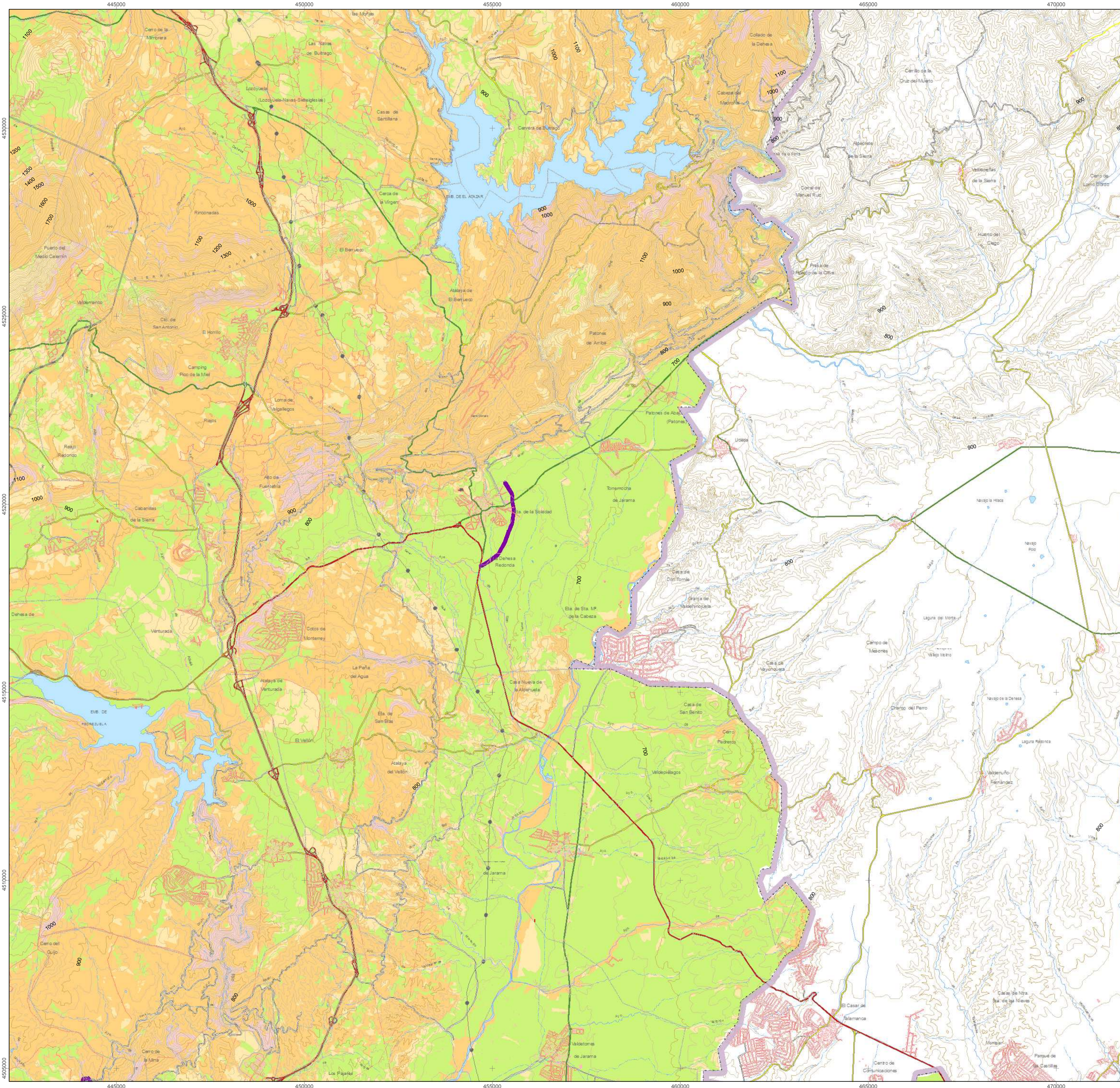
Escala 1:50.000

0 0,25 0,5 1 1,5 2 2,5 3 Kilómetros

European Datum ED50
Sistema de Proyección UTM 30N

Nº DE PLANO	HOJA
3.3.3	4
TÍTULO DEL PLANO	
VALORACIÓN VEGETACIÓN	
Fecha:	Noviembre 2009
Órgano Promotor:	Coordinado por:
Dirección General de Industria, Energía y Minas CONSEJERÍA DE ECONOMÍA Y FISCALÍA Comunidad de Madrid	D.G. Urbanismo y Estrategia Territorial Consejería de Medio Ambiente, Vivienda y Ordenación del Territorio Comunidad de Madrid

ESTRATEGIA DE CORREDORES TERRITORIALES DE INFRAESTRUCTURAS



Signos convencionales

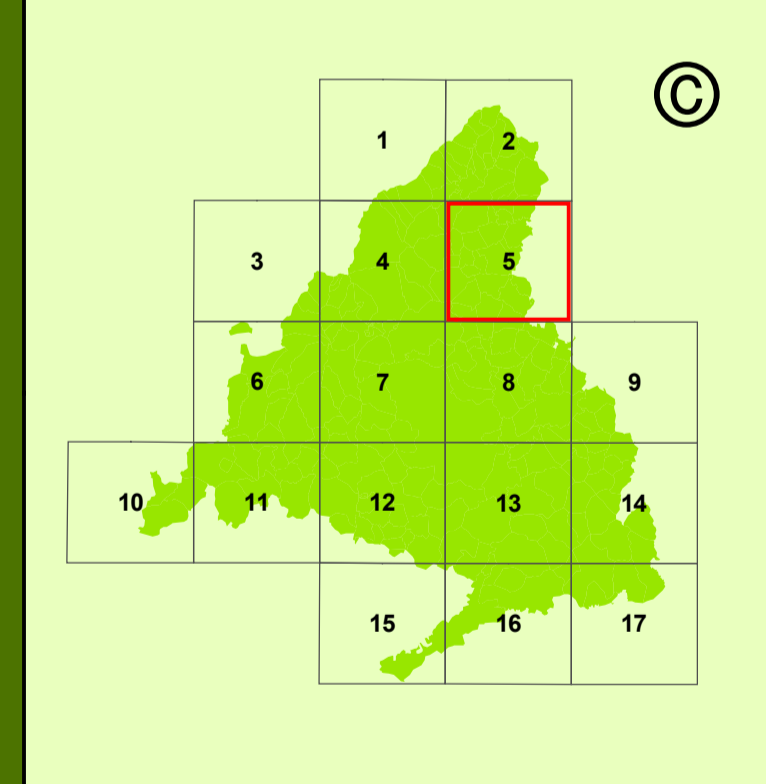
- Carreteras**
 - Autopistas y Autovías
 - Autovía urbana
 - Carretera principal
 - Carretera secundaria
 - Carretera terciaria
 - En construcción y planificadas
- Ferrocarril**
 - Líneas de ferrocarril
- Otras Vías**
 - Viales de menor entidad
- Límites administrativos**
 - Límite municipal
 - Límite autonómico
- Signos diversos**
 - Curvas de nivel
 - Curvas de nivel directoras
 - Gasoductos y Oleoductos
 - Teleféricos
 - Tendidos eléctricos
 - Parques urbanos y periurbanos
 - Cusos de agua
 - Embalses y humedales
 - Otras infraestructuras
 - Ocupación de suelo urbano
 - Otras edificaciones
 - Viviendas colectivas y unifamiliares

Legenda

- Muy Restringido
- Restringido
- Evitable
- Favorable

* La clasificación de la valoración es de elaboración propia y se refleja dentro del documento de la memoria en el apartado 7 (Vegetación) de inventario del medio

Fuente: Elaboración propia. (Año 2004)



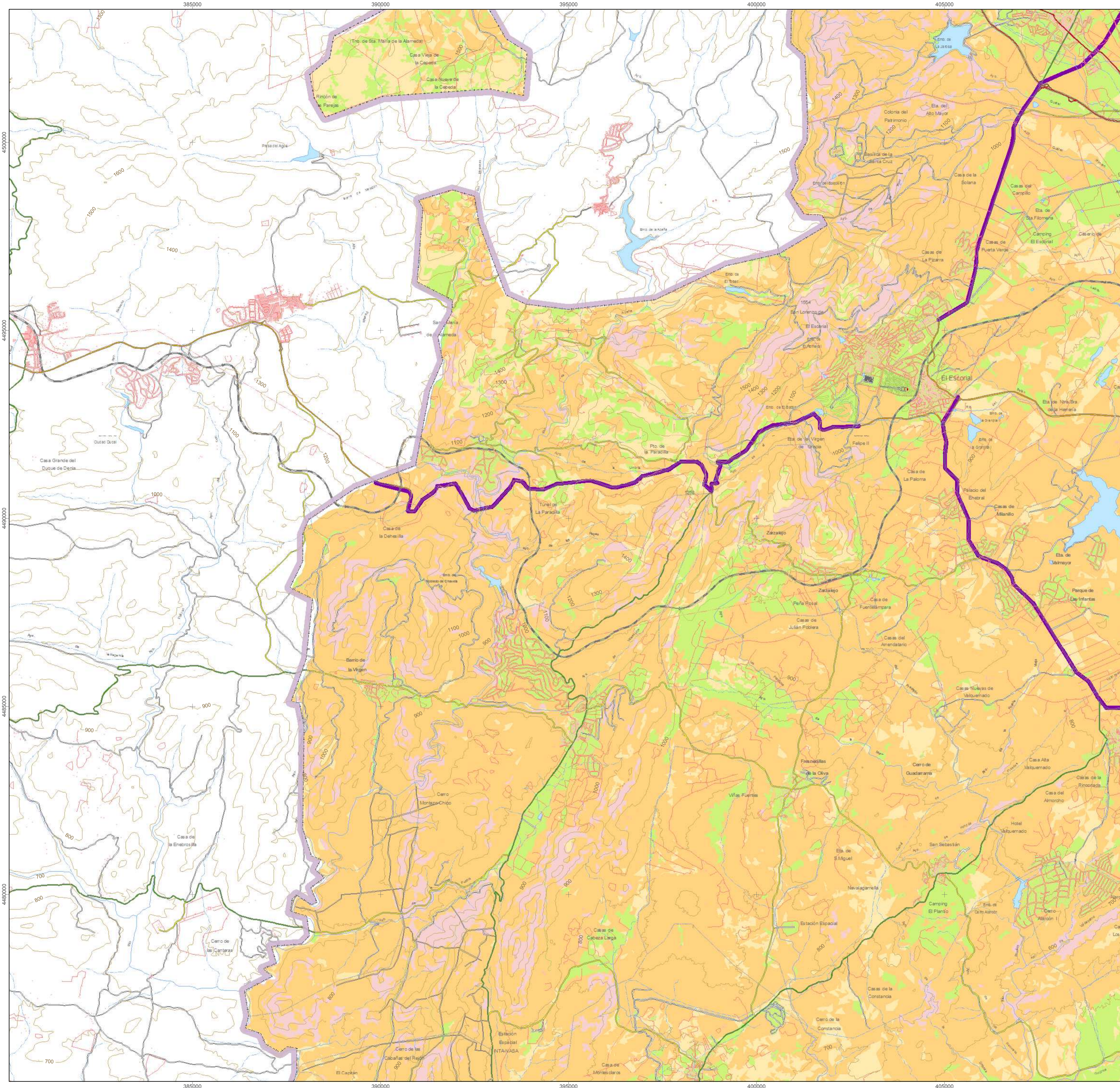
Escala 1:50.000

0 0,25 0,5 1 1,5 2 2,5 3 Kilómetros

European Datum ED50
Sistema de Proyección UTM 30N

Nº DE PLANO	HOJA
3.3.3	5
TITULO DEL PLANO	
VALORACIÓN VEGETACIÓN	
Fecha:	Noviembre 2009
Órgano Promotor:	Coordinado por:
Dirección General de Industria, Energía y Minas CONSEJERÍA DE ECONOMÍA Y HACIENDA Comunidad de Madrid	D.G. Urbanismo y Estrategia Territorial Consejería de Medio Ambiente, Vivienda y Ordenación del Territorio Comunidad de Madrid

ESTRATEGIA DE CORREDORES TERRITORIALES DE INFRAESTRUCTURAS



Signos convencionales

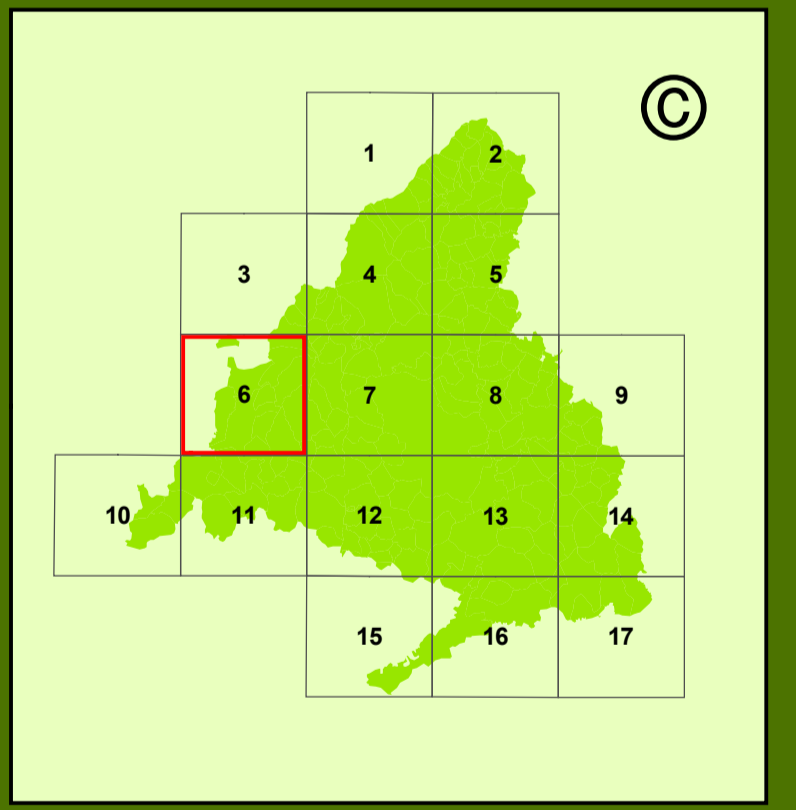
- Carreteras**
 - Autopistas y Autovías
 - Autovía urbana
 - Carretera principal
 - Carretera secundaria
 - Carretera terciaria
 - En construcción y planificadas
- Ferrocarril**
 - Líneas de ferrocarril
- Otras Vías**
 - Viales de menor entidad
- Límites administrativos**
 - Límite municipal
 - Límite autonómico
- Signos diversos**
 - Curvas de nivel
 - Curvas de nivel directoras
 - Gasoductos y Oleoductos
 - Teleféricos
 - Tendidos eléctricos
 - Parques urbanos y periurbanos
 - Cusos de agua
 - Embalses y humedales
 - Otras infraestructuras
 - Ocupación de suelo urbano
 - Otras edificaciones
 - Viviendas colectivas y unifamiliares

Leyenda

- Muy Restringido
- Restringido
- Evitable
- Favorable

* La clasificación de la valoración es de elaboración propia y se refleja dentro del documento de la memoria en el apartado 7 (Vegetación) de inventario del medio

Fuente: Elaboración propia. (Año 2004)



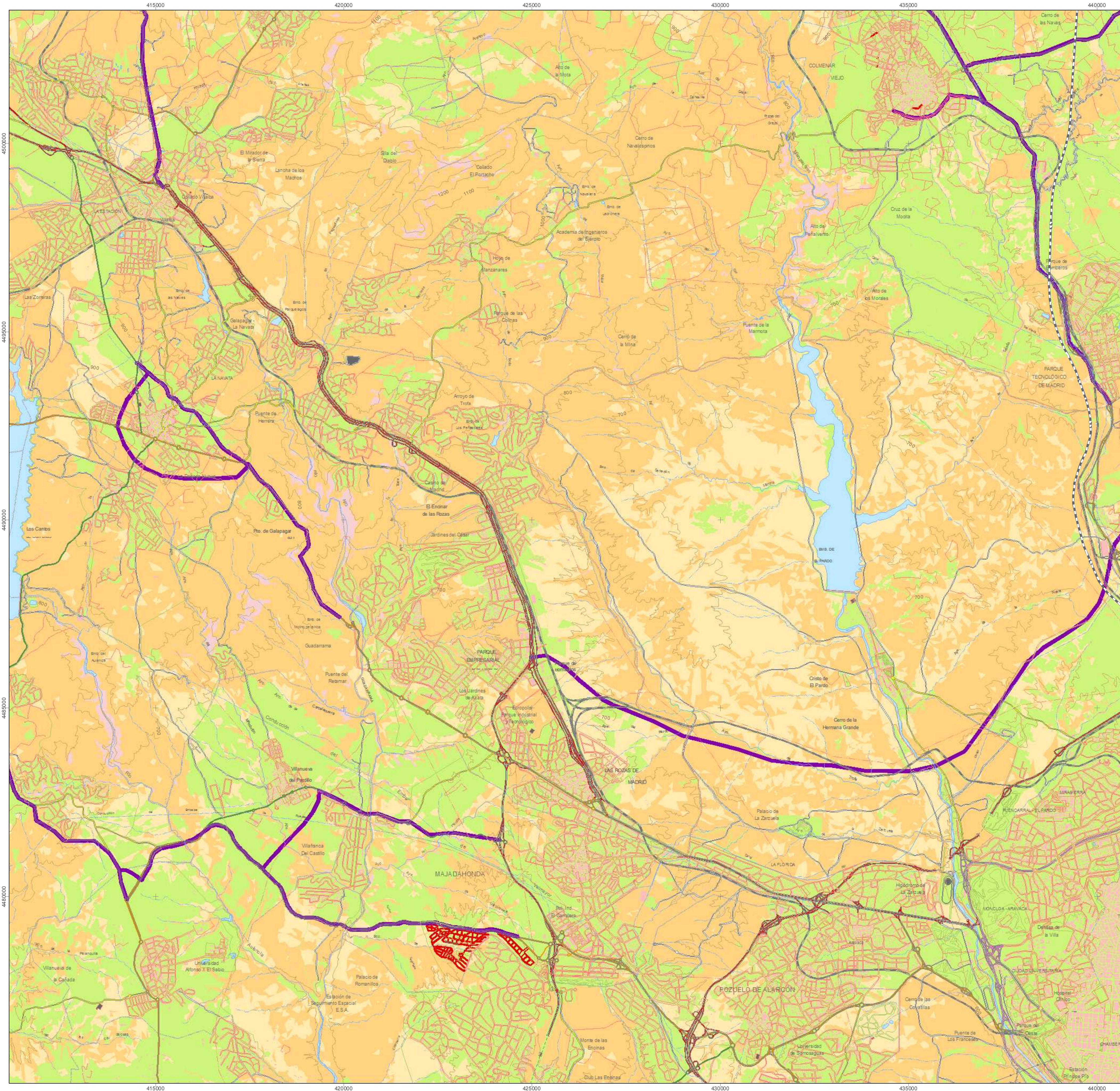
Escala 1:50.000

0 0,25 0,5 1 1,5 2 2,5 3 Kilómetros

European Datum ED50
Sistema de Proyección UTM 30N

Nº DE PLANO	HOJA
3.3.3	6
TÍTULO DEL PLANO	
VALORACIÓN VEGETACIÓN	
Fecha:	Noviembre 2009
Órgano Promotor:	Coordinado por:
Dirección General de Industria, Energía y Minas CONSEJERÍA DE ECONOMÍA Y HACIENDA Comunidad de Madrid	D.G. Urbanismo y Estrategia Territorial Consejería de Medio Ambiente, Vivienda y Ordenación del Territorio Comunidad de Madrid

ESTRATEGIA DE CORREDORES TERRITORIALES DE INFRAESTRUCTURAS



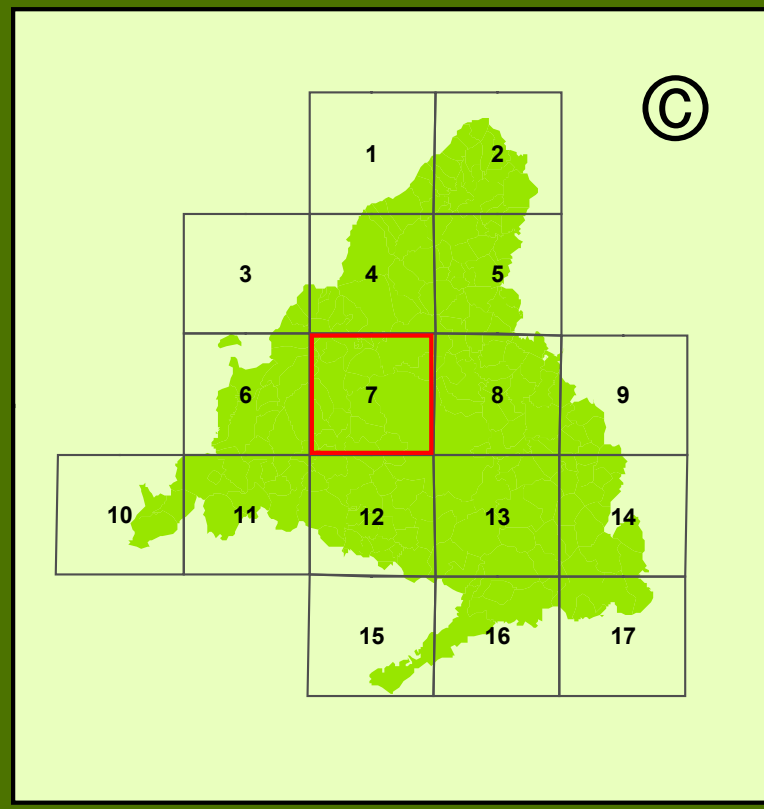
- Signos convencionales**
- Carreteras**
 - Autopistas y Autovías
 - Autovía urbana
 - Carretera principal
 - Carretera secundaria
 - Carretera terciaria
 - En construcción y planificadas
 - Ferrocarril**
 - Líneas de ferrocarril
 - Otras Vías**
 - Viales de menor entidad
 - Límites administrativos**
 - Límite municipal
 - Límite autonómico
 - Signos diversos**
 - Curvas de nivel
 - Curvas de nivel directoras
 - Gasoductos y Oleoductos
 - Teleféricos
 - Tendidos eléctricos
 - Parques urbanos y periurbanos
 - Cursos de agua
 - Embalques y humedales
 - Otras infraestructuras
 - Ocupación de suelo urbano
 - Otras edificaciones
 - Viviendas colectivas y unifamiliares

Legenda

- Muy Restringido
- Restringido
- Evitable
- Favorable

*La clasificación de la valoración es de elaboración propia y se refleja dentro del documento de la memoria en el apartado 7 (Vegetación) de Inventario del medio

Fuente: Elaboración propia. (Año 2004)



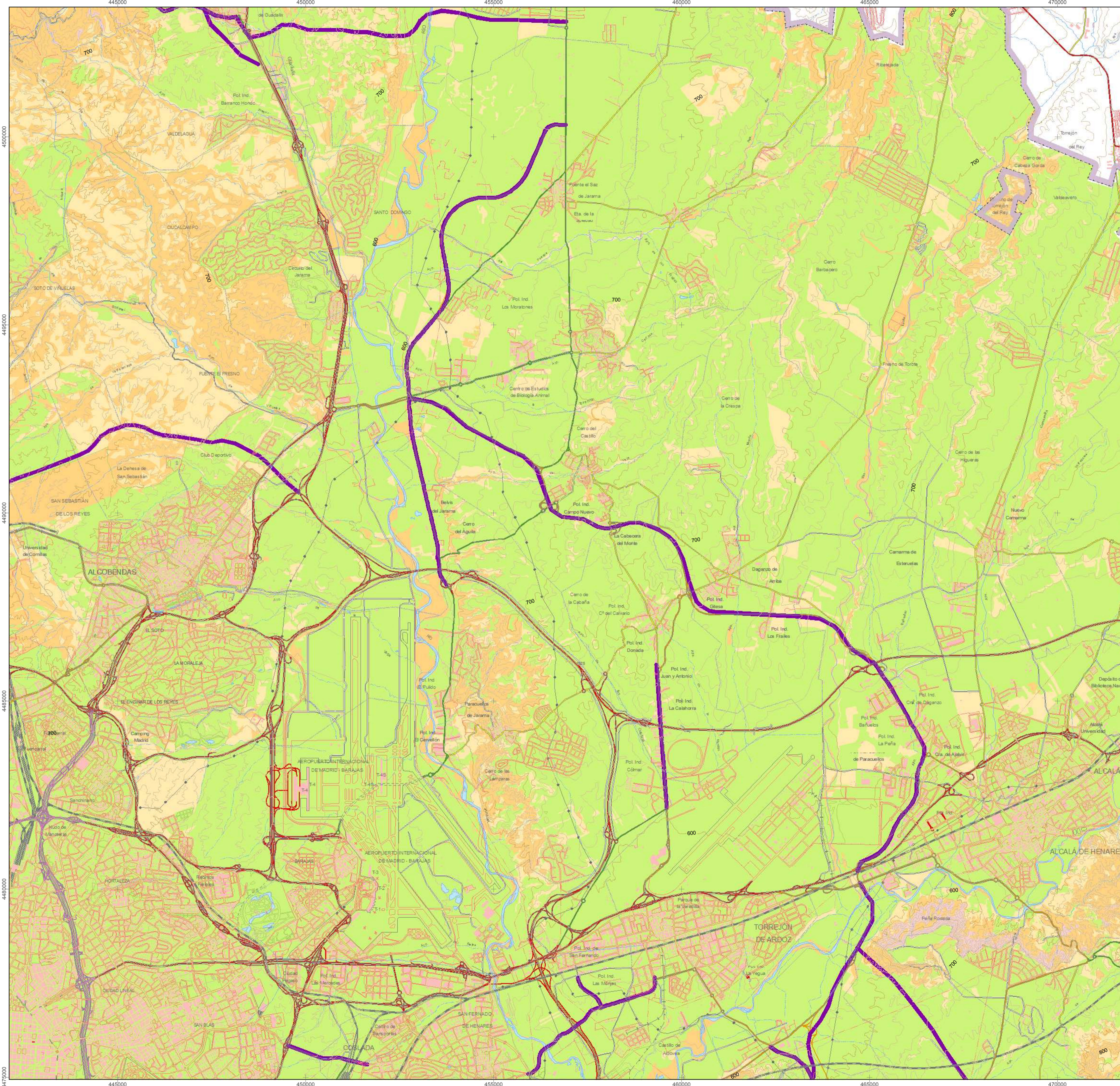
Escala 1:50.000

0 0,25 0,5 1 1,5 2 2,5 3 Kilómetros

European Datum ED50
Sistema de Proyección UTM 30N

Nº DE PLANO	HOJA
3.3.3	7
TÍTULO DEL PLANO	
VALORACIÓN VEGETACIÓN	
Fecha:	Noviembre 2009
Órgano Promotor:	Coordinado por:
Dirección General de Industria, Energía y Minas CONSEJERÍA DE ECONOMÍA Y HACIENDA Comunidad de Madrid	D.G. Urbanismo y Estrategia Territorial Consejería de Medio Ambiente, Vivienda y Ordenación del Territorio Comunidad de Madrid

ESTRATEGIA DE CORREDORES TERRITORIALES DE INFRAESTRUCTURAS



Signos convencionales

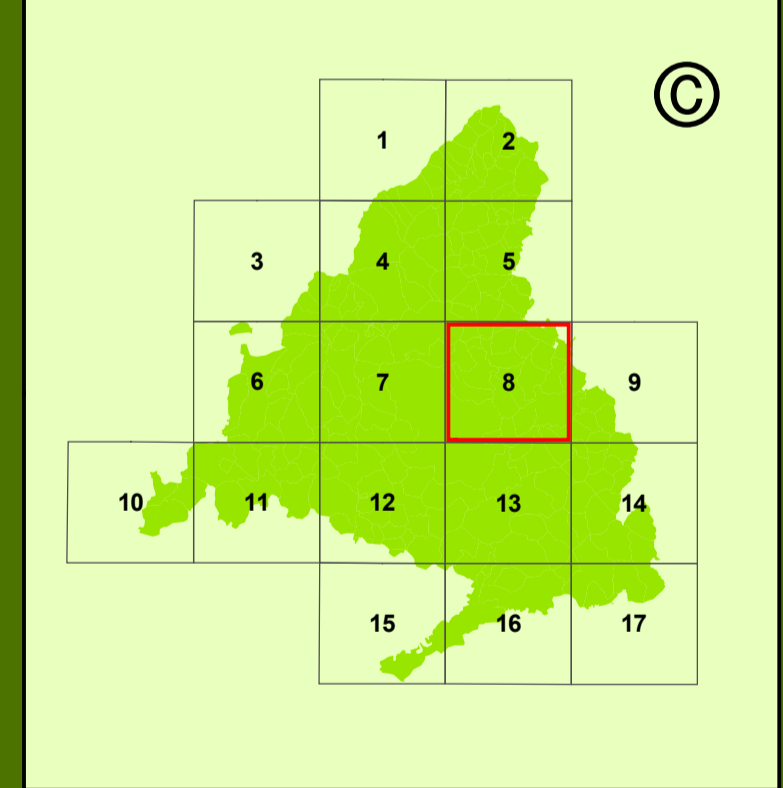
- Carreteras**
 - Autopistas y Autovías
 - Autovía urbana
 - Carretera principal
 - Carretera secundaria
 - Carretera terciaria
 - En construcción y planificadas
- Ferrocarril**
 - Líneas de ferrocarril
- Otras Vías**
 - Viales de menor entidad
- Límites administrativos**
 - Límite municipal
 - Límite autonómico
- Signos diversos**
 - Curvas de nivel
 - Curvas de nivel directoras
 - Gasoductos y Oleoductos
 - Teleféricos
 - Tendidos eléctricos
 - Parques urbanos y periurbanos
 - Cusos de agua
 - Embalses y humedales
 - Otras infraestructuras
 - Ocupación de suelo urbano
 - Otras edificaciones
 - Viviendas colectivas y unifamiliares

Legenda

- Muy Restringido
- Restringido
- Evitable
- Favorable

* La clasificación de la valoración es de elaboración propia y se refleja dentro del documento de la memoria en el apartado 7 (Vegetación) de inventario del medio

Fuente: Elaboración propia. (Año 2004)



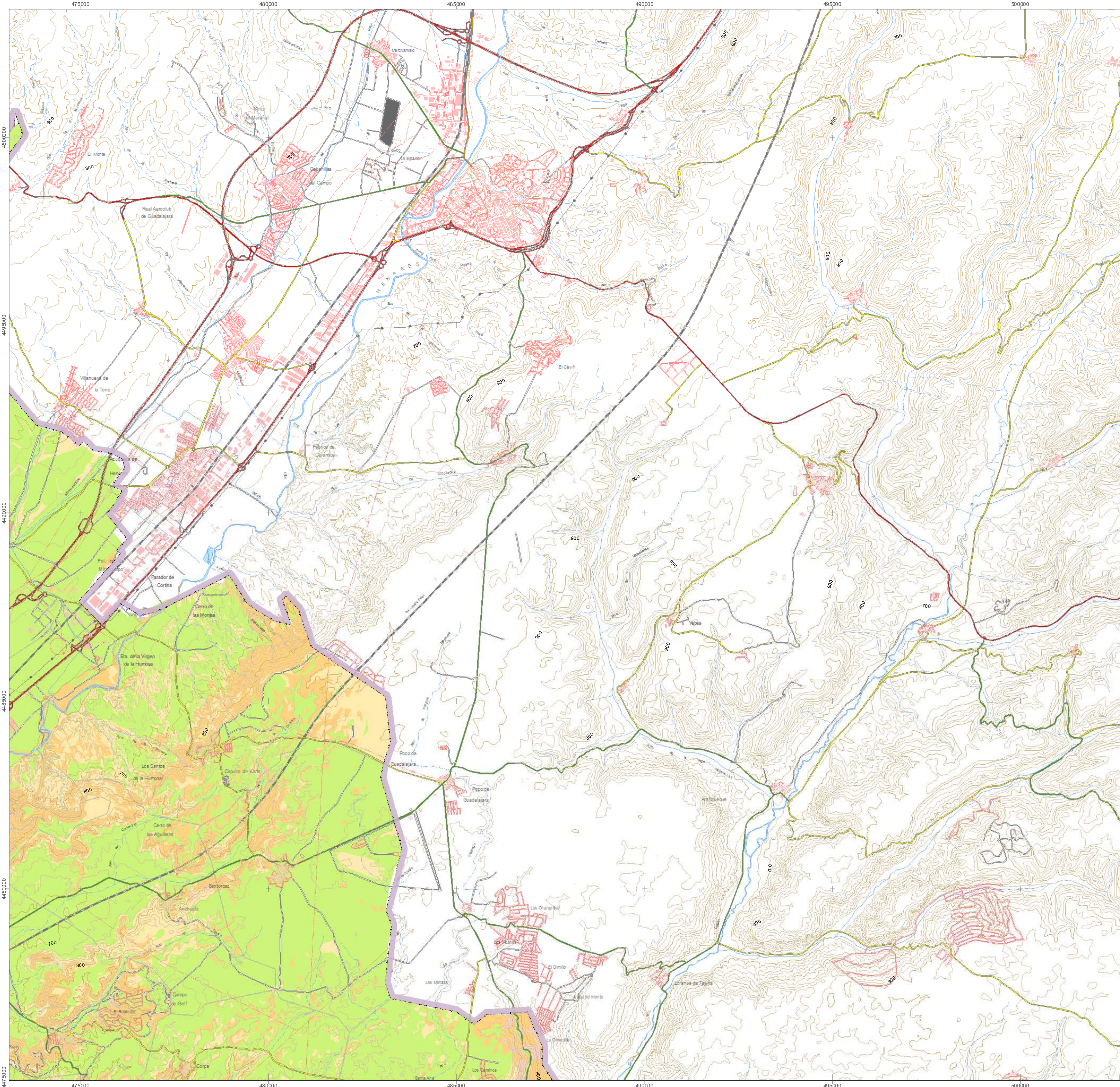
Escala 1:50.000

0 0,25 0,5 1 1,5 2 2,5 3 Kilómetros

European Datum ED50
Sistema de Proyección UTM 30N

Nº DE PLANO	HOJA
3.3.3	8
TÍTULO DEL PLANO	
VALORACIÓN VEGETACIÓN	
Fecha:	Noviembre 2009
Órgano Promotor:	Coordinado por:
Dirección General de Industria, Energía y Turismo CONSEJERÍA DE ECONOMÍA Y TURISMO Comunidad de Madrid	D.G. Urbanismo y Estrategia Territorial Consejería de Medio Ambiente, Vivienda y Ordenación del Territorio Comunidad de Madrid

ESTRATEGIA DE CORREDORES TERRITORIALES DE INFRAESTRUCTURAS



Signos convencionales

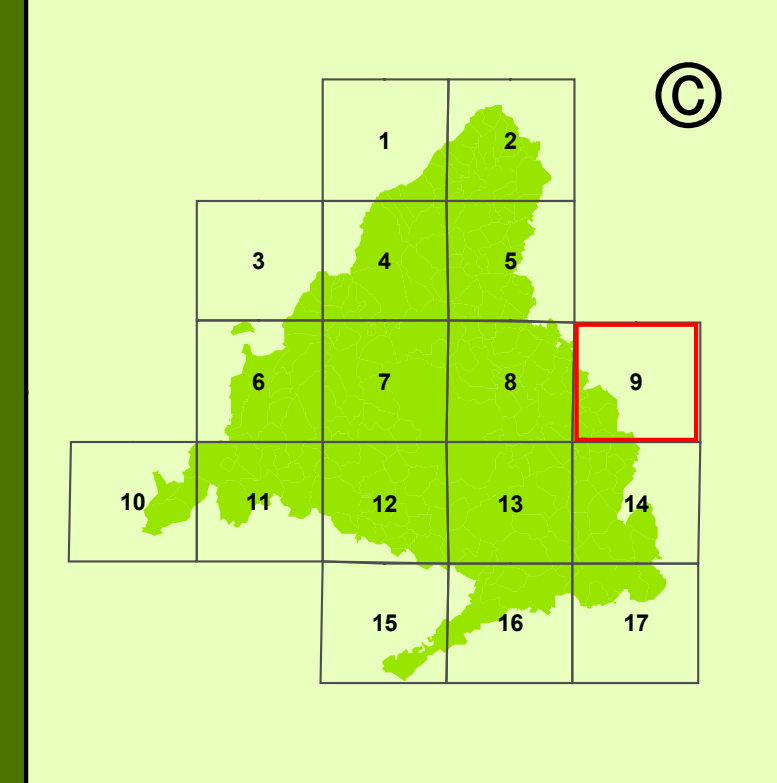
- Carreteras**
 - Autopistas y Autovías
 - Autovía urbana
 - Carretera principal
 - Carretera secundaria
 - Carretera terciaria
 - En construcción y planificadas
- Ferrocarril**
 - Líneas de ferrocarril
- Otras Vías**
 - Viales de menor entidad
- Límites administrativos**
 - Límite municipal
 - Límite autonómico
- Signos diversos**
 - Curvas de nivel
 - Curvas de nivel directoras
 - Gasoductos y Oleoductos
 - Teleféricos
 - Tendidos eléctricos
 - Parques urbanos y periurbanos
 - Cursos de agua
 - Embalses y humedales
 - Otras infraestructuras
 - Ocupación de suelo urbano
 - Otras edificaciones
 - Viviendas colectivas y unifamiliares

Leyenda

- Muy Restringido
- Restringido
- Evitable
- Favorable

*La clasificación de la valoración es de elaboración propia y se refleja dentro del documento de la memoria en el apartado 7 (Vegetación) de Inventario del medio

Fuente: Elaboración propia. (Año 2004)



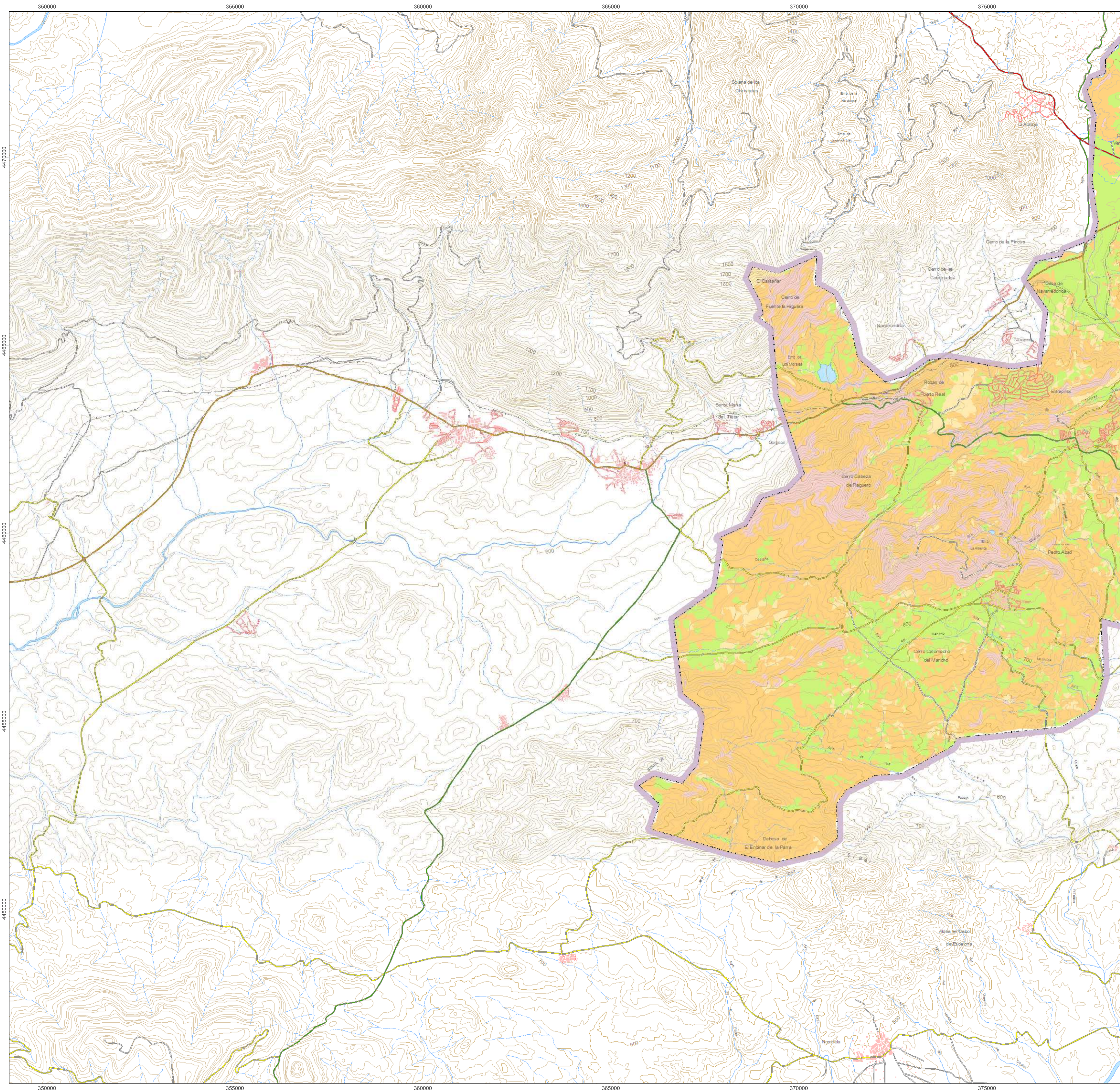
Escala 1:50.000

0 0,25 0,5 1 1,5 2 2,5 3 Kilómetros

European Datum ED50
Sistema de Proyección UTM 30N

Nº DE PLANO	HOJA
3.3.3	9
TÍTULO DEL PLANO	
VALORACIÓN VEGETACIÓN	
Fecha:	Noviembre 2009
Órgano Promotor:	Coordinado por:
Dirección General de Industria, Energía y Minas CONSEJERÍA DE ECONOMÍA Y HACIENDA Comunidad de Madrid	D.G. Urbanismo y Estrategia Territorial Consejería de Medio Ambiente, Vivienda y Ordenación del Territorio Comunidad de Madrid

ESTRATEGIA DE CORREDORES TERRITORIALES DE INFRAESTRUCTURAS



Signos convencionales

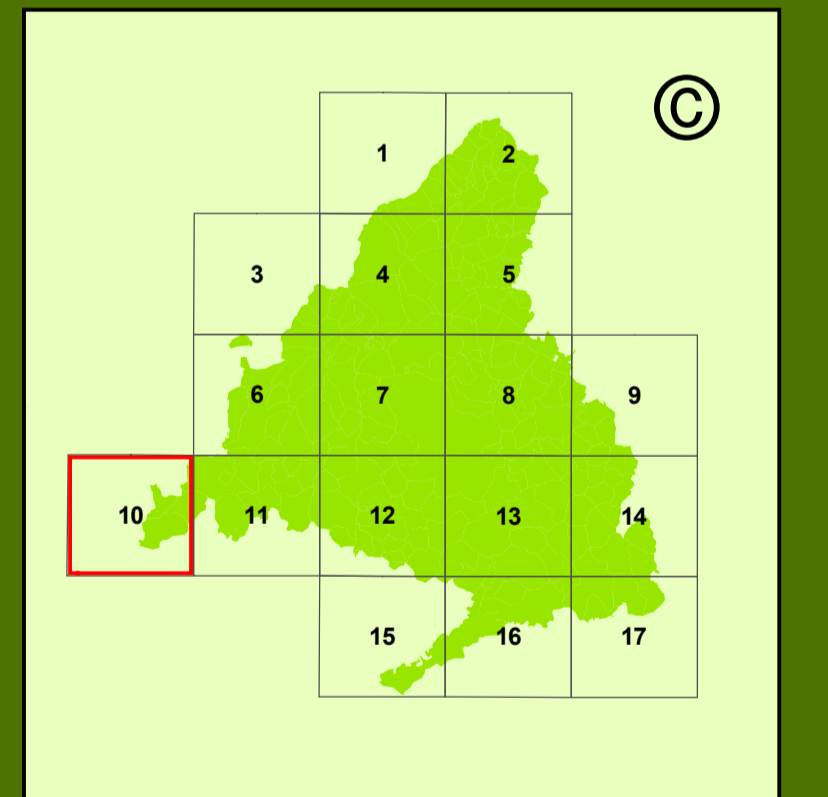
- Carreteras**
 - Autopistas y Autovías
 - Autovía urbana
 - Carretera principal
 - Carretera secundaria
 - Carretera terciaria
 - En construcción y planificadas
- Ferrocarril**
 - Líneas de ferrocarril
- Otras Vías**
 - Viales de menor entidad
- Límites administrativos**
 - Límite municipal
 - Límite autonómico
- Signos diversos**
 - Curvas de nivel
 - Curvas de nivel directoras
 - Gasoductos y Oleoductos
 - Teleféricos
 - Tendidos eléctricos
 - Parques urbanos y periurbanos
 - Cusos de agua
 - Embalses y humedales
 - Otras infraestructuras
 - Ocupación de suelo urbano
 - Otras edificaciones
 - Viviendas colectivas y unifamiliares

Legenda

- Muy Restringido
- Restringido
- Evitable
- Favorable

* La clasificación de la valoración es de elaboración propia y se refleja dentro del documento de la memoria en el apartado 7 (Vegetación) de inventario del medio

Fuente: Elaboración propia. (Año 2004)



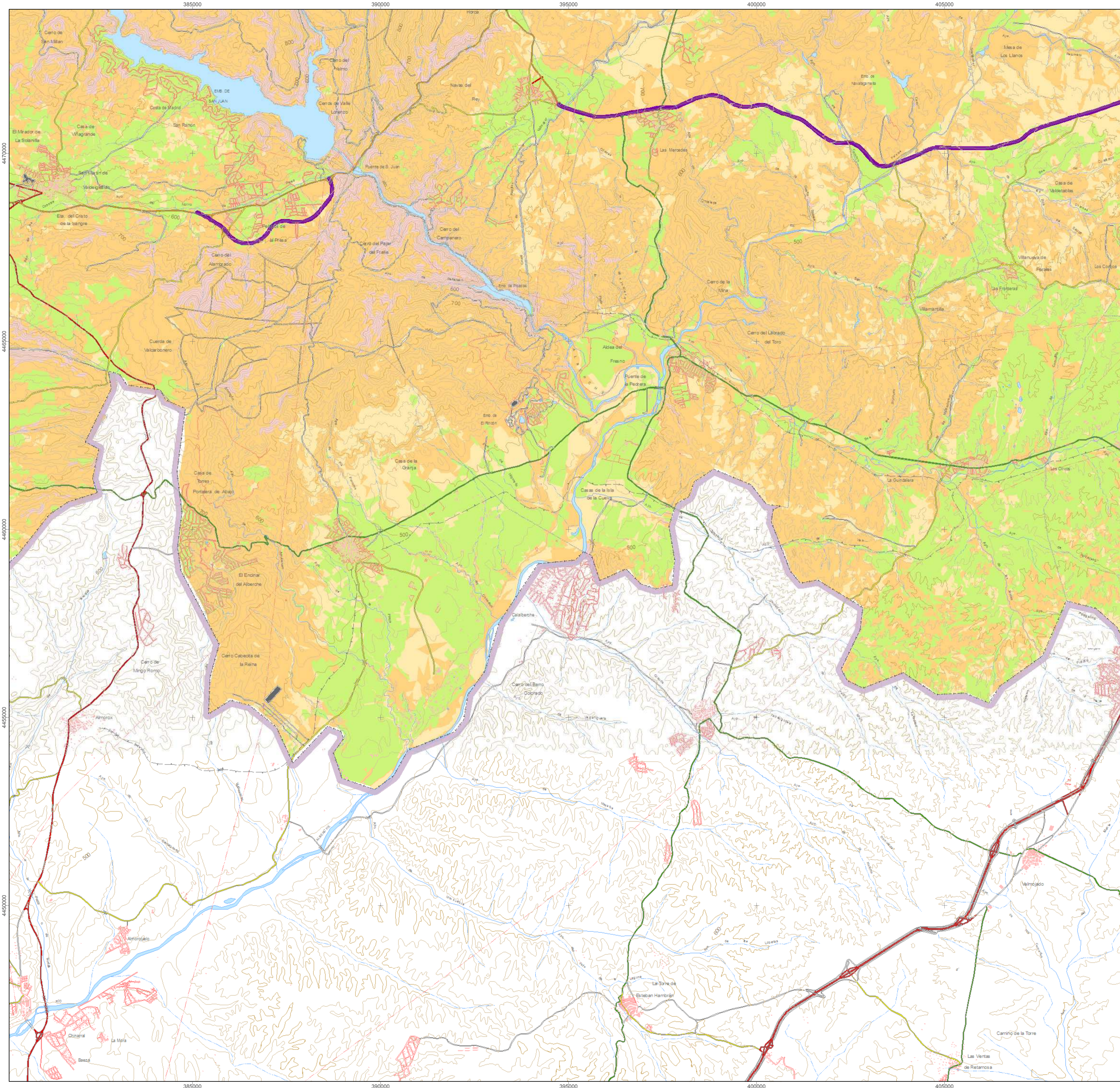
Escala 1:50.000

0 0,25 0,5 1 1,5 2 2,5 3 Kilómetros

European Datum ED50
Sistema de Proyección UTM 30N

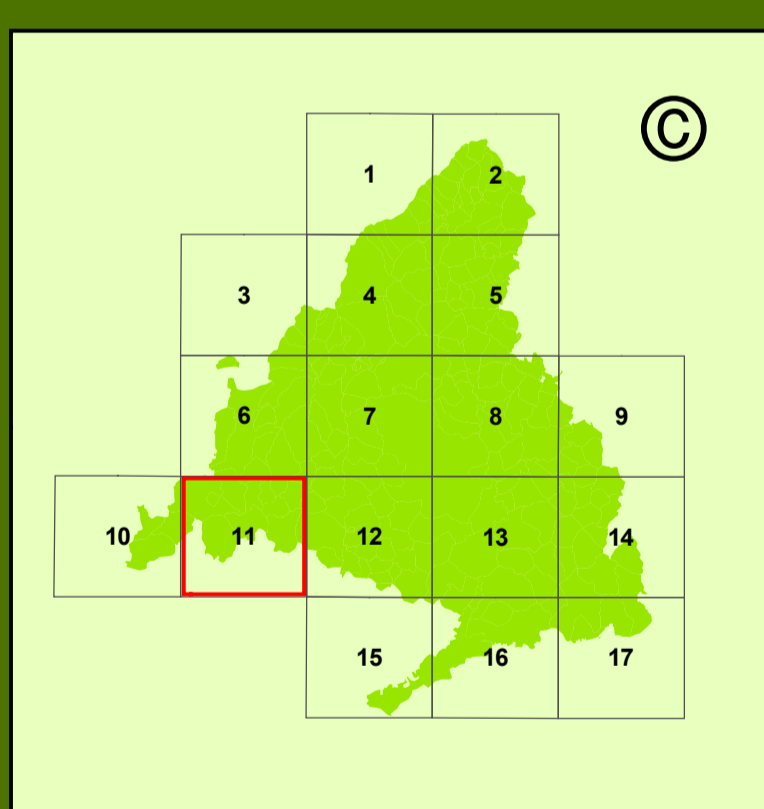
Nº DE PLANO	HOJA
3.3.3	10
TÍTULO DEL PLANO	
VALORACIÓN VEGETACIÓN	
Fecha:	Noviembre 2009
Órgano Promotor:	Coordinado por:
Dirección General de Industria, Energía y Minas CONSEJERÍA DE ECONOMÍA Y FISCALÍA Comunidad de Madrid	D.G. Urbanismo y Estrategia Territorial Consejería de Medio Ambiente, Vivienda y Ordenación del Territorio Comunidad de Madrid

ESTRATEGIA DE CORREDORES TERRITORIALES DE INFRAESTRUCTURAS



- Signos convencionales**
- Carreteras y Autovías**
 - Autovía y Autovías
 - Autovía urbana
 - Carretera principal
 - Carretera secundaria
 - Carretera terciaria
 - En construcción y planificadas
 - Ferrocarril**
 - Líneas de ferrocarril
 - Otras Vías**
 - Viales de menor entidad
 - Límites administrativos**
 - Límite municipal
 - Límite autonómico
 - Signos diversos**
 - Curvas de nivel
 - Curvas de nivel directoras
 - Gasoductos y Oleoductos
 - Teleféricos
 - Tendidos eléctricos
 - Parques urbanos y periurbanos
 - Cusos de agua
 - Embalses y humedales
 - Otras infraestructuras
 - Ocupación de suelo urbano
 - Otras edificaciones
 - Viviendas colectivas y unifamiliares

- Legenda**
- Muy Restringido
 - Restringido
 - Evitable
 - Favorable
- * La clasificación de la valoración es de elaboración propia y se refleja dentro del documento de la memoria en el apartado 7 (Vegetación) de inventario del medio
- Fuente: Elaboración propia. (Año 2004)**



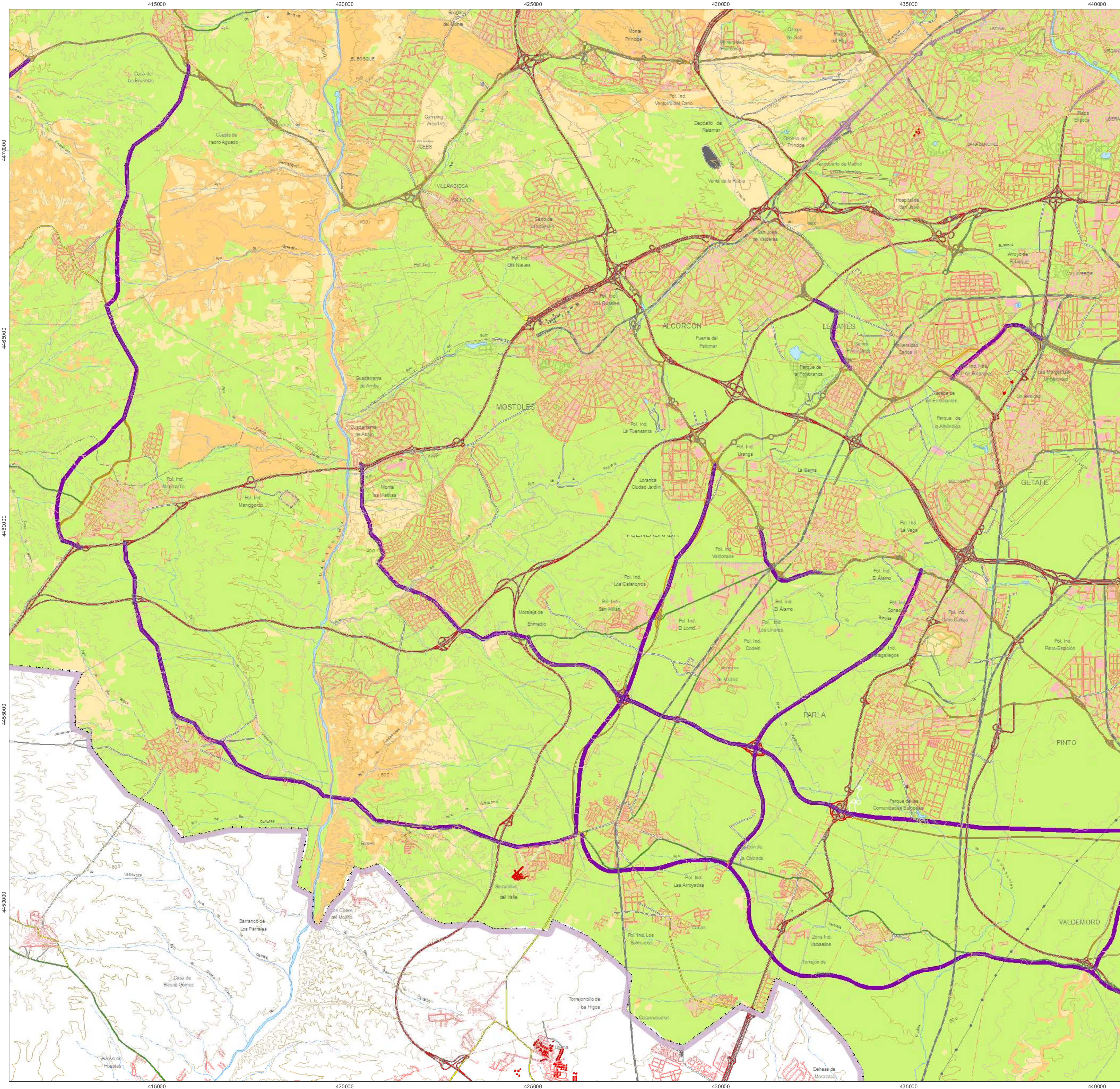
Escala 1:50.000

0 0,25 0,5 1 1,5 2 2,5 3 Kilómetros

European Datum ED50
Sistema de Proyección UTM 30N

Nº DE PLANO	HOJA
3.3.3	11
TÍTULO DEL PLANO	
VALORACIÓN VEGETACIÓN	
Fecha:	Noviembre 2009
Órgano Promotor:	Coordinado por:
Dirección General de Industria, Energía y Minas CONSEJERÍA DE ECONOMÍA Y FISCALÍA Comunidad de Madrid	D.G. Urbanismo y Estrategia Territorial Consejería de Medio Ambiente, Vivienda y Ordenación del Territorio Comunidad de Madrid

ESTRATEGIA DE CORREDORES TERRITORIALES DE INFRAESTRUCTURAS



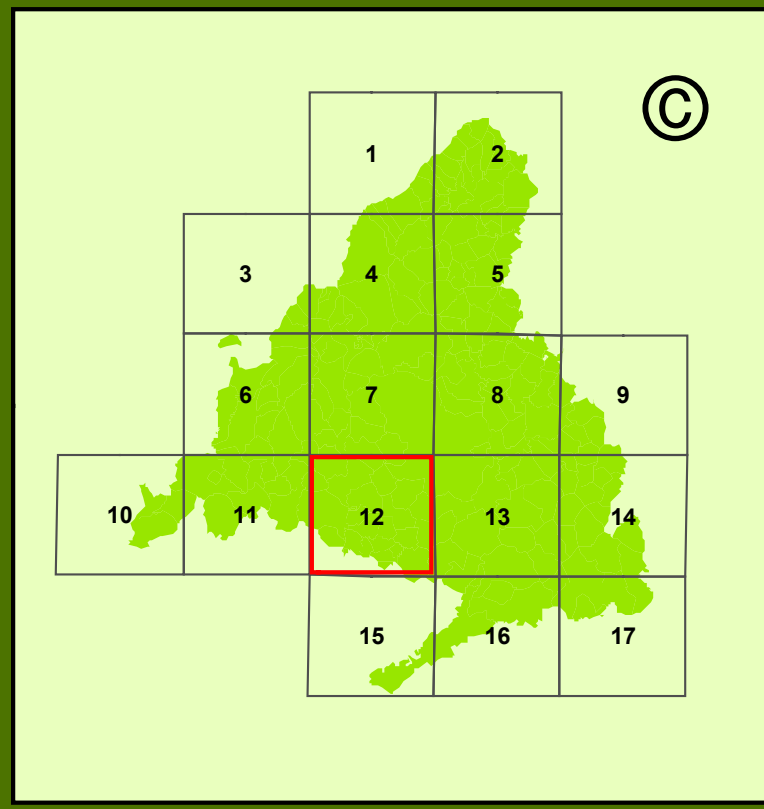
- Signos convencionales**
- Carreteras**
 - Autopistas y Autovías
 - Autovía urbana
 - Carretera principal
 - Carretera secundaria
 - Carretera terciaria
 - En construcción y planificadas
 - Ferrocarril**
 - Líneas de ferrocarril
 - Otras Vías**
 - Viales de menor entidad
 - Límites administrativos**
 - Límite municipal
 - Límite autonómico
 - Signos diversos**
 - Curvas de nivel
 - Curvas de nivel directoras
 - Gasoductos y Oleoductos
 - Teleféricos
 - Tendidos eléctricos
 - Parques urbanos y periurbanos
 - Cursos de agua
 - Embalses y humedales
 - Otras infraestructuras
 - Ocupación de suelo urbano**
 - Otras edificaciones
 - Viviendas colectivas y unifamiliares

Legenda

- Muy Restringido
- Restringido
- Evitable
- Favorable

*La clasificación de la valoración es de elaboración propia y se refleja dentro del documento de la memoria en el apartado 7 (Vegetación) de inventario del medio

Fuente: Elaboración propia. (Año 2004)



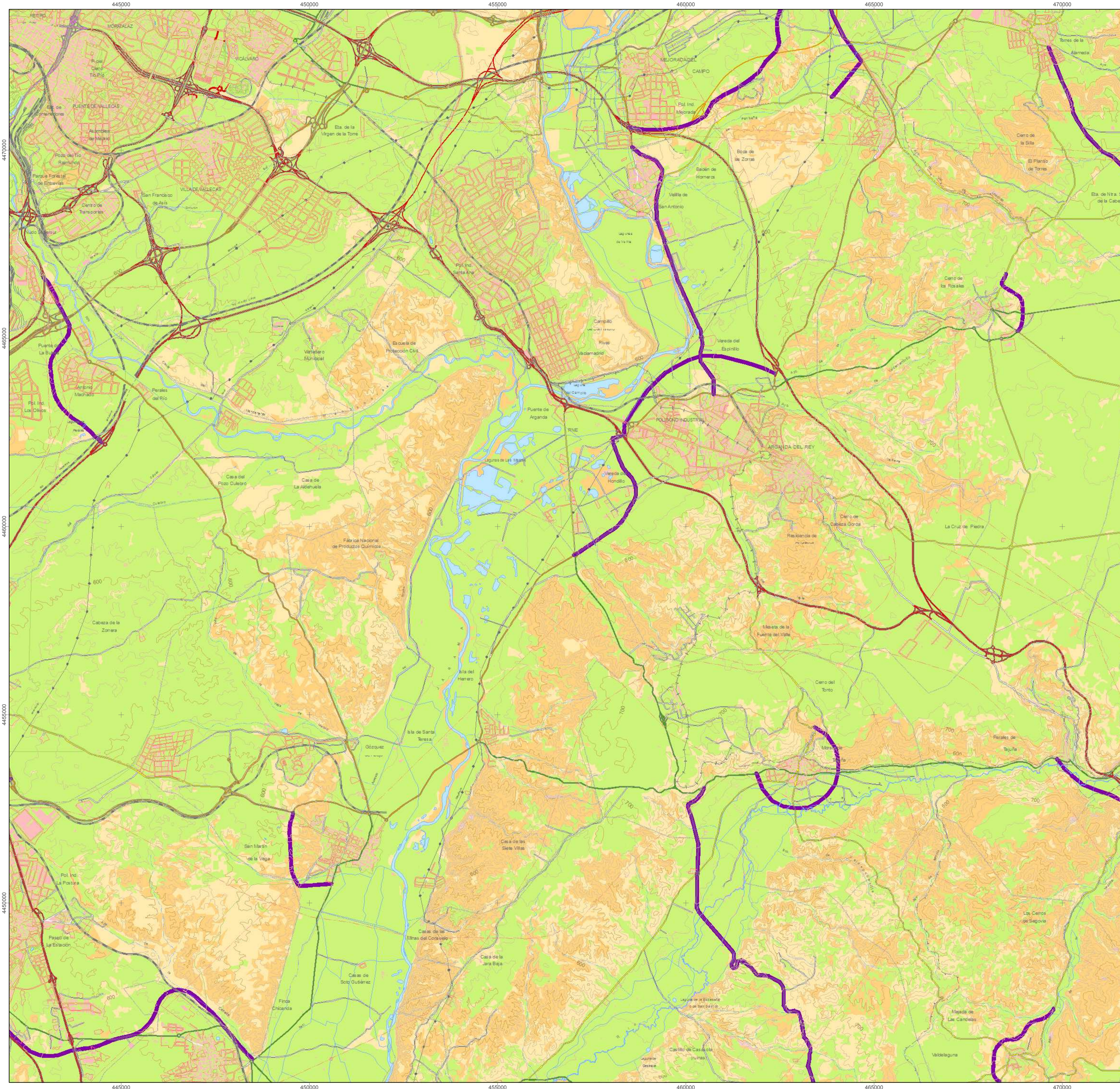
Escala 1:50.000

0 0,25 0,5 1 1,5 2 2,5 3 Kilómetros

European Datum ED50
Sistema de Proyección UTM 30N

Nº DE PLANO	HOJA
3.3.3	12
TÍTULO DEL PLANO	
VALORACIÓN VEGETACIÓN	
Fecha:	Noviembre 2009
Órgano Promotor:	Coordinado por:
Dirección General de Industria, Energía y Minas CONSEJERÍA DE ECONOMÍA Y HACIENDA Comunidad de Madrid	D.G. Urbanismo y Estrategia Territorial Consejería de Medio Ambiente, Vivienda y Ordenación del Territorio Comunidad de Madrid

ESTRATEGIA DE CORREDORES TERRITORIALES DE INFRAESTRUCTURAS



Signos convencionales

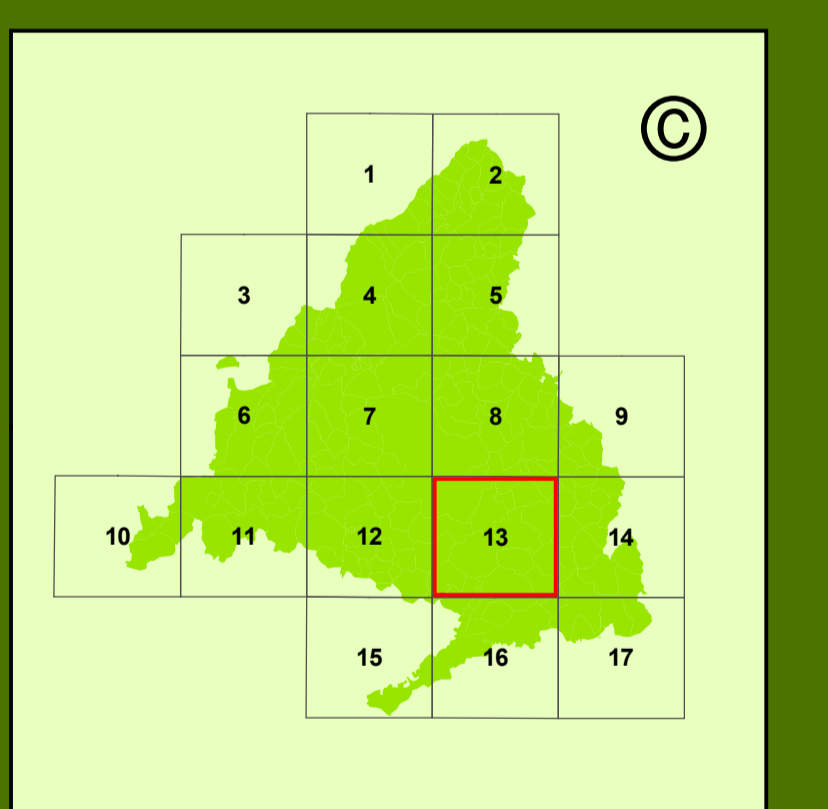
- Carreteras**
 - Autopistas y Autovías
 - Autovía urbana
 - Carretera principal
 - Carretera secundaria
 - Carretera terciaria
 - En construcción y planificadas
- Ferrocarril**
 - Líneas de ferrocarril
- Otras Vías**
 - Viales de menor entidad
- Límites administrativos**
 - Límite municipal
 - Límite autonómico
- Signos diversos**
 - Curvas de nivel
 - Curvas de nivel directoras
 - Gasoductos y Oleoductos
 - Teleféricos
 - Tendidos eléctricos
 - Parques urbanos y periurbanos
 - Cusos de agua
 - Embalses y humedales
 - Otras infraestructuras
 - Ocupación de suelo urbano
 - Otras edificaciones
 - Viviendas colectivas y unifamiliares

Legenda

- Muy Restringido
- Restringido
- Evitable
- Favorable

* La clasificación de la valoración es de elaboración propia y se refleja dentro del documento de la memoria en el apartado 7 (Vegetación) de inventario del medio

Fuente: Elaboración propia. (Año 2004)



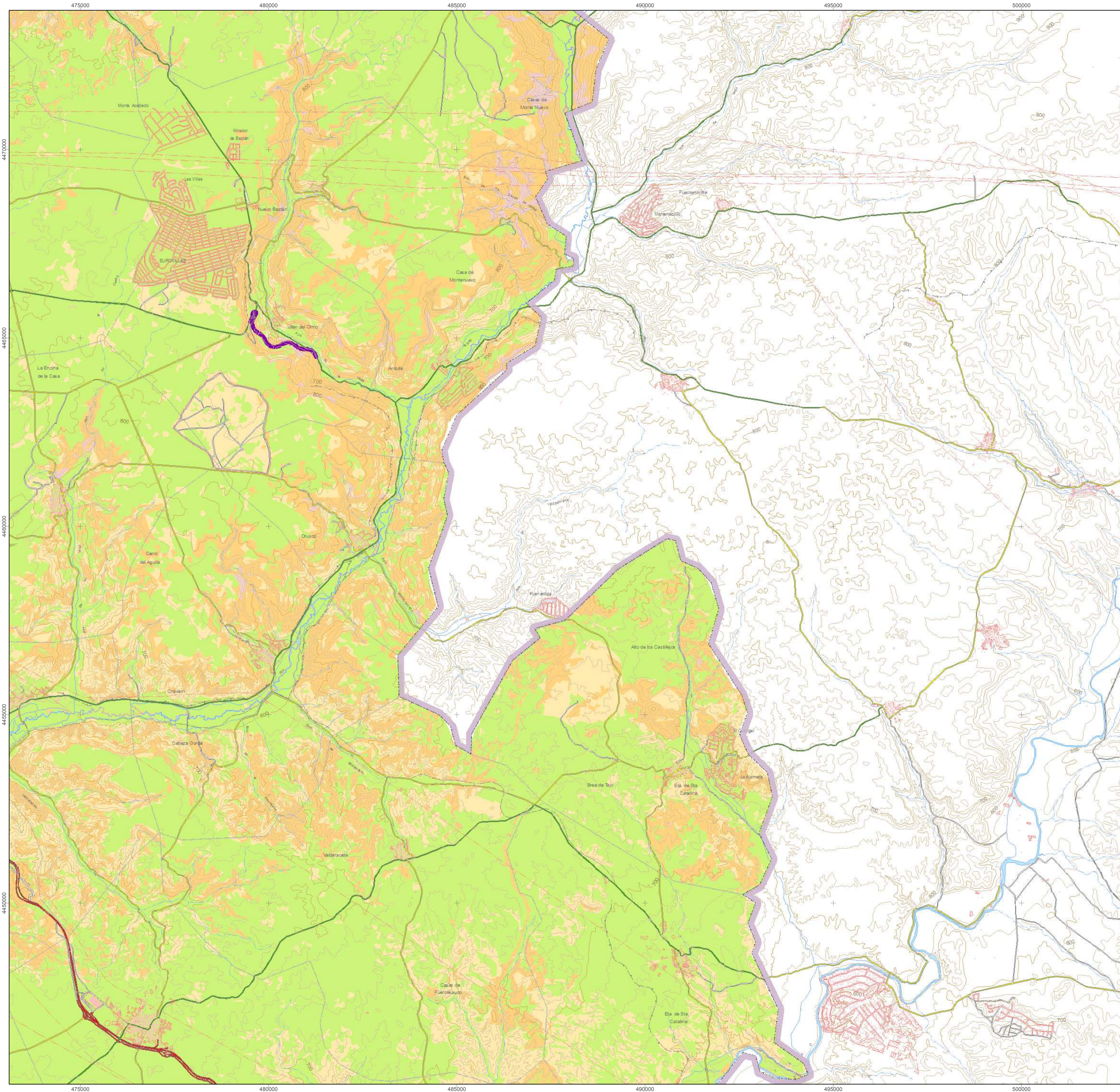
Escala 1:50.000

0 0,25 0,5 1 1,5 2 2,5 3 Kilómetros

European Datum ED50
Sistema de Proyección UTM 30N

Nº DE PLANO	HOJA
3.3.3	13
TITULO DEL PLANO	
VALORACIÓN VEGETACIÓN	
Fecha:	Noviembre 2009
Órgano Promotor:	Coordinado por:
Dirección General de Industria, Energía y Minas CONSEJERÍA DE ECONOMÍA Y HACIENDA Comunidad de Madrid	D.G. Urbanismo y Estrategia Territorial Consejería de Medio Ambiente, Vivienda y Ordenación del Territorio Comunidad de Madrid

ESTRATEGIA DE CORREDORES TERRITORIALES DE INFRAESTRUCTURAS



Signos convencionales

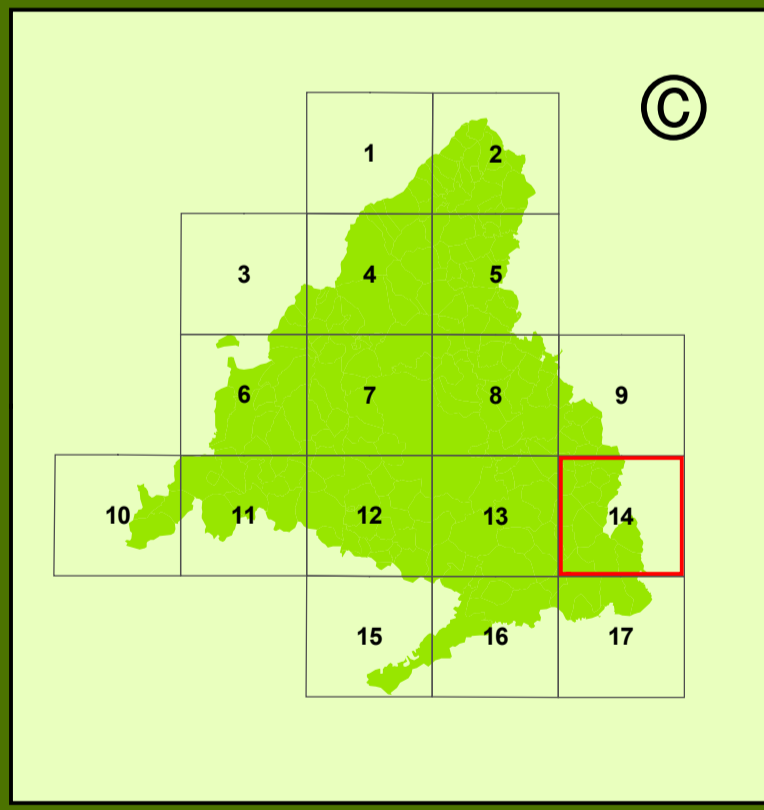
- Carreteras**
 - Autopistas y Autovías
 - Autovía urbana
 - Carretera principal
 - Carretera secundaria
 - Carretera terciaria
 - En construcción y planificadas
- Ferrocarril**
 - Líneas de ferrocarril
- Otras Vías**
 - Viales de menor entidad
- Límites administrativos**
 - Límite municipal
 - Límite autonómico
- Signos diversos**
 - Curvas de nivel
 - Curvas de nivel directoras
 - Gasoductos y Oleoductos
 - Teleféricos
 - Tendidos eléctricos
 - Parques urbanos y periurbanos
 - Cusos de agua
 - Embalses y humedales
 - Otras infraestructuras
 - Ocupación de suelo urbano
 - Otras edificaciones
 - Viviendas colectivas y unifamiliares

Legenda

- Muy Restringido
- Restringido
- Evitable
- Favorable

* La clasificación de la valoración es de elaboración propia y se refleja dentro del documento de la memoria en el apartado 7 (Vegetación) de inventario del medio

Fuente: Elaboración propia. (Año 2004)



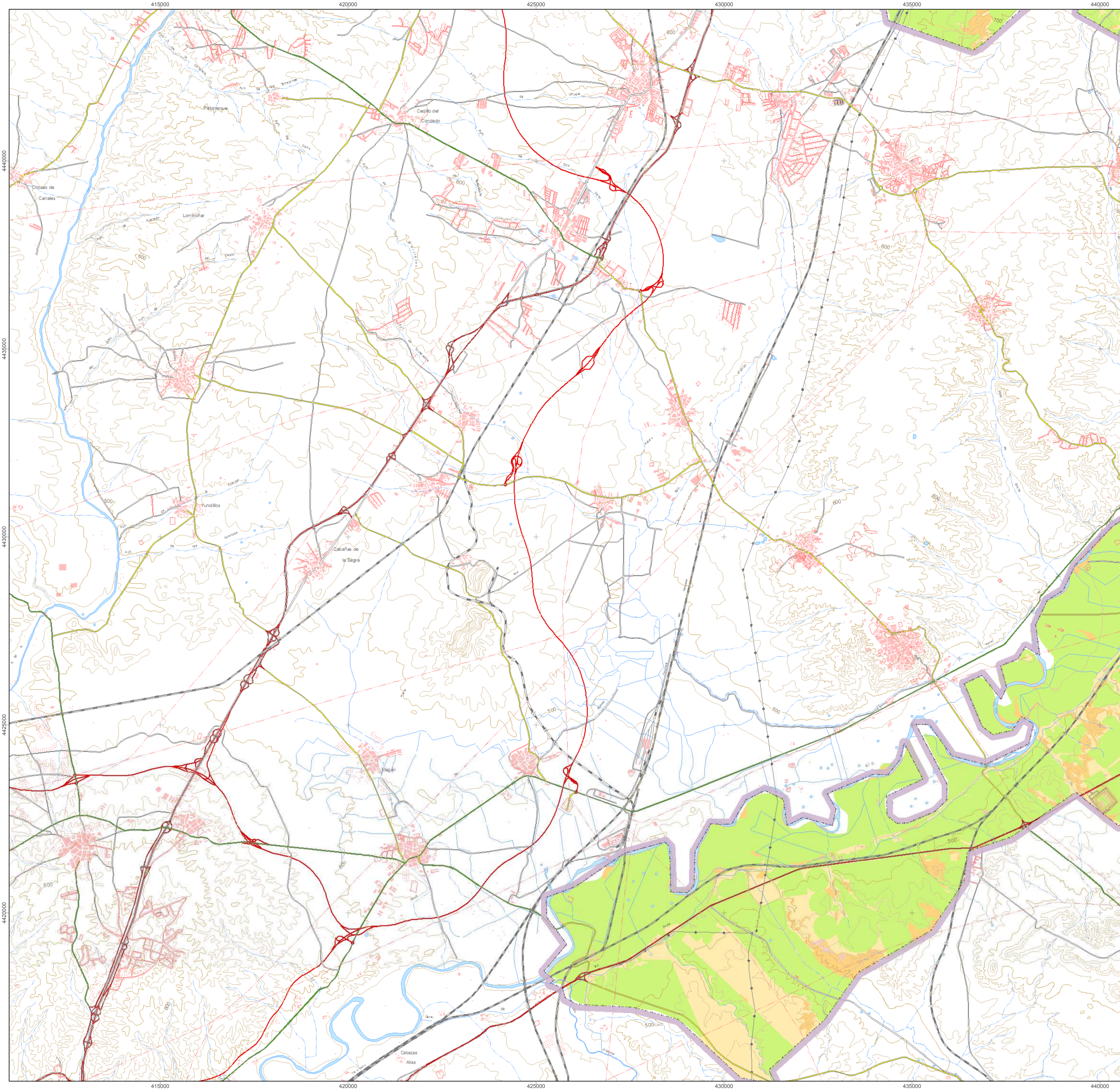
Escala 1:50.000

0 0,25 0,5 1 1,5 2 2,5 3 Kilómetros

European Datum ED50
Sistema de Proyección UTM 30N

Nº DE PLANO	HOJA
3.3.3	14
TITULO DEL PLANO	
VALORACIÓN VEGETACIÓN	
Fecha:	Noviembre 2009
Órgano Promotor:	Coordinado por:
Dirección General de Industria, Energía y Minas CONSEJERÍA DE ECONOMÍA Y FISCALÍA Comunidad de Madrid	D.G. Urbanismo y Estrategia Territorial Consejería de Medio Ambiente, Vivienda y Ordenación del Territorio Comunidad de Madrid

ESTRATEGIA DE CORREDORES TERRITORIALES DE INFRAESTRUCTURAS



Signos convencionales

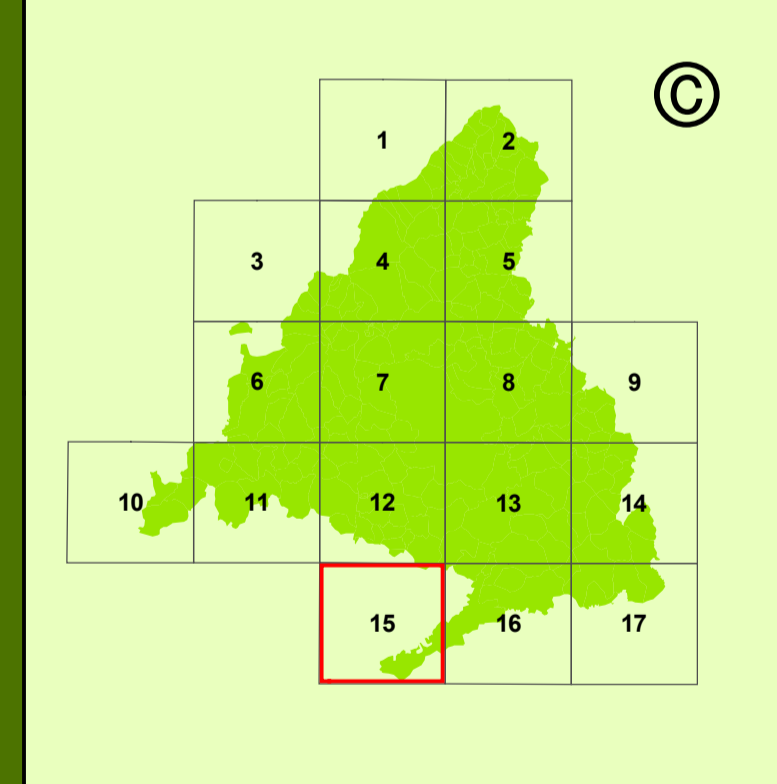
- Carreteras**
 - Autopistas y Autovías
 - Autovía urbana
 - Carretera principal
 - Carretera secundaria
 - Carretera terciaria
 - En construcción y planificadas
- Ferrocarril**
 - Líneas de ferrocarril
- Otras Vías**
 - Viales de menor entidad
- Límites administrativos**
 - Límite municipal
 - Límite autonómico
- Signos diversos**
 - Curvas de nivel
 - Curvas de nivel directoras
 - Gasoductos y Oleoductos
 - Teleféricos
 - Tendidos eléctricos
 - Parques urbanos y periurbanos
 - Cusos de agua
 - Embalses y humedales
 - Otras infraestructuras
 - Ocupación de suelo urbano
 - Otras edificaciones
 - Viviendas colectivas y unifamiliares

Legenda

- Muy Restringido
- Restringido
- Evitable
- Favorable

* La clasificación de la valoración es de elaboración propia y se refleja dentro del documento de la memoria en el apartado 7 (Vegetación) de inventario del medio

Fuente: Elaboración propia. (Año 2004)



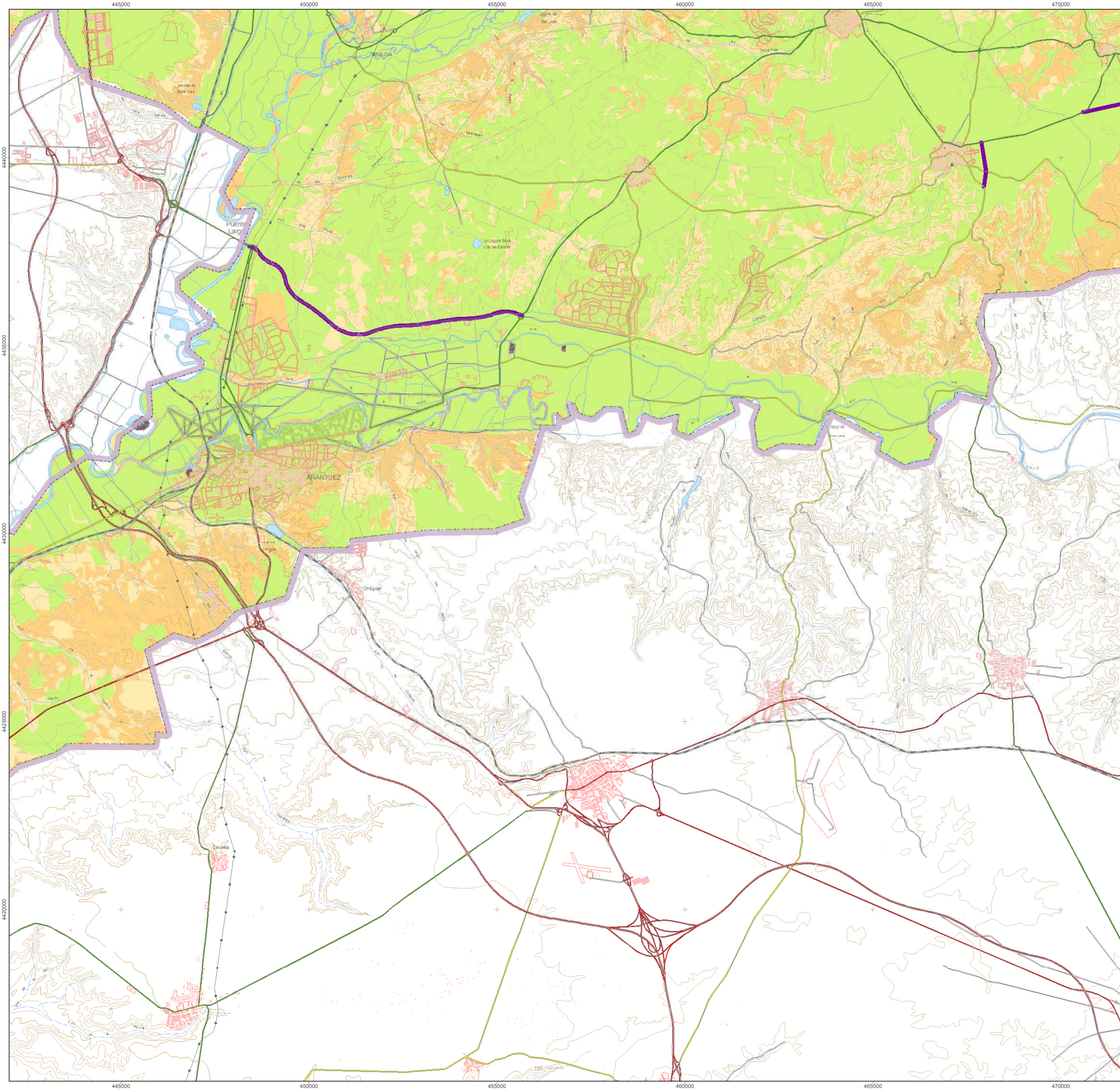
Escala 1:50.000

0 0,25 0,5 1 1,5 2 2,5 3 Kilómetros

European Datum ED50
Sistema de Proyección UTM 30N

Nº DE PLANO	HOJA
3.3.3	15
TITULO DEL PLANO	
VALORACIÓN VEGETACIÓN	
Fecha:	Noviembre 2009
Órgano Promotor:	Coordinado por:
Dirección General de Industria, Energía y Minas CONSEJERÍA DE ECONOMÍA Y HACIENDA Comunidad de Madrid	D.G. Urbanismo y Estrategia Territorial Consejería de Medio Ambiente, Vivienda y Ordenación del Territorio Comunidad de Madrid

ESTRATEGIA DE CORREDORES TERRITORIALES DE INFRAESTRUCTURAS



Signos convencionales

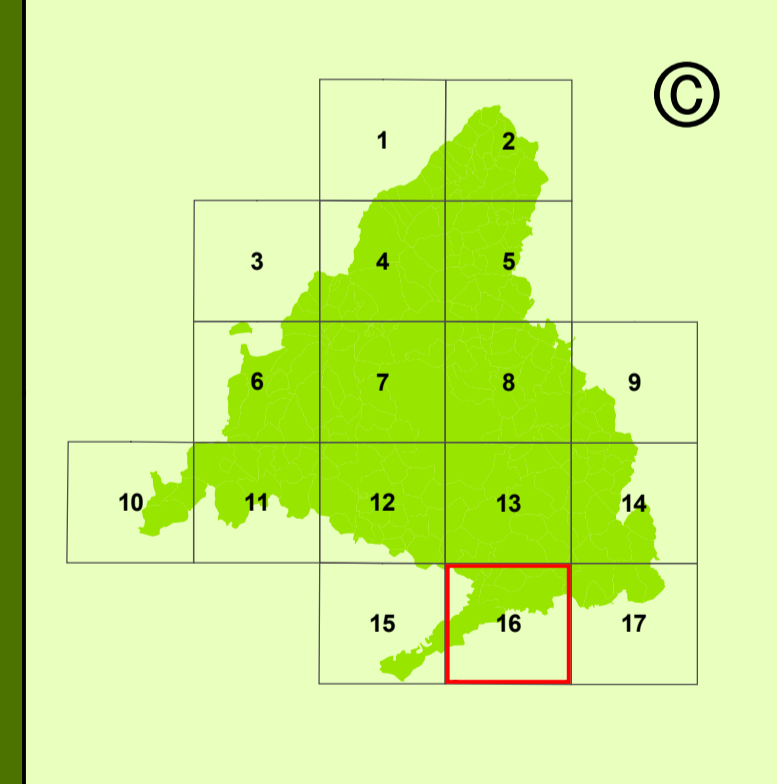
- Carreteras**
 - Autopistas y Autovías
 - Autovía urbana
 - Carretera principal
 - Carretera secundaria
 - Carretera terciaria
 - En construcción y planificadas
- Ferrocarril**
 - Líneas de ferrocarril
- Otras Vías**
 - Viales de menor entidad
- Límites administrativos**
 - Límite municipal
 - Límite autonómico
- Signos diversos**
 - Curvas de nivel
 - Curvas de nivel directoras
 - Gasoductos y Oleoductos
 - Teleféricos
 - Tendidos eléctricos
 - Parques urbanos y periurbanos
 - Cursos de agua
 - Embalses y humedales
 - Otras infraestructuras
 - Ocupación de suelo urbano
 - Otras edificaciones
 - Viviendas colectivas y unifamiliares

Legenda

- Muy Restringido
- Restringido
- Evitable
- Favorable

* La clasificación de la valoración es de elaboración propia y se refleja dentro del documento de la memoria en el apartado 7 (Vegetación) de inventario del medio

Fuente: Elaboración propia. (Año 2004)



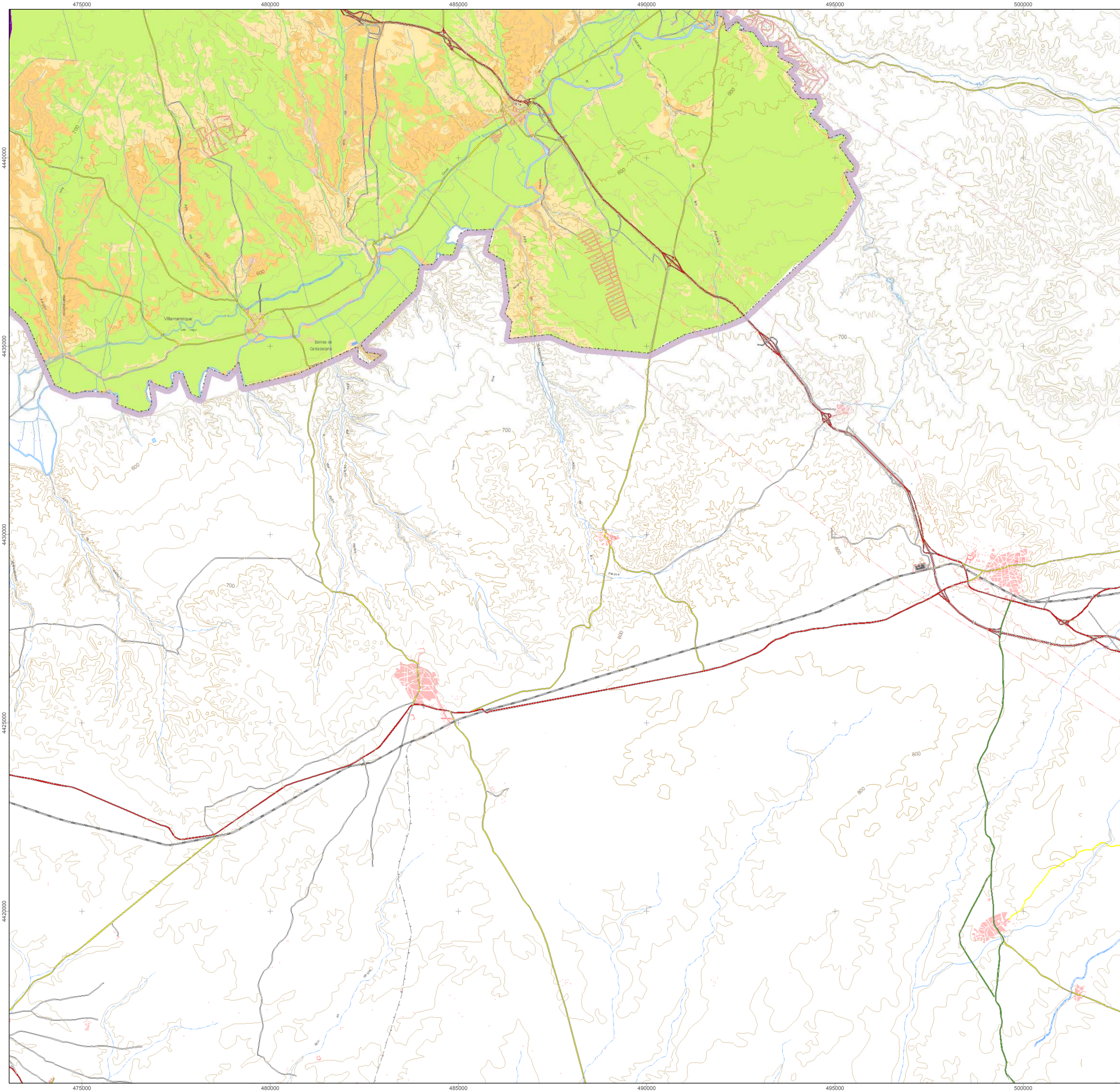
Escala 1:50.000

0 0,25 0,5 1 1,5 2 2,5 3 Kilómetros

European Datum ED50
Sistema de Proyección UTM 30N

Nº DE PLANO	HOJA
3.3.3	16
TITULO DEL PLANO	
VALORACIÓN VEGETACIÓN	
Fecha:	Noviembre 2009
Órgano Promotor:	Coordinado por:
Dirección General de Industria, Energía y Minas CONSEJERÍA DE ECONOMÍA Y HACIENDA Comunidad de Madrid	D.G. Urbanismo y Estrategia Territorial Consejería de Medio Ambiente, Vivienda y Ordenación del Territorio Comunidad de Madrid

ESTRATEGIA DE CORREDORES TERRITORIALES DE INFRAESTRUCTURAS



Signos convencionales

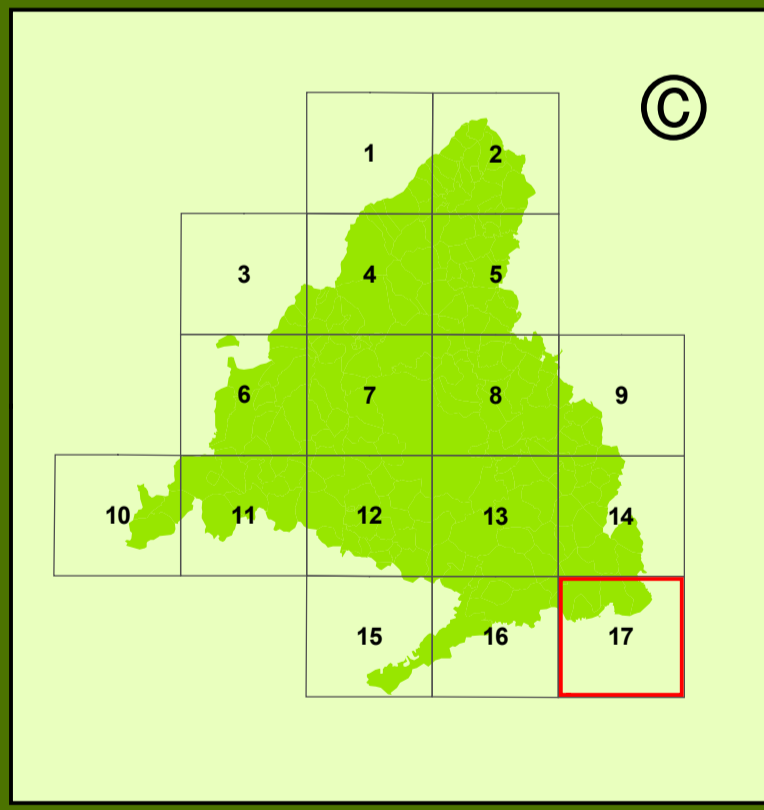
- Carreteras**
 - Autopistas y Autovías
 - Autovía urbana
 - Carretera principal
 - Carretera secundaria
 - Carretera terciaria
 - En construcción y planificadas
- Ferrocarril**
 - Líneas de ferrocarril
- Otras Vías**
 - Viales de menor entidad
- Límites administrativos**
 - Límite municipal
 - Límite autonómico
- Signos diversos**
 - Curvas de nivel
 - Curvas de nivel directoras
 - Gasoductos y Oleoductos
 - Tendidos eléctricos
 - Parques urbanos y periurbanos
 - Cusos de agua
 - Embalses y humedales
 - Otras infraestructuras
 - Ocupación de suelo urbano
 - Otras edificaciones
 - Viviendas colectivas y unifamiliares

Legenda

- Muy Restringido
- Restringido
- Evitable
- Favorable

* La clasificación de la valoración es de elaboración propia y se refleja dentro del documento de la memoria en el apartado 7 (Vegetación) de inventario del medio

Fuente: Elaboración propia. (Año 2004)



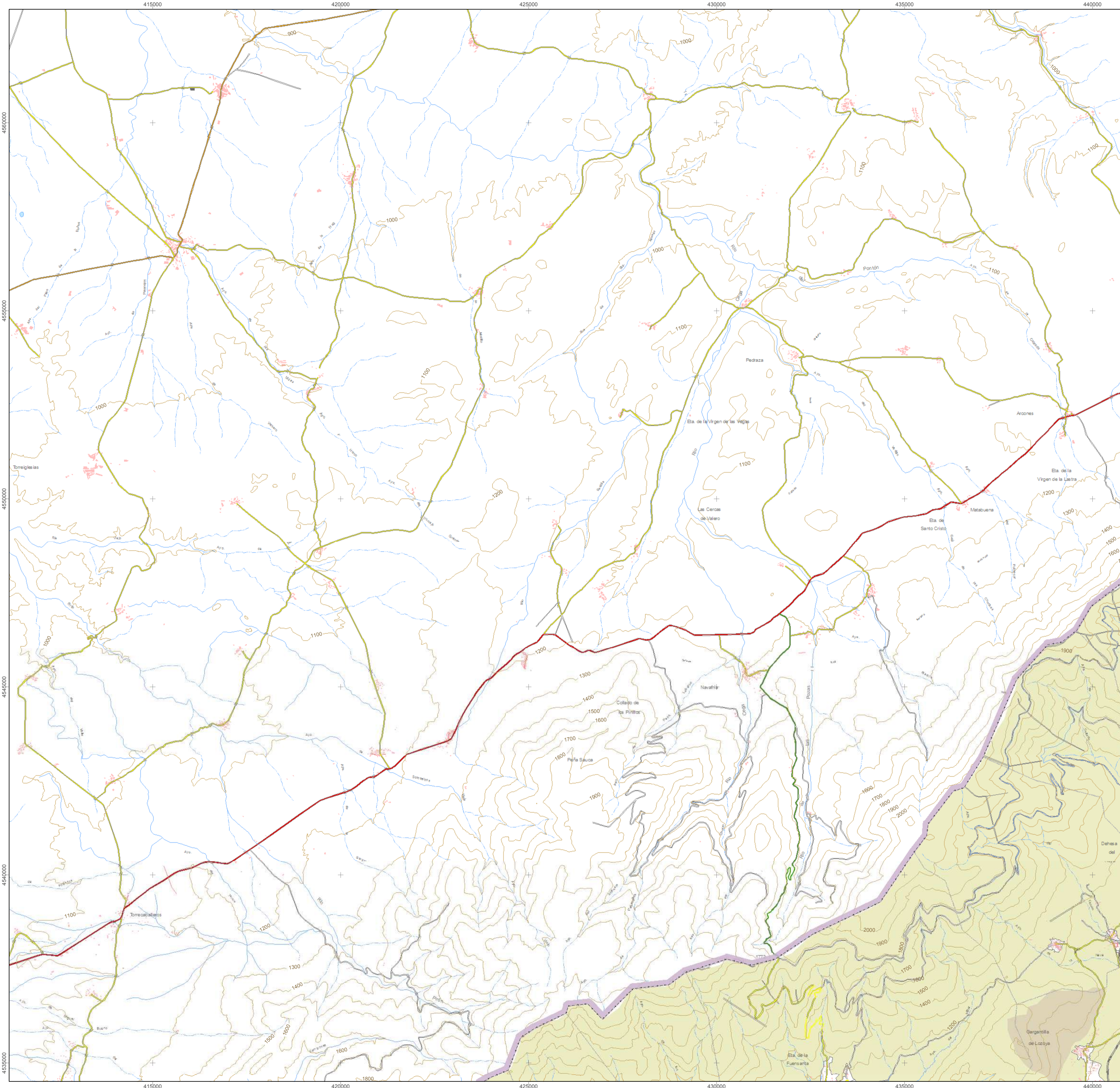
Escala 1:50.000

0 0,25 0,5 1 1,5 2 2,5 3 Kilómetros

European Datum ED50
Sistema de Proyección UTM 30N

Nº DE PLANO	HOJA
3.3.3	17
TITULO DEL PLANO	
VALORACIÓN VEGETACIÓN	
Fecha:	Noviembre 2009
Órgano Promotor:	Coordinado por:
Dirección General de Industria, Energía y Minas CONSEJERÍA DE ECONOMÍA Y HACIENDA Comunidad de Madrid	D.G. Urbanismo y Estrategia Territorial Consejería de Medio Ambiente, Vivienda y Ordenación del Territorio Comunidad de Madrid

ESTRATEGIA DE CORREDORES TERRITORIALES DE INFRAESTRUCTURAS



Signos convencionales

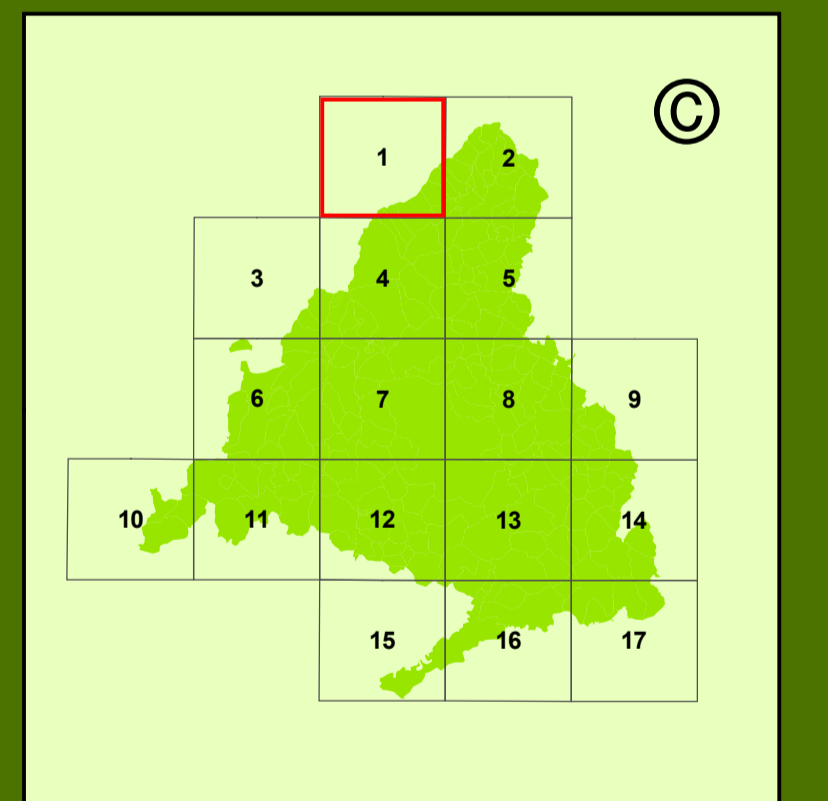
- Carreteras**
 - Autopistas y Autovías
 - Autovía urbana
 - Carretera principal
 - Carretera secundaria
 - Carretera terciaria
 - En construcción y planificadas
- Ferrocarril**
 - Líneas de ferrocarril
- Otras Vías**
 - Viales de menor entidad
- Límites administrativos**
 - Límite municipal
 - Límite autonómico
- Signos diversos**
 - Curvas de nivel
 - Curvas de nivel directoras
 - Gasoductos y Oleoductos
 - Teleféricos
 - Tendidos eléctricos
 - Parques urbanos y periurbanos
 - Cusos de agua
 - Embalses y humedales
 - Otras infraestructuras
 - Ocupación de suelo urbano**
 - Otras edificaciones
 - Viviendas colectivas y unifamiliares

Leyenda

Calidad paisajística

- Nula
- Baja
- Media
- Alta

Fuente: *Consejería de Medio Ambiente, Vivienda y Ordenación del Territorio. (Año 2007)*

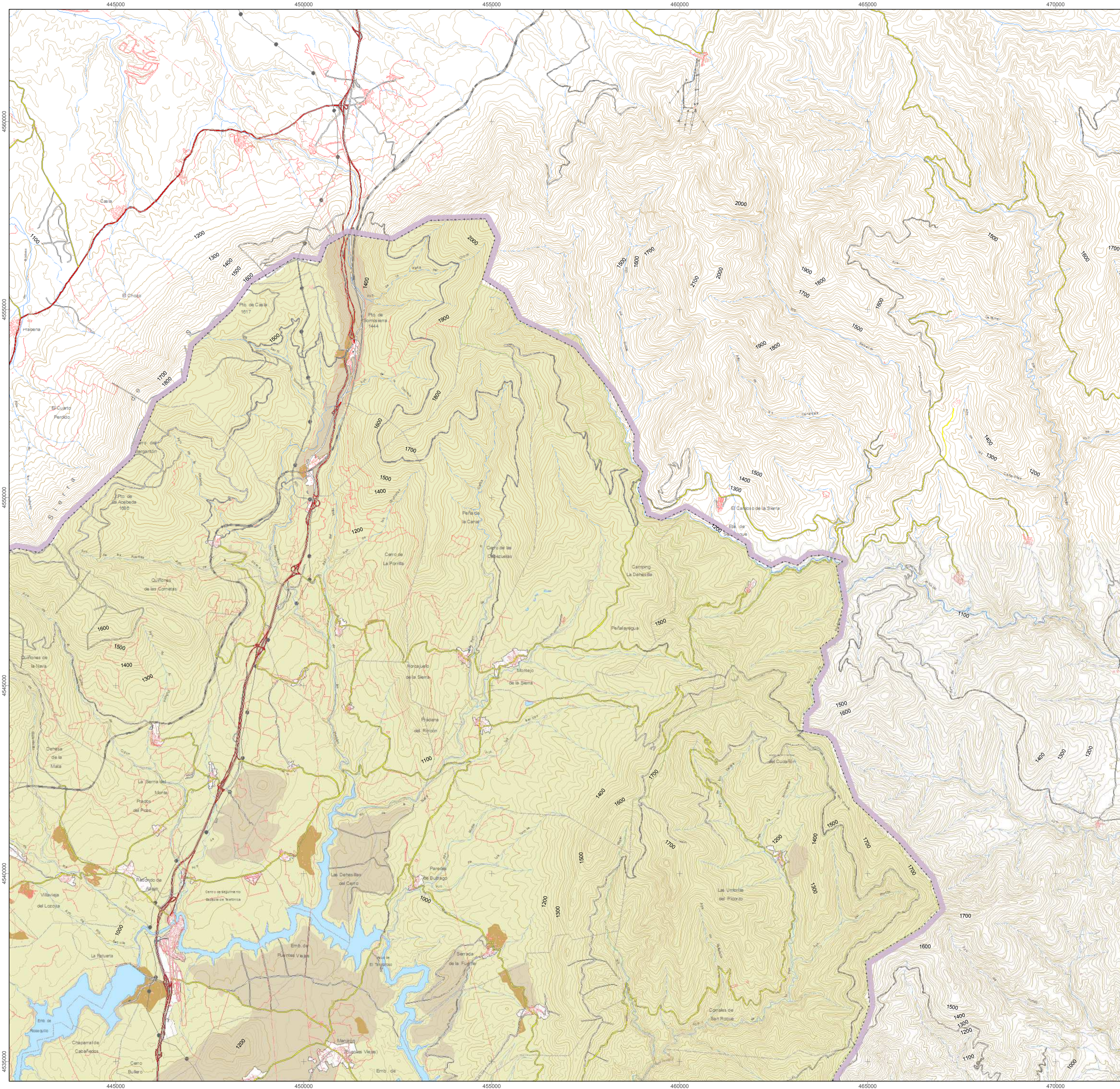


Escala 1:50.000

European Datum ED50
Sistema de Proyección UTM 30N

Nº DE PLANO	HOJA
4.1	1
TITULO DEL PLANO	
PAISAJE	
Fecha:	Noviembre 2009
Órgano Promotor:	Coordinado por:
Dirección General de Industria, Energía y Minería Consejería de Medio Ambiente, Vivienda y Ordenación del Territorio Comunidad de Madrid	D.G. Urbanismo y Estrategia Territorial Consejería de Medio Ambiente, Vivienda y Ordenación del Territorio Comunidad de Madrid

ESTRATEGIA DE CORREDORES TERRITORIALES DE INFRAESTRUCTURAS



Signos convencionales

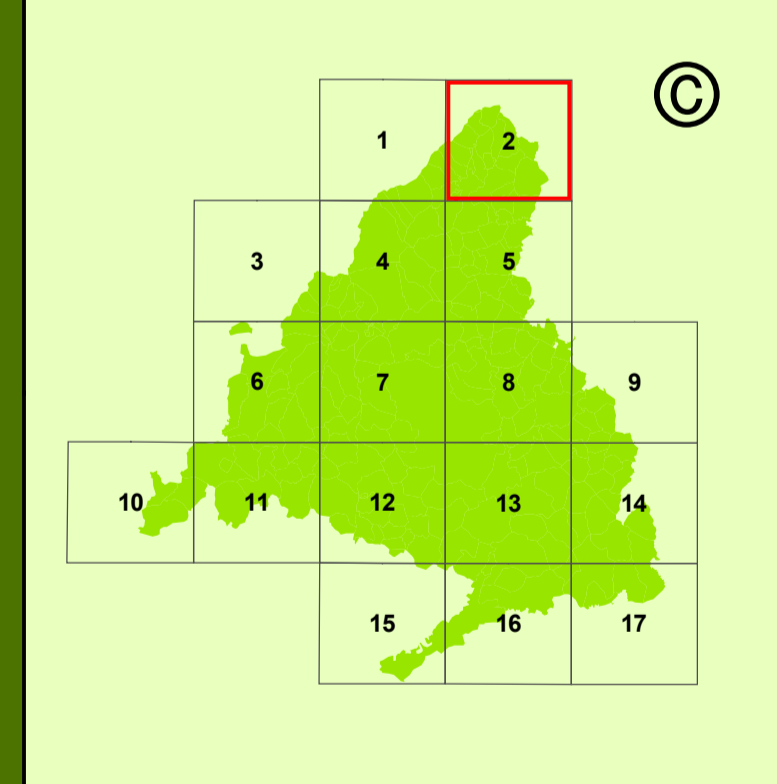
- Carreteras**
 - Autopistas y Autovías
 - Autovía urbana
 - Carretera principal
 - Carretera secundaria
 - Carretera terciaria
 - En construcción y planificadas
- Ferrocarril**
 - Líneas de ferrocarril
- Otras Vías**
 - Viales de menor entidad
- Límites administrativos**
 - Límite municipal
 - Límite autonómico
- Signos diversos**
 - Curvas de nivel
 - Curvas de nivel directoras
 - Gasoductos y Oleoductos
 - Teleféricos
 - Tendidos eléctricos
 - Parques urbanos y periurbanos
 - Cusos de agua
 - Embalses y humedales
 - Otras infraestructuras
 - Ocupación de suelo urbano**
 - Otras edificaciones
 - Viviendas colectivas y unifamiliares

Leyenda

Calidad paisajística

- Nula
- Baja
- Media
- Alta

Fuente: Consejería de Medio Ambiente, Vivienda y Ordenación del Territorio. (Año 2007)

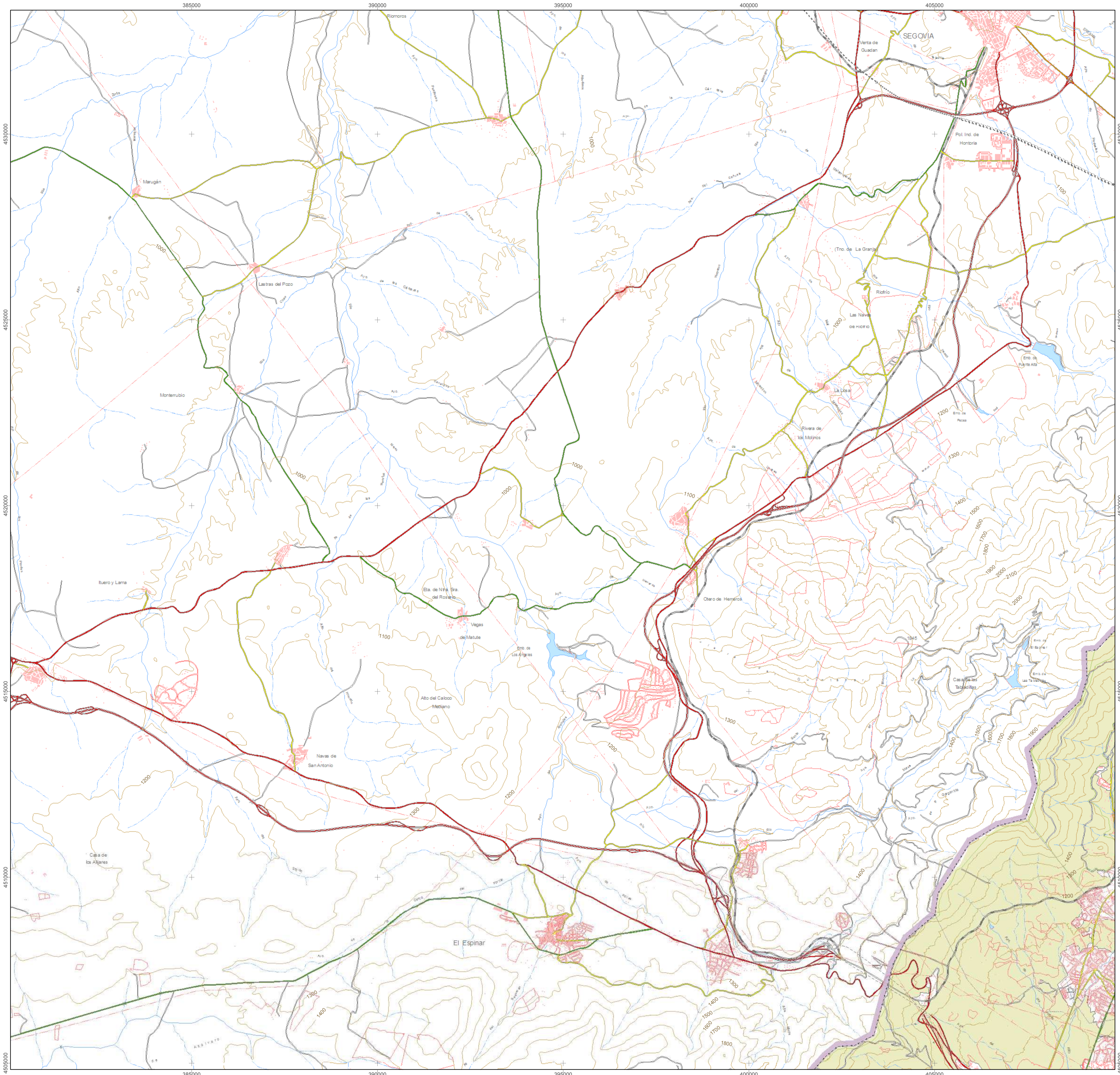


Escala 1:50.000

European Datum ED50
Sistema de Proyección UTM 30N

Nº DE PLANO	HOJA
4.1	2
TÍTULO DEL PLANO	
PAISAJE	
Fecha:	Noviembre 2009
Órgano Promotor:	Coordinado por:
Dirección General de Industria, Energía y Minería Consejería de Economía y Hacienda Comunidad de Madrid	D.G. Urbanismo y Estrategia Territorial Consejería de Medio Ambiente, Vivienda y Ordenación del Territorio Comunidad de Madrid

ESTRATEGIA DE CORREDORES TERRITORIALES DE INFRAESTRUCTURAS



Signos convencionales

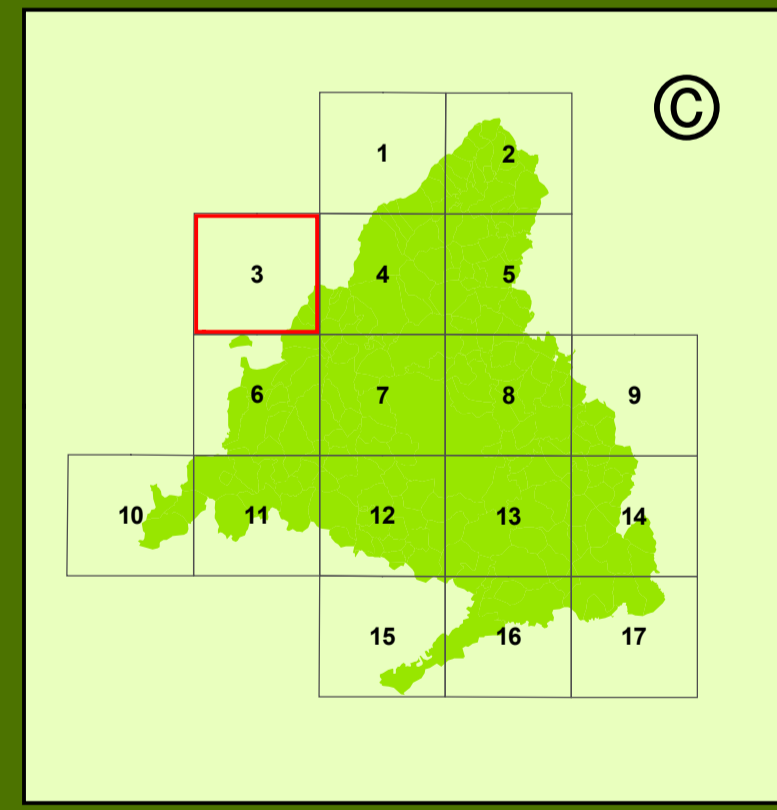
- Carreteras**
 - Autopistas y Autovías
 - Autovía urbana
 - Carretera principal
 - Carretera secundaria
 - Carretera terciaria
 - En construcción y planificadas
- Ferrocarril**
 - Líneas de ferrocarril
- Otras Vías**
 - Viales de menor entidad
- Límites administrativos**
 - Límite municipal
 - Límite autonómico
- Signos diversos**
 - Curvas de nivel
 - Curvas de nivel directoras
 - Gasoductos y Oleoductos
 - Teléfericos
 - Tendidos eléctricos
 - Parques urbanos y periurbanos
 - Cusos de agua
 - Embalses y humedales
 - Otras infraestructuras
 - Ocupación de suelo urbano
 - Otras edificaciones
 - Viviendas colectivas y unifamiliares

Leyenda

Calidad paisajística

- Nula
- Baja
- Media
- Alta

Fuente: *Consejería de Medio Ambiente, Vivienda y Ordenación del Territorio. (Año 2007)*

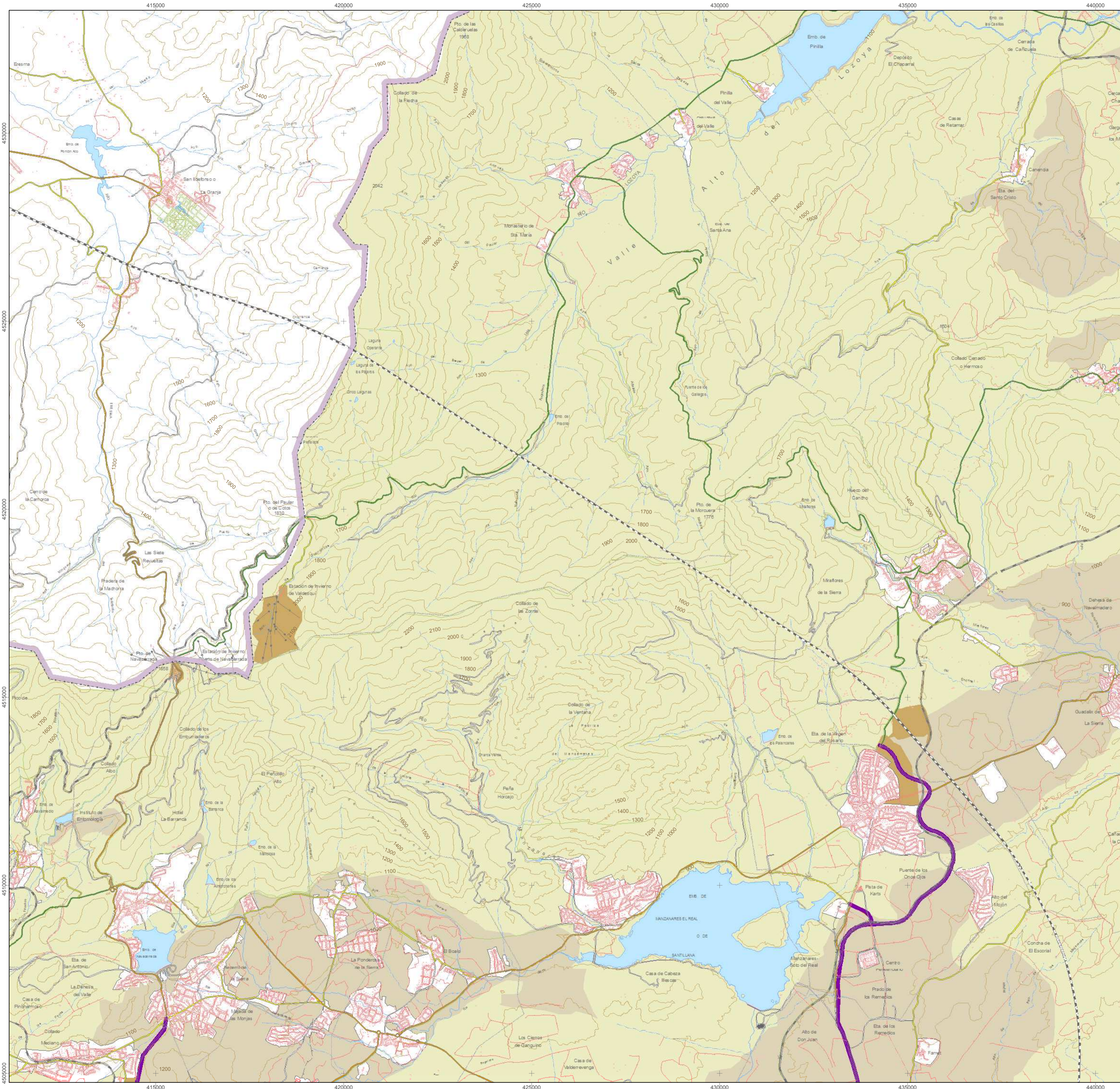


Escala 1:50.000

European Datum ED50
Sistema de Proyección UTM 30N

Nº DE PLANO	HOJA
4.1	3
TÍTULO DEL PLANO	
PAISAJE	
Fecha:	Noviembre 2009
Órgano Promotor:	Coordinado por:
Dirección General de Industria, Energía y Minería Consejería de Economía y Hacienda Comunidad de Madrid	D.G. Urbanismo y Estrategia Territorial Consejería de Medio Ambiente, Vivienda y Ordenación del Territorio Comunidad de Madrid

ESTRATEGIA DE CORREDORES TERRITORIALES DE INFRAESTRUCTURAS



Signos convencionales

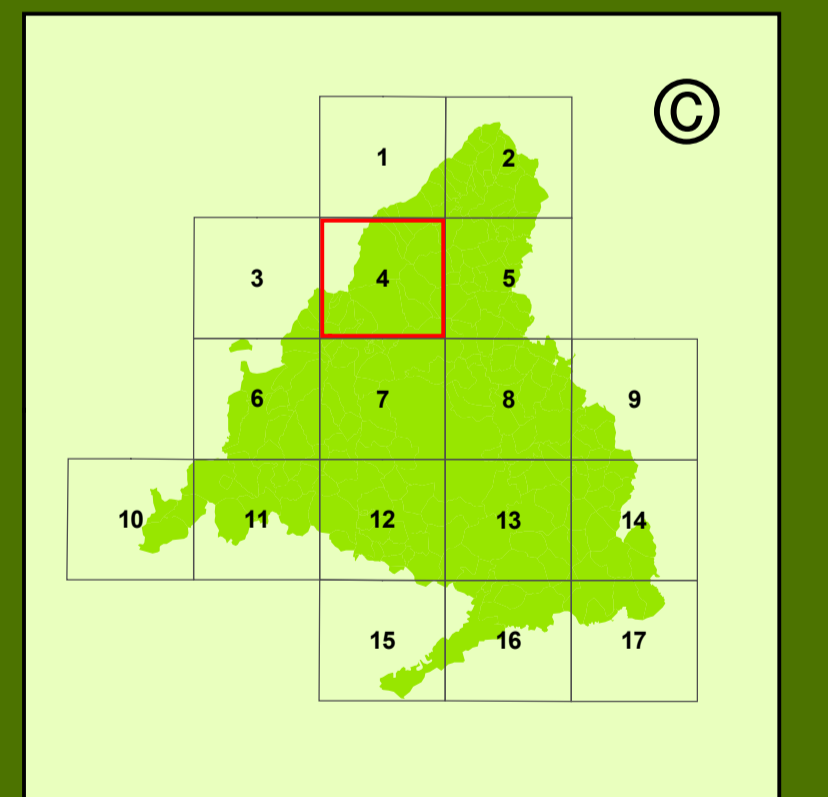
- Carreteras**
 - Autopistas y Autovías
 - Autovía urbana
 - Carretera principal
 - Carretera secundaria
 - Carretera terciaria
 - En construcción y planificadas
- Ferrocarril**
 - Líneas de ferrocarril
- Otras Vías**
 - Viales de menor entidad
- Límites administrativos**
 - Límite municipal
 - Límite autonómico
- Signos diversos**
 - Curvas de nivel
 - Curvas de nivel directoras
 - Gasoductos y Oleoductos
 - Teleféricos
 - Tendidos eléctricos
 - Parques urbanos y periurbanos
 - Cusos de agua
 - Embalses y humedales
 - Otras infraestructuras
- Ocupación de suelo urbano**
 - Otras edificaciones
 - Viviendas colectivas y unifamiliares

Leyenda

Calidad paisajística

- Nula
- Baja
- Media
- Alta

Fuente: *Consejería de Medio Ambiente, Vivienda y Ordenación del Territorio. (Año 2007)*

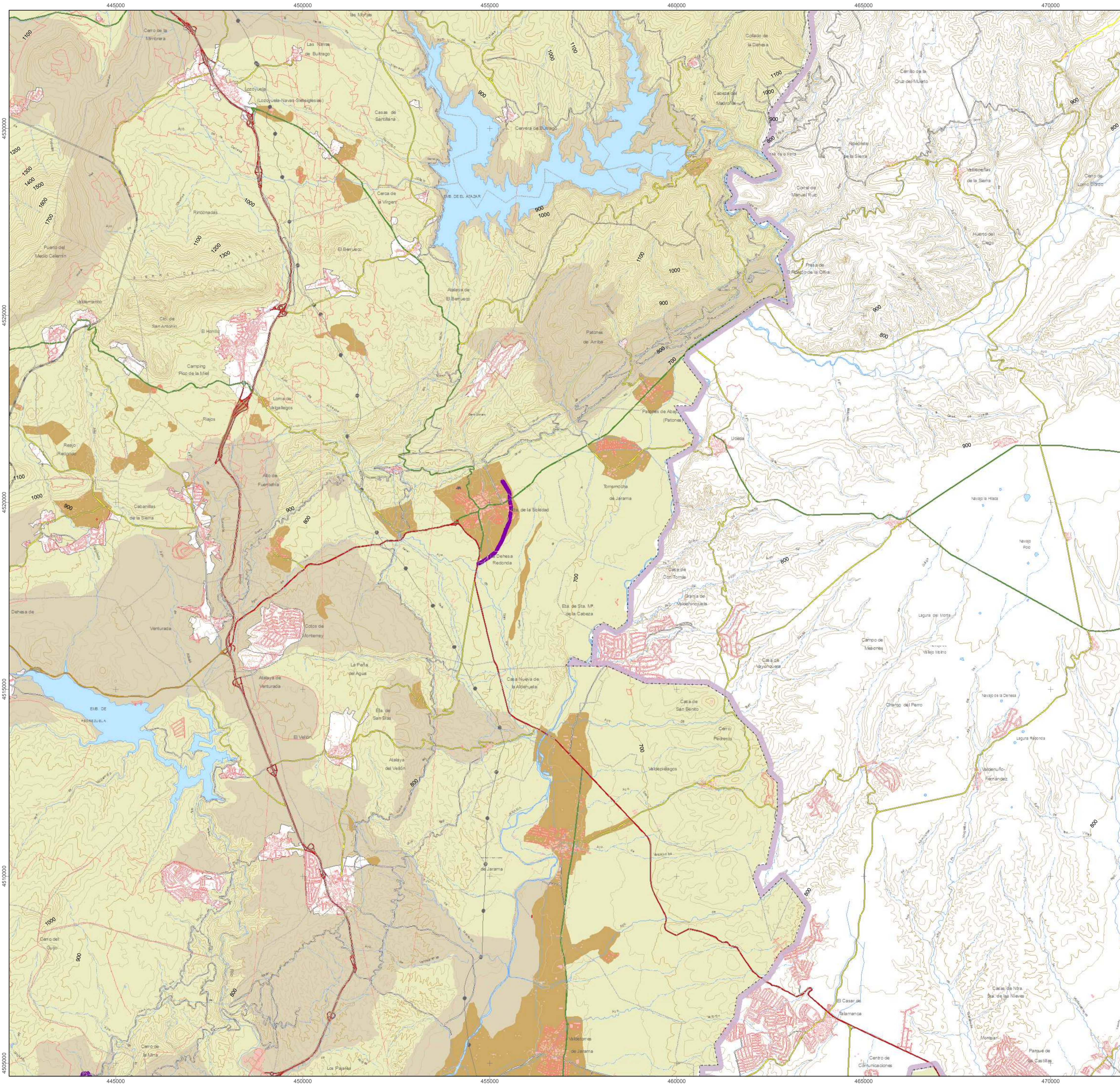


Escala 1:50.000

European Datum ED50
Sistema de Proyección UTM 30N

Nº DE PLANO	HOJA
4.1	4
TITULO DEL PLANO	
PAISAJE	
Fecha:	Noviembre 2009
Órgano Promotor:	Coordinado por:
Dirección General de Industria, Energía y Minería Consejería de Economía y Hacienda Comunidad de Madrid	D.G. Urbanismo y Estrategia Territorial Consejería de Medio Ambiente, Vivienda y Ordenación del Territorio Comunidad de Madrid

ESTRATEGIA DE CORREDORES TERRITORIALES DE INFRAESTRUCTURAS



Signos convencionales

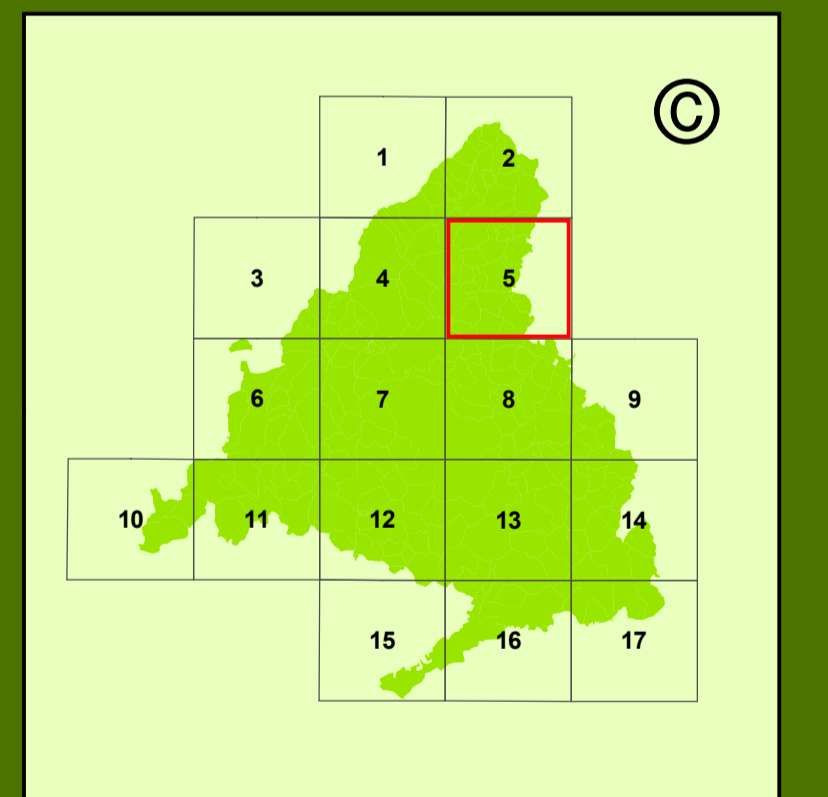
- Carreteras**
 - Autopistas y Autovías
 - Autovía urbana
 - Carretera principal
 - Carretera secundaria
 - Carretera terciaria
 - En construcción y planificadas
- Ferrocarril**
 - Líneas de ferrocarril
- Otras Vías**
 - Viales de menor entidad
- Límites administrativos**
 - Límite municipal
 - Límite autonómico
- Signos diversos**
 - Curvas de nivel
 - Curvas de nivel directoras
 - Gasoductos y Oleoductos
 - Teleféricos
 - Tendidos eléctricos
 - Parques urbanos y periurbanos
 - Cusos de agua
 - Embalses y humedales
 - Otras infraestructuras
- Ocupación de suelo urbano**
 - Otras edificaciones
 - Viviendas colectivas y unifamiliares

Leyenda

Calidad paisajística

- Nula
- Baja
- Media
- Alta

Fuente: Consejería de Medio Ambiente, Vivienda y Ordenación del Territorio. (Año 2007)

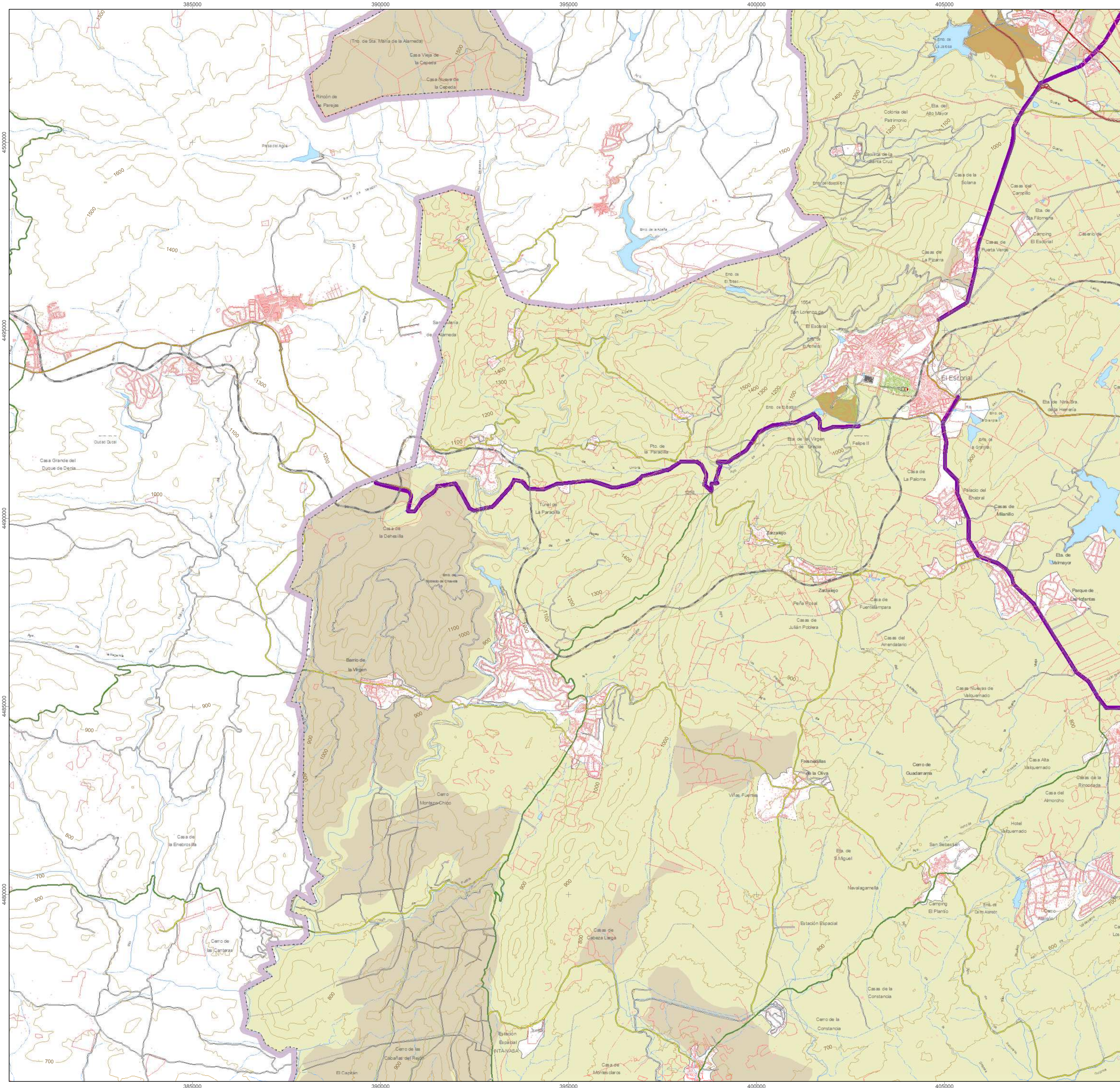


Escala 1:50.000

European Datum ED50
Sistema de Proyección UTM 30N

Nº DE PLANO	HOJA
4.1	5
TÍTULO DEL PLANO	
PAISAJE	
Fecha:	Noviembre 2009
Órgano Promotor:	Coordinado por:
Dirección General de Industria, Energía y Minas Comunidad de Madrid	D.G. Urbanismo y Estrategia Territorial Consejería de Medio Ambiente, Vivienda y Ordenación del Territorio Comunidad de Madrid

ESTRATEGIA DE CORREDORES TERRITORIALES DE INFRAESTRUCTURAS



Signos convencionales

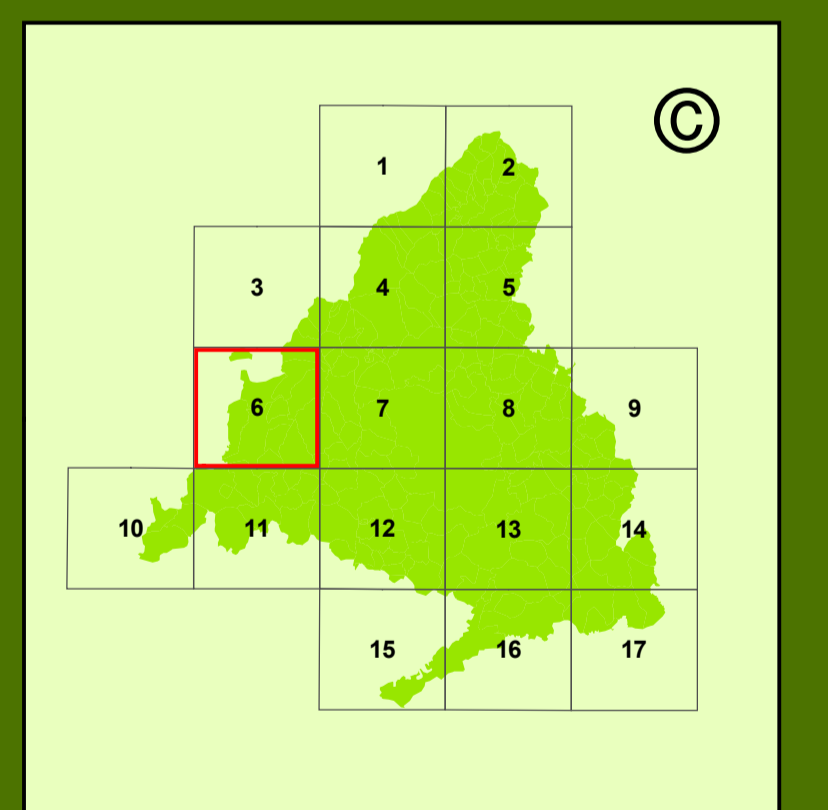
- Carreteras**
 - Autopistas y Autovías
 - Autovía urbana
 - Carretera principal
 - Carretera secundaria
 - Carretera terciaria
 - En construcción y planificadas
- Ferrocarril**
 - Líneas de ferrocarril
- Otras Vías**
 - Viales de menor entidad
- Límites administrativos**
 - Límite municipal
 - Límite autonómico
- Signos diversos**
 - Curvas de nivel
 - Curvas de nivel directoras
 - Gasoductos y Oleoductos
 - Teleféricos
 - Tendidos eléctricos
 - Parques urbanos y periurbanos
 - Cusos de agua
 - Embalses y humedales
 - Otras infraestructuras
 - Ocupación de suelo urbano
 - Otras edificaciones
 - Viviendas colectivas y unifamiliares

Leyenda

Calidad paisajística

- Nula
- Baja
- Media
- Alta

Fuente: Consejería de Medio Ambiente, Vivienda y Ordenación del Territorio. (Año 2007)

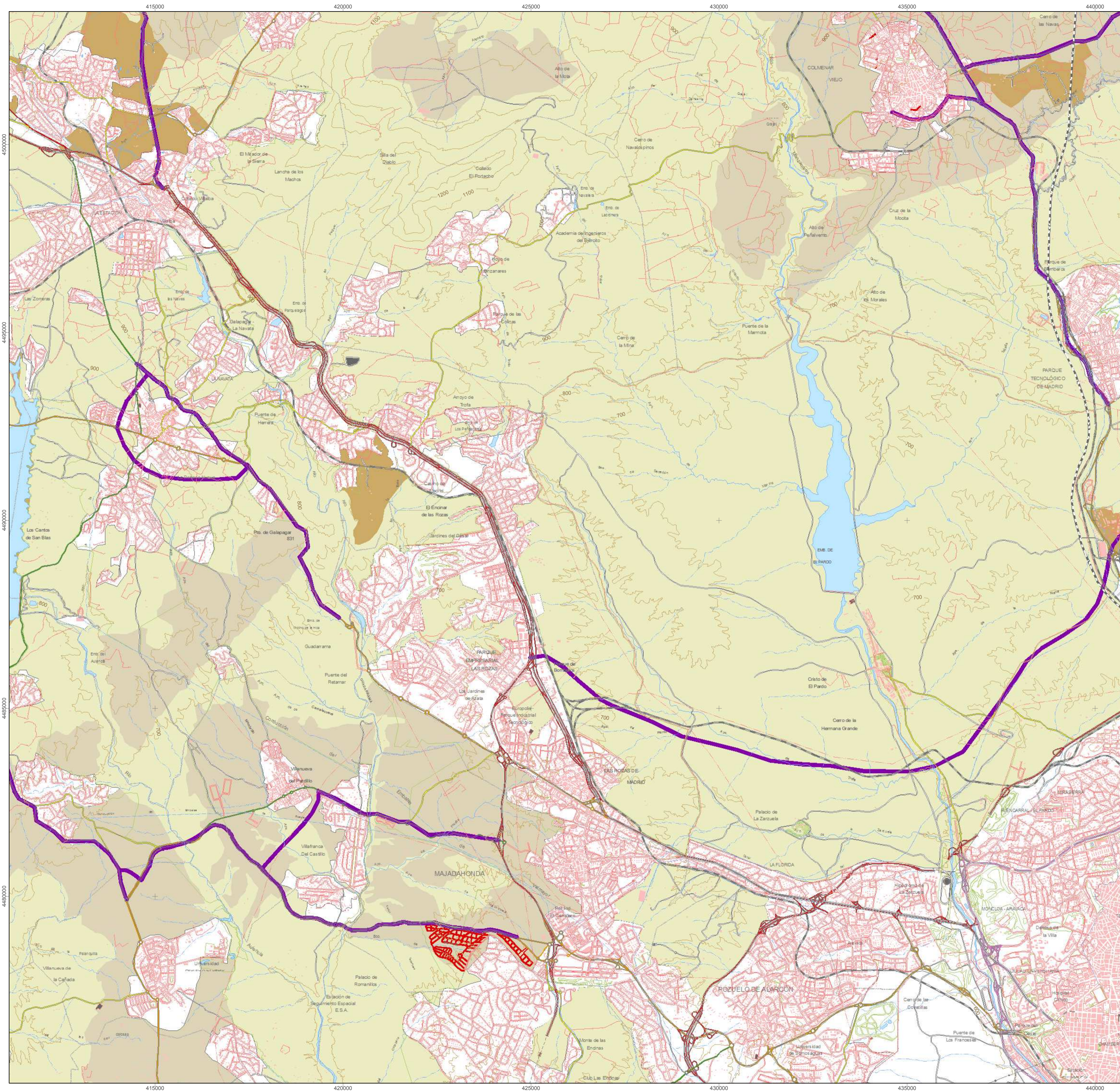


Escala 1:50.000

European Datum ED50
Sistema de Proyección UTM 30N

Nº DE PLANO	HOJA
4.1	6
TITULO DEL PLANO	
PAISAJE	
Fecha:	Noviembre 2009
Órgano Promotor:	Coordinado por:
Dirección General de Industria, Energía y Minería Consejería de Economía y Hacienda Comunidad de Madrid	D.G. Urbanismo y Estrategia Territorial Consejería de Medio Ambiente, Vivienda y Ordenación del Territorio Comunidad de Madrid

ESTRATEGIA DE CORREDORES TERRITORIALES DE INFRAESTRUCTURAS



Signos convencionales

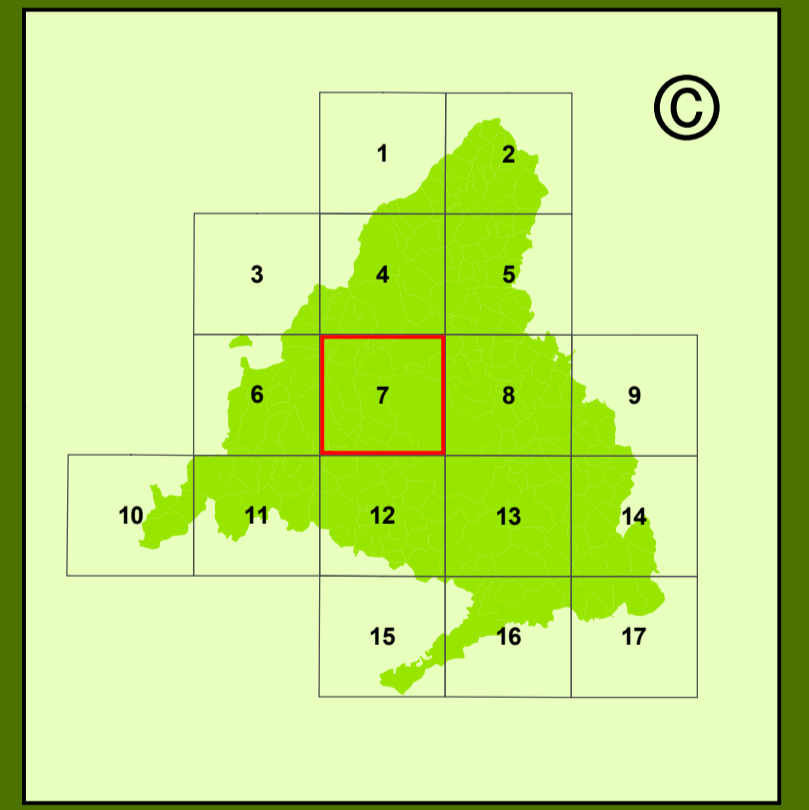
- Carreteras**
 - Autopistas y Autovías
 - Autovía urbana
 - Carretera principal
 - Carretera secundaria
 - Carretera terciaria
 - En construcción y planificadas
- Ferrocarril**
 - Líneas de ferrocarril
- Otras Vías**
 - Viales de menor entidad
- Límites administrativos**
 - Límite municipal
 - Límite autonómico
- Signos diversos**
 - Curvas de nivel
 - Curvas de nivel directoras
 - Gasoductos y Oleoductos
 - Teleféricos
 - Tendidos eléctricos
 - Parques urbanos y periurbanos
 - Cusos de agua
 - Embalses y humedales
 - Otras infraestructuras
 - Ocupación de suelo urbano**
 - Otras edificaciones
 - Viviendas colectivas y unifamiliares

Leyenda

Calidad paisajística

- Nula
- Baja
- Media
- Alta

Fuente: *Consejería de Medio Ambiente, Vivienda y Ordenación del Territorio. (Año 2007)*

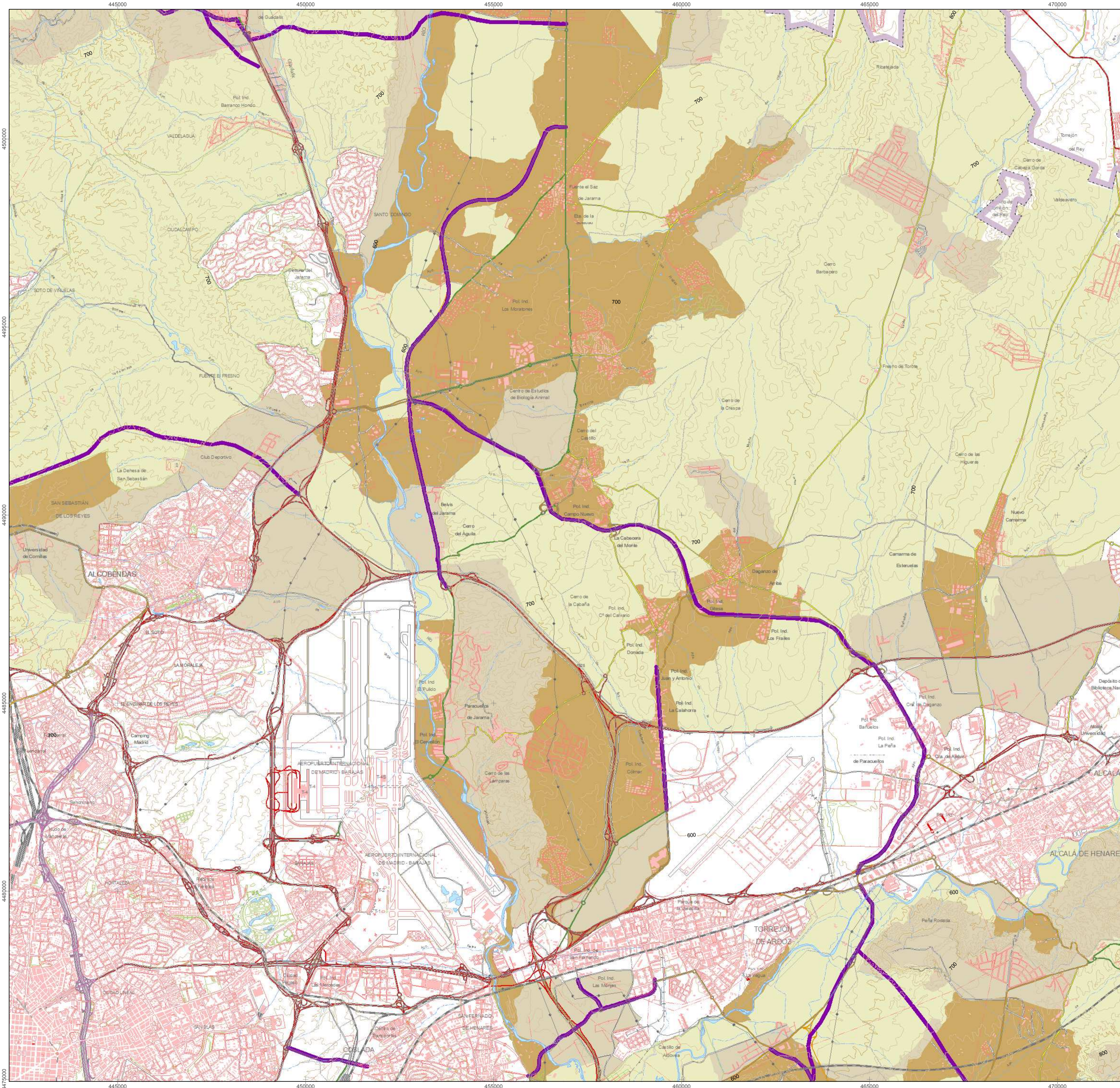


Escala 1:50.000

European Datum ED50
Sistema de Proyección UTM 30N

Nº DE PLANO	HOJA
4.1	7
TÍTULO DEL PLANO	
PAISAJE	
Fecha:	Noviembre 2009
Órgano Promotor:	Coordinado por:
Dirección General de Industria, Energía y Minería Comunidad de Madrid	D.G. Urbanismo y Estrategia Territorial Consejería de Medio Ambiente, Vivienda y Ordenación del Territorio Comunidad de Madrid

ESTRATEGIA DE CORREDORES TERRITORIALES DE INFRAESTRUCTURAS



Signos convencionales

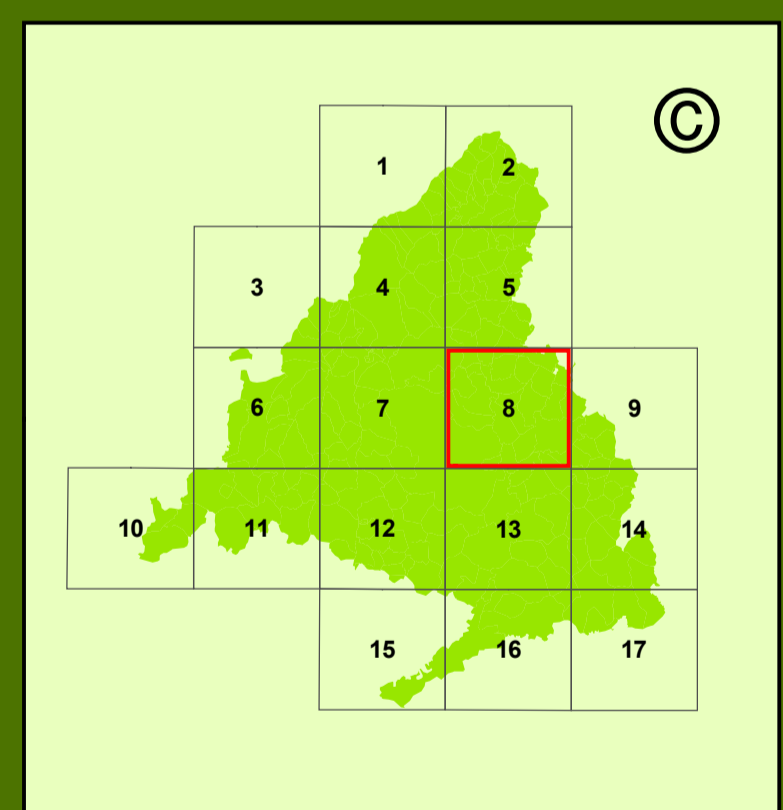
- Carreteras**
 - Autopistas y Autovías
 - Autovía urbana
 - Carretera principal
 - Carretera secundaria
 - Carretera terciaria
 - En construcción y planificadas
- Ferrocarril**
 - Líneas de ferrocarril
- Otras Vías**
 - Viales de menor entidad
- Límites administrativos**
 - Límite municipal
 - Límite autonómico
- Signos diversos**
 - Curvas de nivel
 - Curvas de nivel directoras
 - Gasoductos y Oleoductos
 - Teleféricos
 - Tendidos eléctricos
 - Parques urbanos y periurbanos
 - Cusos de agua
 - Embalses y humedales
 - Otras infraestructuras
 - Ocupación de suelo urbano**
 - Otras edificaciones
 - Viviendas colectivas y unifamiliares

Leyenda

Calidad paisajística

- Nula
- Baja
- Media
- Alta

Fuente: *Consejería de Medio Ambiente, Vivienda y Ordenación del Territorio. (Año 2007)*

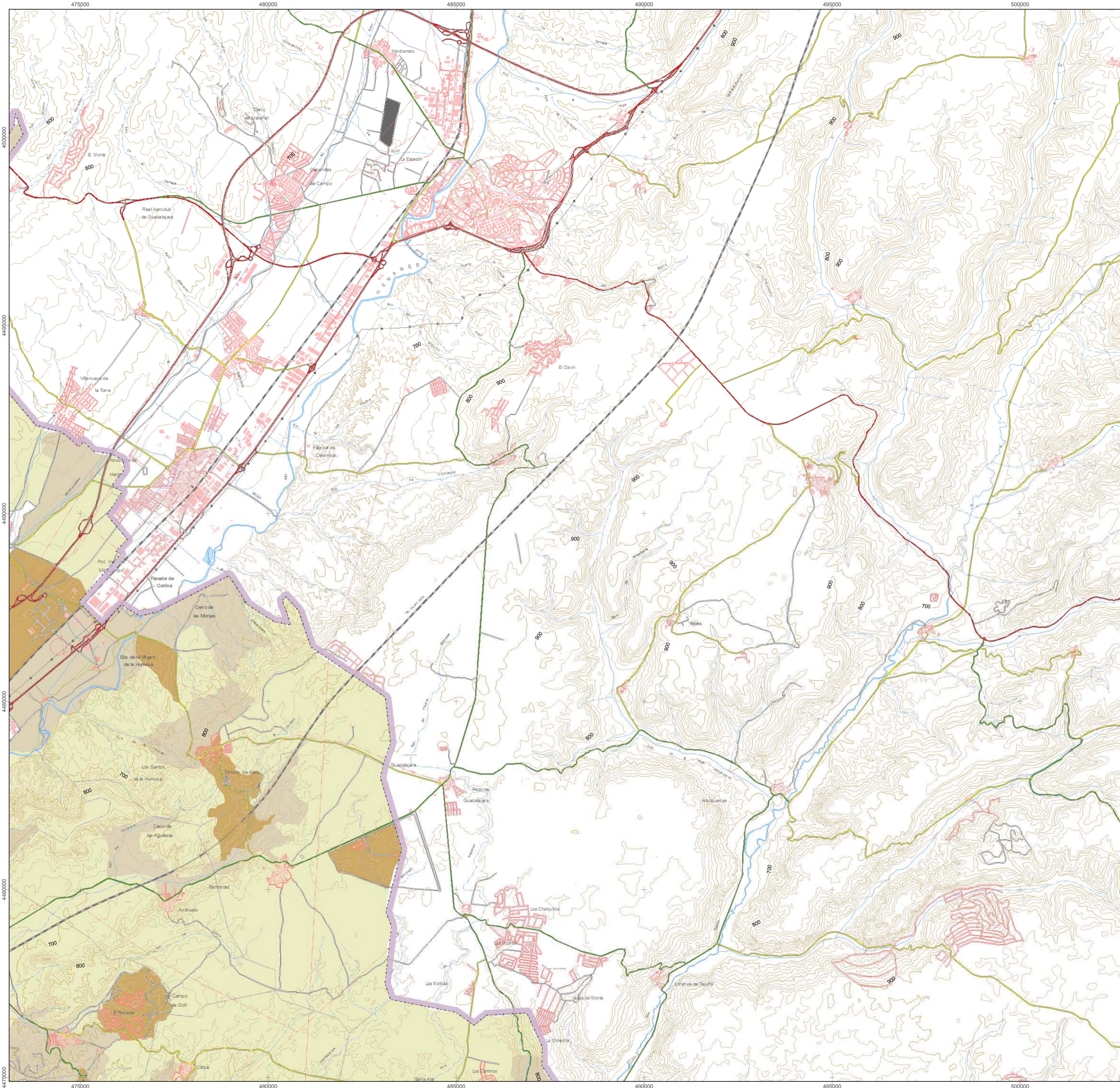


Escala 1:50.000

European Datum ED50
Sistema de Proyección UTM 30N

Nº DE PLANO	HOJA
4.1	8
TÍTULO DEL PLANO	
PAISAJE	
Fecha:	Noviembre 2009
Órgano Promotor:	Coordinado por:
Dirección General de Industria, Energía y Minas Consejería de Economía y Hacienda Comunidad de Madrid	D.G. Urbanismo y Estrategia Territorial Consejería de Medio Ambiente, Vivienda y Ordenación del Territorio Comunidad de Madrid

ESTRATEGIA DE CORREDORES TERRITORIALES DE INFRAESTRUCTURAS



Signos convencionales

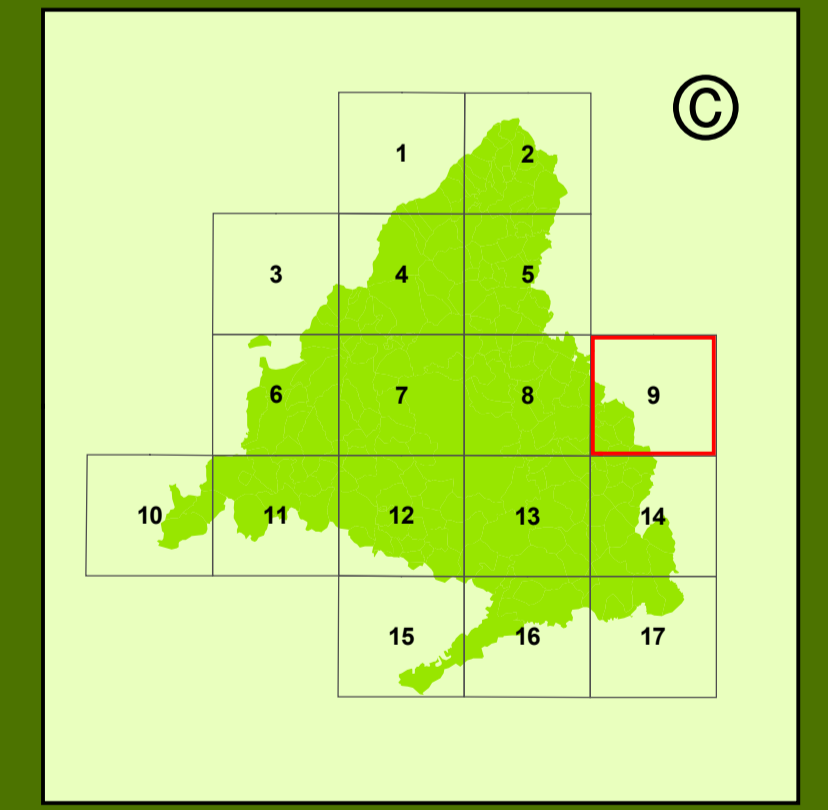
- Carreteras**
 - Autopistas y Autovías
 - Autovía urbana
 - Carretera principal
 - Carretera secundaria
 - Carretera terciaria
 - En construcción y planificadas
- Ferrocarril**
 - Líneas de ferrocarril
- Otras Vías**
 - Viales de menor entidad
- Límites administrativos**
 - Límite municipal
 - Límite autonómico
- Signos diversos**
 - Curvas de nivel
 - Curvas de nivel directoras
 - Gasoductos y Oleoductos
 - Teleféricos
 - Tendidos eléctricos
 - Parques urbanos y periurbanos
 - Cusos de agua
 - Embalses y humedales
 - Otras infraestructuras
 - Ocupación de suelo urbano
 - Otras edificaciones
 - Viviendas colectivas y unifamiliares

Leyenda

Calidad paisajística

- Nula
- Baja
- Media
- Alta

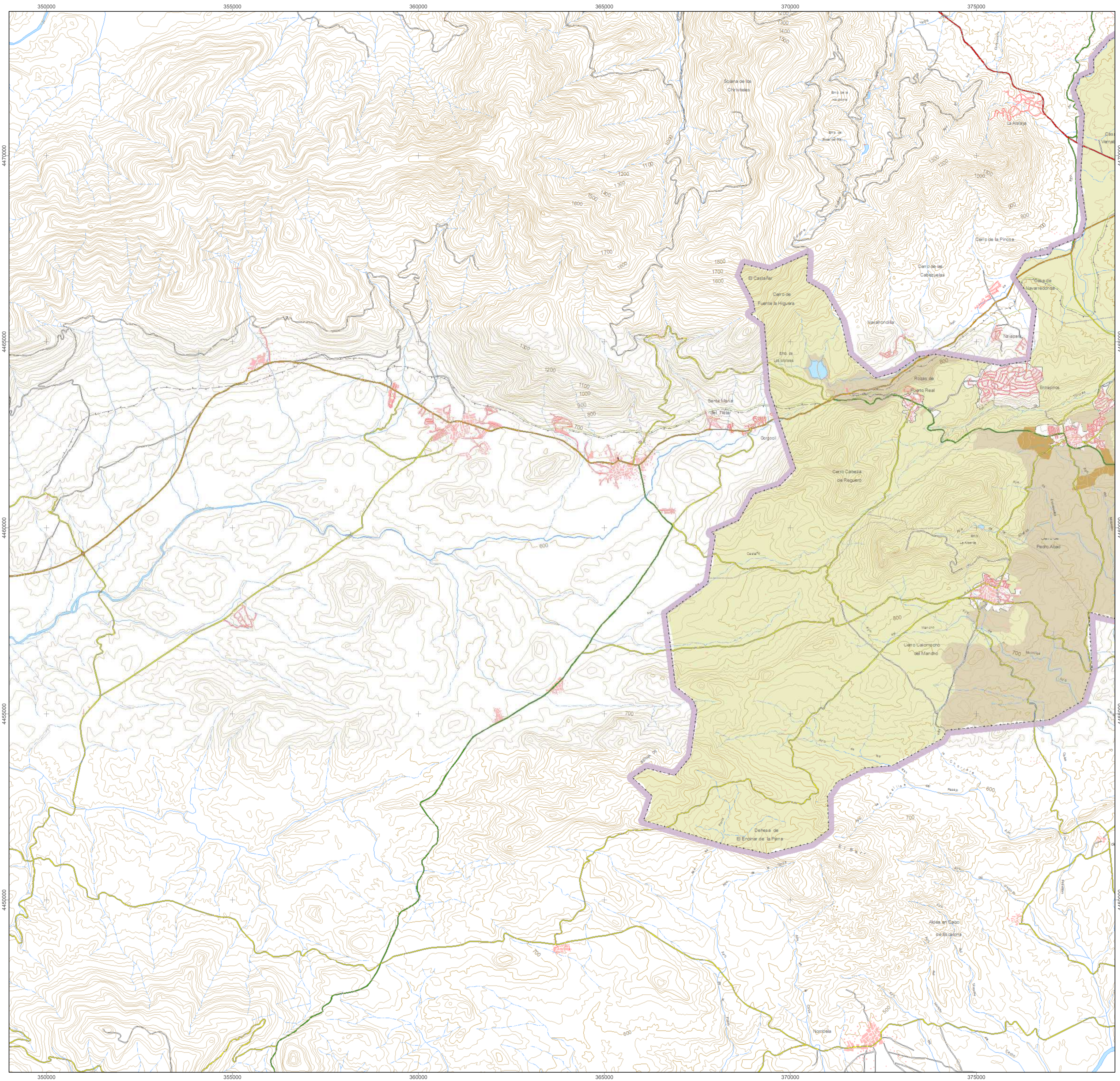
Fuente: *Consejería de Medio Ambiente, Vivienda y Ordenación del Territorio. (Año 2007)*



Escala 1:50.000

European Datum ED50
Sistema de Proyección UTM 30N

Nº DE PLANO		HOJA	
4.1		9	
TITULO DEL PLANO			
PAISAJE			
Fecha:		Noviembre 2009	
Órgano Promotor:		Coordinado por:	
Dirección General de Industria, Energía y Minería Consejería de Economía y Hacienda Comunidad de Madrid		D.G. Urbanismo y Estrategia Territorial Consejería de Medio Ambiente, Vivienda y Ordenación del Territorio Comunidad de Madrid	



Signos convencionales

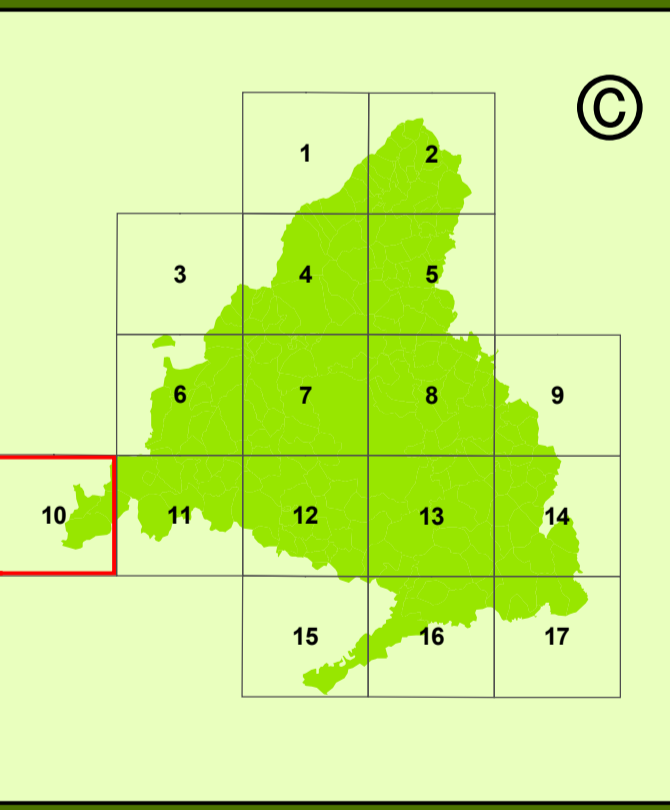
- Carreteras**
 - Autopistas y Autovías
 - Autovía urbana
 - Carretera principal
 - Carretera secundaria
 - Carretera terciaria
 - En construcción y planificadas
- Ferrocarril**
 - Líneas de ferrocarril
- Otras Vías**
 - Viales de menor entidad
- Límites administrativos**
 - Límite municipal
 - Límite autonómico
- Signos diversos**
 - Curvas de nivel
 - Curvas de nivel directoras
 - Gasoductos y Oleoductos
 - Teleféricos
 - Tendidos eléctricos
 - Parques urbanos y periurbanos
 - Cusos de agua
 - Embalses y humedales
 - Otras infraestructuras
 - Ocupación de suelo urbano
 - Otras edificaciones
 - Viviendas colectivas y unifamiliares

Leyenda

Calidad paisajística

- Nula
- Baja
- Media
- Alta

Fuente: *Consejería de Medio Ambiente, Vivienda y Ordenación del Territorio. (Año 2007)*



Escala 1:50.000

European Datum ED50
Sistema de Proyección UTM 30N

Nº DE PLANO	HOJA
4.1	10

TITULO DEL PLANO

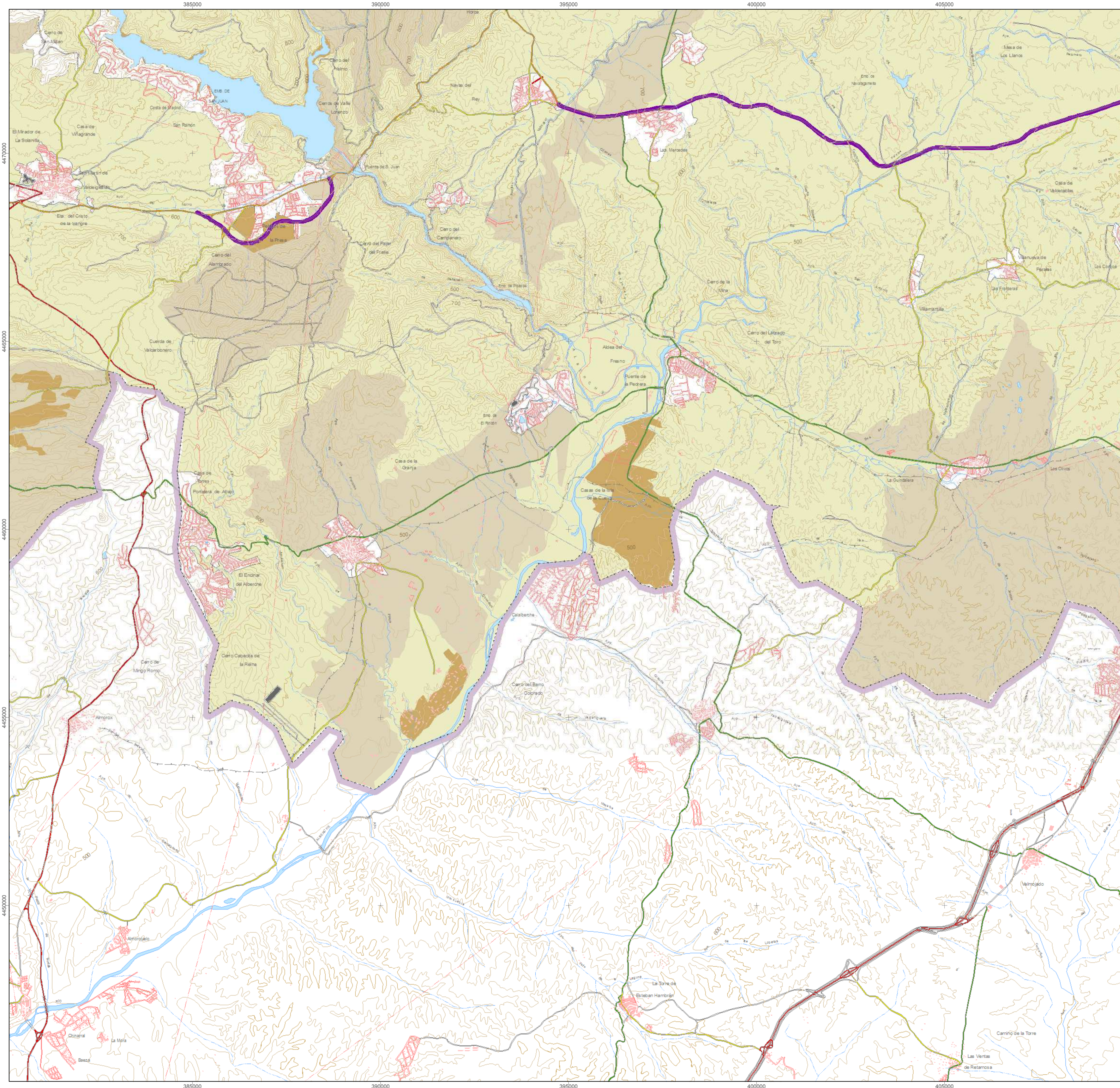
PAISAJE

Fecha: **Noviembre 2009**

Órgano Promotor: **Comunidad de Madrid**

Coordinado por: **D.G. Urbanismo y Estrategia Territorial**
 Consejería de Medio Ambiente, Vivienda y Ordenación del Territorio
 Comunidad de Madrid

ESTRATEGIA DE CORREDORES TERRITORIALES DE INFRAESTRUCTURAS



Signos convencionales

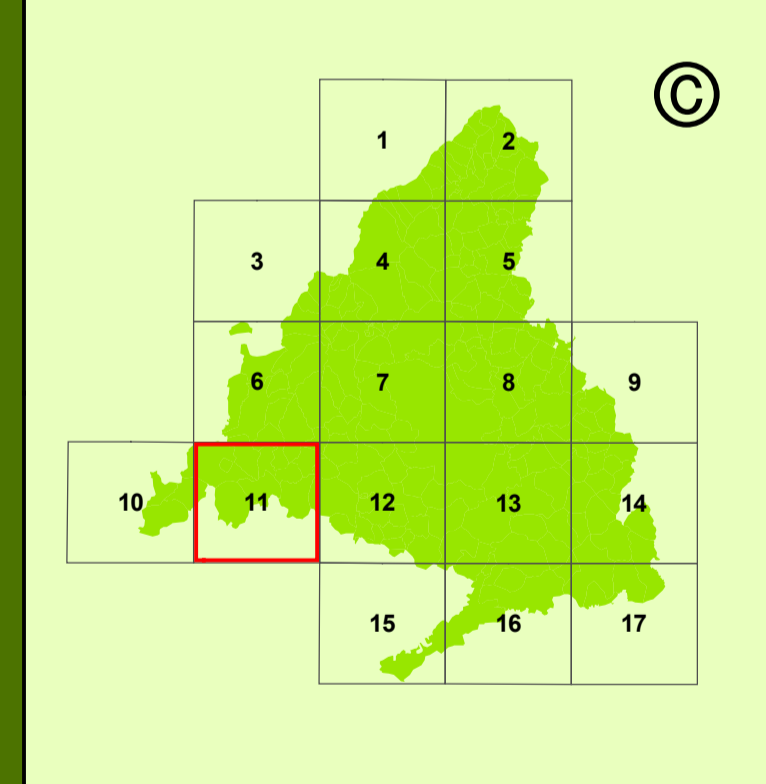
- Carreteras**
 - Autopistas y Autovías
 - Autovía urbana
 - Carretera principal
 - Carretera secundaria
 - Carretera terciaria
 - En construcción y planificadas
- Ferrocarril**
 - Líneas de ferrocarril
- Otras Vías**
 - Viales de menor entidad
- Límites administrativos**
 - Límite municipal
 - Límite autonómico
- Signos diversos**
 - Curvas de nivel
 - Curvas de nivel directoras
 - Gasoductos y Oleoductos
 - Teleféricos
 - Tendidos eléctricos
 - Parques urbanos y periurbanos
 - Cusos de agua
 - Embalses y humedales
 - Otras infraestructuras
 - Ocupación de suelo urbano**
 - Otras edificaciones
 - Viviendas colectivas y unifamiliares

Leyenda

Calidad paisajística

- Nula
- Baja
- Media
- Alta

Fuente: Consejería de Medio Ambiente, Vivienda y Ordenación del Territorio. (Año 2007)

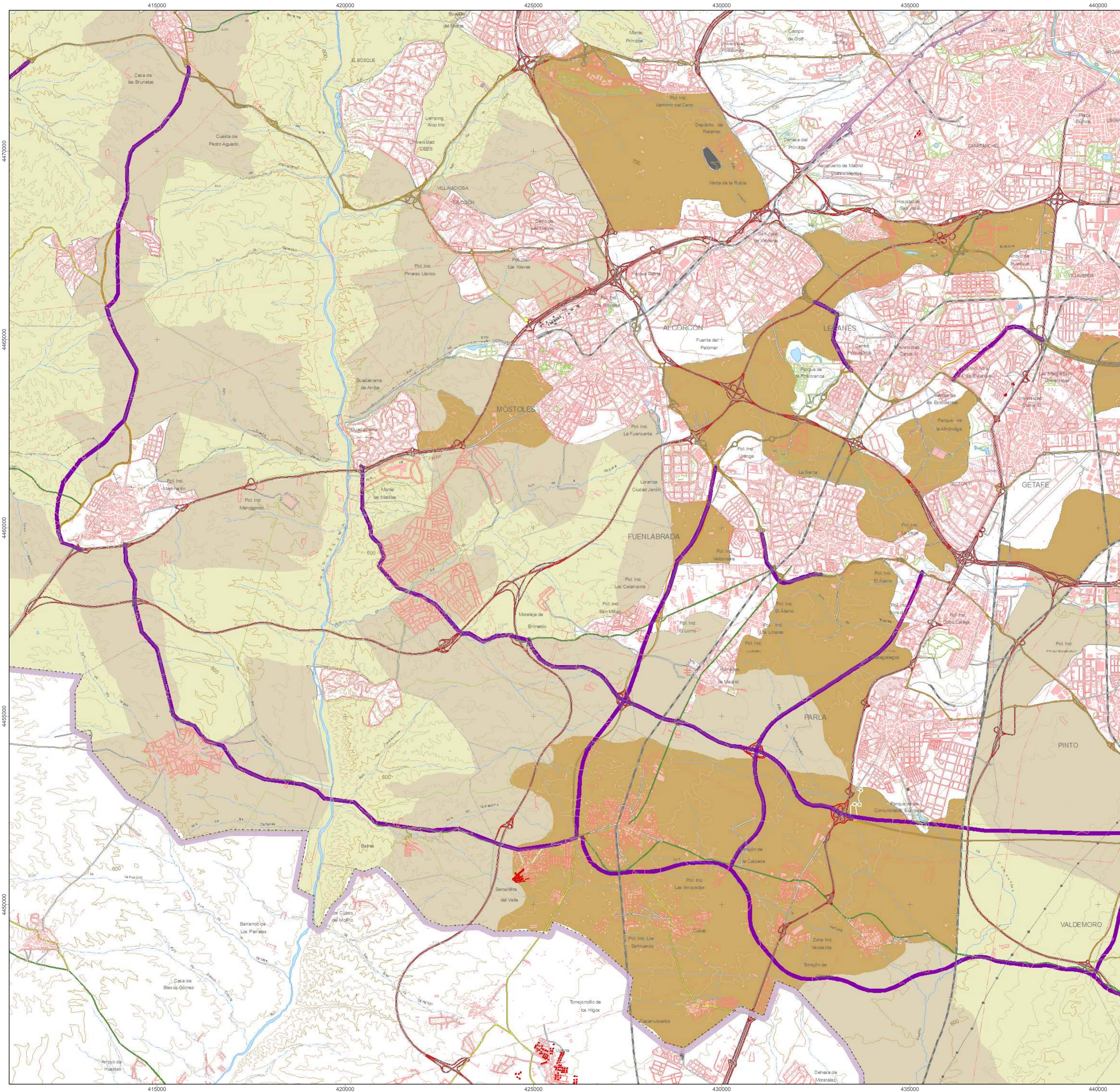


Escala 1:50.000

European Datum ED50
Sistema de Proyección UTM 30N

Nº DE PLANO	HOJA
4.1	11
TITULO DEL PLANO	
PAISAJE	
Fecha:	Noviembre 2009
Órgano Promotor:	Coordinado por:
Dirección General de Industria, Energía y Minería Consejería de Economía y Hacienda Comunidad de Madrid	D.G. Urbanismo y Estrategia Territorial Consejería de Medio Ambiente, Vivienda y Ordenación del Territorio Comunidad de Madrid

ESTRATEGIA DE CORREDORES TERRITORIALES DE INFRAESTRUCTURAS



Signos convencionales

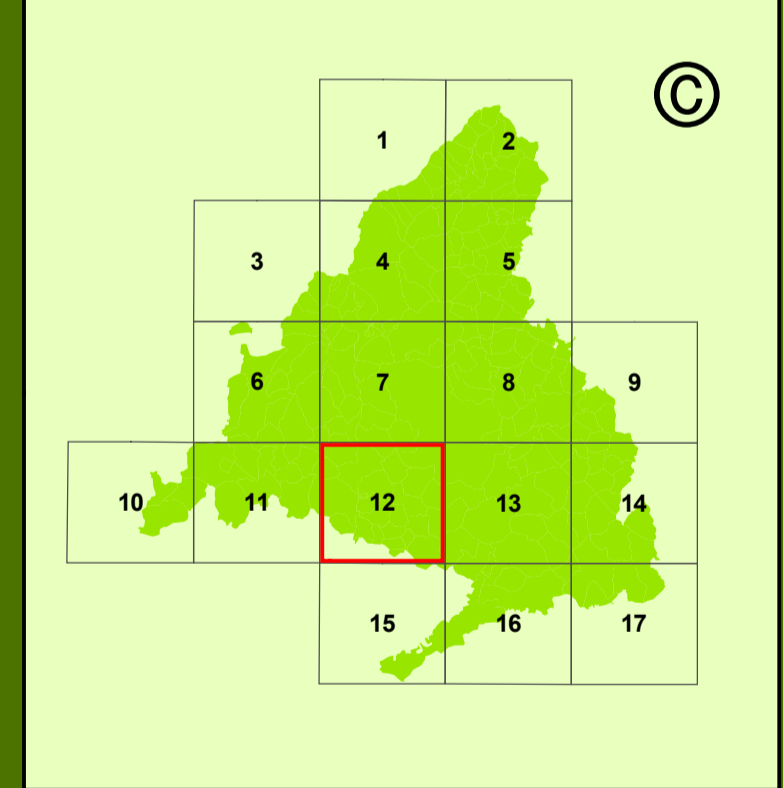
- Carreteras**
 - Autopistas y Autovías
 - Autovía urbana
 - Carretera principal
 - Carretera secundaria
 - Carretera terciaria
 - En construcción y planificadas
- Ferrocarril**
 - Líneas de ferrocarril
- Otras Vías**
 - Viales de menor entidad
- Límites administrativos**
 - Límite municipal
 - Límite autonómico
- Signos diversos**
 - Curvas de nivel
 - Curvas de nivel directoras
 - Gasoductos y Oleoductos
 - Teleféricos
 - Tendidos eléctricos
 - Parques urbanos y periurbanos
 - Cusos de agua
 - Embalses y humedales
 - Otras infraestructuras
- Ocupación de suelo urbano**
 - Otras edificaciones
 - Viviendas colectivas y unifamiliares

Leyenda

Calidad paisajística

- Nula
- Baja
- Media
- Alta

Fuente: *Consejería de Medio Ambiente, Vivienda y Ordenación del Territorio. (Año 2007)*

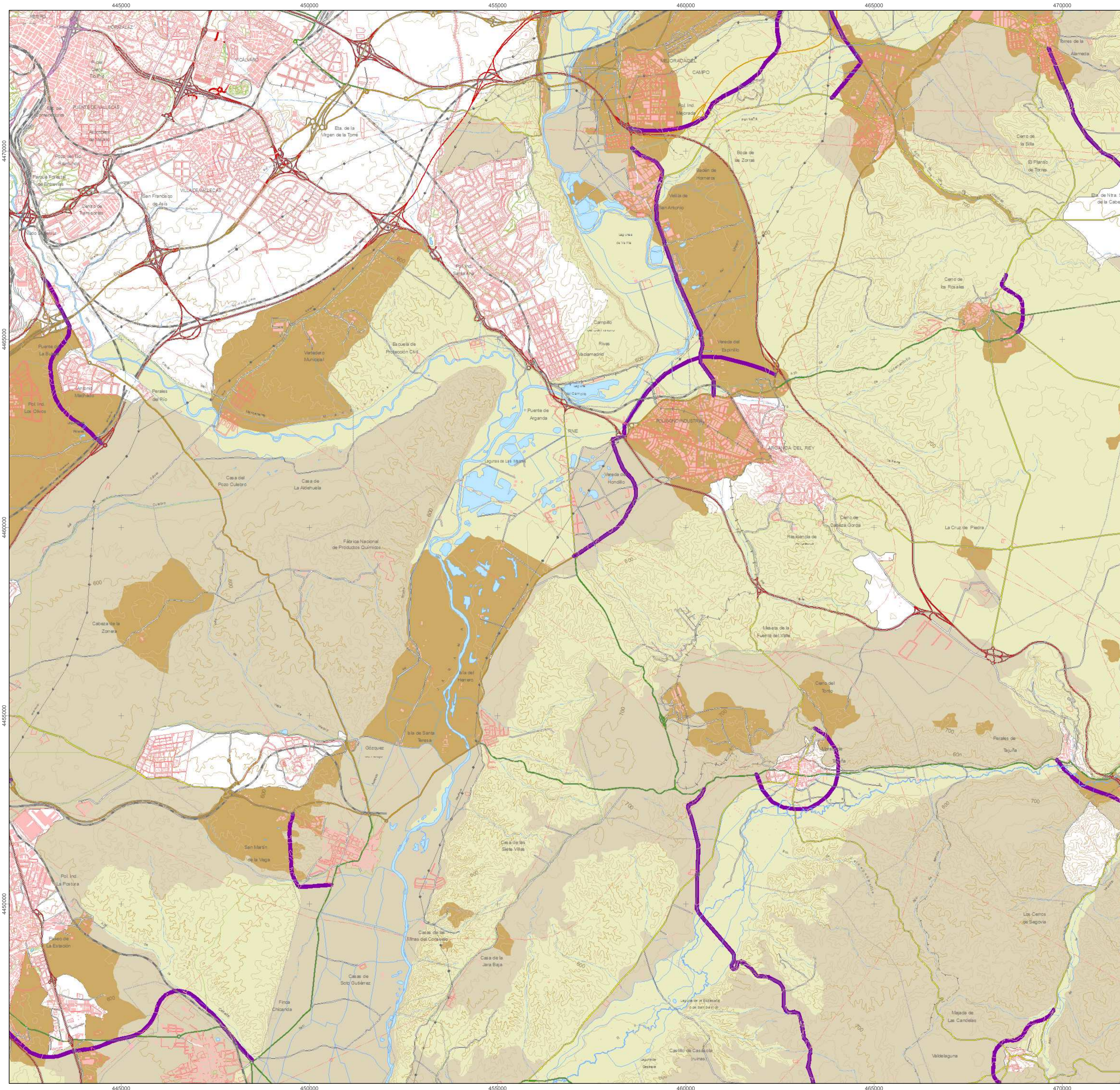


Escala 1:50.000

European Datum ED50
Sistema de Proyección UTM 30N

Nº DE PLANO	HOJA
4.1	12
TÍTULO DEL PLANO	
PAISAJE	
Fecha:	Noviembre 2009
Órgano Promotor:	Coordinado por:
Dirección General de Industria, Energía y Minería Consejería de Economía y Hacienda Comunidad de Madrid	D.G. Urbanismo y Estrategia Territorial Consejería de Medio Ambiente, Vivienda y Ordenación del Territorio Comunidad de Madrid

ESTRATEGIA DE CORREDORES TERRITORIALES DE INFRAESTRUCTURAS



Signos convencionales

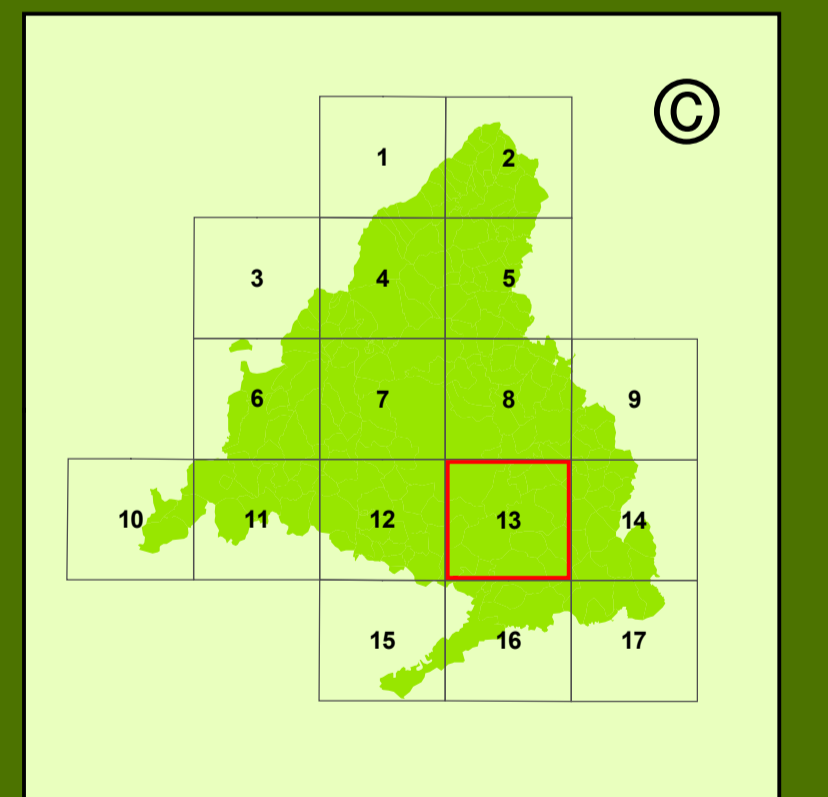
- Carreteras**
 - Autopistas y Autovías
 - Autovía urbana
 - Carretera principal
 - Carretera secundaria
 - Carretera terciaria
 - En construcción y planificadas
- Ferrocarril**
 - Líneas de ferrocarril
- Otras Vías**
 - Viales de menor entidad
- Límites administrativos**
 - Límite municipal
 - Límite autonómico
- Signos diversos**
 - Curvas de nivel
 - Curvas de nivel directoras
 - Gasoductos y Oleoductos
 - Teleféricos
 - Tendidos eléctricos
 - Parques urbanos y periurbanos
 - Cusos de agua
 - Embalses y humedales
 - Otras infraestructuras
- Ocupación de suelo urbano**
 - Otras edificaciones
 - Viviendas colectivas y unifamiliares

Leyenda

Calidad paisajística

- Nula
- Baja
- Media
- Alta

Fuente: *Consejería de Medio Ambiente, Vivienda y Ordenación del Territorio. (Año 2007)*



Escala 1:50.000

European Datum ED50
Sistema de Proyección UTM 30N

Nº DE PLANO	HOJA
4.1	13
TÍTULO DEL PLANO	
PAISAJE	
Fecha:	Noviembre 2009
Órgano Promotor:	Coordinado por:
Dirección General de Industria, Energía y Minas Comunidad de Madrid	D.G. Urbanismo y Estrategia Territorial Consejería de Medio Ambiente, Vivienda y Ordenación del Territorio Comunidad de Madrid