

CONOCER & DISFRUTAR

COMUNIDAD DE
MADRID
ESPAÑA

EXPERIENCIAS 2017 • 2018

CICLAMADRID
CONECTA!



Comunidad
de Madrid

CONOCER & DISFRUTAR

COMUNIDAD DE
MADRID
ESPAÑA

EXPERIENCIAS 2017 • 2018

CICLAMADRID
CONECTA!



CICLOTURISMO

Índice

● Madrid, un destino de cicloturismo	9
● Madrid es más que Madrid	10
● Mapa CiclaMadrid	15
● Experiencias	
· Gran Tour CiclaMadrid	17
· Aranjuez y comarca de las Vegas	26
· Sierra de Guadarrama, cicloturismo en carretera	30
· Sierra Norte, Mountain Bike Tour	33
· Sierra Oeste, cicloturismo en la naturaleza	36
● Territorio CiclaMadrid	
· Agencias de viajes y empresas de soporte técnico	40
· Empresas del área de Aranjuez – las Vegas	41
· Empresas del área de Sierra de Guadarrama	43
· Empresas del área de Sierra Norte	44
· Empresas del área de San Lorenzo de El Escorial – Sierra Oeste	46

España es el líder mundial en competitividad turística. Así lo reconoce la Organización Mundial de Turismo, pero lo reafirman cada año los millones de personas que nos visitan. Es uno de los grandes destinos del mundo como refleja el ránking de países más visitados del planeta, en el que estamos entre los tres primeros del mundo y subiendo posiciones para alcanzar con toda probabilidad los 80 millones de visitantes este año.

Madrid es la capital de España, pero también su corazón y la puerta de entrada internacional a este gran país. Corazón en su doble sentido de centralidad geográfica y resumen y escaparate de todas sus esencias, y estamos orgullosos de ello. Pero cuando nosotros hablamos de Madrid no estamos pensando solamente en la gran ciudad que es sino en todo el espacio geográfico que la rodea y que puede englobarse en una propuesta turística única.

Los 8.030 kilómetros cuadrados que tiene la Comunidad de Madrid son un tamaño a mitad de camino de las áreas metropolitanas de Los Ángeles y Tokio con la diferencia a nuestro favor de que la variedad y diversidad de patrimonio, cultura y naturaleza de esta región está muy por encima de la que puedan aportar los destinos antes mencionados.

Así como el visitante –especialmente el internacional- puede hacerse una idea de qué se va a encontrar en las áreas metropolitanas reseñadas, seguramente no sea capaz de atisbar todo lo que Madrid le ofrece en un radio máximo de una hora sin salir de nuestra región. Tres localidades (Alcalá, Aranjuez y San Lorenzo del Escorial) y un bosque (Hayedo de Montejo) declarados Patrimonio Mundial de la Unesco y un conjunto de 11 localidades con encanto especial “Villas de Madrid” que reflejan toda la historia, arquitectura tradicional y encanto de nuestra región (Buitrago del Lozoya, Nuevo Baztán, Chinchón, Colmenar de Oreja, Navalcarnero, Rascafría, Manzanares El Real, Patones, San Martín de Valdeiglesias, Torrelaguna y Villarejo de Salvanés). Pero también todo un entorno de naturaleza, con el Parque Nacional de Guadarrama o la Reserva de la Biosfera de la Sierra del Rincón, entre otros muchos enclaves.

Toda esa propuesta de destino la queremos acercar al visitante, nacional e internacional, y hacerlo de un modo sencillo, ecológico, accesible y saludable. Por eso hemos desarrollado CiclaMadrid, una pista ciclable que recorre más de 400 kilómetros en nuestra Comunidad y que conecta todos esos atractivos y muchos más junto con la gastronomía, la artesanía, las tradiciones y el paisaje que nos rodea y hace tan rico y diverso el destino Madrid.

CiclaMadrid es una invitación a conocer en profundidad nuestra Comunidad, que está encantada y deseosa de recibir a aquellos que nos visitan, con cordialidad, cercanía y afecto.

Gracias por venir.



J863

Madrid, un destino de cicloturismo

Donde te lleven tus ruedas

¿Por qué pedalear en la Comunidad de Madrid? Porque es la mejor forma de acercarse a un mundo cargado de matices, de detalles y de experiencias únicas que sólo a la velocidad de la bici se pueden apreciar en toda su riqueza. Espacios naturales, lugares de singular belleza, castillos y fortalezas, pueblos enclavados, monasterios, paisajes, plazas, bodegas y viñedos... un universo inagotable por descubrir tras cada pedalada.

Porque es saludable, porque es la forma de conocer a otras personas que comparten intereses y estilos de vida, porque sólo produce satisfacciones y porque es coherente con la cultura de la sostenibilidad. Porque es la forma respetuosa de conocer, de experimentar y de compartir sin contaminar.

Porque la Comunidad de Madrid ofrece mucho más que una gran ciudad, porque oculta más de lo que crees y porque cada día hay más personas dispuestas a descubrir todo esto disfrutando de cada minuto.

Rodemos juntos

Es un recorrido perimetral de 420 kilómetros que conecta destinos y recursos turísticos, entre ellos, tres enclaves declarados Patrimonio Mundial y un Parque Nacional. Está unido a la ciudad de Madrid por una serie de corredores radiales, algunos de los cuales se apoyan en la red de transporte público para facilitar la accesibilidad de los cicloturistas.

CiclaMadrid ha desarrollado, además, una serie de productos específicos para distintos perfiles de cicloturistas, desde los más deportivos hasta los amantes de la cultura slow, pasando por familias, grupos de amigos o amantes de la naturaleza.

CiclaMadrid es la marca que representa los intereses de las empresas turísticas madrileñas y la voluntad de los agentes del sector público que apuestan por el cicloturismo como vía de desarrollo sostenible para todo el territorio de la Región de Madrid.

Los viajeros, cada uno a su ritmo

Como una partitura musical, CiclaMadrid consta de melodía, armonía y ritmo. La melodía es intuitiva y consiste en dar pedales y disfrutar de ello; la armonía es el contexto, el espacio natural y cultural en el que pedaleamos; el ritmo es la velocidad y el estilo de cada uno. Tenemos partituras clásicas, como el Gran Tour CiclaMadrid o el producto desarrollado en la comarca de Aranjuez; tenemos jazz en la Sierra de Guadarrama, rock en la Sierra Norte y folk en la Sierra Oeste. Es una forma metafórica de presentar nuestros productos.

El Gran Tour CiclaMadrid es un gran recorrido a realizar por etapas. ¿Por qué no hacerlo al menos una vez en la vida? Un total de 420 kilómetros alrededor de la Comunidad de Madrid, pero dentro de los límites de ésta. Está preparado a la medida de cualquiera, en 17 etapas de entre 15 y 38 kilómetros, con un promedio de 25 kilómetros por etapa. Se puede adaptar a las características de cada uno, sólo hay que unir etapas donde cada uno quiera, o hacerlas todas de una en una.

Además, existen opciones más específicas, para públicos diferentes: En la comarca de Aranjuez, una propuesta para familias y grupos de amigos, para disfrutar de la cultura, del vino, de los paisajes y de la buena compañía. Un clásico. También se proponen dos productos deportivos: uno pensado para ciclistas de carretera en la Sierra de Guadarrama y otro para bikers de montaña en la Sierra Norte. Por último hemos preparado una propuesta para adentrarse en los desconocidos rincones de la Sierra Oeste, un espacio cargado de valores naturales a un paso de la ciudad de Madrid.

Nosotros ofrecemos todo esto pero, eso sí, el ritmo lo pone cada uno.

Madrid es más que Madrid

*Patrimonio Mundial en Madrid.
En clave cosmopolita*

No es casualidad que el Gran Tour CiclaMadrid conecte los tres destinos madrileños inscritos en la Lista Patrimonio Mundial de la UNESCO.

Alcalá de Henares siempre estuvo ahí. Antes que nada fue *Complutum*, y lo sigue siendo. Después fue la primera ciudad universitaria planificada del mundo. Fue *Civitas Dei* (Ciudad de Dios), comunidad urbana ideal que los misioneros españoles llevaron a América, y sirvió de modelo a universidades de Europa y de otras partes del mundo.

San Lorenzo de El Escorial, austero, imperial, castellano y universal. Lugar de retiro de reyes y centro de poder político. Enclave de interacción entre el arte y la naturaleza, merece ser apreciado en todas sus dimensiones. Altura y profundidad, dos dimensiones que reclaman una tercera: amplitud. Sólo mediante una mirada capaz de abarcar la amplitud de este espacio, la altura de sus montañas y la profundidad de sus riquezas puede alguien decir que conoce San Lorenzo de El Escorial. Y esto lleva su tiempo. Tiempo, la cuarta dimensión necesaria.

Aranjuez, vanguardista y contradictoria, ejemplo de evolución de ideas y modelos. Vivero de proyectos arquitectónicos. Lugar de conflicto ente el optimismo renacentista y el pesimismo barroco. Dotada de escenarios exquisitos: salones regios, jardines, parterres y huertas a la orilla del Tajo. Lugar siempre impregnado de recuerdos, de intrigas palaciegas, de motines y de primaveras cortesanas. Espacio de encuentro y desencuentro entre la realeza y su corte, y el pueblo llano que sufre y trabaja.

Tres enclaves, tres destinos, ideales para conocer y para recorrer a ritmo de pedal.

*Villas de Madrid. Nos une la pasión
por descubrir*

Villas de Madrid es un patrimonio por conocer; hablamos de los pueblos más turísticos y mejor conservados de la Región. Buitrago del Lozoya, Chinchón, Colmenar de Oreja, Manzanares El Real, Navalcarnero, Nuevo Baztán, Patones, Rascafría, San Martín de Valdeiglesias, Torrelaguna y Villarejo de Salvanés son las Villas de Madrid. De una o de otra manera, a todas puedes llegar en bici a través de CiclaMadrid.

Siempre hay algo nuevo que descubrir pedaleando en ellas y entre ellas. Estos pueblos se forjaron durante siglos al paso de carretas y carruajes. Algunas fueron fondas, posadas y ventas antes que poblaciones. También asentamientos fabriles. Cobijaron a comerciantes y viajeros, a autoridades y a forajidos. Se asentaron las familias y arraigaron las tradiciones. Durante generaciones cultivaron la tierra y se especializaron. Defendieron su hacienda y levantaron murallas y fortalezas. Se enfrentaron a la naturaleza y construyeron puentes y caminos. Festejaron la cosecha y edificaron plazas y monumentos.

El Parque Nacional de Guadarrama, un clásico imprescindible

La Sierra de Guadarrama siempre ha sido un espacio natural de altísimo valor natural y paisajístico. Fue motivo de inspiración para grandes pintores como Velázquez, Goya o Luis Feito, pintor abstracto que nos enseña la Sierra con otros ojos y que cuenta con una sala permanente en Oteruelo del Valle, muy cerca de Rascafría. La Sierra fue lugar de recreo de las clases altas y reserva natural de la ciudad de Madrid en todo su desarrollo urbano. Actualmente es considerado uno de los 14 espacios naturales más representativos de los ecosistemas españoles y por eso ha sido declarada Parque Nacional en el año 2013.

En el Parque Nacional de la Sierra de Guadarrama se encuentran restos de circo y de morrena glaciar, como la Laguna de Peñalara y todo su entorno o formaciones geológicas únicas, como el batolito granítico de La Pedriza, rodeados de una treintena de montañas por encima de los 2.000 metros entre las que destaca la cumbre de Peñalara con sus 2.428 metros de altitud. Gran parte de ellas fueron protegidas mucho antes de la declaración de Parque Nacional, lo que ha permitido que hayan llegado al tiempo presente en muy buenas condiciones de conservación.

Es nuestra responsabilidad disfrutarla de manera sostenible. Por eso proponemos formas de acercarse a ella, a la Sierra de Guadarrama, en bici y sin necesidad de invadir espacios vulnerables. En CiclaMadrid vas a encontrar recorridos que permiten contemplar toda su riqueza sin necesidad de alterar su equilibrio vital.

La Sierra del Rincón: ¿quién se lo iba a imaginar?

Seguramente uno de los rincones menos conocidos de la Región de Madrid y, sin embargo, uno de los más apreciados por quienes lo conocen. La Sierra del Rincón. También uno de los más interesantes para recorrer en bici.

Montañas históricamente despobladas, mal comunicadas, casi olvidadas, modeladas por vientos del norte en otoño y por lentos deshielos en primavera, han conservado uno de los mejores ejemplos de masa forestal autóctona del centro de la Península Ibérica: el Hayedo de Montejo. Una antigua dehesa de hayas, robles albares y rebollos que fue declarada Sitio Natural de Interés Nacional en 1974, Reserva de la Biosfera en 2005 y Patrimonio Natural de la Humanidad por la UNESCO en 2017.

Ofrece todo lo que cualquier viajero que aprecie la naturaleza pueda desear: grandes extensiones de monte prácticamente intactas, sólo habitadas por la flora y la fauna silvestre, y por la cabaña ganadera; pueblos perfectamente integrados en el entorno natural unidos por caminos trashumantes ideales para recorrer en bici; cauces de agua limpia que atraviesan laderas y prados; y una biodiversidad envidiable que legar a las generaciones futuras. Y todo esto a un paso de la ciudad de Madrid, ¿quién se lo iba a imaginar?







- Gran Tour CiclaMadrid
- Aranjuez
- Sierra de Guadarrama
- Sierra Norte
- Sierra Oeste
- Patrimonio Mundial
- Villas de Madrid
- Corredores / Acceso
- Anillo ciclista Madrid
- Vías Verdes

Experiencias

Gran Tour CiclaMadrid

19 Días y 17 etapas para disfrutar a fondo la Comunidad de Madrid.

ARANJUEZ · CHINCHÓN · VILLAREJO DE SALVANÉS ·
NUEVO BAZTÁN · ALCALÁ DE HENARES · ALGETE ·
TORRELAGUNA · MIRAFLORES DE LA SIERRA ·
MANZANARES EL REAL · MORALZARZAL · SAN
LORENZO DE EL ESCORIAL · ROBLEDO DE CHAVELA ·
SAN MARTÍN DE VALDEIGLESIAS · ALDEA DEL FRESNO ·
NAVALCARNERO · GRIÑÓN · VALDEMORO

- Cicloturismo familiar / 420 Km
- + 266 m desnivel medio por etapa
- 19 días / 18 noches / 17 etapas
(opción 2, 5, 7 o 9 días)



Las mañanas son para pedalear, las tardes para pasear. Esta es la idea. El Gran Tour CiclaMadrid ofrece la posibilidad de recorrer los contornos de la Comunidad de Madrid sin grandes esfuerzos, evitando las áreas más montañosas y buscando los recorridos más accesibles. Es un gran recorrido a realizar por etapas.

Se ha preparado a la medida casi de cualquiera, en 17 etapas de entre 15 y 38 kilómetros, con un promedio de 25 kilómetros por etapa. De esta forma se puede hacer cada etapa destinando entre dos y cuatro horas diarias a pedalear a ritmo tranquilo. El resto del día se puede dedicar a hacer turismo.

Si alguien lo prefiere, se pueden unir etapas, reduciendo el número de días e incrementando el número de horas de pedaleo diario. O bien se puede pedalear más deprisa, cada uno que decida.

Día 1

Llegada a Madrid y desplazamiento a Aranjuez

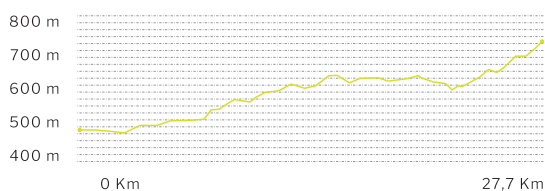
El desplazamiento desde la ciudad de Madrid hasta Aranjuez se hace en tren de cercanías RENFE. Reunión, entrega de documentación y material para la actividad.

Día 2 / Etapa 1

La vega del Tajo. De los jardines históricos a los campos de cultivo

- ARANJUEZ
- CHINCHÓN

27 Km / +394 m / IBP 23



Aranjuez es uno de los destinos inscritos en la Lista Patrimonio Mundial de la UNESCO, en la categoría de Paisaje Cultural. En Aranjuez se puede visitar, entre otros elementos de interés, su espléndido Palacio Real, el Museo de Falúas Reales, la Casa del Labrador o la bicentenaria Plaza de Toros, dentro del Casco Histórico. Un paseo por los Jardines del Príncipe, de la Isla y del Parterre, es casi obligado.

El recorrido CiclaMadrid sale por la vega del Tajo, cruzando el río junto al restaurante El Rana Verde. Poco a poco se va alejando del río hasta llegar a Villaconejos, un pueblo de sabor manchego en el que conviene visitar el Museo del Melón.

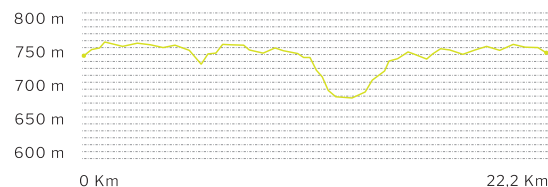
El final de la ruta está en Chinchón. Además de su preciosa Plaza Mayor y todo su entorno, sus principales atractivos son el Castillo de Los Condes, la Casa de la Cadena, el Museo Etnológico, o la gastronomía local.

Día 3 / Etapa 2

Tierras vinos y pueblos monumentales, hacia el castillo de Villarejo

- CHINCHÓN
- VILLAREJO DE SALVANÉS

22 Km / +238 m / IBP 17



Esta etapa es ideal para disfrutar en bici de los vinos de Madrid. Antes de empezar la ruta es recomendable hacer una visita a la Bodega Señorío del Val Azul, en Chinchón.

En Colmenar de Oreja, cuyo conjunto urbano ha sido declarado Bien de Interés Cultural, destaca la Plaza Mayor y todo su entorno. Muy cerca se encuentran algunas de sus bodegas, como las de Jesús Díaz e Hijos, la de Pedro García o la Bodega Peral. La visita al Museo Ulpiano Checa es casi obligatoria, un museo municipal que alberga la obra de un interesante pintor. Es recomendable consultar en la oficina de turismo sobre la visita a la Finca El Socorro, uno de los mejores centros de experimentación vitivinícola de Europa.

Desde Belmonte de Tajo se puede hacer una parada en Valdelaguna, fuera de la ruta principal. Allí se encuentra el Museo del Vino y Bodega Pablo Morate.

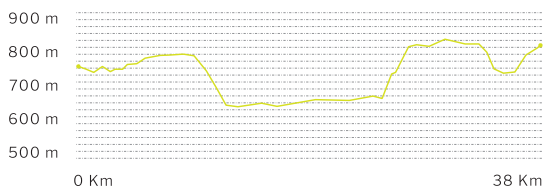
En Villarejo de Salvanés, punto de destino, destacan la Casa de la Tercia y, sobre todo, la Torre del Homenaje, único resto conservado del castillo de Villarejo de Salvanés.

Día 4 / Etapa 3

Por La Alcarria madrileña en dirección al Palacio de Goyeneche

VILLAREJO DE SALVANÉS
NUEVO BAZTÁN

38 Km / +545 m / IBP 36



Este itinerario discurre por paisajes de ribera y alcarreños, por una variedad de ecosistemas y un entorno natural de alto valor ecológico a la orilla del Tajuña.

Desde Villarejo de Salvanés el camino conduce hasta Carabaña. En este tramo abundan los olivares y viñedos. Desde Carabaña, ya por la ribera del Tajuña, el camino pasa por Orusco del Tajuña, Ambite y Olmeda de las Fuentes, en progresión ascendente hacia el páramo.

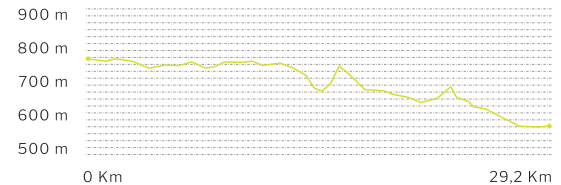
La ruta continúa después hasta Nuevo Baztán. Allí sorprende a quien no lo conoce la dimensión y la presencia monumental del palacio de Goyeneche. Para apreciarlo a fondo es necesario visitar su Centro de Interpretación situado en las antiguas bodegas del palacio. Una buena recomendación es probar los vinos de la bodega V de Valmores.

Día 5 / Etapa 4

Camino de Complutum y la ciudad de Cervantes

NUEVO BAZTÁN
ALCALÁ DE HENARES

29 Km / +240 m / IBP 21



Desde Nuevo Baztán el camino se dirige a Pozuelo del Rey. Allí es recomendable hacer una visita a la bodega y viñedos Gosálbez-Ortí. Sus vinos Qúbel son excelentes y la bodega merece una visita turística.

Esta etapa es cómoda y, en su mayor parte, discurre en descenso. No obstante, tiene algún tramo en ascenso, aunque no muy prolongado.

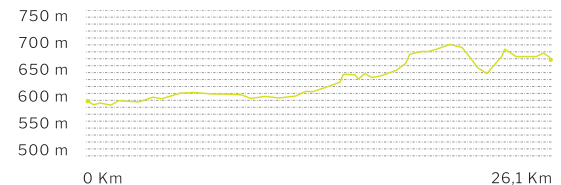
El camino continúa pasando por Villalbilla, hasta llegar a su destino: Alcalá de Henares. Su Universidad y barrio histórico forman parte de la Lista Patrimonio Mundial de la UNESCO. Es un destino de primer orden, con recursos tales como los yacimientos romanos de Complutum y la Casa de Hippolytus, la propia Universidad, la Casa Natal de Cervantes, el Corral de Comedias o el Museo Arqueológico Regional.

Día 6 / Etapa 5

Por la campiña de la Alcarria de Alcalá

ALCALÁ DE HENARES
ALGETE

26 Km / +340 m / IBP 21



La etapa discurre entre la cuenca del Henares y la del Jarama. En plena campiña baja del río Henares, entre campos cerealistas y bosques de ribera, el camino sale de Alcalá de Henares en dirección a Daganzo de Arriba, aunque sin llegar a su casco urbano.


Es ésta una zona de alto valor ecológico, declarada Zona de Especial Protección de las Aves y, por tanto, incluida en la Red Natura 2000, por lo que no será difícil ver una bandada de avutardas, algún que otro cernícalo primilla o incluso algún corzo huidizo. Es importante no molestar a la fauna.

El camino continúa en dirección oeste hacia Ajalvir, pasando por Cobeña, y llegando hasta Algete, final de la etapa.

Día 7 / Etapa 6

La cuenca alta del Jarama, del páramo a la sierra

● ALGETE
● TORRELAGUNA
32 Km / +181 m / IBP 18



El camino sale de Algete en dirección a Fuente El Saz de Jarama, atravesando las estepas cerealistas de la Alcarria madrileña. No será difícil ver una bandada de avutardas o algún aguilucho cenizo. Como de costumbre, no molestemos a la fauna.

El itinerario continúa junto al curso del río Jarama, pasando por Valdetorres hasta Talamanca del Jarama.

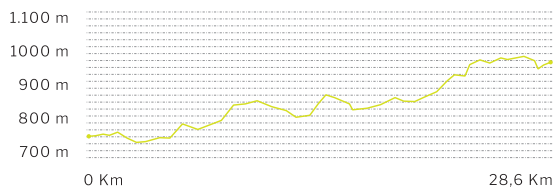
Además de sus atractivos históricos y arquitectónicos, la apuesta de Talamanca por el cine le ha llevado a desarrollar un ambicioso proyecto en torno a este mundo. Tiene de todo: un festival, publicaciones, tapas de cine, exposiciones, conferencias, etc.

Poniendo rumbo a Torrelaguna enseguida se aprecia el cambio de paisaje, que empieza a ser más serrano. Allí es posible disfrutar de magníficos ejemplos de arquitectura medieval, en un sencillo recorrido por sus calles.

Día 8 / Etapa 7

Por el sur de la Sierra Norte, camino de Miraflores de la Sierra

● TORRELAGUNA
● MIRAFLORES DE LA SIERRA
28 Km / +641 m / IBP 38



Antes de salir es recomendable visitar a fondo Torrelaguna, un municipio cargado de edificios históricos. La primera hora de la mañana siempre es un buen momento para ello.

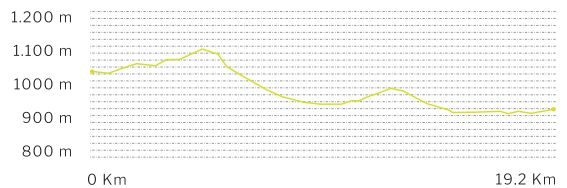
La ruta se dirige hacia Redueña, pasando por algunos parajes dignos de una parada. Un buen consejo es hacer un descanso en este pequeño municipio serrano y aprovechar para visitar el potro de herrar recientemente recuperado.

El camino continúa hacia Navalafuente y luego sigue hasta Miraflores de la Sierra. Este itinerario es ideal para disfrutar de cada pedalada y cada tramo de este camino, cuyo trazado va introduciéndose progresivamente en la Sierra de Guadarrama. Una vez en Miraflores de la Sierra conviene pasar algún día visitando el Parque Nacional de la Sierra de Guadarrama.

Día 9 / Etapa 8

Ruta del Castillo de Los Mendoza

● MIRAFLORES DE LA SIERRA
● MANZANARES EL REAL
19 Km / +193 m / IBP 15



Partiendo de Miraflores de la Sierra, por caminos flanqueados por muros de granito, el itinerario conduce hacia Soto del Real y, enseguida, hasta Manzanares El Real. En Manzanares se encuentra el Castillo de Los Mendoza, que sin duda merece una visita.

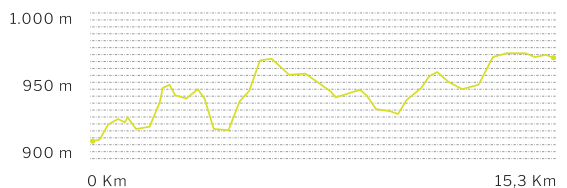
Desde Manzanares, fuera de la ruta CiclaMadrid, se puede acceder a La Pedriza, un rincón singular de la Sierra de Guadarrama muy apreciado por los escaladores y también por excursionistas que disfrutan de la naturaleza. A la entrada de este espacio se halla su Centro de Visitantes.

Manzanares ofrece todo tipo de servicios turísticos, por lo que es un buen lugar para descansar hasta la siguiente etapa.

Día 10 / Etapa 9

Vistas del Parque Nacional

● MANZANARES EL REAL
● MORALZARZAL
15 Km / +208 m / IBP 14



Desde Manzanares El Real, el camino sale por el norte de la carretera en dirección a El Boalo, pasando junto al límite del Parque Nacional de Guadarrama y muy cerca del acceso principal a La Pedriza.

El Boalo es un pueblo que conserva una buena muestra de arquitectura tradicional a base de granito de las canteras de la zona. También aquí, como en otros pueblos de la Sierra, existe algún antiguo potro de herrar. Es interesante también acercarse a la zona conocida como el Cerro de El Rebollar, donde se encuentra una necrópolis visigoda de los siglos VI y VII.

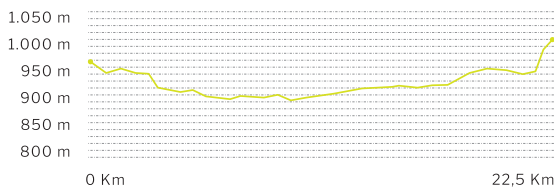
Camino de Cerceda, el entorno no puede ser más atractivo. Al volver la vista atrás se puede contemplar la espectacular silueta de los farallones de la parte más alta de La Pedriza. Desde Cerceda se llega a Moralarzal por una vía pecuaria muy evidente y cómoda.

Día 11 / Etapa 10

Por la falda de la Sierra de Guadarrama

MORALARZAL
SAN LORENZO DE EL ESCORIAL

22 Km / +173 m / IBP 23



Para salir de Moralarzal en dirección a Becerril de la Sierra hay que tomar el camino que va a Cerceda y desviarse enseguida hacia el norte. Hay que poner atención para abandonar la pista principal hacia la derecha en el paso franco que, entre matorrales y sin necesidad de ganar mucha altura, permite pasar al valle en el que se encuentra Becerril de la Sierra.

Cruzando la M-601 y continuando por las calles de la urbanización Parque del Collado, se encuentra la pista forestal que recorre toda la falda de la montaña, hasta una bajada pronunciada que conduce a Collado Mediano. Desde allí, el camino continúa en dirección a Collado Villalba, y sigue luego hasta San Lorenzo de El Escorial.

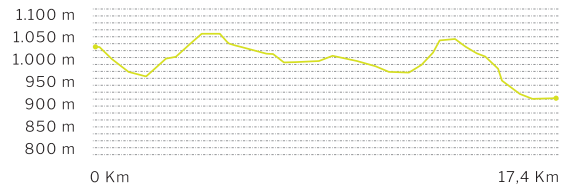
En San Lorenzo de El Escorial, además de su imponente Palacio-Monasterio, construido en el siglo XVI por el rey Felipe II, se puede visitar su casco histórico y otros muchos recursos patrimoniales que forman parte de un destino inscrito en la Lista Patrimonio Mundial de la UNESCO.

Día 12 / Etapa 11

Por la dehesa boyal, a la sombra del monte Abantos y Las Machotas

SAN LORENZO DE EL ESCORIAL
ROBLEDO DE CHAVELA

17 Km / +299 m / IBP 24



El camino parte de San Lorenzo de El Escorial atravesando el paraje de La Herrería para dirigirse luego hacia Zarzalejo, a la sombra de Las Machotas y en claro descenso hacia tierras de la Sierra Oeste. En Peralejo, pedanía del municipio de El Escorial, situada cerca de Zarzalejo, se encuentra el Centro de Naturaleza Cañada Real, en el que es posible disfrutar de una buena muestra de la fauna y la flora de la Sierra de Guadarrama.

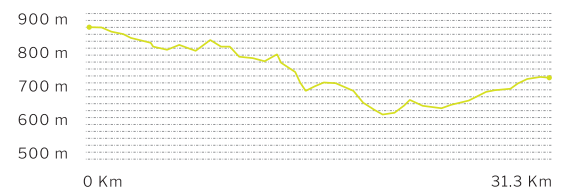
El siguiente objetivo es Robledo de Chavela. Allí conviene detenerse en el Centro de Entrenamiento y visitantes INTA, INSA, NASA. Muy cerca de Robledo de Chavela, pero ya fuera del Gran Tour CiclaMadrid, se encuentra el municipio de Fresnedillas de la Oliva, existe un Museo Lunar. Son 8 kilómetros de ida y otros tantos de vuelta. Esta pequeña excursión permite adentrarse en la Zona de Especial Protección para las Aves (ZEPA) "Encinares de los ríos Alberche y Cofio". Un entorno para deleitarse.

Día 13 / Etapa 12

Aguas de San Juan entre pinares, por las estribaciones de Gredos

ROBLEDO DE CHAVELA
SAN MARTÍN DE VALDEIGLESIAS

31 Km / +379 m / IBP 22



Desde Robledo de Chavela se debe tomar primero una carretera local y luego una agradable pista forestal que atraviesa un bosque de grandes pinos, hasta llegar a la cola del embalse de Picadas. Desde allí, por terreno llano, el camino se dirige hacia San Martín de Valdeiglesias, donde destaca enseguida el Castillo de la Coracera y donde finaliza esta etapa del Gran Tour CiclaMadrid.

En San Martín de Valdeiglesias, existe la posibilidad de visitar las bodegas y viñedos de Marañones o de las Moradas de San Martín.

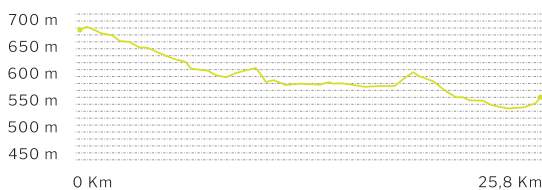
Prácticamente todo el camino es en descenso, salvo el último tramo, desde la cola del embalse de Picadas hasta San Martín de Valdeiglesias, que es en ligero ascenso.

Día 14 / Etapa 13

Territorio del Águila Imperial Ibérica, montes de garnacha y albillo real

● SAN MARTÍN DE VALDEIGLESIAS
● ALDEA DEL FRESNO

25 Km / 136 m / IBP 11



El camino parte de San Martín de Valdeiglesias hacia la cola del embalse de Picadas. Desde allí se debe recorrer un agradable tramo prácticamente llano de camino bordeando el embalse hasta alcanzar su cabecera. Desde este punto el itinerario descendiendo hasta la carretera que, en suave cuesta abajo, conduce hasta Aldea del Fresno.

El último tramo de carretera requiere mucha atención, especialmente el paso por el puente sobre el río Alberche, ya muy cerca de Aldea del Fresno.

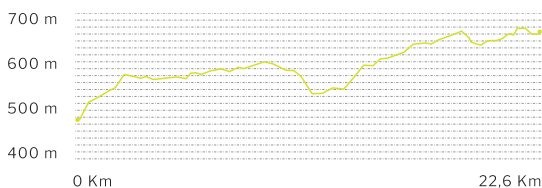
Todo el camino que atraviesa el valle de Picadas es espectacular por su riqueza natural y paisajística y por la presencia de grandes aves rapaces que habitualmente se avistan con facilidad.

Día 15 / Etapa 14

De las dehesas al llano, tierra de vinos de garnacha y malvar

● ALDEA DEL FRESNO
● NAVALCARNERO

22 Km / +265 m / IBP 19



Para empezar hay que ascender hasta el depósito de agua que se encuentra en la parte alta de Aldea del Fresno. A partir de ahí el camino se suaviza mucho y transcurre por zonas de bosque mediterráneo muy atractivas.

Prácticamente todo el camino hasta Villamanta se realiza por una pista forestal entre grandes fincas, una de las cuales pertenece a la Bodega Valquejigoso que es realmente espectacular, y está dirigida por un equipo que cuida cada detalle.

Llegando a Villamanta el trazado coincide con alguno de los tramos de la antigua vía de tren Madrid - Almorox.

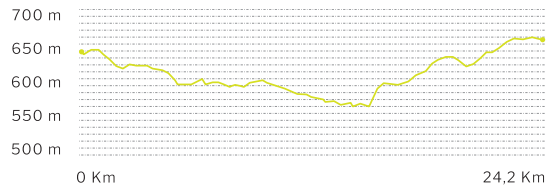
Al llegar a Navalcarnero es recomendable dirigirse a la Plaza de Segovia, centro neurálgico del municipio. Es una bonita plaza castellana porticada en tres de sus cuatro lados, rodeada por un casco histórico muy bien conservado. Es recomendable la vista al Centro de Interpretación de Navalcarnero y a su Museo del Vino.

Día 16 / Etapa 15

La Cuenca media del Guadarrama, pueblos de adobe y cubiertas de teja

● NAVALCARNERO
● GRIÑÓN

24 Km / +222 m / IBP 15



Saliendo de Navalcarnero entre campos de cultivo por un camino con suaves ondulaciones enseguida se llega a El Álamo. Este es un pueblo de claro sabor manchego, en el que abundan las casas de labranza con cubierta de teja árabe, construidas con adobe y encaladas.

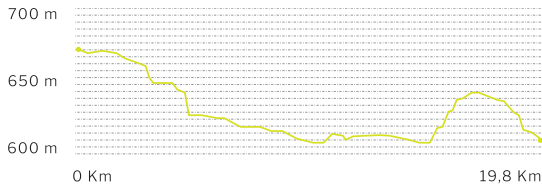
Desde El Álamo se debe tomar el camino que te conduce hacia el puente sobre el río Guadarrama. El puente es de tráfico compartido con vehículos a motor, así que es conveniente tener precaución al cruzarlo. El camino continúa en ascenso hasta Batres por una zona de monte muy agradable. Enseguida se puede ver el Castillo de Batres, que sólo es posible observar en su parte exterior.

Desde allí, a través de Serranillos del Valle, se llega hasta Griñón. En este municipio es posible visitar el Convento de Las Clarisas de la Encarnación.

Día 17 / Etapa 16

Camino de La Sagra madrileña, descubriendo el Castillo de Puñonrostro

● GRIÑÓN
● VALDEMORO
19 Km / +42 m / IBP 4



Partiendo de Griñón, el camino conduce hacia Cubas de la Sagra rodeado de campos de cultivo. Cubas de la Sagra es un municipio tranquilo y de aires manchegos. Es interesante descubrir sus casas de tipología rural tradicional de “la Sagra madrileña”, caracterizadas por tapial blanqueado, de uno o dos pisos, bajo cubierta y teja árabe.

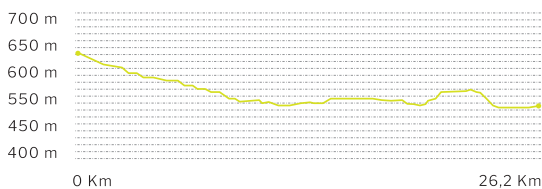
El itinerario conduce a continuación a Torrejón de Velasco. Con un poco de tiempo, es recomendable dar un paseo por el casco histórico y hacer una visita al Castillo de Puñonrostro, levantado en el S. XV y en cuyo interior se instaló una fábrica de jabones y una hilatura en el siglo XVIII.

En Valdemoro, se puede contemplar una preciosa plaza castellana, con soportales y balconadas, que preside su casco histórico.

Día 18 / Etapa 17

Parque del Sureste y Paisaje Cultural de Aranjuez

● VALDEMORO
● ARANJUEZ
26 Km / +33 m / IBP 9



Partiendo de Valdemoro, el camino se dirige hacia Ciempozuelos en paralelo a la vía del tren. Desde allí continúa hacia Titulcia donde es posible visitar la bodega Viña Bayona.

La ruta sigue por ribera del Jarama, cruzando el río Tajuña, muy cerca de la desembocadura de éste, en dirección a Aranjuez, cuyo paisaje cultural es uno de los elementos inscritos en la Lista Patrimonio Mundial de la UNESCO.

Aranjuez ocupa un lugar privilegiado entre los destinos turísticos de la Comunidad de Madrid. Allí no hay que dejar de visitar el Palacio Real, los Jardines, el Museo de Falúas Reales o la Casa del Labrador. Es también recomendable una visita al Teatro Real Carlos III, así como disfrutar de una cena en alguno de sus prestigiosos restaurantes.

Día 19 / Etapa 18

Viaje de regreso a la ciudad de Madrid

Fechas

A demanda

Servicios

- Alojamiento y desayuno
- Alquiler de bici
- Transporte de equipaje durante los días de ruta en bici
- Guía acompañante (en la modalidad de ruta guiada)
- Seguro de asistencia en viaje

Paquete configurable, todos los servicios se pueden contratar de forma separada. Se puede contratar como ruta autoguiada.

Precios:

Consultar

Proveedores:

Amadablam Aventura

Área Recreativa Las Encinillas
28440 Guadarrama
www.viajes-aventura.es
info@amadablamaventura.es
+(34) 910 02 08 14 — 620 17 11
Pedro González

Bike Spain Tours

Plaza de la Villa, 1. 28005 Madrid
info@bikespain.com
+(34) 915 590 653
Pablo Muñoz

Magic Park Events Viajes Zeta

C/ Gonzalo Chacón N°60 1-9
28300 Aranjuez
www.viajesz.com
Comercial@viajesz.com
+(34) 91 891 59 23 — 606421797
Iván García





Aranjuez

Aranjuez y comarca de las Vegas.

Paisaje cultural y enoturismo.

ARANJUEZ · CHINCHÓN · CARABAÑA
ARGANDA DEL REY · CIEMPOZUELOS · ARANJUEZ

- Cicloturismo familiar / 178 Km
- + 268 m desnivel medio por etapa
- Duración: 8 días / 7 noches / 6 etapas



(Este producto se puede adaptar a 6 días, 5 noches, 4 rutas, comenzando en Aranjuez y finalizando en Arganda del Rey. En este caso, se suprimirían las dos últimas rutas.)

Esta comarca se caracteriza por los numerosos ríos -el Tajo, el Tajuña, el Jarama y sus afluentes- que transcurren a lo largo de su territorio. El paisaje es variado, con una fuerte presencia de las zonas de ribera y frondosos bosques. Es perfecta para los amantes de la naturaleza y las zonas rurales con encantadoras poblaciones localizadas en un entorno idílico que harán que disfrutes como nunca.

Situada en el fértil valle que forman las cuencas de los ríos Tajo y Jarama, en un privilegiado escenario natural y cultural se encuentra la Villa de Aranjuez, uno de los Reales Sitios de la Corona de España. Los célebres jardines del palacio han sido inscritos junto al entorno natural que rodea el municipio, en el que se encuentran las vegas y los huertos históricos, en 2001 en la lista Patrimonio Mundial de la UNESCO como Paisaje Cultural.

Día 1

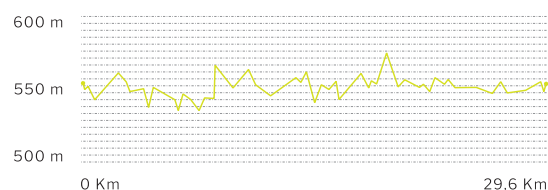
Llegada a Madrid y desplazamiento a Aranjuez

El desplazamiento desde la ciudad de Madrid hasta Aranjuez se hace en tren de cercanías RENFE.

Día 2 / Etapa 1

Paisaje Cultural de Aranjuez

● ARANJUEZ
● ARANJUEZ
29 Km / +223 m / IBP 17



Pedalear por Aranjuez es entender el motivo por el que antiguos reyes de España lo eligieron como lugar para descansar. Y es que, gracias a las bondades del río Tajo, la ciudad está coloreada de verde en cada uno de sus rincones y alrededores.

Desde que se comienza la ruta junto a edificios y jardines propios de la realeza, el recorrido atraviesa grandes avenidas flanqueadas por enormes y frondosos árboles, paseos que antaño eran lugares frecuentados por la nobleza en sus carruajes y que hoy abren la posibilidad de ser pedaleados por toda la familia al ser completamente llanos y con un piso regular que da seguridad independientemente del nivel o la edad del ciclista.

Tras un primer bucle por campos de cultivo, el trazado flanquea el Cortijo Real para recorrer caminos amplios que abren la perspectiva de cómo está localizada la ciudad en relación a la geografía que la rodea, gracias a que la presencia de vegetación va permitiendo observar a kilómetros las características del terreno.

Después, pedalear en la parte final junto a los Jardines del Príncipe vuelve a ser el reencuentro con la parte majestuosa de una ciudad de reyes.

Durante los 29 Km de recorrido por los alrededores de Aranjuez, el terreno es prácticamente llano en cada metro, con partes de la etapa pedaleando sobre asfalto, lo que facilita la ruta, y partes por caminos amplios con un piso ideal para estar sólo atentos al paisaje que se va recorriendo.

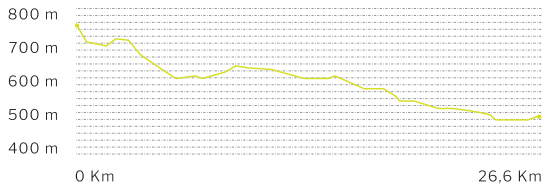
En total, un IBP de 17 puntos y +223 m de desnivel completan las características técnicas de una ruta en la que es aconsejable llevar líquido abundante para asegurar una hidratación óptima. Los meses que comprenden la primavera o el otoño son los más aconsejados para completar esta ruta.

Día 3 / Etapa 2

La vega del Tajo. De los jardines históricos a los campos de secano

- ARANJUEZ
- CHINCHÓN

27 Km / +394 m / IBP 23



Si se desea conocer el paisaje característico que colorea la zona sur de la Comunidad de Madrid, esta ruta es el recorrido ideal. Campos abiertos dibujando colinas son el agradable acompañamiento desde Aranjuez a Chinchón.

El terreno es ideal para por cualquier integrante de la familia pues es un recorrido que va en ligero descenso continuado haciendo que pedalear se convierta en un verdadero paseo. Se alcanza un IBP de 23 puntos sobre 27 Km con +394 m de desnivel.

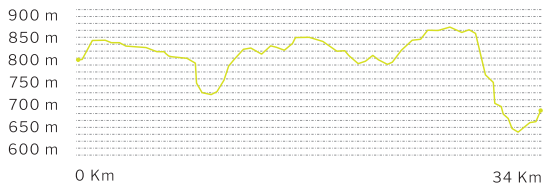
Se hace indispensable llevar hidratación suficiente durante toda la ruta. Los meses que comprenden la primavera o el otoño son los más aconsejados para completarla.

Día 4 / Etapa 3

Tierras, vinos y pueblos monumentales

- CHINCHÓN
- CARABAÑA

33 Km / +316 m / IBP 23



Conectar Chinchón con Carabaña sobre una bicicleta de montaña supone sumergirse en la gran extensión que caracteriza esta parte del territorio madrileño, con llanuras y pequeñas elevaciones irregulares que se mezclan con el corte geométrico que la mano del hombre ha aportado al dividir sus campos de labranza.

Pedalear pudiendo contemplar el paisaje que se recorre es un privilegio para cualquier ciclista y aquí es posible para cualquier nivel o edad del que pedalea, gracias a que la ruta es un continuo de caminos que se enlazan entre campos, riachuelos y pequeñas cimas que hacen agradable el paseo que une ciclismo con cultura, que une ciclismo con Madrid.

Desde Chinchón el ciclista pedaleará en un terreno ligeramente ondulado hasta alcanzar el último tramo antes de Carabaña, donde un divertido descenso le permitirá terminar disfrutando de la esencia de la naturaleza de los cultivos de esta parte de la Comunidad de Madrid.

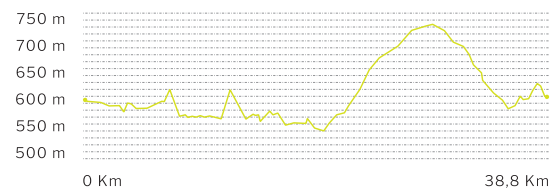
Caminos perfectos para pedalear con la familia, acumulando en 33 Km un desnivel de +316 m lo que supone un IBP de 23 puntos, cifra ideal para relajarse.

Día 5 / Etapa 4

Vía Verde del Tajuña

- CARABAÑA
- ARGANDA DEL REY

38 Km / +299 m / IBP 24



Decir vía verde es asegurar que disfrutar de la bicicleta va a ser una constante en cada tramo del recorrido. Y así ocurre cuando se une Carabaña con Arganda del Rey por el antiguo recorrido que utilizaba el tren cuando unía esas poblaciones.

En dirección a Tielmes y Perales de Tajuña, se pedalea por la Vega del Tajuña. En este recorrido domina un suave sube-baja con tendencia al descenso conforme el ciclista se va acercando a Morata, y en el que se juega con la ladera de la montaña, lugar que los habitantes de la zona utilizan para acceder a sus zonas de cultivo.

Y así se llega a Morata de Tajuña, donde comienza un pequeño reto para cualquier integrante de la familia, al tener que superar en la parte final de esos 39 Km que unen Carabaña con Arganda del Rey, un ascenso continuado de unos 10 Km que luego desciende hasta el punto final de la ruta, aportándole al recorrido un extra de calidad para recordar con más intensidad la conquista de esta parte de la Vía Verde del Tajuña.

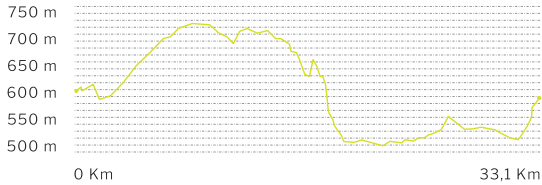
Pedalear en una vía verde es asegurarse la tranquilidad total en cada kilómetro.

Sumando +299 m de desnivel en 38 Km se alcanza un IBP de 24 puntos lo que supone una etapa accesible a toda la familia, aunque, de nuevo, llevemos abundante agua. En primavera y otoño podremos disfrutar aún más.

Día 6 / Etapa 5

La vega baja del Jarama

● ARGANDA DEL REY
● CIEMPOZUELOS
33 Km / + 308 m / IBP 19



La ruta que une estas dos poblaciones madrileñas comienza por la Vía Verde del Tajuña partiendo desde Arganda del Rey, subiendo ligeramente hasta el kilómetro 8 desde donde se comienza un suave y prolongado descenso hasta el kilómetro 20, únicamente interrumpido por una pendiente que supone el bonito reto a superar en el kilómetro 17.

Desde ese kilómetro 20 se recorre un perfil muy suave llegando así al final en Ciempozuelos con la opción de poder pedalear mientras se disfruta de la familia y de superar el reto conjunto de recorrer los prácticamente 33 Km de ciclismo por zonas donde la naturaleza es la gran protagonista, con caminos en los que poder navegar por territorios tranquilos que invitan a la paz que se siente cuando el aire golpea suavemente la cara del ciclista mientras siente cómo su bicicleta se desliza por un recorrido ideal para viajar interiormente.

Terreno cómodo por lugares perfectos para rodar, con 33 Km en los que se suman +308 de desnivel, llegando así a un IBP de 19 puntos, muestra clara de que la etapa es sencilla para cualquiera que la quiera pedalear.

Es la forma ideal de irse despidiendo de jornadas en las que se ha tenido la oportunidad de pedalear mientras se contemplaban campos de cultivo, paisajes trabajados desde hace cientos de años, rincones que han sido parte esencial de la cultura del país, que le han dado gran parte de la identidad que ahora tiene.

Alcanzar de nuevo Aranjuez es cerrar el círculo perfecto que durante días se ha ido dibujando mediante dos ruedas a través de una parte de la cultura y la historia madrileñas.

Completar el círculo llegando a Aranjuez es un sencillo recorrido en el que pedalear tranquilamente, siendo esta etapa la más suave de las seis recorridas.

Con un IBP de 4 puntos, sumando +68 m de desnivel en 18 Km, la ruta desde Ciempozuelos es un tramo ideal para completar el anillo que partía desde Aranjuez siete días antes ya que los caminos por los que circula son accesibles para cualquier integrante de la familia.

Los meses de primavera o el otoño son los más aconsejados para completar esta ruta. Y recordemos la necesidad de llevar abundante agua.

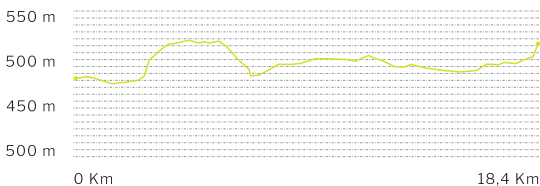
Día 8

Viaje de regreso a la ciudad de Madrid

Día 7 / Etapa 6

Parque Regional de Sureste

● CIEMPOZUELOS
● ARANJUEZ
18 Km / + 68 m / IBP 4



Para cerrar el círculo que ha ido recorriendo la parte sureste de la Comunidad de Madrid, esta etapa de 18 Km es una invitación a disfrutar de amplios caminos que únicamente desde el kilómetro 2,5 al 4,5 suponen un ascenso continuado, dejando paso a partir de ese momento a una ruta ondulada con suaves pendientes que juegan con los campos y las colinas desde las que se va acercando el ciclista al punto desde el que partió días antes: Aranjuez.

Fechas

A demanda

Servicios

- Alojamiento y desayuno
- Alquiler de bici
- Transporte de equipaje durante los días de ruta en bici
- Guía acompañante (en la modalidad de ruta guiada)
- Seguro de asistencia en viaje

Este producto se puede adaptar según las necesidades: los servicios pueden contratarse de forma separada, las etapas pueden comercializarse de forma autónoma e incluso organizarse como ruta autoguiada.

Precios:

Consultar

Proveedores:

Bike Spain Tours

Plaza de la Villa, 1. 28005 Madrid
info@bikespain.com
+(34) 915 590 653
Pablo Muñoz

Magic Park Events Viajes Zeta

C/ Gonzalo Chacón N°60 1-9
28300 Aranjuez
www.viajesz.com
Comercial@viajesz.com
+(34) 91 891 59 23 — 606421797
Iván García

Viajes Golpe de Pedal

Av. Europa, 112, 28341 Valdemoro
travel@golpedepedal.com
info@golpedepedal.com
+34 918 65 99 09
Juan José Aparicio
Bruno Molero

Sierra de Guadarrama

Cicloturismo en Carretera

RUTA 1 / COLMENAR VIEJO · GUADALIX DE LA SIERRA VALDEMANCO · CABANILLAS DE LA SIERRA GUADALIX DE LA SIERRA · MIRAFLORES DE LA SIERRA · RASCAFRÍA MIRAFLORES DE LA SIERRA · GUADALIX DE LA SIERRA COLMENAR VIEJO

RUTA 2 / EL BERRUECO · LA PUEBLA DE LA SIERRA EL BERRUECO

RUTA 3 / NAVACERRADA · SOTO DEL REAL MIRAFLORES DE LA SIERRA · RASCAFRÍA NAVACERRADA.

- Ciclodeportivo carretera / 347 Km
- + 2.087 m desnivel medio por ruta
- 5 días / 4 noches / 3 rutas



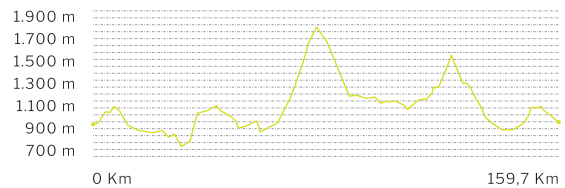
La Sierra de Guadarrama, entre las provincias de Madrid y Segovia, destaca por ser un extraordinario refugio de biodiversidad. Rodeada por unas impresionantes montañas, circos y lagunas glaciares, este paisaje de alta montaña y grandes pinares, se convierte en una de las zonas más reclamadas de la Comunidad de Madrid para todo amante del turismo activo.

Disfruta de un entorno inigualable mientras pedaleas entre montañas y no olvides que, al llegar la noche, te ofrecemos la posibilidad de disfrutar, como no podía ser de otra manera, del producto estrella de la gastronomía local, la carne con denominación de origen, en uno de los numerosos asadores que encontraremos al recorrer los sorprendentes rincones de esta hermosa Sierra.

**Día 1
Llegada a Madrid y
desplazamiento a Colmenar Viejo**

**Día 2 / Ruta 1
Desafío Puertos
de Guadarrama**

● COLMENAR VIEJO
● COLMENAR VIEJO
159 Km / +2.557 m / IBP 154



Desde el primer kilómetro de la ruta, pedalear hacia el norte de la Comunidad de Madrid supone entrar en una zona ideal para el ciclismo de carretera, con un incremento constante de la altura que permite divisar desde una privilegiada atalaya la grandeza de la capital, de Madrid.

Los primeros 9 Km son un ligero ascenso que asegura que la entrada en el recorrido sea progresiva, con pendientes de entre el 3-5% y un firme en perfectas condiciones recorriendo un tramo que lleva al punto de poder divisar la Sierra de Guadarrama (a la izquierda) como en una postal perfecta.

El descenso hasta el kilómetro 18 (donde se llega a Guadalix de la Sierra) es sencillo y permite disfrutar de una agradable sensación de velocidad controlada. Una vez en la primera población que se encuentra en el recorrido, un largo tramo de pendiente negativa garantiza que el ciclista adquiera velocidad en una carretera nacional con buen piso que conduce hasta el comienzo del primer gran ascenso de la jornada, en dirección La Cabrera.

Allí, la primera parte es suave y progresivamente las pendientes pasan a incrementarse hasta puntos en los que pueden llegar a 8-12% en la parte central, momento en el que hasta el Km 10 de ascenso (final) se suavizan conforme se llega a las inmediaciones de Valdemanco.

Desde allí se comienza un descenso agradable hacia Cabanillas de la Sierra y, una vez se toma la dirección a Navalafuente, se inicia un tramo de sube-baja constante hasta el punto de llegar al descenso hacia Guadalix de la Sierra.

A partir de allí la ruta se dirige hacia el mítico puerto de La Morcuera, protagonista de una de las tres grandes vueltas por etapas del ciclismo mundial, la Vuelta a España. Su subida supone siempre un incremento de la adrenalina por vivir lo que los ciclistas profesionales han escrito en las grandes páginas de la historia del deporte de las dos ruedas.

Partiendo desde Guadalix de la Sierra el ascenso ya es el protagonista principal, en un primer momento con pendientes suaves que son el perfecto calentamiento. Así, los primeros 9 Km son progresivos y suponen una

aproximación perfecta hacia Miraflores de la Sierra, el lugar desde el que nace realmente el puerto de La Morcuera.

Con pendientes constantes de entre el 7-9%, el ascenso, de 9 Km, comienza siendo un pedaleo entre un bosque frondoso y sombrío que facilita el esfuerzo. La pendiente se va despejando en los últimos 2-3 Km dando paso a un paisaje abierto desde el que se puede contemplar la gran llanura donde se instala la capital, Madrid. Desde la coronación del puerto, el descenso es franco hasta Rascafría y ofrece paisajes fabulosos.

En Rascafría se inicia un terreno favorable de 17 Km para pedalear con mayor velocidad hasta el desvío que conduce al segundo puerto de la jornada: Canencia. Un ascenso que con 20 Km de longitud pasa de pendientes muy suaves y abiertas a irse retorciendo en una carretera que zigzaguea entre un precioso bosque donde la pendiente incrementada ofrece al ciclista la oportunidad de tener la sensación de que la parte final de su ruta requiere de su mejor versión.

Y así, coronando Canencia, se inicia el descenso a Miraflores de la Sierra y posteriormente a Guadalix, un descenso que permite saborear lo mucho ascendido y lograr la preciosa percepción de que el ciclista ha escrito una página en su historia que se puede equiparar a la de las grandes leyendas del ciclismo.

Desde allí, para completar la exigencia de la ruta, se retoma el tramo hacia Colmenar Viejo con 9Km de ascenso continuado donde las pendientes mayores están en la parte final, momento en el que se vuelve a disfrutar de la vista de la Sierra y de la Capital en una misma fotografía.

El ciclista en ese momento, se relaja y desciende hacia el punto de inicio mientras sonríe disfrutando del territorio madrileño conquistado con su bicicleta.

Con un IBP de 154, se trata de una ruta de muy alta exigencia física por su distancia (159 Km) y el desnivel acumulado (+2557 m). Al mismo tiempo se precisa de desarrollos que permitan un ascenso fluido a nivel de cadencia de pedaleo, máxime en La Morcuera y la parte final de Canencia, estando entre un plato pequeño de 34/36 dientes y piñones máximos de 25 a 28.

Se trata de una ruta que es aconsejable pedalear en los meses de primavera u otoño, si bien en verano puede ser completada con un inicio de la etapa nada más salir el sol.

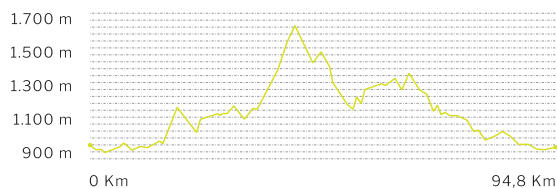
Día 3 / Ruta 2

Puertos de la Sierra Norte

● EL BERRUERO

● EL BERRUERO

94 Km / +1.844 m / IBP 107



Uno de los templos para los ciclistas de Madrid está emplazado en el límite con la provincia de Guadalajara, allá donde las carreteras se retuercen para poder ganar altura, pidiéndole al ciclista la mejor de sus versiones. Ese templo está en La Puebla de la Sierra.

Desde el comienzo de la ruta en El Berruero el territorio es propio para escaladores, con pendientes que en algunos momentos superan el 10%, lugares en los que bailar con la bicicleta es la mejor forma de conquistar la montaña.

Durante prácticamente 42 Km desde la salida, el asfalto apunta hacia el cielo. Se trata de un lugar especial para cualquier amante de las dos ruedas, máxime porque todo lo que se puede contemplar es naturaleza, todo lo que se puede escuchar es la propia respiración acelerada, todo lo que se puede sentir es ciclismo en estado puro.

Coronado el gran puerto, la carretera desciende con la misma tranquilidad que será tónica dominante durante toda la ruta. Y así se va cerrando el círculo, permitiendo al ciclista el poder disfrutar de todo lo que ha acumulado a nivel de desnivel, todo lo que ha sumado a su historia personal.

Ruta escaladora en la que se aconsejan piñones de 25 a 28 y plato pequeño de 34/36 para poder mantener un ritmo continuado en los prácticamente 42 Km de ascenso constante.

Se trata de un recorrido con ausencia total de exigencia técnica y que requiere de un nivel físico alto para ser completado y disfrutado (94 Km, +1844 m, IBP: 107).

Se trata de una ruta que es aconsejable pedalear en los meses de primavera u otoño, si bien en verano puede ser completada con un inicio de la etapa nada más salir el sol.

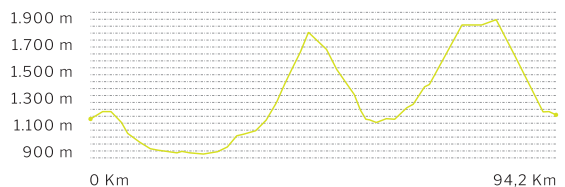
Día 4 / Ruta 3

Puertos míticos: Navacerrada, La Morcuera, Cotos

● NAVACERRADA

● NAVACERRADA

94 Km / +1.855 m / IBP 108



Uno de los grandes atractivos para un ciclista cuando visita la Sierra de Guadarrama es encontrarse en la falda de una de las montañas que es referencia del deporte de las dos ruedas cuando se habla de ascensos míticos, máxime si los dos puertos a vivir son La Morcuera y Navacerrada.

Desde el bonito pueblo madrileño de Navacerrada, la primera parte de la etapa discurre por un terreno completamente rodador con tendencia al descenso hasta Soto del Real y a partir de allí comienza el primero de los dos grandes ascensos de la jornada hacia la cumbre de La Morcuera, allá a 1796 m de altitud.

Ese mito de la Vuelta a España se puede vivir en dos partes muy bien diferenciadas, la inicial desde Soto del Real hasta Miraflores de la Sierra y la segunda parte en las

pendientes más exigentes durante los diez kilómetros que separan ese precioso pueblo con la cima de La Morcuera, donde para llegar el ciclista deberá mostrar su mejor versión para superar pendientes constantes del 7-9% kilómetro a kilómetro, disfrutando de una carretera tapada por el bosque que poco a poco, conforme se va conquistando ese nombre propio del ciclismo, se va despejando con unas últimas pendientes entre rocas y crestas desde las que se puede contemplar la Comunidad de Madrid desde el cielo.

El descenso hacia Rascafría es divertido, rápido y seguro, con vistas al valle que son dignas de fotografiar, primero en una zona completamente abierta de vegetación para pasar posteriormente a bosques que conducen al pueblo adoquinado desde el que se inicia el ascenso a otro mito de una de las grandes vueltas por etapas del ciclismo mundial: Navacerrada.

Siempre entre el bosque, el ascenso es continuado y permite mantener una intensidad constante desde el comienzo hasta el final, algo que juega en favor del

protagonista de la historia para que pueda completar el anillo de 94 por las cimas de la Sierra de Guadarrama.

Una vez tocada la cima, conquistados los dos grandes puertos, el descenso hacia el pueblo de Navacerrada es muy rápido con carreteras muy abiertas y amplias, momento ideal para disfrutar de la velocidad y terminar así una etapa histórica para cualquiera que la complete.

De nuevo el tercer día se requiere un nivel físico elevado para superar los 94 Km y +1855 m de desnivel (IBP: 108) al tener por delante una ruta con dos grandes puertos y una distancia considerable. Referencias para desarrollos en la bicicleta: platos pequeños de 34/36 y piñones grandes de 25 a 28 dientes.

Se trata de una ruta que es aconsejable pedalear en los meses de primavera u otoño, si bien en verano puede ser completada con un inicio de la etapa nada más salir el sol.

Día 5

Regreso a la ciudad de Madrid

Fechas

A demanda

Servicios

- Alojamiento y desayuno
- Alquiler de bici
- Transporte de equipaje durante los días de ruta en bici
- Guía acompañante (en la modalidad de ruta guiada)
- Seguro de asistencia en viaje

Paquete configurable, todos los servicios se pueden contratar de forma separada. Se puede contratar como ruta autoguiada.

Proveedores:

Amadablam Aventura

Área Recreativa Las Encinillas
28440 Guadarrama
www.viajes-aventura.es
info@amadablamaventura.es
+(34) 910 02 08 14 — 620 17 11
Pedro González

Bike Spain Tours

Plaza de la Villa, 1. 28005 Madrid
info@bikespain.com
+(34) 915 590 653
Pablo Muñoz

Magic Park Events Viajes Zeta

C/ Gonzalo Chacón N°60 1-9
28300 Aranjuez
www.viajesz.com
Comercial@viajesz.com
+(34) 91 891 59 23 — 606421797
Iván García

Rutas Pangea

Paseo Yserías n° 15- esq.
C/ Arganda local 1
28005 Madrid
chus@rutaspangea.com
+(34) 915 17 28 39 — 680 49 21 59
Chus Blázquez
Juan Sarrión

Viajes Golpe de Pedal

Av. Europa, 112, 28341 Valdemoro
travel@golpedepedal.com
info@golpedepedal.com
+34 918 65 99 09
Juan José Aparicio
Bruno Molero

Precios:

Consultar

Sierra Norte

Mountain Bike Tour

BUSTARVIEJO • LOZOYA • MONTEJO
EL ATAZAR • BUSTARVIEJO

- Ciclodeportivo montaña / 213 Km
- +1.529 m desnivel medio por etapa



CiclaMadrid MTB Tour recorre el perímetro de la Sierra Norte y tiene una longitud de 213 Km con numerosos accesos a bonitos pueblos serranos, donde encontrarás todo tipo de servicios turísticos.

El recorrido es ideal para hacerlo por etapas, enlazando algunas poblaciones de montaña y pernoctando en los alojamientos de la zona, aunque también se pueden realizar tramos sueltos conectando algunos accesos.

CiclaMadrid MTB Tour alcanza alturas superiores a los 1800 m y gran parte del recorrido mantiene cotas por encima de los 1500 m por lo que las espectaculares panorámicas sobre la Sierra y sus valles están garantizadas.

Casi la totalidad del recorrido transita por pistas forestales y caminos en muy buenas condiciones con una anchura cómoda para circular. El itinerario en general es de nivel medio, teniendo en cuenta que nos encontramos en un territorio montañoso.

Día 1

Llegada a Madrid y desplazamiento a Bustarviejo

Llegada al Albergue Valle de Los Abedules. El Albergue está situado fuera del casco urbano de Bustarviejo, junto al Arroyo del Collado en la ladera del Cerro del Pendón. Un lugar rodeado de naturaleza, lo que invita a pasear por la zona o caminar hasta el pueblo para conocer esta bonita localidad serrana.

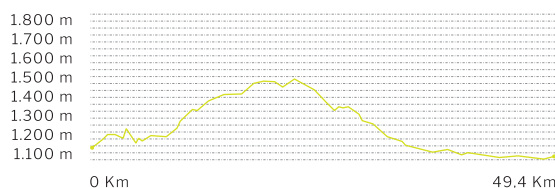
Alojamiento: Albergue Valle de Los Abedules.
Cabañas para dos personas con baño.

Día 2

De Bustarviejo a Lozoya

- BUSTARVIEJO
- LOZOYA

49 Km / +1.479 m / IBP 79



Partiendo de Bustarviejo el camino se adentra en el Valle Hermoso. Pedaleamos entre robles, junto a muros de piedra seca y arroyos de montaña hasta alcanzar la carretera M-629 que, atravesando un frondoso pinar, nos conduce hasta el Puerto de Canencia. En el Puerto, una pista forestal asciende suavemente hasta el refugio de la Morcuera. El recorrido, con una cota media de 1600 m. de altura, nos deja preciosas vistas del valle de Canencia y, en los Altos de la Morcuera, la grandiosidad del Parque Nacional se revela con las vistas de la Cuerda Larga y el Macizo de Peñalara. Pasado el refugio, comienza un espectacular y prolongado descenso hasta el puente del Perdón y la zona del Monasterio del Paular.

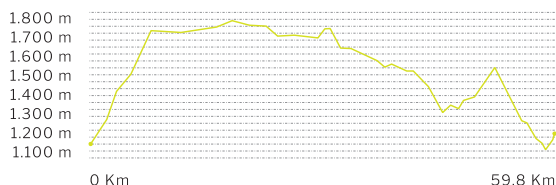
A partir de aquí tomamos un camino con muy poco desnivel con la presencia constante del río Lozoya y las grandes alturas del Parque Nacional como telón de fondo. Pasa por los pueblos de Rascafría, Oteruelo, Pinilla del Valle, Alameda del Valle y Lozoya. Desde el punto de vista patrimonial destaca el Monasterio de Santa María del Paular, en Rascafría, considerado como la "joya del valle", puentes de una gran belleza como el Puente del Perdón o el interesante Valle de los Neandertales, en Pinilla del Valle, único en España, que bien merece una visita guiada por los arqueólogos del yacimiento.

Día 3 / Etapa 2

De Lozoya a Montejo de la Sierra

● LOZOYA
● MONTEJO DE LA SIERRA

60 Km / +1.687 m / IBP 98



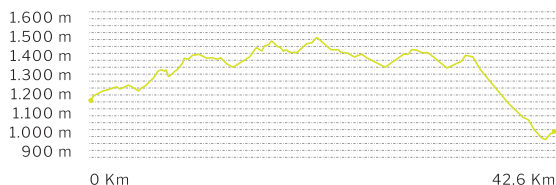
Desde Lozoya parte el Camino del Carretero salvando un importante desnivel hasta alcanzar el camino Horizontal. La Horizontal es, sin duda, uno de los recorridos más clásicos de bicicleta de montaña de la Comunidad de Madrid que discurre sin grandes desniveles por la ladera meridional de los Montes Carpetanos a una altura media de 1600 m., alcanzando cotas superiores a los 1700 m. Las panorámicas sobre el valle son espectaculares. Abandonamos la Horizontal atravesando una de las reliquias botánicas de Madrid, la Dehesa de Acebos de Robregordo, hasta tomar el camino de las minas que, tras un suave ascenso, nos deja en el Alto de las Eras, puerta de entrada a la Reserva de la Biosfera de la Sierra del Rincón. Después de deleitarnos con las vistas bajamos a Horcajuelo por un precioso valle y, atravesando zonas de huertas, llegamos a Montejo de la Sierra.

Día 4 / Etapa 3

De Montejo de la Sierra a El Atazar

● MONTEJO DE LA SIERRA
● EL ATAZAR

43 Km / +1.301 m / IBP 96



Siguiendo la reguera de Montejo, atravesamos su bonita dehesa de robles en un suave ascenso hasta el Puerto del Cardoso. A continuación, el camino recorre la pista de la Maleza, entre un espeso pinar que se asoma al Jarama. Tras la Maleza el puerto de La Hiruela nos ofrece una ventana sobre la Sierra del Rincón. Hoy es un día de puertos y collados y ahora nos dirigimos al collado del Salinero, uno de los más bonitos de la sierra, con amplias panorámicas hacia las sierras de Ayllón y del Rincón. Volvemos a cambiar

de vertiente en el collado de las Palomas, descubriendo uno de los valles más escondidos de la sierra, el Valle de la Puebla. Vadeamos las laderas de sus más imponentes alturas como La Tornera y La Centenera, para descender hacia el pueblo del Atazar.

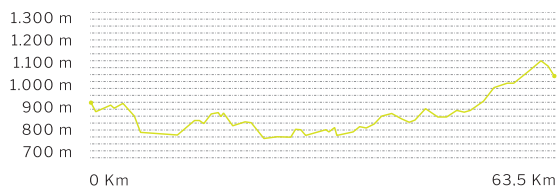
El pantano del Atazar aparece como telón de fondo de este bonito descenso.

Día 5 / Etapa 4

De El Atazar a Bustarviejo

● EL ATAZAR
● BUSTARVIEJO

58 Km / +1.650 m / IBP 74



Tras pasar El Atazar el camino está asociado al agua y a las infraestructuras hidráulicas del Canal de Isabel II. La ruta nos deja curiosas estampas de la presa de El Atazar, la más grande de la Comunidad de Madrid, para luego bajar por un estrecho y técnico sendero (500 mts) a la presa de la Parra. El camino acompaña al cauce del Lozoya entre amplios meandros, en los que vemos varias construcciones del Canal, hasta llegar a las cercanías de la cueva del Reguerillo (yacimiento arqueológico del Castro de la Dehesa de La Oliva). A partir de aquí las construcciones del Canal son continuas con sifones, almenaras... y, tras una subida, el camino llanea hasta Patones dejándonos una amplia panorámica de la Vega del Jarama. Patones de Arriba fue declarado Bien de Interés Cultural debido a su cuidada arquitectura con sus callejuelas enlosadas, y sus construcciones de piedra, pizarra, madera y adobe. Estamos ahora en la zona más baja del recorrido entre tierras de cultivo. Olivos, cereales y viñas se alternan en la fértil vega del Jarama. El camino atraviesa Torremocha y la villa de Torrelaguna, conjunto histórico artístico. Desde aquí continuamos hasta Redueña. Esta zona se caracteriza por suaves desniveles, zona de transición entre la montaña y la llanura. Tras rebasar Redueña, el camino atraviesa en llano la dehesa de quejigos y encinas, salpicada de enebros de la miera, que nos conduce a Venturada. Aparecen frente a nosotros las primeras alineaciones montañosas, entre las que destacan la Sierra de la Cabrera. Los desniveles siguen siendo casi inexistentes y así llegamos a Navalafuente. El camino asciende por la ladera del Pendón y, entre robleadas que salpican un paisaje granítico, llegamos a Bustarviejo, bajo la sombra del Mondalindo.

Fechas

A demanda

Servicios

- Alojamiento y desayuno
- Alquiler de bici
- Transporte de equipaje durante los días de ruta en bici
- Guía acompañante (en la modalidad de ruta guiada)
- Seguro de asistencia en viaje

Paquete configurable, todos los servicios se pueden contratar de forma separada. Se puede contratar como ruta autoguiada.

Precios:

Consultar

Proveedores:

Amadablam Aventura

Área Recreativa Las Encinillas
28440 Guadarrama
www.viajes-aventura.es
info@amadablamaventura.es
+(34) 910 02 08 14 — 620 17 11
Pedro González

Bike Spain Tours

Plaza de la Villa, 1. 28005 Madrid
info@bikespain.com
+(34) 915 590 653
Pablo Muñoz

Magic Park Events Viajes Zeta

C/ Gonzalo Chacón N°60 1-9
28300 Aranjuez
www.viajesz.com
Comercial@viajesz.com
+(34) 91 891 59 23 — 606421797
Iván García

Rutas Pangea

Paseo Yeserías nº 15- esq.
C/ Arganda local 1
28005 Madrid
chus@rutaspangea.com
+(34) 915 17 28 39 — 680 49 21 59
Chus Blázquez
Juan Sarrión

Viajes Ciro Travel

C/ Alcalá, 58
28014 Madrid
www.cirotravel.com
reservas@cirotravel.com
+34 91 013 98 71
Vanessa Zamudio

Sierra Oeste

Cicloturismo en la naturaleza

SAN MARTÍN DE VALDEIGLESIAS – PELAYOS DE LA PRESA

- Cicloturismo naturaleza / 62 Km
- +870 m desnivel medio por ruta
- Duración: 3 días / 2 noches / 2 rutas



San Martín de Valdeiglesias ofrece numerosos atractivos turísticos, entre ellos el Embalse de San Juan, el Castillo de la Coracera, el Bosque Encantado o el enoturismo, con unos vinos que poseen una subdenominación de origen propia.

Es conocido por estar a los pies del Embalse de San Juan, una de las playas de Madrid por su Puerto Deportivo sede del Real Club Náutico de Madrid. En su entorno se pueden practicar distintas actividades de ocio en contacto con la naturaleza, en familia o con amigos. Su Castillo de la Coracera forma parte de la Red de Castillos de la Comunidad de Madrid.

Enclavado en plena naturaleza, San Martín de Valdeiglesias nos ofrece la oportunidad de visitar el Bosque Encantado, un fascinante bosque botánico que alberga 500 tipos de plantas y 300 esculturas vegetales que representan formas tan diversas como un dragón, un elefante o una locomotora.

Día 1

Llegada a San Martín de Valdeiglesias

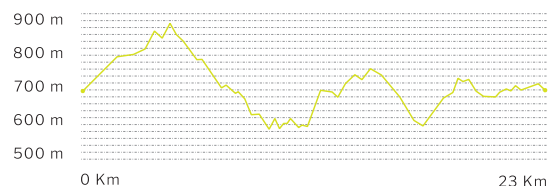
Día 2 / Ruta 1

Ruta de los Pinos Reales

● SAN MARTÍN DE VALDEIGLESIAS

● SAN MARTÍN DE VALDEIGLESIAS

23 Km / +700 m / IBP 70



Subir, ascender y trepar sobre dos ruedas: ese es el comienzo de la ruta en dirección norte desde San Martín de Valdeiglesias. La sencillez en ese primer tramo procede de rodar por caminos amplios con un muy buen firme de tierra, mientras que la dificultad estriba en las pendientes que requieren de los desarrollos más largos posibles para ser superadas.

Conforme se gana la primera parte del ascenso, se da paso a un terreno más sinuoso, más juguetón, más estrecho donde la técnica es más protagonista que el físico. La arboleda se va levantando al acercarnos a la cara norte de la primera cima y a partir de allí comienza un primer tramo de descenso por el cauce de arroyos secos que hacen muy divertido el trazado.

De nuevo un terreno rodador con amplios caminos o senderos en una ese que se une a otra conducen al ciclista hacia una zona en la que juega con su bicicleta mientras desciende hacia el Río Alberche. Es allí donde inicia el tramo de regreso, subiendo por lugares exigentes tanto desde el punto de vista técnico como físico.

En cuanto se vuelve a ganar altura, los cauces de los arroyos y los senderos técnicos entre altos pinos dejarán paso de nuevo a caminos amplios en los que ganar cierta velocidad y superar un último tramo de descenso-ascenso-descento hacia la parte final que conduce al punto de origen. Atención a los últimos tramos, de fuertes pendientes. Es preciso un alto nivel técnico para el desarrollo de la ruta en ciertos puntos aunque también es un privilegio para los que disfrutan jugando sobre dos ruedas.

Con 23 Km de distancia y +700 m de desnivel esta etapa supone alcanzar en breve espacio un total de 70 puntos IBP.

Debido a su localización en mitad de la naturaleza, es indispensable que cada ciclista lleve consigo una buena cantidad de líquido para mantener una adecuada hidratación durante las horas de pedaleo en el bosque.

Es más aconsejable realizarla en los meses de primavera u otoño, si bien en verano puede iniciarse nada más salir el sol.

Día 3 / Ruta 2

Pelayos de la Presa

● PELAYOS DE LA PRESA
● PELAYOS DE LA PRESA

39 Km / +1.041 m / IBP 85



Cuando un recorrido comienza con las máximas pendientes el ciclista sabe que va a poder disfrutar de grandes paisajes y que al mismo tiempo tendrá oportunidad de descender después durante largo tiempo para equilibrar.

Nada más comenzar el viaje hacia el sur de San Martín de Valdeiglesias, el corazón y la musculatura se pondrán a prueba pues se atraviesa una montaña frondosa. En ella amplios caminos se entrelazan, ofreciendo así la posibilidad de variar la ruta tantas veces como se desee y para tanta exigencia como se quiera.

La imagen es preciosa mientras se sube, con un terreno que permite rodar por caminos anchos y bien dibujados entre los pinos que salpican todo el recorrido.

Después de ganar altura se desciende serpenteando por un arroyo seco que aporta el primer componente técnico de la ruta. Así se va decreciendo en altura antes de volver a reiniciar el viaje hacia la cima, nuevamente con un recorrido en plena naturaleza donde la única presencia de algunas cabras se destaca sobre el sonido de las ruedas acariciando la tierra.

En dirección este se avanza hacia el punto más alto de todo el recorrido a través de sendas bien marcadas entre una vegetación que permite divisar San Martín de Valdeiglesias y Pelayos convertidas en pequeñas manchas blancas en mitad de la corona verde de los pinos.

Alcanzada esta cima, se desciende en vertical hacia Pelayos por un arroyo técnico. Se rodea esta población por el este y de nuevo se asciende por amplios caminos hacia el Cerro de San Esteban. Desde allí, siempre por un terreno rodador, se va ganando el punto final que coincide con el punto de inicio, pedaleando entre una zona con menor vegetación y más campos de cultivo. Multitud de caminos se conectan a la ruta ofreciendo distintas posibilidades de regreso. Sin duda, una ruta para divertirse mientras se disfruta de un alto componente físico y en ocasiones técnico.

Al terminar la ruta, se puede regresar a la ciudad de Madrid o trasladarse a San Martín de Valdeiglesias.

Día 4

Regreso a la ciudad de Madrid

Fechas

A demanda

Servicios

- Alojamiento y desayuno
- Alquiler de bici
- Transporte de equipaje durante los días de ruta en bici
- Guía acompañante (en la modalidad de ruta guiada)
- Seguro de asistencia en viaje

Este producto se puede adaptar según las necesidades: los servicios pueden contratarse de forma separada, las etapas pueden comercializarse de forma autónoma y también organizarse como ruta autoguiada.

Proveedores:

Bike Spain Tours

Plaza de la Villa, 1. 28005 Madrid
info@bikespain.com
+(34) 915 590 653
Pablo Muñoz

Magic Park Events Viajes Zeta

C/ Gonzalo Chacón N°60 1-9
28300 Aranjuez
www.viajesz.com
Comercial@viajesz.com
+(34) 91 891 59 23 — 606421797
Iván García

Viajes Golpe de Pedal

Av. Europa, 112, 28341 Valdemoro
travel@golpedepedal.com
info@golpedepedal.com
+34 918 65 99 09
Juan José Aparicio
Bruno Molero

Viajes Ciro Travel

C/ Alcalá, 58 28014 Madrid
www.cirotravel.com
reservas@cirotravel.com
+34 91 013 98 71
Vanessa Zamudio

Precios:

Consultar





Territorio CiclaMadrid

*Agencias de viajes y empresas
de soporte técnico*

Amadablam Aventura	Área Recreativa Las Encinillas 28440 Guadarrama www.viajes-aventura.es info@amadablamaventura.es +34 910 02 08 14 620 17 11
Asdon Aventura	Ctra. Rascafría – Lozoya Camping Monte Holiday 28739 Gargantilla del Lozoya info@asdonaventura.com director@asdonaventura.com 616250495
Aventuras Sierra Norte	Paseo del Río Lozoya, 51 28730 Buitrago del Lozoya w.aventurasierranorte.com aventurasierranorte@yahoo.es 609 131 358
Biciclaje	C/ Betanzos, 2 28925 Alcorcón www.biciclaje.es info@biciclaje.es +34 91 259 60 73
Bicis Otero	C/ Segovia, 18-20 28005 Madrid www.oterociclos.com sol@oterciclos.es +34 91 541 57 14
Bike Spain Tours	Plaza de la Villa, 1 28005 Madrid info@bikespain.com +34 915 590 653
Bike Support	Ctra.M-607 Km. 28,300 28770 Colmenar Viejo carrilbici@bikesupport.es +34 91 126 49 50
Bravo Bike S.L.	C/ Juan Álvarez Mendizábal, 19 28008 Madrid www.bravobike.com michael@bravobike.com +34 91 758 29 45
Central de Reservas Sierra de Guadarrama	Plaza Mayor, 16 28470 Cercedilla www.sierradeguadarrama.com cr@sierradeguadarrama.com +34 918 52 09 00

Danco Aventuras	Finca Soto del Parral Ctra. M-318, Km 1,2 28380 Colmenar de Oreja www.danco-aventura.com mariamartin@ dancoaventura.com +34 91 893 84 57
Golpe de Pedal	C/ España, 40 28411 Moralzarzal travel@golpedepedal.com info@golpedepedal.com +34 918 57 64 96
Infinity Bike	Avda. Plaza de Toros, 63 28300 Aranjuez www.infinitybike.es j.lopezmarin@hotmail.com 625468931
Isadia Aventura	C/ Sierra de Atapuerca, 6 www.isadia-aventura.com info@isadia-aventura.com 28050 Madrid +34 912 43 88 33
Karacol Sport	C/ Tortosa, 8 28045 Madrid www.karacol.es +34 915 39 96 33
La Burricleta Madrid	C/ Hnos. Julián y Santiago López, 2 28410 Manzanares El Real www.burricleta.com +34 91 852 75 23
La Cañada en Bici	C/ Ramón y Cajal, 35 28792 Miraflores de la Sierra www.lacanadaenbici.es lacanadaenbici@ lacanadaenbici.es 607 56 84 85 / 616 37 02 09
Magic Park Events. Viajes Zeta	C/ Gonzalo Chacón Nº60 1-9 28300 Aranjuez www.viajesz.com Comercial@viajesz.com +34 91 891 59 23 606421797
Mas MTB	C/ Rincón de Cantabria, 1 28410 Manzanares El Real www.masmtb.es hola@masmtb.es 686365750
Meridiano Raid	C/ Pilar, 51 28701 San Sebastián de los Reyes www.meridianoraid.com info@meridianoraid.com +34 91 733 79 06 / 635445033
MTB Spain	Avda. del Manzanares, 58 28019 Madrid www.mtbspain.es mario@mtbspain.es +34 91 407 24 22 / 626196482

*Empresas del área
de Aranjuez - las Vegas*

Multiaventura Buendía	Ctra. M-601, Km 20 28470 Puerto de Navacerrada info@multiaventurabuendia.es +34 91 826 81 30 671 969 846		
Mundo Mammoth	C/ Fuente del Berro, 9 28009 Madrid www.mammoth.es info@mammoth.es +34 91 309 32 59		
Navalmedio	Ctra. de Navalmedio, Km 1,9 28470 Cercedilla www.navalmedio.es info@navalmedio.es 918 52 30 19	Bodega Real Cortijo de Carlos III	C/ León Ruiz Ruiz, 0 28300 Cortijo de San Isidro www.realcortijo.com iciarcabrera@realcortijo.com 677145106
Planet MTB Chus Castellanos	chus@planetmtb.es 670616626		
Routes & Adventures	C/ Puerto Vallarta, 78 28027 Madrid matternj@routesadventures.com www.routesadventures.com 619221540	Bodega Castejón	Ronda de Watres, 29 28500 Arganda del Rey www.bodegascastejon.com castejon@bodegascastejon.com +34 918 71 02 64
Rutas Pangea	Paseo Yaserías nº 15 – esq. C/ Arganda local 1 28005 Madrid chus@rutaspangea.com +34 915 17 28 39 680 49 21 59	Bodega y Viñedos Gosálbez Ortí	C/ Real, 14 28813 Pozuelo del Rey www.qubel.com bodega@qubel.com 607 62 58 06
Soul Ciclo	soulciclo@gmail.com 657 912 352 - 657 912 353	Bodegas Jesús Díaz e Hijos	C/ Convento, 38 28380 Colmenar de Oreja www.bodegasjesusdiazehijos .com 657 68 99 56
Todoaventur	M-604, 40 28740 Rascafría todoaventur@gmail.com http://www.todoaventur.com 686 52 32 00	Bodegas Orusco, S.L.	C/ Alcalá, 48 28511 Valdilecha www.bodegasorusco.com bo@bodegasorusco.com +34 918 73 80 06
Track MTB	jorge@tracKmtb.com alvaro@tracKmtb.com 678 003 953		
Trixi	C/ Jardines, 12 28013 Madrid Madrid@trixi.com +34 91 523 15 47	Bodegas Pablo Morate	Av. Generalísimo, 33 28391 Valdelaguna www.bodegasmorate.com p.morate01@gmail.com +34 91 893 71 72
Viajes Ciro Travel	C/ Alcalá, 58 28014 Madrid www.cirotravel.com reservas@cirotravel.com +34 91 013 98 71	Bodegas Peral	C/ Bajada de las Monjas, 4 28380 Colmenar de Oreja www.bodegasperal.es info@bodegasperal.es 918 94 32 37
Viajes Linera	C/ Fuente, 21 28730 Buitrago del Lozoya viajes.linera@almeidaviajes.com +34 91 868 14 24 638 21 0 026	Bodegas Tagonius	Ctra. de Ambite, Km. 4,4 28550 Tielmes www.tagonius.com info@tagonius.com +34 918 73 75 05
Yucalcari Aventuras S.L.	M-957, Ctra. Virgen de la Nueva, s/n 28680 San Martín de Valdeiglesias www.yucalcari.com +34 91 863 54 72 617 70 92 74	Bodegas y Viñedos Pedro García	C/ de la Soledad, 10 28380 byv_pedrogarcia@telefonica.net www.byvpedrogarcia.com +34 918 94 32 78 +34 918 94 25 89

Cafetería La Fontana	Plza. de Las Fuentes, s/n 28978 Cubas de la Sagra luisfelipedt@yahoo.es 654566014	Fernando Giraldo. Con- sultor en S.I.G. Turismo y Desarrollo Local	fegiraldo@yahoo.es 606373947
Cafetería Pádel	pedrohuelves@gmail.com 28978 Cubas de la Sagra	Hípica El Convento	sicam.francisco@hotmail.com 28978 Cubas de la Sagra 629017792
Casa Rural & Spa La Graja	C/ del Paje, 7 28370 Chinchón www.lagraja.com info@lagraja.com 687 31 78 66	Hospedaje Donanros	C/ Mayor, 49 28971 Griñón www.hospedajedonanros.es info@hospedajedonanros.es +34 918 14 17 93
Casa Rural de la Marquesa	C/ Morata, 9 28370 Chinchón www.casadelamarquesa.com info@casadelamarquesa.com +34 918 94 11 71	Hostal Colmenar Restaurante Casa Bolsitas	C/ Goya, 14 28380 Colmenar de Oreja www.hostalcolmenar. blogspot.com.es antoniobolsitas@gmail.com +34 91 894 25 64
Casa Rural La Casa del Tío Luis	C/ del Arco, 3 28380 Colmenar de Oreja 619 13 86 89	Hostal Los Batallones	Ctra. Navalcarnero Chinchón, Km 31 28990 Torrejón de Velasco +34 918 16 15 36
Casa Rural Vía Verde del Tajuña	Camino de Valdeperales, 3 28540 Perales de Tajuña www.casaruralviaverde.com visi.shidalgo@gmail.com 661 51 94 03	Hotel Barceló Aranjuez	Plaza de la Unesco, 2 28300 Aranjuez www.barcelo.com/es/hoteles/ espana/Madrid/ occidental-aranjuez aranjuez@barcelo.com +34 918 09 93 99
Casita de Peregrinos	C/ de Enmedio, 102 28540 Perales de Tajuña casitadeperegrinos@outlok.es 609 38 77 00	Hotel Don Manuel Sercotel	Avda. del Príncipe, 71 28300 Aranjuez reservas@donmanuelhotel.com www.donmanuelhotel.com +34 918 75 40 86
Castillo de Batres	Ctra M-404, Km. 12,300 Ctra. del Álamo a Griñón Km. 12,300 28976 Batres www.castillodebatres.es +34 918 12 71 89 +34 913 07 96 68 655892593	Hotel El Cocherón 1919	C/ Montesinos, 22 28300 Aranjuez elcocheron1919@yahoo.es +34 918 75 43 50
Club Piragüismo Aranjuez	Ctra. Madrid, 6 28300 Aranjuez www.piraguismoaranjuez.com club@piraguismoaranjuez.com +34 918 92 08 27	Hotel Jardín de Aranjuez	Avda. del Príncipe, 26 28300 Aranjuez www.hoteljardindearanjuez.com info@hoteljardindearanjuez.com +34 91 875 42 07
Complejo Los Pradillos	Camino de Valdeperales s/n 28540 Perales de Tajuña www.complejolospradillos.es complejolospradillos@gmail.com +34 918 74 91 74	Hotel Mercedes Aranjuez	Ctra. de Madrid, 15 28300 Aranjuez www.hotelmercedes.org informacion@hotelmercedes.org 918 91 04 40
Cuevas del Real Cortijo de San Isidro, S.A.	Paseo San Francisco de Sales, 31 28300 Aranjuez www.realcortijosanisidro.com bodega@realcortijo.com +34 915 35 77 35 +34 915 54 70 27	Hotel NH Collection Palacio de Aranjuez	C/ San Antonio, 22 28300 Aranjuez me.fabazgalasso@nh-hotels.com +34 91 809 92 22
Expobus Aranjuez	C/ Stuart, 100 1ºD 28300 Aranjuez expobus@hotmail.com 638 729 890	Hotel Rural La Era	C/ Camino de Madrid, 3 28978 Cubas de la Sagra info@laeradecubas.com +34 918 14 35 36 - 678044618

Hotel Vivar C/ Mayor, 15
28971 Griñón
www.hotelvivar.com
reservas@hotelvivar.com
+34 918 14 02 34

La Casona de Morata Ctra. de Arganda, 10
28530 Morata de Tajuña
reservas@lacasonademorata.es
+34 91 876 38 37

Magic Park Events S.L. Ctra. de Madrid, 2
28300 Aranjuez
www.elcuriosity.com
info@elcuriosity.com
636525618

Museo del Vino Av. Generalísimo, 33
28391 Valdeaguna
+34 91 893 71 72

Parador de Chinchón Los Huertos, 1
28370 Chinchón
www.parador.es
nieves.montisi@parador.es
699984182

**Quesos Ciriaco
Restauradores
Temáticos S.L.** C/ Gonzalo Chacón, 60 1ª Planta
28300 Aranjuez
www.absidegc.com
info@absidegc.com
616502589

**Restaurante
El Rana Verde** C/ Reina, 1
28300 Aranjuez
www.elranaverde.com
ranaverde@aranjuez.com
653952625

**Restaurante
La Cantina de Mingo** Plaza del Arco, 5
28380 Colmenar de Oreja
+34 918 94 48 52

**Restaurante Narciso
Figueroa** C/ Convento, 21
28380 Colmenar de Oreja
600 92 97 89

**Vinicola de Arganda
Sdad.coop.madrileña** Camino San Martín de la Vega, 16
28500 Arganda del Rey
www.vinicoladearganda.com
info@vinicoladearganda.com
+34 918 71 02 01

Visitaranjuez C/ Abastos, 42. 3º / 28300
Aranjuez
www.visitaranjuez.com
info@visitaranjuez.com
699 649 510

*Empresas del área
de Sierra de Guadarrama*

**Centro Comercial
Zoco Villalba** Av. Juan Carlos I, 20
28400 Collado Villalba
kikebravo@gmail.com
664348962

**Casa Rural El Encanto
de Lolita** C/ de la Maliciosa, 53
28490 Becerril de la Sierra
www.elencantodelolita.com
info@elencantodelolita.com
609274204

Casa Rural La Escala C/ Rincón de Canarias, 6
28410 Manzanares El Real
laescalacasarural@gmail.com
600450741

Casa Rural La Llave C/ Fabián Lorente, 16
28792 Miraflores de la Sierra
www.lallavedemiraflores.com
info@lallavedemiraflores.com
629942675

**Casa Rural Peña
Pintada** C/ Emilio Serrano, 34
28470 Cercedilla
www.p-pintada.com
pintada@yahoo.es
+34 91 852 20 62

**Centro Turismo Activo
Valle Fuenfria** Ctra. Las Dehesas, s/n - Finca
La Vaqueriza
28470 Cercedilla
www.navalmedio.es
info@navalmedio.es
reservas@navalmedio.es
+34 91 852 30 19

**Complejo Rural Los
Castaños Deportes
Herranz** C/ Calzada Nº 23
28440 Guadarrama
www.deportesherranz.com
deportesherranz@gmail.com
918547203

**El Torreón de
Navacerrada** C/ Tejera, 16
28491 Navacerrada
www.eltorreondenavacerrada
.com
reservas@
eltorreondenavacerrada.com
648227909

Hostal El Caño C/ Caño, 29
28430 Alpedrete
www.hostal-alpedrete.com
info@hostal-alpedrete.com
676106206

Hotel El Corzo Carretera M-601 Km. 19,200
Puerto de Navacerrada
28470 Cercedilla
www.hotelescorzo.com
info@hotelescorzo.com
+34 918 52 11 00
659487222

Hotel Prado Real C/ Prado, 15 - Urb. Prado Real
28791 Soto del Real
www.hotelpradoreal.com
reservashotelpradoreal@
gmail.com
+34 91 847 86 98

**Hotel Restaurante
Pasadoiro** Ctra. M-601, Km 20
28470 Puerto de Navacerrada
www.pasadoiro.com
pasadoiro@pasadoiro.com
629129756

**Hotel Rural Casona
de Navalmedio** Ctra. Embalse Navalmedio Km
1,9
28470 Cercedilla
www.navalmedio.es
reservas@navalmedio.es
620551975

Innspain Alojamientos C/ Alto del Rubio, 24
28792 Miraflores de la Sierra
frank@innspain.net
616498205

La Fonda Real Ctra. M-601, Km 52
28491 Puerto de Navacerrada
lafondareal@gmail.com
918560305

Mirador La Maliciosa Avda. de la Pedriza, 60
28410 Manzanares El Real
www.miradorlamaliciosa.es
miradorlamaliciosa@yahoo.es
654 32 01 91

**Restaurante
El Reloj** Avda. de Madrid, 20
28491 Navacerrada
www.elrelojrestaurante.com
info@elrelojrestaurante.com
69646194

Spanish In Nature C/ Navalpuerta, 1
28413 El Boalo
www.spanishinnature.com
sin@spanishinnature.com
661335195

*Empresas del área
de Sierra Norte*

**Albergue Buitrago
del Lozoya** C/ Soledad, 2
28470 Buitrago del Lozoya
albergue@buitrago.org
+34 918 68 16 15
674 381 244

**Albergue Valle
de los Abedules** Ctra. M-610, Km. 15
28720 Bustarviejo
www.alberguevalle.com
nacho@alberguevalle.com
630084576

**Alojamientos Rurales
de Patones** C/ Escuelas y C/ Baile, 6-8
28189 Patones de Arriba
info@teremok-site.es
646 394 549 - 609 941 033

Alojamiento El Jaral C/ de la Cuesta, 8
28189 El Atazar
jherranzg@gmail.com
627 552 595
607 711 736

**Alojamiento Gemelo
I y II** C/ Las Navas, 4
28742 Sieteiglesias
desarrollo@lozoyuela.com
+34 91 869 45 61

**Alojamiento Juvenil
Hermanas Carmelitas** C/ La Caba, s/n
28180 Torrelaguna
+34 91 843 00 79

**Alojamiento La Casa
del Cura (Los Balcones
de El Atazar)** C/ Higuera, 10 - 12
28189 El Atazar
losbalconesdelatazar@
hotmail.com
+34 918 68 60 98
620878713

**Alojamiento Rural
El Castillo** C/ Castillo s/n
28192 El Berrueco
http://www.sierranorte.com/
aquanor
cb.aquanor@terra.es
+34 918 686 136

Las Runas-Mario C/ Baja, 38
28754 Puentes Viejas
608 335 084

**Alojamiento Rural
La Dehesa** C/ Real, s/n
28192 El Berrueco
http://www.sierranorte.com/
aquanor
cb.aquanor@terra.es
+34 918 68 61 36

Alojamientos Los Cerrillos (Los Balcones de El Atazar)	C/ Cerrillo, 1,3,5 28189 El Atazar losbalconesdelatazar@hotmail.com +34 918 68 60 98 620 878 713	Casa del Comandante	C/ Iglesia, 15 28515 Olmeda de las Fuentes info@casadelcomandante-olmeda.es 605799296
Alojamientos Rurales	C/ Estrella, 8 28754 Mangirón +34 91 868 70 87 606 80 11 50	Casa del León	rafaelmartinezdiez@gmail.com 650453042
Alojamientos Rurales El Lavadero	C/ Pozas, 16 28193 Cervera de Buitrago alojamientos@cerveradebuitrago.org 647 966 040	Casa Rural Ábside de Santa María	Plaza del Cardenal Cisneros, 3 28180 Torrelaguna absidestamaria@absidestamaria.es 650 032 766
Alojamientos Rurales El Zaguán de La Villa	Plaza Mayor, 8 28180 Torrelaguna http://www.sierranorteMadrid.org/alojamiento/casas-rurales/apartamentos-zaguan-villa turismo@torrelaguna.es +34 91 843 14 03	Casa Rural El Ensueño	C/ Buenavista, 6 28189 Patones de Arriba elensueno@hotmail.es 649 507 556
Apartamentos Los Nogales	Avda. de Madrid, 63 28752 Lozoyuela www.losnogalesdelozoyuela.com/marcocentral.html 687 533 144	Casa Rural El Guadarnés	Ctra. Guadalix de la Sierra a Navalafuente, 2 28729 Navalafuente www.casaelguadarnes.es info@casaelguadarnes.es 606119921
Campamento Juvenocio	Avenida del Villas, 30 28754 Mangirón +34 91 868 11 66 639 19 70 11	Casa Rural El Refugio	C/ Escuelas, 2 28189 Patones de Arriba elrefugiodepatones@yahoo.es 629 440 489 606 339 355
Camping Cervera de Buitrago Albergue Municipal	C/ Iglesia, s/n 28193 Cervera de Buitrago http://www.sierranorte.com/aquanor cb.aquanor@terra.es +34 918 686 136 +34 918 687 161	Casa Rural Estrella Rural	Travesía del Gral. Mola, 2 28737 Braojos www.estrellarural.es reservas@estrellarural.es 615520826
Camping El Picachuelo	Ctra. M-127 Km 1,5 28192 El Berrueco http://www.sierranorte.com/aquanor cb.aquanor@terra.es +34 918 68 61 36	Casa Rural Fuente del Arca	C/ Fuente del Arca, 26 28190 Montejo de la Sierra www.casaruralfuenteelarca.es jaramaanimacion@gmail.com 677534343
Camping Monte Holiday	Finca El Tercio Nuevo, s/n 28739 Gargantilla del Lozoya monteholiday@monteholiday.com antoniogozalo@monteholiday.com +34 91 869 52 78 660 70 65 09	Casa Rural Melchor de Liñán	C/ Melchor de Liñán, 23 28180 Torrelaguna info@alojamientosmelchordelinan.com +34 91 843 00 03
Camping-Caravanning Bungalow Park	Ctra. Guadalix de la Sierra a Navalafuente, 3 28729 Navalafuente campiscis@campiscis.com +34 91 843 22 68	Centro de Educación Ambiental el Cuadrón. Centro de BTT de La Mancomunidad Valle del Lozoya	Ctra. de Miraflores, 0 , Km 3 28743 Canencia cuadronsierranorte@gmail.com +34 91 869 42 79 - 636788631
		Ciclolodge	www.ciclolodge.com antonio@ciclolodge.com 610662464
		Desarrollo y Proyectos Atazar	www.turismoelatazar.com info@turismoelatazar.com +34 918 68 60 98

Descansadero El Egío Alojamientos Rurales Los Camarotes	C/ Pozo, 30 - C/ de la Encina, 2 28193ervera de Buitrago alojamientos@ cerveradebuitrago.org 647 966 040	La Posada de Robledillo	C/ del Balcón, s/n 28194 Robledillo de la Jara sofisergio@hotmail.com +34 918 687 152
Habitaciones Rurales Andarrío	Plaza de la Huerta de las Flores, 1. 28730 Buitrago del Lozoya +34 91 868 04 94	Las Casas de Angela	Avda. de Madrid, 86 28752 Lozoyuela info@casasdeangela.com 650 628 787
Hospedería de La Rosa	Travesía de San Vicente, 4 28742 Lozoya +34 918 69 32 22 616 909 205	Maternidad y Terapia	C/ Esperanza, 12 28430 Alpedrete helena@ - maternidadyterapias.com +34 918 57 91 47
Hospedería El Arco	C/ Arco, 6 28739 Villavieja del Lozoya www.hospederiaelarco.es elarcodivillavieja@gmail.com +34 918 68 09 11	Posada El Campanario	C/ Amargura 11 28194 Robledillo de la Jara sofisergio@hotmail.com +34 918 687 152
Hostal Cervantes	C/ Constitución, 58 28814 Daganzo de Arriba reservas@hostalcervantes.com +34 918 84 56 87	Saika Rural	Camino de las Eras, 4 28754 Mangirón info@saikarural.com +34 918681305 627 502 688
Hostal-Madrid-París	Avda. de Madrid, 37 28470 Buitrago del Lozoya hostalMadridparis@gmail.com +34 91 868 11 26		
Hotel Rural El Tiempo Perdido	Travesía del Ayuntamiento, 7 28189 Patones de Arriba tiempoperdido@teleline.es +34 918 432 152		
Hotel Restaurante Posada del Camino Real	C/ San Francisco, 6 28180 Torrelaguna www.posadadelcaminoreal.net posada.caminoreal@gmail.com +34 91 843 00 03		
Hotel Rural / Bar La Casona de la Dehesa	C/ Real, s/n 28192 El Berrueco http://www.sierranorte.com/ aquanor cb.aquanor@terra.es +34 918 68 61 36		
Hotel Rural El Valle	Avenida del Valle, 39 28740 Rascafría www.hotelruralelvalle.com reservas@hotelruralelvalle.com +34 91 869 12 13		
Hotel Rural La Beltraneja	C/ del Arco, 10 28730 Buitrago del Lozoya www.labeltranejahotel.com nfo@labeltranejahotel.com +34 918 68 03 31		
Hotel Rural La Fuente	C/ Desapeñadero, 7 28189 Patones de Arriba madelafuentemartin@ hotmail.com contacto@hotelrurallafuente.es +34 918 432 949 659 399 069	Hacienda La Coracera	C/ Pilar, 11 28680 San Martín de Valdeiglesias www.haciendalacoracera.es gema@haciendalacoracera.es +34 91 861 34 91
		Apartamentos La Solana	C/ Solana, 7 28680 San Martín de Valdeiglesias apartamentosruraleslasolana@ telefonica.net 655 872 735

*Empresas del área
de San Lorenzo de El Escorial -
Sierra Oeste*

Bodega Andres Díaz	C/ Palencia,32 28600 Navalcarnero www.bodegasennavalcarnero.es info@bodegasennavalcarnero.es +34 918 11 13 91	Casa Rural La Pizarrera	C/ Río Seco, 9 (Urb. La Pizarrera) 28210 Pinosol (El Escorial) 670641637
Bodega Ecológica Luis Saavedra	Ctra. Escalona, 5 28650 Cenicientos noelia@bodegasaavedra.com +34 914 60 60 53 629 124 622	Casa Rural Zarzal	Vía Pecuaria, 6 28293 Zarzalejo casazarzal@casazarzal.es 648 907 994
Bodega y Viñedos Valleiglesias	Camino Fuente de los Huertos, s/n. 28680 San Martín de Valleiglesias bodega@valleyglesias.com www.valleyglesias.com 606 842 636 - 607 697 355	Fuente del Seminario Quiosco	Finca de La Herrería 28200 San Lorenzo de El Escorial www.fuentedelseminario.es carlosagudo@fuentedelseminario.es 628143977
Camping Ardilla Roja	Camino del Embalse de San Juan s/n. 28680 San Martín de Valleiglesias campingardillaroja@gmail.com www.campingardillaroja.es +34 918 67 84 87	Hospedería El Cedro	C/ Jacinto Benavente, 2 28294 Robledo de Chavela Robledo de Chavela lojibelen@gmail.com 606351162
Camping el Canto de La Gallina	Travesía Dos de Mayo, 1 28295 Valdemaqueda www.elcantolagallina.com camping@elcantolagallina.com +34 91 898 48 20	Hostal Plaza del Pilar	Plaza del Pilar, 1 28680 San Martín de Valleiglesias info@hostalplazadelpilar.com +34 918 61 21 14
Camping La Enfermería	Camino de la Enfermería, 1 28696 San Martín de Valleiglesias www.campinglaenfermeria.com camping@campinglaenfermeria.com +34 91 864 52 25	Hostal Restaurante la Corredera	C/ Corredera Alta, 28 28680 San Martín de Valleiglesias arcoscorredera@terra.es +34 91 861 10 84
Casa Camino Rural de Navahonda	Camino de Robledo de Chavela, s/n 28540 Robledo de Chavela hipicanavahonda@msn.com +34 91 899 82 21	Hotel Duque	Avda Estación, 65 23293 Zarzalejo información@ hotelrestauranteduque.com +34 91 899 23 60
Casa de Labranza	C/ Arco, 3 28680 San Martín de Valleiglesias info@casadelabranza.es +34 918 6116 53	Hotel Florida	C/ Floridablanca, 12-14 28200 San Lorenzo de El Escorial www.hflorida.com joseluis@hflorida.com +34 918 90 15 20
Casa Jardín Oriental	C/ Venecia, 7 28620 Aldea del Fresno casajardinoriental@gmail.com 607 775 775	Hotel Los Lanceros	C/ Calvario, 47-49 28200 San Lorenzo de El Escorial www.loslanceros.com raquel@loslanceros.com 637376869
Casa Noray	C/ Carabela, 2 28680 San Martín de Valleiglesias vacacionespantano@hotmail.com 659 791 743	Hotel Roqueo de Chavela	C/Almenara 1233 (Urb. La Suiza) 28540 Robledo de Chavela www.roqueodechavela.com info@roqueodechavela.com +34 91 899 84 66
Casa Rural Creart	C/ Manzanillar, 15 28293 Zarzalejo info@casacreart.com +34 91 899 27 09	Las Casas de la Estación	C/ Tirso de Molina, 7 28294 Robledo de Chavela info@lascasasdelestacion.es reservas@lascasasdelestacion.es 647 827 940 670 656 043
Casa Rural Deo Gratias	C/ Arroyo, s/n (Urb. Río Cofio) 28540 Robledo de Chavela contacto@ deogratias-casaural.com 619 052 543	Posada Tío Juanón	C/ Italia, 22 28600 Navalcarnero www.eltiojuanon.com info@eltiojuanon.com +34 918 13 47 81 608 277 123
Casa Rural El Escorial	Avda. Reyes Católicos, 10 (Urb. Prado Real) 28280 El Escorial 629 712 020	NH Victoria Palace Collection El Escorial	C/ Juan de Toledo, 4 28200 San Lorenzo de El Escorial m.capurro@nh-hotels.com +34 918 96 98 90



Con la colaboración de:



Descarga nuestra app de CiclaMadrid Conecta! en :





www.ciclamadrid.es

www.turismomadrid.es